istat
ISTITUTO NAZIONALE
DI STATISTICA

CARATTERISTICHE STRUTTURALI DELLE AZIENDE AGRICOLE

FASCICOLI PROVINCIALI

C H I E T I

4° CENSIMENTO
GENERALE DELL'AGRICOLTURA
21 OTTOBRE 1990 ~ 22 FEBBRAIO 1991

IST
4252

istat
ISTITUTO NAZIONALE
DI STATISTICA

CARATTERISTICHE STRUTTURALI DELLE AZIENDE AGRICOLE

FASCICOLI PROVINCIALI

CHIETI

129825

£ 28.000

II 94 A
(11.2.93)

4° CENSIMENTO
GENERALE DELL'AGRICOLTURA
21 OTTOBRE 1990 ~ 22 FEBBRAIO 1991

L'Istat autorizza la riproduzione parziale o totale del contenuto
del presente volume con la citazione della fonte.

abete grafica s.p.a. - Roma - contratto n. 127 del 22-10-1991 - copie 2.400.

INDICE

pagina

PRESENTAZIONE 11

INTRODUZIONE

1 - Cenni storici 13
2 - Basi giuridiche 13
3 - Indagine pilota 14
4 - Struttura organizzativa 14
5 - Istruzione del personale addetto alle operazioni censuarie 15
6 - Unità di rilevazione 15
7 - Campo di osservazione 16
8 - Elenco delle aziende agricole 16
9 - Raccolta dei dati 17
10 - Epoca di riferimento dei dati 17
11 - Registrazione controllata 17
12 - Trattamento informatico dei dati 18
13 - Piano di diffusione dei risultati 19

AVVERTENZE 21

TAVOLE ILLUSTRATE 23

TAVOLE STATISTICHE

CAPITOLO 1 - CONFRONTI TEMPORALI

Universo Italia

Tavola 1.1 - Aziende e relativa superficie totale per forma di conduzione e titolo di possesso dei terreni 27
Tavola 1.2 - Aziende e relativa superficie totale per classe di superficie totale e classe di superficie agricola utilizzata 28
Tavola 1.3 - Aziende e relativa superficie investita secondo le principali forme di utilizzazione dei terreni e coltivazioni praticate 29
Tavola 1.4 - Aziende che praticano l'irrigazione per forma di approvvigionamento dell'acqua irrigua e sistema di irrigazione 30
Tavola 1.5 - Aziende che praticano l'irrigazione secondo le principali coltivazioni irrigate 30
Tavola 1.6 - Aziende con allevamenti secondo le principali specie di bestiame 30
Tavola 1.7 - Aziende e relativo numero di giornate di lavoro per categoria di manodopera agricola e numero di giornate di lavoro aziendale 31
Tavola 1.8 - Aziende con abitazioni 32
Tavola 1.9 - Aziende che utilizzano i principali mezzi meccanici e relativo numero di mezzi meccanici di proprietà della azienda 32

Universo CEE

Tavola 1.10 - Aziende e relativa superficie totale per forma di conduzione e titolo di possesso dei terreni 33
Tavola 1.11 - Aziende e relativa superficie investita secondo le principali forme di utilizzazione dei terreni e coltivazioni praticate 33
Tavola 1.12 - Aziende con allevamenti per principali specie di bestiame 34
Tavola 1.13 - Aziende e relativo numero di giornate di lavoro per categoria di manodopera agricola e numero di giornate di lavoro aziendale 34

CAPITOLO 2 - DATI PROVINCIALI (Universo Italia)

Notizie generali sull'azienda

Tavola 2.1 - Aziende e relativa superficie totale e agricola utilizzata per forma giuridica, classe di superficie totale, classe di superficie agricola utilizzata e zona altimetrica 35

pagina

Tavola 2.2 - Aziende e relativa superficie totale per classe di superficie totale e sistema di conduzione 37
Tavola 2.3 - Aziende e relativa superficie agricola utilizzata per classe di superficie agricola utilizzata e sistema di conduzione 40
Tavola 2.4 - Aziende per numero dei corpi di terreno, classe di superficie totale e classe di superficie agricola utilizzata 43
Tavola 2.5 - Superficie totale per numero dei corpi di terreno, classe di superficie totale e classe di superficie agricola utilizzata 43
Tavola 2.6 - Superficie agricola utilizzata per numero dei corpi di terreno, classe di superficie totale e classe di superficie agricola utilizzata 44
Tavola 2.7 - Aziende per numero dei corpi di terreno, forma di conduzione e titolo di possesso dei terreni 44
Tavola 2.8 - Superficie totale per numero dei corpi di terreno, forma di conduzione e titolo di possesso dei terreni 45
Tavola 2.9 - Superficie agricola utilizzata per numero dei corpi di terreno, forma di conduzione e titolo di possesso dei terreni 45

Utilizzazione dei terreni

Tavola 2.10 - Aziende e relativa superficie investita per forma di utilizzazione dei terreni, classe di superficie totale, classe di superficie agricola utilizzata e zona altimetrica 46
Tavola 2.11 - Aziende con seminativi e relativa superficie investita per classe di superficie agricola utilizzata e principali coltivazioni praticate 47
Tavola 2.12 - Aziende con coltivazioni permanenti e relativa superficie investita per principali coltivazioni praticate e classe di superficie agricola utilizzata 50
Tavola 2.13 - Aziende con vite e relativa superficie investita per natura della produzione, classe di superficie agricola utilizzata e forma di conduzione 53
Tavola 2.14 - Aziende con vite e relativa superficie investita per natura della produzione e classe di superficie investita a vite 56
Tavola 2.15 - Aziende con vite per vini DOC, DOCG e altri vini e relativa superficie investita per classe di superficie agricola utilizzata e classe di superficie investita a vite 56
Tavola 2.16 - Aziende con vite e relativa superficie investita a vite per classe di superficie investita a vite, classe di superficie agricola utilizzata e forma di conduzione 57
Tavola 2.17 - Superficie investita a vite per età delle viti e tipo di vitigno 58
Tavola 2.18 - Aziende con pioppete e/o boschi per classe di superficie totale e zona altimetrica . . . 60
Tavola 2.19 - Superficie investita a pioppete e/o boschi per classe di superficie totale e zona altimetrica 61
Tavola 2.20 - Aziende che praticano l'irrigazione e relativa superficie irrigabile per classe di superficie irrigabile, classe di superficie totale, classe di superficie agricola utilizzata e zona altimetrica 62
Tavola 2.21 - Aziende che praticano l'irrigazione e relativa superficie irrigata per classe di superficie irrigata, classe di superficie totale, classe di superficie agricola utilizzata e zona altimetrica 63
Tavola 2.22 - Aziende che praticano l'irrigazione per forma di approvvigionamento dell'acqua irrigua, classe di superficie totale e classe di superficie agricola utilizzata 64
Tavola 2.23 - Aziende che praticano l'irrigazione per forma di approvvigionamento dell'acqua irrigua, forma di conduzione e zona altimetrica 64
Tavola 2.24 - Aziende per principali coltivazioni irrigate e relativa superficie irrigata, classe di superficie agricola utilizzata e zona altimetrica 65
Tavola 2.25 - Aziende che hanno ritirato i seminativi dalla produzione e relativa superficie ritirata per forma di riutilizzazione, classe di superficie agricola utilizzata e zona altimetrica 66
Tavola 2.26 - Aziende con funghi, serre e relativa superficie per classe di superficie agricola utilizzata e zona altimetrica 67
Tavola 2.27 - Aziende con impianti per la lavorazione e trasformazione dei prodotti delle coltivazioni per classe di superficie totale e classe di superficie agricola utilizzata 67

Allevamenti

Tavola 2.28 - Aziende con allevamenti per specie di bestiame e classe di superficie totale 68
Tavola 2.29 - Aziende con allevamenti per specie di bestiame, forma di conduzione e zona altimetrica 69
Tavola 2.30 - Aziende con bovini e/o bufalini e relativi capi per categoria e classe di superficie totale 70
Tavola 2.31 - Aziende con suini e relativi capi per categoria e classe di superficie totale 71
Tavola 2.32 - Aziende con ovini, caprini, equini e/o allevamenti avicoli e relativi capi per categoria e classe di superficie totale 72
Tavola 2.33 - Aziende con conigli ed altri allevamenti per classe di superficie totale 72

pagina

Tavola 2.34 - Aziende con bovini e/o bufalini e relativi capi per numero di capi, classe di superficie totale e classe di superficie agricola utilizzata 73
Tavola 2.35 - Aziende con bovini e/o bufalini e relativi capi per numero di capi, forma di conduzione e zona altimetrica 74
Tavola 2.36 - Aziende con vacche da latte e relativi capi per numero di capi, classe di superficie totale e classe di superficie agricola utilizzata 75
Tavola 2.37 - Aziende con vacche da latte e relativi capi per numero di capi, forma di conduzione e zona altimetrica 76
Tavola 2.38 - Aziende con suini e relativi capi per numero di capi, classe di superficie totale e classe di superficie agricola utilizzata 77
Tavola 2.39 - Aziende con suini e relativi capi per numero di capi, forma di conduzione e zona altimetrica 78
Tavola 2.40 - Aziende con ovini e relativi capi per numero di capi, classe di superficie totale e classe di superficie agricola utilizzata 79
Tavola 2.41 - Aziende con ovini e relativi capi per numero di capi, forma di conduzione e zona altimetrica 80
Tavola 2.42 - Aziende con polli da carne e relativi capi per numero di capi, classe di superficie totale e classe di superficie agricola utilizzata 81
Tavola 2.43 - Aziende con polli da carne e relativi capi per numero di capi, forma di conduzione e zona altimetrica 82
Tavola 2.44 - Aziende con galline da uova e relativi capi per numero di capi, classe di superficie totale e classe di superficie agricola utilizzata 83
Tavola 2.45 - Aziende con galline da uova e relativi capi per numero di capi, forma di conduzione e zona altimetrica 84
Tavola 2.46 - Aziende che dispongono di ricoveri per animali per classe di superficie totale e classe di anni di costruzione o ultima ristrutturazione 85
Tavola 2.47 - Aziende che dispongono di ricoveri per animali per numero di capi adulti ricoverabili e zona altimetrica 85
Tavola 2.48 - Aziende che dispongono di ricoveri per animali per numero di capi adulti ricoverabili, tipo di ricovero e tipo di impianto 86
Tavola 2.49 - Aziende che utilizzano impianti per il trattamento e/o la trasformazione del latte per classe di superficie totale e numero di giornate di lavoro aziendale 86
Tavola 2.50 - Aziende con fabbricati rurali per classe di superficie totale e classe di capacità dei locali 87

Mezzi Meccanici

Tavola 2.51 - Aziende che utilizzano mezzi meccanici aziendali ed extraziendali per tipo di mezzo utilizzato 88
Tavola 2.52 - Aziende che utilizzano mezzi meccanici di proprietà dell'azienda e relativo numero di mezzi per classe di superficie agricola utilizzata e tipo di mezzo utilizzato 89
Tavola 2.53 - Aziende che utilizzano mezzi meccanici di proprietà dell'azienda di età inferiore a 10 anni e relativo numero di mezzi per classe di superficie agricola utilizzata e tipo di mezzo utilizzato 90
Tavola 2.54 - Aziende che utilizzano in azienda mezzi meccanici di proprietà dell'azienda stessa e relativo numero di mezzi per classe di superficie agricola utilizzata e tipo di mezzo utilizzato . . 91
Tavola 2.55 - Aziende che utilizzano mezzi meccanici per numero di mezzi in proprietà e tipo di mezzo utilizzato 92

Lavoro

Tavola 2.56 - Aziende e relativo numero di giornate di lavoro aziendale per numero di giornate di lavoro, classe di superficie totale e classe di superficie agricola utilizzata 94
Tavola 2.57 - Aziende e relativo numero di giornate di lavoro aziendale per numero di giornate di lavoro, forma di conduzione e zona altimetrica 95
Tavola 2.58 - Aziende per categoria di manodopera, classe di superficie totale e classe di superficie agricola utilizzata 96
Tavola 2.59 - Giornate di lavoro aziendale per categoria di manodopera, classe di superficie totale e classe di superficie agricola utilizzata 98
Tavola 2.60 - Aziende per categoria di manodopera, forma di conduzione e zona altimetrica 100
Tavola 2.61 - Giornate di lavoro aziendale per categoria di manodopera, forma di conduzione e zona altimetrica 101
Tavola 2.62 - Numero di persone per categoria di manodopera, classe di superficie totale e classe di superficie agricola utilizzata 102
Tavola 2.63 - Numero di persone per categoria di manodopera, forma di conduzione e zona altimetrica 104

pagina

Tavola 2.64 - Componenti la famiglia del conduttore per classe di numerosità della famiglia, classe di superficie agricola utilizzata e numero di giornate di lavoro aziendale 105
Tavola 2.65 - Componenti la famiglia del conduttore per classe di numerosità della famiglia, forma di conduzione e zona altimetrica 107
Tavola 2.66 - Componenti la famiglia e parenti del conduttore con attività lavorativa esercitata esclusivamente o prevalentemente presso l'azienda per settore di attività economica, classe di superficie agricola utilizzata e forma di conduzione 108
Tavola 2.67 - Componenti la famiglia e parenti del conduttore con attività lavorativa prevalentemente extraziendale per settore di attività economica, classe di superficie agricola utilizzata e forma di conduzione 110
Tavola 2.68 - Capi azienda per sesso e sistema di conduzione 113
Tavola 2.69 - Capi azienda per sesso, classe di superficie totale e titolo di studio 113

Altre notizie

Tavola 2.70 - Aziende interessate al contoterzismo e relativo numero di giornate di lavoro secondo l'utilizzazione dei mezzi meccanici per classi di superficie totale e superficie agricola utilizzata 114
Tavola 2.71 - Aziende interessate al contoterzismo e relativo numero di giornate di lavoro secondo l'utilizzazione dei mezzi meccanici per forma di conduzione e zona altimetrica 115
Tavola 2.72 - Aziende che utilizzano mezzi meccanici in altre aziende agricole e relative giornate di lavoro per numero di giornate di lavoro in altre aziende, classe di superficie agricola utilizzata e numero di giornate di lavoro aziendale 116
Tavola 2.73 - Aziende che utilizzano mezzi meccanici in altre aziende agricole e relative giornate di lavoro per numero di giornate di lavoro in altre aziende, forma di conduzione e zona altimetrica 117
Tavola 2.74 - Aziende che utilizzano mezzi meccanici extraziendali e relative giornate di lavoro extraziendale per numero di giornate di lavoro extraziendale, classe di superficie agricola utilizzata e numero di giornate di lavoro aziendale 118
Tavola 2.75 - Aziende che utilizzano mezzi meccanici extraziendali e relative giornate di lavoro extraziendale per numero di giornate di lavoro extraziendale, forma di conduzione e zona altimetrica 119
Tavola 2.76 - Aziende che utilizzano mezzi meccanici extraziendali e relativo numero di giornate di lavoro della manodopera extraziendale secondo le diverse operazioni effettuate per classe di superficie totale e classe di superficie agricola utilizzata 120
Tavola 2.77 - Aziende che utilizzano mezzi meccanici extraziendali e relativo numero di giornate di lavoro della manodopera extraziendale secondo le diverse operazioni effettuate per forma di conduzione e zona altimetrica 121
Tavola 2.78 - Aziende con contabilità e/o con attrezzature informatiche per classe di superficie agricola utilizzata e numero di giornate di lavoro aziendale 122
Tavola 2.79 - Aziende con contabilità e/o con attrezzature informatiche per forma di conduzione e forma giuridica 122
Tavola 2.80 - Aziende con abitazioni situate in azienda per classe di superficie totale e tipo di abitazione 123
Tavola 2.81 - Aziende che acquistano mezzi tecnici per classe di superficie totale 124
Tavola 2.82 - Aziende che commercializzano i propri prodotti per classe di superficie totale, tipo di prodotto commercializzato e tipo di operazione 124
Tavola 2.83 - Aziende che producono normalmente per la vendita e relativa superficie per classe di superficie agricola utilizzata, forma di conduzione e zona altimetrica 125
Tavola 2.84 - Aziende che producono normalmente per la vendita e relativa superficie per numero di giornate di lavoro aziendale e forma giuridica 125

CAPITOLO 3 - DATI PROVINCIALI (Universo CEE)

Tavola 3.1 - Aziende e relativa superficie agricola utilizzata per classe di superficie agricola utilizzata e forma di conduzione 127
Tavola 3.2 - Aziende e relativa superficie per forma di utilizzazione dei terreni, classe di superficie totale, classe di superficie agricola utilizzata e zona altimetrica 130
Tavola 3.3 - Aziende con seminativi e relativa superficie investita secondo le principali coltivazioni praticate per classe di superficie agricola utilizzata 131
Tavola 3.4 - Aziende con coltivazioni permanenti e relativa superficie investita secondo le principali coltivazioni praticate per classe di superficie agricola utilizzata 132

pagina

Tavola 3.5 - Aziende con allevamenti per specie di bestiame e classe di superficie totale 133
Tavola 3.6 - Aziende che utilizzano mezzi meccanici aziendali ed extraziendali di uso agricolo per tipo di mezzo utilizzato 133
Tavola 3.7 - Aziende e relativo numero di giornate di lavoro aziendale per numero di giornate di lavoro, classe di superficie totale e classe di superficie agricola utilizzata 134
Tavola 3.8 - Aziende per categoria di manodopera aziendale, classe di superficie totale e classe di superficie agricola utilizzata 135
Tavola 3.9 - Giornate di lavoro aziendale per categoria di manodopera, classe di superficie totale e classe di superficie agricola utilizzata 137
Tavola 3.10 - Numero di persone per categoria di manodopera aziendale, classe di superficie totale e classe di superficie agricola utilizzata 139
Tavola 3.11 - Aziende interessate al contoterzismo e relativo numero di giornate di lavoro secondo l'utilizzazione dei mezzi meccanici per classe di superficie totale e classe di superficie agricola utilizzata 141

CAPITOLO 4 - DATI COMUNALI

Tavola 4.1 - Aziende per forma di conduzione e comune 143
Tavola 4.2 - Superficie totale per forma di conduzione e comune 145
Tavola 4.3 - Superficie agricola utilizzata per forma di conduzione e comune 147
Tavola 4.4 - Aziende per classe di superficie totale e comune 149
Tavola 4.5 - Superficie totale per classe di superficie totale delle aziende e comune 151
Tavola 4.6 - Superficie agricola utilizzata per classe di superficie totale delle aziende e comune . . 153
Tavola 4.7 - Aziende per classe di superficie agricola utilizzata e comune 155
Tavola 4.8 - Superficie totale per classe di superficie agricola utilizzata delle aziende e comune . . 157
Tavola 4.9 - Superficie agricola utilizzata per classe di superficie agricola utilizzata delle aziende e comune 159
Tavola 4.10 - Superficie aziendale secondo l'utilizzazione dei terreni per comune 161
Tavola 4.11 - Aziende con seminativi per principali coltivazioni praticate e comune 163
Tavola 4.12 - Aziende con coltivazioni legnose agrarie per principali coltivazioni praticate e comune 165
Tavola 4.13 - Aziende con vite secondo la natura della produzione per comune 167
Tavola 4.14 - Superficie a vite secondo la natura della produzione per comune 169
Tavola 4.15 - Aziende che praticano l'irrigazione e relativa superficie irrigabile ed irrigata per forma di approvvigionamento, sistema di irrigazione e comune 171
Tavola 4.16 - Aziende con allevamenti e aziende con bovini, bufalini e suini per comune 173
Tavola 4.17 - Aziende con ovini, caprini, equini ed allevamenti avicoli per comune 175
Tavola 4.18 - Giornate di lavoro delle varie categorie di manodopera agricola per comune 177
Tavola 4.19 - Aziende secondo l'attività lavorativa aziendale ed extraziendale del conduttore per comune 179
Tavola 4.20 - Aziende che utilizzano i principali mezzi meccanici di uso agricolo in proprietà per comune 181

APPENDICE

Elenco delle tavole statistiche disponibili per l'utenza 185

ALLEGATI

Glossario 189
Questionario di azienda 203

PRESENTAZIONE

Nel presente fascicolo sono riportati i risultati definitivi del 4° Censimento generale dell'agricoltura. Le tabelle in esso contenute presentano una immagine dell'agricoltura italiana colta attraverso la rilevazione presso tutte le aziende agricole delle loro principali caratteristiche strutturali.

La determinazione delle informazioni inserite nel questionario d'azienda non ha risposto solo a necessità conoscitive di carattere nazionale ma anche di carattere internazionale e comunitario in particolare.

La struttura del fascicolo è stata formulata in modo da dare all'utente una completa informazione oltre che sulla consistenza delle aziende agricole e le loro caratteristiche anche sugli aspetti tecnici e metodologici inerenti l'esecuzione del censimento.

Dopo brevi cenni storici sui censimenti dell'agricoltura effettuati in Italia, vengono fornite indicazioni sulle basi giuridiche del censimento, sull'indagine pilota realizzata per testare le procedure previste sul piano tecnico, sulla struttura organizzativa adottata e sulle modalità d'istruzione del personale addetto alle operazioni censuarie.

Vengono inoltre riportate le definizioni dell'unità di rilevazione del censimento, costituita dall'azienda agricola, forestale e zootecnica e del campo di osservazione con riferimento sia a quello nazionale che a quello adottato in sede comunitaria. Gli altri aspetti trattati riguardano: le modalità seguite per la formazione di un elenco aggiornato delle aziende agricole da utilizzare per la raccolta dei dati; la metodologia adottata per la raccolta dei dati presso i conduttori di azienda; le operazioni di registrazione controllata dei questionari su supporto informatico; i controlli effettuati sui dati registrati prima di procedere alla elaborazione delle tavole riportate nel fascicolo.

Per facilitare l'interpretazione delle notizie riportate nelle tavole sono state redatte delle apposite Avvertenze nelle quali viene chiarito il significato ed il contenuto dei valori indicati in ciascuna di esse.

Le tavole elaborate sono state raggruppate in quattro capitoli.

Il Capitolo 1 - Confronti temporali - riporta, per i principali caratteri rilevati, i confronti con i passati censimenti del 1982 e del 1970 in termini di valori assoluti e percentuali. Per i due ultimi censimenti il confronto è effettuato anche per l'universo CEE.

Il Capitolo 2 - Dati provinciali (Universo Italia) - contiene le elaborazioni effettuate sui risultati definitivi del censimento a livello provinciale e comunale oltre che per zona altimetrica.

Le notizie considerate per la formazione delle tabelle sono quelle riportate nel questionario di azienda; le combinazioni tra i diversi caratteri variano in relazione al tipo di notizia esaminata.

Per una più agevole lettura, le tavole sono state raggruppate secondo la natura dei caratteri elaborati seguendo lo stesso ordine con il quale essi sono stati elencati nel questionario di azienda.

Un primo gruppo di tavole prende in esame le notizie generali sull'azienda concernenti la forma giuridica, il sistema di conduzione, inteso come rapporto sia tra impresa e lavoro (forma di conduzione) che tra impresa e proprietà fondiaria (titolo di possesso dei terreni), e la frammentazione in corpi dei terreni aziendali.

Gli aspetti relativi alla utilizzazione dei terreni vengono trattati evidenziando, nell'ambito delle grandi ripartizioni (seminativi, coltivazioni legnose agrarie, ecc.), le superfici delle singole coltivazioni praticate nell'annata agraria 1989-1990 e di quelle soggette alla pratica dell'irrigazione.

Per la vite, in particolare, viene proposta una dettagliata analisi degli impianti secondo la natura della produzione, la classe di età e il tipo di vitigno.

Le elaborazioni sulle aziende con allevamenti riguardano la consistenza delle categorie di bestiame più rilevanti dal punto di vista economico nonchè i ricoveri per animali con riferimento, questi ultimi, alla loro capienza ed alla dotazione di specifiche installazioni.

La meccanizzazione aziendale è esaminata anche con riferimento, per ciascun tipo di mezzo meccanico utilizzato, alla proprietà ed al soggetto fornitore.

Le tavole sul lavoro riportano i dati differenziati rispetto alle singole categorie di manodopera agricola della quale viene fornita anche la distinzione per sesso. L'analisi riguarda il volume di lavoro e il numero di persone che hanno lavorato in azienda nell'annata agraria di riferimento nonchè il tipo di attività esercitata fuori dell'azienda agricola da parte del conduttore e dei suoi familiari.

Inoltre, per la prima volta nei censimenti dell'agricoltura eseguiti in Italia, vengono fornite informazioni sulla famiglia del conduttore di azienda intesa come nel censimento demografico.

Un gruppo di tavole, infine, è dedicato all'illustrazione dei caratteri riguardanti le abitazioni situate nell'azienda ed i rapporti dell'azienda con l'esterno per l'acquisto dei mezzi tecnici e per la commercializzazione dei prodotti aziendali.

Il Capitolo 3 - Dati provinciali (Universo CEE) - fornisce una serie di tavole elaborate in base al particolare campo di osservazione comunitario comparabile tra gli Stati membri della Comunità. Dette elaborazioni, relative solo alle aziende che superano determinati limiti fisici o economici, offrono l'occa-

sione, agli utilizzatori dei dati, di confrontare alcune tavole fondamentali a livello di zona altimetrica, secondo i due campi di osservazione della indagine censuaria: quello nazionale e quello comunitario.

Il Capitolo 4 - Dati comunali - riporta per ciascun comune la ripartizione delle aziende esistenti nei territori di rispettiva competenza, secondo i principali caratteri da esse posseduti.

In allegato è riportato un glossario contenente, per ciascuna notizia rilevata con il questionario di azienda, la corrispondente definizione adottata.

Per una più agevole consultazione le singole voci sono riportate in ordine alfabetico con l'indicazione, per ciascuna di esse, del corrispondente numero del quesito con il quale risultava contraddistinta nel questionario di azienda riportato anch'esso in allegato.

INTRODUZIONE

1 - Cenni Storici

Il Censimento generale dell'agricoltura del 21 ottobre 1990 è il quarto effettuato in Italia dall'Istat.

Il primo è stato attuato con riferimento alla data del 15 aprile 1961, il secondo del 25 ottobre 1970 ed il terzo del 24 ottobre 1982.

I dati raccolti con i censimenti costituiscono una puntuale documentazione sugli aspetti organizzativi e strutturali delle aziende agricole; sulle forme di utilizzazione del suolo e gli indirizzi produttivi; sul grado di meccanizzazione nonchè sulla quantità e la qualità dei fattori produttivi impiegati nel processo produttivo; sui rapporti fra le aziende e le connesse attività economiche esterne al settore; sulla cooperazione e l'associazionismo.

Pur nella costanza degli obiettivi perseguiti, ogni censimento presenta, riguardo al contenuto conoscitivo, differenziazioni sulla entità e sul grado di analisi delle informazioni raccolte, in dipendenza degli elementi che hanno condizionato il formarsi della domanda nel settore agricolo. Questi sono identificabili nel fatto che le informazioni raccolte devono: a) far riferimento ad aspetti strutturali tipici dell'agricoltura nazionale; b) tener conto delle raccomandazioni formulate dalla FAO nel suo programma ricorrente sul censimento mondiale; c) soddisfare le indicazioni contenute nei regolamenti delle Comunità Europee sulle indagini strutturali del settore agricolo obbligatorie per gli Stati che di esse fanno parte.

I mutamenti intervenuti nelle strutture aziendali e sociali dell'agricoltura, nei periodi intercensuari, hanno comportato un adeguamento nel tempo di alcune definizioni adottate per la raccolta dei dati senza che con ciò venisse pregiudicata in maniera sostanziale la comparabilità dei risultati tra i vari censimenti. Il mantenimento della stessa definizione di azienda agricola, forestale e zootecnica per tutti i censimenti permette l'effettuazione di significativi confronti sull'evoluzione socio-economica dell'agricoltura italiana negli ultimi trent'anni.

Dal punto di vista organizzativo, i censimenti dell'agricoltura hanno risentito della cognizione di nuove tecnologie di lavoro; dei progressi conseguiti sul piano metodologico e tecnico; del mutato atteggiamento del mondo rurale verso l'informazione statistica.

Le innovazioni introdotte in ogni censimento sono state improntate ad un progressivo decentramento delle operazioni censuarie tenuto conto: della maggiore accuratezza dei controlli effettuati in ambito locale sui dati raccolti; del mutato ruolo istituzionale degli Enti interessati ai censimenti dell'agricoltura; della necessità di accelerare il processo di formazione del dato per mettere a disposizione degli utenti l'informazione raccolta entro ristretti limiti di tempo.

Il piano di rilevazione del 4º Censimento generale dell'agricoltura è stato predisposto sulla base delle proposte formulate da un'apposita Commissione di studio istituita presso l'Istituto Nazionale di Statistica della quale hanno fatto parte docenti universitari e rappresentanti di Amministrazioni pubbliche e di Organizzazioni di categoria[1].

Gli aspetti organizzativi relativi al coinvolgimento degli Organi regionali nelle operazioni censuarie sono stati discussi anche nell'ambito della Commissione di studio per l'esame dei rapporti istituzionali e funzionali tra l'Istituto Nazionale di Statistica e le Regioni in materia statistica. L'approfondimento di taluni argomenti particolari è stato effettuato nel gruppo di lavoro ristretto istituito nell'ambito della suddetta Commissione di studio.

Un'ampia discussione sugli aspetti tecnici e metodologici del censimento dell'agricoltura è stata sviluppata nel *III Corso nazionale di aggiornamento e formazione statistica per il personale regionale e provinciale responsabile delle rilevazioni statistiche nel settore agricolo* svoltosi il 24-27 ottobre 1989 a Santa Margherita di Pula (CA). In tale occasione sono stati delineati i contenuti conoscitivi del censimento mediante un'analisi particolareggiata dei fenomeni che sarebbero stati rilevati, gli schemi in base ai quali sarebbe stata modellata l'organizzazione, specificando la misura del coinvolgimento dei vari Organismi interessati nelle operazioni censuarie, i criteri adottati per la registrazione dei questionari su supporto informatico e per il controllo della qualità dei dati rilevati.

2 - Basi Giuridiche

Il 4° Censimento generale dell'agricoltura ha avuto luogo in attuazione della legge 2.5.1990, n.103 e del relativo Regolamento di esecuzione del 16.10.1990

---

[1] In tale Commissione erano rappresentate le seguenti Amministrazioni ed Enti: Ministero dell'Agricoltura e delle Foreste; Ministero dell'Industria, del Commercio e dell'Artigianato; Ministero dell'Interno; Ministero della Sanità; Istituto Nazionale di Economia Agraria; Assessorati all'Agricoltura ed alle Foreste delle Regioni Emilia Romagna, Marche, Calabria, Basilicata e Sicilia; Camere di Commercio, Industria, Artigianato e Agricoltura di Cremona, Viterbo ed Enna; Associazione nazionale comuni italiani; Confederazione generale dell'agricoltura italiana; Confederazione nazionale coltivatori diretti; Confederazione generale italiana del lavoro; Confederazione italiana sindacati lavoratori; Unione italiana del lavoro; Confederazione nazionale coltivatori; docenti universitari.

n. 297 emanato con decreto del Presidente del Consiglio dei Ministri.

Un apposito atto di indirizzo e coordinamento alle regioni e province autonome in materia di organizzazione degli uffici locali per le operazioni connesse al 4° Censimento generale dell'agricoltura è stato emanato con decreto del Presidente del Consiglio dei Ministri del 3.8.1990.

Sul piano internazionale, esso è stato attuato nel quadro del programma del censimento mondiale dell'agricoltura promosso dalla Organizzazione delle Nazioni Unite per l'alimentazione e l'agricoltura (FAO) ed in adempimento del Regolamento 571/88 del Consiglio delle Comunità Europee.

Con il Censimento sono state assunte anche alcune notizie particolari sulla vite secondo quanto previsto dal Regolamento 357/79 del Consiglio delle Comunità Europee e successive integrazioni.

3 - Indagine pilota

Nel periodo 26 novembre - 5 dicembre 1989 l'Istat ha effettuato, in un numero ristretto di comuni, un'indagine pilota allo scopo di sperimentare su piccola scala il disegno organizzativo previsto per il censimento e ricavare elementi di giudizio per eventuali modifiche o perfezionamenti.

In particolare si è testato l'addestramento dei rilevatori, il funzionamento della rete periferica, la funzionalità del questionario di azienda e la completezza delle istruzioni per la sua compilazione.

L'indagine è stata condotta su un campione di 1600 aziende di 17 comuni scelti mediante un criterio di rappresentatività territoriale per grandi circoscrizioni e zone altimetriche e di numerosità delle aziende agricole esistenti in ciascuno di essi.

La data di riferimento dell'indagine è stata fissata al 26 novembre 1989, mentre come periodo di riferimento è stata scelta l'annata agraria novembre 1988 - ottobre 1989.

Il numero degli intervistatori è stato fatto corrispondere a quello programmato per il censimento agricolo del 1990 effettuando la loro scelta, per i comuni fino a 400 aziende, tra il personale comunale e per i rimanenti comuni anche su altre persone, dipendenti o non da pubbliche amministrazioni.

Tenuto conto dei risultati ottenuti si sono apportati dei perfezionamenti nella formulazione dei quesiti del questionario di azienda relativamente al corpo principale dell'azienda ed alle notizie particolari sulla vite. Sono state migliorate, inoltre, le norme per la raccolta dei dati nei punti relativi alla compilazione del riquadro della vite e dei quesiti sulle giornate di lavoro fornite dalla manodopera aziendale. Lo schema organizzativo previsto ed i tempi programmati per la raccolta dei dati sono stati confermati, viste le positive indicazioni scaturite dall'indagine.

4 - Struttura organizzativa

L'organizzazione periferica per l'esecuzione del censimento è stata costituita dai seguenti organismi:

a) Commissione regionale di censimento, costituita con provvedimento del Presidente dell'Istat, avente il compito di agevolare, nell'ambito regionale, il regolare e corretto adempimento delle funzioni attribuite agli organi di censimento nonchè di svolgere opera informativa e divulgativa sulle finalità del censimento stesso.

b) Comitato provinciale di censimento, istituito in ogni provincia con provvedimento del Prefetto, con il compito di fornire indicazioni circa la regolare ed uniforme applicazione delle istruzioni impartite dall'Istat per l'esecuzione del censimento; vigilare sulla corretta e tempestiva esecuzione dei compiti affidati agli Uffici di censimento sulla base dei rapporti sullo stato dei lavori redatti dagli Uffici provinciali tenendo anche conto delle relazioni inviate dai responsabili degli Uffici intercomunali; interessare, nei casi di non regolare svolgimento delle operazioni censuarie, gli Organi di censimento, per la parte di rispettiva competenza, affinchè fossero adottati i provvedimenti necessari.

c) Ufficio provinciale di censimento, con il compito di vigilare per assicurare il tempestivo e regolare svolgimento delle operazioni affidate agli Uffici comunali di censimento secondo le modalità ed il calendario stabiliti dall'Istat nel quadro delle indicazioni fornite dal Comitato provinciale; redigere rapporti settimanali sullo stato dei lavori del censimento, tenendo anche conto delle relazioni inviate dagli Uffici intercomunali e inviarli al Comitato provinciale; effettuare gli adempimenti amministrativi e contabili demandati dall'Istat con apposite istruzioni.

d) Ufficio intercomunale di censimento, con il compito di fornire assistenza tecnica ai comuni, compresi nel territorio di rispettiva competenza, nell'aggiornamento dell'elenco delle aziende agricole, nel reperimento dei rilevatori e nella fase di raccolta e di controllo dei dati; tenere i corsi di istruzione per i dirigenti degli Uffici comunali e per i rilevatori; redigere relazioni settimanali sugli aspetti tecnici connessi con l'esecuzione del censimento e sullo stato dei lavori in relazione all'attivita' degli Uffici comunali e inviarne copia all' Ufficio provinciale; curare la revisione dei questionari di azienda; assicurare l'assistenza tecnica e gli interventi necessari per eventuali correzioni dei questionari durante la fase di registrazione controllata dei dati censuari. (Prospetto 1)

e) Ufficio comunale di censimento, con l'incarico di svolgere le varie operazioni di censimento nell'ambito del proprio territorio.

f) Rilevatore, scelto tra il personale dipendente del comune, con l'incarico di compilare i questionari d'azienda in base alle informazioni fornite dal condut-

PROSPETTO 1 — UFFICI INTERCOMUNALI DI CENSIMENTO COSTITUITI NELLA PROVINCIA

NUMERO ORDINE	COMUNI DI COMPETENZA	CARATTERI RELATIVI AI COMUNI DI COMPETENZA		
		Rilevatori	Aziende	Superficie Totale (ha)
1	9	15	2.714	12.104,13
2	4	11	2.486	6.979,23
3	3	11	2.486	6.979,23
4	6	11	3.347	10.273,35
5	6	11	3.312	8.667,95
6	9	14	3.169	15.427,35
7	8	12	2.932	16.162,46
8	9	12	2.335	11.787,13
9	6	10	3.194	12.555,33
10	6	13	3.113	11.796,41
11	9	12	3.040	25.145,01
12	6	12	2.953	15.543,24
13	7	12	3.433	12.325,62
14	2	10	3.188	6.359,66
15	14	14	734	11.064,82
TOTALE	**104**	**180**	**42.436**	**183.170,92**
MEDIA UIC	7	12	2.829	12.211,39

PROSPETTO 2 — RILEVATORI NOMINATI NELLA PROVINCIA

CARATTERI	NUMERO RILEVATORI
TOTALE	**180**
SESSO	
Maschi	150
Femmine	30
CLASSI DI ETA'	
14-20	6
20-25	28
25-30	31
30-35	39
35-40	37
40-45	25
45-50	8
50-55	2
55-60	3
60-65	1
65 e oltre	—
CONDIZIONE PROFESSIONALE	
Occupato	124
Amministrazione Comunale	*114*
Altra Pubblica Amministrazione	*1*
Agricoltura	*6*
Altro settore	*3*
Disoccupato alla ricerca di nuova occupazione	6
In cerca di prima occupazione	41
Studente	6
Ritirato dal lavoro	—
Altra condizione	3
TITOLO DI STUDIO	
Conseguito in scuole di indirizzo agrario	36
Laurea	*5*
Diploma	*29*
Licenza di scuola media inferiore	*2*
Conseguito in altri tipi di scuole	144
Laurea	*5*
Diploma	*110*
Licenza di scuola media inferiore	*29*

tore o, in caso di sua assenza, da un suo familiare o da altra persona in grado di fornire i dati.

Per ogni 400 aziende agricole, forestali e zootecniche o frazioni di 400, da censire nel territorio comunale è stato nominato, in ciascun comune, un rilevatore.

Per i comuni con oltre 400 aziende da censire, l'incarico poteva essere affidato anche a personale di altre amministrazioni ed enti pubblici nonchè a persone non dipendenti dalla pubblica amministrazione purchè sussistessero particolari motivate esigenze in sede locale da rappresentare al Comitato provinciale. Il rilevatore è stato nominato dopo la partecipazione ad apposito corso di istruzione tenuto dal responsabile dell' Ufficio intercomunale concernente le modalità di rilevazione e le norme di compilazione dei questionari. (Prospetto 2).

5 - Istruzione del personale addetto alle operazioni censuarie

Per istruire il personale addetto alle operazioni censuarie sia a livello centrale che provinciale e comunale, è stato predisposto un apposito programma in modo da ottenere il massimo di efficacia e di omogeneità nell'apprendimento delle istruzioni e ridurre differenze di interpretazioni ed errori nei risultati del censimento.

Detto programma, elaborato dall'Istat in collaborazione con le due strutture della RAI *Dipartimento Scuola Educazione* (DSE) e *Formazione del personale* (FORM), prevedeva l'iniziale formazione del personale dell'Istat, al quale è stato affidato il compito di illustrare le modalità tecniche di esecuzione del censimento ai componenti dell'Ufficio provinciale, ai responsabili degli Uffici intercomunali ed agli eventuali collaboratori da loro designati, ad un funzionario della Prefettura e dell'Amministrazione provinciale. I responsabili degli Uffici intercomunali hanno provveduto, a loro volta, alla istruzione dei dirigenti degli Uffici comunali e dei rilevatori dei comuni di propria competenza utilizzati per la raccolta dei dati presso i conduttori di azienda.

Le riunioni hanno avuto, di norma, la durata di quattro giorni ed il numero dei partecipanti non doveva superare le 25 unità.

La metodologia adottata si è basata su una visione dinamica della formazione in cui l'intervento produce un risultato predeterminato e verificabile nei partecipanti.

Al centro di tutto il processo è stata posta la logica dell'efficacia nell'apprendimento la quale presuppone un'attenta scelta degli obiettivi e dei percorsi didattici utilizzando i differenti mezzi di comunicazione disponibili (lezione, lavagna luminosa, videoregistrazione, discussione dei casi, ecc.).

Quale materiale didattico è stata utilizzata anche una videocassetta della durata di circa 80 minuti, composta da 9 unità didattiche ed una breve sintesi finale. Per quanto concerne i suoi contenuti, essa ha avuto lo scopo di proporre situazioni concrete, esemplificative della rilevazione dei dati.

6 - Unità di rilevazione

L'unità di rilevazione del censimento dell'agricoltura è l'azienda agricola, forestale e zootecnica defi-

nita come l'unità tecnico-economica costituita da terreni, anche in appezzamenti non contigui ed eventualmente da impianti ed attrezzature varie, in cui si attua la produzione agraria, forestale o zootecnica ad opera di un conduttore, e cioè persona fisica, società od ente che ne sopporta il rischio sia da solo (conduttore coltivatore o conduttore con salariati e/o compartecipanti), sia in associazione ad un mezzadro o colono parziario.

Tra le aziende agricole sono comprese anche le *aziende senza terreno agrario,* le aziende zootecniche nelle quali si attua l'allevamento del bestiame senza utilizzazione di terreno agrario e le aziende zootecniche che praticano l'allevamento di bestiame utilizzando terreni pascolativi appartenenti a comuni, ad altri enti pubblici od a privati, senza che i terreni possano configurarsi come elementi costitutivi di dette aziende.

Le aziende sono state individuate e, quindi, censite nel comune in cui erano ubicati i terreni. Nel caso di aziende i cui terreni erano situati in due o più comuni, esse sono state censite dal comune in cui si trovava il centro aziendale, ove esisteva, oppure la maggior parte dei terreni.

7 - Campo di osservazione

Il campo di osservazione nazionale (Universo Italia) comprende tutte le aziende agricole, forestali e zootecniche di qualsiasi ampiezza e da chiunque condotte.

Rientrano nel suddetto campo di osservazione anche:

— le aziende agricole degli istituti di ricerca, degli ospedali, delle cliniche, delle comunità religiose, delle scuole, dei penitenziari e delle imprese industriali;

— gli allevamenti di tori e verri per la riproduzione, gli allevamenti di cavalli, i centri di incubazione;

— le aziende agricole costituite da prati permanenti o pascoli condotti dall'amministrazione comunale (terreni messi a disposizione, generalmente dietro retribuzione, per l'utilizzazione da parte di animali appartenenti ad altre aziende).

Sono, invece, esclusi dal campo di osservazione del censimento:

— i terreni non utilizzati per la produzione agricola, forestale o zootecnica (terreni destinati ad aree fabbricabili, ecc.);

— le aziende completamente abbandonate, per emigrazione del conduttore o per altre cause anche se i terreni danno luogo ancora ad una produzione spontanea;

— i parchi e i giardini ornamentali a chiunque appartenenti, salvo il caso in cui gli stessi siano situati all'interno di aziende agricole;

— gli orti familiari, generalmente annessi alle abitazioni, salvo il caso in cui la persona che ne dispone sia anche conduttore di azienda agricola, dovendosi allora l'orto considerare come parte integrante dell'azienda stessa;

— i piccoli allevamenti a carattere familiare utilizzati normalmente per il consumo familiare, salvo che la persona che ne dispone sia anche conduttore di azienda agricola, dovendosi allora considerare tali allevamenti come parte integrante dell'azienda stessa.

Non costituiscono aziende agricole: le scuderie, i terreni per l'esercizio dei cavalli da corsa, gli allevamenti di cani, i centri di commercio del bestiame e i macelli che non praticano l'allevamento del bestiame.

Il campo di osservazione CEE (Universo CEE), adottato in sede comunitaria allo scopo di disporre di dati comparabili sulla struttura delle aziende agricole degli Stati membri, è costituito da tutte le aziende con almeno un ettaro di superficie agricola utilizzata (SAU), nonchè dalle aziende esclusivamente zootecniche, forestali-zootecniche e quelle con meno di un ettaro di superficie agricola utilizzata la cui produzione commercializzata raggiunge normalmente il valore di 1.000.000 di lire per annata agraria.

8 - Elenco delle aziende agricole

Preliminarmente alla raccolta dei dati presso i conduttori d'azienda, l'Istat ha fornito a ciascun comune l'elenco delle aziende agricole, forestali e zootecniche esistenti nel territorio di propria competenza e risultanti dallo schedario istituito in base all'art. 29 del D.P.R. n.768 del 19.10.1982.

In esso sono classificate ed ordinate, secondo caratteri fisici e tipologici, tutte le aziende agricole rilevate con il 3° Censimento generale dell'agricoltura del 1982, aggiornate periodicamente in base alle informazioni raccolte con le indagini campionarie intercensuarie sulle aziende e ad altre fonti, specialmente per quanto riguarda l'individuazione delle aziende di nuova costituzione.

Nel periodo aprile-ottobre 1990, ciascun comune ha provveduto ad aggiornare il suddetto elenco avvalendosi, per la determinazione delle variazioni intervenute, di tutte le fonti di cui poteva disporre e della specifica conoscenza di esperti, quali i tecnici delle strutture regionali esistenti nel settore dell'agricoltura, della collaborazione dei rappresentanti delle categorie agricole e degli allevatori nonchè dei veterinari comunali ecc.

Ultimate le operazioni di aggiornamento e verificato il grado di copertura territoriale ottenuto, gli Uffici comunali hanno ripartito il territorio dei rispettivi comuni in sezioni di censimento. Ciascuna sezione è stata determinata in modo che il numero delle aziende in essa comprese fosse tale che un rilevatore potesse procedere all'assunzione dei dati entro il periodo previsto.

Il numero delle aziende comprese in ciascuna sezione non poteva essere superiore, di norma, a 400.

9 - Raccolta dei dati

In analogia a quanto effettuato in altri Paesi il periodo della raccolta dei dati, limitato nei passati censimenti a 40 giorni, è stato differenziato a seconda della numerosità delle aziende esistenti in ciascun comune.

La raccolta dei dati si è sviluppata, infatti, nell'intervallo di tempo massimo di quattro mesi (100 giorni lavorativi) intercorrenti tra il 21 ottobre 1990 ed il 22 febbraio 1991.

Il calendario delle scadenze è stato così stabilito:

Periodi	Comuni per numero di aziende
21 ott. 1990 - 16 nov. 1990	fino a 100 aziende
21 ott. 1990 - 21 dic. 1990	da 101 a 200 aziende
21 ott. 1990 - 25 gen. 1991	da 201 a 300 aziende
	da 401 a 600 aziende
	da 801 a 900 aziende
21 ott. 1990 - 22 feb. 1991	da 301 a 400 aziende
	da 601 a 800 aziende
	oltre 900 aziende

Tale soluzione ha consentito una drastica riduzione del numero dei rilevatori, rispetto ai passati censimenti, ed una loro migliore preparazione per la compilazione dei questionari di azienda.

La ripartizione dei comuni secondo le scadenze previste in base al numero delle aziende agricole risultanti dopo l'aggiornamento dell'elenco e quella effettivamente verificatasi è riportata nel prospetto 3.

PROSPETTO 3 — RIPARTIZIONE DEI COMUNI SECONDO LA SCADENZA DELLA RACCOLTA DEI DATI

SCADENZE RACCOLTA DATI	NUMERO COMUNI	
	Previsto	Effettivo
16.11.90	16	1
21.12.90	17	22
25.01.91	39	33
22.02.91	32	48
TOTALE	**104**	**104**

I questionari compilati sono stati consegnati dai rilevatori agli Uffici comunali di censimento i quali hanno provveduto alla eliminazione delle eventuali irregolarità riscontrate, restituendo, se lo avessero ritenuto necessario, i questionari irregolari ai rilevatori per procedere alla reintervista dei conduttori d'azienda.

I questionari sono stati sottoposti, successivamente, ad una revisione da parte dei responsabili degli Uffici intercomunali per verificare se i dati raccolti rispecchiavano l'effettiva situazione delle aziende.

A conclusione delle operazioni, dopo aver verificato il grado di copertura del censimento, gli Uffici comunali hanno provveduto a separare dai questionari di azienda, al fine di renderli anonimi, i rispettivi lembi staccabili e ad inviarli, tramite gli Uffici provinciali, ai centri di registrazione.

10 - Epoca di riferimento dei dati

Fanno riferimento all'annata agraria 1º novembre 1989- 31 ottobre 1990 i dati relativi a:

- Forma di conduzione
- Contabilità
- Utilizzazione dei terreni
- Lavoro
- Mezzi meccanici
- Contoterzismo
- Attrezzature informatiche
- Rapporti con l'esterno

Fanno riferimento alla data del 21 ottobre 1990 i dati relativi a:

- Forma giuridica
- Superficie totale
- Superficie agricola utilizzata (SAU)
- Consistenza degli allevamenti
- Fabbricati e abitazioni

La condizione professionale del conduttore, dei familiari, dei parenti e del capo azienda si riferisce a quella posseduta nella settimana precedente il 21 ottobre 1990.

11- Registrazione controllata

La registrazione dei dati su supporto informatico è stata eseguita presso centri territorialmente dislocati in ciascuna provincia con scadenze differenziate in relazione all'entità delle aziende in essa esistenti.

Tale attività è stata svolta utilizzando specifici programmi strutturati in modo da consentire l'individuazione degli errori presenti nei questionari di azienda e la loro elencazione in apposite liste durante la stessa fase di registrazione.

I records registrati sono stati sottoposti, infatti, al vaglio di un complesso programma di controlli fornito dall'Istat ai centri per assicurare l'uniformità dello svolgimento dell'operazione in tutte le province.

Detti controlli hanno riguardato la verifica della sequenzialità dei dati indicativi dei questionari di azienda, l'individuazione di notizie mancanti o non valide e l'esistenza di incongruenze tra risposte a quesiti diversi.

Lo scopo è stato quello di determinare la correttezza del dato di ogni singolo campo dei records o l'esistenza della condizione di errore.

Sulla scorta delle relazioni logiche intercorrenti tra le notizie contenute nel questionario di azienda, il controllo è stato svolto relativamente a:

a) singolo campo del record (controllo di range) per accertare se la modalità o la variabile in esame aveva valori non compresi tra limiti per essa specificati;

b) più campi dello stesso record o di records diversi (controllo di coerenza o di consistenza) per verificare la coerenza tra più modalità o la consistenza tra più variabili.

Per non appesantire eccessivamente la registrazione controllata sono stati segnalati, durante tale fase, solo gli errori più significativi delegando ad una successiva operazione, centralizzata presso l'Istat, la correzione automatica degli errori residui mediante un apposito programma.

I questionari riscontrati errati ai controlli sono stati elencati in apposite liste con l'indicazione, per ciascuno di essi, dei codici degli errori individuati.

Durante la registrazione controllata dei dati censuari, i responsabili degli Uffici intercomunali hanno assicurato la loro assistenza tecnica intervenendo nella correzione dei questionari risultati errati.

Detti interventi sono stati espletati fino alla totale eliminazione degli errori presenti nei questionari di azienda.

Il supporto informatico contenente i dati registrati per l'intera provincia è stato sottoposto presso l'Istat ad una serie di controlli tecnici quali la leggibilità, il conteggio delle battute utili, ecc..

È stata attivata, inoltre, una procedura di controllo effettuando una verifica su un campione del materiale registrato per accertare che il livello di errore, attribuito all'approntamento dell'input, non superasse una soglia prestabilita per la sua validità.

12 - Trattamento informatico dei dati

Espletati i necessari controlli amministrativi e tecnici dei dati contenuti sul supporto informatico provinciale, i records registrati sono stati sottoposti ad un programma di controllo (piano di incompatibilità) che prevede l'imposizione automatica, sotto determinate condizioni, di notizie mancanti e l'aggiustamento di notizie registrate nei casi di accertata incongruenza.

In tale piano sono stati compresi tutti i controlli già espletati in fase di registrazione controllata.

Il controllo automatico dei dati qualitativi (modalità) è stato effettuato con tabelle decisionali a doppia o multipla entrata, adottando come criteri di base le definizioni censuarie dei singoli quesiti e con tabelle di correzione che, secondo combinazioni di risposte non compatibili, prevedevano quale risposta si doveva ritenere non fondamentale e la relativa correzione. In caso di combinazioni di tre o più risposte incompatibili, si è corretto il minor numero di risposte necessarie a ristabilire la compatibilità tra esse.

Tabelle decisionali e di correzione per area geografica, sono state impostate per quelle coltivazioni la cui presenza è limitata solo in aree geo-climatiche definite.

Il controllo automatico dei dati quantitativi (variabili) è stato effettuato con i *metodi dell'operatore logico e della funzione di controllo.*

Numerose variabili del questionario di azienda debbono soddisfare alla relazione dell'operatore uguaglianza o disuguaglianza (maggiore o minore). Ad esempio, la superficie irrigata di una coltivazione non puo' essere superiore alla superficie complessiva della coltivazione stessa, il numero delle abitazioni fornite di acqua potabile (o di altro servizio) deve essere minore o uguale al numero totale di abitazioni.

Maggiormente applicata è stata la funzione di controllo considerato l'elevato numero di variabili soggette a quadratura con la funzione 'addizione'. Ad esempio, la somma delle singole superfici in coltura principale deve essere uguale alla superficie totale aziendale; la somma del numero dei capi delle singole categorie di bestiame bovino deve essere uguale al numero totale di capi bovini.

Inoltre, come già accennato per i records, anche le risposte ai quesiti del questionario risultano essere in prevalenza non obbligatorie. Ove pero' sono risultate presenti una o più risposte non obbligatorie, cio' ha implicato il controllo di presenza di risposta ad altro quesito.

Una volta verificata l'esistenza della condizione di errore, è stato automaticamente corretto il campo del record relativo al quesito affetto da errore. Nel caso di controlli tra più campi appartenenti allo stesso record o a records diversi, sono stati scelti uno o più campi come fondamentali ed i rimanenti campi sono stati oggetto di correzione.

La procedura descritta ha permesso di ottenere come risultato una sufficiente minimizzazione della differenza tra i dati aggregati osservati e i dati aggregati reali.

I valori percentuali del numero di aggiustamenti (correzioni) effettuati sui principali quesiti del questionario d'azienda sono riportati nel prospetto 4.

Dal supporto informatico così ottenuto sono state elaborate delle tavole di controllo contenenti i principali caratteri delle aziende agricole rilevati con il questionario di azienda ed i possibili confronti con quelli del precedente censimento del 1982, secondo i livelli territoriali previsti.

Una analisi approfondita dei dati contenuti nelle suddette tavole ha consentito l'individuazione di eventuali 'aziende anomale' (aventi cioè delle caratteristiche sostanzialmente diverse rispetto a quelle desumibili anche da altre fonti) da sottoporre ad ulteriori controlli ed eventuali correzioni parametriche o interattive.

Dopo l'ultimazione delle precedenti fasi di con-

trollo critico e di analisi dei dati, si è passati all' aggregazione dei microdati in macrodati ed alla formazione delle tavole riportate nel presente fascicolo.

PROSPETTO 4 — INCIDENZA PERCENTUALE DELLE CORREZIONI EFFETTUATE PER I SINGOLI CARATTERI

CARATTERI	CORREZIONI DOVUTE A CONTROLLI DI	
	Range	Coerenza
FORMA DI CONDUZIONE	—	0,17
SUPERFICIE TOTALE	—	3,15
SUPERFICIE AGRICOLA UTILIZZATA (SAU)	—	3,27
FORMA GIURIDICA	—	..
VENDITA DEI PRODOTTI AZIENDALI	—	36,11
UTILIZZAZIONE DEI TERRENI	—	3,83
IRRIGAZIONE:		
Superficie irrigabile	—	1,75
Approvvigionamento dell'acqua irrigua	—	0,11
Sistema di irrigazione	—	0,13
Coltivazioni irrigate	—	5,41
SUPERFICIE A VITE	1,49	0,11
MANODOPERA AZIENDALE:		
Sesso	0,70	0,03
Anno di nascita	7,44	0,03
Condizione professionale	4,42	0,03
Giornate di lavoro	3,92	0,03
Settore di attività extraziendale	2,36	0,03
TITOLO DI STUDIO DEL CAPO AZIENDA	0,55	0,66
ALLEVAMENTI (Numero capi):		
Bovini	—	1,06
Ovini	—	0,37
Caprini	—	0,60
Suini	—	0,53
MEZZI MECCANICI:		
Aziendali (Numero mezzi)	—	3,79
Extraziendali	—	0,02
CONTOTERZISMO:		
Attivo	—	4,89
Passivo	—	6,37
Operazioni effettuate in azienda	—	5,69
ABITAZIONI SITUATE NELL'AZIENDA:		
Totale	—	1,26
Fornite di servizi	—	2,67
RAPPORTI CON L'ESTERNO:		
Acquisto di mezzi tecnici	—	1,26
Commercializzazione di prodotti	—	5,23

13 - Piano di diffusione dei risultati

Il piano di diffusione dei risultati definitivi del 4° Censimento generale dell'agricoltura prevede che i dati di più vasto e generale interesse siano diffusi attraverso apposite pubblicazioni. Le tavole, molto più numerose ed analitiche rispetto al passato, saranno rese disponibili anche su floppy disk secondo standard che consentiranno ulteriori elaborazioni da parte degli utenti.

Altri dati di interesse più specifico, elaborati ed organizzati presso gli archivi dell'Istat, saranno messi a disposizione degli utenti su tabulato, nastro magnetico o floppy disk.

A tali forme di diffusione sono da aggiungere le serie censuarie che saranno destinate ad arricchire il patrimonio informativo delle banche dati dell'Istat. Un'apposita procedura di elaborazione a carattere generalizzato (TABISTAT) consentirà, infine, di produrre, a richiesta degli utenti, ulteriori tavole statistiche non previste dalle forme di diffusione precedentemente indicate.

La natura ed il livello di analisi dei dati che saranno messi a disposizione degli utenti sono illustrati in un apposito volume [2] nel quale è riportato anche il complesso delle tavole statistiche che, elaborate ed organizzate presso gli archivi Istat, saranno rese disponibili a richiesta dei singoli utenti [3].

Le pubblicazioni sono così articolate:

1 - Caratteristiche delle aziende agricole - Risultati provvisori:
(Fascicolo nazionale)
2 - Caratteristiche strutturali delle aziende agricole:
Fascicoli provinciali
Fascicoli regionali
Fascicolo nazionale
3 - Caratteristiche tipologiche delle aziende agricole:
Fascicoli regionali
Fascicolo nazionale
4 - Caratteristiche territoriali delle aziende agricole
(Fascicolo nazionale)
5 - Atti del Censimento

[2] Istituto Nazionale di Statistica - 4° Censimento generale dell'agricoltura, 1990 - *Struttura delle tavole statistiche* - Roma 1991.
[3] Le richieste devono essere inoltrate a: Istituto Nazionale di Statistica - Reparto CAG - Via Cesare Balbo 16 - 00184 Roma.

AVVERTENZE

Generali

La denominazione e le circoscrizioni territoriali delle province e i comuni fanno riferimento alla situazione esistente alla data del 21 ottobre 1990. La classificazione dei comuni per zona altimetrica è effettuata secondo i criteri indicati nel fascicolo dell'Istat *Circoscrizioni statistiche, Metodi e Norme* serie C, n. 1 agosto 1958.

Nelle tavole che riportano i dati per classi di valori (superficie totale, superficie agricola utilizzata, giornate di lavoro, ecc.) gli estremi inferiori di ciascuna classe si intendono inclusi e gli estremi superiori esclusi. Così ad esempio nella classe di superficie totale da 2 a 5 ettari sono comprese le aziende da 2,00 ettari esatti fino a 4,99 ettari. Sono escluse, pertanto, le aziende di 5,00 ettari esatti. Fanno eccezione le tavole che riportano i dati delle aziende con bovini, suini e ovini per numero di capi e di quelle che utilizzano mezzi meccanici, in altre aziende o extraziendali, per numero di giornate. Per esse l'estremo inferiore e l'estremo superiore della classe si intendono inclusi. Per alcune tavole è da tener presente che, secondo i caratteri considerati, le aziende possono risultare ripetute tante volte quanti sono i caratteri stessi. Con riferimento alle coltivazioni, ad esempio, se un'azienda ha praticato la coltivazione della vite e dell'olivo, tale azienda risulta sia tra le aziende che hanno praticato la coltivazione della vite, che tra le aziende che hanno praticato la coltivazione dell'olivo. Così pure le aziende che praticano l'irrigazione con approvvigionamento dell'acqua irrigua sia in forma indipendente che dipendente sono ripetute tante volte quanti sono i tipi di approvvigionamento; cosicchè, ad esempio, se un'azienda si è contemporaneamente approvvigionata da un lago artificiale e da altre aziende agricole essa entra nel conteggio del primo dato come del secondo.

È da considerare, inoltre, che costituendo la superficie agricola utilizzata (SAU) una parte della superficie totale, nella ripartizione delle aziende per classi di SAU si verifica rispetto a quella per classi di superficie totale, un passaggio delle aziende verso le classi più piccole. Così, ad esempio, un'azienda costituita da 3,50 ettari di superficie totale di cui 1,20 ettari di SAU viene collocata nella classe da 3 a 4 ettari nella ripartizione per classe di superficie totale, mentre nella ripartizione per classe di SAU tale azienda figura nella classe da 1 a 2 ettari.

Nelle tavole relative alla manodopera la voce *operai a tempo indeterminato* comprende anche categorie speciali, impiegati e dirigenti.

In relazione ai caratteri considerati nelle tavole comunali, a tutela del segreto statistico, sono stati eliminati i dati relativi a singole aziende. Per tale motivo in alcune tavole la somma dei parziali non corrisponde con il totale.

Particolari

Tavola 1.1 - Nella distribuzione per titolo di possesso dei terreni sono escluse le aziende senza terreno agrario (aziende esclusivamente zootecniche).

Tavola 1.3 - I SEMINATIVI comprendono gli *orti familiari.* Le FORAGGERE AVVICENDATE comprendono le *piante sarchiate da foraggio.*

Il criterio di classificazione per le superfici adottato nel 1970 (2° Censimento Generale dell'Agricoltura), nel caso di consociazione tra piante erbacee annuali o pluriennali ed una o più coltivazioni legnose agrarie o tra due o più legnose agrarie tra loro, considera quale coltura principale, quella più importante dal punto di vista economico per l'intera superficie su cui è presente la consociazione.

Nei censimenti del 1982 e 1990 il criterio adottato, nel caso di consociazioni, considera ciascuna coltivazione presente come coltivazione principale per la parte di superficie effettivamente occupata.

La differenza tra i due criteri porta alla non perfetta comparabilità del dato relativo al numero delle aziende specie per alcune coltivazioni legnose agrarie come l'olivo.

Per il 1970 il dato della vite per vini DOC e DOCG comprende quello della vite per *altri vini.*

Tavola 1.5 - La superficie irrigata del 1982 comprende sia quella delle coltivazioni in coltura principale sia quella delle coltivazioni in coltura successiva secondaria. Il totale della superficie si riferisce alla superficie aziendale sulla quale viene praticata l'irrigazione.

Tavola 1.8 - Per il 1970 il dato delle abitazioni occupate dal conduttore comprende quello delle abitazioni occupate dai parenti.

Tavola 1.10 - Nella distribuzione per titolo di possesso dei terreni sono escluse le aziende senza terreno agrario (aziende esclusivamente zootecniche)..

Tavola 1.11 - I SEMINATIVI comprendono gli *orti familiari.* Le FORAGGERE AVVICENDATE comprendono le *piante sarchiate da foraggio.*

Tavola 2.2 - Sono escluse le aziende senza terreno agrario (esclusivamente zootecniche).

Tavola 2.3 - Sono escluse le aziende senza superficie agricola utilizzata (esclusivamente forestali, zootecniche e forestali-zootecniche).

Tavola 2.10 - I SEMINATIVI comprendono gli *orti familiari.* Nelle COLTIVAZIONI PERMANENTI sono comprese le *coltivazioni legnose agrarie* ed i *castagneti da frutto.* L'ALTRA SUPERFICIE comprende anche la *superficie agraria non utilizzata.*

Tavola 2.11 - Le FORAGGERE AVVICENDATE comprendono le *piante sarchiate da foraggio.*

Tavola 2.12 - Nella voce VITE sono escluse le *viti madri di portinnesto* e le *barbatelle.*

Tavola 2.33 - Gli allevamenti ittici considerati sono quelli praticati nell'ambito di un'azienda agricola. Sono esclusi, pertanto, gli allevamenti effettuati in modo esclusivo o connessi ad altre attività espletate al di fuori dell'azienda agricola.

Tavola 2.68 - Sono escluse le aziende senza terreno agrario (aziende esclusivamente zootecniche).

Tavola 2.69 - Se il capo azienda ha conseguito titoli di studio sia in scuole ad indirizzo agrario sia in altri tipi di scuole, si è tenuto conto esclusivamente del titolo di studio conseguito nelle scuole ad indirizzo agrario.

Tavola 2.80 - Nella classe meno di un ettaro di superficie totale sono comprese le abitazioni delle aziende senza terreno agrario.

Tavola 3.1 - Sono escluse le aziende senza superficie agricola utilizzata (aziende esclusivamente forestali, zootecniche e forestali-zootecniche).

Tavola 3.2 - I SEMINATIVI comprendono gli *orti familiari.* Nelle COLTIVAZIONI PERMANENTI sono comprese le *coltivazioni legnose agrarie* ed i *castagneti da frutto.* L'ALTRA SUPERFICIE comprende anche la *superficie agraria non utilizzata.*

Tavola 3.3 - Le FORAGGERE AVVICENDATE comprendono le *piante sarchiate da foraggio.*

Tavola 3.4 - Nella voce VITE sono escluse le *viti madri di portinnesto* e le *barbatelle.*

Tavola 4.10 - I SEMINATIVI comprendono gli *orti familiari.* Nelle COLTIVAZIONI PERMANENTI sono comprese le *coltivazioni legnose agrarie* ed i *castagneti da frutto.* L'ALTRA SUPERFICIE comprende anche la *superficie agraria non utilizzata.*

Tavola 4.11 - La voce FRUMENTO comprende sia il *frumento tenero* sia il *frumento duro.* Le FORAGGERE AVVICENDATE comprendono le *piante sarchiate da foraggio.*

Tavola 4.12 - Nella voce VITE sono escluse le *viti madri di portinnesto* e le *barbatelle.*

Tavola 4.19 - Nella voce ALTRI sono compresi i settori del *commercio, pubblici esercizi ed alberghi,* dei *servizi* e della *pubblica amministrazione.*

TAVOLE ILLUSTRATE

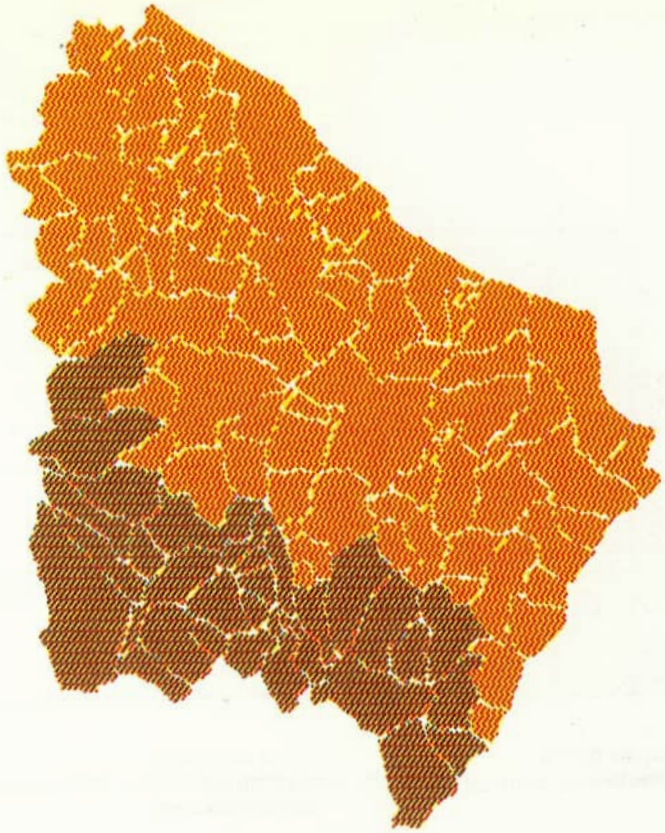

Zone altimetriche:	Comuni:	Superficie territoriale (ha):
Collina	30	76.948
Montagna	74	181.722
Totale	104	258.670

Tavola illustrata n. 1 - Provincia di Chieti

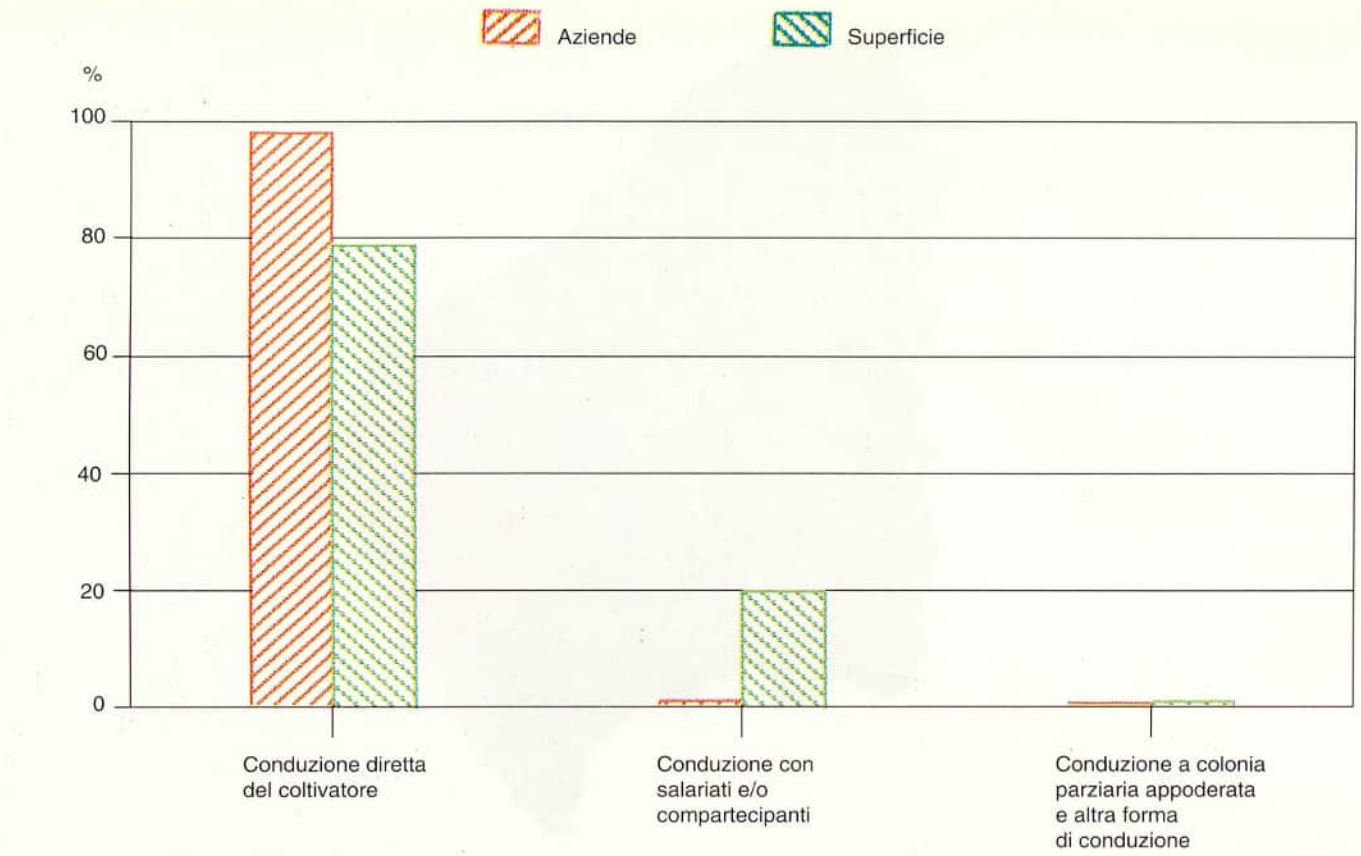

Tavola illustrata n. 2: Aziende e relativa superficie totale per forma di conduzione

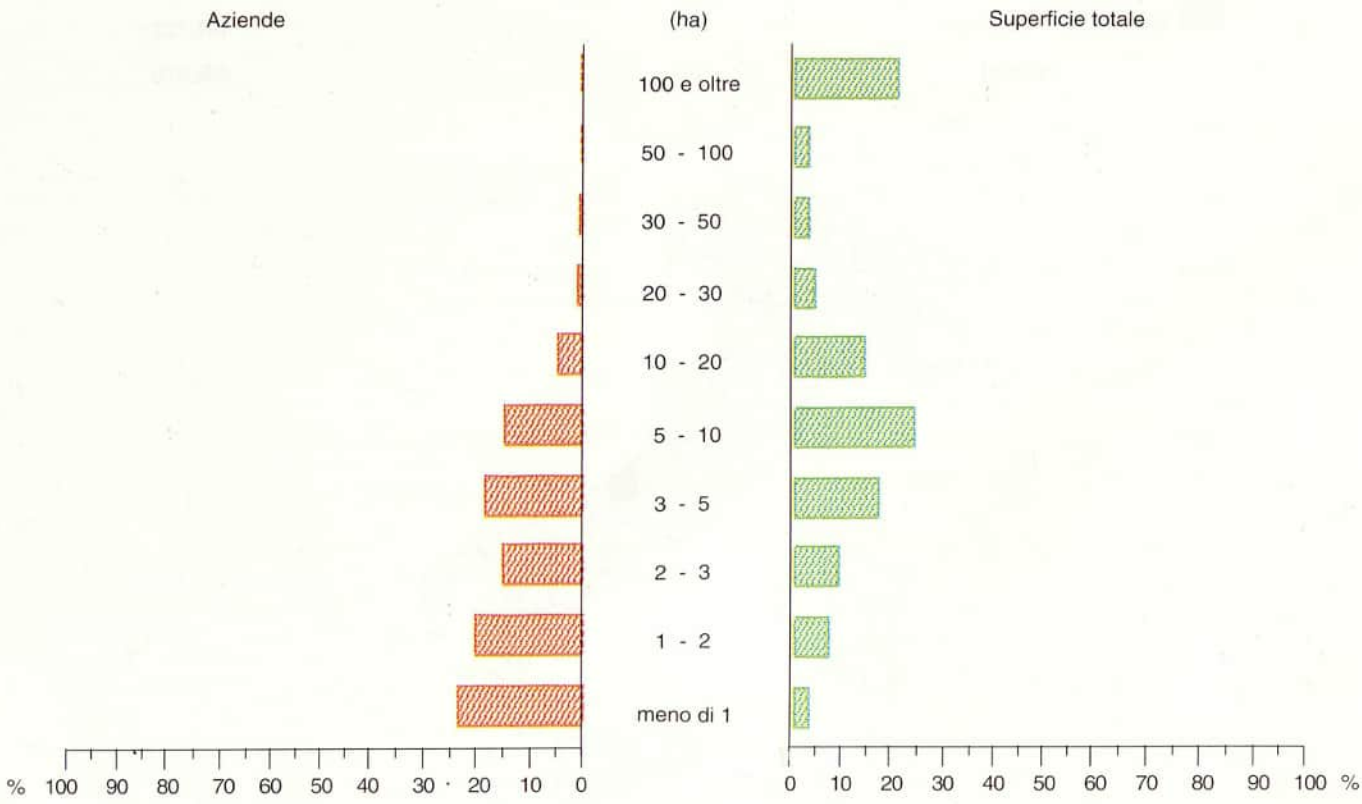

Tavola illustrata n. 3: Aziende e relativa superficie totale per classi di superficie

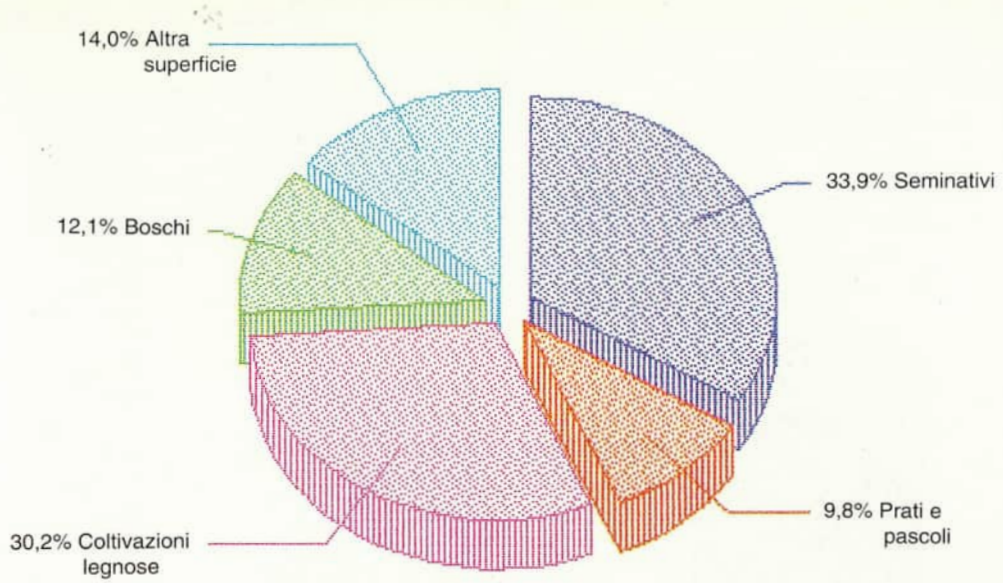

Tavola illustrata n. 4: Superficie secondo le forme di utilizzazione dei terreni

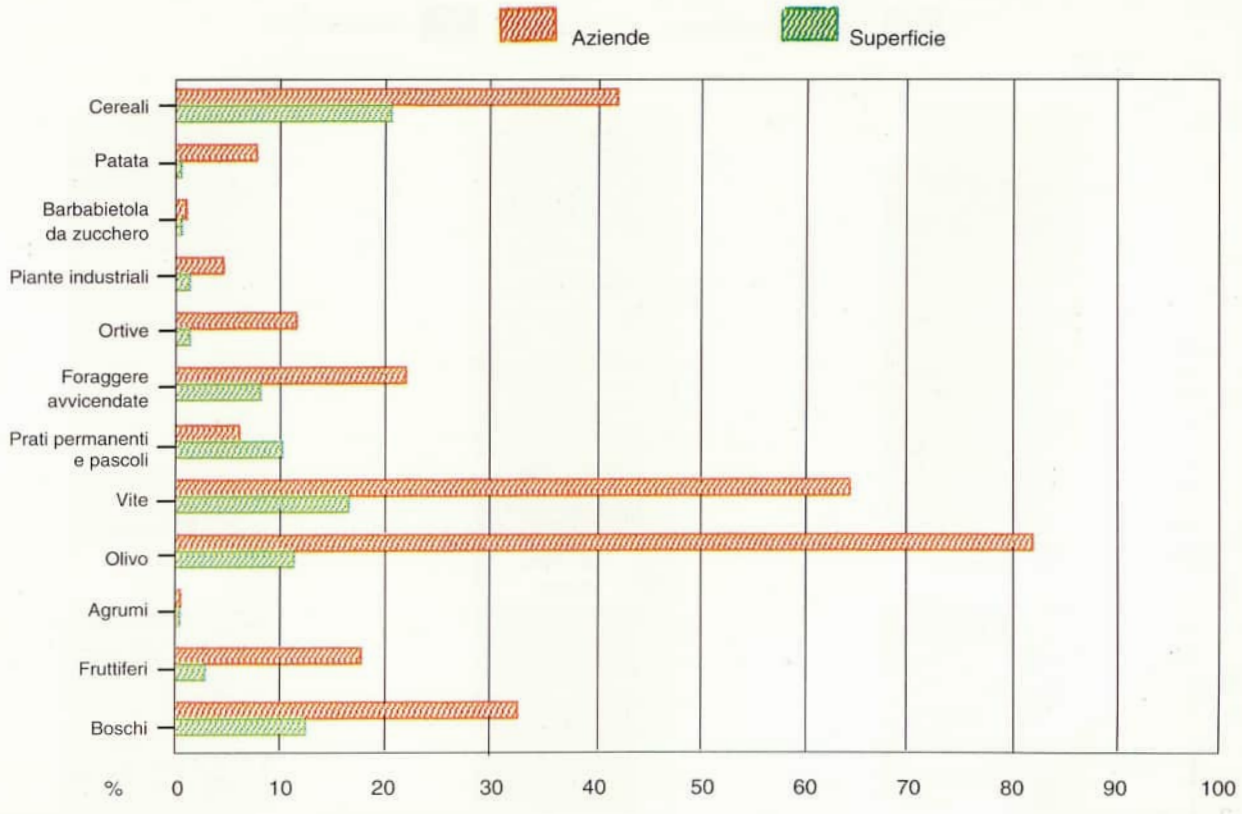

Tavola illustrata n. 5: Aziende e relativa superficie secondo le coltivazioni praticate

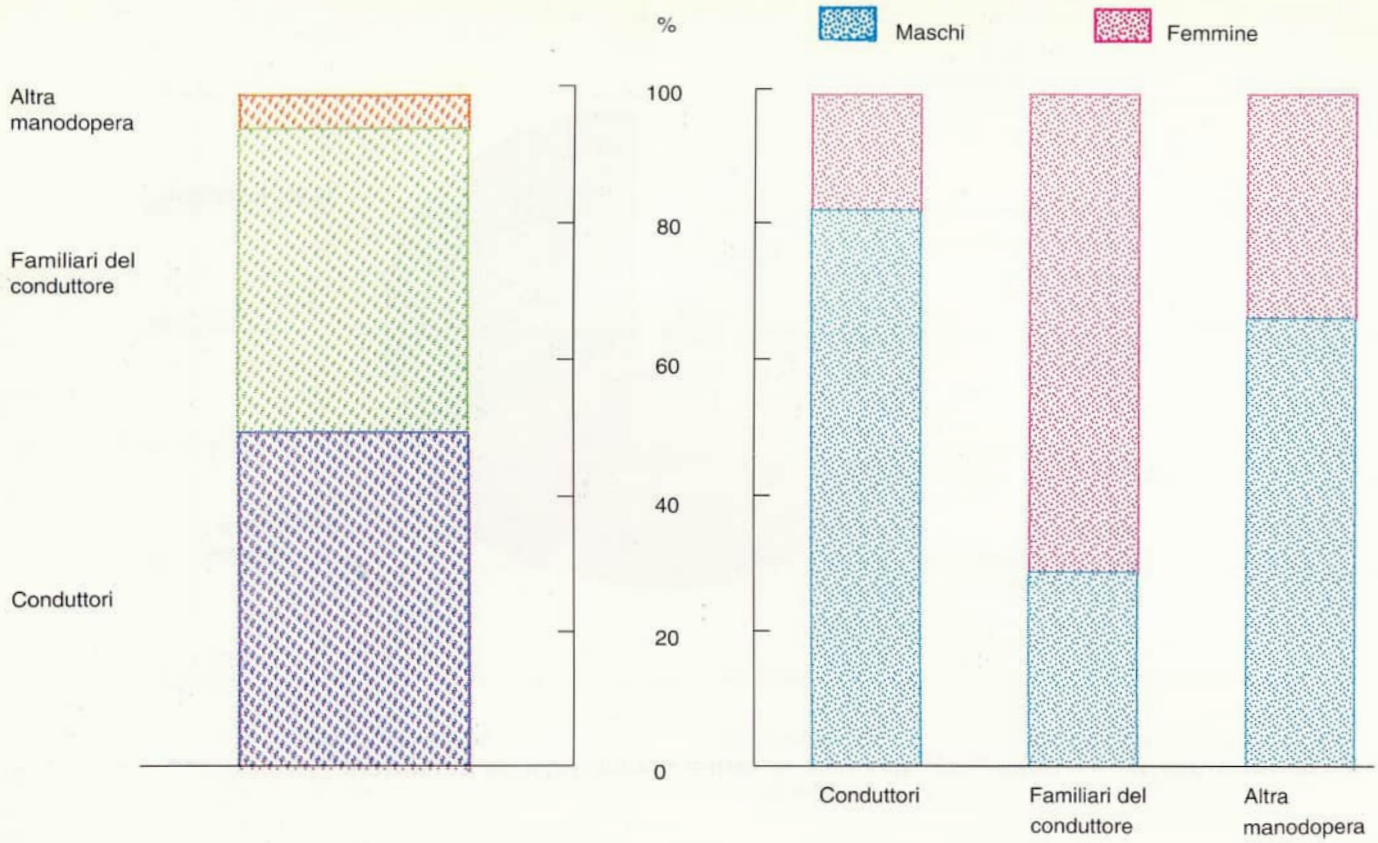

Tavola illustrata n. 6: Giornate di lavoro per categoria di manodopera e sesso

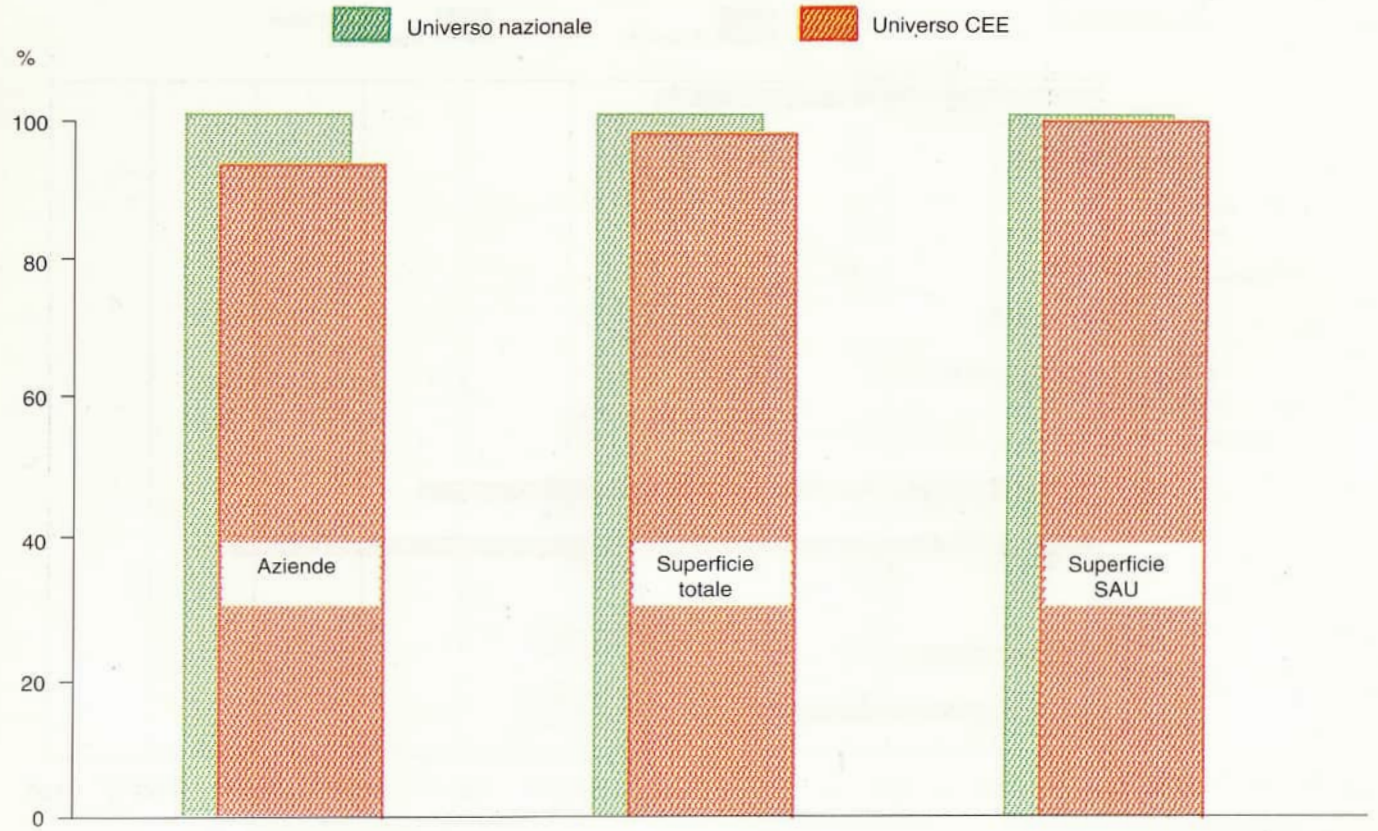

Tavola illustrata n. 7: Confronto universo nazionale e CEE: aziende, superficie totale e superficie agricola utilizzata

TAVOLE STATISTICHE

CAPITOLO 1 - CONFRONTI TEMPORALI

Universo Italia

Tavola 1.1 - Aziende e relativa superficie totale per forma di conduzione e titolo di possesso dei terreni *(superficie in ettari)*

FORME DI CONDUZIONE TITOLI DI POSSESSO DEI TERRENI	ANNI DI CENSIMENTO					
	1990		1982		1970	
	Aziende	Superficie totale	Aziende	Superficie totale	Aziende	Superficie totale
			DATI ASSOLUTI			
FORMA DI CONDUZIONE						
Conduzione diretta del coltivatore	41.823	144.916,02	44.060	145.913,99	45.475	150.689,45
Con solo manodopera familiare	*35.091*	*113.325,99*	*40.218*	*128.707,95*	-	-
Con manodopera familiare prevalente	*5.592*	*24.923,19*	*2.844*	*11.578,76*	-	-
Con manodopera extrafamiliare prevalente	*1.140*	*6.666,84*	*998*	*5.627,28*	-	-
Conduzione con salariati e/o compartecipanti (in economia)	361	36.757,86	481	37.913,08	1.617	44.084,32
Conduzione a colonia parziaria appoderata (mezzadria)	221	1.435,44	1.000	5.508,56	2.213	14.999,07
Altra forma di conduzione	31	61,60	71	217,37	1.575	3.805,54
TOTALE	**42.436**	**183.170,92**	**45.612**	**189.553,00**	**50.880**	**213.578,38**
TITOLO DI POSSESSO DEI TERRENI						
Solo proprietà	38.138	146.312,38	40.089	152.853,84	42.948	176.169,03
Solo affitto	514	4.749,77	687	3.588,58	1.143	2.996,88
Parte in proprietà e parte in affitto	3.762	32.108,77	4.804	33.110,58	6.734	34.412,47
Terreni in proprietà	-	17.597,20	-	19.766,11	-	22.128,18
Terreni in affitto	-	14.511,57	-	13.344,47	-	12.284,29
TOTALE	**42.414**	**183.170,92**	**45.580**	**189.553,00**	**50.825**	**213.578,38**
			COMPOSIZIONE PERCENTUALE			
FORMA DI CONDUZIONE						
Conduzione diretta del coltivatore	98,5	79,1	96,5	77,0	89,4	70,6
Con solo manodopera familiare	*82,7*	*61,9*	*88,2*	*67,9*	-	-
Con manodopera familiare prevalente	*13,2*	*13,6*	*6,2*	*6,1*	-	-
Con manodopera extrafamiliare prevalente	*2,7*	*3,6*	*2,2*	*3,0*	-	-
Conduzione con salariati e/o compartecipanti (in economia)	0,9	20,1	1,1	20,0	3,2	20,6
Conduzione a colonia parziaria appoderata (mezzadria)	0,5	0,8	2,2	2,9	4,3	7,0
Altra forma di conduzione	0,1	.	0,2	0,1	3,1	1,8
TOTALE	**100,0**	**100,0**	**100,0**	**100,0**	**100,0**	**100,0**
TITOLO DI POSSESSO DEI TERRENI						
Solo proprietà	89,9	79,9	88,0	80,6	84,6	82,5
Solo affitto	1,2	2,6	1,5	1,9	2,2	1,4
Parte in proprietà e parte in affitto	8,9	17,5	10,5	17,5	13,2	16,1
Terreni in proprietà	-	9,6	-	10,4	-	10,4
Terreni in affitto	-	7,9	-	7,0	-	5,8
TOTALE	**100,0**	**100,0**	**100,0**	**100,0**	**100,0**	**100,0**

Tavola 1.2 - Aziende e relativa superficie totale per classe di superficie totale e classe di superficie agricola utilizzata

(superficie in ettari)

CLASSI DI SUPERFICIE TOTALE CLASSI DI SAU	ANNI DI CENSIMENTO					
	1990		1982		1970	
	Aziende	Superficie totale	Aziende	Superficie totale	Aziende	Superficie totale
			DATI ASSOLUTI			
CLASSE DI SUPERFICIE TOTALE						
Senza terreno agrario	22	-	32	-	55	-
Meno di 1 ettaro	10.242	5.235,11	10.310	5.169,58	10.088	5.195,23
1 - 2	8.821	12.160,12	9.749	13.365,24	10.489	14.537,81
2 - 3	6.523	15.308,18	7.258	17.013,09	8.298	19.647,86
3 - 5	7.986	29.798,68	8.939	33.323,99	10.725	40.170,40
5 - 10	6.344	42.212,73	6.862	45.642,54	8.616	57.226,80
10 - 20	1.905	24.531,60	1.953	25.322,72	2.161	27.935,75
20 - 30	315	7.410,59	286	6.607,84	270	6.243,65
30 - 50	134	4.813,08	101	3.621,24	73	2.647,08
50 - 100	76	5.201,08	53	3.676,42	37	2.469,41
100 ed oltre	68	36.499,75	69	35.810,34	68	37.504,39
CLASSE DI SAU						
Senza superficie agricola utilizzata	110	2.043,52	482	4.706,46	313	4.079,71
Meno di 1 ettaro	15.391	15.734,65	15.021	15.251,60	15.139	14.775,06
1 - 2	9.122	19.037,97	10.486	20.767,79	11.643	23.690,31
2 - 3	5.565	17.310,89	6.508	20.051,81	7.907	24.974,62
3 - 5	5.922	27.159,19	6.628	30.061,92	8.372	38.839,97
5 - 10	4.545	35.599,15	4.795	36.759,85	5.776	44.375,81
10 - 20	1.350	20.183,88	1.347	19.588,05	1.461	22.412,51
20 - 30	238	6.522,40	189	5.115,74	167	4.615,49
30 - 50	93	4.666,90	74	3.372,13	39	1.847,92
50 - 100	58	4.930,38	39	5.651,25	26	5.452,22
100 ed oltre	42	29.981,99	43	28.226,40	37	28.514,76
TOTALE	**42.436**	**183.170,92**	**45.612**	**189.553,00**	**50.880**	**213.578,38**
			COMPOSIZIONE PERCENTUALE			
CLASSE DI SUPERFICIE TOTALE						
Senza terreno agrario	0,1	-	0,1	-	0,1	-
Meno di 1 ettaro	24,1	2,9	22,6	2,7	19,8	2,4
1 - 2	20,8	6,6	21,4	7,1	20,6	6,8
2 - 3	15,4	8,4	15,9	9,0	16,3	9,2
3 - 5	18,8	16,3	19,6	17,6	21,3	18,8
5 - 10	14,9	23,1	15,0	24,0	16,9	26,8
10 - 20	4,5	13,4	4,3	13,4	4,2	13,1
20 - 30	0,7	4,0	0,6	3,5	0,5	2,9
30 - 50	0,3	2,6	0,2	1,9	0,1	1,2
50 - 100	0,2	2,8	0,1	1,9	0,1	1,2
100 ed oltre	0,2	19,9	0,2	18,9	0,1	17,6
CLASSE DI SAU						
Senza superficie agricola utilizzata	0,3	1,1	1,1	2,5	0,6	1,9
Meno di 1 ettaro	36,2	8,6	32,8	8,0	29,6	6,9
1 - 2	21,5	10,4	23,0	11,0	22,9	11,1
2 - 3	13,1	9,5	14,3	10,6	15,5	11,7
3 - 5	14,0	14,8	14,5	15,9	16,5	18,2
5 - 10	10,7	19,4	10,5	19,3	11,4	20,6
10 - 20	3,2	11,0	3,0	10,3	2,9	10,5
20 - 30	0,6	3,6	0,4	2,7	0,3	2,2
30 - 50	0,2	2,5	0,2	1,8	0,1	0,9
50 - 100	0,1	2,7	0,1	3,0	0,1	2,6
100 ed oltre	0,1	16,4	0,1	14,9	0,1	13,4
TOTALE	**100,0**	**100,0**	**100,0**	**100,0**	**100,0**	**100,0**

Tavola 1.3 - Aziende e relativa superficie investita secondo le principali forme di utilizzazione dei terreni e coltivazioni praticate *(superficie in ettari)*

COLTIVAZIONI	ANNI DI CENSIMENTO					
	1990		1982		1970	
	Aziende	Superficie investita	Aziende	Superficie investita	Aziende	Superficie investita
			DATI ASSOLUTI			
SEMINATIVI	29.705	62.052,04	34.591	72.741,18	44.032	101.158,72
Cereali	17.812	37.421,02	24.291	43.917,40	34.104	54.315,62
frumento	*14.873*	*27.366,24*	*22.078*	*33.670,08*	*32.358*	*43.657,73*
granoturco	*5.945*	*2.319,90*	*7.550*	*2.705,01*	*11.279*	*3.797,00*
Patata	3.243	507,23	5.062	740,78	13.248	1.651,78
Barbabietola da zucchero	358	567,36	732	646,43	58	2,75
Piante industriali	1.915	2.086,38	2.572	1.195,60	2.849	818,10
Ortive	4.839	1.944,52	9.486	2.497,07	6.983	2.232,25
Foraggere avvicendate	9.276	14.172,82	15.486	19.758,09	28.294	33.069,82
COLTIVAZIONI LEGNOSE AGRARIE	39.223	55.218,27	40.602	48.089,77	42.474	34.621,45
Vite	27.271	29.868,75	33.346	27.149,38	38.455	25.033,97
per vini DOC e DOCG	*2.380*	*4.107,27*	*2.098*	*3.315,52*	*33.376*	*11.803,86*
per altri vini	*24.780*	*19.534,27*	*30.347*	*17.295,28*	-	-
per uva da tavola	*6.252*	*6.031,65*	*7.281*	*6.514,07*	*12.208*	*13.230,11*
Olivo	34.673	20.186,34	33.262	17.451,18	13.124	8.634,07
Agrumi	138	290,91	140	37,89	133	29,08
Fruttiferi	7.466	4.595,77	4.910	3.328,50	1.754	849,26
PRATI PERMANENTI E PASCOLI	2.915	17.975,40	3.918	18.757,77	5.925	21.500,60
CASTAGNETI DA FRUTTO	12	29,10	19	13,67	-	-
SUPERFICIE AGRICOLA UTILIZZATA	**42.326**	**135.274,81**	**45.130**	**139.602,39**	**50.567**	**157.476,97**
PIOPPETE	192	147,18	301	178,31	406	215,61
BOSCHI	13.787	22.033,01	14.445	23.638,93	17.123	24.931,80
SUPERFICIE AGRICOLA NON UTILIZZATA	17.041	19.543,96	17.506	21.206,06	19.620	21.408,76
ALTRA SUPERFICIE	30.792	6.171,96	28.305	4.927,31	43.068	9.545,24
SUPERFICIE TOTALE	**42.414**	**183.170,92**	**45.580**	**189.553,00**	**50.825**	**213.578,38**
			COMPOSIZIONE PERCENTUALE			
SEMINATIVI	70,0	33,9	75,9	38,4	86,6	47,4
Cereali	42,0	20,4	53,3	23,2	67,1	25,4
frumento	*35,1*	*14,9*	*48,4*	*17,8*	*63,7*	*20,4*
granoturco	*14,0*	*1,3*	*16,6*	*1,4*	*22,2*	*1,8*
Patata	7,6	0,3	11,1	0,4	26,1	0,8
Barbabietola da zucchero	0,8	0,3	1,6	0,3	0,1	.
Piante industriali	4,5	1,1	5,6	0,6	5,6	0,4
Ortive	11,4	1,1	20,8	1,3	13,7	1,0
Foraggere avvicendate	21,9	7,7	34,0	10,4	55,7	15,5
COLTIVAZIONI LEGNOSE AGRARIE	92,5	30,1	89,1	25,4	83,6	16,2
Vite	64,3	16,3	73,2	14,3	75,7	11,7
per vini DOC e DOCG	*5,6*	*2,2*	*4,6*	*1,7*	*65,7*	*5,5*
per altri vini	*58,4*	*10,7*	*66,6*	*9,1*	-	-
per uva da tavola	*14,7*	*3,3*	*16,0*	*3,4*	*24,0*	*6,2*
Olivo	81,7	11,0	73,0	9,2	25,8	4,0
Agrumi	0,3	0,2	0,3	.	0,3	.
Fruttiferi	17,6	2,5	10,8	1,8	3,5	0,4
PRATI PERMANENTI E PASCOLI	6,9	9,8	8,6	9,9	11,7	10,1
CASTAGNETI DA FRUTTO	.	.	.	.	-	-
SUPERFICIE AGRICOLA UTILIZZATA	**99,8**	**73,8**	**99,0**	**73,6**	**99,5**	**73,7**
PIOPPETE	0,5	0,1	0,7	0,1	0,8	0,1
BOSCHI	32,5	12,0	31,7	12,5	33,7	11,7
SUPERFICIE AGRICOLA NON UTILIZZATA	40,2	10,7	38,4	11,2	38,6	10,0
ALTRA SUPERFICIE	72,6	3,4	62,1	2,6	84,7	4,5
SUPERFICIE TOTALE	**100,0**	**100,0**	**100,0**	**100,0**	**100,0**	**100,0**

Tavola 1.4 - Aziende che praticano l'irrigazione per forma di approvvigionamento dell'acqua irrigua e sistema di irrigazione

FORME DI APPROVVIGIONAMENTO SISTEMI DI IRRIGAZIONE	ANNI DI CENSIMENTO		VARIAZIONI 1990/1982	
	1990	1982	Assolute	Percentuali
APPROVVIGIONAMENTO DELL'ACQUA IRRIGUA	9.567	6.064	3.503	57,8
In forma autonoma o indipendente per derivazione diretta da:	4.841	3.768	1.073	28,5
corsi d'acqua superficiali	*1.400*	*1.359*	*41*	*3,0*
laghi naturali e laghetti artificiali	*258*	*248*	*10*	*4,0*
altra fonte	*3.303*	*2.218*	*1.085*	*48,9*
Da consorzi di irrigazione e di bonifica	4.920	2.320	2.600	112,1
Da altre aziende agricole	28	30	-2	-6,7
In altra forma	40	7	33	471,4
SISTEMA DI IRRIGAZIONE				
Aspersione	2.534	1.023	1.511	147,7
Sommersione	43	46	-3	-6,5
Scorrimento superficiale e infiltrazione laterale	6.989	5.289	1.700	32,1
Localizzata sottochioma (goccia, sorso, spruzzo)	793	120	673	560,8
Altro sistema	92	69	23	33,3

Tavola 1.5 - Aziende che praticano l'irrigazione secondo le principali coltivazioni irrigate *(superficie in ettari)*

COLTIVAZIONI IRRIGATE	ANNI DI CENSIMENTO				VARIAZIONI 1990/1982			
	1990		1982		ASSOLUTE		PERCENTUALI	
	Aziende	Superficie irrigata	Aziende	Superficie irrigata	Aziende	Superficie irrigata	Aziende	Superficie irrigata
Frumento duro	292	285,17	-	-	292	285,17	-	-
Granoturco da granella	1.166	561,74	1.090	539,87	76	21,87	7,0	4,1
Patata	162	36,10	-	-	162	36,10	-	-
Barbabietola da zucchero	209	287,66	-	-	209	287,66	-	-
Girasole	29	49,85	-	-	29	49,85	-	-
Soia	-	-	-	-	-	-	-	-
Ortive	2.471	1.192,52	3.430	1.163,29	-959	29,23	-28,0	2,5
Foraggere avvicendate	415	518,25	696	975,82	-281	-457,57	-40,4	-46,9
Vite	1.341	1.180,31	1.238	569,99	103	610,32	8,3	107,1
Agrumi	12	4,02	11	2,21	1	1,81	9,1	81,9
Fruttiferi	1.182	889,77	849	744,55	333	145,22	39,2	19,5
Altre coltivazioni	4.864	1.097,17	1.145	649,76	3.719	447,41	324,8	68,9
TOTALE	**8.190**	**6.102,56**	**6.064**	**4.281,10**	**2.126**	**1.821,46**	**35,1**	**42,5**

Tavola 1.6 - Aziende con allevamenti secondo le principali specie di bestiame

SPECIE DI BESTIAME	ANNI DI CENSIMENTO					
	1990		1982		1970	
	Aziende	Capi	Aziende	Capi	Aziende	Capi
AZIENDE CON ALLEVAMENTI	**18.171**	-	**24.363**	-	**36.815**	-
BOVINI E BUFALINI	2.741	22.009	5.199	29.123	11.625	48.764
vacche da latte	*1.552*	*6.331*	*2.548*	*6.794*	*3.090*	*5.945*
OVINI	4.883	51.217	8.949	73.239	19.041	85.174
pecore	*4.866*	*44.991*	*8.914*	*57.778*	*19.024*	*77.302*
CAPRINI	996	4.458	1.841	4.587	3.813	5.694
capre	*973*	*4.065*	*1.781*	*4.295*	*3.795*	*5.467*
EQUINI	494	705	1.725	1.941	8.449	8.687
SUINI	7.969	39.328	12.069	42.340	18.002	29.112
scrofe	*127*	*2.626*	*306*	*2.412*	*752*	*1.095*
CONIGLI	7.866	192.399	12.291	209.923	17.208	170.063
fattrici	*6.433*	*32.128*	*10.297*	*48.089*	-	-
ALLEVAMENTI AVICOLI	16.054	1.057.337	20.484	927.158	34.290	916.369
polli da carne	*11.726*	*562.036*	*15.861*	*397.372*	*25.022*	*442.744*
galline da uova	*14.410*	*447.155*	*18.074*	*501.753*	*31.809*	*400.727*

Tavola 1.7 - Aziende e relativo numero di giornate di lavoro per categoria di manodopera agricola e numero di giornate di lavoro aziendale

CATEGORIE DI MANODOPERA NUMERO DI GIORNATE DI LAVORO	ANNI DI CENSIMENTO					
	1990		1982		1970	
	Aziende	Giornate di lavoro	Aziende	Giornate di lavoro	Aziende	Giornate di lavoro
DATI ASSOLUTI						
CATEGORIA DI MANODOPERA AZIENDALE						
Conduttore	42.324	3.680.568	45.510	4.938.915	50.880	5.323.142
Coniuge	28.366	2.139.360	29.566	3.083.812	-	-
Familiari e parenti del conduttore	12.477	1.179.662	11.265	1.481.413	37.164	5.410.215
Operai a tempo indeterminato	143	48.418	594	71.659	252	82.326
Operai a tempo determinato, coloni e assimilati	7.054	312.874	3.958	354.448	24.881	1.100.933
NUMERO DI GIORNATE DI LAVORO						
Meno di 50	12.245	301.076	8.611	221.559	8.405	223.346
50 - 100	8.280	558.848	7.671	511.101	7.787	543.826
100 - 200	8.388	1.144.315	9.653	1.309.397	11.255	1.596.275
200 - 300	5.012	1.178.889	6.712	1.563.425	8.112	1.947.004
300 - 500	5.302	1.982.036	7.871	2.918.984	9.518	3.609.462
500 - 1.000	2.986	1.879.107	4.769	2.929.835	5.375	3.427.703
1.000 - 2.500	212	261.452	308	390.489	418	516.190
2.500 ed oltre	11	55.159	17	85.457	10	52.810
TOTALE	**42.436**	**7.360.882**	**45.612**	**9.930.247**	**50.880**	**11.916.616**
COMPOSIZIONE PERCENTUALE						
CATEGORIA DI MANODOPERA AZIENDALE						
Conduttore	99,7	49,9	99,8	49,7	100,0	44,7
Coniuge	66,8	29,1	64,8	31,1	-	-
Familiari e parenti del conduttore	29,4	16,0	24,7	14,9	73,0	45,4
Operai a tempo indeterminato	0,3	0,7	1,3	0,7	0,5	0,7
Operai a tempo determinato, coloni e assimilati	16,6	4,3	8,7	3,6	48,9	9,2
NUMERO DI GIORNATE DI LAVORO						
Meno di 50	28,9	4,1	18,9	2,2	16,5	1,9
50 - 100	19,5	7,6	16,8	5,1	15,3	4,6
100 - 200	19,8	15,5	21,1	13,2	22,2	13,4
200 - 300	11,8	16,0	14,7	15,7	15,9	16,3
300 - 500	12,5	27,0	17,3	29,4	18,7	30,3
500 - 1.000	7,0	25,5	10,5	29,6	10,6	28,8
1.000 - 2.500	0,5	3,6	0,7	3,9	0,8	4,3
2.500 ed oltre	.	0,7	.	0,9	.	0,4
TOTALE	**100,0**	**100,0**	**100,0**	**100,0**	**100,0**	**100,0**

Tavola 1.8 - Aziende con abitazioni

ABITAZIONI	ANNI DI CENSIMENTO					
	1990		1982		1970	
	Aziende	Numero abitazioni	Aziende	Numero abitazioni	Aziende	Numero abitazioni
AZIENDE CON ABITAZIONI	**29.557**	**32.466**	**28.941**	**31.341**	**31.881**	**34.442**
Occupate	**27.547**	**29.061**	**26.767**	**27.689**	**30.143**	**32.552**
dal conduttore	27.248	27.395	26.643	27.307	29.939	-
dai parenti del conduttore	1.251	1.362	-	-	-	-
da operai a tempo indeterminato, categorie speciali, impiegati	21	28	31	62	204	-
da altre persone	228	276	270	320	-	-
Non occupate	**3.108**	**3.405**	**3.405**	**3.652**	**1.738**	**1.890**
FORNITE DI:						
acqua potabile	28.855	31.080	27.517	28.901	28.383	-
gabinetto	28.309	30.354	26.108	27.127	26.144	-
energia elettrica	28.618	30.780	27.446	28.784	28.929	-
telefono	23.008	23.813	13.175	13.300	-	-

Tavola 1.9 - Aziende che utilizzano i principali mezzi meccanici e relativo numero di mezzi meccanici di proprietà dell'azienda

MEZZI MECCANICI	ANNI DI CENSIMENTO				VARIAZIONI 1990/1982			
	1990		1982		ASSOLUTE		PERCENTUALI	
	Aziende	Numero mezzi	Aziende	Numero mezzi	Aziende	Numero mezzi	Aziende	Numero mezzi
AZIENDE CHE UTILIZZANO MEZZI MECCANICI	**39.977**	-	**40.328**	-	**-351**	-	**-0,9**	-
TRATTRICI (classi di potenza):								
meno di 25 Kw (34 Cv)	6.977	6.006	9.748	6.511	-2.771	-505	-28,4	-7,8
25 Kw (34 Cv) - 40 Kw (54 Cv)	16.851	11.261	14.352	8.255	2.499	3.006	17,4	36,4
40 Kw (54 Cv) - 60 Kw (82 Cv)	14.496	8.811	10.152	5.585	4.344	3.226	42,8	57,8
60 Kw (82 Cv) - 80 Kw (109 Cv)	1.787	985	1.456	891	331	94	22,7	10,5
80 Kw (109 Cv) ed oltre	383	168	219	112	164	56	74,9	50,0
TOTALE	34.655	27.231	32.323	21.354	2.332	5.877	7,2	27,5
MOTOCOLTIVATORI	24.402	23.667	24.278	19.306	124	4.361	0,5	22,6
APPARECCHI PER L'IRRORAZIONE E LA LOTTA ANTIPARASSITARIA	16.710	12.975	11.461	8.857	5.249	4.118	45,8	46,5
MACCHINE PER LA CONCIMAZIONE	5.898	4.152	1.974	1.495	3.924	2.657	198,8	177,7
MIETITREBBIATRICI	13.406	217	7.936	149	5.470	68	68,9	45,6
MACCHINE PER LA RACCOLTA:								
meccanizzata della patata	4	20	-	-	4	20	-	-
meccanizzata della barbabietola da zucchero	168	12	255	9	-87	3	-34,1	33,3
della frutta	3	2	4	1	-1	1	-25,0	100,0
RACCOGLITRICI - TRINCIATRICI	503	387	777	498	-274	-111	-35,3	-22,3
AUTOMEZZI PER TRASPORTO MERCI (Autocarri e Motocarri)	5.054	4.782	4.662	3.807	392	975	8,4	25,6
ALTRI	2.873	-	1.932	-	941	-	48,7	-

Tavola 1.10 - Aziende e relativa superficie totale per forma di conduzione e titolo di possesso dei terreni *(superficie in ettari)*

FORME DI CONDUZIONE TITOLI DI POSSESSO DEI TERRENI	ANNI DI CENSIMENTO				VARIAZIONI 1990/1982			
	1990		1982		ASSOLUTE		PERCENTUALI	
	Aziende	Superficie totale	Aziende	Superficie totale	Aziende	Superficie totale	Aziende	Superficie totale
FORMA DI CONDUZIONE								
Conduzione diretta del coltivatore	38.851	142.177,76	39.703	139.844,72	-852	2.333,04	-2,1	1,7
Con solo manodopera familiare	*32.232*	*110.701,15*	*35.864*	*122.645,32*	*-3.632*	*-11.944,17*	*-10,1*	*-9,7*
Con manodopera familiare prevalente	*5.496*	*24.830,42*	*2.843*	*11.577,77*	*2.653*	*13.252,65*	*93,3*	*114,5*
Con manodopera extrafamiliare prevalente	*1.123*	*6.646,19*	*996*	*5.621,63*	*127*	*1.024,56*	*12,8*	*18,2*
Conduzione con salariati e/o compartecipanti (in economia)	347	34.807,34	438	34.622,83	-91	184,51	-20,8	0,5
Conduzione a colonia parziaria appoderata (mezzadria)	220	1.434,94	983	5.492,97	-763	-4.058,03	-77,6	-73,9
Altra forma di conduzione	30	61,10	71	217,37	-41	-156,27	-57,7	-71,9
TOTALE	**39.448**	**178.481,14**	**41.195**	**180.177,89**	**-1.747**	**-1.696,75**	**-4,2**	**-0,9**
TITOLO DI POSSESSO DEI TERRENI								
Solo proprietà	35.198	141.666,79	35.755	143.544,68	-557	-1.877,89	-1,6	-1,3
Solo affitto	499	4.742,66	650	3.565,52	-151	1.177,14	-23,2	33,0
Parte in proprietà e parte in affitto	3.729	32.071,69	4.763	33.067,69	-1.034	-996,00	-21,7	-3,0
Terreni in proprietà	-	17.578,67	-	19.737,67	-	-2.159,00	-	-10,9
Terreni in affitto	-	14.493,02	-	13.330,02	-	1.163,00	-	8,7
TOTALE	**39.426**	**178.481,14**	**41.168**	**180.177,89**	**-1.742**	**-1.696,75**	**-4,2**	**-0,9**

Tavola 1.11 - Aziende e relativa superficie investita secondo le principali forme di utilizzazione dei terreni e coltivazioni praticate *(superficie in ettari)*

COLTIVAZIONI	ANNI DI CENSIMENTO				VARIAZIONI 1990/1982			
	1990		1982		ASSOLUTE		PERCENTUALI	
	Aziende	Superficie investita	Aziende	Superficie investita	Aziende	Superficie investita	Aziende	Superficie investita
SEMINATIVI	28.027	61.767,45	31.981	72.041,00	-3.954	-10.273,55	-12,4	-14,3
Cereali	17.533	37.356,71	23.383	43.666,31	-5.850	-6.309,60	-25,0	-14,4
frumento	*14.748*	*27.334,32*	*21.395*	*33.491,75*	*-6.647*	*-6.157,43*	*-31,1*	*-18,4*
granoturco	*5.808*	*2.300,44*	*7.360*	*2.675,23*	*-1.552*	*-374,79*	*-21,1*	*-14,0*
Patata	3.031	485,51	4.601	701,65	-1.570	-216,14	-34,1	-30,8
Barbabietola da zucchero	356	567,16	727	645,85	-371	-78,69	-51,0	-12,2
Piante industriali	1.915	2.086,38	2.572	1.195,60	-657	890,78	-25,5	74,5
Ortive	4.725	1.934,84	8.891	2.413,70	-4.166	-478,86	-46,9	-19,8
Foraggere avvicendate	9.022	14.112,63	14.596	19.535,37	-5.574	-5.422,74	-38,2	-27,8
COLTIVAZIONI LEGNOSE AGRARIE	36.642	54.507,98	37.685	47.392,32	-1.043	7.115,66	-2,8	15,0
Vite	26.292	29.776,57	32.093	27.061,48	-5.801	2.715,09	-18,1	10,0
per vini DOC e DOCG	*2.369*	*4.106,05*	*2.098*	*3.315,52*	*271*	*790,53*	*12,9*	*23,8*
per altri vini	*23.874*	*19.449,31*	*29.161*	*17.212,42*	*-5.287*	*2.236,89*	*-18,1*	*13,0*
per uva da tavola	*6.178*	*6.025,65*	*7.203*	*6.509,08*	*-1.025*	*-483,43*	*-14,2*	*-7,4*
Olivo	32.384	19.596,65	30.868	16.866,65	1.516	2.730,00	4,9	16,2
Agrumi	134	290,77	131	36,92	3	253,85	2,3	687,6
Fruttiferi	7.187	4.568,58	4.727	3.304,45	2.460	1.264,13	52,0	38,3
PRATI PERMANENTI E PASCOLI	2.780	17.931,48	3.722	18.693,80	-942	-762,32	-25,3	-4,1
CASTAGNETI DA FRUTTO	10	28,95	19	13,67	-9	15,28	-47,4	111,8
SUPERFICIE AGRICOLA UTILIZZATA	**39.418**	**134.235,86**	**41.166**	**138.140,79**	**-1.748**	**-3.904,93**	**-4,2**	**-2,8**
PIOPPETE	178	135,48	278	142,86	-100	-7,38	-36,0	-5,2
BOSCHI	13.037	19.824,74	13.082	19.213,29	-45	611,45	-0,3	3,2
SUPERFICIE AGRICOLA NON UTILIZZATA	15.697	18.302,07	15.267	17.894,34	430	407,73	2,8	2,3
ALTRA SUPERFICIE	28.870	5.982,99	26.512	4.786,61	2.358	1.196,38	8,9	25,0
SUPERFICIE TOTALE	**39.426**	**178.481,14**	**41.168**	**180.177,89**	**-1.742**	**-1.696,75**	**-4,2**	**-0,9**

Tavola 1.12 - Aziende con allevamenti per principali specie di bestiame

SPECIE DI BESTIAME	ANNI DI CENSIMENTO				VARIAZIONI 1990/1982			
	1990		1982		ASSOLUTE		PERCENTUALI	
	Aziende	Capi	Aziende	Capi	Aziende	Capi	Aziende	Capi
AZIENDE CON ALLEVAMENTI	**17.333**	-	**22.997**	-	**-5.664**	-	**-24,6**	-
BOVINI E BUFALINI	2.741	22.009	5.199	29.123	-2.458	-7.114	-47,3	-24,4
vacche da latte	*1.552*	*6.331*	*2.548*	*6.794*	*-996*	*-463*	*-39,1*	*-6,8*
OVINI	4.812	50.942	8.764	72.517	-3.952	-21.575	-45,1	-29,8
pecore	*4.795*	*44.754*	*8.729*	*57.185*	*-3.934*	*-12.431*	*-45,1*	*-21,7*
CAPRINI	982	4.429	1.801	4.518	-819	-89	-45,5	-2,0
capre	*959*	*4.037*	*1.741*	*4.227*	*-782*	*-190*	*-44,9*	*-4,5*
EQUINI	486	697	1.679	1.895	-1.193	-1.198	-71,1	-63,2
SUINI	7.807	39.132	11.784	41.978	-3.977	-2.846	-33,7	-6,8
scrofe	*126*	*2.624*	*306*	*2.412*	*-180*	*212*	*-58,8*	*8,8*
CONIGLI	7.512	188.114	11.535	198.666	-4.023	-10.552	-34,9	-5,3
fattrici	*6.174*	*31.345*	*9.664*	*45.505*	*-3.490*	*-14.160*	*-36,1*	*-31,1*
ALLEVAMENTI AVICOLI	15.284	1.045.802	19.350	909.050	-4.066	136.752	-21,0	15,0
polli da carne	*11.242*	*555.578*	*15.093*	*385.391*	*-3.851*	*170.187*	*-25,5*	*44,2*
galline da uova	*13.755*	*442.575*	*17.127*	*496.211*	*-3.372*	*-53.636*	*-19,7*	*-10,8*

Tavola 1.13 - Aziende e relativo numero di giornate di lavoro per categoria di manodopera agricola e numero di giornate di lavoro aziendale

CATEGORIE DI MANODOPERA NUMERO DI GIORNATE DI LAVORO	ANNI DI CENSIMENTO				VARIAZIONI 1990/1982			
	1990		1982		ASSOLUTE		PERCENTUALI	
	Aziende	Giornate di lavoro	Aziende	Giornate di lavoro	Aziende	Giornate di lavoro	Aziende	Giornate di lavoro
CATEGORIA DI MANODOPERA AZIENDALE								
Conduttore	39.343	3.604.131	41.120	4.787.013	-1.777	-1.182.882	-4,3	-24,7
Coniuge	26.854	2.111.163	27.852	3.027.566	-998	-916.403	-3,6	-30,3
Familiari e parenti del conduttore	12.144	1.172.744	10.885	1.469.494	1.259	-296.750	11,6	-20,2
Operai a tempo indeterminato	139	48.193	579	70.757	-440	-22.564	-76,0	-31,9
Operai a tempo determinato, coloni e assimilati	6.930	311.791	3.933	345.651	2.997	-33.860	76,2	-9,8
NUMERO DI GIORNATE DI LAVORO								
Meno di 50	10.051	252.937	5.805	159.078	4.246	93.859	73,1	59,0
50 - 100	7.689	521.610	6.688	450.185	1.001	71.425	15,0	15,9
100 - 200	8.208	1.122.282	9.197	1.253.262	-989	-130.980	-10,8	-10,5
200 - 300	4.992	1.174.429	6.583	1.534.686	-1.591	-360.257	-24,2	-23,5
300 - 500	5.299	1.981.046	7.831	2.905.119	-2.532	-924.073	-32,3	-31,8
500 - 1.000	2.986	1.879.107	4.768	2.929.285	-1.782	-1.050.178	-37,4	-35,9
1.000 - 2.500	212	261.452	307	389.409	-95	-127.957	-30,9	-32,9
2.500 ed oltre	11	55.159	16	79.457	-5	-24.298	-31,3	-30,6
TOTALE	**39.448**	**7.248.022**	**41.195**	**9.700.481**	**-1.747**	**-2.452.459**	**-4,2**	**-25,3**

CAPITOLO 2 - DATI PROVINCIALI

Universo Italia
Notizie generali sull'azienda

Tavola 2.1 - Aziende e relativa superficie totale e agricola utilizzata per forma giuridica, classe di superficie totale, classe di superficie agricola utilizzata e zona altimetrica *(superficie in ettari)*

CLASSI DI SUPERFICIE TOTALE CLASSI DI SAU ZONE ALTIMETRICHE	Persona fisica	SOCIETA'			Ente Pubblico	Totale
		Totale	DI CUI			
			Cooperativa	Per azioni		
		AZIENDE				
CLASSE DI SUPERFICIE TOTALE						
Senza terreno agrario	20	2	1	-	-	22
Meno di 1 ettaro	10.238	3	1	-	1	10.242
1 - 2	8.817	2	1	-	2	8.821
2 - 3	6.520	3	1	-	-	6.523
3 - 5	7.982	2	-	-	2	7.986
5 - 10	6.334	6	-	1	4	6.344
10 - 20	1.897	4	1	-	4	1.905
20 - 30	306	5	-	1	4	315
30 - 50	129	3	1	1	2	134
50 - 100	59	10	4	3	7	76
100 ed oltre	22	12	8	-	34	68
CLASSE DI SAU						
Senza superficie agricola utilizzata	99	5	1	-	6	110
Meno di 1 ettaro	15.386	3	2	-	2	15.391
1 - 2	9.115	4	-	2	3	9.122
2 - 3	5.561	3	1	-	1	5.565
3 - 5	5.915	3	-	-	4	5.922
5 - 10	4.529	6	-	-	10	4.545
10 - 20	1.340	2	1	-	8	1.350
20 - 30	233	3	-	1	2	238
30 - 50	85	2	1	1	6	93
50 - 100	44	12	6	2	2	58
100 ed oltre	17	9	6	-	16	42
ZONA ALTIMETRICA						
Montagna	4.517	15	9	-	26	4.558
Collina	37.807	37	9	6	34	37.878
Pianura	-	-	-	-	-	-
TOTALE	**42.324**	**52**	**18**	**6**	**60**	**42.436**

Tavola 2.1 segue - **Aziende e relativa superficie totale e agricola utilizzata per forma giuridica, classe di superficie totale, classe di superficie agricola utilizzata e zona altimetrica** *(superficie in ettari)*

CLASSI DI SUPERFICIE TOTALE CLASSI DI SAU ZONE ALTIMETRICHE	Persona fisica	SOCIETA'			Ente Pubblico	Totale
		Totale	DI CUI			
			Cooperativa	Per azioni		
			SUPERFICIE TOTALE			
CLASSE DI SUPERFICIE TOTALE						
Senza terreno agrario	-	-	-	-	-	-
Meno di 1 ettaro	5.232,85	1,56	0,70	-	0,70	5.235,11
1 - 2	12.154,29	2,63	1,43	-	3,20	12.160,12
2 - 3	15.299,66	8,52	2,75	-	-	15.308,18
3 - 5	29.783,48	7,90	-	-	7,30	29.798,68
5 - 10	42.131,88	46,21	-	6,00	34,64	42.212,73
10 - 20	24.423,46	57,02	18,75	-	51,12	24.531,60
20 - 30	7.192,33	116,44	-	25,00	101,82	7.410,59
30 - 50	4.629,08	106,00	44,00	32,00	78,00	4.813,08
50 - 100	3.990,18	688,75	266,00	208,19	522,15	5.201,08
100 ed oltre	5.533,62	3.441,36	2.317,14	-	27.524,77	36.499,75
CLASSE DI SAU						
Senza superficie agricola utilizzata	89,41	30,86	-	-	1.923,25	2.043,52
Meno di 1 ettaro	15.728,41	2,54	2,13	-	3,70	15.734,65
1 - 2	18.907,73	62,20	-	31,00	68,04	19.037,97
2 - 3	17.095,95	8,52	2,75	-	206,42	17.310,89
3 - 5	26.891,31	31,47	-	-	236,41	27.159,19
5 - 10	34.865,61	52,19	-	-	681,35	35.599,15
10 - 20	19.533,00	34,63	18,75	-	616,25	20.183,88
20 - 30	6.264,35	79,87	-	32,00	178,18	6.522,40
30 - 50	3.377,54	95,19	44,00	51,19	1.194,17	4.666,90
50 - 100	3.204,25	984,88	512,00	157,00	741,25	4.930,38
100 ed oltre	4.413,27	3.094,04	2.071,14	-	22.474,68	29.981,99
ZONA ALTIMETRICA						
Montagna	22.976,49	2.771,84	1.719,14	-	23.462,01	49.210,34
Collina	127.394,34	1.704,55	931,63	271,19	4.861,69	133.960,58
Pianura	-	-	-	-	-	-
TOTALE	**150.370,83**	**4.476,39**	**2.650,77**	**271,19**	**28.323,70**	**183.170,92**
			SUPERFICIE AGRICOLA UTILIZZATA			
CLASSE DI SUPERFICIE TOTALE						
Senza terreno agrario	-	-	-	-	-	-
Meno di 1 ettaro	4.223,05	0,90	0,70	-	0,65	4.224,60
1 - 2	9.350,30	1,33	0,13	-	2,50	9.354,13
2 - 3	11.544,21	7,40	2,40	-	-	11.551,61
3 - 5	22.717,46	7,90	-	-	4,06	22.729,42
5 - 10	34.318,46	35,24	-	1,50	23,90	34.377,60
10 - 20	20.638,25	43,06	17,75	-	44,11	20.725,42
20 - 30	6.224,18	50,79	-	1,00	61,23	6.336,20
30 - 50	3.924,90	70,50	43,00	26,00	46,00	4.041,40
50 - 100	3.323,46	637,79	262,00	196,69	80,69	4.041,94
100 ed oltre	4.159,43	2.797,12	1.987,75	-	10.935,94	17.892,49
CLASSE DI SAU						
Senza superficie agricola utilizzata	-	-	-	-	-	-
Meno di 1 ettaro	7.371,53	1,03	0,83	-	0,71	7.373,27
1 - 2	12.913,91	5,20	-	2,50	3,50	12.922,61
2 - 3	13.512,05	7,40	2,40	-	2,00	13.521,45
3 - 5	22.772,63	10,90	-	-	16,00	22.799,53
5 - 10	30.761,22	43,57	-	-	68,61	30.873,40
10 - 20	17.497,32	33,23	17,75	-	101,72	17.632,27
20 - 30	5.569,61	72,79	-	26,00	46,33	5.688,73
30 - 50	3.128,08	92,69	43,00	49,69	207,87	3.428,64
50 - 100	2.931,45	859,97	447,50	147,00	179,20	3.970,62
100 ed oltre	3.965,90	2.525,25	1.802,25	-	10.573,14	17.064,29
ZONA ALTIMETRICA						
Montagna	14.955,15	2.221,08	1.470,75	-	10.440,40	27.616,63
Collina	105.468,55	1.430,95	842,98	225,19	758,68	107.658,18
Pianura	-	-	-	-	-	-
TOTALE	**120.423,70**	**3.652,03**	**2.313,73**	**225,19**	**11.199,08**	**135.274,81**

Tavola 2.2 - Aziende e relativa superficie totale per classe di superficie totale e sistema di conduzione *(superficie in ettari)* - TOTALE

SISTEMI DI CONDUZIONE	CLASSI DI SUPERFICIE TOTALE								Totale
	Meno di 1	1 - 2	2 - 5	5 - 10	10 - 20	20 - 50	50 - 100	100 ed oltre	
				AZIENDE					
CONDUZIONE DIRETTA DEL COLTIVATORE	10.173	8.743	14.353	6.220	1.845	406	49	16	41.805
Con solo manodopera familiare	9.039	7.465	12.095	4.801	1.353	285	26	10	35.074
su terreni in proprietà	*8.772*	*7.099*	*10.995*	*3.783*	*759*	*118*	*18*	*8*	*31.552*
su terreni in affitto	*130*	*103*	*93*	*45*	*10*	*6*	-	-	*387*
su terreni parte in proprietà e parte in affitto	*137*	*263*	*1.007*	*973*	*584*	*161*	*8*	*2*	*3.135*
Con manodopera familiare prevalente	911	1.035	1.907	1.260	388	77	10	4	5.592
su terreni in proprietà	*880*	*989*	*1.753*	*1.010*	*255*	*46*	*4*	*2*	*4.939*
su terreni in affitto	*16*	*11*	*15*	*15*	*10*	*2*	-	-	*69*
su terreni parte in proprietà e parte in affitto	*15*	*35*	*139*	*235*	*123*	*29*	*6*	*2*	*584*
Con manodopera extrafamiliare prevalente	223	243	351	159	104	44	13	2	1.139
su terreni in proprietà	*223*	*240*	*345*	*156*	*99*	*39*	*12*	*2*	*1.116*
su terreni in affitto	-	*2*	*2*	-	*1*	-	-	-	*5*
su terreni parte in proprietà e parte in affitto	-	*1*	*4*	*3*	*4*	*5*	*1*	-	*18*
CONDUZIONE CON SALARIATI E/O COMPARTECIPANTI (IN ECONOMIA)	45	45	77	54	21	36	27	52	357
su terreni in proprietà	*45*	*45*	*74*	*49*	*18*	*33*	*23*	*38*	*325*
su terreni in affitto	-	-	*3*	*4*	-	-	*1*	*5*	*13*
su terreni parte in proprietà e parte in affitto	-	-	-	*1*	*3*	*3*	*3*	*9*	*19*
CONDUZIONE A COLONIA PARZIARIA APPODERATA (MEZZADRIA)	12	25	70	69	38	7	-	-	221
su terreni in proprietà	*12*	*20*	*58*	*58*	*24*	*4*	-	-	*176*
su terreni in affitto	-	*3*	*11*	*10*	*13*	*3*	-	-	*40*
su terreni parte in proprietà e parte in affitto	-	*2*	*1*	*1*	*1*	-	-	-	*5*
ALTRA FORMA DI CONDUZIONE	12	8	9	1	1	-	-	-	31
su terreni in proprietà	*12*	*8*	*8*	*1*	*1*	-	-	-	*30*
su terreni in affitto	-	-	-	-	-	-	-	-	-
su terreni parte in proprietà e parte in affitto	-	-	*1*	-	-	-	-	-	*1*
TOTALE	**10.242**	**8.821**	**14.509**	**6.344**	**1.905**	**449**	**76**	**68**	**42.414**
su terreni in proprietà	**9.944**	**8.401**	**13.233**	**5.057**	**1.156**	**240**	**57**	**50**	**38.138**
su terreni in affitto	**146**	**119**	**124**	**74**	**34**	**11**	**1**	**5**	**514**
su terreni parte in proprietà e parte in affitto	**152**	**301**	**1.152**	**1.213**	**715**	**198**	**18**	**13**	**3.762**
				SUPERFICIE TOTALE					
CONDUZIONE DIRETTA DEL COLTIVATORE	5.195,30	12.051,93	44.588,73	41.373,46	23.718,40	10.991,39	3.223,51	3.773,30	144.916,02
Con solo manodopera familiare	4.564,27	10.264,26	37.412,65	31.693,19	17.419,33	7.678,47	1.684,17	2.609,65	113.325,99
su terreni in proprietà	*4.408,75*	*9.752,28*	*33.733,16*	*24.615,69*	*9.489,06*	*3.195,07*	*1.196,49*	*2.276,95*	*88.667,45*
su terreni in affitto	*67,99*	*132,77*	*287,78*	*315,07*	*125,13*	*148,47*	-	-	*1.077,21*
su terreni parte in proprietà e parte in affitto	*87,53*	*379,21*	*3.391,71*	*6.762,43*	*7.805,14*	*4.334,93*	*487,68*	*332,70*	*23.581,33*
Con manodopera familiare prevalente	503,36	1.453,26	6.097,49	8.599,67	4.926,00	2.020,36	659,90	663,15	24.923,19
su terreni in proprietà	*486,48*	*1.390,66*	*5.578,46*	*6.788,96*	*3.202,45*	*1.218,07*	*297,45*	*360,50*	*19.323,03*
su terreni in affitto	*7,96*	*13,28*	*44,76*	*106,80*	*143,99*	*43,00*	-	-	*359,79*
su terreni parte in proprietà e parte in affitto	*8,92*	*49,32*	*474,27*	*1.703,91*	*1.579,56*	*759,29*	*362,45*	*302,65*	*5.240,37*
Con manodopera extrafamiliare prevalente	127,67	334,41	1.078,59	1.080,60	1.373,07	1.292,56	879,44	500,50	6.666,84
su terreni in proprietà	*127,67*	*330,56*	*1.059,15*	*1.058,60*	*1.301,55*	*1.175,06*	*824,44*	*500,50*	*6.377,53*
su terreni in affitto	-	*2,25*	*6,90*	-	*17,10*	-	-	-	*26,25*
su terreni parte in proprietà e parte in affitto	-	*1,60*	*12,54*	*22,00*	*54,42*	*117,50*	*55,00*	-	*263,06*
CONDUZIONE CON SALARIATI E/O COMPARTECIPANTI (IN ECONOMIA)	25,55	63,91	252,52	372,23	283,00	1.056,63	1.977,57	32.726,45	36.757,86
su terreni in proprietà	*25,55*	*63,91*	*241,72*	*329,59*	*234,62*	*966,66*	*1.727,07*	*27.239,36*	*30.828,48*
su terreni in affitto	-	-	*10,80*	*33,80*	-	-	*50,00*	*2.842,63*	*2.937,23*
su terreni parte in proprietà e parte in affitto	-	-	-	*8,84*	*48,38*	*89,97*	*200,50*	*2.644,46*	*2.992,15*
CONDUZIONE A COLONIA PARZIARIA APPODERATA (MEZZADRIA)	7,72	34,44	238,59	459,84	519,20	175,65	-	-	1.435,44
su terreni in proprietà	*7,72*	*26,94*	*197,36*	*386,25*	*328,84*	*109,75*	-	-	*1.056,86*
su terreni in affitto	-	*4,10*	*38,03*	*66,89*	*174,37*	*65,90*	-	-	*349,29*
su terreni parte in proprietà e parte in affitto	-	*3,40*	*3,20*	*6,70*	*15,99*	-	-	-	*29,29*
ALTRA FORMA DI CONDUZIONE	6,54	9,84	27,02	7,20	11,00	-	-	-	61,60
su terreni in proprietà	*6,54*	*9,84*	*24,45*	*7,20*	*11,00*	-	-	-	*59,03*
su terreni in affitto	-	-	-	-	-	-	-	-	-
su terreni parte in proprietà e parte in affitto	-	-	*2,57*	-	-	-	-	-	*2,57*
TOTALE	**5.235,11**	**12.160,12**	**45.106,86**	**42.212,73**	**24.531,60**	**12.223,67**	**5.201,08**	**36.499,75**	**183.170,92**
su terreni in proprietà	**5.062,71**	**11.574,19**	**40.834,30**	**33.186,29**	**14.567,52**	**6.664,61**	**4.045,45**	**30.377,31**	**146.312,38**
su terreni in affitto	**75,95**	**152,40**	**388,27**	**522,56**	**460,59**	**257,37**	**50,00**	**2.842,63**	**4.749,77**
su terreni parte in proprietà e parte in affitto	**96,45**	**433,53**	**3.884,29**	**8.503,88**	**9.503,49**	**5.301,69**	**1.105,63**	**3.279,81**	**32.108,77**

Tavola 2.2 segue - **Aziende e relativa superficie totale per classe di superficie totale e sistema di conduzione** *(superficie in ettari)* - MONTAGNA

SISTEMI DI CONDUZIONE	CLASSI DI SUPERFICIE TOTALE								Totale
	Meno di 1	1 - 2	2 - 5	5 - 10	10 - 20	20 - 50	50 - 100	100 ed oltre	
				AZIENDE					
CONDUZIONE DIRETTA DEL COLTIVATORE	550	777	1.877	882	309	89	9	9	4.502
Con solo manodopera familiare	495	718	1.670	670	265	76	8	7	3.909
su terreni in proprietà	*477*	*698*	*1.578*	*545*	*122*	*19*	*3*	*5*	*3.447*
su terreni in affitto	*12*	*4*	*6*	*1*	*1*	*2*	-	-	*26*
su terreni parte in proprietà e parte in affitto	*6*	*16*	*86*	*124*	*142*	*55*	*5*	*2*	*436*
Con manodopera familiare prevalente	20	37	185	209	37	13	-	2	503
su terreni in proprietà	*20*	*37*	*172*	*167*	*22*	*7*	-	*1*	*426*
su terreni in affitto	-	-	-	*1*	-	-	-	-	*1*
su terreni parte in proprietà e parte in affitto	-	-	*13*	*41*	*15*	*6*	-	*1*	*76*
Con manodopera extrafamiliare prevalente	35	22	22	3	7	-	1	-	90
su terreni in proprietà	*35*	*22*	*22*	*3*	*7*	-	*1*	-	*90*
su terreni in affitto	-	-	-	-	-	-	-	-	-
su terreni parte in proprietà e parte in affitto	-	-	-	-	-	-	-	-	-
CONDUZIONE CON SALARIATI E/O COMPARTECIPANTI (IN ECONOMIA)	1	-	2	1	-	7	6	29	46
su terreni in proprietà	*1*	-	*2*	*1*	-	*4*	*5*	*21*	*34*
su terreni in affitto	-	-	-	-	-	-	*1*	*4*	*5*
su terreni parte in proprietà e parte in affitto	-	-	-	-	-	*3*	-	*4*	*7*
CONDUZIONE A COLONIA PARZIARIA APPODERATA (MEZZADRIA)	-	-	-	1	1	-	-	-	2
su terreni in proprietà	-	-	-	*1*	-	-	-	-	*1*
su terreni in affitto	-	-	-	-	-	-	-	-	-
su terreni parte in proprietà e parte in affitto	-	-	-	-	*1*	-	-	-	*1*
ALTRA FORMA DI CONDUZIONE	-	-	-	-	-	-	-	-	-
su terreni in proprietà	-	-	-	-	-	-	-	-	-
su terreni in affitto	-	-	-	-	-	-	-	-	-
su terreni parte in proprietà e parte in affitto	-	-	-	-	-	-	-	-	-
TOTALE	**551**	**777**	**1.879**	**884**	**310**	**96**	**15**	**38**	**4.550**
su terreni in proprietà	**533**	**757**	**1.774**	**717**	**151**	**30**	**9**	**27**	**3.998**
su terreni in affitto	**12**	**4**	**6**	**2**	**1**	**2**	**1**	**4**	**32**
su terreni parte in proprietà e parte in affitto	**6**	**16**	**99**	**165**	**158**	**64**	**5**	**7**	**520**
				SUPERFICIE TOTALE					
CONDUZIONE DIRETTA DEL COLTIVATORE	289,02	1.083,25	5.943,50	5.882,29	4.163,82	2.469,87	584,26	2.283,05	22.699,06
Con solo manodopera familiare	262,35	998,92	5.229,30	4.469,55	3.610,12	2.130,15	488,26	1.982,05	19.170,70
su terreni in proprietà	*252,49*	*970,90*	*4.924,19*	*3.555,87*	*1.588,98*	*524,90*	*171,59*	*1.649,35*	*13.638,27*
su terreni in affitto	*6,56*	*5,10*	*15,93*	*6,00*	*10,00*	*58,98*	-	-	*102,57*
su terreni parte in proprietà e parte in affitto	*3,30*	*22,92*	*289,18*	*907,68*	*2.011,14*	*1.546,27*	*316,67*	*332,70*	*5.429,86*
Con manodopera familiare prevalente	10,93	53,07	647,55	1.387,87	461,68	339,72	-	301,00	3.201,82
su terreni in proprietà	*10,93*	*53,07*	*597,10*	*1.097,12*	*262,56*	*184,72*	-	*135,00*	*2.340,50*
su terreni in affitto	-	-	-	*7,10*	-	-	-	-	*7,10*
su terreni parte in proprietà e parte in affitto	-	-	*50,45*	*283,65*	*199,12*	*155,00*	-	*166,00*	*854,22*
Con manodopera extrafamiliare prevalente	15,74	31,26	66,65	24,87	92,02	-	96,00	-	326,54
su terreni in proprietà	*15,74*	*31,26*	*66,65*	*24,87*	*92,02*	-	*96,00*	-	*326,54*
su terreni in affitto	-	-	-	-	-	-	-	-	-
su terreni parte in proprietà e parte in affitto	-	-	-	-	-	-	-	-	-
CONDUZIONE CON SALARIATI E/O COMPARTECIPANTI (IN ECONOMIA)	0,45	-	9,14	8,48	-	197,32	490,13	25.784,52	26.490,04
su terreni in proprietà	*0,45*	-	*9,14*	*8,48*	-	*107,35*	*440,13*	*21.460,75*	*22.026,30*
su terreni in affitto	-	-	-	-	-	-	*50,00*	*2.722,63*	*2.772,63*
su terreni parte in proprietà e parte in affitto	-	-	-	-	-	*89,97*	-	*1.601,14*	*1.691,11*
CONDUZIONE A COLONIA PARZIARIA APPODERATA (MEZZADRIA)	-	-	-	5,25	15,99	-	-	-	21,24
su terreni in proprietà	-	-	-	*5,25*	-	-	-	-	*5,25*
su terreni in affitto	-	-	-	-	-	-	-	-	-
su terreni parte in proprietà e parte in affitto	-	-	-	-	*15,99*	-	-	-	*15,99*
ALTRA FORMA DI CONDUZIONE	-	-	-	-	-	-	-	-	-
su terreni in proprietà	-	-	-	-	-	-	-	-	-
su terreni in affitto	-	-	-	-	-	-	-	-	-
su terreni parte in proprietà e parte in affitto	-	-	-	-	-	-	-	-	-
TOTALE	**289,47**	**1.083,25**	**5.952,64**	**5.896,02**	**4.179,81**	**2.667,19**	**1.074,39**	**28.067,57**	**49.210,34**
su terreni in proprietà	**279,61**	**1.055,23**	**5.597,08**	**4.691,59**	**1.943,56**	**816,97**	**707,72**	**23.245,10**	**38.336,86**
su terreni in affitto	**6,56**	**5,10**	**15,93**	**13,10**	**10,00**	**58,98**	**50,00**	**2.722,63**	**2.882,30**
su terreni parte in proprietà e parte in affitto	**3,30**	**22,92**	**339,63**	**1.191,33**	**2.226,25**	**1.791,24**	**316,67**	**2.099,84**	**7.991,18**

Tavola 2.2 segue - **Aziende e relativa superficie totale per classe di superficie totale e sistema di conduzione** *(superficie in ettari)* - COLLINA

SISTEMI DI CONDUZIONE	CLASSI DI SUPERFICIE TOTALE								Totale
	Meno di 1	1 - 2	2 - 5	5 - 10	10 - 20	20 - 50	50 - 100	100 ed oltre	
				AZIENDE					
CONDUZIONE DIRETTA DEL COLTIVATORE	9.623	7.966	12.476	5.338	1.536	317	40	7	37.303
Con solo manodopera familiare	8.544	6.747	10.425	4.131	1.088	209	18	3	31.165
su terreni in proprietà	*8.295*	*6.401*	*9.417*	*3.238*	*637*	*99*	*15*	*3*	*28.105*
su terreni in affitto	*118*	*99*	*87*	*44*	*9*	*4*	-	-	*361*
su terreni parte in proprietà e parte in affitto	*131*	*247*	*921*	*849*	*442*	*106*	*3*	-	*2.699*
Con manodopera familiare prevalente	891	998	1.722	1.051	351	64	10	2	5.089
su terreni in proprietà	*860*	*952*	*1.581*	*843*	*233*	*39*	*4*	*1*	*4.513*
su terreni in affitto	*16*	*11*	*15*	*14*	*10*	*2*	-	-	*68*
su terreni parte in proprietà e parte in affitto	*15*	*35*	*126*	*194*	*108*	*23*	*6*	*1*	*508*
Con manodopera extrafamiliare prevalente	188	221	329	156	97	44	12	2	1.049
su terreni in proprietà	*188*	*218*	*323*	*153*	*92*	*39*	*11*	*2*	*1.026*
su terreni in affitto	-	*2*	*2*	-	*1*	-	-	-	*5*
su terreni parte in proprietà e parte in affitto	-	*1*	*4*	*3*	*4*	*5*	*1*	-	*18*
CONDUZIONE CON SALARIATI E/O COMPARTECIPANTI (IN ECONOMIA)	44	45	75	53	21	29	21	23	311
su terreni in proprietà	*44*	*45*	*72*	*48*	*18*	*29*	*18*	*17*	*291*
su terreni in affitto	-	-	*3*	*4*	-	-	-	*1*	*8*
su terreni parte in proprietà e parte in affitto	-	-	-	*1*	*3*	-	*3*	*5*	*12*
CONDUZIONE A COLONIA PARZIARIA APPODERATA (MEZZADRIA)	12	25	70	68	37	7	-	-	219
su terreni in proprietà	*12*	*20*	*58*	*57*	*24*	*4*	-	-	*175*
su terreni in affitto	-	*3*	*11*	*10*	*13*	*3*	-	-	*40*
su terreni parte in proprietà e parte in affitto	-	*2*	*1*	*1*	-	-	-	-	*4*
ALTRA FORMA DI CONDUZIONE	12	8	9	1	1	-	-	-	31
su terreni in proprietà	*12*	*8*	*8*	*1*	*1*	-	-	-	*30*
su terreni in affitto	-	-	-	-	-	-	-	-	-
su terreni parte in proprietà e parte in affitto	-	-	*1*	-	-	-	-	-	*1*
TOTALE	**9.691**	**8.044**	**12.630**	**5.460**	**1.595**	**353**	**61**	**30**	**37.864**
su terreni in proprietà	**9.411**	**7.644**	**11.459**	**4.340**	**1.005**	**210**	**48**	**23**	**34.140**
su terreni in affitto	**134**	**115**	**118**	**72**	**33**	**9**	-	**1**	**482**
su terreni parte in proprietà e parte in affitto	**146**	**285**	**1.053**	**1.048**	**557**	**134**	**13**	**6**	**3.242**
				SUPERFICIE TOTALE					
CONDUZIONE DIRETTA DEL COLTIVATORE	4.906,28	10.968,68	38.645,23	35.491,17	19.554,58	8.521,52	2.639,25	1.490,25	122.216,96
Con solo manodopera familiare	4.301,92	9.265,34	32.183,35	27.223,64	13.809,21	5.548,32	1.195,91	627,60	94.155,29
su terreni in proprietà	*4.156,26*	*8.781,38*	*28.808,97*	*21.059,82*	*7.900,08*	*2.670,17*	*1.024,90*	*627,60*	*75.029,18*
su terreni in affitto	*61,43*	*127,67*	*271,85*	*309,07*	*115,13*	*89,49*	-	-	*974,64*
su terreni parte in proprietà e parte in affitto	*84,23*	*356,29*	*3.102,53*	*5.854,75*	*5.794,00*	*2.788,66*	*171,01*	-	*18.151,47*
Con manodopera familiare prevalente	492,43	1.400,19	5.449,94	7.211,80	4.464,32	1.680,64	659,90	362,15	21.721,37
su terreni in proprietà	*475,55*	*1.337,59*	*4.981,36*	*5.691,84*	*2.939,89*	*1.033,35*	*297,45*	*225,50*	*16.982,53*
su terreni in affitto	*7,96*	*13,28*	*44,76*	*99,70*	*143,99*	*43,00*	-	-	*352,69*
su terreni parte in proprietà e parte in affitto	*8,92*	*49,32*	*423,82*	*1.420,26*	*1.380,44*	*604,29*	*362,45*	*136,65*	*4.386,15*
Con manodopera extrafamiliare prevalente	111,93	303,15	1.011,94	1.055,73	1.281,05	1.292,56	783,44	500,50	6.340,30
su terreni in proprietà	*111,93*	*299,30*	*992,50*	*1.033,73*	*1.209,53*	*1.175,06*	*728,44*	*500,50*	*6.050,99*
su terreni in affitto	-	*2,25*	*6,90*	-	*17,10*	-	-	-	*26,25*
su terreni parte in proprietà e parte in affitto	-	*1,60*	*12,54*	*22,00*	*54,42*	*117,50*	*55,00*	-	*263,06*
CONDUZIONE CON SALARIATI E/O COMPARTECIPANTI (IN ECONOMIA)	25,10	63,91	243,38	363,75	283,00	859,31	1.487,44	6.941,93	10.267,82
su terreni in proprietà	*25,10*	*63,91*	*232,58*	*321,11*	*234,62*	*859,31*	*1.286,94*	*5.778,61*	*8.802,18*
su terreni in affitto	-	-	*10,80*	*33,80*	-	-	-	*120,00*	*164,60*
su terreni parte in proprietà e parte in affitto	-	-	-	*8,84*	*48,38*	-	*200,50*	*1.043,32*	*1.301,04*
CONDUZIONE A COLONIA PARZIARIA APPODERATA (MEZZADRIA)	7,72	34,44	238,59	454,59	503,21	175,65	-	-	1.414,20
su terreni in proprietà	*7,72*	*26,94*	*197,36*	*381,00*	*328,84*	*109,75*	-	-	*1.051,61*
su terreni in affitto	-	*4,10*	*38,03*	*66,89*	*174,37*	*65,90*	-	-	*349,29*
su terreni parte in proprietà e parte in affitto	-	*3,40*	*3,20*	*6,70*	-	-	-	-	*13,30*
ALTRA FORMA DI CONDUZIONE	6,54	9,84	27,02	7,20	11,00	-	-	-	61,60
su terreni in proprietà	*6,54*	*9,84*	*24,45*	*7,20*	*11,00*	-	-	-	*59,03*
su terreni in affitto	-	-	-	-	-	-	-	-	-
su terreni parte in proprietà e parte in affitto	-	-	*2,57*	-	-	-	-	-	*2,57*
TOTALE	**4.945,64**	**11.076,87**	**39.154,22**	**36.316,71**	**20.351,79**	**9.556,48**	**4.126,69**	**8.432,18**	**133.960,58**
su terreni in proprietà	**4.783,10**	**10.518,96**	**35.237,22**	**28.494,70**	**12.623,96**	**5.847,64**	**3.337,73**	**7.132,21**	**107.975,52**
su terreni in affitto	**69,39**	**147,30**	**372,34**	**509,46**	**450,59**	**198,39**	-	**120,00**	**1.867,47**
su terreni parte in proprietà e parte in affitto	**93,15**	**410,61**	**3.544,66**	**7.312,55**	**7.277,24**	**3.510,45**	**788,96**	**1.179,97**	**24.117,59**

Tavola 2.3 - Aziende e relativa superficie agricola utilizzata per classe di superficie agricola utilizzata e sistema di conduzione *(superficie in ettari)* - TOTALE

SISTEMI DI CONDUZIONE	CLASSI DI SUPERFICIE AGRICOLA UTILIZZATA								Totale
	Meno di 1	1 - 2	2 - 5	5 - 10	10 - 20	20 - 50	50 - 100	100 ed oltre	
				AZIENDE					
CONDUZIONE DIRETTA DEL COLTIVATORE	15.295	9.030	11.329	4.430	1.301	294	36	12	41.727
Con solo manodopera familiare	13.518	7.590	9.374	3.344	942	205	17	7	34.997
su terreni in proprietà	*13.162*	*7.153*	*8.231*	*2.449*	*449*	*77*	*13*	*5*	*31.539*
su terreni in affitto	*175*	*101*	*94*	*37*	*10*	*4*	-	-	*421*
su terreni parte in proprietà e parte in affitto	*181*	*336*	*1.049*	*858*	*483*	*124*	*4*	*2*	*3.037*
Con manodopera familiare prevalente	1.416	1.193	1.670	962	283	56	7	4	5.591
su terreni in proprietà	*1.374*	*1.122*	*1.512*	*739*	*169*	*31*	*3*	*2*	*4.952*
su terreni in affitto	*21*	*11*	*17*	*10*	*12*	*1*	-	-	*72*
su terreni parte in proprietà e parte in affitto	*21*	*60*	*141*	*213*	*102*	*24*	*4*	*2*	*567*
Con manodopera extrafamiliare prevalente	361	247	285	124	76	33	12	1	1.139
su terreni in proprietà	*359*	*244*	*281*	*120*	*70*	*29*	*12*	*1*	*1.116*
su terreni in affitto	*1*	*2*	*1*	-	*1*	-	-	-	*5*
su terreni parte in proprietà e parte in affitto	*1*	*1*	*3*	*4*	*5*	*4*	-	-	*18*
CONDUZIONE CON SALARIATI E/O COMPARTECIPANTI (IN ECONOMIA)	64	56	76	45	22	32	22	30	347
su terreni in proprietà	*63*	*56*	*73*	*41*	*20*	*29*	*14*	*20*	*316*
su terreni in affitto	*1*	-	*2*	*4*	*1*	-	*4*	*6*	*18*
su terreni parte in proprietà e parte in affitto	-	-	*1*	-	*1*	*3*	*4*	*4*	*13*
CONDUZIONE A COLONIA PARZIARIA APPODERATA (MEZZADRIA)	15	29	76	69	27	5	-	-	221
su terreni in proprietà	*15*	*24*	*63*	*55*	*16*	*3*	-	-	*176*
su terreni in affitto	-	*4*	*12*	*13*	*11*	*2*	-	-	*42*
su terreni parte in proprietà e parte in affitto	-	*1*	*1*	*1*	-	-	-	-	*3*
ALTRA FORMA DI CONDUZIONE	17	7	6	1	-	-	-	-	31
su terreni in proprietà	*17*	*7*	*5*	*1*	-	-	-	-	*30*
su terreni in affitto	-	-	*1*	-	-	-	-	-	*1*
su terreni parte in proprietà e parte in affitto	-	-	-	-	-	-	-	-	-
TOTALE	**15.391**	**9.122**	**11.487**	**4.545**	**1.350**	**331**	**58**	**42**	**42.326**
su terreni in proprietà	**14.990**	**8.606**	**10.165**	**3.405**	**724**	**169**	**42**	**28**	**38.129**
su terreni in affitto	**198**	**118**	**127**	**64**	**35**	**7**	**4**	**6**	**559**
su terreni parte in proprietà e parte in affitto	**203**	**398**	**1.195**	**1.076**	**591**	**155**	**12**	**8**	**3.638**
				SUPERFICIE AGRICOLA UTILIZZATA					
CONDUZIONE DIRETTA DEL COLTIVATORE	7.320,25	12.796,77	35.794,67	30.077,92	16.934,21	8.017,18	2.397,28	2.556,44	115.894,72
Con solo manodopera familiare	6.384,60	10.751,37	29.463,67	22.640,20	12.325,71	5.612,32	1.144,89	1.602,27	89.925,03
su terreni in proprietà	*6.181,70*	*10.110,31*	*25.590,52*	*16.264,13*	*5.702,43*	*2.098,38*	*881,92*	*1.274,57*	*68.103,96*
su terreni in affitto	*90,49*	*135,35*	*302,71*	*265,59*	*146,19*	*103,98*	-	-	*1.044,31*
su terreni parte in proprietà e parte in affitto	*112,41*	*505,71*	*3.570,44*	*6.110,48*	*6.477,09*	*3.409,96*	*262,97*	*327,70*	*20.776,76*
Con manodopera familiare prevalente	752,89	1.706,88	5.440,29	6.587,43	3.600,63	1.437,81	471,94	570,67	20.568,54
su terreni in proprietà	*728,24*	*1.603,56*	*4.864,22*	*4.976,60*	*2.142,56*	*769,50*	*230,25*	*270,60*	*15.585,53*
su terreni in affitto	*11,46*	*13,46*	*56,33*	*72,24*	*174,92*	*22,00*	-	-	*350,41*
su terreni parte in proprietà e parte in affitto	*13,19*	*89,86*	*519,74*	*1.538,59*	*1.283,15*	*646,31*	*241,69*	*300,07*	*4.632,60*
Con manodopera extrafamiliare prevalente	182,76	338,52	890,71	850,29	1.007,87	967,05	780,45	383,50	5.401,15
su terreni in proprietà	*181,21*	*334,27*	*878,26*	*820,91*	*917,45*	*848,35*	*780,45*	*383,50*	*5.144,40*
su terreni in affitto	*0,95*	*2,80*	*4,50*	-	*17,00*	-	-	-	*25,25*
su terreni parte in proprietà e parte in affitto	*0,60*	*1,45*	*7,95*	*29,38*	*73,42*	*118,70*	-	-	*231,50*
CONDUZIONE CON SALARIATI E/O COMPARTECIPANTI (IN ECONOMIA)	34,90	76,61	248,02	311,09	318,60	972,34	1.573,34	14.507,85	18.042,75
su terreni in proprietà	*34,84*	*76,61*	*236,42*	*283,36*	*284,05*	*884,05*	*968,17*	*10.917,76*	*13.685,26*
su terreni in affitto	*0,06*	-	*7,50*	*27,73*	*17,75*	-	*323,20*	*2.696,84*	*3.073,08*
su terreni parte in proprietà e parte in affitto	-	-	*4,10*	-	*16,80*	*88,29*	*281,97*	*893,25*	*1.284,41*
CONDUZIONE A COLONIA PARZIARIA APPODERATA (MEZZADRIA)	9,01	39,71	261,73	477,89	379,46	127,85	-	-	1.295,65
su terreni in proprietà	*9,01*	*32,45*	*219,28*	*374,18*	*225,75*	*84,85*	-	-	*945,52*
su terreni in affitto	-	*5,78*	*39,33*	*94,57*	*153,71*	*43,00*	-	-	*336,39*
su terreni parte in proprietà e parte in affitto	-	*1,48*	*3,12*	*9,14*	-	-	-	-	*13,74*
ALTRA FORMA DI CONDUZIONE	9,11	9,52	16,56	6,50	-	-	-	-	41,69
su terreni in proprietà	*9,11*	*9,52*	*14,06*	*6,50*	-	-	-	-	*39,19*
su terreni in affitto	-	-	*2,50*	-	-	-	-	-	*2,50*
su terreni parte in proprietà e parte in affitto	-	-	-	-	-	-	-	-	-
TOTALE	**7.373,27**	**12.922,61**	**36.320,98**	**30.873,40**	**17.632,27**	**9.117,37**	**3.970,62**	**17.064,29**	**135.274,81**
su terreni in proprietà	**7.144,11**	**12.166,72**	**31.802,76**	**22.725,68**	**9.272,24**	**4.685,13**	**2.860,79**	**12.846,43**	**103.503,86**
su terreni in affitto	**102,96**	**157,39**	**412,87**	**460,13**	**509,57**	**168,98**	**323,20**	**2.696,84**	**4.831,94**
su terreni parte in proprietà e parte in affitto	**126,20**	**598,50**	**4.105,35**	**7.687,59**	**7.850,46**	**4.263,26**	**786,63**	**1.521,02**	**26.939,01**

Tavola 2.3 segue - **Aziende e relativa superficie agricola utilizzata per classe di superficie agricola utilizzata e sistema di conduzione** *(superficie in ettari)* - MONTAGNA

SISTEMI DI CONDUZIONE	CLASSI DI SUPERFICIE AGRICOLA UTILIZZATA								Totale
	Meno di 1	1 - 2	2 - 5	5 - 10	10 - 20	20 - 50	50 - 100	100 ed oltre	
				AZIENDE					
CONDUZIONE DIRETTA DEL COLTIVATORE	1.669	948	1.163	464	181	60	6	8	4.499
Con solo manodopera familiare	1.542	863	950	328	162	50	5	6	3.906
su terreni in proprietà	*1.508*	*822*	*849*	*222*	*39*	*7*	*2*	*4*	*3.453*
su terreni in affitto	*22*	*6*	*4*	*1*	*1*	*2*	-	-	*36*
su terreni parte in proprietà e parte in affitto	*12*	*35*	*97*	*105*	*122*	*41*	*3*	*2*	*417*
Con manodopera familiare prevalente	71	72	198	132	18	10	-	2	503
su terreni in proprietà	*71*	*67*	*180*	*95*	*8*	*4*	-	*1*	*426*
su terreni in affitto	-	-	-	*1*	-	-	-	-	*1*
su terreni parte in proprietà e parte in affitto	-	*5*	*18*	*36*	*10*	*6*	-	*1*	*76*
Con manodopera extrafamiliare prevalente	56	13	15	4	1	-	1	-	90
su terreni in proprietà	*56*	*13*	*15*	*4*	*1*	-	*1*	-	*90*
su terreni in affitto	-	-	-	-	-	-	-	-	-
su terreni parte in proprietà e parte in affitto	-	-	-	-	-	-	-	-	-
CONDUZIONE CON SALARIATI E/O COMPARTECIPANTI (IN ECONOMIA)	-	-	2	5	2	9	6	20	44
su terreni in proprietà	-	-	*2*	*5*	*2*	*6*	*3*	*14*	*32*
su terreni in affitto	-	-	-	-	-	-	*2*	*5*	*7*
su terreni parte in proprietà e parte in affitto	-	-	-	-	-	*3*	*1*	*1*	*5*
CONDUZIONE A COLONIA PARZIARIA APPODERATA (MEZZADRIA)	-	-	1	1	-	-	-	-	2
su terreni in proprietà	-	-	*1*	-	-	-	-	-	*1*
su terreni in affitto	-	-	-	-	-	-	-	-	-
su terreni parte in proprietà e parte in affitto	-	-	-	*1*	-	-	-	-	*1*
ALTRA FORMA DI CONDUZIONE	-	-	-	-	-	-	-	-	-
su terreni in proprietà	-	-	-	-	-	-	-	-	-
su terreni in affitto	-	-	-	-	-	-	-	-	-
su terreni parte in proprietà e parte in affitto	-	-	-	-	-	-	-	-	-
TOTALE	**1.669**	**948**	**1.166**	**470**	**183**	**69**	**12**	**28**	**4.545**
su terreni in proprietà	**1.635**	**902**	**1.047**	**326**	**50**	**17**	**6**	**19**	**4.002**
su terreni in affitto	**22**	**6**	**4**	**2**	**1**	**2**	**2**	**5**	**44**
su terreni parte in proprietà e parte in affitto	**12**	**40**	**115**	**142**	**132**	**50**	**4**	**4**	**499**
				SUPERFICIE AGRICOLA UTILIZZATA					
CONDUZIONE DIRETTA DEL COLTIVATORE	762,01	1.283,80	3.665,58	3.109,22	2.393,26	1.666,33	374,03	1.586,27	14.840,50
Con solo manodopera familiare	710,32	1.159,60	2.921,20	2.222,32	2.163,02	1.419,15	315,03	1.297,27	12.207,91
su terreni in proprietà	*693,68*	*1.099,88*	*2.583,10*	*1.447,37*	*505,88*	*165,06*	*111,56*	*969,57*	*7.576,10*
su terreni in affitto	*10,40*	*7,50*	*9,65*	*6,00*	*10,00*	*57,48*	-	-	*101,03*
su terreni parte in proprietà e parte in affitto	*6,24*	*52,22*	*328,45*	*768,95*	*1.647,14*	*1.196,61*	*203,47*	*327,70*	*4.530,78*
Con manodopera familiare prevalente	31,06	107,05	702,73	858,40	217,54	247,18	-	289,00	2.452,96
su terreni in proprietà	*31,06*	*98,45*	*630,19*	*605,30*	*94,41*	*99,09*	-	*125,00*	*1.683,50*
su terreni in affitto	-	-	-	*6,79*	-	-	-	-	*6,79*
su terreni parte in proprietà e parte in affitto	-	*8,60*	*72,54*	*246,31*	*123,13*	*148,09*	-	*164,00*	*762,67*
Con manodopera extrafamiliare prevalente	20,63	17,15	41,65	28,50	12,70	-	59,00	-	179,63
su terreni in proprietà	*20,63*	*17,15*	*41,65*	*28,50*	*12,70*	-	*59,00*	-	*179,63*
su terreni in affitto	-	-	-	-	-	-	-	-	-
su terreni parte in proprietà e parte in affitto	-	-	-	-	-	-	-	-	-
CONDUZIONE CON SALARIATI E/O COMPARTECIPANTI (IN ECONOMIA)	-	-	5,32	33,34	27,43	262,10	486,70	11.947,22	12.762,11
su terreni in proprietà	-	-	*5,32*	*33,34*	*27,43*	*173,81*	*247,00*	*9.209,13*	*9.696,03*
su terreni in affitto	-	-	-	-	-	-	*144,20*	*2.577,84*	*2.722,04*
su terreni parte in proprietà e parte in affitto	-	-	-	-	-	*88,29*	*95,50*	*160,25*	*344,04*
CONDUZIONE A COLONIA PARZIARIA APPODERATA (MEZZADRIA)	-	-	4,88	9,14	-	-	-	-	14,02
su terreni in proprietà	-	-	*4,88*	-	-	-	-	-	*4,88*
su terreni in affitto	-	-	-	-	-	-	-	-	-
su terreni parte in proprietà e parte in affitto	-	-	-	*9,14*	-	-	-	-	*9,14*
ALTRA FORMA DI CONDUZIONE	-	-	-	-	-	-	-	-	-
su terreni in proprietà	-	-	-	-	-	-	-	-	-
su terreni in affitto	-	-	-	-	-	-	-	-	-
su terreni parte in proprietà e parte in affitto	-	-	-	-	-	-	-	-	-
TOTALE	**762,01**	**1.283,80**	**3.675,78**	**3.151,70**	**2.420,69**	**1.928,43**	**860,73**	**13.533,49**	**27.616,63**
su terreni in proprietà	**745,37**	**1.215,48**	**3.265,14**	**2.114,51**	**640,42**	**437,96**	**417,56**	**10.303,70**	**19.140,14**
su terreni in affitto	**10,40**	**7,50**	**9,65**	**12,79**	**10,00**	**57,48**	**144,20**	**2.577,84**	**2.829,86**
su terreni parte in proprietà e parte in affitto	**6,24**	**60,82**	**400,99**	**1.024,40**	**1.770,27**	**1.432,99**	**298,97**	**651,95**	**5.646,63**

Tavola 2.3 segue - **Aziende e relativa superficie agricola utilizzata per classe di superficie agricola utilizzata e sistema di conduzione** *(superficie in ettari)* - COLLINA

SISTEMI DI CONDUZIONE	CLASSI DI SUPERFICIE AGRICOLA UTILIZZATA								Totale
	Meno di 1	1 - 2	2 - 5	5 - 10	10 - 20	20 - 50	50 - 100	100 ed oltre	
				AZIENDE					
CONDUZIONE DIRETTA DEL COLTIVATORE	13.626	8.082	10.166	3.966	1.120	234	30	4	37.228
Con solo manodopera familiare	11.976	6.727	8.424	3.016	780	155	12	1	31.091
su terreni in proprietà	*11.654*	*6.331*	*7.382*	*2.227*	*410*	*70*	*11*	*1*	*28.086*
su terreni in affitto	*153*	*95*	*90*	*36*	*9*	*2*	-	-	*385*
su terreni parte in proprietà e parte in affitto	*169*	*301*	*952*	*753*	*361*	*83*	*1*	-	*2.620*
Con manodopera familiare prevalente	1.345	1.121	1.472	830	265	46	7	2	5.088
su terreni in proprietà	*1.303*	*1.055*	*1.332*	*644*	*161*	*27*	*3*	*1*	*4.526*
su terreni in affitto	*21*	*11*	*17*	*9*	*12*	*1*	-	-	*71*
su terreni parte in proprietà e parte in affitto	*21*	*55*	*123*	*177*	*92*	*18*	*4*	*1*	*491*
Con manodopera extrafamiliare prevalente	305	234	270	120	75	33	11	1	1.049
su terreni in proprietà	*303*	*231*	*266*	*116*	*69*	*29*	*11*	*1*	*1.026*
su terreni in affitto	*1*	*2*	*1*	-	*1*	-	-	-	*5*
su terreni parte in proprietà e parte in affitto	*1*	*1*	*3*	*4*	*5*	*4*	-	-	*18*
CONDUZIONE CON SALARIATI E/O COMPARTECIPANTI (IN ECONOMIA)	64	56	74	40	20	23	16	10	303
su terreni in proprietà	*63*	*56*	*71*	*36*	*18*	*23*	*11*	*6*	*284*
su terreni in affitto	*1*	-	*2*	*4*	*1*	-	*2*	*1*	*11*
su terreni parte in proprietà e parte in affitto	-	-	*1*	-	*1*	-	*3*	*3*	*8*
CONDUZIONE A COLONIA PARZIARIA APPODERATA (MEZZADRIA)	15	29	75	68	27	5	-	-	219
su terreni in proprietà	*15*	*24*	*62*	*55*	*16*	*3*	-	-	*175*
su terreni in affitto	-	*4*	*12*	*13*	*11*	*2*	-	-	*42*
su terreni parte in proprietà e parte in affitto	-	*1*	*1*	-	-	-	-	-	*2*
ALTRA FORMA DI CONDUZIONE	17	7	6	1	-	-	-	-	31
su terreni in proprietà	*17*	*7*	*5*	*1*	-	-	-	-	*30*
su terreni in affitto	-	-	*1*	-	-	-	-	-	*1*
su terreni parte in proprietà e parte in affitto	-	-	-	-	-	-	-	-	-
TOTALE	**13.722**	**8.174**	**10.321**	**4.075**	**1.167**	**262**	**46**	**14**	**37.781**
su terreni in proprietà	**13.355**	**7.704**	**9.118**	**3.079**	**674**	**152**	**36**	**9**	**34.127**
su terreni in affitto	**176**	**112**	**123**	**62**	**34**	**5**	**2**	**1**	**515**
su terreni parte in proprietà e parte in affitto	**191**	**358**	**1.080**	**934**	**459**	**105**	**8**	**4**	**3.139**
				SUPERFICIE AGRICOLA UTILIZZATA					
CONDUZIONE DIRETTA DEL COLTIVATORE	6.558,24	11.512,97	32.129,09	26.968,70	14.540,95	6.350,85	2.023,25	970,17	101.054,22
Con solo manodopera familiare	5.674,28	9.591,77	26.542,47	20.417,88	10.162,69	4.193,17	829,86	305,00	77.717,12
su terreni in proprietà	*5.488,02*	*9.010,43*	*23.007,42*	*14.816,76*	*5.196,55*	*1.933,32*	*770,36*	*305,00*	*60.527,86*
su terreni in affitto	*80,09*	*127,85*	*293,06*	*259,59*	*136,19*	*46,50*	-	-	*943,28*
su terreni parte in proprietà e parte in affitto	*106,17*	*453,49*	*3.241,99*	*5.341,53*	*4.829,95*	*2.213,35*	*59,50*	-	*16.245,98*
Con manodopera familiare prevalente	721,83	1.599,83	4.737,56	5.729,03	3.383,09	1.190,63	471,94	281,67	18.115,58
su terreni in proprietà	*697,18*	*1.505,11*	*4.234,03*	*4.371,30*	*2.048,15*	*670,41*	*230,25*	*145,60*	*13.902,03*
su terreni in affitto	*11,46*	*13,46*	*56,33*	*65,45*	*174,92*	*22,00*	-	-	*343,62*
su terreni parte in proprietà e parte in affitto	*13,19*	*81,26*	*447,20*	*1.292,28*	*1.160,02*	*498,22*	*241,69*	*136,07*	*3.869,93*
Con manodopera extrafamiliare prevalente	162,13	321,37	849,06	821,79	995,17	967,05	721,45	383,50	5.221,52
su terreni in proprietà	*160,58*	*317,12*	*836,61*	*792,41*	*904,75*	*848,35*	*721,45*	*383,50*	*4.964,77*
su terreni in affitto	*0,95*	*2,80*	*4,50*	-	*17,00*	-	-	-	*25,25*
su terreni parte in proprietà e parte in affitto	*0,60*	*1,45*	*7,95*	*29,38*	*73,42*	*118,70*	-	-	*231,50*
CONDUZIONE CON SALARIATI E/O COMPARTECIPANTI (IN ECONOMIA)	34,90	76,61	242,70	277,75	291,17	710,24	1.086,64	2.560,63	5.280,64
su terreni in proprietà	*34,84*	*76,61*	*231,10*	*250,02*	*256,62*	*710,24*	*721,17*	*1.708,63*	*3.989,23*
su terreni in affitto	*0,06*	-	*7,50*	*27,73*	*17,75*	-	*179,00*	*119,00*	*351,04*
su terreni parte in proprietà e parte in affitto	-	-	*4,10*	-	*16,80*	-	*186,47*	*733,00*	*940,37*
CONDUZIONE A COLONIA PARZIARIA APPODERATA (MEZZADRIA)	9,01	39,71	256,85	468,75	379,46	127,85	-	-	1.281,63
su terreni in proprietà	*9,01*	*32,45*	*214,40*	*374,18*	*225,75*	*84,85*	-	-	*940,64*
su terreni in affitto	-	*5,78*	*39,33*	*94,57*	*153,71*	*43,00*	-	-	*336,39*
su terreni parte in proprietà e parte in affitto	-	*1,48*	*3,12*	-	-	-	-	-	*4,60*
ALTRA FORMA DI CONDUZIONE	9,11	9,52	16,56	6,50	-	-	-	-	41,69
su terreni in proprietà	*9,11*	*9,52*	*14,06*	*6,50*	-	-	-	-	*39,19*
su terreni in affitto	-	-	*2,50*	-	-	-	-	-	*2,50*
su terreni parte in proprietà e parte in affitto	-	-	-	-	-	-	-	-	-
TOTALE	**6.611,26**	**11.638,81**	**32.645,20**	**27.721,70**	**15.211,58**	**7.188,94**	**3.109,89**	**3.530,80**	**107.658,18**
su terreni in proprietà	**6.398,74**	**10.951,24**	**28.537,62**	**20.611,17**	**8.631,82**	**4.247,17**	**2.443,23**	**2.542,73**	**84.363,72**
su terreni in affitto	**92,56**	**149,89**	**403,22**	**447,34**	**499,57**	**111,50**	**179,00**	**119,00**	**2.002,08**
su terreni parte in proprietà e parte in affitto	**119,96**	**537,68**	**3.704,36**	**6.663,19**	**6.080,19**	**2.830,27**	**487,66**	**869,07**	**21.292,38**

Tavola 2.4 - Aziende per numero dei corpi di terreno, classe di superficie totale e classe di superficie agricola utilizzata *(superficie in ettari)*

CLASSI DI SUPERFICIE TOTALE CLASSI DI SAU	NUMERO DEI CORPI DI TERRENO						TOTALE	
	1	2	3	4	5	6 ed oltre	Aziende	Corpi
CLASSE DI SUPERFICIE TOTALE								
Meno di 1 ettaro	4.627	2.765	1.407	682	354	407	10.242	21.958
1 - 2	1.453	1.858	1.712	1.191	898	1.709	8.821	34.230
2 - 3	561	831	1.052	921	788	2.370	6.523	34.625
3 - 5	463	633	900	887	991	4.112	7.986	53.866
5 - 10	265	399	451	533	553	4.143	6.344	55.642
10 - 20	80	135	129	146	139	1.276	1.905	18.891
20 - 30	17	24	22	28	21	203	315	3.484
30 - 50	9	15	9	13	8	80	134	1.505
50 - 100	10	5	5	8	4	44	76	740
100 ed oltre	7	8	3	1	9	40	68	1.489
CLASSE DI SAU								
Senza superficie agricola utilizzata	42	15	11	8	4	8	88	402
Meno di 1 ettaro	5.175	3.519	2.235	1.329	906	2.227	15.391	50.518
1 - 2	1.217	1.568	1.544	1.169	974	2.650	9.122	43.741
2 - 3	436	667	846	697	638	2.281	5.565	32.502
3 - 5	328	451	613	675	696	3.159	5.922	42.340
5 - 10	195	319	319	391	418	2.903	4.545	38.869
10 - 20	68	97	96	105	97	887	1.350	12.702
20 - 30	10	18	18	22	15	155	238	2.593
30 - 50	7	7	6	7	5	61	93	1.333
50 - 100	8	4	2	7	5	32	58	710
100 ed oltre	6	8	-	-	7	21	42	720
TOTALE	**7.492**	**6.673**	**5.690**	**4.410**	**3.765**	**14.384**	**42.414**	**226.430**

Tavola 2.5 - Superficie totale per numero dei corpi di terreno, classe di superficie totale e classe di superficie agricola utilizzata *(superficie in ettari)*

CLASSI DI SUPERFICIE TOTALE CLASSI DI SAU	NUMERO DEI CORPI DI TERRENO						Totale
	1	2	3	4	5	6 ed oltre	
CLASSE DI SUPERFICIE TOTALE							
Meno di 1 ettaro	2.005,34	1.445,49	842,00	424,28	234,68	283,32	5.235,11
1 - 2	1.856,63	2.482,58	2.357,32	1.665,42	1.275,10	2.523,07	12.160,12
2 - 3	1.271,11	1.917,70	2.446,82	2.152,76	1.861,14	5.658,65	15.308,18
3 - 5	1.705,79	2.301,08	3.281,69	3.270,23	3.659,70	15.580,19	29.798,68
5 - 10	1.790,57	2.601,85	2.952,39	3.460,72	3.638,81	27.768,39	42.212,73
10 - 20	1.100,48	1.745,32	1.701,83	1.883,58	1.774,19	16.326,20	24.531,60
20 - 30	394,27	551,13	520,25	672,79	492,86	4.779,29	7.410,59
30 - 50	313,21	573,24	310,31	458,72	281,95	2.875,65	4.813,08
50 - 100	676,80	368,76	347,06	663,94	298,50	2.846,02	5.201,08
100 ed oltre	4.722,67	4.607,95	863,44	100,00	5.001,15	21.204,54	36.499,75
CLASSE DI SAU							
Senza superficie agricola utilizzata	35,85	27,26	14,64	11,32	503,00	1.451,45	2.043,52
Meno di 1 ettaro	2.828,38	2.600,60	2.175,81	1.547,54	1.324,12	5.258,20	15.734,65
1 - 2	2.007,76	2.609,53	2.772,72	2.200,65	1.975,05	7.472,26	19.037,97
2 - 3	1.208,68	1.888,85	2.582,21	1.999,31	1.863,57	7.768,27	17.310,89
3 - 5	1.423,12	1.922,27	2.696,52	2.902,94	2.990,49	15.223,85	27.159,19
5 - 10	1.469,41	2.418,87	2.712,42	2.984,07	3.122,37	22.892,01	35.599,15
10 - 20	1.078,89	1.411,84	1.809,50	1.634,19	1.349,87	12.899,59	20.183,88
20 - 30	263,46	496,66	455,83	649,69	380,31	4.276,45	6.522,40
30 - 50	359,69	293,01	280,93	250,22	189,45	3.293,60	4.666,90
50 - 100	560,61	318,26	122,53	572,51	807,75	2.548,72	4.930,38
100 ed oltre	4.601,02	4.607,95	-	-	4.012,10	16.760,92	29.981,99
TOTALE	**15.836,87**	**18.595,10**	**15.623,11**	**14.752,44**	**18.518,08**	**99.845,32**	**183.170,92**

Tavola 2.6 - Superficie agricola utilizzata per numero dei corpi di terreno, classe di superficie totale e classe di superficie agricola utilizzata *(superficie in ettari)*

CLASSI DI SUPERFICIE TOTALE CLASSI DI SAU	NUMERO DEI CORPI DI TERRENO						Totale
	1	2	3	4	5	6 ed oltre	
CLASSE DI SUPERFICIE TOTALE							
Meno di 1 ettaro	1.692,99	1.185,52	646,72	322,61	179,95	196,81	4.224,60
1 - 2	1.550,08	2.019,10	1.843,53	1.267,18	955,73	1.718,51	9.354,13
2 - 3	1.047,81	1.579,09	1.935,13	1.669,38	1.414,12	3.906,08	11.551,61
3 - 5	1.402,17	1.888,59	2.608,36	2.654,01	2.910,21	11.266,08	22.729,42
5 - 10	1.478,94	2.216,74	2.487,09	2.912,78	3.074,17	22.207,88	34.377,60
10 - 20	905,20	1.487,34	1.447,79	1.636,37	1.522,83	13.725,89	20.725,42
20 - 30	302,91	431,46	426,48	605,02	394,50	4.175,83	6.336,20
30 - 50	253,36	431,69	260,27	353,68	251,50	2.490,90	4.041,40
50 - 100	611,44	275,00	200,60	551,57	268,50	2.134,83	4.041,94
100 ed oltre	2.635,26	3.165,13	17,00	21,20	1.284,29	10.769,61	17.892,49
CLASSE DI SAU							
Senza superficie agricola utilizzata	-	-	-	-	-	-	-
Meno di 1 ettaro	2.089,09	1.674,98	1.160,00	725,27	513,63	1.210,30	7.373,27
1 - 2	1.626,00	2.161,57	2.184,69	1.679,54	1.408,01	3.862,80	12.922,61
2 - 3	1.030,17	1.601,42	2.042,28	1.679,80	1.570,45	5.597,33	13.521,45
3 - 5	1.249,76	1.704,38	2.320,50	2.560,87	2.646,63	12.317,39	22.799,53
5 - 10	1.315,24	2.118,53	2.146,48	2.611,96	2.781,11	19.900,08	30.873,40
10 - 20	924,74	1.280,59	1.254,95	1.416,92	1.237,02	11.518,05	17.632,27
20 - 30	234,35	434,50	434,07	536,19	365,61	3.684,01	5.688,73
30 - 50	257,90	264,06	223,00	241,68	180,55	2.261,45	3.428,64
50 - 100	547,75	274,50	107,00	541,57	362,70	2.137,10	3.970,62
100 ed oltre	2.605,16	3.165,13	-	-	1.190,09	10.103,91	17.064,29
TOTALE	**11.880,16**	**14.679,66**	**11.872,97**	**11.993,80**	**12.255,80**	**72.592,42**	**135.274,81**

Tavola 2.7 - Aziende per numero dei corpi di terreno, forma di conduzione e titolo di possesso dei terreni

FORME DI CONDUZIONE TITOLI DI POSSESSO DEI TERRENI	NUMERO DEI CORPI DI TERRENO						TOTALE	
	1	2	3	4	5	6 ed oltre	Aziende	Corpi
FORMA DI CONDUZIONE								
Conduzione diretta del coltivatore	7.303	6.550	5.609	4.360	3.722	14.261	41.805	223.080
Con solo manodopera familiare	*6.241*	*5.433*	*4.586*	*3.589*	*3.138*	*12.087*	*35.074*	*187.469*
Con manodopera familiare prevalente	*798*	*866*	*843*	*646*	*492*	*1.947*	*5.592*	*31.103*
Con manodopera extrafamiliare prevalente	*264*	*251*	*180*	*125*	*92*	*227*	*1.139*	*4.508*
Conduzione con salariati e/o compartecipanti (in economia)	106	74	48	26	26	77	357	2.437
Conduzione a colonia parziaria appoderata (mezzadria)	75	40	28	22	15	41	221	796
Altra forma di conduzione	8	9	5	2	2	5	31	117
TITOLO DI POSSESSO DEI TERRENI								
Su terreni in proprietà	7.184	6.254	5.254	3.994	3.330	12.122	38.138	194.103
su terreni in affitto	213	112	82	34	23	50	514	1.432
su terreni parte in proprietà e parte in affitto	95	307	354	382	412	2.212	3.762	30.895
TOTALE	**7.492**	**6.673**	**5.690**	**4.410**	**3.765**	**14.384**	**42.414**	**226.430**

Tavola 2.8 - Superficie totale per numero dei corpi di terreno, forma di conduzione e titolo di possesso dei terreni *(superficie in ettari)*

FORME DI CONDUZIONE TITOLI DI POSSESSO DEI TERRENI	NUMERO DEI CORPI DI TERRENO						Totale
	1	2	3	4	5	6 ed oltre	
FORMA DI CONDUZIONE							
Conduzione diretta del coltivatore	10.741,49	13.163,36	14.062,06	14.239,82	13.585,58	79.123,71	144.916,02
Con solo manodopera familiare	*8.038,03*	*9.664,16*	*10.353,02*	*10.910,24*	*10.675,14*	*63.685,40*	*113.325,99*
Con manodopera familiare prevalente	*1.575,85*	*2.557,62*	*2.751,46*	*2.683,40*	*2.326,15*	*13.028,71*	*24.923,19*
Con manodopera extrafamiliare prevalente	*1.127,61*	*941,58*	*957,58*	*646,18*	*584,29*	*2.409,60*	*6.666,84*
Conduzione con salariati e/o compartecipanti (in economia)	4.769,49	5.133,34	1.354,19	347,94	4.821,40	20.331,50	36.757,86
Conduzione a colonia parziaria appoderata (mezzadria)	312,82	284,63	202,60	162,58	106,70	366,11	1.435,44
Altra forma di conduzione	13,07	13,77	4,26	2,10	4,40	24,00	61,60
TITOLO DI POSSESSO DEI TERRENI							
su terreni in proprietà	13.278,37	15.812,46	13.699,87	12.383,37	14.964,59	76.173,72	146.312,38
su terreni in affitto	2.102,53	1.038,81	330,16	188,20	599,24	490,83	4.749,77
su terreni parte in proprietà e parte in affitto	455,97	1.743,83	1.593,08	2.180,87	2.954,25	23.180,77	32.108,77
TOTALE	**15.836,87**	**18.595,10**	**15.623,11**	**14.752,44**	**18.518,08**	**99.845,32**	**183.170,92**

Tavola 2.9 - Superficie agricola utilizzata per numero dei corpi di terreno, forma di conduzione e titolo di possesso dei terreni *(superficie in ettari)*

FORME DI CONDUZIONE TITOLI DI POSSESSO DEI TERRENI	NUMERO DEI CORPI DI TERRENO						Totale
	1	2	3	4	5	6 ed oltre	
FORMA DI CONDUZIONE							
Conduzione diretta del coltivatore	9.063,75	10.836,27	11.372,55	11.642,35	11.014,01	61.965,79	115.894,72
Con solo manodopera familiare	*6.696,19*	*8.017,41*	*8.330,30*	*8.871,89*	*8.576,03*	*49.433,21*	*89.925,03*
Con manodopera familiare prevalente	*1.354,70*	*2.034,64*	*2.281,08*	*2.241,80*	*1.978,14*	*10.678,18*	*20.568,54*
Con manodopera extrafamiliare prevalente	*1.012,86*	*784,22*	*761,17*	*528,66*	*459,84*	*1.854,40*	*5.401,15*
Conduzione con salariati e/o compartecipanti (in economia)	2.528,95	3.574,13	324,54	198,75	1.144,13	10.272,25	18.042,75
Conduzione a colonia parziaria appoderata (mezzadria)	280,59	258,41	171,97	151,50	95,73	337,45	1.295,65
Altra forma di conduzione	6,87	10,85	3,91	1,20	1,93	16,93	41,69
TITOLO DI POSSESSO DEI TERRENI							
su terreni in proprietà	10.064,03	12.226,30	10.138,56	9.848,95	9.397,61	51.611,03	103.286,48
su terreni in affitto	1.389,92	872,43	296,42	166,88	175,32	454,03	3.355,00
su terreni parte in proprietà e parte in affitto	426,21	1.580,93	1.437,99	1.977,97	2.682,87	20.527,36	28.633,33
TOTALE	**11.880,16**	**14.679,66**	**11.872,97**	**11.993,80**	**12.255,80**	**72.592,42**	**135.274,81**

Utilizzazione dei terreni

Tavola 2.10 - Aziende e relativa superficie investita per forma di utilizzazione dei terreni, classe di superficie totale, classe di superficie agricola utilizzata e zona altimetrica *(superficie in ettari)*

CLASSI DI SUPERFICIE TOTALE CLASSI DI SAU ZONE ALTIMETRICHE	SUPERFICIE AGRICOLA UTILIZZATA				Pioppete	Boschi	Altra superficie	Superficie totale
	Seminativi	Coltivazioni permanenti	Prati permanenti e pascoli	Totale				
				AZIENDE				
CLASSE DI SUPERFICIE TOTALE								
Meno di 1 ettaro	4.995	9.259	141	10.186	9	1.052	6.995	10.242
1 - 2	5.764	8.161	322	8.812	34	2.313	7.135	8.821
2 - 3	4.770	6.135	410	6.514	28	2.433	5.679	6.523
3 - 5	6.353	7.571	748	7.983	45	3.620	7.295	7.986
5 - 10	5.554	5.933	812	6.342	55	3.085	6.015	6.344
10 - 20	1.767	1.713	328	1.903	15	949	1.823	1.905
20 - 30	287	266	63	314	2	164	298	315
30 - 50	123	107	31	134	2	79	131	134
50 - 100	62	61	16	76	1	42	70	76
100 ed oltre	30	20	44	62	1	50	58	68
CLASSE DI SAU								
Meno di 1 ettaro	8.266	14.013	375	15.391	41	3.661	12.020	15.479
1 - 2	6.496	8.525	523	9.122	43	2.922	7.476	9.122
2 - 3	4.350	5.252	492	5.565	16	2.087	4.741	5.565
3 - 5	4.877	5.597	665	5.922	48	2.445	5.318	5.922
5 - 10	4.076	4.274	544	4.545	35	1.879	4.263	4.545
10 - 20	1.262	1.236	209	1.350	5	580	1.278	1.350
20 - 30	221	197	45	238	1	106	223	238
30 - 50	82	72	20	93	2	52	91	93
50 - 100	52	45	11	58	1	26	53	58
100 ed oltre	23	15	31	42	-	29	36	42
ZONA ALTIMETRICA								
Montagna	3.747	3.379	1.404	4.545	10	2.544	3.752	4.550
Collina	25.958	35.847	1.511	37.781	182	11.243	31.747	37.864
Pianura	-	-	-	-	-	-	-	-
TOTALE	**29.705**	**39.226**	**2.915**	**42.326**	**192**	**13.787**	**35.499**	**42.414**
				SUPERFICIE INVESTITA				
CLASSE DI SUPERFICIE TOTALE								
Meno di 1 ettaro	1.007,47	3.184,20	32,93	4.224,60	2,34	173,40	834,77	5.235,11
1 - 2	2.899,18	6.291,16	163,79	9.354,13	10,86	644,38	2.150,75	12.160,12
2 - 3	4.087,20	7.154,52	309,89	11.551,61	9,86	917,58	2.829,13	15.308,18
3 - 5	9.389,55	12.541,57	798,30	22.729,42	19,03	1.885,07	5.165,16	29.798,68
5 - 10	17.795,32	15.128,78	1.453,50	34.377,60	54,79	2.337,59	5.442,75	42.212,73
10 - 20	13.379,45	6.134,64	1.211,33	20.725,42	39,18	1.279,59	2.487,41	24.531,60
20 - 30	4.250,46	1.585,47	500,27	6.336,20	2,82	374,32	697,25	7.410,59
30 - 50	2.782,16	994,81	264,43	4.041,40	3,00	360,43	408,25	4.813,08
50 - 100	2.267,39	1.352,19	422,36	4.041,94	4,50	610,65	543,99	5.201,08
100 ed oltre	4.193,86	880,03	12.818,60	17.892,49	0,80	13.450,00	5.156,46	36.499,75
CLASSE DI SAU								
Meno di 1 ettaro	1.946,82	5.313,24	113,21	7.373,27	35,03	3.431,29	6.938,58	17.778,17
1 - 2	4.524,26	8.031,48	366,87	12.922,61	21,31	1.387,36	4.706,69	19.037,97
2 - 3	5.258,28	7.739,30	523,87	13.521,45	9,40	1.300,42	2.479,62	17.310,89
3 - 5	9.887,03	11.905,19	1.007,31	22.799,53	26,14	1.637,33	2.696,19	27.159,19
5 - 10	16.549,56	13.083,47	1.240,37	30.873,40	41,85	1.738,39	2.945,51	35.599,15
10 - 20	11.702,50	4.958,47	971,30	17.632,27	3,63	1.128,59	1.419,39	20.183,88
20 - 30	3.913,92	1.288,82	485,99	5.688,73	2,32	411,12	420,23	6.522,40
30 - 50	2.230,54	904,48	293,62	3.428,64	3,00	958,71	276,55	4.666,90
50 - 100	2.262,39	1.171,17	537,06	3.970,62	4,50	643,43	311,83	4.930,38
100 ed oltre	3.776,74	851,75	12.435,80	17.064,29	-	9.396,37	3.521,33	29.981,99
ZONA ALTIMETRICA								
Montagna	10.703,00	1.714,55	15.199,08	27.616,63	8,38	12.516,58	9.068,75	49.210,34
Collina	51.349,04	53.532,82	2.776,32	107.658,18	138,80	9.516,43	16.647,17	133.960,58
Pianura	-	-	-	-	-	-	-	-
TOTALE	**62.052,04**	**55.247,37**	**17.975,40**	**135.274,81**	**147,18**	**22.033,01**	**25.715,92**	**183.170,92**

Tavola 2.11 - Aziende con seminativi e relativa superficie investita per classe di superficie agricola utilizzata e principali coltivazioni praticate *(superficie in ettari)* - TOTALE

COLTIVAZIONI	CLASSI DI SUPERFICIE AGRICOLA UTILIZZATA								Totale
	Meno di 1	1 - 2	2 - 5	5 - 10	10 - 20	20 - 50	50 - 100	100 ed oltre	
				AZIENDE					
SEMINATIVI	**5.127**	**5.439**	**8.312**	**3.875**	**1.247**	**302**	**49**	**23**	**24.374**
Cereali	**2.569**	**3.700**	**6.580**	**3.432**	**1.179**	**290**	**42**	**20**	**17.812**
Frumento tenero	785	1.202	2.319	1.203	297	52	6	5	5.869
Frumento duro	935	1.732	3.817	2.502	1.010	257	37	19	10.309
Orzo	290	666	1.943	1.472	613	158	15	9	5.166
Granoturco	845	1.203	2.221	1.256	346	63	7	4	5.945
Riso	-	-	-	-	-	-	-	-	-
Legumi secchi	**127**	**179**	**343**	**256**	**146**	**41**	**9**	**2**	**1.103**
Per foraggio	46	68	160	124	47	9	3	-	457
Patata	**945**	**862**	**924**	**323**	**140**	**41**	**5**	**3**	**3.243**
Barbabietola da zucchero	**23**	**31**	**114**	**105**	**56**	**20**	**8**	**1**	**358**
Piante industriali	**100**	**227**	**679**	**612**	**239**	**40**	**13**	**5**	**1.915**
Tabacco	90	196	593	492	159	19	5	-	1.554
Piante da semi oleosi	6	23	87	142	100	24	7	5	394
Girasole	6	22	85	141	97	23	7	3	384
Soia	-	-	1	-	-	-	-	-	1
Ortive	**1.013**	**997**	**1.679**	**809**	**259**	**66**	**12**	**4**	**4.839**
In piena aria	*1.008*	*995*	*1.674*	*806*	*259*	*66*	*12*	*4*	*4.824*
In coltivazioni di pieno campo	886	892	1.581	779	258	65	12	4	4.477
Legumi freschi	470	433	493	135	34	9	2	-	1.576
Carciofo	115	95	189	72	20	10	3	-	504
Fragola	12	21	47	15	3	-	-	-	98
Pomodoro da mensa	381	306	441	157	53	11	2	1	1.352
Pomodoro da industria	49	102	334	262	55	8	3	-	813
In orti stabili o industriali	132	127	132	41	1	1	-	-	434
Protette	*33*	*47*	*75*	*19*	*2*	*2*	-	-	*178*
In serra	31	37	60	15	1	2	-	-	146
Fiori e piante ornamentali	**25**	**24**	**37**	**11**	**3**	**3**	-	-	**103**
In piena aria	19	18	21	7	1	2	-	-	68
Protette	11	12	23	8	2	2	-	-	58
Foraggere avvicendate	**1.235**	**1.754**	**3.306**	**2.003**	**754**	**186**	**21**	**17**	**9.276**
				SUPERFICIE INVESTITA					
SEMINATIVI	**1.658,40**	**4.304,97**	**14.811,47**	**16.405,44**	**11.664,37**	**6.136,28**	**2.261,55**	**3.776,52**	**61.019,00**
Cereali	**793,94**	**2.418,82**	**8.848,19**	**10.185,26**	**7.695,98**	**4.209,75**	**1.262,68**	**2.006,40**	**37.421,02**
Frumento tenero	223,62	572,72	1.736,47	1.406,47	627,71	160,87	95,35	124,20	4.947,41
Frumento duro	320,05	1.150,96	4.593,69	5.940,08	5.078,44	3.025,56	901,85	1.408,20	22.418,83
Orzo	72,82	231,31	976,77	1.187,82	881,96	433,67	84,20	197,00	4.065,55
Granoturco	130,87	281,28	784,55	594,17	272,61	117,44	79,98	59,00	2.319,90
Riso	-	-	-	-	-	-	-	-	-
Legumi secchi	**18,13**	**42,04**	**130,49**	**208,18**	**164,71**	**122,02**	**126,50**	**20,05**	**832,12**
Per foraggio	9,30	21,55	83,96	118,64	82,92	32,50	29,50	-	378,37
Patata	**92,28**	**114,56**	**162,25**	**73,76**	**45,14**	**11,98**	**6,74**	**0,52**	**507,23**
Barbabietola da zucchero	**6,15**	**16,35**	**87,46**	**141,15**	**136,55**	**91,70**	**82,00**	**6,00**	**567,36**
Piante industriali	**28,64**	**88,82**	**401,71**	**586,01**	**394,06**	**132,07**	**262,07**	**193,00**	**2.086,38**
Tabacco	25,56	70,72	311,07	338,95	151,09	16,45	121,17	-	1.035,01
Piante da semi oleosi	2,91	17,26	88,99	245,46	242,97	115,62	90,90	193,00	997,11
Girasole	2,91	17,01	87,39	244,96	213,87	105,62	90,90	167,00	929,66
Soia	-	-	1,50	-	-	-	-	-	1,50
Ortive	**199,77**	**306,59**	**704,46**	**493,17**	**154,19**	**66,27**	**18,62**	**1,45**	**1.944,52**
In piena aria	*195,28*	*300,28*	*692,71*	*489,08*	*153,84*	*65,99*	*18,62*	*1,45*	*1.917,25*
In coltivazioni di pieno campo	160,16	240,74	603,56	453,61	153,34	65,59	18,62	1,45	1.697,07
Legumi freschi	40,95	62,63	95,69	40,57	12,57	6,83	0,50	-	259,74
Carciofo	11,42	13,13	54,79	34,59	14,17	19,59	2,20	-	149,89
Fragola	0,61	2,59	6,98	5,03	0,80	-	-	-	16,01
Pomodoro da mensa	35,93	46,51	98,67	45,50	14,20	11,63	0,62	0,20	253,26
Pomodoro da industria	8,94	25,88	149,40	181,89	55,82	8,19	5,50	-	435,62
In orti stabili o industriali	35,12	59,54	89,15	35,47	0,50	0,40	-	-	220,18
Protette	*4,49*	*6,31*	*11,75*	*4,09*	*0,35*	*0,28*	-	-	*27,27*
In serra	4,11	5,65	8,85	2,68	0,20	0,28	-	-	21,77
Fiori e piante ornamentali	**4,10**	**6,98**	**5,71**	**6,20**	**0,57**	**1,25**	-	-	**24,81**
In piena aria	2,27	3,77	2,17	3,25	0,03	1,05	-	-	12,54
Protette	1,83	3,21	3,54	2,95	0,54	0,20	-	-	12,27
Foraggere avvicendate	**328,57**	**873,56**	**3.317,73**	**3.980,24**	**2.752,99**	**1.294,64**	**410,59**	**1.214,50**	**14.172,82**

Tavola 2.11 segue - **Aziende con seminativi e relativa superficie investita per classe di superficie agricola utilizzata e principali coltivazioni praticate** *(superficie in ettari)* - MONTAGNA

COLTIVAZIONI	CLASSI DI SUPERFICIE AGRICOLA UTILIZZATA								Totale
	Meno di 1	1 - 2	2 - 5	5 - 10	10 - 20	20 - 50	50 - 100	100 ed oltre	
	AZIENDE								
SEMINATIVI	**956**	**808**	**1.096**	**452**	**172**	**65**	**8**	**11**	**3.568**
Cereali	**612**	**681**	**957**	**415**	**166**	**64**	**7**	**9**	**2.911**
Frumento tenero	257	238	374	202	51	21	1	2	1.146
Frumento duro	244	343	626	328	148	58	7	8	1.762
Orzo	35	119	345	244	126	52	4	3	928
Granoturco	176	291	509	267	91	20	2	1	1.357
Riso	-	-	-	-	-	-	-	-	-
Legumi secchi	**57**	**76**	**134**	**61**	**32**	**7**	**1**	**1**	**369**
Per foraggio	6	21	28	17	5	1	1	-	79
Patata	**654**	**566**	**642**	**234**	**119**	**38**	**4**	**3**	**2.260**
Barbabietola da zucchero	**7**	**4**	**5**	**4**	-	**1**	-	**1**	**22**
Piante industriali	**1**	**1**	-	-	**1**	-	-	**1**	**4**
Tabacco	1	-	-	-	-	-	-	-	1
Piante da semi oleosi	-	1	-	-	1	-	-	1	3
Girasole	-	-	-	-	-	-	-	-	-
Soia	-	-	-	-	-	-	-	-	-
Ortive	**152**	**152**	**163**	**55**	**34**	**9**	**2**	**1**	**568**
In piena aria	*152*	*152*	*163*	*55*	*34*	*9*	*2*	*1*	*568*
In coltivazioni di pieno campo	152	152	163	55	34	9	2	1	568
Legumi freschi	117	118	88	12	7	1	-	-	343
Carciofo	1	1	-	-	-	-	-	-	2
Fragola	-	-	-	-	-	-	-	-	-
Pomodoro da mensa	42	23	33	22	18	3	1	-	142
Pomodoro da industria	4	-	1	-	-	-	-	-	5
In orti stabili o industriali	-	-	-	-	-	-	-	-	-
Protette	-	-	-	-	-	-	-	-	-
In serra	-	-	-	-	-	-	-	-	-
Fiori e piante ornamentali	**1**	-	-	-	**1**	-	-	-	**2**
In piena aria	1	-	-	-	1	-	-	-	2
Protette	-	-	-	-	-	-	-	-	-
Foraggere avvicendate	**114**	**272**	**562**	**296**	**109**	**47**	**4**	**7**	**1.411**
	SUPERFICIE INVESTITA								
SEMINATIVI	**286,60**	**710,33**	**2.294,71**	**2.116,35**	**1.583,63**	**1.374,38**	**373,48**	**1.872,32**	**10.611,80**
Cereali	**163,13**	**433,96**	**1.287,49**	**1.195,35**	**1.072,86**	**938,22**	**225,52**	**897,50**	**6.214,03**
Frumento tenero	65,70	98,87	221,17	153,28	84,32	42,78	4,00	77,50	747,62
Frumento duro	64,82	208,03	659,87	651,33	641,12	617,10	115,00	696,00	3.653,27
Orzo	5,32	29,44	126,98	162,66	197,04	158,98	25,50	19,00	724,92
Granoturco	16,26	50,35	131,76	91,00	50,77	24,06	50,02	1,00	415,22
Riso	-	-	-	-	-	-	-	-	-
Legumi secchi	**4,82**	**8,68**	**18,87**	**11,38**	**2,91**	**4,98**	**15,00**	**0,05**	**66,69**
Per foraggio	0,36	1,92	5,63	7,65	1,10	4,00	15,00	-	35,66
Patata	**72,17**	**87,27**	**134,16**	**57,74**	**40,81**	**10,43**	**0,74**	**0,52**	**403,84**
Barbabietola da zucchero	**0,57**	**0,45**	**0,56**	**2,76**	-	**0,50**	-	**6,00**	**10,84**
Piante industriali	**0,06**	**0,25**	-	-	**10,00**	-	-	**20,00**	**30,31**
Tabacco	0,06	-	-	-	-	-	-	-	0,06
Piante da semi oleosi	-	0,25	-	-	10,00	-	-	20,00	30,25
Girasole	-	-	-	-	-	-	-	-	-
Soia	-	-	-	-	-	-	-	-	-
Ortive	**12,26**	**21,27**	**29,56**	**9,33**	**5,09**	**2,88**	**0,22**	**0,25**	**80,86**
In piena aria	*12,26*	*21,27*	*29,56*	*9,33*	*5,09*	*2,88*	*0,22*	*0,25*	*80,86*
In coltivazioni di pieno campo	12,26	21,27	29,56	9,33	5,09	2,88	0,22	0,25	80,86
Legumi freschi	6,49	12,98	14,09	2,44	1,70	0,05	-	-	37,75
Carciofo	0,01	0,05	-	-	-	-	-	-	0,06
Fragola	-	-	-	-	-	-	-	-	-
Pomodoro da mensa	1,61	1,44	1,00	0,72	0,57	0,06	0,02	-	5,42
Pomodoro da industria	0,04	-	0,10	-	-	-	-	-	0,14
In orti stabili o industriali	-	-	-	-	-	-	-	-	-
Protette	-	-	-	-	-	-	-	-	-
In serra	-	-	-	-	-	-	-	-	-
Fiori e piante ornamentali	**0,01**	-	-	-	**0,03**	-	-	-	**0,04**
In piena aria	0,01	-	-	-	0,03	-	-	-	0,04
Protette	-	-	-	-	-	-	-	-	-
Foraggere avvicendate	**22,88**	**114,42**	**517,42**	**587,56**	**419,40**	**417,37**	**102,00**	**693,00**	**2.874,05**

Tavola 2.11 segue - **Aziende con seminativi e relativa superficie investita per classe di superficie agricola utilizzata e principali coltivazioni praticate** *(superficie in ettari)* - COLLINA

COLTIVAZIONI	CLASSI DI SUPERFICIE AGRICOLA UTILIZZATA								Totale
	Meno di 1	1 - 2	2 - 5	5 - 10	10 - 20	20 - 50	50 - 100	100 ed oltre	
				AZIENDE					
SEMINATIVI	**4.171**	**4.631**	**7.216**	**3.423**	**1.075**	**237**	**41**	**12**	**20.806**
Cereali	**1.957**	**3.019**	**5.623**	**3.017**	**1.013**	**226**	**35**	**11**	**14.901**
Frumento tenero	528	964	1.945	1.001	246	31	5	3	4.723
Frumento duro	691	1.389	3.191	2.174	862	199	30	11	8.547
Orzo	255	547	1.598	1.228	487	106	11	6	4.238
Granoturco	669	912	1.712	989	255	43	5	3	4.588
Riso	-	-	-	-	-	-	-	-	-
Legumi secchi	**70**	**103**	**209**	**195**	**114**	**34**	**8**	**1**	**734**
Per foraggio	40	47	132	107	42	8	2	-	378
Patata	**291**	**296**	**282**	**89**	**21**	**3**	**1**	-	**983**
Barbabietola da zucchero	**16**	**27**	**109**	**101**	**56**	**19**	**8**	-	**336**
Piante industriali	**99**	**226**	**679**	**612**	**238**	**40**	**13**	**4**	**1.911**
Tabacco	89	196	593	492	159	19	5	-	1.553
Piante da semi oleosi	6	22	87	142	99	24	7	4	391
Girasole	6	22	85	141	97	23	7	3	384
Soia	-	-	1	-	-	-	-	-	1
Ortive	**861**	**845**	**1.516**	**754**	**225**	**57**	**10**	**3**	**4.271**
In piena aria	*856*	*843*	*1.511*	*751*	*225*	*57*	*10*	*3*	*4.256*
In coltivazioni di pieno campo	734	740	1.418	724	224	56	10	3	3.909
Legumi freschi	353	315	405	123	27	8	2	-	1.233
Carciofo	114	94	189	72	20	10	3	-	502
Fragola	12	21	47	15	3	-	-	-	98
Pomodoro da mensa	339	283	408	135	35	8	1	1	1.210
Pomodoro da industria	45	102	333	262	55	8	3	-	808
In orti stabili o industriali	132	127	132	41	1	1	-	-	434
Protette	*33*	*47*	*75*	*19*	*2*	*2*	-	-	*178*
In serra	31	37	60	15	1	2	-	-	146
Fiori e piante ornamentali	**24**	**24**	**37**	**11**	**2**	**3**	-	-	**101**
In piena aria	18	18	21	7	-	2	-	-	66
Protette	11	12	23	8	2	2	-	-	58
Foraggere avvicendate	**1.121**	**1.482**	**2.744**	**1.707**	**645**	**139**	**17**	**10**	**7.865**
				SUPERFICIE INVESTITA					
SEMINATIVI	**1.371,80**	**3.594,64**	**12.516,76**	**14.289,09**	**10.080,74**	**4.761,90**	**1.888,07**	**1.904,20**	**50.407,20**
Cereali	**630,81**	**1.984,86**	**7.560,70**	**8.989,91**	**6.623,12**	**3.271,53**	**1.037,16**	**1.108,90**	**31.206,99**
Frumento tenero	157,92	473,85	1.515,30	1.253,19	543,39	118,09	91,35	46,70	4.199,79
Frumento duro	255,23	942,93	3.933,82	5.288,75	4.437,32	2.408,46	786,85	712,20	18.765,56
Orzo	67,50	201,87	849,79	1.025,16	684,92	274,69	58,70	178,00	3.340,63
Granoturco	114,61	230,93	652,79	503,17	221,84	93,38	29,96	58,00	1.904,68
Riso	-	-	-	-	-	-	-	-	-
Legumi secchi	**13,31**	**33,36**	**111,62**	**196,80**	**161,80**	**117,04**	**111,50**	**20,00**	**765,43**
Per foraggio	8,94	19,63	78,33	110,99	81,82	28,50	14,50	-	342,71
Patata	**20,11**	**27,29**	**28,09**	**16,02**	**4,33**	**1,55**	**6,00**	-	**103,39**
Barbabietola da zucchero	**5,58**	**15,90**	**86,90**	**138,39**	**136,55**	**91,20**	**82,00**	-	**556,52**
Piante industriali	**28,58**	**88,57**	**401,71**	**586,01**	**384,06**	**132,07**	**262,07**	**173,00**	**2.056,07**
Tabacco	25,50	70,72	311,07	338,95	151,09	16,45	121,17	-	1.034,95
Piante da semi oleosi	2,91	17,01	88,99	245,46	232,97	115,62	90,90	173,00	966,86
Girasole	2,91	17,01	87,39	244,96	213,87	105,62	90,90	167,00	929,66
Soia	-	-	1,50	-	-	-	-	-	1,50
Ortive	**187,51**	**285,32**	**674,90**	**483,84**	**149,10**	**63,39**	**18,40**	**1,20**	**1.863,66**
In piena aria	*183,02*	*279,01*	*663,15*	*479,75*	*148,75*	*63,11*	*18,40*	*1,20*	*1.836,39*
In coltivazioni di pieno campo	147,90	219,47	574,00	444,28	148,25	62,71	18,40	1,20	1.616,21
Legumi freschi	34,46	49,65	81,60	38,13	10,87	6,78	0,50	-	221,99
Carciofo	11,41	13,08	54,79	34,59	14,17	19,59	2,20	-	149,83
Fragola	0,61	2,59	6,98	5,03	0,80	-	-	-	16,01
Pomodoro da mensa	34,32	45,07	97,67	44,78	13,63	11,57	0,60	0,20	247,84
Pomodoro da industria	8,90	25,88	149,30	181,89	55,82	8,19	5,50	-	435,48
In orti stabili o industriali	35,12	59,54	89,15	35,47	0,50	0,40	-	-	220,18
Protette	*4,49*	*6,31*	*11,75*	*4,09*	*0,35*	*0,28*	-	-	*27,27*
In serra	4,11	5,65	8,85	2,68	0,20	0,28	-	-	21,77
Fiori e piante ornamentali	**4,09**	**6,98**	**5,71**	**6,20**	**0,54**	**1,25**	-	-	**24,77**
In piena aria	2,26	3,77	2,17	3,25	-	1,05	-	-	12,50
Protette	1,83	3,21	3,54	2,95	0,54	0,20	-	-	12,27
Foraggere avvicendate	**305,69**	**759,14**	**2.800,31**	**3.392,68**	**2.333,59**	**877,27**	**308,59**	**521,50**	**11.298,77**

Tavola 2.12 - Aziende con coltivazioni permanenti e relativa superficie investita per principali coltivazioni praticate e classe di superficie agricola utilizzata *(superficie in ettari)* - TOTALE

COLTIVAZIONI	CLASSI DI SUPERFICIE AGRICOLA UTILIZZATA								Totale
	Meno di 1	1 - 2	2 - 5	5 - 10	10 - 20	20 - 50	50 - 100	100 ed oltre	
				AZIENDE					
COLTIVAZIONI LEGNOSE AGRARIE	**14.011**	**8.525**	**10.848**	**4.274**	**1.236**	**269**	**45**	**15**	**39.223**
Vite	**7.036**	**6.142**	**8.996**	**3.751**	**1.077**	**222**	**39**	**8**	**27.271**
per la produzione di:									
vini a denominazione di origine (DOC e DOCG)	176	390	1.046	580	134	35	15	4	2.380
altri (compresi vini da tavola a indicazione geografica)	6.165	5.554	8.282	3.532	1.009	201	30	7	24.780
uva da tavola	1.378	1.522	2.425	766	126	26	8	1	6.252
Olivo per la produzione di olive	**11.825**	**7.599**	**9.882**	**3.936**	**1.137**	**245**	**38**	**11**	**34.673**
Da tavola	200	168	271	140	42	5	1	2	829
Per olio	11.665	7.513	9.759	3.892	1.125	245	38	9	34.246
Agrumi	**55**	**40**	**20**	**13**	**4**	**4**	**2**	**-**	**138**
Arancio	55	40	20	12	4	4	2	-	137
Limone	2	-	1	3	-	-	-	-	6
Fruttiferi	**1.769**	**1.573**	**2.595**	**1.136**	**286**	**81**	**21**	**5**	**7.466**
Frutta fresca di origine temperata	*1.652*	*1.427*	*2.320*	*993*	*255*	*70*	*19*	*5*	*6.741*
Melo	810	480	606	232	80	27	8	3	2.246
Pero	361	255	292	112	38	19	3	2	1.082
Pesco	919	916	1.548	690	174	49	14	3	4.313
Frutta fresca di origine sub-tropicale	*49*	*65*	*203*	*148*	*38*	*12*	*1*	*1*	*517*
Actinidia (kiwi)	38	61	194	142	38	11	1	1	486
Frutta a guscio	*213*	*176*	*243*	*118*	*30*	*15*	*5*	-	*800*
Mandorlo	54	40	44	26	7	4	1	-	176
Nocciolo	19	20	25	15	3	2	-	-	84
Vivai	**9**	**30**	**64**	**27**	**9**	**1**	-	-	**140**
CASTAGNETI DA FRUTTO	**3**	-	**4**	**3**	**1**	**1**	-	-	**12**
				SUPERFICIE INVESTITA					
COLTIVAZIONI LEGNOSE AGRARIE	**5.312,99**	**8.031,48**	**19.639,14**	**13.078,22**	**4.951,47**	**2.182,05**	**1.171,17**	**851,75**	**55.218,27**
Vite	**1.771,16**	**3.683,12**	**11.238,18**	**7.974,83**	**2.841,67**	**1.152,70**	**620,79**	**586,30**	**29.868,75**
per la produzione di:									
vini a denominazione di origine (DOC e DOCG)	50,04	229,47	1.271,70	1.236,52	567,92	258,16	353,46	140,00	4.107,27
altri (compresi vini da tavola a indicazione geografica)	1.306,55	2.489,73	7.224,35	5.252,70	1.881,69	787,25	185,70	406,30	19.534,27
uva da tavola	406,62	945,89	2.664,84	1.418,00	381,28	93,39	81,63	40,00	6.031,65
Olivo per la produzione di olive	**3.218,53**	**3.739,37**	**6.616,58**	**3.889,69**	**1.560,04**	**691,29**	**228,11**	**242,73**	**20.186,34**
Da tavola	49,04	68,11	148,94	129,99	34,75	9,85	1,00	33,05	474,73
Per olio	3.169,49	3.671,26	6.467,64	3.759,70	1.525,29	681,44	227,11	209,68	19.711,61
Agrumi	**5,40**	**5,59**	**5,51**	**6,31**	**17,60**	**105,50**	**145,00**	-	**290,91**
Arancio	5,36	5,59	5,30	6,11	17,60	105,50	145,00	-	290,46
Limone	0,04	-	0,16	0,17	-	-	-	-	0,37
Fruttiferi	**308,55**	**572,22**	**1.650,57**	**1.147,06**	**489,22**	**228,16**	**177,27**	**22,72**	**4.595,77**
Frutta fresca di origine temperata	*269,61*	*495,78*	*1.409,71*	*956,11*	*403,72*	*171,17*	*117,27*	*22,57*	*3.845,94*
Melo	49,07	51,16	105,17	65,92	34,07	16,25	8,35	0,55	330,54
Pero	17,43	20,90	38,16	20,46	6,96	8,67	18,60	0,45	131,63
Pesco	124,51	286,65	857,75	576,46	255,36	85,91	51,77	20,65	2.259,06
Frutta fresca di origine sub-tropicale	*8,95*	*24,47*	*128,15*	*120,65*	*61,10*	*34,33*	*50,00*	*0,15*	*427,80*
Actinidia (kiwi)	7,46	24,20	123,99	118,70	61,10	31,50	50,00	0,15	417,10
Frutta a guscio	*29,99*	*51,97*	*112,71*	*70,30*	*24,40*	*22,66*	*10,00*	-	*322,03*
Mandorlo	2,79	5,53	7,26	8,04	2,39	5,75	0,10	-	31,86
Nocciolo	2,69	6,72	8,95	12,05	0,22	3,30	-	-	33,93
Vivai	**1,68**	**12,05**	**49,18**	**26,31**	**36,69**	**4,00**	-	-	**129,91**
CASTAGNETI DA FRUTTO	**0,25**	-	**5,35**	**5,25**	**7,00**	**11,25**	-	-	**29,10**

Tavola 2.12 segue - **Aziende con coltivazioni permanenti e relativa superficie investita per principali coltivazioni praticate e classe di superficie agricola utilizzata** *(superficie in ettari)* - MONTAGNA

COLTIVAZIONI	CLASSI DI SUPERFICIE AGRICOLA UTILIZZATA								Totale
	Meno di 1	1 - 2	2 - 5	5 - 10	10 - 20	20 - 50	50 - 100	100 ed oltre	
				AZIENDE					
COLTIVAZIONI LEGNOSE AGRARIE	**1.362**	**747**	**807**	**310**	**115**	**26**	**5**	**5**	**3.377**
Vite	**771**	**504**	**622**	**261**	**88**	**18**	**3**	**1**	**2.268**
per la produzione di:									
vini a denominazione di origine (DOC e DOCG)	-	-	1	-	-	-	-	-	1
altri (compresi vini da tavola a indicazione geografica)	770	504	620	261	88	18	3	1	2.265
uva da tavola	3	-	2	1	1	-	-	-	7
Olivo per la produzione di olive	**1.078**	**635**	**604**	**187**	**91**	**23**	**3**	**3**	**2.624**
Da tavola	15	9	15	3	1	-	-	1	44
Per olio	1.064	629	592	185	90	23	3	2	2.588
Agrumi	**1**	-	-	**1**	-	-	**1**	-	**3**
Arancio	1	-	-	1	-	-	1	-	3
Limone	-	-	-	-	-	-	-	-	-
Fruttiferi	**44**	**29**	**49**	**21**	**10**	**2**	**2**	**3**	**160**
Frutta fresca di origine temperata	*41*	*25*	*39*	*20*	*10*	*2*	*2*	*3*	*142*
Melo	38	22	39	19	10	2	1	3	134
Pero	22	16	26	10	5	-	-	2	81
Pesco	12	10	14	4	3	1	1	2	47
Frutta fresca di origine sub-tropicale	-	-	-	-	*1*	-	-	*1*	*2*
Actinidia (kiwi)	-	-	-	-	1	-	-	1	2
Frutta a guscio	*11*	*5*	*13*	*3*	*2*	-	-	-	*34*
Mandorlo	4	1	2	1	-	-	-	-	8
Nocciolo	1	1	1	-	1	-	-	-	4
Vivai	-	-	-	-	-	-	-	-	-
CASTAGNETI DA FRUTTO	**2**	-	**1**	**1**	**1**	-	-	-	**5**
				SUPERFICIE INVESTITA					
COLTIVAZIONI LEGNOSE AGRARIE	**410,64**	**389,48**	**490,09**	**184,07**	**110,03**	**58,45**	**55,05**	**6,09**	**1.703,90**
Vite	**120,83**	**117,23**	**160,25**	**61,85**	**36,08**	**9,84**	**2,00**	**2,30**	**510,38**
per la produzione di:									
vini a denominazione di origine (DOC e DOCG)	-	-	0,30	-	-	-	-	-	0,30
altri (compresi vini da tavola a indicazione geografica)	120,74	117,23	158,91	61,76	36,06	9,84	2,00	2,30	508,84
uva da tavola	0,09	-	1,04	0,09	0,02	-	-	-	1,24
Olivo per la produzione di olive	**283,34**	**265,18**	**312,88**	**116,54**	**59,53**	**47,36**	**2,45**	**1,87**	**1.089,15**
Da tavola	1,97	2,05	4,99	1,90	0,20	-	-	0,05	11,16
Per olio	281,37	263,13	307,89	114,64	59,33	47,36	2,45	1,82	1.077,99
Agrumi	**0,01**	-	-	**0,17**	-	-	**50,00**	-	**50,18**
Arancio	0,01	-	-	0,17	-	-	50,00	-	50,18
Limone	-	-	-	-	-	-	-	-	-
Fruttiferi	**6,06**	**6,83**	**16,90**	**5,51**	**12,42**	**1,25**	**0,60**	**1,92**	**51,49**
Frutta fresca di origine temperata	*4,53*	*4,79*	*8,89*	*3,61*	*10,42*	*1,25*	*0,60*	*1,77*	*35,86*
Melo	2,61	2,34	4,94	2,21	5,11	1,15	0,05	0,55	18,96
Pero	1,16	1,22	2,34	0,63	0,22	-	-	0,45	6,02
Pesco	0,38	1,06	1,15	0,51	5,09	0,10	0,05	0,65	8,99
Frutta fresca di origine sub-tropicale	-	-	-	-	*1,40*	-	-	*0,15*	*1,55*
Actinidia (kiwi)	-	-	-	-	1,40	-	-	0,15	1,55
Frutta a guscio	*1,53*	*2,04*	*8,01*	*1,90*	*0,60*	-	-	-	*14,08*
Mandorlo	0,08	0,01	0,35	0,50	-	-	-	-	0,94
Nocciolo	0,05	0,02	0,12	-	0,10	-	-	-	0,29
Vivai	-	-	-	-	-	-	-	-	-
CASTAGNETI DA FRUTTO	**0,15**	-	**2,00**	**1,50**	**7,00**	-	-	-	**10,65**

Tavola 2.12 segue - **Aziende con coltivazioni permanenti e relativa superficie investita per principali coltivazioni praticate e classe di superficie agricola utilizzata** *(superficie in ettari)* - COLLINA

COLTIVAZIONI	CLASSI DI SUPERFICIE AGRICOLA UTILIZZATA								Totale
	Meno di 1	1 - 2	2 - 5	5 - 10	10 - 20	20 - 50	50 - 100	100 ed oltre	
				AZIENDE					
COLTIVAZIONI LEGNOSE AGRARIE	**12.649**	**7.778**	**10.041**	**3.964**	**1.121**	**243**	**40**	**10**	**35.846**
Vite	**6.265**	**5.638**	**8.374**	**3.490**	**989**	**204**	**36**	**7**	**25.003**
per la produzione di:									
vini a denominazione di origine (DOC e DOCG)	176	390	1.045	580	134	35	15	4	2.379
altri (compresi vini da tavola a indicazione geografica)	5.395	5.050	7.662	3.271	921	183	27	6	22.515
uva da tavola	1.375	1.522	2.423	765	125	26	8	1	6.245
Olivo per la produzione di olive	**10.747**	**6.964**	**9.278**	**3.749**	**1.046**	**222**	**35**	**8**	**32.049**
Da tavola	185	159	256	137	41	5	1	1	785
Per olio	10.601	6.884	9.167	3.707	1.035	222	35	7	31.658
Agrumi	**54**	**40**	**20**	**12**	**4**	**4**	**1**	**-**	**135**
Arancio	54	40	20	11	4	4	1	-	134
Limone	2	-	1	3	-	-	-	-	6
Fruttiferi	**1.725**	**1.544**	**2.546**	**1.115**	**276**	**79**	**19**	**2**	**7.306**
Frutta fresca di origine temperata	*1.611*	*1.402*	*2.281*	*973*	*245*	*68*	*17*	*2*	*6.599*
Melo	772	458	567	213	70	25	7	-	2.112
Pero	339	239	266	102	33	19	3	-	1.001
Pesco	907	906	1.534	686	171	48	13	1	4.266
Frutta fresca di origine sub-tropicale	*49*	*65*	*203*	*148*	*37*	*12*	*1*	-	*515*
Actinidia (kiwi)	38	61	194	142	37	11	1	-	484
Frutta a guscio	*202*	*171*	*230*	*115*	*28*	*15*	*5*	-	*766*
Mandorlo	50	39	42	25	7	4	1	-	168
Nocciolo	18	19	24	15	2	2	-	-	80
Vivai	**9**	**30**	**64**	**27**	**9**	**1**	**-**	**-**	**140**
CASTAGNETI DA FRUTTO	**1**	**-**	**3**	**2**	**-**	**1**	**-**	**-**	**7**
				SUPERFICIE INVESTITA					
COLTIVAZIONI LEGNOSE AGRARIE	**4.902,35**	**7.642,00**	**19.149,05**	**12.894,15**	**4.841,44**	**2.123,60**	**1.116,12**	**845,66**	**53.514,37**
Vite	**1.650,33**	**3.565,89**	**11.077,93**	**7.912,98**	**2.805,59**	**1.142,86**	**618,79**	**584,00**	**29.358,37**
per la produzione di:									
vini a denominazione di origine (DOC e DOCG)	50,04	229,47	1.271,40	1.236,52	567,92	258,16	353,46	140,00	4.106,97
altri (compresi vini da tavola a indicazione geografica)	1.185,81	2.372,50	7.065,44	5.190,94	1.845,63	777,41	183,70	404,00	19.025,43
uva da tavola	406,53	945,89	2.663,80	1.417,91	381,26	93,39	81,63	40,00	6.030,41
Olivo per la produzione di olive	**2.935,19**	**3.474,19**	**6.303,70**	**3.773,15**	**1.500,51**	**643,93**	**225,66**	**240,86**	**19.097,19**
Da tavola	47,07	66,06	143,95	128,09	34,55	9,85	1,00	33,00	463,57
Per olio	2.888,12	3.408,13	6.159,75	3.645,06	1.465,96	634,08	224,66	207,86	18.633,62
Agrumi	**5,39**	**5,59**	**5,51**	**6,14**	**17,60**	**105,50**	**95,00**	**-**	**240,73**
Arancio	5,35	5,59	5,30	5,94	17,60	105,50	95,00	-	240,28
Limone	0,04	-	0,16	0,17	-	-	-	-	0,37
Fruttiferi	**302,49**	**565,39**	**1.633,67**	**1.141,55**	**476,80**	**226,91**	**176,67**	**20,80**	**4.544,28**
Frutta fresca di origine temperata	*265,08*	*490,99*	*1.400,82*	*952,50*	*393,30*	*169,92*	*116,67*	*20,80*	*3.810,08*
Melo	46,46	48,82	100,23	63,71	28,96	15,10	8,30	-	311,58
Pero	16,27	19,68	35,82	19,83	6,74	8,67	18,60	-	125,61
Pesco	124,13	285,59	856,60	575,95	250,27	85,81	51,72	20,00	2.250,07
Frutta fresca di origine sub-tropicale	*8,95*	*24,47*	*128,15*	*120,65*	*59,70*	*34,33*	*50,00*	-	*426,25*
Actinidia (kiwi)	7,46	24,20	123,99	118,70	59,70	31,50	50,00	-	415,55
Frutta a guscio	*28,46*	*49,93*	*104,70*	*68,40*	*23,80*	*22,66*	*10,00*	-	*307,95*
Mandorlo	2,71	5,52	6,91	7,54	2,39	5,75	0,10	-	30,92
Nocciolo	2,64	6,70	8,83	12,05	0,12	3,30	-	-	33,64
Vivai	**1,68**	**12,05**	**49,18**	**26,31**	**36,69**	**4,00**	**-**	**-**	**129,91**
CASTAGNETI DA FRUTTO	**0,10**	**-**	**3,35**	**3,75**	**-**	**11,25**	**-**	**-**	**18,45**

Tavola 2.13 - Aziende con vite e relativa superficie investita per natura della produzione, classe di superficie agricola utilizzata e forma di conduzione *(superficie in ettari)* - TOTALE

CLASSI DI SAU FORME DI CONDUZIONE	Totale	UVA DA VINO			Uva da tavola	Viti non innestate	Viti madri di portinnesto	Barbatelle
		Totale	per vini DOC e DOCG	per altri vini				
				AZIENDE				
CLASSE DI SAU								
Meno di 1 ettaro	7.039	6.306	176	6.165	1.378	35	-	5
1-2	6.143	5.812	390	5.554	1.522	49	4	20
2-3	4.215	4.071	406	3.858	1.177	45	2	17
3-5	4.781	4.702	640	4.424	1.248	83	8	30
5-10	3.751	3.728	580	3.532	766	66	6	15
10-20	1.077	1.074	134	1.009	126	7	2	3
20-30	160	160	27	143	19	3	-	-
30-50	62	62	8	58	7	-	-	-
50-100	39	39	15	30	8	-	-	-
100 ed oltre	8	8	4	7	1	-	-	-
FORMA DI CONDUZIONE								
Conduzione diretta del coltivatore	26.925	25.653	2.313	24.512	6.118	285	22	89
con solo manodopera familiare	*22.402*	*21.318*	*1.554*	*20.567*	*5.316*	*251*	*19*	*77*
con manodopera familiare prevalente	*3.935*	*3.786*	*675*	*3.452*	*653*	*32*	*3*	*12*
con manodopera extrafamiliare prevalente	*588*	*549*	*84*	*493*	*149*	*2*	-	-
Conduzione con salariati e/o compartecipanti (in economia)	157	138	42	114	53	-	-	1
Conduzione a colonia parziaria appoderata (mezzadria)	165	155	25	138	62	3	-	-
Altra forma di conduzione	28	16	-	16	19	-	-	-
TOTALE	**27.275**	**25.962**	**2.380**	**24.780**	**6.252**	**288**	**22**	**90**
				SUPERFICIE INVESTITA				
CLASSE DI SAU								
Meno di 1 ettaro	1.771,86	1.356,59	50,04	1.306,55	406,62	7,95	-	0,70
1-2	3.692,46	2.719,20	229,47	2.489,73	945,89	18,03	1,15	8,19
2-3	4.182,84	3.077,99	366,21	2.711,78	1.071,75	22,80	0,63	9,67
3-5	7.094,18	5.418,06	905,49	4.512,57	1.593,09	54,49	5,49	23,05
5-10	7.995,81	6.489,22	1.236,52	5.252,70	1.418,00	67,61	6,46	14,52
10-20	2.852,97	2.449,61	567,92	1.881,69	381,28	10,78	2,50	8,80
20-30	703,56	630,44	195,63	434,81	59,22	13,90	-	-
30-50	449,14	414,97	62,53	352,44	34,17	-	-	-
50-100	620,79	539,16	353,46	185,70	81,63	-	-	-
100 ed oltre	586,30	546,30	140,00	406,30	40,00	-	-	-
FORMA DI CONDUZIONE								
Conduzione diretta del coltivatore	28.711,29	22.644,50	3.656,72	18.987,78	5.793,97	193,66	16,23	62,93
con solo manodopera familiare	*21.247,28*	*16.073,45*	*1.787,49*	*14.285,96*	*4.955,36*	*157,77*	*10,83*	*49,87*
con manodopera familiare prevalente	*6.019,20*	*5.293,10*	*1.462,75*	*3.830,35*	*672,85*	*34,79*	*5,40*	*13,06*
con manodopera extrafamiliare prevalente	*1.444,81*	*1.277,95*	*406,48*	*871,47*	*165,76*	*1,10*	-	-
Conduzione con salariati e/o compartecipanti (in economia)	814,91	705,17	379,61	325,56	107,74	-	-	2,00
Conduzione a colonia parziaria appoderata (mezzadria)	397,15	281,09	70,94	210,15	114,16	1,90	-	-
Altra forma di conduzione	26,56	10,78	-	10,78	15,78	-	-	-
TOTALE	**29.949,91**	**23.641,54**	**4.107,27**	**19.534,27**	**6.031,65**	**195,56**	**16,23**	**64,93**

Tavola 2.13 segue - **Aziende con vite e relativa superficie investita per natura della produzione, classe di superficie agricola utilizzata e forma di conduzione** *(superficie in ettari)* - MONTAGNA

CLASSI DI SAU FORME DI CONDUZIONE	UVA DA VINO				Uva da tavola	Viti non innestate	Viti madri di portinnesto	Barbatelle
	Totale	Totale	per vini DOC e DOCG	per altri vini				
				AZIENDE				
CLASSE DI SAU								
Meno di 1 ettaro	771	770	-	770	3	-	-	-
1-2	504	504	-	504	-	-	-	-
2-3	291	290	1	289	2	-	-	-
3-5	331	331	-	331	-	-	-	-
5-10	261	261	-	261	1	-	-	-
10-20	88	88	-	88	1	-	-	-
20-30	11	11	-	11	-	-	-	-
30-50	7	7	-	7	-	-	-	-
50-100	3	3	-	3	-	-	-	-
100 ed oltre	1	1	-	1	-	-	-	-
FORMA DI CONDUZIONE								
Conduzione diretta del coltivatore	2.262	2.260	1	2.259	7	-	-	-
con solo manodopera familiare	*1.895*	*1.893*	*1*	*1.892*	*6*	-	-	-
con manodopera familiare prevalente	*356*	*356*	-	*356*	*1*	-	-	-
con manodopera extrafamiliare prevalente	*11*	*11*	-	*11*	-	-	-	-
Conduzione con salariati e/o compartecipanti (in economia)	4	4	-	4	-	-	-	-
Conduzione a colonia parziaria appoderata (mezzadria)	2	2	-	2	-	-	-	-
Altra forma di conduzione	-	-	-	-	-	-	-	-
TOTALE	**2.268**	**2.266**	**1**	**2.265**	**7**	-	-	-
				SUPERFICIE INVESTITA				
CLASSE DI SAU								
Meno di 1 ettaro	120,83	120,74	-	120,74	0,09	-	-	-
1-2	117,23	117,23	-	117,23	-	-	-	-
2-3	84,07	83,03	0,30	82,73	1,04	-	-	-
3-5	76,18	76,18	-	76,18	-	-	-	-
5-10	61,85	61,76	-	61,76	0,09	-	-	-
10-20	36,08	36,06	-	36,06	0,02	-	-	-
20-30	5,60	5,60	-	5,60	-	-	-	-
30-50	4,24	4,24	-	4,24	-	-	-	-
50-100	2,00	2,00	-	2,00	-	-	-	-
100 ed oltre	2,30	2,30	-	2,30	-	-	-	-
FORMA DI CONDUZIONE								
Conduzione diretta del coltivatore	502,08	500,84	0,30	500,54	1,24	-	-	-
con solo manodopera familiare	*426,63*	*425,48*	*0,30*	*425,18*	*1,15*	-	-	-
con manodopera familiare prevalente	*71,35*	*71,26*	-	*71,26*	*0,09*	-	-	-
con manodopera extrafamiliare prevalente	*4,10*	*4,10*	-	*4,10*	-	-	-	-
Conduzione con salariati e/o compartecipanti (in economia)	8,11	8,11	-	8,11	-	-	-	-
Conduzione a colonia parziaria appoderata (mezzadria)	0,19	0,19	-	0,19	-	-	-	-
Altra forma di conduzione	-	-	-	-	-	-	-	-
TOTALE	**510,38**	**509,14**	**0,30**	**508,84**	**1,24**	-	-	-

Tavola 2.13 segue - **Aziende con vite e relativa superficie investita per natura della produzione, classe di superficie agricola utilizzata e forma di conduzione** *(superficie in ettari)* - COLLINA

CLASSI DI SAU FORME DI CONDUZIONE	Totale	UVA DA VINO			Uva da tavola	Viti non innestate	Viti madri di portinnesto	Barbatelle
		Totale	per vini DOC e DOCG	per altri vini				
				AZIENDE				
CLASSE DI SAU								
Meno di 1 ettaro	6.268	5.536	176	5.395	1.375	35	-	5
1-2	5.639	5.308	390	5.050	1.522	49	4	20
2-3	3.924	3.781	405	3.569	1.175	45	2	17
3-5	4.450	4.371	640	4.093	1.248	83	8	30
5-10	3.490	3.467	580	3.271	765	66	6	15
10-20	989	986	134	921	125	7	2	3
20-30	149	149	27	132	19	3	-	-
30-50	55	55	8	51	7	-	-	-
50-100	36	36	15	27	8	-	-	-
100 ed oltre	7	7	4	6	1	-	-	-
FORMA DI CONDUZIONE								
Conduzione diretta del coltivatore	24.663	23.393	2.312	22.253	6.111	285	22	89
con solo manodopera familiare	*20.507*	*19.425*	*1.553*	*18.675*	*5.310*	*251*	*19*	*77*
con manodopera familiare prevalente	*3.579*	*3.430*	*675*	*3.096*	*652*	*32*	*3*	*12*
con manodopera extrafamiliare prevalente	*577*	*538*	*84*	*482*	*149*	*2*	-	-
Conduzione con salariati e/o compartecipanti (in economia)	153	134	42	110	53	-	-	1
Conduzione a colonia parziaria appoderata (mezzadria)	163	153	25	136	62	3	-	-
Altra forma di conduzione	28	16	-	16	19	-	-	-
TOTALE	**25.007**	**23.696**	**2.379**	**22.515**	**6.245**	**288**	**22**	**90**
				SUPERFICIE INVESTITA				
CLASSE DI SAU								
Meno di 1 ettaro	1.651,03	1.235,85	50,04	1.185,81	406,53	7,95	-	0,70
1-2	3.575,23	2.601,97	229,47	2.372,50	945,89	18,03	1,15	8,19
2-3	4.098,77	2.994,96	365,91	2.629,05	1.070,71	22,80	0,63	9,67
3-5	7.018,00	5.341,88	905,49	4.436,39	1.593,09	54,49	5,49	23,05
5-10	7.933,96	6.427,46	1.236,52	5.190,94	1.417,91	67,61	6,46	14,52
10-20	2.816,89	2.413,55	567,92	1.845,63	381,26	10,78	2,50	8,80
20-30	697,96	624,84	195,63	429,21	59,22	13,90	-	-
30-50	444,90	410,73	62,53	348,20	34,17	-	-	-
50-100	618,79	537,16	353,46	183,70	81,63	-	-	-
100 ed oltre	584,00	544,00	140,00	404,00	40,00	-	-	-
FORMA DI CONDUZIONE								
Conduzione diretta del coltivatore	28.209,21	22.143,66	3.656,42	18.487,24	5.792,73	193,66	16,23	62,93
con solo manodopera familiare	*20.820,65*	*15.647,97*	*1.787,19*	*13.860,78*	*4.954,21*	*157,77*	*10,83*	*49,87*
con manodopera familiare prevalente	*5.947,85*	*5.221,84*	*1.462,75*	*3.759,09*	*672,76*	*34,79*	*5,40*	*13,06*
con manodopera extrafamiliare prevalente	*1.440,71*	*1.273,85*	*406,48*	*867,37*	*165,76*	*1,10*	-	-
Conduzione con salariati e/o compartecipanti (in economia)	806,80	697,06	379,61	317,45	107,74	-	-	2,00
Conduzione a colonia parziaria appoderata (mezzadria)	396,96	280,90	70,94	209,96	114,16	1,90	-	-
Altra forma di conduzione	26,56	10,78	-	10,78	15,78	-	-	-
TOTALE	**29.439,53**	**23.132,40**	**4.106,97**	**19.025,43**	**6.030,41**	**195,56**	**16,23**	**64,93**

Tavola 2.14 - Aziende con vite e relativa superficie investita per natura della produzione e classe di superficie investita a vite *(superficie in ettari)*

CLASSI DI SUPERFICIE INVESTITA A VITE	Totale	UVA DA VINO			Uva da tavola	Viti non innestate	Viti madri di portinnesto	Barbatelle
		Totale	per vini DOC e DOCG	per altri vini				
				AZIENDE				
Meno di 0,20 ettari	7.082	6.843	94	6.763	303	2	-	2
0,20 - 0,30	3.363	3.230	68	3.179	228	3	-	2
0,30 - 0,50	3.422	3.163	122	3.069	524	8	1	1
0,50 - 1	4.367	4.052	283	3.857	1.049	29	4	10
1 - 2	4.315	4.053	572	3.741	1.710	68	-	19
2 - 3	2.109	2.027	423	1.851	1.030	46	2	21
3 - 5	1.758	1.737	500	1.553	930	74	11	23
5 - 10	712	710	256	645	409	51	3	10
10 ed oltre	147	147	62	122	69	7	1	2
TOTALE	**27.275**	**25.962**	**2.380**	**24.780**	**6.252**	**288**	**22**	**90**
				SUPERFICIE INVESTITA				
Meno di 0,20 ettari	759,01	728,22	9,37	718,85	30,30	0,23	-	0,26
0,20 - 0,30	736,22	695,46	12,63	682,83	39,85	0,55	-	0,36
0,30 - 0,50	1.201,63	1.054,86	36,54	1.018,32	144,71	1,69	0,20	0,17
0,50 - 1	2.801,99	2.323,65	146,04	2.177,61	467,53	7,08	1,58	2,15
1 - 2	5.770,63	4.442,83	522,43	3.920,40	1.289,22	28,08	-	10,50
2 - 3	4.887,00	3.675,15	560,89	3.114,26	1.169,50	28,06	0,63	13,66
3 - 5	6.403,11	4.827,95	1.047,41	3.780,54	1.499,62	48,61	7,02	19,91
5 - 10	4.485,89	3.444,12	885,29	2.558,83	965,37	60,78	5,80	9,82
10 ed oltre	2.904,43	2.449,30	886,67	1.562,63	425,55	20,48	1,00	8,10
TOTALE	**29.949,91**	**23.641,54**	**4.107,27**	**19.534,27**	**6.031,65**	**195,56**	**16,23**	**64,93**

Tavola 2.15 - Aziende con vite per vini DOC, DOCG e altri vini e relativa superficie investita per classe di superficie agricola utilizzata e classe di superficie investita a vite *(superficie in ettari)*

CLASSI DI SAU CLASSI DI SUPERFICIE INVESTITA A VITE	VINI DOC		VINI DOCG		ALTRI VINI			
	Aziende	Superficie investita	Aziende	Superficie investita	CON INDICAZIONE GEOGRAFICA		ALTRI	
					Aziende	Superficie investita	Aziende	Superficie investita
CLASSE DI SAU								
Meno di 1 ettaro	176	50,04	-	-	97	19,64	6.071	1.286,91
1 - 2	390	229,47	-	-	103	45,78	5.458	2.443,95
2 - 3	406	366,21	-	-	77	46,27	3.786	2.665,51
3 - 5	640	905,49	-	-	108	91,67	4.325	4.420,90
5 - 10	580	1.236,52	-	-	83	73,17	3.450	5.179,53
10 - 20	134	567,92	-	-	23	46,05	987	1.835,64
20 - 30	27	195,63	-	-	3	31,80	140	403,01
30 - 50	8	62,53	-	-	1	10,50	57	341,94
50 - 100	15	353,46	-	-	1	0,30	29	185,40
100 ed oltre	4	140,00	-	-	1	0,50	6	405,80
CLASSE DI SUPERFICIE INVESTITA A VITE								
Meno di 0,20 ettari	94	9,37	-	-	133	12,12	6.631	706,73
0,20 - 0,30	68	12,63	-	-	59	11,42	3.122	671,41
0,30 - 0,50	122	36,54	-	-	59	17,78	3.013	1.000,54
0,50 - 1	283	146,04	-	-	95	49,59	3.765	2.128,02
1 - 2	572	522,43	-	-	71	74,45	3.681	3.845,95
2 - 3	423	560,89	-	-	29	48,81	1.824	3.065,45
3 - 5	500	1.047,41	-	-	33	64,71	1.523	3.715,83
5 - 10	256	885,29	-	-	13	32,80	633	2.526,03
10 ed oltre	62	886,67	-	-	5	54,00	117	1.508,63
TOTALE	**2.380**	**4.107,27**	**-**	**-**	**497**	**365,68**	**24.309**	**19.168,59**

Tavola 2.16 - Aziende con vite e relativa superficie investita a vite per classe di superficie investita a vite, classe di superficie agricola utilizzata e forma di conduzione *(superficie in ettari)*

CLASSI DI SAU FORME DI CONDUZIONE	CLASSI DI SUPERFICIE INVESTITA									Totale
	Meno di 0,20	0,20 - 0,30	0,30 - 0,50	0,50 - 1	1 - 2	2 - 3	3 - 5	5 - 10	10 ed oltre	
					AZIENDE					
CLASSE DI SAU										
Meno di 1 ettaro	3.347	1.331	1.304	1.057	-	-	-	-	-	7.039
1-2	1.480	720	832	1.468	1.643	-	-	-	-	6.143
2-3	766	400	437	630	1.229	753	-	-	-	4.215
3-5	796	405	378	597	796	873	936	-	-	4.781
5-10	540	345	336	418	487	387	703	535	-	3.751
10-20	133	145	117	156	124	72	100	155	75	1.077
20-30	16	13	13	28	21	13	12	16	28	160
30-50	1	3	3	11	12	8	5	2	17	62
50-100	3	1	2	2	3	2	2	3	21	39
100 ed oltre	-	-	-	-	-	1	-	1	6	8
FORMA DI CONDUZIONE										
Conduzione diretta del coltivatore	7.059	3.346	3.397	4.314	4.242	2.068	1.707	680	112	26.925
con solo manodopera familiare	*6.209*	*2.903*	*2.932*	*3.611*	*3.456*	*1.614*	*1.197*	*427*	*53*	*22.402*
con manodopera familiare prevalente	*806*	*407*	*394*	*603*	*654*	*381*	*442*	*215*	*33*	*3.935*
con manodopera extrafamiliare prevalente	*44*	*36*	*71*	*100*	*132*	*73*	*68*	*38*	*26*	*588*
Conduzione con salariati e/o compartecipanti (in economia)	7	5	6	13	37	18	29	11	31	157
Conduzione a colonia parziaria appoderata (mezzadria)	12	12	14	29	32	21	20	21	4	165
Altra forma di conduzione	4	-	5	11	4	2	2	-	-	28
TOTALE	**7.082**	**3.363**	**3.422**	**4.367**	**4.315**	**2.109**	**1.758**	**712**	**147**	**27.275**
					SUPERFICIE INVESTITA					
CLASSE DI SAU										
Meno di 1 ettaro	342,28	291,27	470,35	667,96	-	-	-	-	-	1.771,86
1-2	161,44	156,55	291,19	998,53	2.084,75	-	-	-	-	3.692,46
2-3	85,23	88,00	151,83	404,68	1.765,88	1.687,22	-	-	-	4.182,84
3-5	87,86	88,76	128,98	372,68	1.075,88	2.087,04	3.252,98	-	-	7.094,18
5-10	62,35	75,99	113,87	244,73	647,51	896,13	2.703,73	3.251,50	-	7.995,81
10-20	17,30	31,75	39,18	89,80	152,61	163,11	373,35	1.072,80	913,07	2.852,97
20-30	1,98	3,00	4,44	16,25	25,55	28,40	45,50	112,74	465,70	703,56
30-50	0,10	0,70	1,14	6,23	13,95	18,30	19,05	17,00	372,67	449,14
50-100	0,47	0,20	0,65	1,13	4,50	4,50	8,50	22,35	578,49	620,79
100 ed oltre	-	-	-	-	-	2,30	-	9,50	574,50	586,30
FORMA DI CONDUZIONE										
Conduzione diretta del coltivatore	756,57	732,44	1.192,40	2.766,76	5.674,37	4.789,99	6.210,35	4.280,94	2.307,47	28.711,29
con solo manodopera familiare	*663,18*	*634,33*	*1.028,58*	*2.313,00*	*4.624,91*	*3.745,14*	*4.354,54*	*2.629,61*	*1.253,99*	*21.247,28*
con manodopera familiare prevalente	*88,47*	*90,18*	*138,62*	*391,27*	*875,07*	*875,79*	*1.616,81*	*1.398,68*	*544,31*	*6.019,20*
con manodopera extrafamiliare prevalente	*4,92*	*7,93*	*25,20*	*62,49*	*174,39*	*169,06*	*239,00*	*252,65*	*509,17*	*1.444,81*
Conduzione con salariati e/o compartecipanti (in economia)	0,67	1,02	1,99	8,23	48,70	40,38	110,06	74,00	529,86	814,91
Conduzione a colonia parziaria appoderata (mezzadria)	1,31	2,76	5,21	19,53	42,06	51,53	76,70	130,95	67,10	397,15
Altra forma di conduzione	0,46	-	2,03	7,47	5,50	5,10	6,00	-	-	26,56
TOTALE	**759,01**	**736,22**	**1.201,63**	**2.801,99**	**5.770,63**	**4.887,00**	**6.403,11**	**4.485,89**	**2.904,43**	**29.949,91**

Tavola 2.17 - Superficie investita a vite per età delle viti e tipo di vitigno *(superficie in ettari)*

NATURA DELLA PRODUZIONE VITIGNI	ETA' DELLE VITI (anni)						Totale
	Meno di 3	3 - 6	6 - 10	10 - 20	20 - 30	30 ed oltre	
UVA DA VINO	**1.961,09**	**4.018,39**	**4.713,49**	**8.619,78**	**3.650,97**	**677,82**	**23.641,54**
- per vini DOC e DOCG	**259,67**	**583,07**	**797,30**	**1.705,63**	**694,42**	**67,18**	**4.107,27**
Catarratto bianco lucido	-	-	-	0,30	-	-	0,30
Cesanese d'Affile	4,47	1,85	2,57	10,14	5,31	2,11	26,45
Chardonnay	26,70	3,20	2,34	-	-	-	32,24
Ciliegiolo	-	-	-	0,19	-	-	0,19
Cococciola	0,60	0,40	-	-	1,30	0,10	2,40
Malvasia bianca	-	-	0,80	-	-	-	0,80
Malvasia bianca di Candia	0,70	1,15	0,49	0,50	-	-	2,84
Malvasia del Chianti	0,80	0,12	0,10	-	-	-	1,02
Malvasia nera di Lecce	-	-	-	0,80	1,00	-	1,80
Merlot	0,60	-	0,17	0,60	-	-	1,37
Molinara	-	4,50	-	-	-	-	4,50
Monica	-	3,00	-	-	-	-	3,00
Montepulciano	93,73	286,06	489,48	1.301,48	524,79	60,65	2.756,19
Moscato bianco	-	-	1,90	-	-	-	1,90
Pinot bianco	12,32	0,90	-	1,30	-	-	14,52
Pinot nero	0,20	-	-	-	-	-	0,20
Sangiovese	1,90	1,00	1,35	6,34	4,10	-	14,69
Sauvignon	7,00	-	-	-	-	-	7,00
Timorasso	-	-	-	0,15	-	-	0,15
Tocai friulano	-	0,62	-	3,60	10,45	0,75	15,42
Trebbiano d'Abruzzo	49,04	151,56	158,96	203,44	34,82	2,07	599,89
Trebbiano romagnolo	-	0,45	0,40	1,22	-	-	2,07
Trebbiano toscano	61,61	128,26	138,74	175,57	112,35	1,50	618,03
Regina dei vigneti	-	-	-	-	0,30	-	0,30
- per altri vini	**1.701,42**	**3.435,32**	**3.916,19**	**6.914,15**	**2.956,55**	**610,64**	**19.534,27**
Abbuoto	-	-	0,50	-	0,50	-	1,00
Aglianico	-	0,10	-	-	-	-	0,10
Albana	-	0,10	-	-	-	-	0,10
Albaranzeuli bianco	0,40	-	-	-	-	-	0,40
Albarola	-	0,15	0,34	0,61	0,05	0,47	1,62
Aleatico	-	0,17	-	-	0,26	0,44	0,87
Ansonica	2,15	12,43	4,22	-	-	-	18,80
Asprinio bianco	0,30	-	-	-	0,20	-	0,50
Barbera	0,23	2,53	3,89	13,68	7,18	1,67	29,18
Barbera bianca	-	-	0,20	0,30	-	-	0,50
Biancame	0,15	0,50	0,64	0,57	0,28	0,24	2,38
Blanc de Morgex	0,05	-	-	-	-	-	0,05
Bombino bianco	4,67	4,75	0,66	1,74	1,38	0,24	13,44
Bombino nero	-	-	-	0,46	-	0,22	0,68
Brunello di Montalcino	1,40	0,25	1,24	-	0,27	-	3,16
Cabernet Franc	-	-	-	0,05	-	-	0,05
Cabernet Sauvignon	-	0,60	-	0,05	-	-	0,65
Canaiolo bianco	-	-	-	0,57	0,20	-	0,77
Canaiolo nero	-	-	0,14	0,15	0,15	0,03	0,47
Canina nera	-	-	-	0,30	-	-	0,30
Caricagiola	-	0,10	-	0,81	0,40	-	1,31
Catarratto bianco lucido	-	-	0,66	0,20	-	-	0,86
Cesanese d'Affile	0,45	-	-	0,43	0,21	-	1,09
Chardonnay	85,29	24,86	6,40	2,74	0,30	-	119,59
Ciliegiolo	2,85	2,15	5,01	21,68	21,72	0,43	53,84
Cococciola	40,69	55,28	55,60	150,06	71,48	15,23	388,34
Cortese	1,89	3,40	41,00	3,00	-	-	49,29
Forastera	-	-	-	0,06	-	-	0,06
Fortana	0,10	0,15	0,91	0,39	0,25	0,36	2,16
Francavidda	0,05	-	-	-	-	-	0,05
Franconia	-	0,08	0,09	-	-	-	0,17
Garganega	1,33	-	-	0,50	-	-	1,83
Greco bianco	-	-	0,10	0,87	-	0,17	1,14
Greco nero	-	-	-	-	0,05	-	0,05
Impigno	0,18	-	0,06	-	-	-	0,24
Incrocio bianco Fedit 51 c.s.g.	2,45	-	-	-	-	-	2,45
Invernenga	0,40	-	-	-	-	-	0,40
Italica	-	-	-	0,15	-	-	0,15
Kerner	-	-	0,30	-	-	-	0,30
Lacrima	0,30	-	-	-	-	-	0,30
Lambrusco a foglia frastagliata	-	-	0,15	0,32	-	-	0,47
Lambrusco di Sorbara	-	-	-	0,25	-	-	0,25
Lambrusco grasparossa	0,30	-	0,17	-	-	-	0,47
Lambrusco Montericco	-	-	-	0,25	-	-	0,25
Lambrusco viadanese	-	-	-	0,25	-	-	0,25
Maiolica	-	-	-	-	-	0,14	0,14
Malvasia bianca	4,38	2,02	6,47	3,52	1,41	1,95	19,75
Malvasia bianca di Basilicata	-	-	0,20	-	-	-	0,20
Malvasia bianca di Candia	15,50	36,75	30,38	15,66	0,97	-	99,26
Malvasia del Chianti	25,02	18,08	11,30	16,34	4,63	0,48	75,85
Malvasia del Lazio	-	0,30	2,01	0,57	-	-	2,88
Malvasia di Sardegna	-	-	0,20	-	-	-	0,20
Malvasia nera di Brindisi	-	1,20	1,53	0,98	-	0,33	4,04
Malvasia nera di Lecce	-	0,30	0,23	0,44	2,94	0,25	4,16
Mammolo	-	-	-	1,40	-	-	1,40
Merlot	5,23	2,71	0,85	3,04	0,74	-	12,57
Molinara	-	-	-	0,35	-	-	0,35

Tavola 2.17 segue - **Superficie investita a vite per età delle viti e tipo di vitigno** *(superficie in ettari)*

NATURA DELLA PRODUZIONE VITIGNI	ETA' DELLE VITI (anni)						Totale
	Meno di 3	3 - 6	6 - 10	10 - 20	20 - 30	30 ed oltre	
Monica	-	2,00	-	1,30	0,35	-	3,65
Montepulciano	384,60	1.121,10	1.357,45	3.612,12	1.776,42	264,82	8.516,51
Montonico bianco	1,14	1,20	2,07	7,64	3,21	4,02	19,28
Montu'	-	-	-	-	-	0,67	0,67
Moscatello selvatico	-	-	-	-	-	0,20	0,20
Moscato bianco	2,40	9,21	12,70	17,63	5,00	0,70	47,64
Moscato di Scanzo	-	-	-	0,06	-	-	0,06
Moscato giallo	0,05	-	1,50	-	-	-	1,55
Moscato nero	-	-	0,15	0,20	-	-	0,35
Moscato rosa	-	0,05	-	-	-	-	0,05
Muller Thurgau	1,59	0,50	2,20	3,42	-	-	7,71
Nebbiolo	1,15	-	-	1,10	-	-	2,25
Notardomenico	-	-	-	-	-	0,05	0,05
Ortrugo	-	-	0,08	0,90	0,18	-	1,16
Pavana	-	-	-	-	-	0,08	0,08
Pelaverga	0,40	-	0,50	2,24	1,05	0,07	4,26
Piccola nera	-	-	0,09	0,31	0,05	0,09	0,54
Piedirosso	-	-	0,10	0,20	-	-	0,30
Pinot bianco	47,61	24,78	2,44	4,56	0,30	-	79,69
Pinot grigio	0,85	0,40	0,20	0,20	-	-	1,65
Pinot nero	-	0,50	-	0,70	-	-	1,20
Plassa	-	-	-	0,22	-	-	0,22
Pollera nera	-	-	0,02	1,06	0,50	-	1,58
Primitivo	0,05	0,21	0,28	7,50	1,56	0,75	10,35
Prosecco	-	0,30	-	-	-	-	0,30
Prunesta nera	0,05	-	0,11	-	-	-	0,16
Raboso Piave	-	-	-	0,05	-	-	0,05
Raboso veronese	1,05	-	0,75	0,59	-	-	2,39
Retagliado bianco	-	0,30	0,15	-	-	-	0,45
Riesling italico	0,22	-	-	-	-	-	0,22
Rouche'	-	-	-	-	0,10	-	0,10
Sagrantino	-	0,30	-	-	-	-	0,30
Sangiovese	53,64	132,73	218,03	574,10	306,50	88,81	1.373,81
San Giuseppe nero	-	-	-	0,25	-	-	0,25
San Lunardo	0,20	0,25	0,15	0,60	-	-	1,20
Sauvignon	2,30	-	-	-	-	-	2,30
Schiava gentile	0,60	0,35	0,25	0,10	-	0,05	1,35
Schiava grigia	-	-	0,41	-	-	-	0,41
Schiava lombarda	-	-	-	0,50	0,10	-	0,60
Semidano	0,19	0,06	-	-	-	-	0,25
Susumaniello	-	-	-	-	0,25	-	0,25
Sylvaner verde	-	-	1,40	-	-	-	1,40
Terrano	0,20	-	0,30	0,05	0,30	-	0,85
Tocai friulano	5,19	13,74	25,68	28,34	7,19	1,77	81,91
Tocai rosso	0,50	0,50	-	-	-	-	1,00
Trebbiano d'Abruzzo	460,43	1.036,35	1.106,24	1.138,71	272,10	51,95	4.065,78
Trebbiano di Soave	-	1,05	-	1,70	-	-	2,75
Trebbiano giallo	0,10	1,13	-	-	-	-	1,23
Trebbiano romagnolo	0,78	2,25	2,55	3,99	0,30	-	9,87
Trebbiano spoletino	1,20	-	-	1,50	-	-	2,70
Trebbiano toscano	514,25	847,46	906,48	867,53	114,72	17,80	3.268,24
Turca	-	0,15	-	-	-	-	0,15
Uva di Troia	-	0,44	2,08	0,75	-	-	3,27
Uva rara	-	-	0,50	2,50	-	-	3,00
Verdicchio bianco	-	-	0,39	0,37	0,07	0,10	0,93
Vermentino nero	0,90	-	-	-	-	-	0,90
Vespolina	-	-	-	0,50	-	-	0,50
Altri vitigni di uva da vino di colore nero	2,32	9,14	14,00	23,09	22,18	42,93	113,66
Altri vitigni di uva da vino di altro colore	2,56	6,75	6,58	10,79	9,51	12,54	48,73
Regina	18,64	48,06	70,16	336,45	305,02	98,09	876,42
Regina dei vigneti	0,50	5,10	4,75	17,59	14,02	2,50	44,46
UVA DA TAVOLA	**259,28**	**445,63**	**691,69**	**2.253,72**	**1.797,94**	**583,39**	**6.031,65**
Alfonso Lavallee	26,41	56,39	57,03	63,21	15,59	1,42	220,05
Angelo Pirovano	-	0,25	0,30	-	-	-	0,55
Baresana	-	-	0,27	2,05	0,90	-	3,22
Cardinal	28,54	62,45	78,84	187,02	50,35	9,39	416,59
Catalanesca bianca	0,08	-	0,03	0,25	-	-	0,36
Ciminnita	-	-	0,45	0,70	-	-	1,15
Delizia di Vaprio	-	0,30	0,40	-	-	-	0,70
Italia	16,64	46,78	87,74	232,73	80,59	14,52	479,00
Lattuario nero	0,30	-	0,30	-	0,70	-	1,30
Moscato d'Adda	0,50	1,25	0,75	1,90	-	-	4,40
Moscato d'Amburgo	-	0,70	0,80	1,13	1,06	-	3,69
Olivetta vibonese	0,19	0,77	5,50	3,95	2,10	-	12,51
Panse precoce	-	-	-	-	0,08	-	0,08
Perlona	1,10	0,30	-	-	0,80	-	2,20
Pizzutello bianco	1,41	-	0,12	0,27	-	-	1,80
Sultanina bianca	1,30	0,15	2,60	1,30	2,87	0,04	8,26
Regina	153,82	245,54	404,37	1.616,44	1.520,44	524,26	4.464,87
Regina dei vigneti	8,37	24,34	48,53	140,12	122,31	33,76	377,43
Verdea	-	0,17	0,68	0,50	-	-	1,35
Altri vitigni di uva da tavola di colore nero	13,57	5,49	2,45	2,15	-	-	23,66
Altri vitigni di uva da tavola di altro colore	7,05	0,75	0,53	-	0,15	-	8,48

Tavola 2.18 - Aziende con pioppete e/o boschi per classe di superficie totale e zona altimetrica *(superficie in ettari)*

COLTIVAZIONI	CLASSI DI SUPERFICIE TOTALE								Totale
	Meno di 1	1 - 2	2 - 5	5 - 10	10 - 20	20 - 50	50 - 100	100 ed oltre	
				TOTALE					
PIOPPETE	**9**	**34**	**73**	**55**	**15**	**4**	**1**	**1**	**192**
BOSCHI	**1.052**	**2.313**	**6.053**	**3.085**	**949**	**243**	**42**	**50**	**13.787**
Fustaie	**341**	**792**	**2.154**	**1.102**	**271**	**72**	**12**	**24**	**4.768**
Conifere	13	38	104	61	18	10	5	17	266
Latifoglie	214	496	1.435	856	204	53	6	16	3.280
Miste conifere e latifoglie	114	259	633	202	55	15	3	10	1.291
Cedui	**710**	**1.515**	**3.965**	**2.039**	**685**	**177**	**33**	**40**	**9.164**
Semplici	418	805	2.112	1.136	416	100	14	22	5.023
Composti	302	730	1.958	973	285	78	20	25	4.371
Macchia mediterranea	**12**	**37**	**91**	**41**	**13**	**8**	-	-	**202**
				MONTAGNA					
PIOPPETE	-	-	**4**	**2**	**4**	-	-	-	**10**
BOSCHI	**79**	**300**	**1.130**	**661**	**255**	**78**	**11**	**30**	**2.544**
Fustaie	**36**	**75**	**337**	**255**	**40**	**13**	-	**14**	**770**
Conifere	2	6	29	12	1	3	-	10	63
Latifoglie	1	16	189	202	35	9	-	10	462
Miste conifere e latifoglie	33	53	128	49	4	4	-	5	276
Cedui	**43**	**225**	**808**	**418**	**214**	**68**	**11**	**24**	**1.811**
Semplici	24	128	493	286	163	45	5	11	1.155
Composti	21	101	331	141	55	23	6	15	693
Macchia mediterranea	-	**3**	**8**	**3**	**2**	**1**	-	-	**17**
				COLLINA					
PIOPPETE	**9**	**34**	**69**	**53**	**11**	**4**	**1**	**1**	**182**
BOSCHI	**973**	**2.013**	**4.923**	**2.424**	**694**	**165**	**31**	**20**	**11.243**
Fustaie	**305**	**717**	**1.817**	**847**	**231**	**59**	**12**	**10**	**3.998**
Conifere	11	32	75	49	17	7	5	7	203
Latifoglie	213	480	1.246	654	169	44	6	6	2.818
Miste conifere e latifoglie	81	206	505	153	51	11	3	5	1.015
Cedui	**667**	**1.290**	**3.157**	**1.621**	**471**	**109**	**22**	**16**	**7.353**
Semplici	394	677	1.619	850	253	55	9	11	3.868
Composti	281	629	1.627	832	230	55	14	10	3.678
Macchia mediterranea	**12**	**34**	**83**	**38**	**11**	**7**	-	-	**185**

Tavola 2.19 - Superficie investita a pioppete e/o boschi per classe di superficie totale e zona altimetrica *(superficie in ettari)*

COLTIVAZIONI	CLASSI DI SUPERFICIE TOTALE								Totale
	Meno di 1	1 - 2	2 - 5	5 - 10	10 - 20	20 - 50	50 - 100	100 ed oltre	
				TOTALE					
PIOPPETE	**2,34**	**10,86**	**28,89**	**54,79**	**39,18**	**5,82**	**4,50**	**0,80**	**147,18**
BOSCHI	**173,40**	**644,38**	**2.802,65**	**2.337,59**	**1.279,59**	**734,75**	**610,65**	**13.450,00**	**22.033,01**
Fustaie	**54,65**	**221,11**	**936,30**	**792,54**	**335,26**	**249,64**	**119,85**	**6.041,14**	**8.750,49**
Conifere	2,68	11,20	50,27	50,19	28,84	20,97	42,00	954,79	1.160,94
Latifoglie	34,86	133,34	603,75	581,14	248,68	158,90	26,00	3.118,42	4.905,09
Miste conifere e latifoglie	17,11	76,57	282,28	161,21	57,74	69,77	51,85	1.967,93	2.684,46
Cedui	**116,72**	**411,52**	**1.822,22**	**1.512,16**	**920,61**	**437,31**	**490,80**	**7.408,86**	**13.120,20**
Semplici	67,49	209,00	943,16	844,03	575,12	199,84	149,93	2.799,17	5.787,74
Composti	49,23	202,52	879,06	668,13	345,49	237,47	340,87	4.609,69	7.332,46
Macchia mediterranea	**2,03**	**11,75**	**44,13**	**32,89**	**23,72**	**47,80**	-	-	**162,32**
				MONTAGNA					
PIOPPETE	-	-	**0,85**	**2,70**	**4,83**	-	-	-	**8,38**
BOSCHI	**13,69**	**105,67**	**662,13**	**560,72**	**472,68**	**285,83**	**119,12**	**10.296,74**	**12.516,58**
Fustaie	**5,42**	**26,61**	**178,32**	**168,58**	**79,82**	**85,72**	-	**4.932,79**	**5.477,26**
Conifere	0,60	3,13	18,92	9,65	1,80	12,67	-	674,79	721,56
Latifoglie	0,10	3,11	86,22	117,32	69,27	50,50	-	2.675,42	3.001,94
Miste conifere e latifoglie	4,72	20,37	73,18	41,61	8,75	22,55	-	1.582,58	1.753,76
Cedui	**8,27**	**77,79**	**480,29**	**390,81**	**378,86**	**162,61**	**119,12**	**5.363,95**	**6.981,70**
Semplici	4,77	45,26	295,77	272,55	283,81	78,42	37,00	1.497,17	2.514,75
Composti	3,50	32,53	184,52	118,26	95,05	84,19	82,12	3.866,78	4.466,95
Macchia mediterranea	-	**1,27**	**3,52**	**1,33**	**14,00**	**37,50**	-	-	**57,62**
				COLLINA					
PIOPPETE	**2,34**	**10,86**	**28,04**	**52,09**	**34,35**	**5,82**	**4,50**	**0,80**	**138,80**
BOSCHI	**159,71**	**538,71**	**2.140,52**	**1.776,87**	**806,91**	**448,92**	**491,53**	**3.153,26**	**9.516,43**
Fustaie	**49,23**	**194,50**	**757,98**	**623,96**	**255,44**	**163,92**	**119,85**	**1.108,35**	**3.273,23**
Conifere	2,08	8,07	31,35	40,54	27,04	8,30	42,00	280,00	439,38
Latifoglie	34,76	130,23	517,53	463,82	179,41	108,40	26,00	443,00	1.903,15
Miste conifere e latifoglie	12,39	56,20	209,10	119,60	48,99	47,22	51,85	385,35	930,70
Cedui	**108,45**	**333,73**	**1.341,93**	**1.121,35**	**541,75**	**274,70**	**371,68**	**2.044,91**	**6.138,50**
Semplici	62,72	163,74	647,39	571,48	291,31	121,42	112,93	1.302,00	3.272,99
Composti	45,73	169,99	694,54	549,87	250,44	153,28	258,75	742,91	2.865,51
Macchia mediterranea	**2,03**	**10,48**	**40,61**	**31,56**	**9,72**	**10,30**	-	-	**104,70**

Tavola 2.20 - Aziende che praticano l'irrigazione e relativa superficie irrigabile per classe di superficie irrigabile, classe di superficie totale, classe di superficie agricola utilizzata e zona altimetrica *(superficie in ettari)*

CLASSI DI SUPERFICIE TOTALE CLASSI DI SAU ZONE ALTIMETRICHE	CLASSI DI SUPERFICIE IRRIGABILE								Totale
	Meno di 1	1 - 2	2 - 5	5 - 10	10 - 20	20 - 50	50 - 100	100 ed oltre	
				AZIENDE					
CLASSE DI SUPERFICIE TOTALE									
Meno di 1 ettaro	2.366	-	-	-	-	-	-	-	2.366
1 - 2	1.526	480	-	-	-	-	-	-	2.006
2 - 3	838	357	201	-	-	-	-	-	1.396
3 - 5	952	334	511	-	-	-	-	-	1.797
5 - 10	634	244	393	229	-	-	-	-	1.500
10 - 20	112	63	72	101	36	-	-	-	384
20 - 30	14	7	15	7	15	-	-	-	58
30 - 50	7	-	5	2	6	4	-	-	24
50 - 100	4	2	3	5	6	6	3	-	29
100 ed oltre	1	1	-	-	1	-	2	2	7
CLASSE DI SAU									
Meno di 1 ettaro	3.016	-	-	-	-	-	-	-	3.016
1 - 2	1.355	664	-	1	-	-	-	-	2.020
2 - 3	738	287	304	-	-	-	-	-	1.329
3 - 5	770	287	526	-	-	-	-	-	1.583
5 - 10	484	201	298	261	-	-	-	-	1.244
10 - 20	76	44	53	72	47	-	-	-	292
20 - 30	7	2	14	5	7	1	-	-	36
30 - 50	4	-	2	1	4	3	-	-	14
50 - 100	3	2	3	4	5	6	4	-	27
100 ed oltre	1	1	-	-	1	-	1	2	6
ZONA ALTIMETRICA									
Montagna	70	9	2	1	1	-	1	-	84
Collina	6.384	1.479	1.198	343	63	10	4	2	9.483
Pianura	-	-	-	-	-	-	-	-	-
TOTALE	**6.454**	**1.488**	**1.200**	**344**	**64**	**10**	**5**	**2**	**9.567**
				SUPERFICIE IRRIGABILE					
CLASSE DI SUPERFICIE TOTALE									
Meno di 1 ettaro	586,80	-	-	-	-	-	-	-	586,80
1 - 2	489,75	586,39	-	-	-	-	-	-	1.076,14
2 - 3	262,18	493,85	452,94	-	-	-	-	-	1.208,97
3 - 5	293,63	427,56	1.513,18	-	-	-	-	-	2.234,37
5 - 10	201,73	319,21	1.280,11	1.438,33	-	-	-	-	3.239,38
10 - 20	31,06	80,56	224,28	718,56	444,60	-	-	-	1.499,06
20 - 30	4,56	9,35	43,30	52,70	208,11	-	-	-	318,02
30 - 50	2,55	-	12,93	12,40	72,95	103,50	-	-	204,33
50 - 100	1,36	3,00	6,00	28,16	84,19	162,00	208,05	-	492,76
100 ed oltre	0,50	1,00	-	-	10,00	-	146,37	522,50	680,37
CLASSE DI SAU									
Meno di 1 ettaro	792,90	-	-	-	-	-	-	-	792,90
1 - 2	412,99	853,24	-	5,00	-	-	-	-	1.271,23
2 - 3	231,55	375,30	699,66	-	-	-	-	-	1.306,51
3 - 5	252,09	363,18	1.663,77	-	-	-	-	-	2.279,04
5 - 10	157,76	267,23	953,00	1.693,64	-	-	-	-	3.071,63
10 - 20	20,92	55,97	166,58	488,11	600,34	-	-	-	1.331,92
20 - 30	3,11	2,00	38,30	36,50	92,56	21,50	-	-	193,97
30 - 50	1,15	-	5,43	5,90	47,95	82,00	-	-	142,43
50 - 100	1,15	3,00	6,00	21,00	69,00	162,00	294,42	-	556,57
100 ed oltre	0,50	1,00	-	-	10,00	-	60,00	522,50	594,00
ZONA ALTIMETRICA									
Montagna	19,40	10,10	4,50	7,16	10,00	-	60,00	-	111,16
Collina	1.854,72	1.910,82	3.528,24	2.242,99	809,85	265,50	294,42	522,50	11.429,04
Pianura	-	-	-	-	-	-	-	-	-
TOTALE	**1.874,12**	**1.920,92**	**3.532,74**	**2.250,15**	**819,85**	**265,50**	**354,42**	**522,50**	**11.540,20**

Tavola 2.21 - Aziende che praticano l'irrigazione e relativa superficie irrigata per classe di superficie irrigata, classe di superficie totale, classe di superficie agricola utilizzata e zona altimetrica *(superficie in ettari)*

CLASSI DI SUPERFICIE TOTALE CLASSI DI SAU ZONE ALTIMETRICHE	CLASSI DI SUPERFICIE IRRIGATA								Totale
	Meno di 1	1 - 2	2 - 5	5 - 10	10 - 20	20 - 50	50 - 100	100 ed oltre	
				AZIENDE					
CLASSE DI SUPERFICIE TOTALE									
Meno di 1 ettaro	1.892	-	-	-	-	-	-	-	1.892
1 - 2	1.538	113	-	-	-	-	-	-	1.651
2 - 3	969	224	27	-	-	-	-	-	1.220
3 - 5	1.127	294	171	-	-	-	-	-	1.592
5 - 10	756	259	310	59	-	-	-	-	1.384
10 - 20	151	53	89	53	4	-	-	-	350
20 - 30	15	11	14	7	6	-	-	-	53
30 - 50	8	1	7	3	2	-	-	-	21
50 - 100	6	1	2	2	5	4	-	-	20
100 ed oltre	2	-	-	-	1	2	1	1	7
CLASSE DI SAU									
Meno di 1 ettaro	2.433	-	-	-	-	-	-	-	2.433
1 - 2	1.506	180	-	-	-	-	-	-	1.686
2 - 3	882	228	52	-	-	-	-	-	1.162
3 - 5	937	294	195	-	-	-	-	-	1.426
5 - 10	587	204	289	69	-	-	-	-	1.149
10 - 20	101	44	66	49	6	-	-	-	266
20 - 30	7	4	13	2	5	-	-	-	31
30 - 50	5	1	3	3	1	-	-	-	13
50 - 100	4	1	2	1	5	5	-	-	18
100 ed oltre	2	-	-	-	1	1	1	1	6
ZONA ALTIMETRICA									
Montagna	72	8	2	-	-	-	1	-	83
Collina	6.392	948	618	124	18	6	-	1	8.107
Pianura	-	-	-	-	-	-	-	-	-
TOTALE	**6.464**	**956**	**620**	**124**	**18**	**6**	**1**	**1**	**8.190**
				SUPERFICIE IRRIGATA					
CLASSE DI SUPERFICIE TOTALE									
Meno di 1 ettaro	310,21	-	-	-	-	-	-	-	310,21
1 - 2	398,70	133,65	-	-	-	-	-	-	532,35
2 - 3	296,09	292,58	59,84	-	-	-	-	-	648,51
3 - 5	347,89	398,06	447,41	-	-	-	-	-	1.193,36
5 - 10	249,46	344,40	931,54	346,96	-	-	-	-	1.872,36
10 - 20	43,03	69,49	277,28	353,29	49,40	-	-	-	792,49
20 - 30	4,86	14,65	37,85	50,13	79,75	-	-	-	187,24
30 - 50	2,70	1,00	19,23	23,64	22,00	-	-	-	68,57
50 - 100	1,71	1,67	5,00	14,50	55,05	127,00	-	-	204,93
100 ed oltre	0,70	-	-	-	10,00	78,84	60,00	143,00	292,54
CLASSE DI SAU									
Meno di 1 ettaro	419,33	-	-	-	-	-	-	-	419,33
1 - 2	418,27	219,99	-	-	-	-	-	-	638,26
2 - 3	277,10	298,48	116,95	-	-	-	-	-	692,53
3 - 5	309,74	401,10	533,79	-	-	-	-	-	1.244,63
5 - 10	196,85	269,82	877,35	407,48	-	-	-	-	1.751,50
10 - 20	28,25	58,94	201,58	337,40	79,65	-	-	-	705,82
20 - 30	2,66	4,50	34,75	14,00	59,50	-	-	-	115,41
30 - 50	1,65	1,00	8,73	23,64	12,00	-	-	-	47,02
50 - 100	0,80	1,67	5,00	6,00	55,05	168,34	-	-	236,86
100 ed oltre	0,70	-	-	-	10,00	37,50	60,00	143,00	251,20
ZONA ALTIMETRICA									
Montagna	19,86	9,10	4,30	-	-	-	60,00	-	93,26
Collina	1.635,49	1.246,40	1.773,85	788,52	216,20	205,84	-	143,00	6.009,30
Pianura	-	-	-	-	-	-	-	-	-
TOTALE	**1.655,35**	**1.255,50**	**1.778,15**	**788,52**	**216,20**	**205,84**	**60,00**	**143,00**	**6.102,56**

Tavola 2.22 - Aziende che praticano l'irrigazione per forma di approvvigionamento dell'acqua irrigua, classe di superficie totale e classe di superficie agricola utilizzata *(superficie in ettari)*

CLASSI DI SUPERFICIE TOTALE CLASSI DI SAU	APPROVVIGIONAMENTO DI ACQUA IRRIGUA							
	IN FORMA INDIPENDENTE				IN FORMA DIPENDENTE			
	Totale	Da corsi d'acqua superficiali	Da laghi naturali e laghetti artificiali	Da altre fonti	Totale	Da consorzi di irrigazione	Da altre aziende agricole	In altra forma
CLASSE DI SUPERFICIE TOTALE								
Meno di 1 ettaro	1.221	257	19	952	1.174	1.147	8	20
1 - 2	1.012	268	26	735	1.042	1.029	5	9
2 - 3	724	213	36	486	731	725	3	3
3 - 5	905	299	73	566	947	936	10	2
5 - 10	719	264	60	431	827	821	2	4
10 - 20	189	74	17	105	210	210	-	-
20 - 30	30	13	11	12	32	30	-	2
30 - 50	18	7	5	8	7	7	-	-
50 - 100	20	5	8	8	11	11	-	-
100 ed oltre	3	-	3	-	4	4	-	-
CLASSE DI SAU								
Meno di 1 ettaro	1.598	388	27	1.192	1.459	1.429	9	22
1 - 2	1.013	276	32	724	1.063	1.048	7	9
2 - 3	692	204	37	468	696	690	5	1
3 - 5	774	248	69	485	854	848	5	2
5 - 10	569	212	54	337	713	707	2	4
10 - 20	144	53	20	77	162	161	-	1
20 - 30	21	9	7	10	19	18	-	1
30 - 50	10	5	1	5	5	5	-	-
50 - 100	17	5	8	5	11	11	-	-
100 ed oltre	3	-	3	-	3	3	-	-
TOTALE	**4.841**	**1.400**	**258**	**3.303**	**4.985**	**4.920**	**28**	**40**

Tavola 2.23 - Aziende che praticano l'irrigazione per forma di approvvigionamento dell'acqua irrigua, forma di conduzione e zona altimetrica

FORME DI CONDUZIONE ZONE ALTIMETRICHE	APPROVVIGIONAMENTO DI ACQUA IRRIGUA							
	IN FORMA INDIPENDENTE				IN FORMA DIPENDENTE			
	Totale	Da corsi d'acqua superficiali	Da laghi naturali e laghetti artificiali	Da altre fonti	Totale	Da consorzi di irrigazione	Da altre aziende agricole	In altra forma
FORMA DI CONDUZIONE								
Conduzione diretta del coltivatore	4.765	1.384	245	3.253	4.927	4.863	28	39
Con solo manodopera familiare	*4.149*	*1.218*	*200*	*2.821*	*4.155*	*4.101*	*23*	*33*
Con manodopera familiare prevalente	*547*	*150*	*37*	*387*	*702*	*694*	*4*	*5*
Con manodopera extrafamiliare prevalente	*69*	*16*	*8*	*45*	*70*	*68*	*1*	*1*
Conduzione con salariati e/o compartecipanti (in economia)	38	6	11	24	28	27	-	1
Conduzione a colonia parziaria appoderata (mezzadria)	38	10	2	26	30	30	-	-
Altra forma di conduzione	-	-	-	-	-	-	-	-
ZONA ALTIMETRICA								
Montagna	72	41	4	29	12	12	-	-
Collina	4.769	1.359	254	3.274	4.973	4.908	28	40
Pianura	-	-	-	-	-	-	-	-
TOTALE	**4.841**	**1.400**	**258**	**3.303**	**4.985**	**4.920**	**28**	**40**

Tavola 2.24 - Aziende per principali coltivazioni irrigate e relativa superficie irrigata, classe di superficie agricola utilizzata e zona altimetrica *(superficie in ettari)*

CLASSI DI SAU ZONE ALTIMETRICHE	COLTIVAZIONI IRRIGATE								
	Frumento duro	Granoturco da granella	Girasole	Soia	Ortive	Foraggere avvicendate	Vite	Fruttiferi	Altre coltivazioni
					AZIENDE				
CLASSE DI SAU									
Meno di 1 ettaro	33	186	-	-	593	37	211	246	1.685
1 - 2	56	226	2	-	503	61	214	209	1.052
2 - 3	46	182	2	-	383	51	209	169	674
3 - 5	66	239	3	-	489	102	327	234	817
5 - 10	72	267	13	-	402	110	314	251	668
10 - 20	19	53	5	-	83	39	54	58	158
20 - 30	-	6	2	-	8	6	7	9	13
30 - 50	-	3	-	-	6	1	2	4	7
50 - 100	-	2	-	-	3	4	3	2	11
100 ed oltre	-	2	2	-	1	4	-	-	1
ZONA ALTIMETRICA									
Montagna	5	33	-	-	40	2	1	1	68
Collina	287	1.133	29	-	2.431	413	1.340	1.181	5.018
Pianura	-	-	-	-	-	-	-	-	-
TOTALE	**292**	**1.166**	**29**	**-**	**2.471**	**415**	**1.341**	**1.182**	**5.086**
					SUPERFICIE IRRIGATA				
CLASSE DI SAU									
Meno di 1 ettaro	9,50	35,20	-	-	128,39	8,93	48,13	54,26	134,92
1 - 2	28,29	65,74	1,17	-	187,88	24,51	90,72	91,34	148,61
2 - 3	33,45	63,46	1,60	-	184,83	26,03	127,91	116,00	139,25
3 - 5	58,17	103,80	4,10	-	266,97	71,29	279,68	202,73	257,89
5 - 10	108,56	134,91	17,83	-	310,89	96,87	455,58	248,00	378,86
10 - 20	47,20	60,67	7,60	-	82,48	64,87	131,15	98,61	213,24
20 - 30	-	14,80	10,05	-	12,76	12,80	18,90	26,40	19,70
30 - 50	-	3,70	-	-	16,97	6,95	6,73	6,43	6,24
50 - 100	-	26,46	-	-	1,15	21,00	21,51	46,00	120,74
100 ed oltre	-	53,00	7,50	-	0,20	185,00	-	-	5,50
ZONA ALTIMETRICA									
Montagna	1,75	6,05	-	-	7,01	62,00	1,00	0,02	15,43
Collina	283,42	555,69	49,85	-	1.185,51	456,25	1.179,31	889,75	1.409,52
Pianura	-	-	-	-	-	-	-	-	-
TOTALE	**285,17**	**561,74**	**49,85**	**-**	**1.192,52**	**518,25**	**1.180,31**	**889,77**	**1.424,95**

Tavola 2.25 - Aziende che hanno ritirato i seminativi dalla produzione e relativa superficie ritirata per forma di riutilizzazione, classe di superficie agricola utilizzata e zona altimetrica *(superficie in ettari)*

CLASSI DI SAU ZONE ALTIMETRICHE	SEMINATIVI RITIRATI DALLA PRODUZIONE					Totale
	Utilizzati per produzione di lenticchia, cece, veccia	Reimpiegati come prati permanenti e pascoli	Rimboschiti	Non utilizzati	Utilizzati a scopi non agricoli	
			AZIENDE			
CLASSE DI SAU						
Meno di 1 ettaro	-	2	32	9	26	40
1 - 2	-	5	55	24	56	77
2 - 3	-	8	21	10	29	44
3 - 5	2	4	13	10	11	27
5 - 10	-	3	10	10	8	21
10 - 20	-	1	2	6	3	9
20 - 30	-	1	3	1	-	4
30 - 50	-	-	1	1	-	2
50 - 100	-	-	1	-	-	1
100 ed oltre	-	-	-	-	-	-
ZONA ALTIMETRICA						
Montagna	-	17	15	-	17	21
Collina	2	7	123	71	116	204
Pianura	-	-	-	-	-	-
TOTALE	**2**	**24**	**138**	**71**	**133**	**225**
			SUPERFICIE RITIRATA			
CLASSE DI SAU						
Meno di 1 ettaro	-	0,74	59,26	3,59	15,96	79,55
1 - 2	-	2,75	21,56	19,70	54,68	98,69
2 - 3	-	4,70	18,96	15,14	39,31	78,11
3 - 5	0,33	1,94	6,37	21,69	30,83	61,16
5 - 10	-	4,19	8,24	39,12	11,01	62,56
10 - 20	-	2,00	1,30	42,33	2,65	48,28
20 - 30	-	18,00	32,30	12,00	-	62,30
30 - 50	-	-	6,00	9,70	-	15,70
50 - 100	-	-	4,00	-	-	4,00
100 ed oltre	-	-	-	-	-	-
ZONA ALTIMETRICA						
Montagna	-	13,57	36,60	-	15,11	65,28
Collina	0,33	20,75	121,39	163,27	139,33	445,07
Pianura	-	-	-	-	-	-
TOTALE	**0,33**	**34,32**	**157,99**	**163,27**	**154,44**	**510,35**

Tavola 2.26 - Aziende con funghi, serre e relativa superficie per classe di superficie agricola utilizzata e zona altimetrica *(superficie in ettari)*

CLASSI DI SAU ZONE ALTIMETRICHE	FUNGHI		SERRE					
	Aziende	Superficie investita (mq)	TOTALE		CON IMPIANTI DI RISCALDAMENTO		SENZA IMPIANTI DI RISCALDAMENTO	
			Aziende	Superficie di base (mq)	Aziende	Superficie di base (mq)	Aziende	Superficie di base (mq)
CLASSE DI SAU								
Meno di 1 ettaro	-	-	51	97.900	11	16.800	42	81.100
1 - 2	-	-	76	204.900	10	23.700	70	181.200
2 - 3	-	-	83	318.000	15	13.300	72	304.700
3 - 5	1	200	80	428.900	8	13.700	74	415.200
5 - 10	-	-	49	281.500	7	26.500	42	255.000
10 - 20	-	-	6	37.400	2	5.400	4	32.000
20 - 30	-	-	3	8.500	3	4.500	1	4.000
30 - 50	-	-	1	300	-	-	1	300
50 - 100	-	-	-	-	-	-	-	-
100 ed oltre	-	-	-	-	-	-	-	-
ZONA ALTIMETRICA								
Montagna	-	-	-	-	-	-	-	-
Collina	1	200	349	1.377.400	56	103.900	306	1.273.500
Pianura	-	-	-	-	-	-	-	-
TOTALE	**1**	**200**	**349**	**1.377.400**	**56**	**103.900**	**306**	**1.273.500**

Tavola 2.27 - Aziende con impianti per la lavorazione e trasformazione dei prodotti delle coltivazioni per classe di superficie totale e classe di superficie agricola utilizzata *(superficie in ettari)*

CLASSI DI SUPERFICIE TOTALE CLASSI DI SAU	Totale	ESSICCAZIONE MECCANICA		Produzione di mangimi	TRASFORMAZIONE		Lavorazione del legno
		della granella	del foraggio		di uva	di olive	
CLASSE DI SUPERFICIE TOTALE							
Senza terreno agrario	-	-	-	-	-	-	-
Meno di 1 ettaro	37	-	-	-	37	-	-
1 - 2	46	-	-	-	40	7	-
2 - 3	22	-	-	-	20	2	-
3 - 5	29	-	-	2	13	14	-
5 - 10	19	-	-	1	9	9	-
10 - 20	16	-	-	2	7	7	-
20 - 30	7	-	-	-	6	1	-
30 - 50	4	-	-	-	1	3	-
50 - 100	4	-	1	-	3	-	-
100 ed oltre	2	-	-	-	2	-	-
CLASSE DI SAU							
Senza superficie agricola utilizzata	-	-	-	-	-	-	-
Meno di 1 ettaro	54	-	-	-	54	1	-
1 - 2	43	-	-	-	36	7	-
2 - 3	24	-	-	1	14	9	-
3 - 5	21	-	-	2	11	8	-
5 - 10	13	-	-	-	5	8	-
10 - 20	19	-	-	2	10	7	-
20 - 30	5	-	-	-	3	2	-
30 - 50	1	-	-	-	-	1	-
50 - 100	4	-	1	-	3	-	-
100 ed oltre	2	-	-	-	2	-	-
TOTALE	**186**	**-**	**1**	**5**	**138**	**43**	**-**

Tavola 2.28 - Aziende con allevamenti per specie di bestiame e classe di superficie totale *(superficie in ettari)*

CLASSI DI SUPERFICIE TOTALE	BOVINI E BUFALINI			Suini	Ovini	Caprini	Equini	Allevamenti avicoli	Conigli
	Totale	Bovini	Bufalini						
				AZIENDE					
Senza terreno agrario	1	1	-	2	6	2	-	8	2
Meno di 1 ettaro	19	19	-	432	229	52	18	2.088	935
1 - 2	78	78	-	901	575	98	56	2.703	1.292
2 - 3	160	160	-	1.107	717	123	77	2.587	1.295
3 - 5	530	530	-	1.960	1.208	226	144	3.736	1.865
5 - 10	1.165	1.165	1	2.369	1.416	331	121	3.504	1.763
10 - 20	608	607	1	957	567	123	51	1.172	594
20 - 30	114	114	-	150	89	25	16	168	78
30 - 50	46	46	-	65	52	12	6	62	34
50 - 100	11	11	-	19	15	2	1	17	5
100 ed oltre	9	9	-	7	9	2	4	9	3
TOTALE	**2.741**	**2.740**	**2**	**7.969**	**4.883**	**996**	**494**	**16.054**	**7.866**
				CAPI					
Senza terreno agrario	5	5	-	3.465	1.170	50	-	82.045	2.020
Meno di 1 ettaro	43	43	-	1.015	1.188	158	21	75.712	10.372
1 - 2	244	244	-	1.455	3.425	297	66	61.397	22.242
2 - 3	483	483	-	2.986	4.521	399	84	95.028	19.176
3 - 5	2.118	2.118	-	4.299	8.321	853	164	167.588	35.005
5 - 10	7.036	7.032	4	11.237	13.566	1.387	188	265.340	64.688
10 - 20	6.811	6.810	1	5.352	8.501	934	74	209.003	27.093
20 - 30	1.925	1.925	-	2.996	2.185	252	37	7.265	2.811
30 - 50	1.435	1.435	-	2.178	1.662	83	9	11.116	905
50 - 100	430	430	-	3.889	3.827	30	1	19.025	107
100 ed oltre	1.479	1.479	-	456	2.851	15	61	63.818	7.980
TOTALE	**22.009**	**22.004**	**5**	**39.328**	**51.217**	**4.458**	**705**	**1.057.337**	**192.399**

Tavola 2.29 - Aziende con allevamenti per specie di bestiame, forma di conduzione e zona altimetrica

FORME DI CONDUZIONE ZONE ALTIMETRICHE	BOVINI E BUFALINI			Suini	Ovini	Caprini	Equini	Allevamenti avicoli	Conigli
	Totale	Bovini	Bufalini						
				AZIENDE					
FORMA DI CONDUZIONE									
Conduzione diretta del coltivatore	2.699	2.698	2	7.919	4.824	992	489	15.955	7.826
Con solo manodopera familiare	*2.363*	*2.362*	*2*	*6.734*	*4.239*	*846*	*399*	*13.812*	*6.906*
Con manodopera familiare prevalente	*328*	*328*	-	*1.169*	*567*	*142*	*89*	*2.069*	*889*
Con manodopera extrafamiliare prevalente	*8*	*8*	-	*16*	*18*	*4*	*1*	*74*	*31*
Conduzione con salariati e/o compartecipanti (in economia)	13	13	-	18	12	1	5	19	5
Conduzione a colonia parziaria appoderata (mezzadria)	29	29	-	32	47	3	-	79	35
Altra forma di conduzione	-	-	-	-	-	-	-	1	-
ZONA ALTIMETRICA									
Montagna	478	478	-	1.719	672	267	252	2.297	988
Collina	2.263	2.262	2	6.250	4.211	729	242	13.757	6.878
Pianura	-	-	-	-	-	-	-	-	-
TOTALE	**2.741**	**2.740**	**2**	**7.969**	**4.883**	**996**	**494**	**16.054**	**7.866**
				CAPI					
FORMA DI CONDUZIONE									
Conduzione diretta del coltivatore	19.936	19.931	5	28.171	46.561	4.446	643	806.589	184.006
Con solo manodopera familiare	*17.340*	*17.335*	*5*	*21.759*	*40.082*	*3.955*	*518*	*613.756*	*157.287*
Con manodopera familiare prevalente	*2.473*	*2.473*	-	*3.329*	*6.052*	*483*	*123*	*181.257*	*26.255*
Con manodopera extrafamiliare prevalente	*123*	*123*	-	*3.083*	*427*	*8*	*2*	*11.576*	*464*
Conduzione con salariati e/o compartecipanti (in economia)	1.830	1.830	-	11.065	4.308	5	62	249.093	7.952
Conduzione a colonia parziaria appoderata (mezzadria)	243	243	-	92	348	7	-	1.652	441
Altra forma di conduzione	-	-	-	-	-	-	-	3	-
ZONA ALTIMETRICA									
Montagna	5.334	5.334	-	6.719	15.038	2.097	318	68.516	34.698
Collina	16.675	16.670	5	32.609	36.179	2.361	387	988.821	157.701
Pianura	-	-	-	-	-	-	-	-	-
TOTALE	**22.009**	**22.004**	**5**	**39.328**	**51.217**	**4.458**	**705**	**1.057.337**	**192.399**

Tavola 2.30 - Aziende con bovini e/o bufalini e relativi capi per categoria e classe di superficie totale *(superficie in ettari)*

CATEGORIE	CLASSI DI SUPERFICIE TOTALE									Totale
	Senza terreno agrario	Meno di 1	1-2	2-5	5-10	10-20	20-50	50-100	100 ed oltre	
					AZIENDE					
BOVINI (compresi i bufalini)	**1**	**19**	**78**	**690**	**1.165**	**608**	**160**	**11**	**9**	**2.741**
Di meno di 1 anno	**1**	**10**	**40**	**394**	**831**	**492**	**135**	**10**	**9**	**1.922**
Da 1 anno a meno di 2 anni	**-**	**5**	**20**	**204**	**466**	**333**	**101**	**6**	**7**	**1.142**
Maschi	-	3	13	132	359	275	75	4	6	867
da riproduzione	-	*2*	*2*	*14*	*36*	*24*	*10*	*1*	*2*	*91*
da macello	-	*2*	*11*	*118*	*330*	*254*	*68*	*3*	*6*	*792*
Femmine	-	3	8	96	191	150	62	3	6	519
da allevamento	-	*2*	*4*	*52*	*87*	*78*	*31*	*2*	*6*	*262*
da macello	-	*1*	*4*	*46*	*108*	*85*	*35*	*1*	-	*280*
Di 2 anni e più	**1**	**8**	**47**	**561**	**1.023**	**532**	**149**	**11**	**9**	**2.341**
Maschi	-	-	1	25	57	39	23	4	6	155
da riproduzione	-	-	-	*8*	*13*	*16*	*15*	*3*	*5*	*60*
da macello e da lavoro	-	-	*1*	*17*	*44*	*23*	*10*	*2*	*1*	*98*
Femmine	1	8	46	544	1.004	522	145	11	9	2.290
manze da allevamento	-	*1*	*4*	*54*	*118*	*66*	*23*	*3*	*3*	*272*
manze da macello	-	-	*1*	*9*	*18*	*20*	*8*	*1*	-	*57*
vacche da latte (comprese le vacche da latte e da carne)	*1*	*7*	*32*	*390*	*687*	*338*	*84*	*7*	*6*	*1.552*
altre vacche (da carne, da lavoro, da carne e da lavoro)	-	-	*9*	*125*	*244*	*155*	*53*	*3*	*4*	*593*
Bufalini	-	-	-	-	**1**	**1**	-	-	-	**2**
Bufale	-	-	-	-	1	-	-	-	-	1
Altri bufalini	-	-	-	-	-	1	-	-	-	1
					CAPI					
BOVINI (compresi i bufalini)	**5**	**43**	**244**	**2.601**	**7.036**	**6.811**	**3.360**	**430**	**1.479**	**22.009**
Di meno di 1 anno	**4**	**18**	**95**	**823**	**2.298**	**2.225**	**1.084**	**144**	**289**	**6.980**
Da 1 anno a meno di 2 anni	**-**	**12**	**40**	**430**	**1.328**	**1.441**	**610**	**54**	**444**	**4.359**
Maschi	-	6	24	255	994	1.044	333	17	230	2.903
da riproduzione	-	*3*	*3*	*25*	*80*	*59*	*38*	*10*	*12*	*230*
da macello	-	*3*	*21*	*230*	*914*	*985*	*295*	*7*	*218*	*2.673*
Femmine	-	6	16	175	334	397	277	37	214	1.456
da allevamento	-	*5*	*9*	*91*	*136*	*226*	*150*	*27*	*214*	*858*
da macello	-	*1*	*7*	*84*	*198*	*171*	*127*	*10*	-	*598*
Di 2 anni e più	**1**	**13**	**109**	**1.348**	**3.410**	**3.145**	**1.666**	**232**	**746**	**10.670**
Maschi	-	-	1	58	154	111	190	19	32	565
da riproduzione	-	-	-	*23*	*24*	*26*	*135*	*12*	*31*	*251*
da macello e da lavoro	-	-	*1*	*35*	*130*	*85*	*55*	*7*	*1*	*314*
Femmine	1	13	108	1.290	3.256	3.034	1.476	213	714	10.105
manze da allevamento	-	*1*	*11*	*104*	*300*	*316*	*157*	*6*	*73*	*968*
manze da macello	-	-	*3*	*18*	*42*	*79*	*28*	*10*	-	*180*
vacche da latte (comprese le vacche da latte e da carne)	*1*	*12*	*62*	*936*	*2.207*	*1.911*	*891*	*147*	*164*	*6.331*
altre vacche (da carne, da lavoro, da carne e da lavoro)	-	-	*32*	*232*	*707*	*728*	*400*	*50*	*477*	*2.626*
Bufalini	-	-	-	-	**4**	**1**	-	-	-	**5**
Bufale	-	-	-	-	4	-	-	-	-	4
Altri bufalini	-	-	-	-	-	1	-	-	-	1

Tavola 2.31 - Aziende con suini e relativi capi per categoria e classe di superficie totale *(superficie in ettari)*

CATEGORIE	CLASSI DI SUPERFICIE TOTALE									Totale
	Senza terreno agrario	Meno di 1	1 - 2	2 - 5	5 - 10	10 - 20	20 - 50	50 - 100	100 ed oltre	
					AZIENDE					
SUINI	**2**	**432**	**901**	**3.067**	**2.369**	**957**	**215**	**19**	**7**	**7.969**
Di peso inferiore a 20 Kg	1	2	2	15	12	11	11	3	-	57
Da 20 Kg a meno di 50 Kg	1	6	8	40	26	22	17	3	1	124
Di 50 Kg e più	*2*	*427*	*894*	*3.033*	*2.356*	*945*	*212*	*18*	*7*	*7.894*
Verri	**1**	**8**	**5**	**19**	**15**	**14**	**8**	**4**	-	**74**
Scrofe	**1**	**3**	**4**	**27**	**30**	**33**	**25**	**4**	-	**127**
Da macello	**2**	**419**	**889**	**3.017**	**2.346**	**937**	**211**	**18**	**7**	**7.846**
di cui: da 50 Kg a meno di 80 Kg	*1*	*60*	*107*	*388*	*332*	*116*	*31*	*3*	*3*	*1.041*
da 80 Kg a meno di 110 Kg	*2*	*160*	*307*	*1.110*	*778*	*302*	*72*	*9*	*3*	*2.743*
di 110 Kg e più	*1*	*208*	*485*	*1.594*	*1.312*	*565*	*134*	*9*	*2*	*4.310*
					CAPI					
SUINI	**3.465**	**1.015**	**1.455**	**7.285**	**11.237**	**5.352**	**5.174**	**3.889**	**456**	**39.328**
Di peso inferiore a 20 Kg	550	122	48	550	1.473	1.084	434	1.602	-	5.863
Da 20 Kg a meno di 50 Kg	115	146	17	738	1.419	615	785	190	10	4.035
Di 50 Kg e più	*2.800*	*747*	*1.390*	*5.997*	*8.345*	*3.653*	*3.955*	*2.097*	*446*	*29.430*
Verri	**10**	**13**	**7**	**33**	**77**	**34**	**36**	**18**	-	**228**
Scrofe	**183**	**63**	**4**	**362**	**854**	**278**	**454**	**428**	-	**2.626**
Da macello	**2.607**	**671**	**1.379**	**5.602**	**7.414**	**3.341**	**3.465**	**1.651**	**446**	**26.576**
da 50 Kg a meno di 80 Kg	*41*	*155*	*160*	*1.105*	*2.544*	*1.127*	*929*	*1.262*	*28*	*7.351*
da 80 Kg a meno di 110 Kg	*2.266*	*268*	*612*	*2.188*	*2.270*	*951*	*1.883*	*266*	*406*	*11.110*
di 110 Kg e più	*300*	*248*	*607*	*2.309*	*2.600*	*1.263*	*653*	*123*	*12*	*8.115*

Tavola 2.32 - Aziende con ovini, caprini, equini e/o allevamenti avicoli e relativi capi per categoria e classe di superficie totale *(superficie in ettari)*

CLASSI DI SUPERFICIE TOTALE	OVINI		CAPRINI		EQUINI		ALLEVAMENTI AVICOLI		
	Pecore	Altri ovini	Capre	Altri caprini	Cavalli	Altri equini	Polli da carne	Galline da uova	Altri avicoli
				AZIENDE					
Senza terreno agrario	6	2	2	1	-	-	3	8	-
Meno di 1 ettaro	228	39	51	8	12	6	1.484	1.760	343
1 - 2	574	88	98	6	21	36	1.830	2.398	489
2 - 3	714	121	122	10	24	56	1.850	2.318	511
3 - 5	1.207	229	223	22	36	109	2.674	3.390	879
5 - 10	1.409	338	323	46	50	76	2.700	3.214	973
10 - 20	564	148	115	21	34	19	971	1.086	362
20 - 30	88	39	24	3	14	4	145	156	57
30 - 50	52	18	12	-	5	1	52	57	27
50 - 100	15	2	1	1	1	-	12	14	10
100 ed oltre	9	2	2	-	3	2	5	9	1
TOTALE	**4.866**	**1.026**	**973**	**118**	**200**	**309**	**11.726**	**14.410**	**3.652**
				CAPI					
Senza terreno agrario	1.080	90	40	10	-	-	13.020	69.025	-
Meno di 1 ettaro	964	224	135	23	15	6	62.381	11.546	1.785
1 - 2	2.948	477	275	22	29	37	28.987	29.750	2.660
2 - 3	4.058	463	370	29	28	56	31.941	58.815	4.272
3 - 5	7.399	922	757	96	55	109	87.837	74.215	5.536
5 - 10	11.721	1.845	1.244	143	99	89	162.451	91.993	10.896
10 - 20	7.390	1.111	879	55	53	21	161.303	43.790	3.910
20 - 30	1.898	287	247	5	29	8	3.899	2.714	652
30 - 50	1.447	215	83	-	8	1	9.622	1.187	307
50 - 100	3.785	42	20	10	1	-	500	399	18.126
100 ed oltre	2.301	550	15	-	53	8	95	63.721	2
TOTALE	**44.991**	**6.226**	**4.065**	**393**	**370**	**335**	**562.036**	**447.155**	**48.146**

Tavola 2.33 - Aziende con conigli ed altri allevamenti per classe di superficie totale *(superficie in ettari)*

CLASSI DI SUPERFICIE TOTALE	CONIGLI		ALTRI ALLEVAMENTI						
	Fattrici	Altri conigli	Selvaggina	Animali da pelliccia	API		Allevamenti ittici	Altri	Pulcini di un giorno
					Aziende	Alveari			
Senza terreno agrario	-	-	-	-	-	-	-	-	-
Meno di 1 ettaro	745	828	3	1	5	698	1	2	2
1 - 2	1.017	1.151	5	-	5	322	-	1	2
2 - 3	1.058	1.164	4	-	12	1.705	-	3	2
3 - 5	1.529	1.636	6	1	17	1.684	-	4	-
5 - 10	1.480	1.546	8	1	16	2.165	1	6	2
10 - 20	505	527	3	-	5	720	1	5	3
20 - 30	65	76	1	-	1	10	-	1	-
30 - 50	27	34	-	-	-	-	-	1	-
50 - 100	5	3	-	-	1	30	-	-	-
100 ed oltre	2	3	-	-	2	85	-	-	-
TOTALE	**6.433**	**6.968**	**30**	**3**	**64**	**7.419**	**3**	**23**	**11**

Tavola 2.34 - Aziende con bovini e/o bufalini e relativi capi per numero di capi, classe di superficie totale e classe di superficie agricola utilizzata *(superficie in ettari)*

CLASSI DI SUPERFICIE TOTALE CLASSI DI SAU	NUMERO DI CAPI								Totale
	1 - 2	3 - 5	6 - 9	10 - 19	20 - 49	50 - 99	100 - 499	500 ed oltre	
				AZIENDE					
CLASSE DI SUPERFICIE TOTALE									
Senza terreno agrario	-	1	-	-	-	-	-	-	1
Meno di 1 ettaro	14	4	1	-	-	-	-	-	19
1 - 2	50	18	4	5	1	-	-	-	78
2 - 3	93	54	8	5	-	-	-	-	160
3 - 5	204	222	77	23	4	-	-	-	530
5 - 10	252	392	321	175	25	-	-	-	1.165
10 - 20	52	134	164	159	91	7	1	-	608
20 - 30	9	12	20	42	27	3	1	-	114
30 - 50	1	2	-	21	13	7	2	-	46
50 - 100	1	1	1	2	1	4	1	-	11
100 ed oltre	-	-	-	2	1	4	1	1	9
CLASSE DI SAU									
Senza superficie agricola utilizzata	-	1	-	-	-	-	-	-	1
Meno di 1 ettaro	23	8	1	1	-	-	-	-	33
1 - 2	82	29	7	4	1	-	-	-	123
2 - 3	129	92	15	10	1	-	-	-	247
3 - 5	213	264	110	37	4	-	-	-	628
5 - 10	181	342	329	190	33	1	-	-	1.076
10 - 20	44	95	123	138	90	6	1	-	497
20 - 30	4	8	10	41	22	5	2	-	92
30 - 50	-	1	1	10	10	6	1	-	29
50 - 100	-	-	-	2	1	4	1	-	8
100 ed oltre	-	-	-	1	1	3	1	1	7
TOTALE	**676**	**840**	**596**	**434**	**163**	**25**	**6**	**1**	**2.741**
				CAPI					
CLASSE DI SUPERFICIE TOTALE									
Senza terreno agrario	-	5	-	-	-	-	-	-	5
Meno di 1 ettaro	19	15	9	-	-	-	-	-	43
1 - 2	68	65	25	57	29	-	-	-	244
2 - 3	151	210	53	69	-	-	-	-	483
3 - 5	326	860	555	281	96	-	-	-	2.118
5 - 10	414	1.557	2.327	2.089	649	-	-	-	7.036
10 - 20	85	554	1.206	2.093	2.276	475	122	-	6.811
20 - 30	15	51	150	560	835	209	105	-	1.925
30 - 50	2	9	-	295	416	443	270	-	1.435
50 - 100	2	5	9	23	46	245	100	-	430
100 ed oltre	-	-	-	35	39	314	107	984	1.479
CLASSE DI SAU									
Senza superficie agricola utilizzata	-	5	-	-	-	-	-	-	5
Meno di 1 ettaro	30	27	9	10	-	-	-	-	76
1 - 2	121	110	47	47	29	-	-	-	354
2 - 3	204	354	102	123	21	-	-	-	804
3 - 5	342	1.035	795	449	111	-	-	-	2.732
5 - 10	305	1.370	2.391	2.306	830	51	-	-	7.253
10 - 20	72	389	903	1.828	2.280	424	122	-	6.018
20 - 30	8	36	78	553	690	353	215	-	1.933
30 - 50	-	5	9	144	340	353	160	-	1.011
50 - 100	-	-	-	23	46	257	100	-	426
100 ed oltre	-	-	-	19	39	248	107	984	1.397
TOTALE	**1.082**	**3.331**	**4.334**	**5.502**	**4.386**	**1.686**	**704**	**984**	**22.009**

Tavola 2.35 - Aziende con bovini e/o bufalini e relativi capi per numero di capi, forma di conduzione e zona altimetrica

FORME DI CONDUZIONE ZONE ALTIMETRICHE	NUMERO DI CAPI								Totale
	1 - 2	3 - 5	6 - 9	10 - 19	20 - 49	50 - 99	100 - 499	500 ed oltre	
				AZIENDE					
FORMA DI CONDUZIONE									
Conduzione diretta del coltivatore	669	829	590	429	160	20	2	-	2.699
Con solo manodopera familiare	*582*	*720*	*522*	*381*	*141*	*16*	*1*	-	*2.363*
Con manodopera familiare prevalente	*83*	*109*	*68*	*47*	*17*	*3*	*1*	-	*328*
Con manodopera extrafamiliare prevalente	*4*	-	-	*1*	*2*	*1*	-	-	*8*
Conduzione con salariati e/o compartecipanti (in economia)	1	-	-	1	2	4	4	1	13
Conduzione a colonia parziaria appoderata (mezzadria)	6	11	6	4	1	1	-	-	29
Altra forma di conduzione	-	-	-	-	-	-	-	-	-
ZONA ALTIMETRICA									
Montagna	74	135	114	92	47	12	4	-	478
Collina	602	705	482	342	116	13	2	1	2.263
Pianura	-	-	-	-	-	-	-	-	-
TOTALE	**676**	**840**	**596**	**434**	**163**	**25**	**6**	**1**	**2.741**
				CAPI					
FORMA DI CONDUZIONE									
Conduzione diretta del coltivatore	1.072	3.289	4.290	5.441	4.290	1.322	232	-	19.936
Con solo manodopera familiare	*935*	*2.865*	*3.797*	*4.848*	*3.746*	*1.027*	*122*	-	*17.340*
Con manodopera familiare prevalente	*133*	*424*	*493*	*580*	*488*	*245*	*110*	-	*2.473*
Con manodopera extrafamiliare prevalente	*4*	-	-	*13*	*56*	*50*	-	-	*123*
Conduzione con salariati e/o compartecipanti (in economia)	2	-	-	10	67	295	472	984	1.830
Conduzione a colonia parziaria appoderata (mezzadria)	8	42	44	51	29	69	-	-	243
Altra forma di conduzione	-	-	-	-	-	-	-	-	-
ZONA ALTIMETRICA									
Montagna	126	532	822	1.223	1.372	762	497	-	5.334
Collina	956	2.799	3.512	4.279	3.014	924	207	984	16.675
Pianura	-	-	-	-	-	-	-	-	-
TOTALE	**1.082**	**3.331**	**4.334**	**5.502**	**4.386**	**1.686**	**704**	**984**	**22.009**

Tavola 2.36 - Aziende con vacche da latte e relativi capi per numero di capi, classe di superficie totale e classe di superficie agricola utilizzata *(superficie in ettari)*

CLASSI DI SUPERFICIE TOTALE CLASSI DI SAU	NUMERO DI CAPI								Totale
	1 - 2	3 - 5	6 - 9	10 - 19	20 - 49	50 - 99	100 - 499	500 ed oltre	
				AZIENDE					
CLASSE DI SUPERFICIE TOTALE									
Senza terreno agrario	1	-	-	-	-	-	-	-	1
Meno di 1 ettaro	6	1	-	-	-	-	-	-	7
1 - 2	24	8	-	-	-	-	-	-	32
2 - 3	66	17	1	1	-	-	-	-	85
3 - 5	199	90	11	4	1	-	-	-	305
5 - 10	313	293	67	14	-	-	-	-	687
10 - 20	95	112	78	42	11	-	-	-	338
20 - 30	14	20	12	10	3	-	-	-	59
30 - 50	2	3	2	9	7	2	-	-	25
50 - 100	-	2	-	1	4	-	-	-	7
100 ed oltre	-	-	2	1	2	1	-	-	6
CLASSE DI SAU									
Senza superficie agricola utilizzata	1	-	-	-	-	-	-	-	1
Meno di 1 ettaro	14	3	-	-	-	-	-	-	17
1 - 2	49	10	-	-	-	-	-	-	59
2 - 3	98	27	2	4	-	-	-	-	131
3 - 5	223	120	19	4	1	-	-	-	367
5 - 10	263	274	77	18	1	-	-	-	633
10 - 20	61	97	64	39	10	-	-	-	271
20 - 30	9	11	8	10	3	2	-	-	43
30 - 50	2	3	1	6	8	-	-	-	20
50 - 100	-	1	-	1	3	1	-	-	6
100 ed oltre	-	-	2	-	2	-	-	-	4
TOTALE	**720**	**546**	**173**	**82**	**28**	**3**	**-**	**-**	**1.552**
				CAPI					
CLASSE DI SUPERFICIE TOTALE									
Senza terreno agrario	1	-	-	-	-	-	-	-	1
Meno di 1 ettaro	9	3	-	-	-	-	-	-	12
1 - 2	33	29	-	-	-	-	-	-	62
2 - 3	91	59	6	14	-	-	-	-	170
3 - 5	287	337	77	40	25	-	-	-	766
5 - 10	474	1.114	459	160	-	-	-	-	2.207
10 - 20	142	445	564	519	241	-	-	-	1.911
20 - 30	22	83	90	142	88	-	-	-	425
30 - 50	4	13	13	116	200	120	-	-	466
50 - 100	-	9	-	10	128	-	-	-	147
100 ed oltre	-	-	14	13	87	50	-	-	164
CLASSE DI SAU									
Senza superficie agricola utilizzata	1	-	-	-	-	-	-	-	1
Meno di 1 ettaro	21	10	-	-	-	-	-	-	31
1 - 2	65	34	-	-	-	-	-	-	99
2 - 3	131	95	14	44	-	-	-	-	284
3 - 5	330	451	127	42	25	-	-	-	975
5 - 10	407	1.050	537	213	24	-	-	-	2.231
10 - 20	89	390	466	480	217	-	-	-	1.642
20 - 30	15	43	59	144	88	120	-	-	469
30 - 50	4	15	6	81	227	-	-	-	333
50 - 100	-	4	-	10	101	50	-	-	165
100 ed oltre	-	-	14	-	87	-	-	-	101
TOTALE	**1.063**	**2.092**	**1.223**	**1.014**	**769**	**170**	**-**	**-**	**6.331**

Tavola 2.37 - Aziende con vacche da latte e relativi capi per numero di capi, forma di conduzione e zona altimetrica

FORME DI CONDUZIONE ZONE ALTIMETRICHE	NUMERO DI CAPI								Totale
	1 - 2	3 - 5	6 - 9	10 - 19	20 - 49	50 - 99	100 - 499	500 ed oltre	
				AZIENDE					
FORMA DI CONDUZIONE									
Conduzione diretta del coltivatore	720	541	173	80	24	2	-	-	1.540
Con solo manodopera familiare	*621*	*489*	*156*	*71*	*19*	-	-	-	*1.356*
Con manodopera familiare prevalente	*98*	*52*	*17*	*8*	*5*	*2*	-	-	*182*
Con manodopera extrafamiliare prevalente	*1*	-	-	*1*	-	-	-	-	*2*
Conduzione con salariati e/o compartecipanti (in economia)	-	-	-	2	3	1	-	-	6
Conduzione a colonia parziaria appoderata (mezzadria)	-	5	-	-	1	-	-	-	6
Altra forma di conduzione	-	-	-	-	-	-	-	-	-
ZONA ALTIMETRICA									
Montagna	123	71	26	22	8	1	-	-	251
Collina	597	475	147	60	20	2	-	-	1.301
Pianura	-	-	-	-	-	-	-	-	-
TOTALE	**720**	**546**	**173**	**82**	**28**	**3**	-	-	**1.552**
				CAPI					
FORMA DI CONDUZIONE									
Conduzione diretta del coltivatore	1.063	2.073	1.223	981	600	120	-	-	6.060
Con solo manodopera familiare	*921*	*1.871*	*1.099*	*857*	*453*	-	-	-	*5.201*
Con manodopera familiare prevalente	*141*	*202*	*124*	*114*	*147*	*120*	-	-	*848*
Con manodopera extrafamiliare prevalente	*1*	-	-	*10*	-	-	-	-	*11*
Conduzione con salariati e/o compartecipanti (in economia)	-	-	-	33	131	50	-	-	214
Conduzione a colonia parziaria appoderata (mezzadria)	-	19	-	-	38	-	-	-	57
Altra forma di conduzione	-	-	-	-	-	-	-	-	-
ZONA ALTIMETRICA									
Montagna	180	274	177	280	200	70	-	-	1.181
Collina	883	1.818	1.046	734	569	100	-	-	5.150
Pianura	-	-	-	-	-	-	-	-	-
TOTALE	**1.063**	**2.092**	**1.223**	**1.014**	**769**	**170**	-	-	**6.331**

Tavola 2.38 - Aziende con suini e relativi capi per numero di capi, classe di superficie totale e classe di superficie agricola utilizzata *(superficie in ettari)*

CLASSI DI SUPERFICIE TOTALE CLASSI DI SAU	NUMERO DI CAPI								Totale
	1 - 2	3 - 9	10 - 19	20 - 49	50 - 99	100 - 499	500 - 999	1000 ed oltre	
				AZIENDE					
CLASSE DI SUPERFICIE TOTALE									
Senza terreno agrario	-	-	-	-	-	-	-	2	2
Meno di 1 ettaro	409	21	1	-	-	1	-	-	432
1 - 2	864	33	1	1	1	1	-	-	901
2 - 3	1.043	57	2	1	2	-	2	-	1.107
3 - 5	1.813	128	12	3	1	2	1	-	1.960
5 - 10	2.028	305	17	8	3	5	-	3	2.369
10 - 20	698	221	19	11	2	3	3	-	957
20 - 30	82	49	7	8	1	1	-	2	150
30 - 50	25	24	10	5	-	-	-	1	65
50 - 100	6	7	3	-	-	1	1	1	19
100 ed oltre	1	3	1	1	-	1	-	-	7
CLASSE DI SAU									
Senza superficie agricola utilizzata	-	-	-	1	-	1	-	2	4
Meno di 1 ettaro	949	39	2	-	-	-	-	-	990
1 - 2	1.290	59	3	1	2	1	1	-	1.357
2 - 3	1.091	82	3	2	1	1	2	-	1.182
3 - 5	1.530	147	15	6	4	2	-	-	1.704
5 - 10	1.542	280	14	6	2	4	1	3	1.852
10 - 20	491	174	19	9	-	3	2	1	699
20 - 30	58	44	8	9	1	1	-	1	122
30 - 50	13	17	6	3	-	-	-	1	40
50 - 100	4	4	2	-	-	1	1	1	13
100 ed oltre	1	2	1	1	-	1	-	-	6
TOTALE	**6.969**	**848**	**73**	**38**	**10**	**15**	**7**	**9**	**7.969**
				CAPI					
CLASSE DI SUPERFICIE TOTALE									
Senza terreno agrario	-	-	-	-	-	-	-	3.465	3.465
Meno di 1 ettaro	476	80	10	-	-	449	-	-	1.015
1 - 2	1.056	115	10	24	50	200	-	-	1.455
2 - 3	1.322	205	20	22	138	-	1.279	-	2.986
3 - 5	2.410	462	162	82	55	528	600	-	4.299
5 - 10	2.805	1.150	204	250	199	1.015	-	5.614	11.237
10 - 20	1.057	916	229	328	137	744	1.941	-	5.352
20 - 30	133	206	84	223	80	239	-	2.031	2.996
30 - 50	44	109	125	160	-	-	-	1.740	2.178
50 - 100	10	26	39	-	-	312	764	2.738	3.889
100 ed oltre	1	14	16	25	-	400	-	-	456
CLASSE DI SAU									
Senza superficie agricola utilizzata	-	-	-	22	-	449	-	3.465	3.936
Meno di 1 ettaro	1.139	143	20	-	-	-	-	-	1.302
1 - 2	1.635	207	30	24	112	200	775	-	2.983
2 - 3	1.433	283	35	50	76	362	1.104	-	3.343
3 - 5	2.068	561	208	182	257	488	-	-	3.764
5 - 10	2.169	1.073	160	207	134	693	685	5.614	10.735
10 - 20	746	725	226	247	-	744	1.256	1.028	4.972
20 - 30	94	187	110	261	80	239	-	1.003	1.974
30 - 50	22	77	74	96	-	-	-	1.740	2.009
50 - 100	7	16	20	-	-	312	764	2.738	3.857
100 ed oltre	1	11	16	25	-	400	-	-	453
TOTALE	**9.314**	**3.283**	**899**	**1.114**	**659**	**3.887**	**4.584**	**15.588**	**39.328**

Tavola 2.39 - Aziende con suini e relativi capi per numero di capi, forma di conduzione e zona altimetrica

FORME DI CONDUZIONE ZONE ALTIMETRICHE	NUMERO DI CAPI								Totale
	1 - 2	3 - 9	10 - 19	20 - 49	50 - 99	100 - 499	500 - 999	1000 ed oltre	
				AZIENDE					
FORMA DI CONDUZIONE									
Conduzione diretta del coltivatore	6.937	841	71	37	10	13	5	5	7.919
Con solo manodopera familiare	*5.935*	*691*	*54*	*26*	*9*	*13*	*3*	*3*	*6.734*
Con manodopera familiare prevalente	*994*	*146*	*17*	*10*	*1*	-	*1*	-	*1.169*
Con manodopera extrafamiliare prevalente	*8*	*4*	-	*1*	-	-	*1*	*2*	*16*
Conduzione con salariati e/o compartecipanti (in economia)	4	4	2	-	-	2	2	4	18
Conduzione a colonia parziaria appoderata (mezzadria)	28	3	-	1	-	-	-	-	32
Altra forma di conduzione	-	-	-	-	-	-	-	-	-
ZONA ALTIMETRICA									
Montagna	1.406	277	16	15	-	4	-	1	1.719
Collina	5.563	571	57	23	10	11	7	8	6.250
Pianura	-	-	-	-	-	-	-	-	-
TOTALE	**6.969**	**848**	**73**	**38**	**10**	**15**	**7**	**9**	**7.969**
				CAPI					
FORMA DI CONDUZIONE									
Conduzione diretta del coltivatore	9.273	3.255	875	1.066	659	3.126	3.294	6.623	28.171
Con solo manodopera familiare	*7.844*	*2.670*	*671*	*747*	*582*	*3.126*	*1.789*	*4.330*	*21.759*
Con manodopera familiare prevalente	*1.415*	*569*	*204*	*289*	*77*	-	*775*	-	*3.329*
Con manodopera extrafamiliare prevalente	*14*	*16*	-	*30*	-	-	*730*	*2.293*	*3.083*
Conduzione con salariati e/o compartecipanti (in economia)	6	19	24	-	-	761	1.290	8.965	11.065
Conduzione a colonia parziaria appoderata (mezzadria)	35	9	-	48	-	-	-	-	92
Altra forma di conduzione	-	-	-	-	-	-	-	-	-
ZONA ALTIMETRICA									
Montagna	2.063	1.027	197	442	-	1.485	-	1.505	6.719
Collina	7.251	2.256	702	672	659	2.402	4.584	14.083	32.609
Pianura	-	-	-	-	-	-	-	-	-
TOTALE	**9.314**	**3.283**	**899**	**1.114**	**659**	**3.887**	**4.584**	**15.588**	**39.328**

Tavola 2.40 - Aziende con ovini e relativi capi per numero di capi, classe di superficie totale e classe di superficie agricola utilizzata *(superficie in ettari)*

CLASSI DI SUPERFICIE TOTALE CLASSI DI SAU	NUMERO DI CAPI								Totale
	1 - 2	3 - 9	10 - 19	20 - 49	50 - 99	100 - 499	500 - 999	1000 ed oltre	
				AZIENDE					
CLASSE DI SUPERFICIE TOTALE									
Senza terreno agrario	-	-	-	-	-	6	-	-	6
Meno di 1 ettaro	75	129	19	5	-	1	-	-	229
1 - 2	116	405	44	8	-	2	-	-	575
2 - 3	117	477	98	23	1	1	-	-	717
3 - 5	159	796	210	35	7	1	-	-	1.208
5 - 10	178	821	283	112	11	11	-	-	1.416
10 - 20	46	270	144	76	20	11	-	-	567
20 - 30	6	29	24	23	4	3	-	-	89
30 - 50	2	15	12	13	6	4	-	-	52
50 - 100	2	4	3	-	1	2	2	1	15
100 ed oltre	1	-	-	3	1	2	1	1	9
CLASSE DI SAU									
Senza superficie agricola utilizzata	-	1	-	-	-	6	-	-	7
Meno di 1 ettaro	139	260	32	9	1	1	-	-	442
1 - 2	151	587	93	19	-	2	-	-	852
2 - 3	100	555	120	25	3	2	-	-	805
3 - 5	136	687	223	60	5	3	-	-	1.114
5 - 10	129	613	244	99	13	11	-	-	1.109
10 - 20	38	204	96	56	18	9	-	-	421
20 - 30	5	26	19	23	8	4	-	-	85
30 - 50	2	10	8	5	1	2	-	-	28
50 - 100	1	3	2	-	1	2	2	1	12
100 ed oltre	1	-	-	2	1	2	1	1	8
TOTALE	**702**	**2.946**	**837**	**298**	**51**	**44**	**3**	**2**	**4.883**
				CAPI					
CLASSE DI SUPERFICIE TOTALE									
Senza terreno agrario	-	-	-	-	-	1.170	-	-	1.170
Meno di 1 ettaro	145	575	244	124	-	100	-	-	1.188
1 - 2	223	1.890	512	207	-	593	-	-	3.425
2 - 3	220	2.259	1.169	613	60	200	-	-	4.521
3 - 5	291	3.929	2.583	878	440	200	-	-	8.321
5 - 10	332	4.100	3.523	3.138	745	1.728	-	-	13.566
10 - 20	85	1.410	1.766	2.122	1.253	1.865	-	-	8.501
20 - 30	9	163	306	722	315	670	-	-	2.185
30 - 50	3	68	151	376	440	624	-	-	1.662
50 - 100	4	18	35	-	50	780	1.740	1.200	3.827
100 ed oltre	2	-	-	76	54	410	609	1.700	2.851
CLASSE DI SAU									
Senza superficie agricola utilizzata	-	8	-	-	-	1.170	-	-	1.178
Meno di 1 ettaro	263	1.132	396	216	60	100	-	-	2.167
1 - 2	286	2.791	1.080	483	-	593	-	-	5.233
2 - 3	187	2.668	1.483	630	190	300	-	-	5.458
3 - 5	256	3.464	2.729	1.539	340	462	-	-	8.790
5 - 10	239	3.096	3.057	2.887	825	1.946	-	-	12.050
10 - 20	67	1.058	1.176	1.589	1.173	1.585	-	-	6.648
20 - 30	9	128	239	727	585	700	-	-	2.388
30 - 50	3	54	104	129	80	294	-	-	664
50 - 100	2	13	25	-	50	780	1.740	1.200	3.810
100 ed oltre	2	-	-	56	54	410	609	1.700	2.831
TOTALE	**1.314**	**14.412**	**10.289**	**8.256**	**3.357**	**8.340**	**2.349**	**2.900**	**51.217**

Tavola 2.41 - Aziende con ovini e relativi capi per numero di capi, forma di conduzione e zona altimetrica

FORME DI CONDUZIONE ZONE ALTIMETRICHE	NUMERO DI CAPI								Totale
	1 - 2	3 - 9	10 - 19	20 - 49	50 - 99	100 - 499	500 - 999	1000 ed oltre	
				AZIENDE					
FORMA DI CONDUZIONE									
Conduzione diretta del coltivatore	702	2.906	829	295	50	40	1	1	4.824
Con solo manodopera familiare	*601*	*2.567*	*731*	*261*	*43*	*35*	*1*	-	*4.239*
Con manodopera familiare prevalente	*98*	*334*	*91*	*33*	*6*	*4*	-	*1*	*567*
Con manodopera extrafamiliare prevalente	*3*	*5*	*7*	*1*	*1*	*1*	-	-	*18*
Conduzione con salariati e/o compartecipanti (in economia)	-	2	1	1	1	4	2	1	12
Conduzione a colonia parziaria appoderata (mezzadria)	-	38	7	2	-	-	-	-	47
Altra forma di conduzione	-	-	-	-	-	-	-	-	-
ZONA ALTIMETRICA									
Montagna	71	238	198	113	24	26	2	-	672
Collina	631	2.708	639	185	27	18	1	2	4.211
Pianura	-	-	-	-	-	-	-	-	-
TOTALE	**702**	**2.946**	**837**	**298**	**51**	**44**	**3**	**2**	**4.883**
				CAPI					
FORMA DI CONDUZIONE									
Conduzione diretta del coltivatore	1.314	14.217	10.188	8.145	3.307	7.250	940	1.200	46.561
Con solo manodopera familiare	*1.128*	*12.606*	*8.997*	*7.258*	*2.833*	*6.320*	*940*	-	*40.082*
Con manodopera familiare prevalente	*180*	*1.584*	*1.107*	*857*	*394*	*730*	-	*1.200*	*6.052*
Con manodopera extrafamiliare prevalente	*6*	*27*	*84*	*30*	*80*	*200*	-	-	*427*
Conduzione con salariati e/o compartecipanti (in economia)	-	10	13	36	50	1.090	1.409	1.700	4.308
Conduzione a colonia parziaria appoderata (mezzadria)	-	185	88	75	-	-	-	-	348
Altra forma di conduzione	-	-	-	-	-	-	-	-	-
ZONA ALTIMETRICA									
Montagna	132	1.234	2.425	3.254	1.584	5.000	1.409	-	15.038
Collina	1.182	13.178	7.864	5.002	1.773	3.340	940	2.900	36.179
Pianura	-	-	-	-	-	-	-	-	-
TOTALE	**1.314**	**14.412**	**10.289**	**8.256**	**3.357**	**8.340**	**2.349**	**2.900**	**51.217**

Tavola 2.42 - Aziende con polli da carne e relativi capi per numero di capi, classe di superficie totale e classe di superficie agricola utilizzata *(superficie in ettari)*

CLASSI DI SUPERFICIE TOTALE CLASSI DI SAU	NUMERO DI CAPI								Totale
	Meno di 50	50 - 100	100 - 500	500 - 1.000	1.000 - 5.000	5.000 - 10.000	10.000 - 25.000	25.000 ed oltre	
				AZIENDE					
CLASSE DI SUPERFICIE TOTALE									
Senza terreno agrario	1	-	-	-	1	-	1	-	3
Meno di 1 ettaro	1.471	7	2	-	2	-	2	-	1.484
1 - 2	1.801	24	4	-	1	-	-	-	1.830
2 - 3	1.798	48	3	-	1	-	-	-	1.850
3 - 5	2.581	69	14	3	3	3	1	-	2.674
5 - 10	2.601	77	7	-	8	3	3	1	2.700
10 - 20	891	63	13	-	1	1	1	1	971
20 - 30	125	18	2	-	-	-	-	-	145
30 - 50	47	3	1	-	-	1	-	-	52
50 - 100	8	2	2	-	-	-	-	-	12
100 ed oltre	5	-	-	-	-	-	-	-	5
CLASSE DI SAU									
Senza superficie agricola utilizzata	4	-	-	-	1	-	2	1	8
Meno di 1 ettaro	2.453	24	2	1	3	-	1	-	2.484
1 - 2	2.236	48	6	1	1	-	-	-	2.292
2 - 3	1.687	48	8	-	2	1	1	-	1.747
3 - 5	2.169	47	8	1	2	3	1	-	2.231
5 - 10	2.006	75	7	-	7	2	3	1	2.101
10 - 20	641	49	13	-	1	1	-	-	705
20 - 30	95	16	1	-	-	-	-	-	112
30 - 50	27	3	2	-	-	1	-	-	33
50 - 100	7	1	1	-	-	-	-	-	9
100 ed oltre	4	-	-	-	-	-	-	-	4
TOTALE	**11.329**	**311**	**48**	**3**	**17**	**8**	**8**	**2**	**11.726**
				CAPI					
CLASSE DI SUPERFICIE TOTALE									
Senza terreno agrario	20	-	-	-	3.000	-	10.000	-	13.020
Meno di 1 ettaro	18.411	400	270	-	5.300	-	38.000	-	62.381
1 - 2	25.192	1.345	450	-	2.000	-	-	-	28.987
2 - 3	26.291	2.620	530	-	2.500	-	-	-	31.941
3 - 5	40.089	3.798	1.950	1.700	9.500	20.800	10.000	-	87.837
5 - 10	43.558	4.143	750	-	24.700	17.300	43.000	29.000	162.451
10 - 20	16.742	3.411	1.650	-	3.500	6.000	10.000	120.000	161.303
20 - 30	2.615	1.034	250	-	-	-	-	-	3.899
30 - 50	1.037	165	120	-	-	8.300	-	-	9.622
50 - 100	150	100	250	-	-	-	-	-	500
100 ed oltre	95	-	-	-	-	-	-	-	95
CLASSE DI SAU									
Senza superficie agricola utilizzata	59	-	-	-	3.000	-	30.000	120.000	153.059
Meno di 1 ettaro	31.142	1.390	270	500	7.300	-	18.000	-	58.602
1 - 2	32.267	2.685	850	600	2.500	-	-	-	38.902
2 - 3	25.412	2.570	1.030	-	8.000	6.800	10.000	-	53.812
3 - 5	35.010	2.553	1.150	600	2.500	19.000	15.000	-	75.813
5 - 10	34.842	3.988	750	-	23.700	12.300	38.000	29.000	142.580
10 - 20	12.588	2.715	1.700	-	3.500	6.000	-	-	26.503
20 - 30	2.091	915	100	-	-	-	-	-	3.106
30 - 50	574	150	220	-	-	8.300	-	-	9.244
50 - 100	130	50	150	-	-	-	-	-	330
100 ed oltre	85	-	-	-	-	-	-	-	85
TOTALE	**174.200**	**17.016**	**6.220**	**1.700**	**50.500**	**52.400**	**111.000**	**149.000**	**562.036**

Tavola 2.43 - Aziende con polli da carne e relativi capi per numero di capi, forma di conduzione e zona altimetrica

FORME DI CONDUZIONE ZONE ALTIMETRICHE	NUMERO DI CAPI								Totale
	Meno di 50	50 - 100	100 - 500	500 - 1.000	1.000 - 5.000	5.000 - 10.000	10.000 - 25.000	25.000 ed oltre	
				AZIENDE					
FORMA DI CONDUZIONE									
Conduzione diretta del coltivatore	11.265	310	47	3	17	8	7	1	11.658
Con solo manodopera familiare	*9.714*	*263*	*44*	*2*	*16*	*5*	*5*	-	*10.049*
Con manodopera familiare prevalente	*1.508*	*46*	*2*	*1*	*1*	*3*	*2*	*1*	*1.564*
Con manodopera extrafamiliare prevalente	*43*	*1*	*1*	-	-	-	-	-	*45*
Conduzione con salariati e/o compartecipanti (in economia)	7	-	1	-	-	-	1	1	10
Conduzione a colonia parziaria appoderata (mezzadria)	57	1	-	-	-	-	-	-	58
Altra forma di conduzione	-	-	-	-	-	-	-	-	-
ZONA ALTIMETRICA									
Montagna	1.239	54	8	2	-	1	-	-	1.304
Collina	10.090	257	40	1	17	7	8	2	10.422
Pianura	-	-	-	-	-	-	-	-	-
TOTALE	**11.329**	**311**	**48**	**3**	**17**	**8**	**8**	**2**	**11.726**
				CAPI					
FORMA DI CONDUZIONE									
Conduzione diretta del coltivatore	173.277	16.966	6.070	1.700	50.500	52.400	101.000	29.000	430.913
Con solo manodopera familiare	*149.031*	*14.419*	*5.720*	*1.100*	*46.500*	*32.400*	*73.000*	-	*322.170*
Con manodopera familiare prevalente	*23.641*	*2.497*	*200*	*600*	*4.000*	*20.000*	*28.000*	*29.000*	*107.938*
Con manodopera extrafamiliare prevalente	*605*	*50*	*150*	-	-	-	-	-	*805*
Conduzione con salariati e/o compartecipanti (in economia)	79	-	150	-	-	-	10.000	120.000	130.229
Conduzione a colonia parziaria appoderata (mezzadria)	844	50	-	-	-	-	-	-	894
Altra forma di conduzione	-	-	-	-	-	-	-	-	-
ZONA ALTIMETRICA									
Montagna	18.357	2.995	870	1.100	-	6.000	-	-	29.322
Collina	155.843	14.021	5.350	600	50.500	46.400	111.000	149.000	532.714
Pianura	-	-	-	-	-	-	-	-	-
TOTALE	**174.200**	**17.016**	**6.220**	**1.700**	**50.500**	**52.400**	**111.000**	**149.000**	**562.036**

Tavola 2.44 - Aziende con galline da uova e relativi capi per numero di capi, classe di superficie totale e classe di superficie agricola utilizzata *(superficie in ettari)*

CLASSI DI SUPERFICIE TOTALE CLASSI DI SAU	NUMERO DI CAPI								Totale
	Meno di 50	50 - 100	100 - 500	500 - 1.000	1.000 - 3.000	3.000 - 5.000	5.000 - 10.000	10.000 ed oltre	
				AZIENDE					
CLASSE DI SUPERFICIE TOTALE									
Senza terreno agrario	2	-	-	-	-	1	3	2	8
Meno di 1 ettaro	1.758	2	-	-	-	-	-	-	1.760
1 - 2	2.392	2	1	1	-	-	2	-	2.398
2 - 3	2.307	2	3	-	1	1	2	2	2.318
3 - 5	3.378	9	-	-	-	-	1	2	3.390
5 - 10	3.194	13	2	-	-	2	-	3	3.214
10 - 20	1.071	9	2	-	1	-	1	2	1.086
20 - 30	149	3	4	-	-	-	-	-	156
30 - 50	54	3	-	-	-	-	-	-	57
50 - 100	13	-	1	-	-	-	-	-	14
100 ed oltre	6	1	1	-	-	-	-	1	9
CLASSE DI SAU									
Senza superficie agricola utilizzata	7	-	-	-	-	1	4	2	14
Meno di 1 ettaro	3.243	3	-	-	-	-	-	-	3.246
1 - 2	2.985	4	3	1	-	1	3	1	2.998
2 - 3	2.173	3	1	-	1	-	-	3	2.181
3 - 5	2.644	9	1	-	-	1	1	2	2.658
5 - 10	2.349	9	1	-	-	1	1	3	2.364
10 - 20	767	10	4	-	1	-	-	-	782
20 - 30	109	4	2	-	-	-	-	-	115
30 - 50	34	1	-	-	-	-	-	-	35
50 - 100	9	-	1	-	-	-	-	1	11
100 ed oltre	4	1	1	-	-	-	-	-	6
TOTALE	**14.324**	**44**	**14**	**1**	**2**	**4**	**9**	**12**	**14.410**
				CAPI					
CLASSE DI SUPERFICIE TOTALE									
Senza terreno agrario	25	-	-	-	-	3.000	23.000	43.000	69.025
Meno di 1 ettaro	11.442	104	-	-	-	-	-	-	11.546
1 - 2	17.970	130	150	500	-	-	11.000	-	29.750
2 - 3	19.065	100	400	-	1.250	3.000	13.000	22.000	58.815
3 - 5	30.745	470	-	-	-	-	7.000	36.000	74.215
5 - 10	34.109	684	200	-	-	7.000	-	50.000	91.993
10 - 20	14.110	480	200	-	2.000	-	7.000	20.000	43.790
20 - 30	2.084	180	450	-	-	-	-	-	2.714
30 - 50	1.027	160	-	-	-	-	-	-	1.187
50 - 100	249	-	150	-	-	-	-	-	399
100 ed oltre	71	50	100	-	-	-	-	63.500	63.721
CLASSE DI SAU									
Senza superficie agricola utilizzata	50	-	-	-	-	3.000	29.000	43.000	75.050
Meno di 1 ettaro	22.723	154	-	-	-	-	-	-	22.877
1 - 2	24.477	230	450	500	-	3.000	18.000	10.000	56.657
2 - 3	19.134	150	100	-	1.250	-	-	48.000	68.634
3 - 5	25.354	470	100	-	-	3.000	7.000	25.000	60.924
5 - 10	26.250	484	100	-	-	4.000	7.000	45.000	82.834
10 - 20	10.416	560	450	-	2.000	-	-	-	13.426
20 - 30	1.626	210	200	-	-	-	-	-	2.036
30 - 50	669	50	-	-	-	-	-	-	719
50 - 100	162	-	150	-	-	-	-	63.500	63.812
100 ed oltre	36	50	100	-	-	-	-	-	186
TOTALE	**130.897**	**2.358**	**1.650**	**500**	**3.250**	**13.000**	**61.000**	**234.500**	**447.155**

Tavola 2.45 - Aziende con galline da uova e relativi capi per numero di capi, forma di conduzione e zona altimetrica

FORME DI CONDUZIONE ZONE ALTIMETRICHE	NUMERO DI CAPI								Totale
	Meno di 50	50 - 100	100 - 500	500 - 1.000	1.000 - 3.000	3.000 - 5.000	5.000 - 10.000	10.000 ed oltre	
				AZIENDE					
FORMA DI CONDUZIONE									
Conduzione diretta del coltivatore	14.245	43	13	1	2	4	9	9	14.326
Con solo manodopera familiare	*12.344*	*36*	*9*	*1*	*2*	*3*	*9*	*5*	*12.409*
Con manodopera familiare prevalente	*1.839*	*6*	*3*	-	-	*1*	-	*3*	*1.852*
Con manodopera extrafamiliare prevalente	*62*	*1*	*1*	-	-	-	-	*1*	*65*
Conduzione con salariati e/o compartecipanti (in economia)	9	-	1	-	-	-	-	3	13
Conduzione a colonia parziaria appoderata (mezzadria)	69	1	-	-	-	-	-	-	70
Altra forma di conduzione	1	-	-	-	-	-	-	-	1
ZONA ALTIMETRICA									
Montagna	2.113	21	6	-	-	-	-	1	2.141
Collina	12.211	23	8	1	2	4	9	11	12.269
Pianura	-	-	-	-	-	-	-	-	-
TOTALE	**14.324**	**44**	**14**	**1**	**2**	**4**	**9**	**12**	**14.410**
				CAPI					
FORMA DI CONDUZIONE									
Conduzione diretta del coltivatore	130.165	2.308	1.500	500	3.250	13.000	61.000	134.000	345.723
Con solo manodopera familiare	*111.802*	*1.928*	*1.050*	*500*	*3.250*	*9.000*	*61.000*	*78.000*	*266.530*
Con manodopera familiare prevalente	*17.881*	*330*	*300*	-	-	*4.000*	-	*46.000*	*68.511*
Con manodopera extrafamiliare prevalente	*482*	*50*	*150*	-	-	-	-	*10.000*	*10.682*
Conduzione con salariati e/o compartecipanti (in economia)	156	-	150	-	-	-	-	100.500	100.806
Conduzione a colonia parziaria appoderata (mezzadria)	573	50	-	-	-	-	-	-	623
Altra forma di conduzione	3	-	-	-	-	-	-	-	3
ZONA ALTIMETRICA									
Montagna	24.350	1.160	650	-	-	-	-	10.000	36.160
Collina	106.547	1.198	1.000	500	3.250	13.000	61.000	224.500	410.995
Pianura	-	-	-	-	-	-	-	-	-
TOTALE	**130.897**	**2.358**	**1.650**	**500**	**3.250**	**13.000**	**61.000**	**234.500**	**447.155**

Tavola 2.46 - Aziende che dispongono di ricoveri per animali per classe di superficie totale e classe di anni di costruzione o ultima ristrutturazione *(superficie in ettari)*

CLASSI DI SUPERFICIE TOTALE CLASSI DI ANNI DI COSTRUZIONE	Totale	STALLE		Ovili	Porcilaie	Pollai	Per altri allevamenti
		per bovini	per equini				
CLASSE DI SUPERFICIE TOTALE							
Senza terreno agrario	17	1	-	5	2	9	3
Meno di 1 ettaro	1.981	48	13	231	286	1.727	240
1 - 2	2.602	163	33	543	530	2.079	307
2 - 3	2.512	300	40	615	679	1.942	309
3 - 5	3.850	831	86	1.094	1.181	2.823	467
5 - 10	3.855	1.484	67	1.254	1.472	2.696	419
10 - 20	1.323	716	32	503	635	895	133
20 - 30	213	124	9	86	117	128	19
30 - 50	82	53	3	49	50	44	5
50 - 100	38	21	1	19	20	14	3
100 ed oltre	24	13	3	11	6	7	3
ANNO DI COSTRUZIONE							
Meno di 1 anno	83	14	5	10	26	48	9
1 - 2	149	27	7	31	34	92	11
2 - 5	659	101	14	130	180	427	103
5 - 10	1.645	286	23	318	470	1.112	274
10 - 20	4.694	905	41	1.065	1.361	3.250	540
20 - 50	9.075	1.995	147	2.321	2.512	6.469	852
50 ed oltre	1.675	426	50	535	395	966	119
TOTALE	**16.497**	**3.754**	**287**	**4.410**	**4.978**	**12.364**	**1.908**

Tavola 2.47 - Aziende che dispongono di ricoveri per animali per numero di capi adulti ricoverabili e zona altimetrica

NUMERO DI CAPI RICOVERABILI ZONE ALTIMETRICHE	Totale	STALLE		Ovili	Porcilaie	Pollai
		per bovini	per equini			
NUMERO DI CAPI RICOVERABILI						
Meno di 10 capi	7.035	2.252	246	1.676	4.461	101
10 - 50	10.437	1.427	36	2.476	424	7.555
50 - 100	3.930	49	4	176	45	3.701
100 - 500	1.024	23	1	70	27	920
500 - 1.000	36	3	-	7	11	15
1.000 . 2.000	19	-	-	5	6	8
2.000 - 5.000	18	-	-	-	3	15
5.000 - 10.000	22	-	-	-	-	22
10.000 ed oltre	28	-	-	-	1	27
ZONA ALTIMETRICA						
Montagna	2.019	545	116	526	681	1.315
Collina	14.054	3.209	171	3.884	4.297	11.049
Pianura	-	-	-	-	-	-
TOTALE	**16.073**	**3.754**	**287**	**4.410**	**4.978**	**12.364**

Tavola 2.48 - Aziende che dispongono di ricoveri per animali per numero di capi adulti ricoverabili, tipo di ricovero e tipo di impianto

TIPO DI RICOVERI TIPO DI IMPIANTI	NUMERO DI CAPI ADULTI RICOVERABILI								Totale
	Meno di 10	10 - 50	50 - 100	100 - 500	500 - 1.000	1.000 - 2.000	2.000 - 5.000	5.000 ed oltre	
STALLE PER BOVINI	2.252	1.427	49	23	3	-	-	-	3.754
con impianti per:	502	670	31	13	1	-	-	-	1.217
alimentazione automatizzata	*14*	*56*	*4*	*2*	-	-	-	-	*76*
abbeveraggio automatizzato	*477*	*642*	*30*	*13*	*1*	-	-	-	*1.163*
sgombero quotidiano del letame	*38*	*94*	*23*	*12*	-	-	-	-	*167*
mungitura meccanica	-	-	-	-	-	-	-	-	-
con sala di mungitura:	14	53	6	7	-	-	-	-	80
non completamente automatizzata	*14*	*51*	*3*	*3*	-	-	-	-	*71*
completamente automatizzata	-	*2*	*3*	*5*	-	-	-	-	*10*
STALLE PER EQUINI	246	36	4	1	-	-	-	-	287
con impianti per:	6	4	1	-	-	-	-	-	11
alimentazione automatizzata	-	-	-	-	-	-	-	-	-
abbeveraggio automatizzato	*3*	*3*	*1*	-	-	-	-	-	*7*
sgombero quotidiano del letame	*3*	*2*	*1*	-	-	-	-	-	*6*
OVILI	1.676	2.476	176	70	7	5	-	-	4.410
con impianti per:	25	46	7	11	2	2	-	-	93
alimentazione automatizzata	-	*4*	-	*2*	*1*	*2*	-	-	*9*
abbeveraggio automatizzato	*5*	*19*	*4*	*11*	*2*	*2*	-	-	*43*
sgombero quotidiano del letame	*20*	*25*	*3*	-	*2*	-	-	-	*50*
mungitura meccanica	-	-	-	-	-	-	-	-	-
con sala di mungitura:	-	6	2	-	1	3	-	-	12
non completamente automatizzata	-	*5*	*2*	-	-	*1*	-	-	*8*
completamente automatizzata	-	*1*	-	-	*1*	*2*	-	-	*4*
PORCILAIE	4.461	424	45	27	11	6	3	1	4.978
con impianti per:	41	19	7	15	10	6	3	1	102
alimentazione automatizzata	*2*	-	*1*	*3*	*5*	*5*	*3*	-	*19*
abbeveraggio automatizzato	*27*	*14*	*7*	*14*	*9*	*6*	*3*	*1*	*81*
sgombero quotidiano del letame	*12*	*6*	*4*	*9*	*6*	*5*	*2*	*1*	*45*
depurazione liquami	-	*1*	-	*1*	*8*	*4*	*2*	*1*	*17*
POLLAI	101	7.555	3.701	920	15	8	15	49	12.364
con impianti per:	-	3	6	5	2	1	10	26	53
alimentazione automatizzata	-	*1*	*1*	*2*	-	-	*6*	*20*	*30*
abbeveraggio automatizzato	-	*1*	*2*	*2*	*2*	*1*	*10*	*24*	*42*
sgombero quotidiano del letame	-	*1*	*4*	*2*	*1*	-	-	*13*	*21*

Tavola 2.49 - Aziende che utilizzano impianti per il trattamento e/o la trasformazione del latte per classe di superficie totale e numero di giornate di lavoro aziendale *(superficie in ettari; capacita' in ettolitri)*

CLASSI DI SUPERFICIE TOTALE NUMERO DI GIORNATE DI LAVORO	IMPIANTI PER TRATTAMENTO E/O TRASFORMAZIONE DEL LATTE				
	Totale	REFRIGERAZIONE E/O TRATTAMENTO		TRASFORMAZIONE	
		Aziende	Capacità lavorativa	Aziende	Capacità lavorativa
CLASSE DI SUPERFICIE TOTALE					
Senza terreno agrario	-	-	-	-	-
Meno di 1 ettaro	4	2	11	2	85
1 - 2	4	4	343	-	-
2 - 3	15	15	7.112	-	-
3 - 5	51	50	10.616	1	400
5 - 10	128	126	46.975	2	200
10 - 20	76	73	35.820	3	965
20 - 30	14	14	5.867	-	-
30 - 50	9	9	8.160	-	-
50 - 100	6	5	4.360	2	805
100 ed oltre	5	5	37.100	1	30.000
NUMERO DI GIORNATE DI LAVORO					
Meno di 50	2	1	4	1	5
50 - 100	1	-	-	1	5
100 - 200	24	24	9.096	1	800
200 - 300	30	28	12.207	2	130
300 - 500	87	86	25.942	1	45
600 - 1000	154	150	98.960	5	31.470
1000 - 2500	11	11	7.535	-	-
2500 ed oltre	3	3	2.620	-	-
TOTALE	**312**	**303**	**156.364**	**11**	**32.455**

Tavola 2.50 - Aziende con fabbricati rurali per classe di superficie totale e classe di capacità dei locali *(superficie in ettari)*

CLASSI DI SUPERFICIE TOTALE CLASSI DI CAPACITA'	IMPIANTI PER LA CONSERVAZIONE DEI PRODOTTI			LOCALI PER IMMAGAZZINAMENTO			Locali per deposito macchine e/o attrezzi uso agricolo
	Totale	delle coltivazioni	degli allevamenti	Totale	Magazzini	Sili da foraggio	
CLASSE DI SUPERFICIE TOTALE							
Senza terreno agrario	-	-	-	8	8	-	1
Meno di 1 ettaro	5	2	3	810	803	8	1.676
1 - 2	4	4	-	1.193	1.162	35	2.437
2 - 3	6	4	3	1.204	1.148	73	2.370
3 - 5	7	5	2	1.979	1.879	127	3.495
5 - 10	18	15	3	2.424	2.277	195	3.434
10 - 20	15	11	5	923	877	80	1.191
20 - 30	7	4	3	162	156	15	196
30 - 50	1	-	1	77	74	7	88
50 - 100	5	1	4	30	29	2	46
100 ed oltre	2	-	2	14	13	4	17
CLASSE DI CAPACITA'							
Meno di 100 metri cubi	31	21	10	4.225	4.146	107	6.195
100 - 200	23	14	9	2.485	2.336	169	5.147
200 - 500	9	6	3	1.830	1.608	235	3.032
500 - 1.000	3	3	1	272	243	29	470
1.000 - 2.000	1	-	1	66	62	4	88
2.000 - 5.000	3	1	2	27	27	-	17
5.000 ed oltre	1	1	-	6	4	2	2
TOTALE	**70**	**46**	**26**	**8.824**	**8.426**	**546**	**14.951**

Mezzi meccanici

Tavola 2.51 - Aziende che utilizzano mezzi meccanici aziendali ed extraziendali per tipo di mezzo utilizzato

MEZZI MECCANICI	Totale aziende	DI PROPRIETA' SOLO DELL'AZIENDA			In comproprieta'	FORNITI DA		
		Aziende	NUMERO MEZZI			Altre aziende agricole	Organismi associativi	Imprese di esercizio e noleggio
			totale	utilizzati in azienda				
TRATTRICI (classi di potenza):								
meno di 25 kw (34 Cv)	6.977	5.775	6.006	5.952	198	726	4	344
25 Kw (34 Cv) - 40 Kw (54 Cv)	16.851	9.765	11.261	11.167	728	5.112	31	1.432
40 Kw (54 Cv) - 60 Kw (82 Cv)	14.496	7.072	8.811	8.716	537	5.315	24	1.708
60 Kw (82 Cv) - 80 Kw (109 Cv)	1.787	844	985	980	65	749	4	139
80 Kw (109 Cv) ed oltre	383	137	168	164	17	56	6	174
TOTALE	34.655	19.463	27.231	26.979	1.358	11.794	69	3.766
MOTOCOLTIVATORI	24.402	18.764	23.667	23.390	655	4.168	20	1.108
APPARECCHI PER L'IRRORAZIONE E LA LOTTA ANTIPARASSITARIA	16.710	12.525	12.975	12.834	640	2.725	16	937
MACCHINE PER LA CONCIMAZIONE	5.898	4.085	4.152	4.101	273	1.339	12	241
MIETITREBBIATRICI	13.406	181	217	187	89	4.232	52	8.884
MACCHINE PER LA RACCOLTA:								
meccanizzata della patata	4	4	20	2	-	-	-	-
meccanizzata della barbabietola da zucchero	168	10	12	11	1	53	2	103
MACCHINE PER LA RACCOLTA DI:								
ortive	5	3	3	2	-	-	-	2
uva	65	50	52	51	5	8	-	2
frutta	3	2	2	2	-	-	-	1
RACCOGLITRICI - TRINCIATRICI	503	365	387	367	24	68	1	47
RACCOGLITRICI PRESSATRICI DI FORAGGIO	4.070	1.471	1.529	1.484	137	1.271	6	1.216
AUTOMEZZI PER TRASPORTO MERCI (Autocarri e Motocarri)	5.054	4.120	4.782	4.712	140	515	4	309
ALTRI	2.873	2.416	-	-	96	268	1	178

Tavola 2.52 - Aziende che utilizzano mezzi meccanici di proprietà dell'azienda e relativo numero di mezzi per classe di superficie agricola utilizzata e tipo di mezzo utilizzato *(superficie in ettari)*

MEZZI MECCANICI	CLASSI DI SUPERFICIE AGRICOLA UTILIZZATA									Totale
	Senza SAU	Meno di 1	1 - 2	2 - 5	5 - 10	10 - 20	20 - 50	50 - 100	100 ed oltre	
					AZIENDE					
TRATTRICI (classi di potenza):										
meno di 25 kw (34 Cv)	1	1.472	1.568	2.015	578	118	17	3	3	5.775
25 Kw (34 Cv) - 40 Kw (54 Cv)	-	933	1.935	4.328	1.952	480	107	20	10	9.765
40 Kw (54 Cv) - 60 Kw (82 Cv)	3	221	665	2.667	2.291	935	231	43	16	7.072
60 Kw (82 Cv) - 80 Kw (109 Cv)	2	11	31	234	278	177	78	22	11	844
80 Kw (109 Cv) ed oltre	2	2	6	32	31	23	23	8	10	137
TOTALE	8	2.562	3.892	7.599	3.796	1.239	293	51	23	19.463
MOTOCOLTIVATORI	1	4.340	3.741	6.273	3.164	995	208	31	11	18.764
APPARECCHI PER L'IRRORAZIONE E LA LOTTA ANTIPARASSITARIA	-	1.719	2.440	4.939	2.446	760	176	31	14	12.525
MACCHINE PER LA CONCIMAZIONE	-	105	243	1.431	1.429	649	180	31	17	4.085
MIETITREBBIATRICI	-	5	5	23	50	41	43	9	5	181
MACCHINE PER LA RACCOLTA:										
meccanizzata della patata	-	-	1	-	1	-	1	1	-	4
meccanizzata della barbabietola da zucchero	-	-	-	2	4	1	1	2	-	10
MACCHINE PER LA RACCOLTA DI:										
ortive	-	-	-	1	2	-	-	-	-	3
uva	-	2	9	21	17	-	-	-	1	50
frutta	-	-	-	1	-	-	1	-	-	2
RACCOGLITRICI - TRINCIATRICI	-	1	12	112	138	65	21	7	9	365
RACCOGLITRICI PRESSATRICI DI FORAGGIO	2	6	20	248	581	433	146	18	17	1.471
AUTOMEZZI PER TRASPORTO MERCI (Autocarri e Motocarri)	6	597	823	1.495	814	275	87	15	8	4.120
ALTRI	-	254	422	976	553	157	37	12	5	2.416
					NUMERO DI MEZZI					
TRATTRICI (classi di potenza):										
meno di 25 kw (34 Cv)	1	1.503	1.630	2.109	612	123	18	3	7	6.006
25 Kw (34 Cv) - 40 Kw (54 Cv)	-	979	2.037	4.986	2.468	600	143	33	15	11.261
40 Kw (54 Cv) - 60 Kw (82 Cv)	4	236	714	3.018	2.918	1.381	399	90	51	8.811
60 Kw (82 Cv) - 80 Kw (109 Cv)	2	11	34	246	318	217	104	30	23	985
80 Kw (109 Cv) ed oltre	2	3	7	37	37	26	26	10	20	168
TOTALE	9	2.732	4.422	10.396	6.353	2.347	690	166	116	27.231
MOTOCOLTIVATORI	1	4.644	4.340	8.070	4.670	1.533	343	44	22	23.667
APPARECCHI PER L'IRRORAZIONE E LA LOTTA ANTIPARASSITARIA	-	1.728	2.473	5.066	2.594	825	217	48	24	12.975
MACCHINE PER LA CONCIMAZIONE	-	105	243	1.453	1.432	654	193	43	29	4.152
MIETITREBBIATRICI	-	10	5	25	63	47	51	11	5	217
MACCHINE PER LA RACCOLTA:										
meccanizzata della patata	-	-	9	-	9	-	1	1	-	20
meccanizzata della barbabietola da zucchero	-	-	-	2	5	1	2	2	-	12
MACCHINE PER LA RACCOLTA DI:										
ortive	-	-	-	1	2	-	-	-	-	3
uva	-	2	9	21	18	-	-	-	2	52
frutta	-	-	-	1	-	-	1	-	-	2
RACCOGLITRICI - TRINCIATRICI	-	1	12	118	142	67	24	7	16	387
RACCOGLITRICI PRESSATRICI DI FORAGGIO	3	21	20	251	587	437	160	25	25	1.529
AUTOMEZZI PER TRASPORTO MERCI (Autocarri e Motocarri)	8	608	859	1.743	1.030	357	131	25	21	4.782

Tavola 2.53 - Aziende che utilizzano mezzi meccanici di proprietà dell'azienda di età inferiore a 10 anni e relativo numero di mezzi per classe di superficie agricola utilizzata e tipo di mezzo utilizzato *(superficie in ettari)*

MEZZI MECCANICI	CLASSI DI SUPERFICIE AGRICOLA UTILIZZATA									Totale
	Senza SAU	Meno di 1	1 - 2	2 - 5	5 - 10	10 - 20	20 - 50	50 - 100	100 ed oltre	
					AZIENDE					
TRATTRICI (classi di potenza):										
meno di 25 kw (34 Cv)	-	435	519	630	182	41	7	2	-	1.816
25 Kw (34 Cv) - 40 Kw (54 Cv)	-	327	796	1.829	751	169	37	9	1	3.919
40 Kw (54 Cv) - 60 Kw (82 Cv)	3	115	337	1.569	1.366	573	135	33	12	4.143
60 Kw (82 Cv) - 80 Kw (109 Cv)	1	6	16	146	185	125	55	16	8	558
80 Kw (109 Cv) ed oltre	2	1	3	20	21	17	18	5	7	94
TOTALE	6	872	1.611	3.802	2.169	773	194	45	17	9.489
MOTOCOLTIVATORI	1	1.734	1.480	2.543	1.324	438	100	18	6	7.644
APPARECCHI PER L'IRRORAZIONE E LA LOTTA ANTIPARASSITARIA	-	604	951	2.155	1.140	367	102	15	7	5.341
MACCHINE PER LA CONCIMAZIONE	-	57	123	725	648	280	90	19	10	1.952
MIETITREBBIATRICI	-	1	2	7	20	19	22	4	5	80
MACCHINE PER LA RACCOLTA:										
meccanizzata della patata	-	-	-	-	-	-	-	-	-	-
meccanizzata della barbabietola da zucchero	-	-	-	-	1	1	1	-	-	3
MACCHINE PER LA RACCOLTA DI:										
ortive	-	-	-	-	-	-	-	-	-	-
uva	-	2	4	14	13	-	-	-	1	34
frutta	-	-	-	-	-	-	-	-	-	-
RACCOGLITRICI - TRINCIATRICI	-	1	10	79	97	45	13	7	6	258
RACCOGLITRICI PRESSATRICI DI FORAGGIO	2	-	7	123	294	183	74	7	11	701
AUTOMEZZI PER TRASPORTO MERCI (Autocarri e Motocarri)	5	143	242	503	355	116	40	6	4	1.414
ALTRI	-	83	155	422	278	76	22	5	2	1.043
					NUMERO DI MEZZI					
TRATTRICI (classi di potenza):										
meno di 25 kw (34 Cv)	-	437	523	643	186	44	7	2	-	1.842
25 Kw (34 Cv) - 40 Kw (54 Cv)	-	336	813	1.957	856	188	46	16	2	4.214
40 Kw (54 Cv) - 60 Kw (82 Cv)	3	122	352	1.694	1.600	740	196	50	23	4.780
60 Kw (82 Cv) - 80 Kw (109 Cv)	1	6	18	152	209	147	67	18	17	635
80 Kw (109 Cv) ed oltre	2	1	3	21	23	19	18	6	13	106
TOTALE	6	902	1.709	4.467	2.874	1.138	334	92	55	11.577
MOTOCOLTIVATORI	1	1.805	1.649	3.029	1.824	610	149	29	11	9.107
APPARECCHI PER L'IRRORAZIONE E LA LOTTA ANTIPARASSITARIA	-	606	956	2.177	1.190	389	124	22	7	5.471
MACCHINE PER LA CONCIMAZIONE	-	57	123	736	649	280	99	25	15	1.984
MIETITREBBIATRICI	-	1	2	8	26	21	27	4	5	94
MACCHINE PER LA RACCOLTA:										
meccanizzata della patata	-	-	-	-	-	-	-	-	-	-
meccanizzata della barbabietola da zucchero	-	-	-	-	1	1	2	-	-	4
MACCHINE PER LA RACCOLTA DI:										
ortive	-	-	-	-	-	-	-	-	-	-
uva	-	2	4	14	14	-	-	-	2	36
frutta	-	-	-	-	-	-	-	-	-	-
RACCOGLITRICI - TRINCIATRICI	-	1	10	80	98	46	13	7	8	263
RACCOGLITRICI PRESSATRICI DI FORAGGIO	3	-	7	123	296	185	84	9	12	719
AUTOMEZZI PER TRASPORTO MERCI (Autocarri e Motocarri)	6	145	244	550	395	140	58	11	5	1.554

Tavola 2.54 - Aziende che utilizzano in azienda mezzi meccanici di proprietà dell'azienda stessa e relativo numero di mezzi per classe di superficie agricola utilizzata e tipo di mezzo utilizzato *(superficie in ettari)*

MEZZI MECCANICI	CLASSI DI SUPERFICIE AGRICOLA UTILIZZATA									Totale
	Senza SAU	Meno di 1	1 - 2	2 - 5	5 - 10	10 - 20	20 - 50	50 - 100	100 ed oltre	
					AZIENDE					
TRATTRICI (classi di potenza):										
meno di 25 kw (34 Cv)	1	1.452	1.566	2.000	576	118	17	3	3	5.736
25 Kw (34 Cv) - 40 Kw (54 Cv)	-	917	1.921	4.301	1.946	480	107	19	10	9.701
40 Kw (54 Cv) - 60 Kw (82 Cv)	3	216	657	2.652	2.283	933	230	43	16	7.033
60 Kw (82 Cv) - 80 Kw (109 Cv)	2	11	31	232	277	177	77	22	11	840
80 Kw (109 Cv) ed oltre	2	2	5	31	31	23	22	8	10	134
TOTALE	8	2.525	3.871	7.562	3.785	1.237	292	51	23	19.354
MOTOCOLTIVATORI	1	4.301	3.719	6.239	3.147	993	205	31	11	18.647
APPARECCHI PER L'IRRORAZIONE E LA LOTTA ANTIPARASSITARIA	-	1.705	2.425	4.906	2.434	758	173	31	14	12.446
MACCHINE PER LA CONCIMAZIONE	-	105	242	1.415	1.419	647	179	31	17	4.055
MIETITREBBIATRICI	-	2	3	20	40	37	43	9	5	159
MACCHINE PER LA RACCOLTA:										
meccanizzata della patata	-	-	-	-	-	-	1	1	-	2
meccanizzata della barbabietola da zucchero	-	-	-	1	4	1	1	2	-	9
MACCHINE PER LA RACCOLTA DI:										
ortive	-	-	-	-	2	-	-	-	-	2
uva	-	2	9	21	16	-	-	-	1	49
frutta	-	-	-	1	-	-	1	-	-	2
RACCOGLITRICI - TRINCIATRICI	-	1	11	104	136	64	19	7	9	351
RACCOGLITRICI PRESSATRICI DI FORAGGIO	-	1	17	240	577	432	145	18	17	1.447
AUTOMEZZI PER TRASPORTO MERCI (Autocarri e Motocarri)	6	588	821	1.476	805	275	85	15	8	4.079
ALTRI	-	247	413	962	544	150	37	12	5	2.370
					NUMERO DI MEZZI					
TRATTRICI (classi di potenza):										
meno di 25 kw (34 Cv)	1	1.478	1.626	2.086	610	123	18	3	7	5.952
25 Kw (34 Cv) - 40 Kw (54 Cv)	-	959	2.022	4.944	2.454	599	143	31	15	11.167
40 Kw (54 Cv) - 60 Kw (82 Cv)	4	227	702	2.988	2.900	1.362	395	88	50	8.716
60 Kw (82 Cv) - 80 Kw (109 Cv)	2	11	34	243	317	217	103	30	23	980
80 Kw (109 Cv) ed oltre	2	3	6	36	37	26	24	10	20	164
TOTALE	9	2.678	4.390	10.297	6.318	2.327	683	162	115	26.979
MOTOCOLTIVATORI	1	4.583	4.308	7.965	4.605	1.527	335	44	22	23.390
APPARECCHI PER L'IRRORAZIONE E LA LOTTA ANTIPARASSITARIA	-	1.714	2.452	5.001	2.564	822	210	47	24	12.834
MACCHINE PER LA CONCIMAZIONE	-	105	242	1.417	1.422	652	192	42	29	4.101
MIETITREBBIATRICI	-	2	3	22	52	41	51	11	5	187
MACCHINE PER LA RACCOLTA:										
meccanizzata della patata	-	-	-	-	-	-	1	1	-	2
meccanizzata della barbabietola da zucchero	-	-	-	1	5	1	2	2	-	11
MACCHINE PER LA RACCOLTA DI:										
ortive	-	-	-	-	2	-	-	-	-	2
uva	-	2	9	21	17	-	-	-	2	51
frutta	-	-	-	1	-	-	1	-	-	2
RACCOGLITRICI - TRINCIATRICI	-	1	11	107	140	66	21	7	14	367
RACCOGLITRICI PRESSATRICI DI FORAGGIO	-	1	17	240	582	436	159	25	24	1.484
AUTOMEZZI PER TRASPORTO MERCI (Autocarri e Motocarri)	8	599	855	1.707	1.015	357	125	25	21	4.712

Tavola 2.55 - Aziende che utilizzano mezzi meccanici per numero di mezzi in proprietà e tipo di mezzo utilizzato

MEZZI MECCANICI	NUMERO DI MEZZI DI PROPRIETA' DELL'AZIENDA							Totale
	1	2	3	4	5	6 ED OLTRE		
						Aziende	Numero mezzi	
				TOTALE				
TRATTRICI (classi di potenza):								
meno di 25 kw (34 Cv)	5.562	196	16	1	-	-	-	5.775
25 Kw (34 Cv) - 40 Kw (54 Cv)	8.357	1.332	64	12	-	-	-	9.765
40 Kw (54 Cv) - 60 Kw (82 Cv)	5.555	1.358	126	23	5	5	45	7.072
60 Kw (82 Cv) - 80 Kw (109 Cv)	718	113	11	2	-	-	-	844
80 Kw (109 Cv) ed oltre	114	20	-	1	2	-	-	137
TOTALE	13.034	5.442	762	158	45	22	170	19.463
MOTOCOLTIVATORI	15.241	2.649	513	296	30	35	255	18.764
APPARECCHI PER L'IRRORAZIONE E LA LOTTA ANTIPARASSITARIA	12.168	319	24	8	-	6	65	12.525
MACCHINE PER LA CONCIMAZIONE	4.043	35	3	2	-	2	22	4.085
MIETITREBBIATRICI	158	15	6	-	1	1	6	181
MACCHINE PER LA RACCOLTA:								
meccanizzata della patata	2	-	-	-	-	2	18	4
meccanizzata della barbabietola da zucchero	8	2	-	-	-	-	-	10
MACCHINE PER LA RACCOLTA DI:								
ortive	3	-	-	-	-	-	-	3
uva	48	2	-	-	-	-	-	50
frutta	2	-	-	-	-	-	-	2
RACCOGLITRICI - TRINCIATRICI	349	12	2	2	-	-	-	365
RACCOGLITRICI PRESSATRICI DI FORAGGIO	1.431	32	4	2	-	2	14	1.471
AUTOMEZZI PER TRASPORTO MERCI (Autocarri e Motocarri)	3.631	379	76	22	6	6	47	4.120
				DI ETA' INFERIORE A 10 ANNI				
TRATTRICI (classi di potenza):								
meno di 25 kw (34 Cv)	1.791	24	1	-	-	-	-	1.816
25 Kw (34 Cv) - 40 Kw (54 Cv)	3.635	275	7	2	-	-	-	3.919
40 Kw (54 Cv) - 60 Kw (82 Cv)	3.564	539	31	7	1	1	12	4.143
60 Kw (82 Cv) - 80 Kw (109 Cv)	490	60	7	1	-	-	-	558
80 Kw (109 Cv) ed oltre	85	7	1	1	-	-	-	94
TOTALE	7.703	1.576	153	38	11	8	56	9.489
MOTOCOLTIVATORI	6.578	824	150	65	14	13	101	7.644
APPARECCHI PER L'IRRORAZIONE E LA LOTTA ANTIPARASSITARIA	5.229	103	7	1	-	1	11	5.341
MACCHINE PER LA CONCIMAZIONE	1.933	15	2	1	-	1	11	1.952
MIETITREBBIATRICI	67	12	1	-	-	-	-	80
MACCHINE PER LA RACCOLTA:								
meccanizzata della patata	-	-	-	-	-	-	-	-
meccanizzata della barbabietola da zucchero	2	1	-	-	-	-	-	3
MACCHINE PER LA RACCOLTA DI:								
ortive	-	-	-	-	-	-	-	-
uva	32	2	-	-	-	-	-	34
frutta	-	-	-	-	-	-	-	-
RACCOGLITRICI - TRINCIATRICI	253	5	-	-	-	-	-	258
RACCOGLITRICI PRESSATRICI DI FORAGGIO	684	16	1	-	-	-	-	701
AUTOMEZZI PER TRASPORTO MERCI (Autocarri e Motocarri)	1.317	72	18	4	1	2	18	1.414

Tavola 2.55 segue - **Aziende che utilizzano mezzi meccanici per numero di mezzi in proprietà e tipo di mezzo utilizzato**

MEZZI MECCANICI	NUMERO DI MEZZI DI PROPRIETA' DELL'AZIENDA							Totale
	1	2	3	4	5	6 ED OLTRE		
						Aziende	Numero mezzi	
	UTILIZZATI IN AZIENDA							
TRATTRICI (classi di potenza):								
meno di 25 kw (34 Cv)	5.536	185	14	1	-	-	-	5.736
25 Kw (34 Cv) - 40 Kw (54 Cv)	8.318	1.311	61	11	-	-	-	9.701
40 Kw (54 Cv) - 60 Kw (82 Cv)	5.548	1.338	118	20	5	4	33	7.033
60 Kw (82 Cv) - 80 Kw (109 Cv)	715	112	11	2	-	-	-	840
80 Kw (109 Cv) ed oltre	112	19	-	1	2	-	-	134
TOTALE	13.007	5.394	741	149	44	19	145	19.354
MOTOCOLTIVATORI	15.198	2.596	512	294	21	26	183	18.647
APPARECCHI PER L'IRRORAZIONE E LA LOTTA ANTIPARASSITARIA	12.120	292	25	6	-	3	31	12.446
MACCHINE PER LA CONCIMAZIONE	4.016	34	3	2	-	-	-	4.055
MIETITREBBIATRICI	140	12	6	-	1	-	-	159
MACCHINE PER LA RACCOLTA:								
meccanizzata della patata	2	-	-	-	-	-	-	2
meccanizzata della barbabietola da zucchero	7	2	-	-	-	-	-	9
MACCHINE PER LA RACCOLTA DI:								
ortive	2	-	-	-	-	-	-	2
uva	47	2	-	-	-	-	-	49
frutta	2	-	-	-	-	-	-	2
RACCOGLITRICI - TRINCIATRICI	337	12	2	-	-	-	-	351
RACCOGLITRICI PRESSATRICI DI FORAGGIO	1.413	31	3	-	-	-	-	1.447
AUTOMEZZI PER TRASPORTO MERCI (Autocarri e Motocarri)	3.605	369	73	21	6	5	36	4.079

Tavola 2.56 - Aziende e relativo numero di giornate di lavoro aziendale per numero di giornate di lavoro, classe di superficie totale e classe di superficie agricola utilizzata *(superficie in ettari)*

CLASSI DI SUPERFICIE TOTALE CLASSI DI SAU	NUMERO DI GIORNATE DI LAVORO							Totale
	Meno di 50	50 - 100	100 - 200	200 - 300	300 - 500	500 - 1.000	1.000 ed oltre	
				AZIENDE				
CLASSE DI SUPERFICIE TOTALE								
Senza terreno agrario	3	2	1	1	6	7	2	22
Meno di 1 ettaro	6.566	2.385	972	204	98	17	-	10.242
1 - 2	2.639	2.603	2.407	769	346	56	1	8.821
2 - 3	1.263	1.339	1.830	1.155	759	176	1	6.523
3 - 5	1.114	1.220	1.860	1.487	1.665	624	16	7.986
5 - 10	522	598	1.056	1.056	1.740	1.324	48	6.344
10 - 20	83	102	207	286	568	591	68	1.905
20 - 30	13	18	28	29	78	109	40	315
30 - 50	10	6	13	12	29	50	14	134
50 - 100	5	4	5	9	10	23	20	76
100 ed oltre	27	3	9	4	3	9	13	68
CLASSE DI SAU								
Senza superficie agricola utilizzata	84	3	3	3	8	7	2	110
Meno di 1 ettaro	9.241	3.940	1.704	336	144	26	-	15.391
1 - 2	1.767	2.605	2.980	1.127	548	94	1	9.122
2 - 3	567	829	1.677	1.274	966	250	2	5.565
3 - 5	379	571	1.275	1.272	1.679	726	20	5.922
5 - 10	157	269	601	766	1.442	1.257	53	4.545
10 - 20	24	52	111	194	423	475	71	1.350
20 - 30	6	7	16	21	65	93	30	238
30 - 50	9	-	9	10	17	33	15	93
50 - 100	-	2	6	5	7	20	18	58
100 ed oltre	11	2	6	4	3	5	11	42
TOTALE	**12.245**	**8.280**	**8.388**	**5.012**	**5.302**	**2.986**	**223**	**42.436**
				GIORNATE DI LAVORO DELLA MANODOPERA AZIENDALE				
CLASSE DI SUPERFICIE TOTALE								
Senza terreno agrario	55	165	180	290	2.210	4.530	2.619	10.049
Meno di 1 ettaro	153.280	151.641	122.979	45.596	34.577	10.155	-	518.228
1 - 2	68.999	177.370	317.857	174.530	123.829	32.432	1.150	896.167
2 - 3	33.165	93.459	254.107	268.799	272.605	105.156	1.100	1.028.391
3 - 5	28.987	85.051	261.179	352.977	624.441	368.901	17.733	1.739.269
5 - 10	13.454	41.636	150.132	253.292	662.875	832.804	54.611	2.008.804
10 - 20	2.106	7.246	30.021	70.237	215.638	394.508	83.477	803.233
20 - 30	187	1.355	3.872	7.347	29.920	74.988	54.739	172.408
30 - 50	213	430	1.853	2.765	10.953	33.732	19.161	69.107
50 - 100	115	287	730	2.020	3.831	15.809	45.306	68.098
100 ed oltre	515	208	1.405	1.036	1.157	6.092	36.715	47.128
CLASSE DI SAU								
Senza superficie agricola utilizzata	900	225	512	819	3.040	4.530	2.619	12.645
Meno di 1 ettaro	220.863	253.432	215.207	75.199	50.741	14.995	-	830.437
1 - 2	48.077	182.292	397.857	258.064	195.530	55.539	1.150	1.138.509
2 - 3	16.016	59.137	237.933	296.665	350.126	148.172	2.100	1.110.149
3 - 5	9.869	40.259	182.913	305.468	633.865	430.378	22.363	1.625.115
5 - 10	4.121	18.753	88.227	185.277	553.047	800.211	60.604	1.710.240
10 - 20	705	3.877	16.358	47.894	160.223	321.630	96.199	646.886
20 - 30	115	580	2.325	5.067	24.886	63.475	38.127	134.575
30 - 50	195	-	1.208	2.310	6.620	22.891	20.565	53.789
50 - 100	-	155	860	1.090	2.801	13.820	43.090	61.816
100 ed oltre	215	138	915	1.036	1.157	3.466	29.794	36.721
TOTALE	**301.076**	**558.848**	**1.144.315**	**1.178.889**	**1.982.036**	**1.879.107**	**316.611**	**7.360.882**

Tavola 2.57 - Aziende e relativo numero di giornate di lavoro aziendale per numero di giornate di lavoro, forma di conduzione e zona altimetrica

FORME DI CONDUZIONE ZONE ALTIMETRICHE	NUMERO DI GIORNATE DI LAVORO							Totale
	Meno di 50	50 - 100	100 - 200	200 - 300	300 - 500	500 - 1000	1000 ed oltre	
				AZIENDE				
FORMA DI CONDUZIONE								
Conduzione diretta del coltivatore	12.086	8.212	8.289	4.933	5.226	2.889	188	41.823
Con solo manodopera familiare	*10.243*	*6.839*	*6.991*	*4.244*	*4.447*	*2.210*	*117*	*35.091*
Con manodopera familiare prevalente	*1.325*	*1.132*	*1.123*	*619*	*713*	*635*	*45*	*5.592*
Con manodopera extrafamiliare prevalente	*518*	*241*	*175*	*70*	*66*	*44*	*26*	*1.140*
Conduzione con salariati e/o compartecipanti (in economia)	129	47	52	44	22	39	28	361
Conduzione a colonia parziaria appoderata (mezzadria)	12	13	44	33	54	58	7	221
Altra forma di conduzione	18	8	3	2	-	-	-	31
ZONA ALTIMETRICA								
Montagna	1.719	1.184	929	360	267	90	9	4.558
Collina	10.526	7.096	7.459	4.652	5.035	2.896	214	37.878
Pianura	-	-	-	-	-	-	-	-
TOTALE	**12.245**	**8.280**	**8.388**	**5.012**	**5.302**	**2.986**	**223**	**42.436**
				GIORNATE DI LAVORO DELLA MANODOPERA AZIENDALE				
FORMA DI CONDUZIONE								
Conduzione diretta del coltivatore	297.472	554.238	1.130.236	1.160.142	1.952.349	1.814.866	236.282	7.145.585
Con solo manodopera familiare	*248.597*	*458.770*	*949.807*	*994.367*	*1.656.519*	*1.377.982*	*138.324*	*5.824.366*
Con manodopera familiare prevalente	*35.814*	*78.987*	*156.107*	*148.912*	*270.837*	*406.393*	*54.041*	*1.151.091*
Con manodopera extrafamiliare prevalente	*13.061*	*16.481*	*24.322*	*16.863*	*24.993*	*30.491*	*43.917*	*170.128*
Conduzione con salariati e/o compartecipanti (in economia)	2.788	3.099	7.187	10.445	8.550	27.355	71.084	130.508
Conduzione a colonia parziaria appoderata (mezzadria)	312	983	6.472	7.812	21.137	36.886	9.245	82.847
Altra forma di conduzione	504	528	420	490	-	-	-	1.942
ZONA ALTIMETRICA								
Montagna	42.054	80.671	122.907	85.222	96.667	58.405	10.769	496.695
Collina	259.022	478.177	1.021.408	1.093.667	1.885.369	1.820.702	305.842	6.864.187
Pianura	-	-	-	-	-	-	-	-
TOTALE	**301.076**	**558.848**	**1.144.315**	**1.178.889**	**1.982.036**	**1.879.107**	**316.611**	**7.360.882**

Tavola 2.58 - Aziende per categoria di manodopera, classe di superficie totale e classe di superficie agricola utilizzata

(superficie in ettari)

CLASSI DI SUPERFICIE TOTALE CLASSI DI SAU	FAMILIARI E PARENTI DEL CONDUTTORE						ALTRA MANODOPERA AZIENDALE				
	Conduttore	ALTRI FAMILIARI DEL CONDUTTORE			Parenti del conduttore	Totale	Operai a tempo indeterminato	Operai a tempo determinato	Coloni impropri e assimilati	Totale	Totale generale
		Coniuge	che lavorano in azienda	che non lavorano in azienda							
TOTALE											
CLASSE DI SUPERFICIE TOTALE											
Senza terreno agrario	20	12	2	6	3	20	3	3	-	5	22
Meno di 1 ettaro	10.238	7.510	858	3.948	780	10.238	8	1.143	42	1.190	10.242
1 - 2	8.817	6.695	1.248	3.215	835	8.817	3	1.269	60	1.330	8.821
2 - 3	6.520	5.167	1.288	2.374	682	6.520	12	952	30	989	6.523
3 - 5	7.982	6.451	1.956	2.952	888	7.982	14	1.299	48	1.357	7.986
5 - 10	6.334	5.388	2.278	2.519	784	6.334	21	1.430	49	1.493	6.344
10 - 20	1.897	1.607	816	821	302	1.897	17	491	25	520	1.905
20 - 30	306	252	148	135	44	306	10	95	6	107	315
30 - 50	129	107	52	58	19	129	5	51	4	52	134
50 - 100	59	40	15	25	9	59	21	39	4	50	76
100 ed oltre	22	13	6	11	4	22	29	36	7	58	68
CLASSE DI SAU											
Senza superficie agricola utilizzata	99	45	3	16	5	99	5	9	5	16	110
Meno di 1 ettaro	15.386	11.039	1.346	5.554	1.224	15.386	12	1.775	74	1.858	15.391
1 - 2	9.115	7.137	1.571	3.335	975	9.115	8	1.445	53	1.501	9.122
2 - 3	5.561	4.580	1.306	2.157	586	5.561	10	863	26	897	5.565
3 - 5	5.915	5.004	1.770	2.332	687	5.915	13	1.099	38	1.146	5.922
5 - 10	4.529	3.978	1.879	1.891	597	4.529	24	1.092	44	1.150	4.545
10 - 20	1.340	1.147	622	601	220	1.340	22	357	21	386	1.350
20 - 30	233	200	119	111	33	233	5	77	4	82	238
30 - 50	85	69	40	38	10	85	5	36	5	39	93
50 - 100	44	33	6	22	9	44	20	32	2	41	58
100 ed oltre	17	10	5	7	4	17	19	23	3	35	42
TOTALE	**42.324**	**33.242**	**8.667**	**16.064**	**4.350**	**42.324**	**143**	**6.808**	**275**	**7.151**	**42.436**
MANODOPERA MASCHILE											
CLASSE DI SUPERFICIE TOTALE											
Senza terreno agrario	18	1	1	5	2	19	3	3	-	5	21
Meno di 1 ettaro	7.189	1.449	639	2.800	627	9.137	8	1.042	39	1.086	9.366
1 - 2	6.490	1.079	968	2.156	694	8.014	2	1.140	55	1.196	8.236
2 - 3	5.053	702	1.010	1.610	566	6.084	12	856	28	893	6.208
3 - 5	6.331	831	1.520	1.974	758	7.534	13	1.166	46	1.223	7.687
5 - 10	5.445	452	1.854	1.649	658	6.135	21	1.283	49	1.347	6.237
10 - 20	1.640	143	699	550	249	1.846	16	454	24	483	1.887
20 - 30	272	19	127	88	36	299	9	94	6	106	312
30 - 50	109	14	48	36	17	126	5	47	4	50	133
50 - 100	46	6	10	19	7	54	20	38	4	48	74
100 ed oltre	19	2	5	8	3	21	28	36	7	57	66
CLASSE DI SAU											
Senza superficie agricola utilizzata	64	10	2	11	4	76	5	9	5	16	88
Meno di 1 ettaro	10.825	1.961	1.023	3.889	991	13.584	12	1.611	68	1.688	13.950
1 - 2	6.916	1.082	1.202	2.217	821	8.478	7	1.296	49	1.350	8.694
2 - 3	4.419	622	1.017	1.431	488	5.303	9	779	26	812	5.408
3 - 5	4.916	577	1.409	1.585	586	5.712	13	981	36	1.028	5.810
5 - 10	3.964	319	1.542	1.241	498	4.433	24	983	44	1.042	4.504
10 - 20	1.178	95	537	402	183	1.315	21	337	20	366	1.346
20 - 30	207	15	105	73	28	226	4	73	4	79	235
30 - 50	71	11	36	24	8	83	5	35	5	39	93
50 - 100	36	5	4	16	7	42	19	32	2	40	58
100 ed oltre	16	1	4	6	3	17	18	23	3	34	41
TOTALE	**32.612**	**4.698**	**6.881**	**10.895**	**3.617**	**39.269**	**137**	**6.159**	**262**	**6.494**	**40.227**

Tavola 2.58 segue - **Aziende per categoria di manodopera, classe di superficie totale e classe di superficie agricola utilizzata**
(superficie in ettari)

CLASSI DI SUPERFICIE TOTALE CLASSI DI SAU	FAMILIARI E PARENTI DEL CONDUTTORE						ALTRA MANODOPERA AZIENDALE				Totale generale
	Conduttore	Coniuge	ALTRI FAMILIARI DEL CONDUTTORE		Parenti del conduttore	Totale	Operai a tempo indeterminato	Operai a tempo determinato	Coloni impropri e assimilati	Totale	
			che lavorano in azienda	che non lavorano in azienda							
				MANODOPERA FEMMINILE							
CLASSE DI SUPERFICIE TOTALE											
Senza terreno agrario	2	11	2	3	1	14	1	-	-	1	15
Meno di 1 ettaro	3.049	6.061	398	2.623	257	9.403	-	360	22	382	9.453
1 - 2	2.327	5.616	555	2.155	327	8.206	1	587	28	616	8.268
2 - 3	1.467	4.465	590	1.566	299	6.120	-	499	15	514	6.182
3 - 5	1.651	5.620	937	1.986	400	7.538	2	687	31	720	7.614
5 - 10	889	4.936	1.154	1.702	390	6.062	3	831	31	864	6.134
10 - 20	257	1.464	429	579	161	1.810	2	322	13	335	1.841
20 - 30	34	233	74	95	23	286	4	56	4	62	298
30 - 50	20	93	23	46	12	116	1	33	2	34	122
50 - 100	13	34	10	16	6	50	8	24	3	32	63
100 ed oltre	3	11	5	9	2	17	8	18	-	24	35
CLASSE DI SAU											
Senza superficie agricola utilizzata	35	35	2	10	1	71	1	-	-	1	72
Meno di 1 ettaro	4.561	9.078	594	3.652	417	14.085	-	606	37	643	14.168
1 - 2	2.199	6.055	710	2.239	380	8.547	1	671	25	697	8.629
2 - 3	1.142	3.958	628	1.469	282	5.278	2	475	15	492	5.323
3 - 5	999	4.427	868	1.559	335	5.621	2	623	25	650	5.702
5 - 10	565	3.659	956	1.288	320	4.393	1	695	28	722	4.443
10 - 20	162	1.052	336	435	109	1.278	5	245	12	260	1.303
20 - 30	26	185	54	79	18	223	4	48	2	52	230
30 - 50	14	58	21	29	8	77	2	23	3	26	83
50 - 100	8	28	4	15	6	37	9	20	2	28	51
100 ed oltre	1	9	4	5	2	12	3	11	-	13	21
TOTALE	**9.712**	**28.544**	**4.177**	**10.780**	**1.878**	**39.622**	**30**	**3.417**	**149**	**3.584**	**40.025**

Tavola 2.59 - Giornate di lavoro aziendale per categoria di manodopera, classe di superficie totale e classe di superficie agricola utilizzata *(superficie in ettari)*

CLASSI DI SUPERFICIE TOTALE CLASSI DI SAU	FAMILIARI E PARENTI DEL CONDUTTORE					ALTRA MANODOPERA AZIENDALE				Totale generale
	Conduttore	Coniuge	Altri familiari del conduttore	Parenti del conduttore	Totale	Operai a tempo indeterminato	Operai a tempo determinato	Coloni impropri ed assimilati	Totale	
TOTALE										
CLASSE DI SUPERFICIE TOTALE										
Senza terreno agrario	3.956	1.373	560	610	6.499	1.730	1.820	-	3.550	10.049
Meno di 1 ettaro	320.316	138.190	28.924	19.070	506.500	210	10.373	1.145	11.728	518.228
1 - 2	512.446	264.660	62.627	35.268	875.001	320	19.078	1.768	21.166	896.167
2 - 3	561.187	315.517	89.495	40.794	1.006.993	486	19.241	1.671	21.398	1.028.391
3 - 5	905.510	547.441	182.469	64.874	1.700.294	1.052	34.765	3.158	38.975	1.739.269
5 - 10	946.072	607.042	306.994	77.510	1.937.618	4.276	62.003	4.907	71.186	2.008.804
10 - 20	335.061	211.105	151.242	45.566	742.974	5.092	51.400	3.767	60.259	803.233
20 - 30	57.738	35.291	37.369	9.726	140.124	4.834	25.699	1.751	32.284	172.408
30 - 50	23.402	13.628	12.437	3.276	52.743	1.653	13.961	750	16.364	69.107
50 - 100	11.075	4.153	4.730	3.620	23.578	13.129	29.771	1.620	44.520	68.098
100 ed oltre	3.805	960	1.801	700	7.266	15.636	24.016	210	39.862	47.128
CLASSE DI SAU										
Senza superficie agricola utilizzata	5.353	1.778	610	645	8.386	1.920	2.288	51	4.259	12.645
Meno di 1 ettaro	513.747	219.211	46.638	31.988	811.584	270	16.561	2.022	18.853	830.437
1 - 2	638.507	339.782	85.732	48.206	1.112.227	355	24.340	1.587	26.282	1.138.509
2 - 3	592.511	350.327	103.346	40.996	1.087.180	1.009	20.135	1.825	22.969	1.110.149
3 - 5	819.187	509.253	192.131	60.360	1.580.931	1.119	40.292	2.773	44.184	1.625.115
5 - 10	779.269	514.555	279.188	70.839	1.643.851	4.677	55.941	5.771	66.389	1.710.240
10 - 20	258.335	162.998	124.842	34.383	580.558	11.629	51.241	3.458	66.328	646.886
20 - 30	45.179	28.850	32.373	7.441	113.843	1.724	18.268	740	20.732	134.575
30 - 50	16.652	8.743	9.847	1.836	37.078	1.323	14.108	1.280	16.711	53.789
50 - 100	8.423	2.963	2.380	3.620	17.386	14.928	28.422	1.080	44.430	61.816
100 ed oltre	3.405	900	1.561	700	6.566	9.464	20.531	160	30.155	36.721
TOTALE	**3.680.568**	**2.139.360**	**878.648**	**301.014**	**6.999.590**	**48.418**	**292.127**	**20.747**	**361.292**	**7.360.882**
MANODOPERA MASCHILE										
CLASSE DI SUPERFICIE TOTALE										
Senza terreno agrario	3.696	100	240	560	4.596	1.480	1.820	-	3.300	7.896
Meno di 1 ettaro	233.873	28.165	19.125	13.810	294.973	210	7.543	816	8.569	303.542
1 - 2	384.336	40.060	39.513	24.617	488.526	40	13.166	1.284	14.490	503.016
2 - 3	449.373	33.756	56.605	25.028	564.762	486	12.601	1.281	14.368	579.130
3 - 5	745.802	49.437	118.854	40.429	954.522	937	23.009	2.068	26.014	980.536
5 - 10	842.776	32.869	204.364	47.220	1.127.229	3.536	37.189	3.641	44.366	1.171.595
10 - 20	301.319	12.395	103.768	26.582	444.064	4.532	33.395	2.775	40.702	484.766
20 - 30	53.377	2.011	26.833	5.554	87.775	3.821	15.928	1.241	20.990	108.765
30 - 50	19.822	2.170	10.187	2.275	34.454	1.503	8.464	550	10.517	44.971
50 - 100	9.563	370	2.480	2.210	14.623	10.394	16.795	1.214	28.403	43.026
100 ed oltre	3.705	25	1.245	520	5.495	13.835	15.991	210	30.036	35.531
CLASSE DI SAU										
Senza superficie agricola utilizzata	4.595	320	290	595	5.800	1.670	2.288	51	4.009	9.809
Meno di 1 ettaro	373.260	40.609	30.691	23.177	467.737	270	11.913	1.525	13.708	481.445
1 - 2	490.617	46.258	53.595	32.215	622.685	75	16.841	1.046	17.962	640.647
2 - 3	477.756	35.632	66.411	25.686	605.485	794	12.766	1.342	14.902	620.387
3 - 5	699.421	39.164	125.612	36.243	900.440	959	26.533	1.916	29.408	929.848
5 - 10	702.422	25.734	186.854	41.237	956.247	4.197	32.851	3.958	41.006	997.253
10 - 20	233.642	9.936	86.142	21.353	351.073	9.880	33.417	2.838	46.135	397.208
20 - 30	41.319	2.010	23.667	4.384	71.380	990	11.137	490	12.617	83.997
30 - 50	13.822	1.650	7.587	1.185	24.244	1.244	8.838	980	11.062	35.306
50 - 100	7.413	20	1.330	2.210	10.973	11.977	15.306	774	28.057	39.030
100 ed oltre	3.375	25	1.035	520	4.955	8.718	14.011	160	22.889	27.844
TOTALE	**3.047.642**	**201.358**	**583.214**	**188.805**	**4.021.019**	**40.774**	**185.901**	**15.080**	**241.755**	**4.262.774**

Tavola 2.59 segue - **Giornate di lavoro aziendale per categoria di manodopera, classe di superficie totale e classe di superficie agricola utilizzata** *(superficie in ettari)*

CLASSI DI SUPERFICIE TOTALE CLASSI DI SAU	FAMILIARI E PARENTI DEL CONDUTTORE					ALTRA MANODOPERA AZIENDALE				Totale generale
	Conduttore	Coniuge	Altri familiari del conduttore	Parenti del conduttore	Totale	Operai a tempo indeterminato	Operai a tempo determinato	Coloni impropri ed assimilati	Totale	
					MANODOPERA FEMMINILE					
CLASSE DI SUPERFICIE TOTALE										
Senza terreno agrario	260	1.273	320	50	1.903	250	-	-	250	2.153
Meno di 1 ettaro	86.443	110.025	9.799	5.260	211.527	-	2.830	329	3.159	214.686
1 - 2	128.110	224.600	23.114	10.651	386.475	280	5.912	484	6.676	393.151
2 - 3	111.814	281.761	32.890	15.766	442.231	-	6.640	390	7.030	449.261
3 - 5	159.708	498.004	63.615	24.445	745.772	115	11.756	1.090	12.961	758.733
5 - 10	103.296	574.173	102.630	30.290	810.389	740	24.814	1.266	26.820	837.209
10 - 20	33.742	198.710	47.474	18.984	298.910	560	18.005	992	19.557	318.467
20 - 30	4.361	33.280	10.536	4.172	52.349	1.013	9.771	510	11.294	63.643
30 - 50	3.580	11.458	2.250	1.001	18.289	150	5.497	200	5.847	24.136
50 - 100	1.512	3.783	2.250	1.410	8.955	2.735	12.976	406	16.117	25.072
100 ed oltre	100	935	556	180	1.771	1.801	8.025	-	9.826	11.597
CLASSE DI SAU										
Senza superficie agricola utilizzata	758	1.458	320	50	2.586	250	-	-	250	2.836
Meno di 1 ettaro	140.487	178.602	15.947	8.811	343.847	-	4.648	497	5.145	348.992
1 - 2	147.890	293.524	32.137	15.991	489.542	280	7.499	541	8.320	497.862
2 - 3	114.755	314.695	36.935	15.310	481.695	215	7.369	483	8.067	489.762
3 - 5	119.766	470.089	66.519	24.117	680.491	160	13.759	857	14.776	695.267
5 - 10	76.847	488.821	92.334	29.602	687.604	480	23.090	1.813	25.383	712.987
10 - 20	24.693	153.062	38.700	13.030	229.485	1.749	17.824	620	20.193	249.678
20 - 30	3.860	26.840	8.706	3.057	42.463	734	7.131	250	8.115	50.578
30 - 50	2.830	7.093	2.260	651	12.834	79	5.270	300	5.649	18.483
50 - 100	1.010	2.943	1.050	1.410	6.413	2.951	13.116	306	16.373	22.786
100 ed oltre	30	875	526	180	1.611	746	6.520	-	7.266	8.877
TOTALE	**632.926**	**1.938.002**	**295.434**	**112.209**	**2.978.571**	**7.644**	**106.226**	**5.667**	**119.537**	**3.098.108**

Tavola 2.60 - Aziende per categoria di manodopera, forma di conduzione e zona altimetrica

FORME DI CONDUZIONE ZONE ALTIMETRICHE	Conduttore	FAMILIARI E PARENTI DEL CONDUTTORE					ALTRA MANODOPERA AZIENDALE				Totale generale
		Coniuge	ALTRI FAMILIARI che lavorano in azienda	ALTRI FAMILIARI che non lavorano in azienda	Parenti del conduttore	Totale	Operai a tempo indeterminato	Operai a tempo determinato	Coloni impropri ed assimilati	Totale	
					TOTALE						
FORMA DI CONDUZIONE											
Conduzione diretta del coltivatore	41.823	32.924	8.562	15.900	4.325	41.823	70	6.502	185	6.732	41.823
Con solo manodopera familiare	*35.091*	*28.253*	*7.325*	*13.565*	*3.622*	*35.091*	-	-	-	-	*35.091*
Con manodopera familiare prevalente	*5.592*	*4.143*	*1.187*	*2.070*	*656*	*5.592*	*34*	*5.446*	*122*	*5.592*	*5.592*
Con manodopera extrafamiliare prevalente	*1.140*	*528*	*50*	*265*	*47*	*1.140*	*36*	*1.056*	*63*	*1.140*	*1.140*
Conduzione con salariati e/o compartecipanti (in economia)	249	108	12	72	6	249	71	281	47	351	361
Conduzione a colonia parziaria appoderata (mezzadria)	221	191	92	78	17	221	2	25	12	37	221
Altra forma di conduzione	31	19	1	14	2	31	-	-	31	31	31
ZONA ALTIMETRICA											
Montagna	4.517	3.309	540	1.589	261	4.517	30	607	7	639	4.558
Collina	37.807	29.933	8.127	14.475	4.089	37.807	113	6.201	268	6.512	37.878
Pianura	-	-	-	-	-	-	-	-	-	-	-
TOTALE	**42.324**	**33.242**	**8.667**	**16.064**	**4.350**	**42.324**	**143**	**6.808**	**275**	**7.151**	**42.436**
					MANODOPERA MASCHILE						
FORMA DI CONDUZIONE											
Conduzione diretta del coltivatore	32.257	4.648	6.796	10.789	3.596	38.846	66	5.864	174	6.085	39.623
Con solo manodopera familiare	*27.427*	*3.957*	*5.857*	*9.247*	*3.009*	*32.965*	-	-	-	-	*32.965*
Con manodopera familiare prevalente	*4.115*	*604*	*904*	*1.360*	*550*	*5.025*	*32*	*4.848*	*113*	*4.986*	*5.528*
Con manodopera extrafamiliare prevalente	*715*	*87*	*35*	*182*	*37*	*856*	*34*	*1.016*	*61*	*1.099*	*1.130*
Conduzione con salariati e/o compartecipanti (in economia)	138	31	9	45	4	176	69	271	46	342	354
Conduzione a colonia parziaria appoderata (mezzadria)	196	15	75	48	15	219	2	24	11	36	219
Altra forma di conduzione	21	4	1	13	2	28	-	-	31	31	31
ZONA ALTIMETRICA											
Montagna	3.348	481	413	1.064	204	4.009	29	558	7	589	4.120
Collina	29.264	4.217	6.468	9.831	3.413	35.260	108	5.601	255	5.905	36.107
Pianura	-	-	-	-	-	-	-	-	-	-	-
TOTALE	**32.612**	**4.698**	**6.881**	**10.895**	**3.617**	**39.269**	**137**	**6.159**	**262**	**6.494**	**40.227**
					MANODOPERA FEMMINILE						
FORMA DI CONDUZIONE											
Conduzione diretta del coltivatore	9.566	28.276	4.126	10.669	1.868	39.190	11	3.244	100	3.350	39.513
Con solo manodopera familiare	*7.664*	*24.296*	*3.529*	*9.056*	*1.580*	*33.084*	-	-	-	-	*33.084*
Con manodopera familiare prevalente	*1.477*	*3.539*	*573*	*1.434*	*274*	*5.213*	*4*	*2.554*	*67*	*2.622*	*5.384*
Con manodopera extrafamiliare prevalente	*425*	*441*	*24*	*179*	*14*	*893*	*7*	*690*	*33*	*728*	*1.045*
Conduzione con salariati e/o compartecipanti (in economia)	111	77	5	44	3	194	19	157	22	191	268
Conduzione a colonia parziaria appoderata (mezzadria)	25	176	45	56	7	212	-	16	5	21	214
Altra forma di conduzione	10	15	1	11	-	26	-	-	22	22	30
ZONA ALTIMETRICA											
Montagna	1.169	2.828	257	1.031	125	4.132	8	166	1	175	4.162
Collina	8.543	25.716	3.920	9.749	1.753	35.490	22	3.251	148	3.409	35.863
Pianura	-	-	-	-	-	-	-	-	-	-	-
TOTALE	**9.712**	**28.544**	**4.177**	**10.780**	**1.878**	**39.622**	**30**	**3.417**	**149**	**3.584**	**40.025**

Tavola 2.61 - Giornate di lavoro aziendale per categoria di manodopera, forma di conduzione e zona altimetrica

FORME DI CONDUZIONE ZONE ALTIMETRICHE	FAMILIARI E PARENTI DEL CONDUTTORE					ALTRA MANODOPERA AZIENDALE				Totale generale
	Conduttore	Coniuge	Altri familiari del conduttore	Parenti del conduttore	Totale	Operai a tempo indeterminato	Operai a tempo determinato	Coloni impropri ed assimilati	Totale	
TOTALE										
FORMA DI CONDUZIONE										
Conduzione diretta del coltivatore	3.631.801	2.114.426	865.231	298.301	6.909.759	11.379	213.620	10.827	235.826	7.145.585
Con solo manodopera familiare	*3.040.981*	*1.808.248*	*731.454*	*243.683*	*5.824.366*	-	-	-	-	*5.824.366*
Con manodopera familiare prevalente	*559.599*	*300.300*	*129.978*	*52.721*	*1.042.598*	*2.566*	*101.982*	*3.945*	*108.493*	*1.151.091*
Con manodopera extrafamiliare prevalente	*31.221*	*5.878*	*3.799*	*1.897*	*42.795*	*8.813*	*111.638*	*6.882*	*127.333*	*170.128*
Conduzione con salariati e/o compartecipanti (in economia)	10.487	1.606	778	1.150	14.021	36.709	75.372	4.406	116.487	130.508
Conduzione a colonia parziaria appoderata (mezzadria)	37.937	23.268	12.599	1.508	75.312	330	3.135	4.070	7.535	82.847
Altra forma di conduzione	343	60	40	55	498	-	-	1.444	1.444	1.942
ZONA ALTIMETRICA										
Montagna	285.458	127.575	44.260	22.180	479.473	7.207	9.946	69	17.222	496.695
Collina	3.395.110	2.011.785	834.388	278.834	6.520.117	41.211	282.181	20.678	344.070	6.864.187
Pianura	-	-	-	-	-	-	-	-	-	-
TOTALE	**3.680.568**	**2.139.360**	**878.648**	**301.014**	**6.999.590**	**48.418**	**292.127**	**20.747**	**361.292**	**7.360.882**
MANODOPERA MASCHILE										
FORMA DI CONDUZIONE										
Conduzione diretta del coltivatore	3.006.549	199.268	574.715	187.592	3.968.124	9.028	132.594	7.359	148.981	4.117.105
Con solo manodopera familiare	*2.528.347*	*171.107*	*484.617*	*151.667*	*3.335.738*	-	-	-	-	*3.335.738*
Con manodopera familiare prevalente	*454.950*	*27.012*	*87.606*	*34.467*	*604.035*	*2.085*	*59.179*	*2.555*	*63.819*	*667.854*
Con manodopera extrafamiliare prevalente	*23.252*	*1.149*	*2.492*	*1.458*	*28.351*	*6.943*	*73.415*	*4.804*	*85.162*	*113.513*
Conduzione con salariati e/o compartecipanti (in economia)	6.395	586	585	345	7.911	31.416	51.359	3.315	86.090	94.001
Conduzione a colonia parziaria appoderata (mezzadria)	34.416	1.487	7.894	813	44.610	330	1.948	3.410	5.688	50.298
Altra forma di conduzione	282	17	20	55	374	-	-	996	996	1.370
ZONA ALTIMETRICA										
Montagna	220.803	16.820	28.593	12.795	279.011	5.824	7.830	62	13.716	292.727
Collina	2.826.839	184.538	554.621	176.010	3.742.008	34.950	178.071	15.018	228.039	3.970.047
Pianura	-	-	-	-	-	-	-	-	-	-
TOTALE	**3.047.642**	**201.358**	**583.214**	**188.805**	**4.021.019**	**40.774**	**185.901**	**15.080**	**241.755**	**4.262.774**
MANODOPERA FEMMINILE										
FORMA DI CONDUZIONE										
Conduzione diretta del coltivatore	625.252	1.915.158	290.516	110.709	2.941.635	2.351	81.026	3.468	86.845	3.028.480
Con solo manodopera familiare	*512.634*	*1.637.141*	*246.837*	*92.016*	*2.488.628*	-	-	-	-	*2.488.628*
Con manodopera familiare prevalente	*104.649*	*273.288*	*42.372*	*18.254*	*438.563*	*481*	*42.803*	*1.390*	*44.674*	*483.237*
Con manodopera extrafamiliare prevalente	*7.969*	*4.729*	*1.307*	*439*	*14.444*	*1.870*	*38.223*	*2.078*	*42.171*	*56.615*
Conduzione con salariati e/o compartecipanti (in economia)	4.092	1.020	193	805	6.110	5.293	24.013	1.091	30.397	36.507
Conduzione a colonia parziaria appoderata (mezzadria)	3.521	21.781	4.705	695	30.702	-	1.187	660	1.847	32.549
Altra forma di conduzione	61	43	20	-	124	-	-	448	448	572
ZONA ALTIMETRICA										
Montagna	64.655	110.755	15.667	9.385	200.462	1.383	2.116	7	3.506	203.968
Collina	568.271	1.827.247	279.767	102.824	2.778.109	6.261	104.110	5.660	116.031	2.894.140
Pianura	-	-	-	-	-	-	-	-	-	-
TOTALE	**632.926**	**1.938.002**	**295.434**	**112.209**	**2.978.571**	**7.644**	**106.226**	**5.667**	**119.537**	**3.098.108**

Tavola 2.62 - Numero di persone per categoria di manodopera, classe di superficie totale e classe di superficie agricola utilizzata *(superficie in ettari)*

CLASSI DI SUPERFICIE TOTALE CLASSI DI SAU	Conduttore	FAMILIARI E PARENTI DEL CONDUTTORE				Operai a tempo indeterminato	Totale generale
		Coniuge	ALTRI FAMILIARI DEL CONDUTTORE		Parenti del conduttore	Totale	
			che lavorano in azienda	che non lavorano in azienda			
				TOTALE			
CLASSE DI SUPERFICIE TOTALE							
Senza terreno agrario	20	12	6	11	3	52	7	59
Meno di 1 ettaro	10.238	7.510	1.198	7.325	966	27.237	8	27.245
1 - 2	8.817	6.695	1.779	5.719	1.207	24.217	3	24.220
2 - 3	6.520	5.167	1.862	4.210	1.017	18.776	13	18.789
3 - 5	7.982	6.451	2.898	5.195	1.375	23.901	15	23.916
5 - 10	6.334	5.388	3.554	4.467	1.271	21.014	29	21.043
10 - 20	1.897	1.607	1.493	1.513	522	7.032	24	7.056
20 - 30	306	252	290	258	80	1.186	23	1.209
30 - 50	129	107	98	110	34	478	7	485
50 - 100	59	40	28	47	21	195	65	260
100 ed oltre	22	13	10	22	5	72	97	169
CLASSE DI SAU								
Senza superficie agricola utilizzata	99	45	7	32	5	188	9	197
Meno di 1 ettaro	15.386	11.039	1.853	10.113	1.562	39.953	12	39.965
1 - 2	9.115	7.137	2.237	5.930	1.431	25.850	8	25.858
2 - 3	5.561	4.580	1.923	3.791	913	16.768	12	16.780
3 - 5	5.915	5.004	2.677	4.161	1.108	18.865	15	18.880
5 - 10	4.529	3.978	3.028	3.396	1.007	15.938	31	15.969
10 - 20	1.340	1.147	1.172	1.118	368	5.145	54	5.199
20 - 30	233	200	225	211	63	932	11	943
30 - 50	85	69	74	71	18	317	9	326
50 - 100	44	33	12	41	21	151	72	223
100 ed oltre	17	10	8	13	5	53	58	111
TOTALE	**42.324**	**33.242**	**13.216**	**28.877**	**6.501**	**124.160**	**291**	**124.451**
				MASCHI				
CLASSE DI SUPERFICIE TOTALE								
Senza terreno agrario	18	1	2	8	2	31	6	37
Meno di 1 ettaro	7.189	1.449	756	3.826	687	13.907	8	13.915
1 - 2	6.490	1.079	1.158	2.847	829	12.403	2	12.405
2 - 3	5.053	702	1.200	2.122	666	9.743	13	9.756
3 - 5	6.331	831	1.825	2.583	899	12.469	13	12.482
5 - 10	5.445	452	2.244	2.151	810	11.102	25	11.127
10 - 20	1.640	143	965	725	314	3.787	21	3.808
20 - 30	272	19	187	125	51	654	18	672
30 - 50	109	14	73	46	21	263	6	269
50 - 100	46	6	15	25	12	104	49	153
100 ed oltre	19	2	5	9	3	38	85	123
CLASSE DI SAU								
Senza superficie agricola utilizzata	64	10	3	16	4	97	8	105
Meno di 1 ettaro	10.825	1.961	1.198	5.280	1.104	20.368	12	20.380
1 - 2	6.916	1.082	1.434	2.925	987	13.344	7	13.351
2 - 3	4.419	622	1.228	1.858	581	8.708	10	8.718
3 - 5	4.916	577	1.688	2.069	704	9.954	13	9.967
5 - 10	3.964	319	1.917	1.641	623	8.464	29	8.493
10 - 20	1.178	95	745	524	226	2.768	46	2.814
20 - 30	207	15	155	95	41	513	6	519
30 - 50	71	11	51	30	9	172	7	179
50 - 100	36	5	7	22	12	82	55	137
100 ed oltre	16	1	4	7	3	31	53	84
TOTALE	**32.612**	**4.698**	**8.430**	**14.467**	**4.294**	**64.501**	**246**	**64.747**

Tavola 2.62 segue - **Numero di persone per categoria di manodopera, classe di superficie totale e classe di superficie agricola utilizzata** *(superficie in ettari)*

CLASSI DI SUPERFICIE TOTALE CLASSI DI SAU	FAMILIARI E PARENTI DEL CONDUTTORE						Operai a tempo indeterminato	Totale generale
	Conduttore	ALTRI FAMILIARI DEL CONDUTTORE			Parenti del conduttore	Totale		
		Coniuge	che lavorano in azienda	che non lavorano in azienda				
				FEMMINE				
CLASSE DI SUPERFICIE TOTALE								
Senza terreno agrario	2	11	4	3	1	21	1	22
Meno di 1 ettaro	3.049	6.061	442	3.499	279	13.330	-	13.330
1 - 2	2.327	5.616	621	2.872	378	11.814	1	11.815
2 - 3	1.467	4.465	662	2.088	351	9.033	-	9.033
3 - 5	1.651	5.620	1.073	2.612	476	11.432	2	11.434
5 - 10	889	4.936	1.310	2.316	461	9.912	4	9.916
10 - 20	257	1.464	528	788	208	3.245	3	3.248
20 - 30	34	233	103	133	29	532	5	537
30 - 50	20	93	25	64	13	215	1	216
50 - 100	13	34	13	22	9	91	16	107
100 ed oltre	3	11	5	13	2	34	12	46
CLASSE DI SAU								
Senza superficie agricola utilizzata	35	35	4	16	1	91	1	92
Meno di 1 ettaro	4.561	9.078	655	4.833	458	19.585	-	19.585
1 - 2	2.199	6.055	803	3.005	444	12.506	1	12.507
2 - 3	1.142	3.958	695	1.933	332	8.060	2	8.062
3 - 5	999	4.427	989	2.092	404	8.911	2	8.913
5 - 10	565	3.659	1.111	1.755	384	7.474	2	7.476
10 - 20	162	1.052	427	594	142	2.377	8	2.385
20 - 30	26	185	70	116	22	419	5	424
30 - 50	14	58	23	41	9	145	2	147
50 - 100	8	28	5	19	9	69	17	86
100 ed oltre	1	9	4	6	2	22	5	27
TOTALE	**9.712**	**28.544**	**4.786**	**14.410**	**2.207**	**59.659**	**45**	**59.704**

Tavola 2.63 - Numero di persone per categoria di manodopera, forma di conduzione e zona altimetrica

FORME DI CONDUZIONE ZONE ALTIMETRICHE	Conduttore	FAMILIARI E PARENTI DEL CONDUTTORE					Operai a tempo indeterminato	Totale generale
		Coniuge	ALTRI FAMILIARI DEL CONDUTTORE		Parenti del conduttore	Totale		
			che lavorano in azienda	che non lavorano in azienda				
				TOTALE				
FORMA DI CONDUZIONE								
Conduzione diretta del coltivatore	41.823	32.924	13.050	28.578	6.462	122.837	99	122.936
Con solo manodopera familiare	*35.091*	*28.253*	*11.225*	*24.445*	*5.426*	*104.440*	-	*104.440*
Con manodopera familiare prevalente	*5.592*	*4.143*	*1.756*	*3.672*	*980*	*16.143*	*38*	*16.181*
Con manodopera extrafamiliare prevalente	*1.140*	*528*	*69*	*461*	*56*	*2.254*	*61*	*2.315*
Conduzione con salariati e/o compartecipanti (in economia)	249	108	16	118	9	500	190	690
Conduzione a colonia parziaria appoderata (mezzadria)	221	191	148	138	28	726	2	728
Altra forma di conduzione	31	19	2	43	2	97	-	97
ZONA ALTIMETRICA								
Montagna	4.517	3.309	782	2.821	384	11.813	67	11.880
Collina	37.807	29.933	12.434	26.056	6.117	112.347	224	112.571
Pianura	-	-	-	-	-	-	-	-
TOTALE	**42.324**	**33.242**	**13.216**	**28.877**	**6.501**	**124.160**	**291**	**124.451**
				MANODOPERA MASCHILE				
FORMA DI CONDUZIONE								
Conduzione diretta del coltivatore	32.257	4.648	8.319	14.320	4.269	63.813	81	63.894
Con solo manodopera familiare	*27.427*	*3.957*	*7.172*	*12.316*	*3.576*	*54.448*	-	*54.448*
Con manodopera familiare prevalente	*4.115*	*604*	*1.107*	*1.775*	*655*	*8.256*	*32*	*8.288*
Con manodopera extrafamiliare prevalente	*715*	*87*	*40*	*229*	*38*	*1.109*	*49*	*1.158*
Conduzione con salariati e/o compartecipanti (in economia)	138	31	11	59	4	243	163	406
Conduzione a colonia parziaria appoderata (mezzadria)	196	15	99	64	19	393	2	395
Altra forma di conduzione	21	4	1	24	2	52	-	52
ZONA ALTIMETRICA								
Montagna	3.348	481	503	1.434	235	6.001	55	6.056
Collina	29.264	4.217	7.927	13.033	4.059	58.500	191	58.691
Pianura	-	-	-	-	-	-	-	-
TOTALE	**32.612**	**4.698**	**8.430**	**14.467**	**4.294**	**64.501**	**246**	**64.747**
				MANODOPERA FEMMINILE				
FORMA DI CONDUZIONE								
Conduzione diretta del coltivatore	9.566	28.276	4.731	14.258	2.193	59.024	18	59.042
Con solo manodopera familiare	*7.664*	*24.296*	*4.053*	*12.129*	*1.850*	*49.992*	-	*49.992*
Con manodopera familiare prevalente	*1.477*	*3.539*	*649*	*1.897*	*325*	*7.887*	*6*	*7.893*
Con manodopera extrafamiliare prevalente	*425*	*441*	*29*	*232*	*18*	*1.145*	*12*	*1.157*
Conduzione con salariati e/o compartecipanti (in economia)	111	77	5	59	5	257	27	284
Conduzione a colonia parziaria appoderata (mezzadria)	25	176	49	74	9	333	-	333
Altra forma di conduzione	10	15	1	19	-	45	-	45
ZONA ALTIMETRICA								
Montagna	1.169	2.828	279	1.387	149	5.812	12	5.824
Collina	8.543	25.716	4.507	13.023	2.058	53.847	33	53.880
Pianura	-	-	-	-	-	-	-	-
TOTALE	**9.712**	**28.544**	**4.786**	**14.410**	**2.207**	**59.659**	**45**	**59.704**

Tavola 2.64 - Componenti la famiglia del conduttore per classe di numerosità della famiglia, classe di superficie agricola utilizzata e numero di giornate di lavoro aziendale *(superficie in ettari)*

CLASSI DI SAU NUMERO DI GIORNATE DI LAVORO	NUMERO DI COMPONENTI							Totale
	1	2	3	4	5	6 ED OLTRE		
						Famiglie	Componenti	
				TOTALE				
CLASSE DI SAU								
Senza superficie agricola utilizzata	52	62	18	28	-	3	23	183
Meno di 1 ettaro	3.151	12.840	6.771	10.008	3.950	266	1.671	38.391
1 - 2	1.228	7.774	4.953	6.188	2.925	217	1.351	24.419
2 - 3	553	4.376	3.429	4.480	1.880	181	1.137	15.855
3 - 5	493	4.260	3.885	4.864	2.540	273	1.715	17.757
5 - 10	242	2.704	3.156	4.348	2.250	346	2.231	14.931
10 - 20	79	638	786	1.476	835	144	963	4.777
20 - 30	15	86	165	248	145	29	210	869
30 - 50	9	42	36	80	60	11	72	299
50 - 100	9	24	15	52	10	3	20	130
100 ed oltre	6	6	9	4	10	2	13	48
NUMERO DI GIORNATE DI LAVORO								
Meno di 50	3.169	9.946	4.842	6.928	2.755	164	1.024	28.664
50-100	1.304	7.234	4.152	5.404	2.275	162	1.028	21.397
100-200	849	7.284	4.767	6.128	2.650	229	1.433	23.111
200-300	317	3.894	3.201	4.364	1.950	190	1.188	14.914
300-500	149	3.216	4.044	5.252	2.730	329	2.100	17.491
500-1.000	34	1.190	2.175	3.512	2.055	330	2.129	11.095
1.000-2.500	12	42	42	188	190	71	504	978
2.500 ed oltre	3	6	-	-	-	-	-	9
TOTALE	**5.837**	**32.812**	**23.223**	**31.776**	**14.605**	**1.475**	**9.406**	**117.659**
				MASCHI				
CLASSE DI SAU								
Senza superficie agricola utilizzata	28	31	8	15	-	3	11	93
Meno di 1 ettaro	1.263	6.331	3.540	5.226	2.052	266	852	19.264
1 - 2	538	3.864	2.618	3.202	1.460	217	675	12.357
2 - 3	261	2.196	1.804	2.342	959	181	565	8.127
3 - 5	270	2.142	2.120	2.577	1.282	273	859	9.250
5 - 10	127	1.356	1.757	2.325	1.170	346	1.106	7.841
10 - 20	53	329	448	763	449	144	500	2.542
20 - 30	9	43	95	134	82	29	109	472
30 - 50	7	20	23	46	29	11	38	163
50 - 100	7	12	6	31	4	3	10	70
100 ed oltre	6	3	5	2	5	2	7	28
NUMERO DI GIORNATE DI LAVORO								
Meno di 50	1.251	4.897	2.498	3.580	1.428	164	526	14.180
50-100	613	3.584	2.190	2.817	1.141	162	511	10.856
100-200	392	3.641	2.534	3.207	1.346	229	735	11.855
200-300	181	1.968	1.711	2.282	991	190	598	7.731
300-500	98	1.616	2.229	2.764	1.406	329	1.022	9.135
500-1.000	21	596	1.239	1.907	1.072	330	1.073	5.908
1.000-2.500	10	22	23	106	108	71	267	536
2.500 ed oltre	3	3	-	-	-	-	-	6
TOTALE	**2.569**	**16.327**	**12.424**	**16.663**	**7.492**	**1.475**	**4.732**	**60.207**

Tavola 2.64 segue - **Componenti la famiglia del conduttore per classe di numerosità della famiglia, classe di superficie agricola utilizzata e numero di giornate di lavoro aziendale** *(superficie in ettari)*

CLASSI DI SAU NUMERO DI GIORNATE DI LAVORO	NUMERO DI COMPONENTI							Totale
	1	2	3	4	5	6 ED OLTRE		
						Famiglie	Componenti	
				FEMMINE				
CLASSE DI SAU								
Senza superficie agricola utilizzata	24	31	10	13	-	3	12	90
Meno di 1 ettaro	1.888	6.509	3.231	4.782	1.898	266	819	19.127
1 - 2	690	3.910	2.335	2.986	1.465	217	676	12.062
2 - 3	292	2.180	1.625	2.138	921	181	572	7.728
3 - 5	223	2.118	1.765	2.287	1.258	273	856	8.507
5 - 10	115	1.348	1.399	2.023	1.080	346	1.125	7.090
10 - 20	26	309	338	713	386	144	463	2.235
20 - 30	6	43	70	114	63	29	101	397
30 - 50	2	22	13	34	31	11	34	136
50 - 100	2	12	9	21	6	3	10	60
100 ed oltre	-	3	4	2	5	2	6	20
NUMERO DI GIORNATE DI LAVORO								
Meno di 50	1.918	5.049	2.344	3.348	1.327	164	498	14.484
50-100	691	3.650	1.962	2.587	1.134	162	517	10.541
100-200	457	3.643	2.233	2.921	1.304	229	698	11.256
200-300	136	1.926	1.490	2.082	959	190	590	7.183
300-500	51	1.600	1.815	2.488	1.324	329	1.078	8.356
500-1.000	13	594	936	1.605	983	330	1.056	5.187
1.000-2.500	2	20	19	82	82	71	237	442
2.500 ed oltre	-	3	-	-	-	-	-	3
TOTALE	**3.268**	**16.485**	**10.799**	**15.113**	**7.113**	**1.475**	**4.674**	**57.452**

Tavola 2.65 - Componenti la famiglia del conduttore per classe di numerosità della famiglia, forma di conduzione e zona altimetrica

FORME DI CONDUZIONE ZONE ALTIMETRICHE	NUMERO DI COMPONENTI							Totale
	1	2	3	4	5	6 ED OLTRE		
						Famiglie	Componenti	
				TOTALE				
FORMA DI CONDUZIONE								
Conduzione diretta del coltivatore	5.703	32.488	22.971	31.516	14.440	1.452	9.257	116.375
Con solo manodopera familiare	*4.219*	*27.620*	*19.677*	*27.060*	*12.335*	*1.271*	*8.103*	*99.014*
Con manodopera familiare prevalente	*963*	*4.126*	*2.982*	*4.020*	*1.980*	*171*	*1.092*	*15.163*
Con manodopera extrafamiliare prevalente	*521*	*742*	*312*	*436*	*125*	*10*	*62*	*2.198*
Conduzione con salariati e/o compartecipanti (in economia)	120	130	93	80	50	3	18	491
Conduzione a colonia parziaria appoderata (mezzadria)	6	178	153	152	105	16	104	698
Altra forma di conduzione	8	16	6	28	10	4	27	95
ZONA ALTIMETRICA								
Montagna	871	3.894	2.262	2.192	1.245	148	965	11.429
Collina	4.966	28.918	20.961	29.584	13.360	1.327	8.441	106.230
Pianura	-	-	-	-	-	-	-	-
TOTALE	**5.837**	**32.812**	**23.223**	**31.776**	**14.605**	**1.475**	**9.406**	**117.659**
				MASCHI				
FORMA DI CONDUZIONE								
Conduzione diretta del coltivatore	2.507	16.164	12.292	16.527	7.402	1.452	4.652	59.544
Con solo manodopera familiare	*1.898*	*13.775*	*10.578*	*14.210*	*6.338*	*1.271*	*4.073*	*50.872*
Con manodopera familiare prevalente	*368*	*2.027*	*1.556*	*2.096*	*1.003*	*171*	*551*	*7.601*
Con manodopera extrafamiliare prevalente	*241*	*362*	*158*	*221*	*61*	*10*	*28*	*1.071*
Conduzione con salariati e/o compartecipanti (in economia)	52	63	47	42	26	3	9	239
Conduzione a colonia parziaria appoderata (mezzadria)	5	92	82	81	58	16	56	374
Altra forma di conduzione	5	8	3	13	6	4	15	50
ZONA ALTIMETRICA								
Montagna	371	1.933	1.184	1.127	660	148	491	5.766
Collina	2.198	14.394	11.240	15.536	6.832	1.327	4.241	54.441
Pianura	-	-	-	-	-	-	-	-
TOTALE	**2.569**	**16.327**	**12.424**	**16.663**	**7.492**	**1.475**	**4.732**	**60.207**
				FEMMINE				
FORMA DI CONDUZIONE								
Conduzione diretta del coltivatore	3.196	16.324	10.679	14.989	7.038	1.452	4.605	56.831
Con solo manodopera familiare	*2.321*	*13.845*	*9.099*	*12.850*	*5.997*	*1.271*	*4.030*	*48.142*
Con manodopera familiare prevalente	*595*	*2.099*	*1.426*	*1.924*	*977*	*171*	*541*	*7.562*
Con manodopera extrafamiliare prevalente	*280*	*380*	*154*	*215*	*64*	*10*	*34*	*1.127*
Conduzione con salariati e/o compartecipanti (in economia)	68	67	46	38	24	3	9	252
Conduzione a colonia parziaria appoderata (mezzadria)	1	86	71	71	47	16	48	324
Altra forma di conduzione	3	8	3	15	4	4	12	45
ZONA ALTIMETRICA								
Montagna	500	1.961	1.078	1.065	585	148	474	5.663
Collina	2.768	14.524	9.721	14.048	6.528	1.327	4.200	51.789
Pianura	-	-	-	-	-	-	-	-
TOTALE	**3.268**	**16.485**	**10.799**	**15.113**	**7.113**	**1.475**	**4.674**	**57.452**

Tavola 2.66 - Componenti la famiglia e parenti del conduttore con attività lavorativa esercitata esclusivamente o prevalentemente presso l'azienda per settore di attività economica, classe di superficie agricola utilizzata e forma di conduzione *(superficie in ettari)*

CLASSI DI SAU FORME DI CONDUZIONE	Esclusivamente presso l'azienda	PREVALENTEMENTE PRESSO L'AZIENDA					
		in agricoltura	nell'industria	nel commercio	nei servizi	nella Pubblica Amministrazione	Totale
		CONDUTTORE					
CLASSE DI SAU							
Senza superficie agricola utilizzata	68	1	-	-	1	-	2
Meno di 1 ettaro	9.979	16	13	4	4	2	39
1-2	6.372	33	10	11	8	2	64
2-3	4.186	52	13	20	5	3	93
3-5	4.806	41	10	25	12	5	93
5-10	3.825	40	19	13	11	-	83
10-20	1.159	13	3	7	4	-	27
20-30	208	2	-	-	-	-	2
30-50	68	2	-	-	-	-	2
50-100	39	1	1	-	-	-	2
100 ed oltre	13	1	-	-	-	-	1
FORMA DI CONDUZIONE							
Conduzione diretta del coltivatore	30.338	192	68	80	45	12	397
con solo manodopera familiare	*25.364*	*158*	*54*	*65*	*36*	*8*	*321*
con manodopera familiare prevalente	*4.203*	*29*	*14*	*14*	*7*	*4*	*68*
con manodopera extrafamiliare prevalente	*771*	*5*	-	*1*	*2*	-	*8*
Conduzione con salariati e/o compartecipanti (in economia)	176	2	-	-	-	-	2
Conduzione a colonia parziaria appoderata (mezzadria)	195	8	-	-	-	-	8
Altra forma di conduzione	14	-	1	-	-	-	1
TOTALE	**30.723**	**202**	**69**	**80**	**45**	**12**	**408**
		CONIUGE					
CLASSE DI SAU							
Senza superficie agricola utilizzata	10	1	-	-	-	-	1
Meno di 1 ettaro	6.610	3	5	1	3	1	13
1-2	5.008	21	4	1	1	-	27
2-3	3.490	16	3	8	2	1	30
3-5	4.005	15	5	7	4	1	32
5-10	3.384	7	1	6	4	-	18
10-20	973	1	-	5	-	-	6
20-30	175	1	-	-	1	-	2
30-50	47	-	-	-	-	-	-
50-100	21	-	-	-	-	-	-
100 ed oltre	7	-	-	-	-	-	-
FORMA DI CONDUZIONE							
Conduzione diretta del coltivatore	23.571	61	18	28	14	3	124
con solo manodopera familiare	*20.484*	*55*	*16*	*23*	*11*	*3*	*108*
con manodopera familiare prevalente	*2.918*	*5*	*2*	*5*	*3*	-	*15*
con manodopera extrafamiliare prevalente	*169*	*1*	-	-	-	-	*1*
Conduzione con salariati e/o compartecipanti (in economia)	10	-	-	-	-	-	-
Conduzione a colonia parziaria appoderata (mezzadria)	148	4	-	-	1	-	5
Altra forma di conduzione	1	-	-	-	-	-	-
TOTALE	**23.730**	**65**	**18**	**28**	**15**	**3**	**129**

Tavola 2.66 segue - **Componenti la famiglia e parenti del conduttore con attività lavorativa esercitata esclusivamente o prevalentemente presso l'azienda per settore di attività economica, classe di superficie agricola utilizzata e forma di conduzione** *(superficie in ettari)*

CLASSI DI SAU FORME DI CONDUZIONE	Esclusivamente presso l'azienda	PREVALENTEMENTE PRESSO L'AZIENDA					
		in agricoltura	nell'industria	nel commercio	nei servizi	nella Pubblica Amministrazione	Totale
		ALTRI FAMILIARI CHE LAVORANO IN AZIENDA					
CLASSE DI SAU							
Senza superficie agricola utilizzata	2	-	-	-	-	-	-
Meno di 1 ettaro	985	1	1	2	-	-	4
1-2	1.253	7	7	5	3	2	24
2-3	1.171	10	2	1	5	-	18
3-5	1.752	10	4	2	3	2	21
5-10	2.174	10	10	4	6	1	31
10-20	869	8	5	4	6	-	23
20-30	178	2	1	1	-	-	4
30-50	63	-	-	-	-	-	-
50-100	12	-	-	-	-	-	-
100 ed oltre	8	-	-	-	-	-	-
FORMA DI CONDUZIONE							
Conduzione diretta del coltivatore	8.376	48	29	19	23	5	124
con solo manodopera familiare	*7.177*	*41*	*27*	*16*	*23*	*4*	*111*
con manodopera familiare prevalente	*1.155*	*6*	*2*	*3*	-	*1*	*12*
con manodopera extrafamiliare prevalente	*44*	*1*	-	-	-	-	*1*
Conduzione con salariati e/o compartecipanti (in economia)	9	-	-	-	-	-	-
Conduzione a colonia parziaria appoderata (mezzadria)	81	-	1	-	-	-	1
Altra forma di conduzione	1	-	-	-	-	-	-
TOTALE	**8.467**	**48**	**30**	**19**	**23**	**5**	**125**
		PARENTI					
CLASSE DI SAU							
Senza superficie agricola utilizzata	3	-	-	-	-	-	-
Meno di 1 ettaro	754	3	2	-	-	-	5
1-2	644	3	2	-	-	-	5
2-3	449	-	2	-	1	1	4
3-5	540	3	-	1	-	1	5
5-10	551	3	1	1	-	3	8
10-20	231	4	-	1	1	-	6
20-30	35	-	-	1	-	-	1
30-50	14	1	-	-	-	-	1
50-100	17	-	1	-	-	-	1
100 ed oltre	3	1	-	-	-	-	1
FORMA DI CONDUZIONE							
Conduzione diretta del coltivatore	3.228	17	8	4	2	5	36
con solo manodopera familiare	*2.729*	*13*	*7*	*1*	*2*	*3*	*26*
con manodopera familiare prevalente	*472*	*4*	*1*	*3*	-	*2*	*10*
con manodopera extrafamiliare prevalente	*27*	-	-	-	-	-	-
Conduzione con salariati e/o compartecipanti (in economia)	6	1	-	-	-	-	1
Conduzione a colonia parziaria appoderata (mezzadria)	7	-	-	-	-	-	-
Altra forma di conduzione	-	-	-	-	-	-	-
TOTALE	**3.241**	**18**	**8**	**4**	**2**	**5**	**37**

Tavola 2.67 - Componenti la famiglia e parenti del conduttore con attività lavorativa prevalentemente extraziendale per settore di attività economica, classe di superficie agricola utilizzata e forma di conduzione

CLASSI DI SAU FORME DI CONDUZIONE	ATTIVITA' EXTRAZIENDALE PREVALENTEMENTE ESERCITATA PRESSO I SETTORI					Totale
	Agricoltura	Industria	Commercio, pubblici esercizi, alberghi	Servizi	Pubblica Amministrazione	
			CONDUTTORE			
CLASSE DI SAU						
Senza superficie agricola utilizzata	1	6	8	7	7	29
Meno di 1 ettaro	163	2.501	969	954	781	5.368
1-2	116	1.296	453	433	381	2.679
2-3	38	680	201	196	167	1.282
3-5	37	511	175	152	141	1.016
5-10	23	326	98	100	74	621
10-20	8	60	34	25	27	154
20-30	-	7	7	2	7	23
30-50	-	7	3	2	3	15
50-100	-	1	1	-	1	3
100 ed oltre	-	2	-	1	-	3
FORMA DI CONDUZIONE						
Conduzione diretta del coltivatore	381	5.366	1.928	1.849	1.564	11.088
con solo manodopera familiare	*344*	*4.709*	*1.585*	*1.559*	*1.209*	*9.406*
con manodopera familiare prevalente	*31*	*578*	*261*	*215*	*236*	*1.321*
con manodopera extrafamiliare prevalente	*6*	*79*	*82*	*75*	*119*	*361*
Conduzione con salariati e/o compartecipanti (in economia)	-	18	12	20	21	71
Conduzione a colonia parziaria appoderata (mezzadria)	5	7	3	1	2	18
Altra forma di conduzione	-	6	6	2	2	16
TOTALE	**386**	**5.397**	**1.949**	**1.872**	**1.589**	**11.193**
			CONIUGE			
CLASSE DI SAU						
Senza superficie agricola utilizzata	-	3	3	-	4	10
Meno di 1 ettaro	89	867	610	415	407	2.388
1-2	60	497	287	244	224	1.312
2-3	24	267	164	120	105	680
3-5	20	273	162	94	90	639
5-10	21	135	77	74	76	383
10-20	1	43	28	9	34	115
20-30	1	3	3	2	5	14
30-50	-	3	8	2	4	17
50-100	1	1	2	1	3	8
100 ed oltre	-	-	-	1	1	2
FORMA DI CONDUZIONE						
Conduzione diretta del coltivatore	211	2.074	1.331	949	926	5.491
con solo manodopera familiare	*192*	*1.809*	*1.089*	*778*	*700*	*4.568*
con manodopera familiare prevalente	*17*	*246*	*206*	*131*	*162*	*762*
con manodopera extrafamiliare prevalente	*2*	*19*	*36*	*40*	*64*	*161*
Conduzione con salariati e/o compartecipanti (in economia)	1	13	11	10	20	55
Conduzione a colonia parziaria appoderata (mezzadria)	5	4	1	2	3	15
Altra forma di conduzione	-	1	1	1	4	7
TOTALE	**217**	**2.092**	**1.344**	**962**	**953**	**5.568**

Tavola 2.67 segue - **Componenti la famiglia e parenti del conduttore con attività lavorativa prevalentemente extraziendale per settore di attività economica, classe di superficie agricola utilizzata e forma di conduzione**

CLASSI DI SAU FORME DI CONDUZIONE	ATTIVITA' EXTRAZIENDALE PREVALENTEMENTE ESERCITATA PRESSO I SETTORI					Totale
	Agricoltura	Industria	Commercio, pubblici esercizi, alberghi	Servizi	Pubblica Amministrazione	
			ALTRI FAMILIARI CHE LAVORANO IN AZIENDA			
CLASSE DI SAU						
Senza superficie agricola utilizzata	-	-	-	5	-	5
Meno di 1 ettaro	36	436	176	145	71	864
1-2	25	478	178	180	99	960
2-3	20	389	131	115	79	734
3-5	38	516	122	143	85	904
5-10	32	464	123	140	64	823
10-20	11	165	45	39	20	280
20-30	4	24	6	7	2	43
30-50	1	5	1	2	2	11
50-100	-	-	-	-	-	-
100 ed oltre	-	-	-	-	-	-
FORMA DI CONDUZIONE						
Conduzione diretta del coltivatore	164	2.442	765	763	416	4.550
con solo manodopera familiare	*149*	*2.138*	*649*	*661*	*340*	*3.937*
con manodopera familiare prevalente	*14*	*298*	*111*	*97*	*69*	*589*
con manodopera extrafamiliare prevalente	*1*	*6*	*5*	*5*	*7*	*24*
Conduzione con salariati e/o compartecipanti (in economia)	2	1	2	-	2	7
Conduzione a colonia parziaria appoderata (mezzadria)	1	34	15	13	3	66
Altra forma di conduzione	-	-	-	-	1	1
TOTALE	**167**	**2.477**	**782**	**776**	**422**	**4.624**
			ALTRI FAMILIARI CHE NON LAVORANO IN AZIENDA			
CLASSE DI SAU						
Senza superficie agricola utilizzata	2	1	1	1	3	8
Meno di 1 ettaro	28	967	510	741	160	2.406
1-2	24	641	243	415	107	1.430
2-3	12	342	187	263	55	859
3-5	15	389	128	256	81	869
5-10	17	299	119	177	42	654
10-20	4	78	42	53	20	197
20-30	-	21	4	9	-	34
30-50	-	1	2	3	-	6
50-100	-	2	-	3	-	5
100 ed oltre	-	2	-	-	-	2
FORMA DI CONDUZIONE						
Conduzione diretta del coltivatore	98	2.713	1.221	1.902	461	6.395
con solo manodopera familiare	*88*	*2.396*	*1.025*	*1.687*	*364*	*5.560*
con manodopera familiare prevalente	*9*	*294*	*176*	*181*	*76*	*736*
con manodopera extrafamiliare prevalente	*1*	*23*	*20*	*34*	*21*	*99*
Conduzione con salariati e/o compartecipanti (in economia)	-	3	4	9	3	19
Conduzione a colonia parziaria appoderata (mezzadria)	4	22	9	8	2	45
Altra forma di conduzione	-	5	2	2	2	11
TOTALE	**102**	**2.743**	**1.236**	**1.921**	**468**	**6.470**

Tavola 2.67 segue - **Componenti la famiglia e parenti del conduttore con attività lavorativa prevalentemente extraziendale per settore di attività economica, classe di superficie agricola utilizzata e forma di conduzione**

CLASSI DI SAU FORME DI CONDUZIONE	ATTIVITA' EXTRAZIENDALE PREVALENTEMENTE ESERCITATA PRESSO I SETTORI					Totale
	Agricoltura	Industria	Commercio, pubblici esercizi, alberghi	Servizi	Pubblica Amministrazione	
			PARENTI			
CLASSE DI SAU						
Senza superficie agricola utilizzata	-	1	1	-	-	2
Meno di 1 ettaro	78	327	143	129	126	803
1-2	86	331	129	124	112	782
2-3	63	180	67	73	77	460
3-5	63	234	68	106	92	563
5-10	52	197	61	70	68	448
10-20	13	64	18	15	21	131
20-30	8	6	5	5	3	27
30-50	1	1	-	-	1	3
50-100	-	-	2	-	1	3
100 ed oltre	-	-	-	1	-	1
FORMA DI CONDUZIONE						
Conduzione diretta del coltivatore	361	1.329	493	519	496	3.198
con solo manodopera familiare	*301*	*1.143*	*393*	*445*	*389*	*2.671*
con manodopera familiare prevalente	*56*	*183*	*92*	*70*	*97*	*498*
con manodopera extrafamiliare prevalente	*4*	*3*	*8*	*4*	*10*	*29*
Conduzione con salariati e/o compartecipanti (in economia)	1	-	-	-	1	2
Conduzione a colonia parziaria appoderata (mezzadria)	1	12	1	4	3	21
Altra forma di conduzione	1	-	-	-	1	2
TOTALE	**364**	**1.341**	**494**	**523**	**501**	**3.223**

Tavola 2.68 - Capi azienda per sesso e sistema di conduzione

SISTEMI DI CONDUZIONE	CONDUTTORE			FAMILIARE O PARENTE			ALTRA PERSONA		
	Maschi	Femmine	Totale	Maschi	Femmine	Totale	Maschi	Femmine	Totale
CONDUZIONE DIRETTA DEL COLTIVATORE:	31.792	9.351	41.143	297	356	653	8	1	9
Con solo manodopera familiare	27.016	7.492	34.508	249	317	566	-	-	-
su terreni in proprietà	*24.060*	*6.982*	*31.042*	*230*	*280*	*510*	-	-	-
su terreni in affitto	*289*	*93*	*382*	*4*	*1*	*5*	-	-	-
su terreni parte in proprietà e parte in affitto	*2.667*	*417*	*3.084*	*15*	*36*	*51*	-	-	-
Con manodopera familiare prevalente	4.074	1.441	5.515	41	34	75	1	1	2
su terreni in proprietà	*3.524*	*1.341*	*4.865*	*40*	*33*	*73*	*1*	-	*1*
su terreni in affitto	*52*	*17*	*69*	-	-	-	-	-	-
su terreni parte in proprietà e parte in affitto	*498*	*83*	*581*	*1*	*1*	*2*	-	*1*	*1*
Con manodopera extrafamiliare prevalente	702	418	1.120	7	5	12	7	-	7
su terreni in proprietà	*684*	*413*	*1.097*	*7*	*5*	*12*	*7*	-	*7*
su terreni in affitto	*3*	*2*	*5*	-	-	-	-	-	-
su terreni parte in proprietà e parte in affitto	*15*	*3*	*18*	-	-	-	-	-	-
CONDUZIONE CON SALARIATI E/O COMPARTECIPANTI (IN ECONOMIA)	134	109	243	1	-	1	110	3	113
su terreni in proprietà	*131*	*108*	*239*	*1*	-	*1*	*83*	*2*	*85*
su terreni in affitto	*1*	-	*1*	-	-	-	*11*	*1*	*12*
su terreni parte in proprietà e parte in affitto	*2*	*1*	*3*	-	-	-	*16*	-	*16*
CONDUZIONE A COLONIA PARZIARIA APPODERATA (MEZZADRIA)	195	25	220	-	-	-	1	-	1
su terreni in proprietà	*156*	*20*	*176*	-	-	-	-	-	-
su terreni in affitto	*35*	*4*	*39*	-	-	-	*1*	-	*1*
su terreni parte in proprietà e parte in affitto	*4*	*1*	*5*	-	-	-	-	-	-
ALTRA FORMA DI CONDUZIONE	18	9	27	2	-	2	2	-	2
su terreni in proprietà	*17*	*9*	*26*	*2*	-	*2*	*2*	-	*2*
su terreni in affitto	-	-	-	-	-	-	-	-	-
su terreni parte in proprietà e parte in affitto	*1*	-	*1*	-	-	-	-	-	-
TOTALE	**32.139**	**9.494**	**41.633**	**300**	**356**	**656**	**121**	**4**	**125**
su terreni in proprietà	**28.572**	**8.873**	**37.445**	**280**	**318**	**598**	**93**	**2**	**95**
su terreni in affitto	**380**	**116**	**496**	**4**	**1**	**5**	**12**	**1**	**13**
su terreni parte in proprietà e parte in affitto	**3.187**	**505**	**3.692**	**16**	**37**	**53**	**16**	**1**	**17**

Tavola 2.69 - Capi azienda per sesso, classe di superficie totale e titolo di studio *(superficie in ettari)*

CLASSI DI SUPERFICIE TOTALE TITOLI DI STUDIO	CONDUTTORE			FAMILIARE O PARENTE			ALTRA PERSONA		
	Maschi	Femmine	Totale	Maschi	Femmine	Totale	Maschi	Femmine	Totale
CLASSE DI SUPERFICIE TOTALE									
Senza terreno agrario	15	2	17	1	-	1	4	-	4
Meno di 1 ettaro	7.106	2.974	10.080	95	60	155	7	-	7
1 - 2	6.399	2.283	8.682	54	76	130	7	2	9
2 - 3	4.974	1.435	6.409	48	61	109	5	-	5
3 - 5	6.239	1.619	7.858	47	76	123	5	-	5
5 - 10	5.360	868	6.228	38	67	105	11	-	11
10 - 20	1.620	247	1.867	15	14	29	9	-	9
20 - 30	268	33	301	3	1	4	10	-	10
30 - 50	109	20	129	-	-	-	5	-	5
50 - 100	45	12	57	-	1	1	18	-	18
100 ed oltre	19	3	22	-	-	-	44	2	46
TITOLO DI STUDIO									
Conseguito in scuole di indirizzo agrario									
Laurea	86	15	101	1	-	1	7	-	7
Diploma	302	49	351	3	1	4	4	-	4
Licenza di scuola media inferiore	737	99	836	5	13	18	3	-	3
Conseguito in altri tipi di scuole									
Laurea	342	92	434	11	1	12	30	-	30
Diploma	1.229	321	1.550	25	15	40	31	1	32
Licenza di scuola media inferiore	3.244	801	4.045	58	33	91	31	3	34
Licenza di scuola elementare	19.153	4.819	23.972	147	210	357	19	-	19
Privi di titolo di studio	7.061	3.300	10.361	51	83	134	-	-	-
TOTALE	**32.154**	**9.496**	**41.650**	**301**	**356**	**657**	**125**	**4**	**129**
Che frequentano o hanno frequentato corsi professionali	470	11	481	1	2	3	2	-	2

Tavola 2.70 - Aziende interessate al contoterzismo e relativo numero di giornate di lavoro secondo l'utilizzazione dei mezzi meccanici per classi di superficie totale e superficie agricola utilizzata *(superficie in ettari)*

CLASSI DI SUPERFICIE TOTALE CLASSI DI SAU	AZIENDE CHE UTILIZZANO MEZZI MECCANICI						
	IN ALTRE AZIENDE AGRICOLE			IN AZIENDA E FORNITI DA			
	Totale	di proprietà solo dell'azienda	in comproprietà	Totale	altre aziende agricole	organismi associativi	imprese di noleggio ed esercizio
	AZIENDE						
CLASSE DI SUPERFICIE TOTALE							
Senza terreno agrario	1	1	-	1	1	-	-
Meno di 1 ettaro	38	25	13	5.427	3.853	3	1.711
1 - 2	38	25	13	4.559	3.179	6	1.728
2 - 3	52	32	20	3.410	2.274	8	1.497
3 - 5	79	59	21	4.589	2.771	13	2.379
5 - 10	111	95	19	4.232	2.064	13	2.579
10 - 20	73	61	13	1.398	574	3	918
20 - 30	34	27	7	209	94	-	123
30 - 50	18	15	3	92	42	-	54
50 - 100	6	6	-	36	17	-	22
100 ed oltre	2	2	-	21	7	-	15
CLASSE DI SAU							
Senza superficie agricola utilizzata	1	1	-	2	2	-	-
Meno di 1 ettaro	53	37	16	8.440	6.234	7	2.510
1 - 2	48	30	19	4.864	3.374	8	2.007
2 - 3	55	34	21	2.957	1.790	9	1.531
3 - 5	88	73	16	3.405	1.767	10	2.066
5 - 10	98	82	18	3.031	1.235	10	2.053
10 - 20	53	45	9	1.017	361	2	705
20 - 30	33	26	7	161	75	-	91
30 - 50	16	13	3	56	22	-	36
50 - 100	5	5	-	27	13	-	16
100 ed oltre	2	2	-	14	3	-	11
TOTALE	**452**	**348**	**109**	**23.974**	**14.876**	**46**	**11.026**
	GIORNATE DI LAVORO EFFETTUATE						
CLASSE DI SUPERFICIE TOTALE							
Senza terreno agrario	10	10	-	30	30	-	-
Meno di 1 ettaro	995	907	88	9.672	6.842	18	2.812
1 - 2	936	759	177	10.897	7.709	20	3.168
2 - 3	758	584	174	8.871	6.138	18	2.715
3 - 5	1.436	1.147	289	12.388	8.042	51	4.295
5 - 10	2.467	1.874	593	11.358	6.490	63	4.805
10 - 20	1.674	1.343	331	4.135	2.075	36	2.024
20 - 30	734	657	77	874	487	-	387
30 - 50	440	405	35	685	321	-	364
50 - 100	305	305	-	348	151	-	197
100 ed oltre	120	120	-	396	147	-	249
CLASSE DI SAU							
Senza superficie agricola utilizzata	10	10	-	40	40	-	-
Meno di 1 ettaro	1.337	1.227	110	15.257	11.178	22	4.057
1 - 2	1.004	779	225	12.622	8.918	23	3.681
2 - 3	817	581	236	8.488	5.610	49	2.829
3 - 5	1.783	1.541	242	9.814	5.954	66	3.794
5 - 10	2.171	1.554	617	8.295	4.323	11	3.961
10 - 20	1.189	967	222	3.234	1.520	35	1.679
20 - 30	792	715	77	736	416	-	320
30 - 50	367	332	35	541	239	-	302
50 - 100	285	285	-	392	203	-	189
100 ed oltre	120	120	-	235	31	-	204
TOTALE	**9.875**	**8.111**	**1.764**	**59.654**	**38.432**	**206**	**21.016**

Tavola 2.71 - Aziende interessate al contoterzismo e relativo numero di giornate di lavoro secondo l'utilizzazione dei mezzi meccanici per forma di conduzione e zona altimetrica

FORME DI CONDUZIONE ZONE ALTIMETRICHE	AZIENDE CHE UTILIZZANO MEZZI MECCANICI						
	IN ALTRE AZIENDE AGRICOLE			IN AZIENDA E FORNITI DA			
	Totale	di proprietà solo dell'azienda	in comproprietà	Totale	altre aziende agricole	organismi associativi	imprese di noleggio ed esercizio
	AZIENDE						
FORMA DI CONDUZIONE							
Conduzione diretta del coltivatore	448	344	109	23.641	14.650	46	10.888
Con solo manodopera familiare	*376*	*285*	*95*	*18.965*	*11.401*	*38*	*9.152*
Con manodopera familiare prevalente	*67*	*56*	*12*	*3.848*	*2.570*	*5*	*1.530*
Con manodopera extrafamiliare prevalente	*5*	*3*	*2*	*828*	*679*	*3*	*206*
Conduzione con salariati e/o compartecipanti (in economia)	3	3	-	188	133	-	66
Conduzione a colonia parziaria appoderata (mezzadria)	1	1	-	118	67	-	71
Altra forma di conduzione	-	-	-	27	26	-	1
ZONA ALTIMETRICA							
Montagna	80	63	19	3.206	2.228	7	1.377
Collina	372	285	90	20.768	12.648	39	9.649
Pianura	-	-	-	-	-	-	-
TOTALE	**452**	**348**	**109**	**23.974**	**14.876**	**46**	**11.026**
	GIORNATE DI LAVORO EFFETTUATE						
FORMA DI CONDUZIONE							
Conduzione diretta del coltivatore	9.723	7.959	1.764	56.854	36.612	206	20.036
Con solo manodopera familiare	*8.144*	*6.553*	*1.591*	*41.459*	*25.411*	*85*	*15.963*
Con manodopera familiare prevalente	*1.541*	*1.378*	*163*	*11.057*	*7.724*	*7*	*3.326*
Con manodopera extrafamiliare prevalente	*38*	*28*	*10*	*4.338*	*3.477*	*114*	*747*
Conduzione con salariati e/o compartecipanti (in economia)	150	150	-	1.929	1.107	-	822
Conduzione a colonia parziaria appoderata (mezzadria)	2	2	-	700	547	-	153
Altra forma di conduzione	-	-	-	171	166	-	5
ZONA ALTIMETRICA							
Montagna	1.561	1.079	482	6.341	4.038	17	2.286
Collina	8.314	7.032	1.282	53.313	34.394	189	18.730
Pianura	-	-	-	-	-	-	-
TOTALE	**9.875**	**8.111**	**1.764**	**59.654**	**38.432**	**206**	**21.016**

Tavola 2.72 - Aziende che utilizzano mezzi meccanici in altre aziende agricole e relative giornate di lavoro per numero di giornate di lavoro in altre aziende, classe di superficie agricola utilizzata e numero di giornate di lavoro aziendale *(superficie in ettari)*

CLASSI DI SAU NUMERO DI GIORNATE DI LAVORO AZIENDALE	NUMERO DI GIORNATE DI LAVORO IN ALTRE AZIENDE								Totale
	1 - 2	3 - 4	5 - 9	10 - 14	15 - 19	20 - 29	30 - 49	50 ed oltre	
				AZIENDE					
CLASSE DI SAU									
Senza superficie agricola utilizzata	-	-	-	1	-	-	-	-	1
Meno di 1 ettaro	14	6	5	9	4	7	2	6	53
1 - 2	9	7	10	3	1	4	7	7	48
2 - 3	5	5	13	12	2	9	5	4	55
3 - 5	11	4	13	23	6	12	11	8	88
5 - 10	5	10	13	17	11	14	16	12	98
10 - 20	2	2	9	8	7	9	10	6	53
20 - 30	1	-	1	7	7	9	3	5	33
30 - 50	1	-	2	3	2	3	3	2	16
50 - 100	-	-	-	-	2	1	1	1	5
100 ed oltre	-	-	-	-	-	1	-	1	2
NUMERO DI GIORNATE DI LAVORO AZIENDALE									
Meno di 50	11	6	2	1	1	6	1	3	31
50-100	7	5	10	7	2	-	4	5	40
100-200	4	7	15	13	5	13	11	9	77
200-300	10	4	13	17	10	20	11	10	95
300-500	12	7	16	25	12	10	8	8	98
500-1.000	3	5	8	19	12	18	20	12	97
1.000-2.500	1	-	2	1	-	1	3	4	12
2.500 ed oltre	-	-	-	-	-	1	-	1	2
TOTALE	**48**	**34**	**66**	**83**	**42**	**69**	**58**	**52**	**452**
				GIORNATE DI LAVORO EXTRAZIENDALE					
CLASSE DI SAU									
Senza superficie agricola utilizzata	-	-	-	10	-	-	-	-	10
Meno di 1 ettaro	25	22	27	90	63	140	70	900	1.337
1 - 2	14	23	57	30	15	80	220	565	1.004
2 - 3	8	18	69	122	30	180	170	220	817
3 - 5	18	13	73	234	90	270	350	735	1.783
5 - 10	10	34	75	172	169	286	525	900	2.171
10 - 20	4	7	56	82	105	180	355	400	1.189
20 - 30	2	-	5	72	105	195	100	313	792
30 - 50	2	-	13	30	30	60	112	120	367
50 - 100	-	-	-	-	30	25	30	200	285
100 ed oltre	-	-	-	-	-	20	-	100	120
NUMERO DI GIORNATE DI LAVORO AZIENDALE									
Meno di 50	20	21	10	10	15	120	30	480	706
50-100	12	18	52	70	33	-	130	530	845
100-200	6	23	92	134	75	275	380	708	1.693
200-300	16	13	72	172	153	420	335	845	2.026
300-500	21	25	87	256	180	205	260	520	1.554
500-1.000	6	17	47	190	181	376	697	940	2.454
1.000-2.500	2	-	15	10	-	20	100	330	477
2.500 ed oltre	-	-	-	-	-	20	-	100	120
TOTALE	**83**	**117**	**375**	**842**	**637**	**1.436**	**1.932**	**4.453**	**9.875**

Tavola 2.73 - Aziende che utilizzano mezzi meccanici in altre aziende agricole e relative giornate di lavoro per numero di giornate di lavoro in altre aziende, forma di conduzione e zona altimetrica

FORME DI CONDUZIONE ZONE ALTIMETRICHE	NUMERO DI GIORNATE DI LAVORO IN ALTRE AZIENDE								Totale
	1 - 2	3 - 4	5 - 9	10 - 14	15 - 19	20 - 29	30 - 49	50 ed oltre	
				AZIENDE					
FORMA DI CONDUZIONE									
Conduzione diretta del coltivatore	47	34	66	83	42	68	57	51	448
Con solo manodopera familiare	*43*	*26*	*54*	*70*	*32*	*62*	*47*	*42*	*376*
Con manodopera familiare prevalente	*4*	*8*	*9*	*11*	*10*	*6*	*10*	*9*	*67*
Con manodopera extrafamiliare prevalente	-	-	*3*	*2*	-	-	-	-	*5*
Conduzione con salariati e/o compartecipanti (in economia)	-	-	-	-	-	1	1	1	3
Conduzione a colonia parziaria appoderata (mezzadria)	1	-	-	-	-	-	-	-	1
Altra forma di conduzione	-	-	-	-	-	-	-	-	-
ZONA ALTIMETRICA									
Montagna	7	8	13	14	8	12	9	9	80
Collina	41	26	53	69	34	57	49	43	372
Pianura	-	-	-	-	-	-	-	-	-
TOTALE	**48**	**34**	**66**	**83**	**42**	**69**	**58**	**52**	**452**
				GIORNATE DI LAVORO IN ALTRE AZIENDE					
FORMA DI CONDUZIONE									
Conduzione diretta del coltivatore	81	117	375	842	637	1.416	1.902	4.353	9.723
Con solo manodopera familiare	*73*	*88*	*309*	*710*	*483*	*1.291*	*1.547*	*3.643*	*8.144*
Con manodopera familiare prevalente	*8*	*29*	*48*	*112*	*154*	*125*	*355*	*710*	*1.541*
Con manodopera extrafamiliare prevalente	-	-	*18*	*20*	-	-	-	-	*38*
Conduzione con salariati e/o compartecipanti (in economia)	-	-	-	-	-	20	30	100	150
Conduzione a colonia parziaria appoderata (mezzadria)	2	-	-	-	-	-	-	-	2
Altra forma di conduzione	-	-	-	-	-	-	-	-	-
ZONA ALTIMETRICA									
Montagna	13	28	78	140	120	255	317	610	1.561
Collina	70	89	297	702	517	1.181	1.615	3.843	8.314
Pianura	-	-	-	-	-	-	-	-	-
TOTALE	**83**	**117**	**375**	**842**	**637**	**1.436**	**1.932**	**4.453**	**9.875**

Tavola 2.74 - Aziende che utilizzano mezzi meccanici extraziendali e relative giornate di lavoro extraziendale per numero di giornate di lavoro extraziendale, classe di superficie agricola utilizzata e numero di giornate di lavoro aziendale *(superficie in ettari)*

CLASSI DI SAU NUMERO DI GIORNATE DI LAVORO AZIENDALE	NUMERO DI GIORNATE DI LAVORO EXTRAZIENDALE								Totale
	1 - 2	3 - 4	5 - 9	10 - 14	15 - 19	20 - 29	30 - 49	50 ed oltre	
				AZIENDE					
CLASSE DI SAU									
Senza superficie agricola utilizzata	-	-	-	1	-	-	1	-	2
Meno di 1 ettaro	7.101	935	300	80	13	7	2	2	8.440
1 - 2	3.295	998	404	111	32	21	3	-	4.864
2 - 3	1.894	620	294	104	17	23	5	-	2.957
3 - 5	2.316	569	341	102	30	29	12	6	3.405
5 - 10	2.239	432	192	101	24	24	10	9	3.031
10 - 20	703	191	74	25	7	8	6	3	1.017
20 - 30	80	43	19	9	4	2	3	1	161
30 - 50	16	19	10	6	1	1	1	2	56
50 - 100	3	9	5	4	1	2	1	2	27
100 ed oltre	2	4	1	2	-	2	2	1	14
NUMERO DI GIORNATE DI LAVORO AZIENDALE									
Meno di 50	6.428	939	310	74	11	7	5	-	7.774
50-100	3.545	1.006	372	134	31	16	3	2	5.109
100-200	2.960	932	517	151	35	41	13	3	4.652
200-300	1.729	415	221	76	31	23	9	5	2.509
300-500	1.822	335	145	75	16	25	9	10	2.437
500-1.000	1.101	178	69	27	2	5	5	3	1.390
1.000-2.500	64	14	6	8	3	-	1	2	98
2.500 ed oltre	-	1	-	-	-	2	1	1	5
TOTALE	**17.649**	**3.820**	**1.640**	**545**	**129**	**119**	**46**	**26**	**23.974**
				GIORNATE DI LAVORO EXTRAZIENDALE					
CLASSE DI SAU									
Senza superficie agricola utilizzata	-	-	-	10	-	-	30	-	40
Meno di 1 ettaro	9.107	3.100	1.690	808	200	141	66	145	15.257
1 - 2	4.815	3.312	2.313	1.165	492	425	100	-	12.622
2 - 3	2.658	2.099	1.735	1.080	270	480	166	-	8.488
3 - 5	3.037	1.906	2.001	1.048	474	603	385	360	9.814
5 - 10	2.979	1.440	1.146	1.061	367	508	324	470	8.295
10 - 20	1.065	624	437	267	110	175	206	350	3.234
20 - 30	132	144	111	90	60	40	109	50	736
30 - 50	22	66	53	60	15	20	42	263	541
50 - 100	4	31	30	40	15	52	30	190	392
100 ed oltre	2	13	8	22	-	40	70	80	235
NUMERO DI GIORNATE DI LAVORO AZIENDALE									
Meno di 50	8.340	3.115	1.733	753	169	141	156	-	14.407
50-100	4.988	3.358	2.158	1.382	481	324	108	145	12.944
100-200	4.247	3.133	3.040	1.569	546	851	413	230	14.029
200-300	2.328	1.384	1.308	796	481	490	295	390	7.472
300-500	2.417	1.102	837	791	248	530	331	730	6.986
500-1.000	1.416	594	405	280	33	101	155	183	3.167
1.000-2.500	85	46	43	80	45	-	40	130	469
2.500 ed oltre	-	3	-	-	-	47	30	100	180
TOTALE	**23.821**	**12.735**	**9.524**	**5.651**	**2.003**	**2.484**	**1.528**	**1.908**	**59.654**

Tavola 2.75 - Aziende che utilizzano mezzi meccanici extraziendali e relative giornate di lavoro extraziendale per numero di giornate di lavoro extraziendale, forma di conduzione e zona altimetrica

FORME DI CONDUZIONE ZONE ALTIMETRICHE	NUMERO DI GIORNATE DI LAVORO EXTRAZIENDALE								Totale
	1 - 2	3 - 4	5 - 9	10 - 14	15 - 19	20 - 29	30 - 49	50 ed oltre	
				AZIENDE					
FORMA DI CONDUZIONE									
Conduzione diretta del coltivatore	17.517	3.763	1.589	507	114	97	38	16	23.641
Con solo manodopera familiare	*14.557*	*2.886*	*1.070*	*319*	*63*	*42*	*20*	*8*	*18.965*
Con manodopera familiare prevalente	*2.534*	*716*	*404*	*128*	*32*	*26*	*5*	*3*	*3.848*
Con manodopera extrafamiliare prevalente	*426*	*161*	*115*	*60*	*19*	*29*	*13*	*5*	*828*
Conduzione con salariati e/o compartecipanti (in economia)	70	30	26	22	10	17	6	7	188
Conduzione a colonia parziaria appoderata (mezzadria)	59	22	14	10	3	5	2	3	118
Altra forma di conduzione	3	5	11	6	2	-	-	-	27
ZONA ALTIMETRICA									
Montagna	2.603	455	110	25	3	5	4	1	3.206
Collina	15.046	3.365	1.530	520	126	114	42	25	20.768
Pianura	-	-	-	-	-	-	-	-	-
TOTALE	**17.649**	**3.820**	**1.640**	**545**	**129**	**119**	**46**	**26**	**23.974**
				GIORNATE DI LAVORO EXTRAZIENDALE					
FORMA DI CONDUZIONE									
Conduzione diretta del coltivatore	23.621	12.552	9.227	5.251	1.767	2.002	1.246	1.188	56.854
Con solo manodopera familiare	*19.461*	*9.595*	*6.149*	*3.297*	*975*	*862*	*655*	*465*	*41.459*
Con manodopera familiare prevalente	*3.542*	*2.413*	*2.380*	*1.339*	*498*	*552*	*150*	*183*	*11.057*
Con manodopera extrafamiliare prevalente	*618*	*544*	*698*	*615*	*294*	*588*	*441*	*540*	*4.338*
Conduzione con salariati e/o compartecipanti (in economia)	108	98	165	233	157	376	222	570	1.929
Conduzione a colonia parziaria appoderata (mezzadria)	86	69	77	107	45	106	60	150	700
Altra forma di conduzione	6	16	55	60	34	-	-	-	171
ZONA ALTIMETRICA									
Montagna	3.514	1.522	656	268	45	107	146	83	6.341
Collina	20.307	11.213	8.868	5.383	1.958	2.377	1.382	1.825	53.313
Pianura	-	-	-	-	-	-	-	-	-
TOTALE	**23.821**	**12.735**	**9.524**	**5.651**	**2.003**	**2.484**	**1.528**	**1.908**	**59.654**

Tavola 2.76 - Aziende che utilizzano mezzi meccanici extraziendali e relativo numero di giornate di lavoro della manodopera extraziendale secondo le diverse operazioni effettuate per classe di superficie totale e classe di superficie agricola utilizzata *(superficie in ettari)*

CLASSI DI SUPERFICIE TOTALE CLASSI DI SAU	Totale	OPERAZIONI EFFETTUATE IN AZIENDA						
		Solo aratura	Solo semina	Solo raccolta meccanica	Aratura e semina	Semina e raccolta meccanica	Aratura, semina e raccolta meccanica	Affidamento completo
		AZIENDE						
CLASSE DI SUPERFICIE TOTALE								
Senza terreno agrario	1	-	-	-	-	-	-	-
Meno di 1 ettaro	5.427	1.884	1	139	50	3	153	878
1 - 2	4.559	1.070	5	411	87	7	350	724
2 - 3	3.410	524	2	622	84	11	389	391
3 - 5	4.589	477	1	1.404	87	29	551	469
5 - 10	4.232	204	1	2.277	44	19	441	249
10 - 20	1.398	28	-	996	5	15	75	48
20 - 30	209	2	-	150	2	3	14	7
30 - 50	92	6	-	65	-	1	3	5
50 - 100	36	2	-	21	-	2	3	2
100 ed oltre	21	1	-	9	-	-	1	3
CLASSE DI SAU								
Senza superficie agricola utilizzata	2	-	-	-	-	-	-	1
Meno di 1 ettaro	8.440	2.833	4	250	100	7	318	1.252
1 - 2	4.864	814	3	627	110	13	544	709
2 - 3	2.957	317	2	773	84	13	384	337
3 - 5	3.405	161	1	1.478	47	25	429	303
5 - 10	3.031	64	-	1.993	13	15	251	135
10 - 20	1.017	7	-	792	5	12	40	25
20 - 30	161	1	-	119	-	3	7	8
30 - 50	56	-	-	40	-	-	3	3
50 - 100	27	1	-	14	-	2	4	2
100 ed oltre	14	-	-	8	-	-	-	1
TOTALE	**23.974**	**4.198**	**10**	**6.094**	**359**	**90**	**1.980**	**2.776**
		GIORNATE DI LAVORO EXTRAZIENDALE						
CLASSE DI SUPERFICIE TOTALE								
Senza terreno agrario	30	-	-	-	-	-	-	-
Meno di 1 ettaro	9.672	2.542	1	168	113	4	305	2.198
1 - 2	10.897	1.947	11	510	230	13	837	2.641
2 - 3	8.871	1.118	18	772	201	24	1.047	1.887
3 - 5	12.388	1.181	1	1.830	265	89	1.780	2.676
5 - 10	11.358	472	1	3.266	276	55	1.785	2.119
10 - 20	4.135	75	-	1.980	11	59	396	670
20 - 30	874	8	-	375	25	11	132	48
30 - 50	685	16	-	238	-	3	273	34
50 - 100	348	2	-	84	-	30	37	110
100 ed oltre	396	2	-	124	-	-	15	95
CLASSE DI SAU								
Senza superficie agricola utilizzata	40	-	-	-	-	-	-	10
Meno di 1 ettaro	15.257	4.029	9	305	210	12	625	3.145
1 - 2	12.622	1.786	4	769	261	30	1.298	3.017
2 - 3	8.488	777	18	983	271	28	1.184	1.885
3 - 5	9.814	551	1	1.936	266	83	1.553	2.231
5 - 10	8.295	199	-	3.043	104	40	1.249	1.358
10 - 20	3.234	18	-	1.636	9	55	296	560
20 - 30	736	2	-	345	-	10	77	61
30 - 50	541	-	-	141	-	-	273	18
50 - 100	392	1	-	75	-	30	52	190
100 ed oltre	235	-	-	114	-	-	-	3
TOTALE	**59.654**	**7.363**	**32**	**9.347**	**1.121**	**288**	**6.607**	**12.478**

Tavola 2.77 - Aziende che utilizzano mezzi meccanici extraziendali e relativo numero di giornate di lavoro della manodopera extraziendale secondo le diverse operazioni effettuate per forma di conduzione e zona altimetrica

FORME DI CONDUZIONE ZONE ALTIMETRICHE	Totale	OPERAZIONI EFFETTUATE IN AZIENDA						
		Solo aratura	Solo semina	Solo raccolta meccanica	Aratura e semina	Semina e raccolta meccanica	Aratura, semina e raccolta meccanica	Affidamento completo
				AZIENDE				
FORMA DI CONDUZIONE								
Conduzione diretta del coltivatore	23.641	4.150	10	6.009	352	88	1.965	2.707
Con solo manodopera familiare	*18.965*	*3.512*	*6*	*5.003*	*298*	*69*	*1.552*	*1.903*
Con manodopera familiare prevalente	*3.848*	*480*	*4*	*953*	*41*	*14*	*354*	*565*
Con manodopera extrafamiliare prevalente	*828*	*158*	-	*53*	*13*	*5*	*59*	*239*
Conduzione con salariati e/o compartecipanti (in economia)	188	37	-	32	6	2	7	54
Conduzione a colonia parziaria appoderata (mezzadria)	118	9	-	53	1	-	7	13
Altra forma di conduzione	27	2	-	-	-	-	1	2
ZONA ALTIMETRICA								
Montagna	3.206	768	1	439	88	12	442	248
Collina	20.768	3.430	9	5.655	271	78	1.538	2.528
Pianura	-	-	-	-	-	-	-	-
TOTALE	**23.974**	**4.198**	**10**	**6.094**	**359**	**90**	**1.980**	**2.776**
				GIORNATE DI LAVORO EXTRAZIENDALE				
FORMA DI CONDUZIONE								
Conduzione diretta del coltivatore	56.854	7.159	32	9.059	1.068	258	6.378	11.333
Con solo manodopera familiare	*41.459*	*5.775*	*7*	*7.383*	*752*	*159*	*4.895*	*6.511*
Con manodopera familiare prevalente	*11.057*	*1.084*	*25*	*1.514*	*226*	*80*	*1.165*	*2.584*
Con manodopera extrafamiliare prevalente	*4.338*	*300*	-	*162*	*90*	*19*	*318*	*2.238*
Conduzione con salariati e/o compartecipanti (in economia)	1.929	140	-	165	50	30	205	876
Conduzione a colonia parziaria appoderata (mezzadria)	700	52	-	123	3	-	22	254
Altra forma di conduzione	171	12	-	-	-	-	2	15
ZONA ALTIMETRICA								
Montagna	6.341	1.081	1	880	144	38	1.267	530
Collina	53.313	6.282	31	8.467	977	250	5.340	11.948
Pianura	-	-	-	-	-	-	-	-
TOTALE	**59.654**	**7.363**	**32**	**9.347**	**1.121**	**288**	**6.607**	**12.478**

Tavola 2.78 - Aziende con contabilità e/o con attrezzature informatiche per classe di superficie agricola utilizzata e numero di giornate di lavoro aziendale *(superficie in ettari)*

CLASSI DI SAU NUMERO DI GIORNATE DI LAVORO AZIENDALE	AZIENDE CON CONTABILITA'		AZIENDE CON ATTREZZATURE INFORMATICHE			
	con registrazione entrate e uscite	con inventario e/o bilancio	Totale	Servizi amministrativi	Gestione coltivazioni e/o allevamenti	Altre operazioni
CLASSE DI SAU						
Senza superficie agricola utilizzata	20	16	4	3	2	-
Meno di 1 ettaro	43	27	-	-	-	-
1 - 2	90	60	1	1	-	-
2 - 3	138	92	-	-	-	-
3 - 5	307	183	3	3	-	-
5 - 10	498	267	4	3	-	1
10 - 20	339	182	3	3	1	-
20 - 30	96	49	4	4	1	-
30 - 50	53	25	-	-	-	-
50 - 100	44	25	2	2	-	-
100 ed oltre	35	32	6	5	2	1
NUMERO DI GIORNATE DI LAVORO AZIENDALE						
Meno di 50	70	48	1	1	-	-
50-100	70	37	3	3	-	-
100-200	181	112	1	1	-	-
200-300	192	118	4	3	1	1
300-500	471	278	4	3	2	-
500-1.000	582	308	7	6	1	-
1.000-2.500	87	49	3	3	-	-
2.500 ed oltre	10	8	4	4	2	1
TOTALE	**1.663**	**958**	**27**	**24**	**6**	**2**

Tavola 2.79 - Aziende con contabilità e/o con attrezzature informatiche per forma di conduzione e forma giuridica

FORME DI CONDUZIONE FORME GIURIDICHE	AZIENDE CON CONTABILITA'		AZIENDE CON ATTREZZATURE INFORMATICHE			
	con registrazione entrate e uscite	con inventario e/o bilancio	Totale	Servizi amministrativi	Gestione coltivazioni e/o allevamenti	Altre operazioni
FORMA DI CONDUZIONE						
Conduzione diretta del coltivatore	1.491	833	12	10	1	2
Con solo manodopera familiare	*1.142*	*636*	*8*	*6*	*1*	*1*
Con manodopera familiare prevalente	*282*	*157*	*3*	*3*	-	-
Con manodopera extrafamiliare prevalente	*67*	*40*	*1*	*1*	-	*1*
Conduzione con salariati e/o compartecipanti (in economia)	134	115	15	14	5	-
Conduzione a colonia parziaria appoderata (mezzadria)	36	10	-	-	-	-
Altra forma di conduzione	2	-	-	-	-	-
FORMA GIURIDICA						
Persona singola	1.570	871	17	15	3	2
Comunanza o affittanza collettiva	2	1	-	-	-	-
Cooperativa	18	18	2	1	2	-
Società per azioni	6	6	1	1	-	-
Altro tipo di società	28	28	3	3	1	-
Ente pubblico	39	34	4	4	-	-
TOTALE	**1.663**	**958**	**27**	**24**	**6**	**2**

Tavola 2.80 - Aziende con abitazioni situate in azienda per classe di superficie totale e tipo di abitazione *(superficie in ettari)*

TIPO DI ABITAZIONI	CLASSI DI SUPERFICIE TOTALE								Totale
	Meno di 1	1-2	2-5	5-10	10-20	20-50	50-100	100 ed oltre	
				AZIENDE					
AZIENDE CON ABITAZIONI	**6.081**	**5.704**	**10.405**	**5.260**	**1.656**	**371**	**55**	**25**	**29.557**
Occupate	**5.739**	**5.368**	**9.697**	**4.879**	**1.499**	**309**	**38**	**18**	**27.547**
DAL CONDUTTORE	5.672	5.304	9.610	4.846	1.478	300	27	11	27.248
con acqua potabile	5.658	5.266	9.517	4.814	1.465	292	27	10	27.049
con gabinetto	5.634	5.235	9.451	4.773	1.446	293	27	10	26.869
con energia elettrica	5.652	5.255	9.506	4.813	1.471	298	27	10	27.032
con telefono	4.613	4.282	7.878	4.152	1.300	263	24	9	22.521
DAI PARENTI DEL CONDUTTORE	164	196	467	251	143	25	4	1	1.251
con acqua potabile	161	195	462	250	140	24	4	1	1.237
con gabinetto	161	194	461	248	141	24	4	1	1.234
con energia elettrica	160	194	462	249	141	24	4	1	1.235
con telefono	114	137	281	138	69	18	3	-	760
DA OPERAI A TEMPO INDETERMINATO, CATEGORIE SPECIALI, IMPIEGATI E DIRIGENTI	-	-	-	1	8	1	6	5	21
con acqua potabile	-	-	-	1	8	1	6	5	21
con gabinetto	-	-	-	1	8	1	6	5	21
con energia elettrica	-	-	-	1	8	1	6	5	21
con telefono	-	-	-	1	7	1	5	4	18
DA ALTRE PERSONE	40	35	64	41	21	17	6	4	228
con acqua potabile	40	34	61	40	20	16	5	4	220
con gabinetto	39	35	60	40	20	16	3	4	217
con energia elettrica	39	34	61	40	20	17	5	4	220
con telefono	27	25	31	25	7	11	1	2	129
Non occupate	**397**	**462**	**1.070**	**714**	**311**	**107**	**34**	**13**	**3.108**
con acqua potabile	325	328	741	480	218	66	21	12	2.191
con gabinetto	266	252	524	348	171	56	20	11	1.648
con energia elettrica	281	286	619	423	191	69	23	10	1.902
con telefono	47	57	61	36	20	11	7	1	240
AZIENDE CON ABITAZIONI FORNITE DI:									
acqua potabile	6.004	5.585	10.114	5.132	1.604	345	48	23	28.855
gabinetto	5.932	5.497	9.897	5.007	1.566	342	46	22	28.309
energia elettrica	5.958	5.540	10.009	5.087	1.600	354	49	21	28.618
telefono	4.719	4.392	8.021	4.215	1.333	281	33	14	23.008
AZIENDE CHE HANNO OSPITATO TURISTI	-	-	-	-	-	-	-	-	-
				ABITAZIONI					
AZIENDE CON ABITAZIONI	**6.312**	**6.064**	**11.370**	**5.965**	**2.052**	**509**	**115**	**79**	**32.466**
Occupate	**5.911**	**5.579**	**10.236**	**5.201**	**1.697**	**361**	**48**	**28**	**29.061**
DAL CONDUTTORE	5.679	5.322	9.658	4.889	1.501	308	27	11	27.395
con acqua potabile	5.663	5.282	9.551	4.847	1.480	298	27	10	27.158
con gabinetto	5.639	5.250	9.486	4.806	1.460	299	27	10	26.977
con energia elettrica	5.657	5.271	9.540	4.848	1.486	305	27	10	27.144
con telefono	4.615	4.294	7.889	4.162	1.304	266	24	9	22.563
DAI PARENTI DEL CONDUTTORE	177	216	501	267	165	30	4	2	1.362
con acqua potabile	171	210	491	263	159	29	4	2	1.329
con gabinetto	171	209	490	261	159	29	4	2	1.325
con energia elettrica	170	209	491	262	160	28	4	2	1.326
con telefono	122	152	306	147	78	21	3	-	829
DA OPERAI A TEMPO INDETERMINATO, CATEGORIE SPECIALI, IMPIEGATI E DIRIGENTI	-	-	-	1	9	1	7	10	28
con acqua potabile	-	-	-	1	9	1	6	9	26
con gabinetto	-	-	-	1	9	1	6	9	26
con energia elettrica	-	-	-	1	9	1	6	9	26
con telefono	-	-	-	1	8	1	5	8	23
DA ALTRE PERSONE	55	41	77	44	22	22	10	5	276
con acqua potabile	54	39	71	43	21	20	5	5	258
con gabinetto	53	40	70	43	21	20	3	5	255
con energia elettrica	53	39	71	43	21	21	6	5	259
con telefono	38	27	34	26	8	15	1	2	151
Non occupate	**401**	**485**	**1.134**	**764**	**355**	**148**	**67**	**51**	**3.405**
con acqua potabile	327	336	754	494	236	94	31	37	2.309
con gabinetto	268	262	547	361	190	81	30	32	1.771
con energia elettrica	283	294	641	437	207	96	33	34	2.025
con telefono	47	59	62	36	20	15	7	1	247
AZIENDE CON ABITAZIONI FORNITE DI:									
acqua potabile	6.215	5.867	10.867	5.648	1.905	442	73	63	31.080
gabinetto	6.131	5.761	10.593	5.472	1.839	430	70	58	30.354
energia elettrica	6.163	5.813	10.743	5.591	1.883	451	76	60	30.780
telefono	4.822	4.532	8.291	4.372	1.418	318	40	20	23.813

Tavola 2.81 - Aziende che acquistano mezzi tecnici per classe di superficie totale *(superficie in ettari)*

MEZZI TECNICI TIPO DI FORNITORI	CLASSI DI SUPERFICIE TOTALE								Totale
	Senza terreno agrario	Meno di 1	1 - 2	2 - 5	5 - 10	10 - 20	20 - 50	50 - 100	100 ed oltre	
FERTILIZZANTI	-	8.820	8.070	13.696	6.100	1.839	425	64	28	39.042
altra azienda agricola	-	39	54	80	35	15	2	1	-	226
organismi associativi	-	1.350	1.809	3.687	1.790	443	74	20	7	9.180
altri fornitori	-	7.431	6.207	9.929	4.275	1.381	349	43	21	29.636
ANTIPARASSITARI E DISERBANTI	-	5.771	6.075	10.939	5.256	1.632	373	59	24	30.129
altra azienda agricola	-	17	30	40	17	5	-	1	-	110
organismi associativi	-	1.038	1.539	3.209	1.625	412	65	16	4	7.908
altri fornitori	-	4.716	4.506	7.690	3.614	1.215	308	42	20	22.111
SEMENTI E PIANTE	-	1.385	1.976	4.488	2.675	1.086	273	54	22	11.959
altra azienda agricola	-	27	35	79	47	23	2	1	-	214
organismi associativi	-	149	262	666	447	174	31	14	8	1.751
altri fornitori	-	1.209	1.679	3.743	2.181	889	240	39	14	9.994
BESTIAME	4	336	518	1.257	756	365	108	10	11	3.365
altra azienda agricola	1	25	52	115	79	30	10	1	3	316
organismi associativi	1	4	18	38	21	15	1	-	-	98
altri fornitori	2	307	448	1.104	656	320	97	9	8	2.951
MANGIMI E FORAGGI	14	737	928	2.187	1.387	583	159	15	12	6.022
altra azienda agricola	3	7	8	27	26	12	3	-	-	86
organismi associativi	2	14	29	101	129	53	8	-	1	337
altri fornitori	9	716	891	2.059	1.232	518	148	15	11	5.599
MEDICINALI	6	321	341	805	647	369	108	15	15	2.627
altra azienda agricola	-	1	-	2	2	1	-	-	-	6
organismi associativi	-	15	38	81	46	25	5	1	-	211
altri fornitori	6	305	303	722	599	343	103	14	15	2.410
ATTREZZATURE E MEZZI MECCANICI	1	345	434	1.019	707	341	126	24	15	3.012
altra azienda agricola	-	41	28	100	44	11	3	-	-	227
organismi associativi	-	12	15	63	56	33	8	5	1	193
altri fornitori	1	292	391	856	607	297	115	19	14	2.592
CARBURANTI E LUBRIFICANTI	3	3.238	4.322	9.256	4.877	1.614	377	56	26	23.769
altra azienda agricola	-	5	5	11	4	2	-	1	-	28
organismi associativi	-	216	401	999	601	183	31	8	3	2.442
altri fornitori	3	3.017	3.916	8.246	4.272	1.429	346	47	23	21.299
ALTRI MEZZI TECNICI	-	37	62	92	76	31	6	1	2	307
altra azienda agricola	-	-	1	3	2	1	-	-	-	7
organismi associativi	-	5	8	10	1	3	-	-	-	27
altri fornitori	-	32	53	79	73	27	6	1	2	273

Tavola 2.82 - Aziende che commercializzano i propri prodotti per classe di superficie totale, tipo di prodotto commercializzato e tipo di operazione *(superficie in ettari)*

PRODOTTI OPERAZIONI	CLASSI DI SUPERFICIE TOTALE								Totale
	Senza terreno agrario	Meno di 1	1-2	2-5	5-10	10-20	20-50	50-100	100 ed oltre	
AZIENDE CHE COMMERCIALIZZANO	**16**	**3.399**	**4.940**	**9.935**	**5.193**	**1.725**	**412**	**67**	**45**	**25.732**
Prodotti delle coltivazioni	**-**	**3.241**	**4.755**	**9.442**	**4.858**	**1.596**	**387**	**61**	**30**	**24.370**
vendita diretta al consumo	-	535	868	1.800	891	299	73	13	4	4.483
conferimento ad organismi associativi	-	1.439	2.408	4.957	2.324	603	123	23	7	11.884
conferimento ad associazioni produttori	-	257	443	952	556	144	32	8	1	2.393
vendita ad imprese industriali o commerciali	-	533	834	1.841	1.316	538	121	19	14	5.216
conferimento o vendita ad altri	-	778	1.179	3.200	2.076	829	217	30	14	8.323
Prodotti degli allevamenti	**14**	**103**	**227**	**1.153**	**1.399**	**692**	**175**	**20**	**16**	**3.799**
vendita diretta al consumo	7	43	94	347	345	171	45	5	2	1.059
conferimento ad organismi associativi	-	7	13	91	116	47	10	2	1	287
conferimento ad associazioni produttori	1	2	8	72	86	40	6	1	1	217
vendita ad imprese industriali o commerciali	4	18	46	296	476	228	57	7	8	1.140
conferimento o vendita ad altri	3	35	75	427	509	307	92	7	8	1.463
Prodotti trasformati delle coltivazioni e degli allevamenti	**3**	**216**	**482**	**1.418**	**866**	**329**	**74**	**20**	**8**	**3.416**
vendita diretta al consumo	1	169	362	1.023	558	211	45	16	5	2.390
conferimento ad organismi associativi	-	4	8	34	14	5	-	-	-	65
conferimento ad associazioni produttori	-	1	3	11	20	7	2	-	-	44
vendita ad imprese industriali o commerciali	-	1	4	19	16	7	4	4	2	57
conferimento o vendita ad altri	2	42	105	337	261	104	23	1	1	876
Prodotti forestali	**-**	**1**	**3**	**17**	**20**	**12**	**9**	**4**	**17**	**83**
vendita diretta al consumo	-	1	3	15	17	7	2	2	7	54
conferimento ad organismi associativi	-	-	-	-	-	-	-	-	1	1
conferimento ad associazioni produttori	-	-	-	-	-	-	-	-	-	-
vendita ad imprese industriali o commerciali	-	-	-	-	1	1	2	-	4	8
conferimento o vendita ad altri	-	-	-	2	2	4	5	2	5	20

Tavola 2.83 - Aziende che producono normalmente per la vendita e relativa superficie per classe di superficie agricola utilizzata, forma di conduzione e zona altimetrica *(superficie in ettari)*

CLASSI DI SAU FORME DI CONDUZIONE ZONE ALTIMETRICHE	AZIENDE CHE NON VENDONO			AZIENDE CHE PRODUCONO NORMALMENTE PER LA VENDITA					
				TOTALE			PER UN VALORE DI ALMENO 1.000.000 DI LIRE		
	Aziende	SUPERFICIE		Aziende	SUPERFICIE		Aziende	SUPERFICIE	
		Totale	agricola utilizzata		Totale	agricola utilizzata		Totale	agricola utilizzata
CLASSE DI SAU									
Senza superficie agricola utilizzata	73	874,22	-	37	1.169,30	-	37	1.169,30	-
Meno di 1 ettaro	2.865	2.631,21	1.021,20	12.526	13.103,44	6.352,07	12.483	13.068,67	6.334,32
1-2	445	933,14	568,23	8.677	18.104,83	12.354,38	8.665	18.073,61	12.338,64
2-3	92	338,36	213,37	5.473	16.972,53	13.308,08	5.468	16.959,69	13.296,61
3-5	56	300,36	201,39	5.866	26.858,83	22.598,14	5.865	26.854,13	22.593,69
5-10	17	296,49	110,08	4.528	35.302,66	30.763,32	4.528	35.302,66	30.763,32
10-20	2	71,01	22,43	1.348	20.112,87	17.609,84	1.347	20.091,87	17.598,94
20-30	2	50,00	49,00	236	6.472,40	5.639,73	236	6.472,40	5.639,73
30-50	2	171,70	65,60	91	4.495,20	3.363,04	91	4.495,20	3.363,04
50-100	1	232,00	85,00	57	4.698,38	3.885,62	57	4.698,38	3.885,62
100 ed oltre	6	4.434,92	2.595,82	36	25.547,07	14.468,47	36	25.547,07	14.468,47
FORMA DI CONDUZIONE									
Conduzione diretta del coltivatore	3.536	5.038,14	2.677,47	38.287	139.877,88	113.217,25	38.225	139.773,35	113.156,94
con solo manodopera familiare	*3.376*	*4.823,19*	*2.546,09*	*31.715*	*108.502,80*	*87.378,94*	*31.658*	*108.407,31*	*87.323,26*
con manodopera familiare prevalente	*137*	*179,20*	*112,62*	*5.455*	*24.743,99*	*20.455,92*	*5.450*	*24.734,95*	*20.451,29*
con manodopera extrafamiliare prevalente	*23*	*35,75*	*18,76*	*1.117*	*6.631,09*	*5.382,39*	*1.117*	*6.631,09*	*5.382,39*
Conduzione con salariati e/o compartecipanti (in economia)	23	5.294,27	2.253,89	338	31.463,59	15.788,86	338	31.463,59	15.788,86
Conduzione a colonia parziaria appoderata (mezzadria)	1	0,50	0,46	220	1.434,94	1.295,19	220	1.434,94	1.295,19
Altra forma di conduzione	1	0,50	0,30	30	61,10	41,39	30	61,10	41,39
ZONA ALTIMETRICA									
Montagna	683	5.857,20	3.156,29	3.875	43.353,14	24.460,34	3.869	43.324,75	24.445,11
Collina	2.878	4.476,21	1.775,83	35.000	129.484,37	105.882,35	34.944	129.408,23	105.837,27
Pianura	-	-	-	-	-	-	-	-	-
TOTALE	**3.561**	**10.333,41**	**4.932,12**	**38.875**	**172.837,51**	**130.342,69**	**38.813**	**172.732,98**	**130.282,38**

Tavola 2.84 - Aziende che producono normalmente per la vendita e relativa superficie per numero di giornate di lavoro aziendale e forma giuridica *(superficie in ettari)*

NUMERO DI GIORNATE DI LAVORO AZIENDALE FORME GIURIDICHE	AZIENDE CHE NON VENDONO			AZIENDE CHE PRODUCONO NORMALMENTE PER LA VENDITA					
				TOTALE			PER UN VALORE DI ALMENO 1.000.000 DI LIRE		
	Aziende	SUPERFICIE		Aziende	SUPERFICIE		Aziende	SUPERFICIE	
		Totale	agricola utilizzata		Totale	agricola utilizzata		Totale	agricola utilizzata
NUMERO DI GIORNATE DI LAVORO AZIENDALE									
Meno di 50	2.455	5.690,04	2.631,81	9.790	31.619,76	14.680,57	9.751	31.562,10	14.643,18
50 - 100	726	945,97	491,10	7.554	18.908,81	12.497,50	7.541	18.888,92	12.488,86
100 - 200	303	1.931,63	1.049,05	8.085	31.008,89	23.295,40	8.076	30.983,51	23.282,37
200 - 300	59	1.715,71	723,53	4.953	22.225,95	18.951,70	4.953	22.225,95	18.951,70
300 - 500	16	45,91	32,93	5.286	32.464,48	28.887,16	5.286	32.464,48	28.887,16
500 - 1.000	2	4,15	3,70	2.984	27.482,16	24.455,00	2.983	27.480,56	24.453,75
1.000 - 2.500	-	-	-	180	5.172,51	4.078,57	180	5.172,51	4.078,57
2.500 ed oltre	-	-	-	43	3.954,95	3.496,79	43	3.954,95	3.496,79
FORMA GIURIDICA									
Persona singola	3.547	5.049,81	2.684,93	38.744	145.171,80	117.624,94	38.682	145.067,27	117.564,63
Comunanza o affittanza collettiva	-	-	-	33	149,22	113,83	33	149,22	113,83
Cooperativa	-	-	-	18	2.650,77	2.313,73	18	2.650,77	2.313,73
Societa' per azioni	-	-	-	6	271,19	225,19	6	271,19	225,19
Altro tipo di società	-	-	-	28	1.554,43	1.113,11	28	1.554,43	1.113,11
Ente pubblico	14	5.283,60	2.247,19	46	23.040,10	8.951,89	46	23.040,10	8.951,89
TOTALE	**3.561**	**10.333,41**	**4.932,12**	**38.875**	**172.837,51**	**130.342,69**	**38.813**	**172.732,98**	**130.282,38**

CAPITOLO 3 - DATI PROVINCIALI

Universo CEE

Tavola 3.1 - Aziende e relativa superficie agricola utilizzata per classe di superficie agricola utilizzata e forma di conduzione *(superficie in ettari)* - TOTALE

FORME DI CONDUZIONE	CLASSI DI SUPERFICIE AGRICOLA UTILIZZATA								Totale
	Meno di 1	1 - 2	2 - 5	5 - 10	10 - 20	20 - 50	50 - 100	100 ed oltre	
				AZIENDE					
CONDUZIONE DIRETTA DEL COLTIVATORE	**12.395**	**9.030**	**11.329**	**4.430**	**1.301**	**294**	**36**	**12**	**38.827**
Con solo manodopera familiare	**10.730**	**7.590**	**9.374**	**3.344**	**942**	**205**	**17**	**7**	**32.209**
su terreni in proprietà	10.416	7.153	8.231	2.449	449	77	13	5	28.793
su terreni in affitto	157	101	94	37	10	4	-	-	403
su terreni parte in proprietà e parte in affitto	157	336	1.049	858	483	124	4	2	3.013
Con manodopera familiare prevalente	**1.321**	**1.193**	**1.670**	**962**	**283**	**56**	**7**	**4**	**5.496**
su terreni in proprietà	1.282	1.122	1.512	739	169	31	3	2	4.860
su terreni in affitto	20	11	17	10	12	1	-	-	71
su terreni parte in proprietà e parte in affitto	19	60	141	213	102	24	4	2	565
Con manodopera extrafamiliare prevalente	**344**	**247**	**285**	**124**	**76**	**33**	**12**	**1**	**1.122**
su terreni in proprietà	342	244	281	120	70	29	12	1	1.099
su terreni in affitto	1	2	1	-	1	-	-	-	5
su terreni parte in proprietà e parte in affitto	1	1	3	4	5	4	-	-	18
CONDUZIONE CON SALARIATI E/O COMPARTECIPANTI (IN ECONOMIA)	**58**	**56**	**76**	**45**	**22**	**32**	**22**	**30**	**341**
su terreni in proprietà	57	56	73	41	20	29	14	20	310
su terreni in affitto	1	-	2	4	1	-	4	6	18
su terreni parte in proprietà e parte in affitto	-	-	1	-	1	3	4	4	13
CONDUZIONE A COLONIA PARZIARIA APPODERATA (MEZZADRIA)	**14**	**29**	**76**	**69**	**27**	**5**	**-**	**-**	**220**
su terreni in proprietà	14	24	63	55	16	3	-	-	175
su terreni in affitto	-	4	12	13	11	2	-	-	42
su terreni parte in proprietà e parte in affitto	-	1	1	1	-	-	-	-	3
ALTRA FORMA DI CONDUZIONE	**16**	**7**	**6**	**1**	**-**	**-**	**-**	**-**	**30**
su terreni in proprietà	16	7	5	1	-	-	-	-	29
su terreni in affitto	-	-	1	-	-	-	-	-	1
su terreni parte in proprietà e parte in affitto	-	-	-	-	-	-	-	-	-
TOTALE	**12.483**	**9.122**	**11.487**	**4.545**	**1.350**	**331**	**58**	**42**	**39.418**
su terreni in proprietà	12.127	8.606	10.165	3.405	724	169	42	28	35.266
su terreni in affitto	179	118	127	64	35	7	4	6	540
su terreni parte in proprietà e parte in affitto	177	398	1.195	1.076	591	155	12	8	3.612
				SUPERFICIE AGRICOLA UTILIZZATA					
CONDUZIONE DIRETTA DEL COLTIVATORE	**6.285,96**	**12.796,77**	**35.794,67**	**30.077,92**	**16.934,21**	**8.017,18**	**2.397,28**	**2.556,44**	**114.860,43**
Con solo manodopera familiare	**5.403,21**	**10.751,37**	**29.463,67**	**22.640,20**	**12.325,71**	**5.612,32**	**1.144,89**	**1.602,27**	**88.943,64**
su terreni in proprietà	5.217,68	10.110,31	25.590,52	16.264,13	5.702,43	2.098,38	881,92	1.274,57	67.139,94
su terreni in affitto	85,02	135,35	302,71	265,59	146,19	103,98	-	-	1.038,84
su terreni parte in proprietà e parte in affitto	100,51	505,71	3.570,44	6.110,48	6.477,09	3.409,96	262,97	327,70	20.764,86
Con manodopera familiare prevalente	**706,67**	**1.706,88**	**5.440,29**	**6.587,43**	**3.600,63**	**1.437,81**	**471,94**	**570,67**	**20.522,32**
su terreni in proprietà	683,18	1.603,56	4.864,22	4.976,60	2.142,56	769,50	230,25	270,60	15.540,47
su terreni in affitto	11,29	13,46	56,33	72,24	174,92	22,00	-	-	350,24
su terreni parte in proprietà e parte in affitto	12,20	89,86	519,74	1.538,59	1.283,15	646,31	241,69	300,07	4.631,61
Con manodopera extrafamiliare prevalente	**176,08**	**338,52**	**890,71**	**850,29**	**1.007,87**	**967,05**	**780,45**	**383,50**	**5.394,47**
su terreni in proprietà	174,53	334,27	878,26	820,91	917,45	848,35	780,45	383,50	5.137,72
su terreni in affitto	0,95	2,80	4,50	-	17,00	-	-	-	25,25
su terreni parte in proprietà e parte in affitto	0,60	1,45	7,95	29,38	73,42	118,70	-	-	231,50
CONDUZIONE CON SALARIATI E/O COMPARTECIPANTI (IN ECONOMIA)	**31,00**	**76,61**	**248,02**	**311,09**	**318,60**	**972,34**	**1.573,34**	**14.507,85**	**18.038,85**
su terreni in proprietà	30,94	76,61	236,42	283,36	284,05	884,05	968,17	10.917,76	13.681,36
su terreni in affitto	0,06	-	7,50	27,73	17,75	-	323,20	2.696,84	3.073,08
su terreni parte in proprietà e parte in affitto	-	-	4,10	-	16,80	88,29	281,97	893,25	1.284,41
CONDUZIONE A COLONIA PARZIARIA APPODERATA (MEZZADRIA)	**8,55**	**39,71**	**261,73**	**477,89**	**379,46**	**127,85**	**-**	**-**	**1.295,19**
su terreni in proprietà	8,55	32,45	219,28	374,18	225,75	84,85	-	-	945,06
su terreni in affitto	-	5,78	39,33	94,57	153,71	43,00	-	-	336,39
su terreni parte in proprietà e parte in affitto	-	1,48	3,12	9,14	-	-	-	-	13,74
ALTRA FORMA DI CONDUZIONE	**8,81**	**9,52**	**16,56**	**6,50**	**-**	**-**	**-**	**-**	**41,39**
su terreni in proprietà	8,81	9,52	14,06	6,50	-	-	-	-	38,89
su terreni in affitto	-	-	2,50	-	-	-	-	-	2,50
su terreni parte in proprietà e parte in affitto	-	-	-	-	-	-	-	-	-
TOTALE	**6.334,32**	**12.922,61**	**36.320,98**	**30.873,40**	**17.632,27**	**9.117,37**	**3.970,62**	**17.064,29**	**134.235,86**
su terreni in proprietà	6.123,69	12.166,72	31.802,76	22.725,68	9.272,24	4.685,13	2.860,79	12.846,43	102.483,44
su terreni in affitto	97,32	157,39	412,87	460,13	509,57	168,98	323,20	2.696,84	4.826,30
su terreni parte in proprietà e parte in affitto	113,31	598,50	4.105,35	7.687,59	7.850,46	4.263,26	786,63	1.521,02	26.926,12

Tavola 3.1 segue - **Aziende e relativa superficie agricola utilizzata per classe di superficie agricola utilizzata e forma di conduzione** *(superficie in ettari)* - MONTAGNA

FORME DI CONDUZIONE	CLASSI DI SUPERFICIE AGRICOLA UTILIZZATA								Totale
	Meno di 1	1 - 2	2 - 5	5 - 10	10 - 20	20 - 50	50 - 100	100 ed oltre	
				AZIENDE					
CONDUZIONE DIRETTA DEL COLTIVATORE	**1.205**	**948**	**1.163**	**464**	**181**	**60**	**6**	**8**	**4.035**
Con solo manodopera familiare	**1.080**	**863**	**950**	**328**	**162**	**50**	**5**	**6**	**3.444**
su terreni in proprietà	1.054	822	849	222	39	7	2	4	2.999
su terreni in affitto	18	6	4	1	1	2	-	-	32
su terreni parte in proprietà e parte in affitto	8	35	97	105	122	41	3	2	413
Con manodopera familiare prevalente	**71**	**72**	**198**	**132**	**18**	**10**	**-**	**2**	**503**
su terreni in proprietà	71	67	180	95	8	4	-	1	426
su terreni in affitto	-	-	-	1	-	-	-	-	1
su terreni parte in proprietà e parte in affitto	-	5	18	36	10	6	-	1	76
Con manodopera extrafamiliare prevalente	**54**	**13**	**15**	**4**	**1**	**-**	**1**	**-**	**88**
su terreni in proprietà	54	13	15	4	1	-	1	-	88
su terreni in affitto	-	-	-	-	-	-	-	-	-
su terreni parte in proprietà e parte in affitto	-	-	-	-	-	-	-	-	-
CONDUZIONE CON SALARIATI E/O COMPARTECIPANTI (IN ECONOMIA)	**-**	**-**	**2**	**5**	**2**	**9**	**6**	**20**	**44**
su terreni in proprietà	-	-	2	5	2	6	3	14	32
su terreni in affitto	-	-	-	-	-	-	2	5	7
su terreni parte in proprietà e parte in affitto	-	-	-	-	-	3	1	1	5
CONDUZIONE A COLONIA PARZIARIA APPODERATA (MEZZADRIA)	**-**	**-**	**1**	**1**	**-**	**-**	**-**	**-**	**2**
su terreni in proprietà	-	-	1	-	-	-	-	-	1
su terreni in affitto	-	-	-	-	-	-	-	-	-
su terreni parte in proprietà e parte in affitto	-	-	-	1	-	-	-	-	1
ALTRA FORMA DI CONDUZIONE	-	-	-	-	-	-	-	-	-
su terreni in proprietà	-	-	-	-	-	-	-	-	-
su terreni in affitto	-	-	-	-	-	-	-	-	-
su terreni parte in proprietà e parte in affitto	-	-	-	-	-	-	-	-	-
TOTALE	**1.205**	**948**	**1.166**	**470**	**183**	**69**	**12**	**28**	**4.081**
su terreni in proprietà	1.179	902	1.047	326	50	17	6	19	3.546
su terreni in affitto	18	6	4	2	1	2	2	5	40
su terreni parte in proprietà e parte in affitto	8	40	115	142	132	50	4	4	495
				SUPERFICIE AGRICOLA UTILIZZATA					
CONDUZIONE DIRETTA DEL COLTIVATORE	**577,87**	**1.283,80**	**3.665,58**	**3.109,22**	**2.393,26**	**1.666,33**	**374,03**	**1.586,27**	**14.656,36**
Con solo manodopera familiare	**526,77**	**1.159,60**	**2.921,20**	**2.222,32**	**2.163,02**	**1.419,15**	**315,03**	**1.297,27**	**12.024,36**
su terreni in proprietà	512,38	1.099,88	2.583,10	1.447,37	505,88	165,06	111,56	969,57	7.394,80
su terreni in affitto	9,77	7,50	9,65	6,00	10,00	57,48	-	-	100,40
su terreni parte in proprietà e parte in affitto	4,62	52,22	328,45	768,95	1.647,14	1.196,61	203,47	327,70	4.529,16
Con manodopera familiare prevalente	**31,06**	**107,05**	**702,73**	**858,40**	**217,54**	**247,18**	**-**	**289,00**	**2.452,96**
su terreni in proprietà	31,06	98,45	630,19	605,30	94,41	99,09	-	125,00	1.683,50
su terreni in affitto	-	-	-	6,79	-	-	-	-	6,79
su terreni parte in proprietà e parte in affitto	-	8,60	72,54	246,31	123,13	148,09	-	164,00	762,67
Con manodopera extrafamiliare prevalente	**20,04**	**17,15**	**41,65**	**28,50**	**12,70**	**-**	**59,00**	**-**	**179,04**
su terreni in proprietà	20,04	17,15	41,65	28,50	12,70	-	59,00	-	179,04
su terreni in affitto	-	-	-	-	-	-	-	-	-
su terreni parte in proprietà e parte in affitto	-	-	-	-	-	-	-	-	-
CONDUZIONE CON SALARIATI E/O COMPARTECIPANTI (IN ECONOMIA)	**-**	**-**	**5,32**	**33,34**	**27,43**	**262,10**	**486,70**	**11.947,22**	**12.762,11**
su terreni in proprietà	-	-	5,32	33,34	27,43	173,81	247,00	9.209,13	9.696,03
su terreni in affitto	-	-	-	-	-	-	144,20	2.577,84	2.722,04
su terreni parte in proprietà e parte in affitto	-	-	-	-	-	88,29	95,50	160,25	344,04
CONDUZIONE A COLONIA PARZIARIA APPODERATA (MEZZADRIA)	**-**	**-**	**4,88**	**9,14**	**-**	**-**	**-**	**-**	**14,02**
su terreni in proprietà	-	-	4,88	-	-	-	-	-	4,88
su terreni in affitto	-	-	-	-	-	-	-	-	-
su terreni parte in proprietà e parte in affitto	-	-	-	9,14	-	-	-	-	9,14
ALTRA FORMA DI CONDUZIONE	-	-	-	-	-	-	-	-	-
su terreni in proprietà	-	-	-	-	-	-	-	-	-
su terreni in affitto	-	-	-	-	-	-	-	-	-
su terreni parte in proprietà e parte in affitto	-	-	-	-	-	-	-	-	-
TOTALE	**577,87**	**1.283,80**	**3.675,78**	**3.151,70**	**2.420,69**	**1.928,43**	**860,73**	**13.533,49**	**27.432,49**
su terreni in proprietà	563,48	1.215,48	3.265,14	2.114,51	640,42	437,96	417,56	10.303,70	18.958,25
su terreni in affitto	9,77	7,50	9,65	12,79	10,00	57,48	144,20	2.577,84	2.829,23
su terreni parte in proprietà e parte in affitto	4,62	60,82	400,99	1.024,40	1.770,27	1.432,99	298,97	651,95	5.645,01

Tavola 3.1 segue - **Aziende e relativa superficie agricola utilizzata per classe di superficie agricola utilizzata e forma di conduzione** *(superficie in ettari)* - COLLINA

FORME DI CONDUZIONE	CLASSI DI SUPERFICIE AGRICOLA UTILIZZATA								Totale
	Meno di 1	1 - 2	2 - 5	5 - 10	10 - 20	20 - 50	50 - 100	100 ed oltre	
	AZIENDE								
CONDUZIONE DIRETTA DEL COLTIVATORE	**11.190**	**8.082**	**10.166**	**3.966**	**1.120**	**234**	**30**	**4**	**34.792**
Con solo manodopera familiare	**9.650**	**6.727**	**8.424**	**3.016**	**780**	**155**	**12**	**1**	**28.765**
su terreni in proprietà	9.362	6.331	7.382	2.227	410	70	11	1	25.794
su terreni in affitto	139	95	90	36	9	2	-	-	371
su terreni parte in proprietà e parte in affitto	149	301	952	753	361	83	1	-	2.600
Con manodopera familiare prevalente	**1.250**	**1.121**	**1.472**	**830**	**265**	**46**	**7**	**2**	**4.993**
su terreni in proprietà	1.211	1.055	1.332	644	161	27	3	1	4.434
su terreni in affitto	20	11	17	9	12	1	-	-	70
su terreni parte in proprietà e parte in affitto	19	55	123	177	92	18	4	1	489
Con manodopera extrafamiliare prevalente	**290**	**234**	**270**	**120**	**75**	**33**	**11**	**1**	**1.034**
su terreni in proprietà	288	231	266	116	69	29	11	1	1.011
su terreni in affitto	1	2	1	-	1	-	-	-	5
su terreni parte in proprietà e parte in affitto	1	1	3	4	5	4	-	-	18
CONDUZIONE CON SALARIATI E/O COMPARTECIPANTI (IN ECONOMIA)	**58**	**56**	**74**	**40**	**20**	**23**	**16**	**10**	**297**
su terreni in proprietà	57	56	71	36	18	23	11	6	278
su terreni in affitto	1	-	2	4	1	-	2	1	11
su terreni parte in proprietà e parte in affitto	-	-	1	-	1	-	3	3	8
CONDUZIONE A COLONIA PARZIARIA APPODERATA (MEZZADRIA)	**14**	**29**	**75**	**68**	**27**	**5**	**-**	**-**	**218**
su terreni in proprietà	14	24	62	55	16	3	-	-	174
su terreni in affitto	-	4	12	13	11	2	-	-	42
su terreni parte in proprietà e parte in affitto	-	1	1	-	-	-	-	-	2
ALTRA FORMA DI CONDUZIONE	**16**	**7**	**6**	**1**	**-**	**-**	**-**	**-**	**30**
su terreni in proprietà	16	7	5	1	-	-	-	-	29
su terreni in affitto	-	-	1	-	-	-	-	-	1
su terreni parte in proprietà e parte in affitto	-	-	-	-	-	-	-	-	-
TOTALE	**11.278**	**8.174**	**10.321**	**4.075**	**1.167**	**262**	**46**	**14**	**35.337**
su terreni in proprietà	10.948	7.704	9.118	3.079	674	152	36	9	31.720
su terreni in affitto	161	112	123	62	34	5	2	1	500
su terreni parte in proprietà e parte in affitto	169	358	1.080	934	459	105	8	4	3.117
	SUPERFICIE AGRICOLA UTILIZZATA								
CONDUZIONE DIRETTA DEL COLTIVATORE	**5.708,09**	**11.512,97**	**32.129,09**	**26.968,70**	**14.540,95**	**6.350,85**	**2.023,25**	**970,17**	**100.204,07**
Con solo manodopera familiare	**4.876,44**	**9.591,77**	**26.542,47**	**20.417,88**	**10.162,69**	**4.193,17**	**829,86**	**305,00**	**76.919,28**
su terreni in proprietà	4.705,30	9.010,43	23.007,42	14.816,76	5.196,55	1.933,32	770,36	305,00	59.745,14
su terreni in affitto	75,25	127,85	293,06	259,59	136,19	46,50	-	-	938,44
su terreni parte in proprietà e parte in affitto	95,89	453,49	3.241,99	5.341,53	4.829,95	2.213,35	59,50	-	16.235,70
Con manodopera familiare prevalente	**675,61**	**1.599,83**	**4.737,56**	**5.729,03**	**3.383,09**	**1.190,63**	**471,94**	**281,67**	**18.069,36**
su terreni in proprietà	652,12	1.505,11	4.234,03	4.371,30	2.048,15	670,41	230,25	145,60	13.856,97
su terreni in affitto	11,29	13,46	56,33	65,45	174,92	22,00	-	-	343,45
su terreni parte in proprietà e parte in affitto	12,20	81,26	447,20	1.292,28	1.160,02	498,22	241,69	136,07	3.868,94
Con manodopera extrafamiliare prevalente	**156,04**	**321,37**	**849,06**	**821,79**	**995,17**	**967,05**	**721,45**	**383,50**	**5.215,43**
su terreni in proprietà	154,49	317,12	836,61	792,41	904,75	848,35	721,45	383,50	4.958,68
su terreni in affitto	0,95	2,80	4,50	-	17,00	-	-	-	25,25
su terreni parte in proprietà e parte in affitto	0,60	1,45	7,95	29,38	73,42	118,70	-	-	231,50
CONDUZIONE CON SALARIATI E/O COMPARTECIPANTI (IN ECONOMIA)	**31,00**	**76,61**	**242,70**	**277,75**	**291,17**	**710,24**	**1.086,64**	**2.560,63**	**5.276,74**
su terreni in proprietà	30,94	76,61	231,10	250,02	256,62	710,24	721,17	1.708,63	3.985,33
su terreni in affitto	0,06	-	7,50	27,73	17,75	-	179,00	119,00	351,04
su terreni parte in proprietà e parte in affitto	-	-	4,10	-	16,80	-	186,47	733,00	940,37
CONDUZIONE A COLONIA PARZIARIA APPODERATA (MEZZADRIA)	**8,55**	**39,71**	**256,85**	**468,75**	**379,46**	**127,85**	**-**	**-**	**1.281,17**
su terreni in proprietà	8,55	32,45	214,40	374,18	225,75	84,85	-	-	940,18
su terreni in affitto	-	5,78	39,33	94,57	153,71	43,00	-	-	336,39
su terreni parte in proprietà e parte in affitto	-	1,48	3,12	-	-	-	-	-	4,60
ALTRA FORMA DI CONDUZIONE	**8,81**	**9,52**	**16,56**	**6,50**	**-**	**-**	**-**	**-**	**41,39**
su terreni in proprietà	8,81	9,52	14,06	6,50	-	-	-	-	38,89
su terreni in affitto	-	-	2,50	-	-	-	-	-	2,50
su terreni parte in proprietà e parte in affitto	-	-	-	-	-	-	-	-	-
TOTALE	**5.756,45**	**11.638,81**	**32.645,20**	**27.721,70**	**15.211,58**	**7.188,94**	**3.109,89**	**3.530,80**	**106.803,37**
su terreni in proprietà	5.560,21	10.951,24	28.537,62	20.611,17	8.631,82	4.247,17	2.443,23	2.542,73	83.525,19
su terreni in affitto	87,55	149,89	403,22	447,34	499,57	111,50	179,00	119,00	1.997,07
su terreni parte in proprietà e parte in affitto	108,69	537,68	3.704,36	6.663,19	6.080,19	2.830,27	487,66	869,07	21.281,11

Tavola 3.2 - Aziende e relativa superficie per forma di utilizzazione dei terreni, classe di superficie totale, classe di superficie agricola utilizzata e zona altimetrica *(superficie in ettari)*

CLASSI DI SUPERFICIE TOTALE CLASSI DI SAU ZONE ALTIMETRICHE	SUPERFICIE AGRICOLA UTILIZZATA				Pioppete	Boschi	Altra superficie	Superficie totale
	Seminativi	Coltivazioni permanenti	Prati permanenti e pascoli	Totale				
				AZIENDE				
CLASSE DI SUPERFICIE TOTALE								
Meno di 1 ettaro	3.909	7.428	90	8.145	2	790	5.387	8.148
1 - 2	5.396	7.697	274	8.283	31	2.063	6.643	8.285
2 - 3	4.662	5.991	394	6.344	27	2.322	5.504	6.346
3 - 5	6.261	7.456	733	7.852	44	3.531	7.165	7.852
5 - 10	5.531	5.906	809	6.309	55	3.058	5.980	6.309
10 - 20	1.766	1.711	326	1.899	14	945	1.818	1.900
20 - 30	287	266	63	314	2	163	297	314
30 - 50	123	107	31	134	2	79	131	134
50 - 100	62	61	16	76	1	42	70	76
100 ed oltre	30	20	44	62	-	44	54	62
CLASSE DI SAU								
Meno di 1 ettaro	6.588	11.430	240	12.483	27	2.911	9.570	12.491
1 - 2	6.496	8.525	523	9.122	43	2.922	7.476	9.122
2 - 3	4.350	5.252	492	5.565	16	2.087	4.741	5.565
3 - 5	4.877	5.597	665	5.922	48	2.445	5.318	5.922
5 - 10	4.076	4.274	544	4.545	35	1.879	4.263	4.545
10 - 20	1.262	1.236	209	1.350	5	580	1.278	1.350
20 - 30	221	197	45	238	1	106	223	238
30 - 50	82	72	20	93	2	52	91	93
50 - 100	52	45	11	58	1	26	53	58
100 ed oltre	23	15	31	42	-	29	36	42
ZONA ALTIMETRICA								
Montagna	3.457	3.017	1.347	4.081	10	2.339	3.392	4.084
Collina	24.570	33.626	1.433	35.337	168	10.698	29.657	35.342
Pianura	-	-	-	-	-	-	-	-
TOTALE	**28.027**	**36.643**	**2.780**	**39.418**	**178**	**13.037**	**33.049**	**39.426**
				SUPERFICIE INVESTITA				
CLASSE DI SUPERFICIE TOTALE								
Meno di 1 ettaro	854,29	2.729,35	20,33	3.603,97	0,54	122,53	620,63	4.347,67
1 - 2	2.808,15	6.131,13	146,03	9.085,31	8,76	547,65	1.827,03	11.468,75
2 - 3	4.065,41	7.105,48	303,72	11.474,61	8,36	857,94	2.557,99	14.898,90
3 - 5	9.377,16	12.503,62	792,71	22.673,49	17,53	1.810,62	4.818,18	29.319,82
5 - 10	17.790,10	15.120,41	1.452,16	34.362,67	54,79	2.283,03	5.297,58	41.998,07
10 - 20	13.378,47	6.134,44	1.210,87	20.723,78	35,18	1.257,69	2.450,03	24.466,68
20 - 30	4.250,46	1.585,47	500,27	6.336,20	2,82	364,32	687,25	7.390,59
30 - 50	2.782,16	994,81	264,43	4.041,40	3,00	360,43	408,25	4.813,08
50 - 100	2.267,39	1.352,19	422,36	4.041,94	4,50	610,65	543,99	5.201,08
100 ed oltre	4.193,86	880,03	12.818,60	17.892,49	-	11.609,88	5.074,13	34.576,50
CLASSE DI SAU								
Meno di 1 ettaro	1.662,23	4.602,80	69,29	6.334,32	23,33	1.223,02	5.507,72	13.088,39
1 - 2	4.524,26	8.031,48	366,87	12.922,61	21,31	1.387,36	4.706,69	19.037,97
2 - 3	5.258,28	7.739,30	523,87	13.521,45	9,40	1.300,42	2.479,62	17.310,89
3 - 5	9.887,03	11.905,19	1.007,31	22.799,53	26,14	1.637,33	2.696,19	27.159,19
5 - 10	16.549,56	13.083,47	1.240,37	30.873,40	41,85	1.738,39	2.945,51	35.599,15
10 - 20	11.702,50	4.958,47	971,30	17.632,27	3,63	1.128,59	1.419,39	20.183,88
20 - 30	3.913,92	1.288,82	485,99	5.688,73	2,32	411,12	420,23	6.522,40
30 - 50	2.230,54	904,48	293,62	3.428,64	3,00	958,71	276,55	4.666,90
50 - 100	2.262,39	1.171,17	537,06	3.970,62	4,50	643,43	311,83	4.930,38
100 ed oltre	3.776,74	851,75	12.435,80	17.064,29	-	9.396,37	3.521,33	29.981,99
ZONA ALTIMETRICA								
Montagna	10.640,37	1.612,63	15.179,49	27.432,49	8,38	12.214,99	8.557,45	48.213,31
Collina	51.127,08	52.924,30	2.751,99	106.803,37	127,10	7.609,75	15.727,61	130.267,83
Pianura	-	-	-	-	-	-	-	-
TOTALE	**61.767,45**	**54.536,93**	**17.931,48**	**134.235,86**	**135,48**	**19.824,74**	**24.285,06**	**178.481,14**

Tavola 3.3 - Aziende con seminativi e relativa superficie investita secondo le principali coltivazioni praticate per classe di superficie agricola utilizzata *(superficie in ettari)*

COLTIVAZIONI	CLASSI DI SUPERFICIE AGRICOLA UTILIZZATA								Totale
	Meno di 1	1 - 2	2 - 5	5 - 10	10 - 20	20 - 50	50 - 100	100 ed oltre	
				AZIENDE					
SEMINATIVI	**4.304**	**5.439**	**8.312**	**3.875**	**1.247**	**302**	**49**	**23**	**23.551**
Cereali	**2.290**	**3.700**	**6.580**	**3.432**	**1.179**	**290**	**42**	**20**	**17.533**
Frumento tenero	705	1.202	2.319	1.203	297	52	6	5	5.789
Frumento duro	884	1.732	3.817	2.502	1.010	257	37	19	10.258
Orzo	255	666	1.943	1.472	613	158	15	9	5.131
Granoturco	708	1.203	2.221	1.256	346	63	7	4	5.808
Riso	-	-	-	-	-	-	-	-	-
Legumi secchi	**91**	**179**	**343**	**256**	**146**	**41**	**9**	**2**	**1.067**
Per foraggio	41	68	160	124	47	9	3	-	452
Patata	**733**	**862**	**924**	**323**	**140**	**41**	**5**	**3**	**3.031**
Barbabietola da zucchero	**21**	**31**	**114**	**105**	**56**	**20**	**8**	**1**	**356**
Piante industriali	**100**	**227**	**679**	**612**	**239**	**40**	**13**	**5**	**1.915**
Tabacco	90	196	593	492	159	19	5	-	1.554
Piante da semi oleosi	6	23	87	142	100	24	7	5	394
Girasole	6	22	85	141	97	23	7	3	384
Soia	-	-	1	-	-	-	-	-	1
Ortive	**899**	**997**	**1.679**	**809**	**259**	**66**	**12**	**4**	**4.725**
In piena aria	*894*	*995*	*1.674*	*806*	*259*	*66*	*12*	*4*	*4.710*
In coltivazioni di pieno campo	775	892	1.581	779	258	65	12	4	4.366
Legumi freschi	391	433	493	135	34	9	2	-	1.497
Carciofo	102	95	189	72	20	10	3	-	491
Fragola	12	21	47	15	3	-	-	-	98
Pomodoro da mensa	320	306	441	157	53	11	2	1	1.291
Pomodoro da industria	44	102	334	262	55	8	3	-	808
In orti stabili o industriali	128	127	132	41	1	1	-	-	430
Protette	*33*	*47*	*75*	*19*	*2*	*2*	-	-	*178*
In serra	31	37	60	15	1	2	-	-	146
Fiori e piante ornamentali	**24**	**24**	**37**	**11**	**3**	**3**	-	-	**102**
In piena aria	18	18	21	7	1	2	-	-	67
Protette	11	12	23	8	2	2	-	-	58
Foraggere avvicendate	**981**	**1.754**	**3.306**	**2.003**	**754**	**186**	**21**	**17**	**9.022**
				SUPERFICIE INVESTITA					
SEMINATIVI	**1.443,84**	**4.304,97**	**14.811,47**	**16.405,44**	**11.664,37**	**6.136,28**	**2.261,55**	**3.776,52**	**60.804,44**
Cereali	**729,63**	**2.418,82**	**8.848,19**	**10.185,26**	**7.695,98**	**4.209,75**	**1.262,68**	**2.006,40**	**37.356,71**
Frumento tenero	204,71	572,72	1.736,47	1.406,47	627,71	160,87	95,35	124,20	4.928,50
Frumento duro	307,04	1.150,96	4.593,69	5.940,08	5.078,44	3.025,56	901,85	1.408,20	22.405,82
Orzo	65,49	231,31	976,77	1.187,82	881,96	433,67	84,20	197,00	4.058,22
Granoturco	111,41	281,28	784,55	594,17	272,61	117,44	79,98	59,00	2.300,44
Riso	-	-	-	-	-	-	-	-	-
Legumi secchi	**13,49**	**42,04**	**130,49**	**208,18**	**164,71**	**122,02**	**126,50**	**20,05**	**827,48**
Per foraggio	7,82	21,55	83,96	118,64	82,92	32,50	29,50	-	376,89
Patata	**70,56**	**114,56**	**162,25**	**73,76**	**45,14**	**11,98**	**6,74**	**0,52**	**485,51**
Barbabietola da zucchero	**5,95**	**16,35**	**87,46**	**141,15**	**136,55**	**91,70**	**82,00**	**6,00**	**567,16**
Piante industriali	**28,64**	**88,82**	**401,71**	**586,01**	**394,06**	**132,07**	**262,07**	**193,00**	**2.086,38**
Tabacco	25,56	70,72	311,07	338,95	151,09	16,45	121,17	-	1.035,01
Piante da semi oleosi	2,91	17,26	88,99	245,46	242,97	115,62	90,90	193,00	997,11
Girasole	2,91	17,01	87,39	244,96	213,87	105,62	90,90	167,00	929,66
Soia	-	-	1,50	-	-	-	-	-	1,50
Ortive	**190,09**	**306,59**	**704,46**	**493,17**	**154,19**	**66,27**	**18,62**	**1,45**	**1.934,84**
In piena aria	*185,60*	*300,28*	*692,71*	*489,08*	*153,84*	*65,99*	*18,62*	*1,45*	*1.907,57*
In coltivazioni di pieno campo	150,77	240,74	603,56	453,61	153,34	65,59	18,62	1,45	1.687,68
Legumi freschi	36,77	62,63	95,69	40,57	12,57	6,83	0,50	-	255,56
Carciofo	10,85	13,13	54,79	34,59	14,17	19,59	2,20	-	149,32
Fragola	0,61	2,59	6,98	5,03	0,80	-	-	-	16,01
Pomodoro da mensa	32,69	46,51	98,67	45,50	14,20	11,63	0,62	0,20	250,02
Pomodoro da industria	8,72	25,88	149,40	181,89	55,82	8,19	5,50	-	435,40
In orti stabili o industriali	34,83	59,54	89,15	35,47	0,50	0,40	-	-	219,89
Protette	*4,49*	*6,31*	*11,75*	*4,09*	*0,35*	*0,28*	-	-	*27,27*
In serra	4,11	5,65	8,85	2,68	0,20	0,28	-	-	21,77
Fiori e piante ornamentali	**4,09**	**6,98**	**5,71**	**6,20**	**0,57**	**1,25**	-	-	**24,80**
In piena aria	2,26	3,77	2,17	3,25	0,03	1,05	-	-	12,53
Protette	1,83	3,21	3,54	2,95	0,54	0,20	-	-	12,27
Foraggere avvicendate	**268,38**	**873,56**	**3.317,73**	**3.980,24**	**2.752,99**	**1.294,64**	**410,59**	**1.214,50**	**14.112,63**

Tavola 3.4 - Aziende con coltivazioni permanenti e relativa superficie investita secondo le principali coltivazioni praticate per classe di superficie agricola utilizzata *(superficie in ettari)*

COLTIVAZIONI	CLASSI DI SUPERFICIE AGRICOLA UTILIZZATA								Totale
	Meno di 1	1 - 2	2 - 5	5 - 10	10 - 20	20 - 50	50 - 100	100 ed oltre	
				AZIENDE					
COLTIVAZIONI LEGNOSE AGRARIE	**11.430**	**8.525**	**10.848**	**4.274**	**1.236**	**269**	**45**	**15**	**36.642**
Vite	**6.057**	**6.142**	**8.996**	**3.751**	**1.077**	**222**	**39**	**8**	**26.292**
per la produzione di:									
vini a denominazione di origine (DOC e DOCG)	165	390	1.046	580	134	35	15	4	2.369
altri (compresi vini da tavola a indicazione geografica)	5.259	5.554	8.282	3.532	1.009	201	30	7	23.874
uva da tavola	1.304	1.522	2.425	766	126	26	8	1	6.178
Olive per la produzione di olio	**9.536**	**7.599**	**9.882**	**3.936**	**1.137**	**245**	**38**	**11**	**32.384**
Da tavola	170	168	271	140	42	5	1	2	799
Per olio	9.403	7.513	9.759	3.892	1.125	245	38	9	31.984
Agrumi	**51**	**40**	**20**	**13**	**4**	**4**	**2**	**-**	**134**
Arancio	51	40	20	12	4	4	2	-	133
Limone	2	-	1	3	-	-	-	-	6
Fruttiferi	**1.490**	**1.573**	**2.595**	**1.136**	**286**	**81**	**21**	**5**	**7.187**
Frutta fresca di origine temperata	*1.380*	*1.427*	*2.320*	*993*	*255*	*70*	*19*	*5*	*6.469*
Melo	655	480	606	232	80	27	8	3	2.091
Pero	277	255	292	112	38	19	3	2	998
Pesco	786	916	1.548	690	174	49	14	3	4.180
Frutta fresca di origine sub-tropicale	*46*	*65*	*203*	*148*	*38*	*12*	*1*	*1*	*514*
Actinidia (kiwi)	35	61	194	142	38	11	1	1	483
Frutta a guscio	*194*	*176*	*243*	*118*	*30*	*15*	*5*	-	*781*
Mandorlo	49	40	44	26	7	4	1	-	171
Nocciolo	17	20	25	15	3	2	-	-	82
Vivai	**8**	**30**	**64**	**27**	**9**	**1**	-	-	**139**
CASTAGNETI DA FRUTTO	**1**	-	**4**	**3**	**1**	**1**	-	-	**10**
				SUPERFICIE INVESTITA					
COLTIVAZIONI LEGNOSE AGRARIE	**4.602,70**	**8.031,48**	**19.639,14**	**13.078,22**	**4.951,47**	**2.182,05**	**1.171,17**	**851,75**	**54.507,98**
Vite	**1.678,98**	**3.683,12**	**11.238,18**	**7.974,83**	**2.841,67**	**1.152,70**	**620,79**	**586,30**	**29.776,57**
per la produzione di:									
vini a denominazione di origine (DOC e DOCG)	48,82	229,47	1.271,70	1.236,52	567,92	258,16	353,46	140,00	4.106,05
altri (compresi vini da tavola a indicazione geografica)	1.221,59	2.489,73	7.224,35	5.252,70	1.881,69	787,25	185,70	406,30	19.449,31
uva da tavola	400,62	945,89	2.664,84	1.418,00	381,28	93,39	81,63	40,00	6.025,65
Olive per la produzione di olio	**2.628,84**	**3.739,37**	**6.616,58**	**3.889,69**	**1.560,04**	**691,29**	**228,11**	**242,73**	**19.596,65**
Da tavola	41,93	68,11	148,94	129,99	34,75	9,85	1,00	33,05	467,62
Per olio	2.586,91	3.671,26	6.467,64	3.759,70	1.525,29	681,44	227,11	209,68	19.129,03
Agrumi	**5,26**	**5,59**	**5,51**	**6,31**	**17,60**	**105,50**	**145,00**	-	**290,77**
Arancio	5,22	5,59	5,30	6,11	17,60	105,50	145,00	-	290,32
Limone	0,04	-	0,16	0,17	-	-	-	-	0,37
Fruttiferi	**281,36**	**572,22**	**1.650,57**	**1.147,06**	**489,22**	**228,16**	**177,27**	**22,72**	**4.568,58**
Frutta fresca di origine temperata	*243,89*	*495,78*	*1.409,71*	*956,11*	*403,72*	*171,17*	*117,27*	*22,57*	*3.820,22*
Melo	41,74	51,16	105,17	65,92	34,07	16,25	8,35	0,55	323,21
Pero	13,63	20,90	38,16	20,46	6,96	8,67	18,60	0,45	127,83
Pesco	117,68	286,65	857,75	576,46	255,36	85,91	51,77	20,65	2.252,23
Frutta fresca di origine sub-tropicale	*8,75*	*24,47*	*128,15*	*120,65*	*61,10*	*34,33*	*50,00*	*0,15*	*427,60*
Actinidia (kiwi)	7,26	24,20	123,99	118,70	61,10	31,50	50,00	0,15	416,90
Frutta a guscio	*28,72*	*51,97*	*112,71*	*70,30*	*24,40*	*22,66*	*10,00*	-	*320,76*
Mandorlo	2,65	5,53	7,26	8,04	2,39	5,75	0,10	-	31,72
Nocciolo	2,59	6,72	8,95	12,05	0,22	3,30	-	-	33,83
Vivai	**1,61**	**12,05**	**49,18**	**26,31**	**36,69**	**4,00**	-	-	**129,84**
CASTAGNETI DA FRUTTO	**0,10**	-	**5,35**	**5,25**	**7,00**	**11,25**	-	-	**28,95**

Tavola 3.5 - Aziende con allevamenti per specie di bestiame e classe di superficie totale *(superficie in ettari)*

CLASSI DI SUPERFICIE TOTALE	BOVINI E BUFALINI			Suini	Ovini	Caprini	Equini	Allevamenti avicoli	Conigli
	Totale	Bovini	Bufalini						
				AZIENDE					
Senza terreno agrario	1	1	-	2	6	2	-	8	2
Meno di 1 ettaro	19	19	-	348	192	46	16	1.620	723
1 - 2	78	78	-	856	553	94	52	2.528	1.213
2 - 3	160	160	-	1.091	712	121	76	2.521	1.258
3 - 5	530	530	-	1.947	1.203	224	143	3.688	1.844
5 - 10	1.165	1.165	1	2.365	1.414	331	121	3.492	1.758
10 - 20	608	607	1	957	567	123	51	1.171	594
20 - 30	114	114	-	150	89	25	16	168	78
30 - 50	46	46	-	65	52	12	6	62	34
50 - 100	11	11	-	19	15	2	1	17	5
100 ed oltre	9	9	-	7	9	2	4	9	3
TOTALE	**2.741**	**2.740**	**2**	**7.807**	**4.812**	**982**	**486**	**15.284**	**7.512**
				CAPI					
Senza terreno agrario	5	5	-	3.465	1.170	50	-	82.045	2.020
Meno di 1 ettaro	43	43	-	916	1.040	146	19	68.589	7.889
1 - 2	244	244	-	1.400	3.336	289	62	58.679	21.231
2 - 3	483	483	-	2.966	4.501	394	83	94.182	18.696
3 - 5	2.118	2.118	-	4.281	8.308	849	163	166.886	34.723
5 - 10	7.036	7.032	4	11.233	13.561	1.387	188	265.214	64.659
10 - 20	6.811	6.810	1	5.352	8.501	934	74	208.983	27.093
20 - 30	1.925	1.925	-	2.996	2.185	252	37	7.265	2.811
30 - 50	1.435	1.435	-	2.178	1.662	83	9	11.116	905
50 - 100	430	430	-	3.889	3.827	30	1	19.025	107
100 ed oltre	1.479	1.479	-	456	2.851	15	61	63.818	7.980
TOTALE	**22.009**	**22.004**	**5**	**39.132**	**50.942**	**4.429**	**697**	**1.045.802**	**188.114**

Tavola 3.6 - Aziende che utilizzano mezzi meccanici aziendali ed extraziendali di uso agricolo per tipo di mezzo utilizzato

MEZZI MECCANICI	Totale aziende	DI PROPRIETA' SOLO DELL'AZIENDA			In comproprietà	FORNITI DA		
		Aziende	NUMERO MEZZI			Altre aziende agricole	Organismi associativi	Imprese di esercizio e noleggio
			Totale	Utilizzati in azienda				
TRATTRICI (classi di potenza):								
meno di 25 kw (34 Cv)	6.595	5.406	5.630	5.583	174	726	4	344
25 Kw (34 Cv) - 40 Kw (54 Cv)	16.610	9.572	11.054	10.970	675	5.111	31	1.432
40 Kw (54 Cv) - 60 Kw (82 Cv)	14.424	7.028	8.766	8.671	506	5.315	24	1.708
60 Kw (82 Cv) - 80 Kw (109 Cv)	1.777	840	981	976	58	749	4	139
80 Kw (109 Cv) ed oltre	383	137	168	164	17	56	6	174
TOTALE	33.962	18.860	26.599	26.364	1.245	11.793	69	3.766
MOTOCOLTIVATORI	23.122	17.534	22.364	22.102	594	4.168	20	1.107
APPARECCHI PER L'IRRORAZIONE E LA LOTTA ANTIPARASSITARIA	16.458	12.292	12.741	12.604	617	2.724	16	937
MACCHINE PER LA CONCIMAZIONE	5.885	4.075	4.142	4.091	270	1.339	12	241
MIETITREBBIATRICI	13.405	181	217	187	88	4.232	52	8.884
MACCHINE PER LA RACCOLTA:								
meccanizzata della patata	4	4	20	2	-	-	-	-
meccanizzata della barbabietola da zucchero	168	10	12	11	1	53	2	103
MACCHINE PER LA RACCOLTA DI:								
ortive	5	3	3	2	-	-	-	2
uva	65	50	52	51	5	8	-	2
frutta	3	2	2	2	-	-	-	1
RACCOGLITRICI - TRINCIATRICI	501	365	387	367	22	68	1	47
RACCOGLITRICI PRESSATRICI DI FORAGGIO	4.069	1.470	1.522	1.484	137	1.271	6	1.216
AUTOMEZZI PER TRASPORTO MERCI (Autocarri e Motocarri)	5.013	4.079	4.741	4.672	140	515	4	309
ALTRI	2.857	2.401	-	-	95	268	1	178

Tavola 3.7 - Aziende e relativo numero di giornate di lavoro aziendale per numero di giornate di lavoro, classe di superficie totale e classe di superficie agricola utilizzata *(superficie in ettari)*

CLASSI DI SUPERFICIE TOTALE CLASSI DI SAU	GIORNATE DI LAVORO DELLA MANODOPERA AZIENDALE							Totale
	Meno di 50	50 - 100	100 - 200	200 - 300	300 - 500	500 - 1.000	1.000 ed oltre	
				AZIENDE				
CLASSE DI SUPERFICIE TOTALE								
Senza terreno agrario	3	2	1	1	6	7	2	22
Meno di 1 ettaro	4.986	2.015	848	187	95	17	-	8.148
1 - 2	2.273	2.468	2.375	766	346	56	1	8.285
2 - 3	1.143	1.296	1.816	1.155	759	176	1	6.346
3 - 5	1.022	1.184	1.854	1.487	1.665	624	16	7.852
5 - 10	497	591	1.053	1.056	1.740	1.324	48	6.309
10 - 20	78	102	207	286	568	591	68	1.900
20 - 30	12	18	28	29	78	109	40	314
30 - 50	10	6	13	12	29	50	14	134
50 - 100	5	4	5	9	10	23	20	76
100 ed oltre	22	3	8	4	3	9	13	62
CLASSE DI SAU								
Senza superficie agricola utilizzata	5	3	2	3	8	7	2	30
Meno di 1 ettaro	7.126	3.349	1.525	316	141	26	-	12.483
1 - 2	1.767	2.605	2.980	1.127	548	94	1	9.122
2 - 3	567	829	1.677	1.274	966	250	2	5.565
3 - 5	379	571	1.275	1.272	1.679	726	20	5.922
5 - 10	157	269	601	766	1.442	1.257	53	4.545
10 - 20	24	52	111	194	423	475	71	1.350
20 - 30	6	7	16	21	65	93	30	238
30 - 50	9	-	9	10	17	33	15	93
50 - 100	-	2	6	5	7	20	18	58
100 ed oltre	11	2	6	4	3	5	11	42
TOTALE	**10.051**	**7.689**	**8.208**	**4.992**	**5.299**	**2.986**	**223**	**39.448**
				GIORNATE DI LAVORO DELLA MANODOPERA AZIENDALE				
CLASSE DI SUPERFICIE TOTALE								
Senza terreno agrario	55	165	180	290	2.210	4.530	2.619	10.049
Meno di 1 ettaro	118.762	128.666	107.767	41.786	33.587	10.155	-	440.723
1 - 2	60.485	168.598	313.902	173.880	123.829	32.432	1.150	874.276
2 - 3	30.677	90.680	252.522	268.799	272.605	105.156	1.100	1.021.539
3 - 5	27.040	82.824	260.435	352.977	624.441	368.901	17.733	1.734.351
5 - 10	12.935	41.151	149.775	253.292	662.875	832.804	54.611	2.007.443
10 - 20	2.044	7.246	30.021	70.237	215.638	394.508	83.477	803.171
20 - 30	186	1.355	3.872	7.347	29.920	74.988	54.739	172.407
30 - 50	213	430	1.853	2.765	10.953	33.732	19.161	69.107
50 - 100	115	287	730	2.020	3.831	15.809	45.306	68.098
100 ed oltre	425	208	1.225	1.036	1.157	6.092	36.715	46.858
CLASSE DI SAU								
Senza superficie agricola utilizzata	75	225	332	819	3.040	4.530	2.619	11.640
Meno di 1 ettaro	173.549	216.194	193.354	70.739	49.751	14.995	-	718.582
1 - 2	48.077	182.292	397.857	258.064	195.530	55.539	1.150	1.138.509
2 - 3	16.016	59.137	237.933	296.665	350.126	148.172	2.100	1.110.149
3 - 5	9.869	40.259	182.913	305.468	633.865	430.378	22.363	1.625.115
5 - 10	4.121	18.753	88.227	185.277	553.047	800.211	60.604	1.710.240
10 - 20	705	3.877	16.358	47.894	160.223	321.630	96.199	646.886
20 - 30	115	580	2.325	5.067	24.886	63.475	38.127	134.575
30 - 50	195	-	1.208	2.310	6.620	22.891	20.565	53.789
50 - 100	-	155	860	1.090	2.801	13.820	43.090	61.816
100 ed oltre	215	138	915	1.036	1.157	3.466	29.794	36.721
TOTALE	**252.937**	**521.610**	**1.122.282**	**1.174.429**	**1.981.046**	**1.879.107**	**316.611**	**7.248.022**

Tavola 3.8 - Aziende per categoria di manodopera aziendale, classe di superficie totale e classe di superficie agricola utilizzata *(superficie in ettari).*

CLASSI DI SUPERFICIE TOTALE CLASSI DI SAU	FAMILIARI E PARENTI DEL CONDUTTORE						ALTRA MANODOPERA AZIENDALE				Totale generale
	Conduttore	ALTRI FAMILIARI DEL CONDUTTORE			Parenti del conduttore	Totale	Operai a tempo indeterminato	Operai a tempo determinato	Coloni impropri e assimilati	Totale	
		Coniuge	che lavorano in azienda	che non lavorano in azienda							
TOTALE											
CLASSE DI SUPERFICIE TOTALE											
Senza terreno agrario	20	12	2	6	3	20	3	3	-	5	22
Meno di 1 ettaro	8.144	5.959	728	3.140	679	8.144	8	1.070	41	1.116	8.148
1 - 2	8.281	6.320	1.218	3.048	802	8.281	2	1.238	57	1.295	8.285
2 - 3	6.343	5.056	1.275	2.327	669	6.343	11	948	30	984	6.346
3 - 5	7.848	6.358	1.948	2.909	884	7.848	14	1.292	48	1.350	7.852
5 - 10	6.299	5.363	2.275	2.507	782	6.299	21	1.430	49	1.493	6.309
10 - 20	1.892	1.605	816	820	302	1.892	17	491	25	520	1.900
20 - 30	306	252	148	135	44	306	10	95	5	106	314
30 - 50	129	107	52	58	19	129	5	51	4	52	134
50 - 100	59	40	15	25	9	59	21	39	4	50	76
100 ed oltre	22	13	6	11	4	22	27	34	3	52	62
CLASSE DI SAU											
Senza superficie agricola utilizzata	26	15	3	9	4	26	3	5	-	7	30
Meno di 1 ettaro	12.478	8.912	1.162	4.483	1.072	12.478	10	1.662	70	1.739	12.483
1 - 2	9.115	7.137	1.571	3.335	975	9.115	8	1.445	53	1.501	9.122
2 - 3	5.561	4.580	1.306	2.157	586	5.561	10	863	26	897	5.565
3 - 5	5.915	5.004	1.770	2.332	687	5.915	13	1.099	38	1.146	5.922
5 - 10	4.529	3.978	1.879	1.891	597	4.529	24	1.092	44	1.150	4.545
10 - 20	1.340	1.147	622	601	220	1.340	22	357	21	386	1.350
20 - 30	233	200	119	111	33	233	5	77	4	82	238
30 - 50	85	69	40	38	10	85	5	36	5	39	93
50 - 100	44	33	6	22	9	44	20	32	2	41	58
100 ed oltre	17	10	5	7	4	17	19	23	3	35	42
TOTALE	**39.343**	**31.085**	**8.483**	**14.986**	**4.197**	**39.343**	**139**	**6.691**	**266**	**7.023**	**39.448**
MANODOPERA MASCHILE											
CLASSE DI SUPERFICIE TOTALE											
Senza terreno agrario	18	1	1	5	2	19	3	3	-	5	21
Meno di 1 ettaro	5.657	1.184	538	2.212	545	7.261	8	974	38	1.017	7.477
1 - 2	6.107	1.021	941	2.040	667	7.548	1	1.112	52	1.164	7.767
2 - 3	4.926	688	998	1.578	556	5.932	11	852	28	888	6.056
3 - 5	6.232	814	1.514	1.945	754	7.412	13	1.159	46	1.216	7.564
5 - 10	5.419	450	1.851	1.640	656	6.104	21	1.283	49	1.347	6.206
10 - 20	1.637	142	699	549	249	1.841	16	454	24	483	1.882
20 - 30	272	19	127	88	36	299	9	94	5	105	311
30 - 50	109	14	48	36	17	126	5	47	4	50	133
50 - 100	46	6	10	19	7	54	20	38	4	48	74
100 ed oltre	19	2	5	8	3	21	26	34	3	51	60
CLASSE DI SAU											
Senza superficie agricola utilizzata	23	2	2	6	3	25	3	5	-	7	29
Meno di 1 ettaro	8.696	1.612	874	3.119	867	10.983	10	1.506	64	1.577	11.333
1 - 2	6.916	1.082	1.202	2.217	821	8.478	7	1.296	49	1.350	8.694
2 - 3	4.419	622	1.017	1.431	488	5.303	9	779	26	812	5.408
3 - 5	4.916	577	1.409	1.585	586	5.712	13	981	36	1.028	5.810
5 - 10	3.964	319	1.542	1.241	498	4.433	24	983	44	1.042	4.504
10 - 20	1.178	95	537	402	183	1.315	21	337	20	366	1.346
20 - 30	207	15	105	73	28	226	4	73	4	79	235
30 - 50	71	11	36	24	8	83	5	35	5	39	93
50 - 100	36	5	4	16	7	42	19	32	2	40	58
100 ed oltre	16	1	4	6	3	17	18	23	3	34	41
TOTALE	**30.442**	**4.341**	**6.732**	**10.120**	**3.492**	**36.617**	**133**	**6.050**	**253**	**6.374**	**37.551**

Tavola 3.8 segue - **Aziende per categoria di manodopera aziendale, classe di superficie totale e classe di superficie agricola utilizzata** *(superficie in ettari)*

CLASSI DI SUPERFICIE TOTALE CLASSI DI SAU	FAMILIARI E PARENTI DEL CONDUTTORE						ALTRA MANODOPERA AZIENDALE				Totale generale
	Conduttore	Coniuge	ALTRI FAMILIARI DEL CONDUTTORE: che lavorano in azienda	ALTRI FAMILIARI DEL CONDUTTORE: che non lavorano in azienda	Parenti del conduttore	Totale	Operai a tempo indeterminato	Operai a tempo determinato	Coloni impropri e assimilati	Totale	
				MANODOPERA FEMMINILE							
CLASSE DI SUPERFICIE TOTALE											
Senza terreno agrario	2	11	2	3	1	14	1	-	-	1	15
Meno di 1 ettaro	2.487	4.775	347	2.111	226	7.498	-	342	21	363	7.543
1 - 2	2.174	5.299	542	2.052	316	7.727	1	578	27	606	7.789
2 - 3	1.417	4.368	589	1.540	295	5.965	-	499	15	514	6.027
3 - 5	1.616	5.544	935	1.959	400	7.421	2	687	31	720	7.497
5 - 10	880	4.913	1.154	1.698	390	6.030	3	831	31	864	6.102
10 - 20	255	1.463	429	579	161	1.807	2	322	13	335	1.838
20 - 30	34	233	74	95	23	286	4	56	4	62	298
30 - 50	20	93	23	46	12	116	1	33	2	34	122
50 - 100	13	34	10	16	6	50	8	24	3	32	63
100 ed oltre	3	11	5	9	2	17	8	18	-	24	35
CLASSE DI SAU											
Senza superficie agricola utilizzata	3	13	2	5	1	17	1	-	-	1	18
Meno di 1 ettaro	3.782	7.300	527	2.985	371	11.448	-	579	35	614	11.526
1 - 2	2.199	6.055	710	2.239	380	8.547	1	671	25	697	8.629
2 - 3	1.142	3.958	628	1.469	282	5.278	2	475	15	492	5.323
3 - 5	999	4.427	868	1.559	335	5.621	2	623	25	650	5.702
5 - 10	565	3.659	956	1.288	320	4.393	1	695	28	722	4.443
10 - 20	162	1.052	336	435	109	1.278	5	245	12	260	1.303
20 - 30	26	185	54	79	18	223	4	48	2	52	230
30 - 50	14	58	21	29	8	77	2	23	3	26	83
50 - 100	8	28	4	15	6	37	9	20	2	28	51
100 ed oltre	1	9	4	5	2	12	3	11	-	13	21
TOTALE	**8.901**	**26.744**	**4.110**	**10.108**	**1.832**	**36.931**	**30**	**3.390**	**147**	**3.555**	**37.329**

Tavola 3.9 - Giornate di lavoro aziendale per categoria di manodopera, classe di superficie totale e classe di superficie agricola utilizzata *(superficie in ettari)*

CLASSI DI SUPERFICIE TOTALE CLASSI DI SAU	FAMILIARI E PARENTI DEL CONDUTTORE					ALTRA MANODOPERA AZIENDALE				Totale generale
	Conduttore	Coniuge	Altri familiari del conduttore	Parenti del conduttore	Totale	Operai a tempo indeterminato	Operai a tempo determinato	Coloni impropri ed assimilati	Totale	
					TOTALE					
CLASSE DI SUPERFICIE TOTALE										
Senza terreno agrario	3.956	1.373	560	610	6.499	1.730	1.820	-	3.550	10.049
Meno di 1 ettaro	268.156	117.986	26.109	17.237	429.488	210	9.887	1.138	11.235	440.723
1 - 2	497.709	259.415	61.826	34.578	853.528	295	18.853	1.600	20.748	874.276
2 - 3	556.399	314.044	89.198	40.607	1.000.248	476	19.144	1.671	21.291	1.021.539
3 - 5	901.791	546.446	182.344	64.814	1.695.395	1.052	34.746	3.158	38.956	1.734.351
5 - 10	945.096	606.767	306.934	77.460	1.936.257	4.276	62.003	4.907	71.186	2.007.443
10 - 20	335.004	211.100	151.242	45.566	742.912	5.092	51.400	3.767	60.259	803.171
20 - 30	57.738	35.291	37.369	9.726	140.124	4.834	25.699	1.750	32.283	172.407
30 - 50	23.402	13.628	12.437	3.276	52.743	1.653	13.961	750	16.364	69.107
50 - 100	11.075	4.153	4.730	3.620	23.578	13.129	29.771	1.620	44.520	68.098
100 ed oltre	3.805	960	1.801	700	7.266	15.446	23.986	160	39.592	46.858
CLASSE DI SAU										
Senza superficie agricola utilizzata	4.656	1.753	610	640	7.659	1.730	2.251	-	3.981	11.640
Meno di 1 ettaro	438.007	191.039	42.540	29.173	700.759	235	15.741	1.847	17.823	718.582
1 - 2	638.507	339.782	85.732	48.206	1.112.227	355	24.340	1.587	26.282	1.138.509
2 - 3	592.511	350.327	103.346	40.996	1.087.180	1.009	20.135	1.825	22.969	1.110.149
3 - 5	819.187	509.253	192.131	60.360	1.580.931	1.119	40.292	2.773	44.184	1.625.115
5 - 10	779.269	514.555	279.188	70.839	1.643.851	4.677	55.941	5.771	66.389	1.710.240
10 - 20	258.335	162.998	124.842	34.383	580.558	11.629	51.241	3.458	66.328	646.886
20 - 30	45.179	28.850	32.373	7.441	113.843	1.724	18.268	740	20.732	134.575
30 - 50	16.652	8.743	9.847	1.836	37.078	1.323	14.108	1.280	16.711	53.789
50 - 100	8.423	2.963	2.380	3.620	17.386	14.928	28.422	1.080	44.430	61.816
100 ed oltre	3.405	900	1.561	700	6.566	9.464	20.531	160	30.155	36.721
TOTALE	**3.604.131**	**2.111.163**	**874.550**	**298.194**	**6.888.038**	**48.193**	**291.270**	**20.521**	**359.984**	**7.248.022**
					MANODOPERA MASCHILE					
CLASSE DI SUPERFICIE TOTALE										
Senza terreno agrario	3.696	100	240	560	4.596	1.480	1.820	-	3.300	7.896
Meno di 1 ettaro	194.466	24.121	17.238	12.527	248.352	210	7.161	811	8.182	256.534
1 - 2	373.376	38.991	38.923	24.072	475.362	15	12.987	1.119	14.121	489.483
2 - 3	445.652	33.611	56.338	24.877	560.478	476	12.504	1.281	14.261	574.739
3 - 5	742.926	49.302	118.749	40.369	951.346	937	22.990	2.068	25.995	977.341
5 - 10	841.982	32.869	204.304	47.170	1.126.325	3.536	37.189	3.641	44.366	1.170.691
10 - 20	301.282	12.390	103.768	26.582	444.022	4.532	33.395	2.775	40.702	484.724
20 - 30	53.377	2.011	26.833	5.554	87.775	3.821	15.928	1.240	20.989	108.764
30 - 50	19.822	2.170	10.187	2.275	34.454	1.503	8.464	550	10.517	44.971
50 - 100	9.563	370	2.480	2.210	14.623	10.394	16.795	1.214	28.403	43.026
100 ed oltre	3.705	25	1.245	520	5.495	13.645	15.961	160	29.766	35.261
CLASSE DI SAU										
Senza superficie agricola utilizzata	4.196	300	290	590	5.376	1.480	2.251	-	3.731	9.107
Meno di 1 ettaro	315.864	35.231	27.782	21.093	399.970	235	11.243	1.355	12.833	412.803
1 - 2	490.617	46.258	53.595	32.215	622.685	75	16.841	1.046	17.962	640.647
2 - 3	477.756	35.632	66.411	25.686	605.485	794	12.766	1.342	14.902	620.387
3 - 5	699.421	39.164	125.612	36.243	900.440	959	26.533	1.916	29.408	929.848
5 - 10	702.422	25.734	186.854	41.237	956.247	4.197	32.851	3.958	41.006	997.253
10 - 20	233.642	9.936	86.142	21.353	351.073	9.880	33.417	2.838	46.135	397.208
20 - 30	41.319	2.010	23.667	4.384	71.380	990	11.137	490	12.617	83.997
30 - 50	13.822	1.650	7.587	1.185	24.244	1.244	8.838	980	11.062	35.306
50 - 100	7.413	20	1.330	2.210	10.973	11.977	15.306	774	28.057	39.030
100 ed oltre	3.375	25	1.035	520	4.955	8.718	14.011	160	22.889	27.844
TOTALE	**2.989.847**	**195.960**	**580.305**	**186.716**	**3.952.828**	**40.549**	**185.194**	**14.859**	**240.602**	**4.193.430**

Tavola 3.9 segue - **Giornate di lavoro aziendale per categoria di manodopera, classe di superficie totale e classe di superficie agricola utilizzata** *(superficie in ettari)*

CLASSI DI SUPERFICIE TOTALE CLASSI DI SAU	FAMILIARI E PARENTI DEL CONDUTTORE					ALTRA MANODOPERA AZIENDALE				Totale generale
	Conduttore	Coniuge	Altri familiari del conduttore	Parenti del conduttore	Totale	Operai a tempo indeterminato	Operai a tempo determinato	Coloni impropri ed assimilati	Totale	
				MANODOPERA FEMMINILE						
CLASSE DI SUPERFICIE TOTALE										
Senza terreno agrario	260	1.273	320	50	1.903	250	-	-	250	2.153
Meno di 1 ettaro	73.690	93.865	8.871	4.710	181.136	-	2.726	327	3.053	184.189
1 - 2	124.333	220.424	22.903	10.506	378.166	280	5.866	481	6.627	384.793
2 - 3	110.747	280.433	32.860	15.730	439.770	-	6.640	390	7.030	446.800
3 - 5	158.865	497.144	63.595	24.445	744.049	115	11.756	1.090	12.961	757.010
5 - 10	103.114	573.898	102.630	30.290	809.932	740	24.814	1.266	26.820	836.752
10 - 20	33.722	198.710	47.474	18.984	298.890	560	18.005	992	19.557	318.447
20 - 30	4.361	33.280	10.536	4.172	52.349	1.013	9.771	510	11.294	63.643
30 - 50	3.580	11.458	2.250	1.001	18.289	150	5.497	200	5.847	24.136
50 - 100	1.512	3.783	2.250	1.410	8.955	2.735	12.976	406	16.117	25.072
100 ed oltre	100	935	556	180	1.771	1.801	8.025	-	9.826	11.597
CLASSE DI SAU										
Senza superficie agricola utilizzata	460	1.453	320	50	2.283	250	-	-	250	2.533
Meno di 1 ettaro	122.143	155.808	14.758	8.080	300.789	-	4.498	492	4.990	305.779
1 - 2	147.890	293.524	32.137	15.991	489.542	280	7.499	541	8.320	497.862
2 - 3	114.755	314.695	36.935	15.310	481.695	215	7.369	483	8.067	489.762
3 - 5	119.766	470.089	66.519	24.117	680.491	160	13.759	857	14.776	695.267
5 - 10	76.847	488.821	92.334	29.602	687.604	480	23.090	1.813	25.383	712.987
10 - 20	24.693	153.062	38.700	13.030	229.485	1.749	17.824	620	20.193	249.678
20 - 30	3.860	26.840	8.706	3.057	42.463	734	7.131	250	8.115	50.578
30 - 50	2.830	7.093	2.260	651	12.834	79	5.270	300	5.649	18.483
50 - 100	1.010	2.943	1.050	1.410	6.413	2.951	13.116	306	16.373	22.786
100 ed oltre	30	875	526	180	1.611	746	6.520	-	7.266	8.877
TOTALE	**614.284**	**1.915.203**	**294.245**	**111.478**	**2.935.210**	**7.644**	**106.076**	**5.662**	**119.382**	**3.054.592**

Tavola 3.10 - Numero di persone per categoria di manodopera aziendale, classe di superficie totale e classe di superficie agricola utilizzata *(superficie in ettari)*

CLASSI DI SUPERFICIE TOTALE CLASSI DI SAU	FAMILIARI E PARENTI DEL CONDUTTORE						Operai a tempo indeterminato	Totale generale
	Conduttore	ALTRI FAMILIARI DEL CONDUTTORE			Parenti del conduttore	Totale		
		Coniuge	che lavorano in azienda	che non lavorano in azienda				
				TOTALE				
CLASSE DI SUPERFICIE TOTALE								
Senza terreno agrario	20	12	6	11	3	52	7	59
Meno di 1 ettaro	8.144	5.959	1.027	5.852	846	21.828	8	21.836
1 - 2	8.281	6.320	1.733	5.430	1.162	22.926	2	22.928
2 - 3	6.343	5.056	1.847	4.130	1.000	18.376	12	18.388
3 - 5	7.848	6.358	2.890	5.123	1.371	23.590	15	23.605
5 - 10	6.299	5.363	3.551	4.452	1.269	20.934	29	20.963
10 - 20	1.892	1.605	1.493	1.512	522	7.024	24	7.048
20 - 30	306	252	290	258	80	1.186	23	1.209
30 - 50	129	107	98	110	34	478	7	485
50 - 100	59	40	28	47	21	195	65	260
100 ed oltre	22	13	10	22	5	72	95	167
CLASSE DI SAU								
Senza superficie agricola utilizzata	26	15	7	15	4	67	7	74
Meno di 1 ettaro	12.478	8.912	1.610	8.200	1.375	32.575	10	32.585
1 - 2	9.115	7.137	2.237	5.930	1.431	25.850	8	25.858
2 - 3	5.561	4.580	1.923	3.791	913	16.768	12	16.780
3 - 5	5.915	5.004	2.677	4.161	1.108	18.865	15	18.880
5 - 10	4.529	3.978	3.028	3.396	1.007	15.938	31	15.969
10 - 20	1.340	1.147	1.172	1.118	368	5.145	54	5.199
20 - 30	233	200	225	211	63	932	11	943
30 - 50	85	69	74	71	18	317	9	326
50 - 100	44	33	12	41	21	151	72	223
100 ed oltre	17	10	8	13	5	53	58	111
TOTALE	**39.343**	**31.085**	**12.973**	**26.947**	**6.313**	**116.661**	**287**	**116.948**
				MANODOPERA MASCHILE				
CLASSE DI SUPERFICIE TOTALE								
Senza terreno agrario	18	1	2	8	2	31	6	37
Meno di 1 ettaro	5.657	1.184	643	3.041	600	11.125	8	11.133
1 - 2	6.107	1.021	1.126	2.693	796	11.743	1	11.744
2 - 3	4.926	688	1.186	2.070	653	9.523	12	9.535
3 - 5	6.232	814	1.819	2.545	895	12.305	13	12.318
5 - 10	5.419	450	2.241	2.140	808	11.058	25	11.083
10 - 20	1.637	142	965	724	314	3.782	21	3.803
20 - 30	272	19	187	125	51	654	18	672
30 - 50	109	14	73	46	21	263	6	269
50 - 100	46	6	15	25	12	104	49	153
100 ed oltre	19	2	5	9	3	38	83	121
CLASSE DI SAU								
Senza superficie agricola utilizzata	23	2	3	9	3	40	6	46
Meno di 1 ettaro	8.696	1.612	1.030	4.246	966	16.550	10	16.560
1 - 2	6.916	1.082	1.434	2.925	987	13.344	7	13.351
2 - 3	4.419	622	1.228	1.858	581	8.708	10	8.718
3 - 5	4.916	577	1.688	2.069	704	9.954	13	9.967
5 - 10	3.964	319	1.917	1.641	623	8.464	29	8.493
10 - 20	1.178	95	745	524	226	2.768	46	2.814
20 - 30	207	15	155	95	41	513	6	519
30 - 50	71	11	51	30	9	172	7	179
50 - 100	36	5	7	22	12	82	55	137
100 ed oltre	16	1	4	7	3	31	53	84
TOTALE	**30.442**	**4.341**	**8.262**	**13.426**	**4.155**	**60.626**	**242**	**60.868**

Tavola 3.10 segue - **Numero di persone per categoria di manodopera aziendale, classe di superficie totale e classe di superficie agricola utilizzata** *(superficie in ettari)*

CLASSI DI SUPERFICIE TOTALE CLASSI DI SAU	FAMILIARI E PARENTI DEL CONDUTTORE						Operai a tempo indeterminato	Totale generale
	Conduttore	ALTRI FAMILIARI DEL CONDUTTORE			Parenti del conduttore	Totale		
		Coniuge	che lavorano in azienda	che non lavorano in azienda				
				MANODOPERA FEMMINILE				
CLASSE DI SUPERFICIE TOTALE								
Senza terreno agrario	2	11	4	3	1	21	1	22
Meno di 1 ettaro	2.487	4.775	384	2.811	246	10.703	-	10.703
1 - 2	2.174	5.299	607	2.737	366	11.183	1	11.184
2 - 3	1.417	4.368	661	2.060	347	8.853	-	8.853
3 - 5	1.616	5.544	1.071	2.578	476	11.285	2	11.287
5 - 10	880	4.913	1.310	2.312	461	9.876	4	9.880
10 - 20	255	1.463	528	788	208	3.242	3	3.245
20 - 30	34	233	103	133	29	532	5	537
30 - 50	20	93	25	64	13	215	1	216
50 - 100	13	34	13	22	9	91	16	107
100 ed oltre	3	11	5	13	2	34	12	46
CLASSE DI SAU								
Senza superficie agricola utilizzata	3	13	4	6	1	27	1	28
Meno di 1 ettaro	3.782	7.300	580	3.954	409	16.025	-	16.025
1 - 2	2.199	6.055	803	3.005	444	12.506	1	12.507
2 - 3	1.142	3.958	695	1.933	332	8.060	2	8.062
3 - 5	999	4.427	989	2.092	404	8.911	2	8.913
5 - 10	565	3.659	1.111	1.755	384	7.474	2	7.476
10 - 20	162	1.052	427	594	142	2.377	8	2.385
20 - 30	26	185	70	116	22	419	5	424
30 - 50	14	58	23	41	9	145	2	147
50 - 100	8	28	5	19	9	69	17	86
100 ed oltre	1	9	4	6	2	22	5	27
TOTALE	**8.901**	**26.744**	**4.711**	**13.521**	**2.158**	**56.035**	**45**	**56.080**

Tavola 3.11 - Aziende interessate al contoterzismo e relativo numero di giornate di lavoro secondo l'utilizzazione dei mezzi meccanici per classe di superficie totale e classe di superficie agricola utilizzata *(superficie in ettari)*

CLASSI DI SUPERFICIE TOTALE CLASSI DI SAU	AZIENDE CHE UTILIZZANO MEZZI MECCANICI						
	IN ALTRE AZIENDE AGRICOLE			IN AZIENDA E FORNITI DA			
	Totale	di proprietà solo dell'azienda	in comproprietà	Totale	altre aziende agricole	organismi associativi	imprese di noleggio ed esercizio
	AZIENDE						
CLASSE DI SUPERFICIE TOTALE							
Senza terreno agrario	1	1	-	1	1	-	-
Meno di 1 ettaro	30	18	12	5.426	3.852	3	1.711
1 - 2	36	24	12	4.559	3.179	6	1.728
2 - 3	52	32	20	3.410	2.274	8	1.497
3 - 5	78	58	21	4.589	2.771	13	2.379
5 - 10	111	95	19	4.232	2.064	13	2.579
10 - 20	73	61	13	1.398	574	3	918
20 - 30	34	27	7	209	94	-	123
30 - 50	18	15	3	92	42	-	54
50 - 100	6	6	-	36	17	-	22
100 ed oltre	2	2	-	21	7	-	15
CLASSE DI SAU							
Senza superficie agricola utilizzata	1	1	-	1	1	-	-
Meno di 1 ettaro	42	28	14	8.440	6.234	7	2.510
1 - 2	48	30	19	4.864	3.374	8	2.007
2 - 3	55	34	21	2.957	1.790	9	1.531
3 - 5	88	73	16	3.405	1.767	10	2.066
5 - 10	98	82	18	3.031	1.235	10	2.053
10 - 20	53	45	9	1.017	361	2	705
20 - 30	33	26	7	161	75	-	91
30 - 50	16	13	3	56	22	-	36
50 - 100	5	5	-	27	13	-	16
100 ed oltre	2	2	-	14	3	-	11
TOTALE	**441**	**339**	**107**	**23.973**	**14.875**	**46**	**11.026**
	GIORNATE DI LAVORO EFFETTUATE						
CLASSE DI SUPERFICIE TOTALE							
Senza terreno agrario	10	10	-	30	30	-	-
Meno di 1 ettaro	962	876	86	9.662	6.832	18	2.812
1 - 2	914	739	175	10.897	7.709	20	3.168
2 - 3	758	584	174	8.871	6.138	18	2.715
3 - 5	1.432	1.143	289	12.388	8.042	51	4.295
5 - 10	2.467	1.874	593	11.358	6.490	63	4.805
10 - 20	1.674	1.343	331	4.135	2.075	36	2.024
20 - 30	734	657	77	874	487	-	387
30 - 50	440	405	35	685	321	-	364
50 - 100	305	305	-	348	151	-	197
100 ed oltre	120	120	-	396	147	-	249
CLASSE DI SAU							
Senza superficie agricola utilizzata	10	10	-	30	30	-	-
Meno di 1 ettaro	1.278	1.172	106	15.257	11.178	22	4.057
1 - 2	1.004	779	225	12.622	8.918	23	3.681
2 - 3	817	581	236	8.488	5.610	49	2.829
3 - 5	1.783	1.541	242	9.814	5.954	66	3.794
5 - 10	2.171	1.554	617	8.295	4.323	11	3.961
10 - 20	1.189	967	222	3.234	1.520	35	1.679
20 - 30	792	715	77	736	416	-	320
30 - 50	367	332	35	541	239	-	302
50 - 100	285	285	-	392	203	-	189
100 ed oltre	120	120	-	235	31	-	204
TOTALE	**9.816**	**8.056**	**1.760**	**59.644**	**38.422**	**206**	**21.016**

CAPITOLO 4 - DATI COMUNALI

Tavola 4.1 - Aziende per forma di conduzione e comune

COMUNI		CONDUZIONE DIRETTA DEL COLTIVATORE				Conduzione con salariati e/o compartecipanti	Conduzione a colonia parziaria appoderata (mezzadria)	Altra forma di conduzione	Totale generale
		Con solo manodopera familiare	Con manodopera familiare prevalente	Con manodopera extrafamiliare prevalente	Totale				
001	Altino	416	19	21	456	-	-	-	456
002	Archi	440	78	22	540	-	-	-	541
003	Ari	352	-	-	352	-	-	-	353
004	Arielli	172	37	11	220	8	-	-	229
005	Atessa	1.272	57	24	1.353	3	20	-	1.376
006	Bomba	157	10	3	170	-	-	-	171
007	Borrello	26	3	-	29	2	-	-	31
008	Bucchianico	759	14	12	785	3	-	-	788
010	Canosa Sannita	249	8	6	263	-	3	23	289
011	Carpineto Sinello	170	21	8	199	-	-	-	200
012	Carunchio	127	67	-	195	4	-	-	199
013	Casacanditella	210	12	11	233	-	4	-	238
014	Casalanguida	264	2	-	266	-	-	-	266
015	Casalbordino	436	473	39	948	4	5	-	957
016	Casalincontrada	344	23	3	370	-	-	-	371
017	Casoli	1.108	71	24	1.203	6	-	-	1.209
018	Castel Frentano	450	33	9	492	-	-	-	492
019	Castelguidone	109	2	8	119	2	-	-	121
020	Castiglione Messer Marino	337	-	-	337	2	-	-	339
021	Celenza sul Trigno	125	24	4	153	2	-	-	155
022	Chieti	1.073	83	13	1.169	14	31	-	1.215
023	Civitaluparella	68	-	-	68	2	-	-	70
024	Civitella Messer Raimondo	292	-	-	293	2	-	-	295
025	Colledimacine	67	-	-	67	-	-	-	67
026	Colledimezzo	61	-	-	61	2	-	-	63
027	Crecchio	575	63	30	668	7	-	4	680
028	Cupello	942	49	24	1.015	-	6	-	1.023
029	Dogliola	35	84	12	131	-	-	-	132
104	Fallo	24	-	-	24	2	-	-	26
030	Fara Filiorum Petri	216	14	-	230	4	-	-	234
031	Fara San Martino	235	21	53	309	-	-	-	310
032	Filetto	196	44	12	252	5	-	-	257
033	Fossacesia	560	85	4	649	12	4	-	665
034	Fraine	73	47	-	120	-	-	-	120
035	Francavilla al Mare	621	85	14	720	8	2	-	730
036	Fresagrandinaria	306	67	15	388	-	-	-	389
037	Frisa	326	31	42	399	2	2	-	403
038	Furci	261	20	13	294	-	-	-	294
039	Gamberale	96	6	-	102	-	-	-	103
040	Gessopalena	531	18	2	551	-	-	-	552
041	Gissi	349	90	4	443	-	-	-	443
042	Giuliano Teatino	300	14	5	319	-	-	-	320
043	Guardiagrele	1.246	28	12	1.286	8	3	-	1.297
044	Guilmi	74	49	-	123	-	-	-	123
045	Lama dei Peligni	313	7	9	329	-	-	-	330
046	Lanciano	1.899	515	46	2.460	4	6	-	2.470
047	Lentella	143	30	8	181	-	-	-	181
048	Lettopalena	30	-	-	30	2	-	-	32
049	Liscia	74	180	3	257	2	-	-	259
050	Miglianico	473	164	10	647	6	-	-	653
051	Montazzoli	192	3	-	196	2	-	-	198
009	Montebello sul Sangro	7	-	-	7	-	-	-	8
052	Monteferrante	32	-	-	32	-	-	-	33
053	Montelapiano	18	-	-	18	2	-	-	20
054	Montenerodomo	122	-	-	122	-	-	-	122
055	Monteodorisio	261	198	32	491	22	-	-	513
056	Mozzagrogna	308	41	34	383	10	-	-	394
057	Orsogna	347	122	27	496	47	-	-	544
058	Ortona	2.054	174	60	2.288	24	40	-	2.352
059	Paglieta	577	32	8	617	2	10	-	629
060	Palena	60	-	-	62	5	-	-	67
061	Palmoli	316	26	2	344	3	-	-	347
062	Palombaro	194	27	3	224	3	-	-	227
063	Pennadomo	90	-	-	90	-	-	-	90
064	Pennapiedimonte	151	-	-	152	5	-	-	157
065	Perano	296	20	10	326	-	-	-	327
103	Pietraferrazzana	8	-	-	8	-	-	-	9
066	Pizzoferrato	190	-	-	190	2	-	-	192
067	Poggiofiorito	154	49	24	227	-	-	-	228
068	Pollutri	126	293	61	480	5	-	-	486
069	Pretoro	230	-	-	232	-	-	-	234
070	Quadri	45	-	-	45	-	-	-	45

Tavola 4.1 segue - **Aziende per forma di conduzione e comune**

COMUNI		CONDUZIONE DIRETTA DEL COLTIVATORE				Conduzione con salariati e/o compartecipanti	Conduzione a colonia parziaria appoderata (mezzadria)	Altra forma di conduzione	Totale generale
		Con solo manodopera familiare	Con manodopera familiare prevalente	Con manodopera extrafamiliare prevalente	Totale				
071	Rapino	58	163	5	226	6	-	-	232
072	Ripa Teatina	527	27	5	559	10	2	-	571
073	Roccamontepiano	337	-	-	337	-	-	-	337
074	Rocca San Giovanni	368	85	24	477	3	-	-	481
075	Roccascalegna	373	60	7	440	-	-	-	440
076	Roccaspinalveti	181	304	-	485	-	-	-	487
077	Roio del Sangro	6	-	-	6	3	-	-	9
078	Rosello	20	-	-	20	2	-	-	22
079	San Buono	262	5	3	270	4	-	-	274
080	San Giovanni Lipioni	111	6	4	121	-	-	-	121
081	San Giovanni Teatino	407	21	8	436	-	-	-	437
082	San Martino sulla Marrucina	162	4	11	177	4	2	-	183
083	San Salvo	315	94	8	417	-	2	-	419
084	Santa Maria Imbaro	71	86	6	163	2	-	-	166
085	Sant'Eusanio del Sangro	416	30	-	447	-	-	-	447
086	San Vito Chietino	537	117	36	690	4	24	-	718
087	Scerni	637	111	35	783	7	-	-	790
088	Schiavi di Abruzzo	522	22	5	549	-	-	-	549
089	Taranta Peligna	15	2	-	17	-	-	-	18
090	Tollo	595	43	2	640	-	9	-	650
091	Torino di Sangro	450	216	19	685	-	10	-	695
092	Tornareccio	329	8	2	339	-	-	-	340
093	Torrebruna	286	-	-	286	-	-	-	287
094	Torrevecchia Teatina	514	15	4	533	-	-	-	534
095	Torricella Peligna	372	17	12	401	-	-	-	403
096	Treglio	194	3	-	197	-	-	-	197
097	Tufillo	113	21	10	144	-	-	-	145
098	Vacri	147	141	12	300	-	-	-	300
099	Vasto	1.386	129	88	1.603	15	24	-	1.642
100	Villalfonsina	152	111	28	291	22	-	-	313
101	Villamagna	366	14	4	384	-	2	-	387
102	Villa Santa Maria	102	-	-	102	-	-	-	103
TOTALE PROVINCIA		**35.091**	**5.592**	**1.140**	**41.823**	**361**	**221**	**31**	**42.436**

Tavola 4.2 - Superficie totale per forma di conduzione e comune *(superficie in ettari)*

COMUNI		CONDUZIONE DIRETTA DEL COLTIVATORE				Conduzione con salariati e/o compartecipanti	Conduzione a colonia parziaria appoderata (mezzadria)	Altra forma di conduzione	Totale generale
		Con solo manodopera familiare	Con manodopera familiare prevalente	Con manodopera extrafamiliare prevalente	Totale				
001	Altino	723,73	106,82	81,43	911,98	-	-	-	911,98
002	Archi	1.368,62	357,03	57,86	1.783,51	-	-	-	1.974,76
003	Ari	1.126,62	-	-	1.126,62	-	-	-	1.130,81
004	Arielli	755,97	118,71	39,43	914,11	24,10	-	-	942,41
005	Atessa	6.663,30	498,77	203,84	7.365,91	416,70	149,42	-	7.932,03
006	Bomba	681,35	42,20	10,20	733,75	-	-	-	766,75
007	Borrello	157,31	32,51	-	189,82	279,18	-	-	469,00
008	Bucchianico	2.536,68	88,68	105,95	2.731,31	75,15	-	-	2.806,46
010	Canosa Sannita	918,85	58,20	12,90	989,95	-	15,40	44,67	1.050,02
011	Carpineto Sinello	1.015,20	129,55	20,12	1.164,87	-	-	-	1.234,57
012	Carunchio	1.074,82	285,15	-	1.455,97	539,83	-	-	1.995,80
013	Casacanditella	632,08	43,61	36,47	712,16	-	29,00	-	744,66
014	Casalanguida	1.521,06	13,72	-	1.534,78	-	-	-	1.534,78
015	Casalbordino	1.081,50	2.513,06	488,00	4.082,56	20,72	40,55	-	4.143,83
016	Casalincontrada	795,93	159,20	31,78	986,91	-	-	-	1.247,69
017	Casoli	4.407,51	544,54	85,64	5.037,69	743,99	-	-	5.781,68
018	Castel Frentano	1.347,27	154,98	28,20	1.530,45	-	-	-	1.530,45
019	Castelguidone	467,46	7,94	78,04	553,44	120,57	-	-	674,01
020	Castiglione Messer Marino	1.309,08	-	-	1.309,08	1.122,97	-	-	2.432,05
021	Celenza sul Trigno	791,80	175,64	17,20	984,64	232,65	-	-	1.217,29
022	Chieti	2.137,67	389,43	120,44	2.647,54	303,89	164,63	-	3.118,63
023	Civitaluparella	254,73	-	-	254,73	1.690,30	-	-	1.945,03
024	Civitella Messer Raimondo	804,71	-	-	809,21	223,00	-	-	1.032,21
025	Colledimacine	419,18	-	-	419,18	-	-	-	419,18
026	Colledimezzo	247,48	-	-	247,48	375,02	-	-	622,50
027	Crecchio	1.661,41	151,69	91,22	1.904,32	46,14	-	1,92	1.953,38
028	Cupello	3.137,73	202,95	652,02	3.992,70	-	92,00	-	4.095,42
029	Dogliola	159,48	443,40	56,32	659,20	-	-	-	724,04
104	Fallo	71,79	-	-	71,79	480,00	-	-	551,79
030	Fara Filiorum Petri	705,40	68,60	-	774,00	23,56	-	-	797,56
031	Fara San Martino	268,64	28,78	48,48	345,90	-	-	-	3.525,90
032	Filetto	639,73	134,52	26,18	800,43	28,13	-	-	828,56
033	Fossacesia	2.006,64	466,00	34,73	2.507,37	79,60	28,96	-	2.615,93
034	Fraine	295,27	227,43	-	522,70	-	-	-	522,70
035	Francavilla al Mare	1.410,31	320,05	71,60	1.801,96	22,10	15,20	-	1.839,26
036	Fresagrandinaria	1.086,02	282,35	41,50	1.409,87	-	-	-	1.415,87
037	Frisa	828,96	121,62	155,66	1.106,24	5,20	14,56	-	1.126,00
038	Furci	2.011,44	96,15	193,04	2.300,63	-	-	-	2.300,63
039	Gamberale	504,73	137,10	-	641,83	-	-	-	1.791,17
040	Gessopalena	1.825,08	178,68	38,50	2.042,26	-	-	-	2.162,26
041	Gissi	1.614,12	766,40	9,48	2.390,00	-	-	-	2.390,00
042	Giuliano Teatino	773,53	71,63	14,00	859,16	-	-	-	879,16
043	Guardiagrele	3.478,23	128,56	22,74	3.629,53	855,30	62,83	-	4.547,66
044	Guilmi	369,67	265,06	-	634,73	-	-	-	634,73
045	Lama dei Peligni	596,18	75,80	22,65	694,63	-	-	-	1.762,13
046	Lanciano	3.017,94	1.468,16	141,58	4.627,68	93,30	30,45	-	4.751,43
047	Lentella	661,68	229,23	77,98	968,89	-	-	-	968,89
048	Lettopalena	138,71	-	-	138,71	969,17	-	-	1.107,88
049	Liscia	181,64	676,33	7,98	865,95	187,25	-	-	1.053,20
050	Miglianico	1.082,39	441,20	125,43	1.649,02	214,58	-	-	1.863,60
051	Montazzoli	2.013,78	57,42	-	2.087,20	486,21	-	-	2.573,41
009	Montebello sul Sangro	70,35	-	-	70,35	-	-	-	157,65
052	Monteferrante	114,47	-	-	114,47	-	-	-	346,47
053	Montelapiano	123,44	-	-	123,44	387,56	-	-	511,00
054	Montenerodomo	1.322,43	-	-	1.322,43	-	-	-	1.322,43
055	Monteodorisio	662,73	694,32	233,89	1.590,94	75,98	-	-	1.666,92
056	Mozzagrogna	712,65	234,75	60,51	1.007,91	415,09	-	-	1.424,83
057	Orsogna	1.224,43	480,84	104,70	1.809,97	370,96	-	-	2.188,13
058	Ortona	3.971,00	342,94	198,15	4.512,09	289,71	209,28	-	5.011,08
059	Paglieta	2.221,95	172,70	39,01	2.433,66	112,95	36,19	-	2.582,80
060	Palena	471,71	-	-	499,21	6.243,74	-	-	6.742,95
061	Palmoli	1.320,74	188,90	12,00	1.521,64	888,02	-	-	2.409,66
062	Palombaro	663,14	136,06	14,50	813,70	580,30	-	-	1.394,00
063	Pennadomo	629,14	-	-	629,14	-	-	-	629,14
064	Pennapiedimonte	432,76	-	-	447,76	3.434,70	-	-	3.882,46
065	Perano	458,47	20,09	19,99	498,55	-	-	-	499,25
103	Pietraferrazzana	33,13	-	-	33,13	-	-	-	124,56
066	Pizzoferrato	1.302,43	-	-	1.302,43	1.510,00	-	-	2.812,43
067	Poggiofiorito	587,44	128,07	49,11	764,62	-	-	-	764,84
068	Pollutri	254,72	1.377,80	255,35	1.887,87	40,24	-	-	1.943,11
069	Pretoro	963,20	-	-	977,88	-	-	-	2.057,55
070	Quadri	129,50	-	-	129,50	-	-	-	129,50
071	Rapino	200,83	451,76	30,52	683,11	22,04	-	-	705,15
072	Ripa Teatina	1.335,34	146,13	19,66	1.501,13	170,39	8,98	-	1.680,50
073	Roccamontepiano	1.338,62	-	-	1.338,62	-	-	-	1.338,62
074	Rocca San Giovanni	979,36	354,06	78,23	1.411,65	73,70	-	-	1.492,85
075	Roccascalegna	1.889,82	288,75	42,41	2.220,98	-	-	-	2.220,98
076	Roccaspinalveti	790,36	1.816,40	-	2.606,76	-	-	-	3.136,27
077	Roio del Sangro	28,30	-	-	28,30	360,00	-	-	388,30

Tavola 4.2 segue - **Superficie totale per forma di conduzione e comune** *(superficie in ettari)*

COMUNI		CONDUZIONE DIRETTA DEL COLTIVATORE				Conduzione con salariati e/o compartecipanti	Conduzione a colonia parziaria appoderata (mezzadria)	Altra forma di conduzione	Totale generale
		Con solo manodopera familiare	Con manodopera familiare prevalente	Con manodopera extrafamiliare prevalente	Totale				
078	Rosello	227,24	-	-	227,24	566,93	-	-	794,17
079	San Buono	1.025,97	43,75	28,53	1.098,25	70,43	-	-	1.168,68
080	San Giovanni Lipioni	383,30	25,38	22,03	430,71	-	-	-	430,71
081	San Giovanni Teatino	847,52	80,74	85,66	1.013,92	-	-	-	1.019,62
082	San Martino sulla Marrucina	451,64	20,05	25,25	496,94	13,24	14,95	-	525,13
083	San Salvo	447,25	239,80	116,90	803,95	-	22,50	-	826,45
084	Santa Maria Imbaro	193,82	237,88	13,30	445,00	92,85	-	-	539,25
085	Sant'Eusanio del Sangro	1.542,40	205,75	-	1.759,35	-	-	-	1.759,35
086	San Vito Chietino	941,67	352,63	97,36	1.391,66	111,93	104,64	-	1.608,23
087	Scerni	2.256,56	642,30	323,45	3.222,31	109,73	-	-	3.332,04
088	Schiavi di Abruzzo	1.362,43	87,27	12,20	1.461,90	-	-	-	1.461,90
089	Taranta Peligna	130,80	6,20	-	137,00	-	-	-	1.636,00
090	Tollo	1.737,68	269,38	6,00	2.013,06	-	32,14	-	2.048,60
091	Torino di Sangro	1.637,07	766,68	100,96	2.504,71	-	39,25	-	2.543,96
092	Tornareccio	1.456,24	15,87	10,00	1.482,11	-	-	-	1.797,04
093	Torrebruna	1.571,66	-	-	1.571,66	-	-	-	2.080,91
094	Torrevecchia Teatina	1.074,86	77,85	16,27	1.168,98	-	-	-	1.174,48
095	Torricella Peligna	2.499,37	399,82	50,67	2.949,86	-	-	-	2.987,46
096	Treglio	315,26	7,90	-	323,16	-	-	-	323,16
097	Tufillo	437,59	200,68	55,17	693,44	-	-	-	996,99
098	Vacri	458,30	596,15	36,15	1.090,60	-	-	-	1.090,60
099	Vasto	2.521,39	644,59	1.064,00	4.229,98	242,20	259,04	-	4.731,22
100	Villalfonsina	427,99	259,76	50,87	738,62	40,04	-	-	778,66
101	Villamagna	972,48	101,98	8,93	1.083,39	-	7,10	-	1.090,49
102	Villa Santa Maria	392,63	-	-	392,63	-	-	-	421,25
TOTALE PROVINCIA		**113.325,99**	**24.923,19**	**6.666,84**	**144.916,02**	**36.757,86**	**1.435,44**	**61,60**	**183.170,92**

Tavola 4.3 - Superficie agricola utilizzata per forma di conduzione e comune *(superficie in ettari)*

COMUNI		CONDUZIONE DIRETTA DEL COLTIVATORE				Conduzione con salariati e/o compartecipanti	Conduzione a colonia parziaria appoderata (mezzadria)	Altra forma di conduzione	Totale generale
		Con solo manodopera familiare	Con manodopera familiare prevalente	Con manodopera extrafamiliare prevalente	Totale				
001	Altino	430,60	81,03	46,98	558,61	-	-	-	558,61
002	Archi	1.084,93	298,56	34,37	1.417,86	-	-	-	1.417,86
003	Ari	838,51	-	-	838,51	-	-	-	842,01
004	Arielli	654,42	101,62	30,24	786,28	20,43	-	-	810,08
005	Atessa	6.090,53	438,10	191,75	6.720,38	1,06	144,73	-	6.866,17
006	Bomba	351,41	20,10	2,80	374,31	-	-	-	380,31
007	Borrello	105,33	30,06	-	135,39	117,83	-	-	253,22
008	Bucchianico	2.299,42	83,75	95,80	2.478,97	71,00	-	-	2.549,97
010	Canosa Sannita	766,10	53,10	10,47	829,67	-	13,30	31,36	874,33
011	Carpineto Sinello	552,24	80,55	3,00	635,79	-	-	-	671,39
012	Carunchio	256,85	137,03	-	452,88	88,00	-	-	540,88
013	Casacanditella	532,41	35,59	25,44	593,44	-	27,61	-	624,55
014	Casalanguida	1.390,14	11,72	-	1.401,86	-	-	-	1.401,86
015	Casalbordino	979,79	2.219,00	423,75	3.622,54	18,50	37,00	-	3.678,04
016	Casalincontrada	691,92	140,98	30,79	863,69	-	-	-	1.104,95
017	Casoli	3.819,17	459,14	55,80	4.334,11	599,80	-	-	4.933,91
018	Castel Frentano	1.241,99	149,44	26,33	1.417,76	-	-	-	1.417,76
019	Castelguidone	213,28	6,10	23,28	242,66	34,73	-	-	277,39
020	Castiglione Messer Marino	711,83	-	-	711,83	625,09	-	-	1.336,92
021	Celenza sul Trigno	598,16	136,30	11,30	745,76	136,10	-	-	881,86
022	Chieti	1.814,91	343,77	101,64	2.260,32	206,61	143,52	-	2.612,95
023	Civitaluparella	130,30	-	-	130,30	875,00	-	-	1.005,30
024	Civitella Messer Raimondo	353,57	-	-	354,37	120,00	-	-	474,37
025	Colledimacine	294,17	-	-	294,17	-	-	-	294,17
026	Colledimezzo	153,55	-	-	153,55	11,00	-	-	164,55
027	Crecchio	1.430,16	121,60	73,38	1.625,14	41,22	-	1,39	1.668,09
028	Cupello	2.965,98	200,78	634,44	3.801,20	-	90,90	-	3.902,82
029	Dogliola	90,38	208,58	29,53	328,49	-	-	-	329,49
104	Fallo	18,69	-	-	18,69	356,00	-	-	374,69
030	Fara Filiorum Petri	573,06	50,49	-	623,55	20,10	-	-	643,65
031	Fara San Martino	169,64	15,11	25,02	209,77	-	-	-	1.609,77
032	Filetto	472,44	86,53	15,31	574,28	21,73	-	-	596,01
033	Fossacesia	1.824,58	424,21	13,53	2.262,32	64,08	27,55	-	2.353,95
034	Fraine	154,03	117,48	-	271,51	-	-	-	271,51
035	Francavilla al Mare	1.280,22	298,21	63,06	1.641,49	17,20	14,42	-	1.673,11
036	Fresagrandinaria	859,05	226,83	26,80	1.112,68	-	-	-	1.114,18
037	Frisa	704,07	110,66	126,04	940,77	5,05	11,63	-	957,45
038	Furci	1.820,68	79,97	143,20	2.043,85	-	-	-	2.043,85
039	Gamberale	270,60	122,85	-	393,45	-	-	-	820,43
040	Gessopalena	800,32	144,38	22,25	966,95	-	-	-	1.085,95
041	Gissi	1.401,36	691,23	6,20	2.098,79	-	-	-	2.098,79
042	Giuliano Teatino	601,84	41,05	8,20	651,09	-	-	-	651,09
043	Guardiagrele	2.539,52	101,57	18,84	2.659,93	297,30	54,10	-	3.011,33
044	Guilmi	172,14	138,21	-	310,35	-	-	-	310,35
045	Lama dei Peligni	336,42	46,90	9,70	393,02	-	-	-	510,92
046	Lanciano	2.619,68	1.345,10	108,25	4.073,03	82,33	28,34	-	4.183,70
047	Lentella	546,82	176,23	40,15	763,20	-	-	-	763,20
048	Lettopalena	107,50	-	-	107,50	564,17	-	-	671,67
049	Liscia	67,91	337,13	1,88	406,92	21,75	-	-	428,67
050	Miglianico	933,35	374,44	118,06	1.425,85	191,00	-	-	1.616,85
051	Montazzoli	1.575,02	38,33	-	1.626,05	157,28	-	-	1.783,33
009	Montebello sul Sangro	67,35	-	-	67,35	-	-	-	74,35
052	Monteferrante	70,90	-	-	70,90	-	-	-	155,90
053	Montelapiano	59,52	-	-	59,52	160,25	-	-	219,77
054	Montenerodomo	1.121,58	-	-	1.121,58	-	-	-	1.121,58
055	Monteodorisio	603,07	627,33	202,38	1.432,78	64,43	-	-	1.497,21
056	Mozzagrogna	645,96	223,98	48,39	918,33	374,94	-	-	1.295,10
057	Orsogna	847,00	358,00	66,21	1.271,21	246,76	-	-	1.519,97
058	Ortona	3.466,00	291,52	159,31	3.916,83	244,29	175,03	-	4.336,15
059	Paglieta	2.011,02	160,01	36,33	2.207,36	94,88	35,68	-	2.337,92
060	Palena	401,46	-	-	427,96	3.597,66	-	-	4.025,62
061	Palmoli	975,75	140,75	8,25	1.124,75	580,50	-	-	1.705,25
062	Palombaro	472,32	96,76	6,36	575,44	239,32	-	-	814,76
063	Pennadomo	466,18	-	-	466,18	-	-	-	466,18
064	Pennapiedimonte	240,97	-	-	252,97	1.298,94	-	-	1.551,91
065	Perano	397,60	11,74	15,84	425,18	-	-	-	425,88
103	Pietraferrazzana	15,77	-	-	15,77	-	-	-	25,77
066	Pizzoferrato	897,12	-	-	897,12	776,00	-	-	1.673,12
067	Poggiofiorito	518,03	101,72	34,53	654,28	-	-	-	654,50
068	Pollutri	223,89	1.220,93	200,00	1.644,82	18,95	-	-	1.676,27
069	Pretoro	601,27	-	-	610,22	-	-	-	903,63
070	Quadri	25,82	-	-	25,82	-	-	-	25,82
071	Rapinò	139,15	298,16	23,12	460,43	11,59	-	-	472,02
072	Ripa Teatina	1.216,27	132,58	17,16	1.366,01	150,77	7,98	-	1.524,76
073	Roccamontepiano	843,63	-	-	843,63	-	-	-	843,63
074	Rocca San Giovanni	800,33	296,60	55,36	1.152,29	32,90	-	-	1.192,09
075	Roccascalegna	1.387,80	170,96	28,66	1.587,42	-	-	-	1.587,42
076	Roccaspinalveti	643,78	1.491,51	-	2.135,29	-	-	-	2.494,23
077	Roio del Sangro	3,75	-	-	3,75	265,00	-	-	268,75

Tavola 4.3 segue - **Superficie agricola utilizzata per forma di conduzione e comune** *(superficie in ettari)*

COMUNI		CONDUZIONE DIRETTA DEL COLTIVATORE				Conduzione con salariati e/o compartecipanti	Conduzione a colonia parziaria appoderata (mezzadria)	Altra forma di conduzione	Totale generale
		Con solo manodopera familiare	Con manodopera familiare prevalente	Con manodopera extrafamiliare prevalente	Totale				
078	Rosello	172,58	-	-	172,58	242,29	-	-	414,87
079	San Buono	695,64	29,08	17,88	742,60	4,50	-	-	747,10
080	San Giovanni Lipioni	146,96	12,32	1,31	160,59	-	-	-	160,59
081	San Giovanni Teatino	753,25	75,12	45,65	874,02	-	-	-	879,02
082	San Martino sulla Marrucina	358,16	11,40	19,62	389,18	11,50	12,10	-	412,78
083	San Salvo	440,40	235,70	114,70	790,80	-	21,50	-	812,30
084	Santa Maria Imbaro	176,99	219,97	10,87	407,83	89,70	-	-	498,76
085	Sant'Eusanio del Sangro	1.434,57	172,85	-	1.616,42	-	-	-	1.616,42
086	San Vito Chietino	787,54	276,31	67,31	1.131,16	93,75	96,14	-	1.321,05
087	Scerni	2.131,20	591,87	286,44	3.009,51	96,67	-	-	3.106,18
088	Schiavi di Abruzzo	474,37	29,27	5,86	509,50	-	-	-	509,50
089	Taranta Peligna	111,60	4,60	-	116,20	-	-	-	1.216,20
090	Tollo	1.479,47	234,23	4,60	1.718,30	-	29,72	-	1.750,62
091	Torino di Sangro	1.486,32	689,73	83,18	2.259,23	-	36,54	-	2.295,77
092	Tornareccio	923,99	5,51	5,93	935,43	-	-	-	935,43
093	Torrebruna	1.044,46	-	-	1.044,46	-	-	-	1.138,66
094	Torrevecchia Teatina	951,91	70,58	13,37	1.035,86	-	-	-	1.041,36
095	Torricella Peligna	1.819,61	377,72	41,57	2.238,90	-	-	-	2.260,47
096	Treglio	254,19	4,82	-	259,01	-	-	-	259,01
097	Tufillo	267,97	158,16	36,85	462,98	-	-	-	462,98
098	Vacri	392,15	503,70	32,15	928,00	-	-	-	928,00
099	Vasto	2.240,00	557,56	969,86	3.767,42	221,72	236,08	-	4.225,22
100	Villalfonsina	398,13	227,04	46,30	671,47	27,08	-	-	698,55
101	Villamagna	886,09	95,39	8,52	990,00	-	6,65	-	996,65
102	Villa Santa Maria	243,20	-	-	243,20	-	-	-	249,50
TOTALE PROVINCIA		**89.925,03**	**20.568,54**	**5.401,15**	**115.894,72**	**18.042,75**	**1.295,65**	**41,69**	**135.274,81**

Tavola 4.4 - Aziende per classe di superficie totale e comune *(superficie in ettari)*

COMUNI		CLASSI DI SUPERFICIE TOTALE								Totale
		Senza terreno agrario	Meno di 1	1 - 2	2 - 5	5 - 10	10 - 20	20 - 50	50 - 100	100 ed oltre	
001	Altino	-	154	140	129	28	5	-	-	-	456
002	Archi	-	133	90	191	107	19	-	-	-	541
003	Ari	-	49	64	170	62	8	-	-	-	353
004	Arielli	-	20	42	102	48	15	2	-	-	229
005	Atessa	-	236	191	392	325	191	38	2	-	1.376
006	Bomba	-	14	29	71	41	12	3	-	-	171
007	Borrello	-	-	3	11	10	-	3	-	2	31
008	Bucchianico	-	155	154	312	128	27	10	-	-	788
010	Canosa Sannita	-	64	57	109	37	14	8	-	-	289
011	Carpineto Sinello	-	20	37	79	30	23	9	-	-	200
012	Carunchio	-	23	30	94	33	11	3	3	2	199
013	Casacanditella	-	49	48	84	50	6	-	-	-	238
014	Casalanguida	-	29	28	96	74	29	10	-	-	266
015	Casalbordino	-	194	205	297	177	67	15	-	-	957
016	Casalincontrada	-	103	95	127	29	12	4	-	-	371
017	Casoli	-	232	200	380	287	96	10	3	-	1.209
018	Castel Frentano	-	147	107	137	69	29	3	-	-	492
019	Castelguidone	-	-	20	66	24	9	-	-	-	121
020	Castiglione Messer Marino	-	22	63	174	61	14	4	-	-	339
021	Celenza sul Trigno	-	7	22	62	37	15	9	-	2	155
022	Chieti	-	447	302	322	115	17	7	4	-	1.215
023	Civitaluparella	-	8	27	19	8	4	2	-	2	70
024	Civitella Messer Raimondo	-	3	61	212	16	-	-	-	2	295
025	Colledimacine	-	-	-	30	26	10	-	-	-	67
026	Colledimezzo	-	-	15	26	15	3	2	-	-	63
027	Crecchio	-	147	152	282	86	10	-	-	-	680
028	Cupello	-	286	212	322	122	57	18	4	-	1.023
029	Dogliola	-	6	19	56	35	10	5	-	-	132
104	Fallo	-	2	7	10	5	-	-	-	2	26
030	Fara Filiorum Petri	-	44	37	102	42	9	-	-	-	234
031	Fara San Martino	-	196	64	44	3	2	-	-	-	310
032	Filetto	-	49	47	113	38	9	-	-	-	257
033	Fossacesia	-	182	116	203	131	24	5	3	-	665
034	Fraine	-	-	13	77	22	5	3	-	-	120
035	Francavilla al Mare	-	244	176	221	68	17	3	-	-	730
036	Fresagrandinaria	-	51	92	173	47	19	6	-	-	389
037	Frisa	-	103	86	159	47	7	-	-	-	403
038	Furci	-	29	36	84	64	48	32	-	-	294
039	Gamberale	-	4	8	44	31	11	4	-	-	103
040	Gessopalena	-	79	107	232	103	26	3	-	-	552
041	Gissi	-	66	77	140	82	69	7	2	-	443
042	Giuliano Teatino	-	64	75	139	34	4	3	-	-	320
043	Guardiagrele	-	363	302	437	151	37	2	-	4	1.297
044	Guilmi	-	-	10	69	30	12	2	-	-	123
045	Lama dei Peligni	-	80	106	123	16	2	2	-	-	330
046	Lanciano	-	1.064	587	603	182	29	4	-	-	2.470
047	Lentella	-	41	27	50	41	17	3	2	-	181
048	Lettopalena	-	3	5	14	5	2	2	-	-	32
049	Liscia	-	32	56	119	45	6	-	-	-	259
050	Miglianico	-	210	146	213	64	11	6	3	-	653
051	Montazzoli	-	10	16	67	44	42	14	-	4	198
009	Montebello sul Sangro	-	2	-	-	3	-	-	2	-	8
052	Monteferrante	-	2	4	20	5	-	-	-	-	33
053	Montelapiano	-	-	2	7	4	3	-	-	2	20
054	Montenerodomo	2	-	4	43	34	25	12	-	-	122
055	Monteodorisio	-	155	134	138	60	17	8	-	-	513
056	Mozzagrogna	-	120	106	108	44	12	3	-	-	394
057	Orsogna	-	58	120	218	128	17	-	-	-	544
058	Ortona	-	900	605	633	171	28	13	-	-	2.352
059	Paglieta	-	126	113	205	140	39	4	-	-	629
060	Palena	2	-	3	24	18	10	3	2	4	67
061	Palmoli	-	25	65	154	71	25	5	-	2	347
062	Palombaro	-	10	50	111	43	9	2	-	-	227
063	Pennadomo	-	4	15	48	14	6	2	-	-	90
064	Pennapiedimonte	2	16	26	93	15	3	-	-	2	157
065	Perano	-	142	95	76	13	-	-	-	-	327
103	Pietraferrazzana	-	-	-	2	4	-	-	-	-	9
066	Pizzoferrato	-	2	16	64	68	35	5	-	-	192
067	Poggiofiorito	-	37	48	83	54	6	-	-	-	228
068	Pollutri	-	43	95	200	122	24	2	-	-	486
069	Pretoro	-	17	39	112	52	11	2	-	-	234
070	Quadri	-	14	10	16	3	2	-	-	-	45
071	Rapino	-	16	64	119	26	5	-	-	-	232
072	Ripa Teatina	-	133	118	239	65	13	-	2	-	571
073	Roccamontepiano	-	29	65	147	79	14	3	-	-	337
074	Rocca San Giovanni	-	121	104	167	71	14	3	-	-	481
075	Roccascalegna	-	41	44	172	146	30	7	-	-	440
076	Roccaspinalveti	-	14	19	186	238	28	-	-	-	487
077	Roio del Sangro	-	-	-	4	-	-	-	2	-	9
078	Rosello	-	-	-	5	2	11	3	-	-	22
079	San Buono	-	41	65	108	35	18	6	-	-	274
080	San Giovanni Lipioni	-	19	18	52	30	2	-	-	-	121

Tavola 4.4 segue - **Aziende per classe di superficie totale e comune** *(superficie in ettari)*

COMUNI		CLASSI DI SUPERFICIE TOTALE									Totale
		Senza terreno agrario	Meno di 1	1 - 2	2 - 5	5 - 10	10 - 20	20 - 50	50 - 100	100 ed oltre	
081	San Giovanni Teatino	-	220	114	78	15	8	-	-	-	437
082	San Martino sulla Marrucina	-	40	49	69	17	7	-	-	-	183
083	San Salvo	-	189	108	92	20	8	-	-	-	419
084	Santa Maria Imbaro	-	45	48	43	27	2	-	-	-	166
085	Sant'Eusanio del Sangro	-	60	114	161	76	28	8	-	-	447
086	San Vito Chietino	-	277	159	216	52	12	-	-	-	718
087	Scerni	-	192	134	251	155	48	4	6	-	790
088	Schiavi di Abruzzo	-	71	159	265	46	8	-	-	-	549
089	Taranta Peligna	-	-	-	11	-	-	3	-	-	18
090	Tollo	-	108	154	264	104	18	2	-	-	650
091	Torino di Sangro	-	157	108	254	132	37	7	-	-	695
092	Tornareccio	-	28	61	156	70	18	5	-	-	340
093	Torrebruna	-	34	67	137	36	6	5	-	2	287
094	Torrevecchia Teatina	-	177	134	178	34	9	2	-	-	534
095	Torricella Peligna	-	8	64	158	98	52	18	3	2	403
096	Treglio	-	77	65	46	9	-	-	-	-	197
097	Tufillo	-	20	30	60	19	11	3	-	-	145
098	Vacri	-	43	60	131	57	5	3	-	-	300
099	Vasto	-	717	347	321	152	79	21	5	-	1.642
100	Villalfonsina	-	90	71	114	35	3	-	-	-	313
101	Villamagna	3	100	92	137	45	7	3	-	-	387
102	Villa Santa Maria	-	33	25	25	10	5	4	-	-	103
TOTALE PROVINCIA		**22**	**10.242**	**8.821**	**14.509**	**6.344**	**1.905**	**449**	**76**	**68**	**42.436**

Tavola 4.5 - Superficie totale per classe di superficie totale delle aziende e comune *(superficie in ettari)*

COMUNI		CLASSI DI SUPERFICIE TOTALE								Totale
		Meno di 1	1 - 2	2 - 5	5 - 10	10 - 20	20 - 50	50 - 100	100 ed oltre	
001	Altino	78,24	200,30	382,51	192,79	58,14	-	-	-	911,98
002	Archi	66,74	130,05	638,14	714,40	234,18	-	-	-	1.974,76
003	Ari	27,90	93,60	539,60	380,02	89,69	-	-	-	1.130,81
004	Arielli	13,90	62,80	327,87	312,43	181,82	43,59	-	-	942,41
005	Atessa	115,97	266,21	1.276,03	2.271,91	2.484,23	995,68	110,00	-	7.932,03
006	Bomba	6,85	41,38	214,69	263,63	152,70	87,50	-	-	766,75
007	Borrello	-	4,45	37,67	63,99	-	71,14	-	279,18	469,00
008	Bucchianico	87,81	213,25	969,38	827,38	357,74	294,90	-	-	2.806,46
010	Canosa Sannita	37,26	74,56	338,96	244,84	167,40	187,00	-	-	1.050,02
011	Carpineto Sinello	8,46	51,10	231,67	204,89	317,05	251,70	-	-	1.234,57
012	Carunchio	11,76	45,15	307,52	227,29	143,94	102,98	284,83	872,33	1.995,80
013	Casacanditella	25,30	66,08	261,13	325,85	66,30	-	-	-	744,66
014	Casalanguida	15,57	42,15	321,09	521,53	395,34	239,10	-	-	1.534,78
015	Casalbordino	101,20	291,64	944,20	1.212,18	874,86	441,25	-	-	4.143,83
016	Casalincontrada	60,17	130,75	365,06	182,66	165,33	82,94	-	-	1.247,69
017	Casoli	125,83	270,00	1.208,23	1.933,89	1.229,54	279,93	230,26	-	5.781,68
018	Castel Frentano	66,64	140,29	424,89	460,96	362,38	75,29	-	-	1.530,45
019	Castelguidone	-	28,52	216,96	166,27	114,62	-	-	-	674,01
020	Castiglione Messer Marino	14,05	89,02	545,58	391,61	187,57	106,35	-	-	2.432,05
021	Celenza sul Trigno	5,14	31,92	203,22	249,61	190,75	243,00	-	232,65	1.217,29
022	Chieti	224,32	403,80	945,66	776,82	218,22	206,40	343,41	-	3.118,63
023	Civitaluparella	6,37	35,85	52,37	51,23	58,91	50,00	-	1.690,30	1.945,03
024	Civitella Messer Raimondo	2,10	86,32	610,19	100,50	-	-	-	223,00	1.032,21
025	Colledimacine	-	-	102,48	169,92	124,63	-	-	-	419,18
026	Colledimezzo	-	19,60	74,10	92,71	40,32	45,00	-	-	622,50
027	Crecchio	73,16	212,67	873,56	549,63	124,82	-	-	-	1.953,38
028	Cupello	140,86	278,82	979,37	827,74	751,30	467,20	259,63	-	4.095,42
029	Dogliola	2,78	26,54	170,97	224,17	122,16	112,58	-	-	724,04
104	Fallo	1,29	9,40	27,85	33,25	-	-	-	480,00	551,79
030	Fara Filiorum Petri	22,78	54,83	337,50	275,31	107,14	-	-	-	797,56
031	Fara San Martino	89,70	84,93	128,93	18,86	23,48	-	-	-	3.525,90
032	Filetto	29,67	63,28	346,27	249,12	104,09	-	-	-	828,56
033	Fossacesia	101,29	161,59	661,28	872,69	297,98	172,12	212,33	-	2.615,93
034	Fraine	-	16,63	225,82	136,25	53,00	91,00	-	-	522,70
035	Francavilla al Mare	125,82	239,04	670,00	452,91	197,29	87,80	-	-	1.839,26
036	Fresagrandinaria	27,88	115,23	488,72	312,48	243,66	162,90	-	-	1.415,87
037	Frisa	52,72	118,81	500,51	305,78	85,93	-	-	-	1.126,00
038	Furci	15,11	43,56	280,70	449,55	622,91	834,80	-	-	2.300,63
039	Gamberale	2,79	11,72	146,19	213,47	161,23	106,43	-	-	1.791,17
040	Gessopalena	42,01	147,78	731,43	678,47	308,07	84,50	-	-	2.162,26
041	Gissi	34,32	108,41	429,07	592,59	885,99	204,72	134,90	-	2.390,00
042	Giuliano Teatino	34,44	104,35	407,90	221,67	50,50	60,30	-	-	879,16
043	Guardiagrele	179,91	398,96	1.327,97	986,02	476,80	66,70	-	1.046,30	4.547,66
044	Guilmi	-	13,87	228,34	197,26	143,90	51,36	-	-	634,73
045	Lama dei Peligni	45,48	137,59	348,79	95,77	23,00	44,00	-	-	1.762,13
046	Lanciano	489,18	800,93	1.783,26	1.154,87	350,87	93,32	-	-	4.751,43
047	Lentella	23,37	38,40	159,07	294,62	221,65	78,23	153,55	-	968,89
048	Lettopalena	1,14	6,45	47,14	29,25	33,73	45,00	-	-	1.107,88
049	Liscia	19,45	85,67	403,46	298,65	77,47	-	-	-	1.053,20
050	Miglianico	99,83	201,93	642,79	422,28	150,29	164,18	182,30	-	1.863,60
051	Montazzoli	6,03	22,88	208,26	311,99	608,79	350,47	-	1.008,95	2.573,41
009	Montebello sul Sangro	0,35	-	-	20,00	-	-	137,30	-	157,65
052	Monteferrante	1,51	6,76	59,51	36,19	-	-	-	-	346,47
053	Montelapiano	-	2,97	24,77	34,81	36,91	-	-	387,56	511,00
054	Montenerodomo	-	6,27	145,25	259,94	332,88	367,32	-	-	1.322,43
055	Monteodorisio	84,43	191,45	411,54	399,38	226,99	243,13	-	-	1.666,92
056	Mozzagrogna	64,72	147,64	334,57	303,37	135,76	81,75	-	-	1.424,83
057	Orsogna	39,49	171,02	691,45	870,18	217,78	-	-	-	2.188,13
058	Ortona	445,79	833,23	1.891,52	1.080,05	348,52	336,47	-	-	5.011,08
059	Paglieta	70,84	153,68	659,80	939,56	500,99	101,50	-	-	2.582,80
060	Palena	-	3,75	81,54	125,22	147,00	75,00	140,00	6.169,74	6.742,95
061	Palmoli	15,53	88,29	494,64	475,35	313,88	139,55	-	882,42	2.409,66
062	Palombaro	6,96	71,64	329,49	274,66	94,05	65,20	-	-	1.394,00
063	Pennadomo	3,01	23,20	149,07	100,52	88,84	71,90	-	-	629,14
064	Pennapiedimonte	9,12	35,84	279,69	99,59	36,84	-	-	3.421,38	3.882,46
065	Perano	70,04	128,71	218,05	71,32	-	-	-	-	499,25
103	Pietraferrazzana	-	-	4,64	25,68	-	-	-	-	124,56
066	Pizzoferrato	0,90	23,47	225,59	452,72	452,74	147,01	-	-	2.812,43
067	Poggiofiorito	19,86	70,50	266,81	337,37	70,30	-	-	-	764,84
068	Pollutri	24,65	128,87	633,26	789,46	315,30	51,57	-	-	1.943,11
069	Pretoro	9,99	57,63	370,43	357,48	140,35	47,50	-	-	2.057,55
070	Quadri	8,88	14,94	50,53	19,36	35,79	-	-	-	129,50
071	Rapino	11,88	94,93	353,79	158,19	66,36	-	-	-	705,15
072	Ripa Teatina	66,58	158,55	747,58	397,89	156,10	-	131,80	-	1.680,50
073	Roccamontepiano	18,99	92,89	462,34	518,80	180,90	64,70	-	-	1.338,62
074	Rocca San Giovanni	65,30	145,13	521,19	470,64	188,59	102,00	-	-	1.492,85
075	Roccascalegna	21,66	63,83	584,50	960,26	383,29	207,44	-	-	2.220,98
076	Roccaspinalveti	7,11	27,58	660,68	1.554,63	339,63	-	-	-	3.136,27
077	Roio del Sangro	-	-	12,60	-	-	-	140,00	-	388,30
078	Rosello	-	-	20,33	15,45	142,92	69,41	-	-	794,17
079	San Buono	29,30	97,30	354,79	232,81	252,31	147,40	-	-	1.168,68
080	San Giovanni Lipioni	11,33	26,17	162,89	205,32	25,00	-	-	-	430,71
081	San Giovanni Teatino	105,52	153,89	236,87	91,75	99,49	-	-	-	1.019,62
082	San Martino sulla Marrucina	22,21	68,15	208,48	106,83	87,26	-	-	-	525,13

Tavola 4.5 segue - **Superficie totale per classe di superficie totale delle aziende e comune** *(superficie in ettari)*

COMUNI		CLASSI DI SUPERFICIE TOTALE								Totale
		Meno di 1	1 - 2	2 - 5	5 - 10	10 - 20	20 - 50	50 - 100	100 ed oltre	
083	San Salvo	88,45	141,29	263,47	131,86	101,34	-	-	-	826,45
084	Santa Maria Imbaro	24,94	68,41	130,43	195,77	27,70	-	-	-	539,25
085	Sant'Eusanio del Sangro	33,50	151,87	503,02	505,26	343,50	222,20	-	-	1.759,35
086	San Vito Chietino	128,35	216,47	671,80	349,64	149,47	-	-	-	1.608,23
087	Scerni	94,10	184,55	807,93	1.087,36	620,74	125,69	411,67	-	3.332,04
088	Schiavi di Abruzzo	41,24	230,31	811,56	288,13	90,66	-	-	-	1.461,90
089	Taranta Peligna	-	-	31,70	-	-	88,00	-	-	1.636,00
090	Tollo	64,18	213,26	842,90	678,57	199,39	50,30	-	-	2.048,60
091	Torino di Sangro	86,28	155,13	825,95	860,93	455,08	160,59	-	-	2.543,96
092	Tornareccio	16,61	82,01	486,13	467,66	217,18	155,49	-	-	1.797,04
093	Torrebruna	17,30	93,76	434,27	226,75	85,44	185,98	-	1.037,41	2.080,91
094	Torrevecchia Teatina	89,56	190,04	513,61	208,51	107,76	65,00	-	-	1.174,48
095	Torricella Peligna	4,70	86,69	498,53	677,16	738,31	485,52	195,55	301,00	2.987,46
096	Treglio	40,67	89,82	137,18	55,49	-	-	-	-	323,16
097	Tufillo	12,28	44,98	193,19	132,19	154,30	101,50	-	-	996,99
098	Vacri	24,65	78,25	402,95	390,80	58,30	74,70	-	-	1.090,60
099	Vasto	350,80	455,47	930,50	1.040,30	1.042,75	601,21	310,19	-	4.731,22
100	Villalfonsina	46,09	99,08	368,30	227,67	37,52	-	-	-	778,66
101	Villamagna	54,47	130,37	439,44	283,54	103,50	79,17	-	-	1.090,49
102	Villa Santa Maria	15,14	34,12	71,46	65,10	75,75	109,68	-	-	421,25
TOTALE PROVINCIA		**5.235,11**	**12.160,12**	**45.106,86**	**42.212,73**	**24.531,60**	**12.223,67**	**5.201,08**	**36.499,75**	**183.170,92**

Tavola 4.6 - Superficie agricola utilizzata per classe di superficie totale delle aziende e comune *(superficie in ettari)*

COMUNI		CLASSI DI SUPERFICIE TOTALE								Totale
		Meno di 1	1 - 2	2 - 5	5 - 10	10 - 20	20 - 50	50 - 100	100 ed oltre	
001	Altino	52,80	114,69	215,82	131,31	43,99	-	-	-	558,61
002	Archi	50,19	96,06	489,24	572,15	210,22	-	-	-	1.417,86
003	Ari	21,55	59,30	403,66	295,05	62,45	-	-	-	842,01
004	Arielli	11,13	47,28	270,06	274,77	165,55	41,29	-	-	810,08
005	Atessa	98,14	234,61	1.148,58	2.102,92	2.262,20	913,22	106,50	-	6.866,17
006	Bomba	4,72	20,91	86,33	137,80	95,95	34,60	-	-	380,31
007	Borrello	-	2,97	20,07	35,01	-	67,74	-	117,83	253,22
008	Bucchianico	75,98	187,12	866,32	758,90	326,90	278,95	-	-	2.549,97
010	Canosa Sannita	29,90	55,13	278,90	211,37	131,87	167,16	-	-	874,33
011	Carpineto Sinello	4,77	14,47	65,60	133,10	214,60	182,05	-	-	671,39
012	Carunchio	8,67	22,82	129,59	100,62	71,37	101,98	99,00	6,83	540,88
013	Casacanditella	19,20	46,13	205,14	290,70	63,38	-	-	-	624,55
014	Casalanguida	13,27	39,52	287,32	481,52	364,86	215,37	-	-	1.401,86
015	Casalbordino	86,28	260,99	851,21	1.110,19	787,57	388,20	-	-	3.678,04
016	Casalincontrada	51,39	110,93	313,54	160,10	150,96	76,77	-	-	1.104,95
017	Casoli	83,29	194,43	955,85	1.743,09	1.102,67	259,88	137,70	-	4.933,91
018	Castel Frentano	57,35	122,93	382,98	431,28	351,63	71,59	-	-	1.417,76
019	Castelguidone	-	16,01	88,73	72,80	45,76	-	-	-	277,39
020	Castiglione Messer Marino	11,90	51,22	242,57	228,62	141,37	61,15	-	-	1.336,92
021	Celenza sul Trigno	3,59	20,29	126,65	174,43	170,00	230,30	-	136,10	881,86
022	Chieti	182,39	336,01	811,98	663,81	177,90	190,65	250,21	-	2.612,95
023	Civitaluparella	1,39	7,56	19,78	21,93	31,14	48,50	-	875,00	1.005,30
024	Civitella Messer Raimondo	0,80	42,81	265,06	43,55	-	-	-	120,00	474,37
025	Colledimacine	-	-	70,62	121,91	87,57	-	-	-	294,17
026	Colledimezzo	-	10,37	43,60	55,02	24,31	21,00	-	-	164,55
027	Crecchio	55,20	159,77	743,80	486,56	106,17	-	-	-	1.668,09
028	Cupello	136,73	270,44	932,43	779,12	719,04	430,46	251,10	-	3.902,82
029	Dogliola	2,33	14,20	78,80	131,57	71,94	29,65	-	-	329,49
104	Fallo	1,04	3,26	7,91	6,48	-	-	-	356,00	374,69
030	Fara Filiorum Petri	17,05	41,72	267,22	230,51	87,15	-	-	-	643,65
031	Fara San Martino	58,19	46,63	70,80	13,15	21,00	-	-	-	1.609,77
032	Filetto	20,31	41,95	237,50	189,20	86,92	-	-	-	596,01
033	Fossacesia	79,67	126,96	581,43	799,96	276,20	148,35	205,31	-	2.353,95
034	Fraine	-	5,91	94,54	62,59	33,47	75,00	-	-	271,51
035	Francavilla al Mare	112,07	207,57	604,25	418,20	179,67	85,45	-	-	1.673,11
036	Fresagrandinaria	24,94	88,80	356,74	260,87	217,83	151,00	-	-	1.114,18
037	Frisa	43,46	106,57	452,86	271,37	74,06	-	-	-	957,45
038	Furci	13,14	32,71	228,42	378,08	572,60	767,00	-	-	2.043,85
039	Gamberale	1,41	8,22	79,01	108,72	96,41	99,68	-	-	820,43
040	Gessopalena	24,58	53,99	280,38	314,42	207,18	41,70	-	-	1.085,95
041	Gissi	24,75	73,27	308,06	526,06	844,69	195,41	126,55	-	2.098,79
042	Giuliano Teatino	20,31	76,73	306,35	176,20	45,20	26,30	-	-	651,09
043	Guardiagrele	138,99	291,96	957,92	821,60	403,82	60,30	-	272,20	3.011,33
044	Guilmi	-	5,32	92,78	86,18	84,42	41,65	-	-	310,35
045	Lama dei Peligni	38,18	88,68	173,36	50,90	17,40	24,50	-	-	510,92
046	Lanciano	388,62	669,32	1.594,31	1.082,72	324,27	53,96	-	-	4.183,70
047	Lentella	15,79	25,36	114,91	232,28	177,90	57,36	139,60	-	763,20
048	Lettopalena	0,82	5,70	41,50	25,56	23,02	34,90	-	-	671,67
049	Liscia	16,91	50,28	176,12	119,93	61,43	-	-	-	428,67
050	Miglianico	77,68	166,07	561,96	377,04	130,55	135,95	167,60	-	1.616,85
051	Montazzoli	4,73	16,36	146,71	231,60	476,97	318,38	-	568,38	1.783,33
009	Montebello sul Sangro	0,35	-	-	19,00	-	-	55,00	-	74,35
052	Monteferrante	1,06	4,45	29,81	32,58	-	-	-	-	155,90
053	Montelapiano	-	0,97	3,19	16,73	25,30	-	-	160,25	219,77
054	Montenerodomo	-	5,01	80,46	185,91	292,68	351,42	-	-	1.121,58
055	Monteodorisio	78,86	167,19	361,59	357,97	206,67	225,93	-	-	1.497,21
056	Mozzagrogna	59,53	129,75	302,20	274,16	129,47	77,49	-	-	1.295,10
057	Orsogna	26,33	117,53	477,47	588,49	177,55	-	-	-	1.519,97
058	Ortona	360,71	705,47	1.658,30	955,38	301,42	282,42	-	-	4.336,15
059	Paglieta	62,15	136,47	586,90	867,40	475,42	68,35	-	-	2.337,92
060	Palena	-	3,75	61,21	96,00	131,80	71,50	135,00	3.525,66	4.025,62
061	Palmoli	13,84	59,72	327,25	351,08	256,31	121,05	-	576,00	1.705,25
062	Palombaro	5,68	45,44	215,78	207,59	76,70	33,57	-	-	814,76
063	Pennadomo	2,00	11,80	66,52	66,72	64,39	64,65	-	-	466,18
064	Pennapiedimonte	6,28	26,30	143,29	57,73	29,17	-	-	1.289,14	1.551,91
065	Perano	56,16	100,73	189,67	68,39	-	-	-	-	425,88
103	Pietraferrazzana	-	-	1,30	12,57	-	-	-	-	25,77
066	Pizzoferrato	0,70	16,12	170,70	316,45	261,79	131,36	-	-	1.673,12
067	Poggiofiorito	16,58	56,12	224,44	296,76	60,60	-	-	-	654,50
068	Pollutri	23,48	115,22	563,88	705,61	244,38	23,70	-	-	1.676,27
069	Pretoro	5,67	37,24	239,57	212,73	86,20	33,05	-	-	903,63
070	Quadri	2,26	1,20	8,42	4,92	9,02	-	-	-	25,82
071	Rapino	9,41	67,24	222,67	106,30	48,50	-	-	-	472,02
072	Ripa Teatina	56,76	139,32	685,02	368,26	141,30	-	115,00	-	1.524,76
073	Roccamontepiano	8,82	43,51	249,57	348,94	138,77	54,02	-	-	843,63
074	Rocca San Giovanni	46,59	111,72	420,90	395,39	165,29	52,20	-	-	1.192,09
075	Roccascalegna	18,00	49,60	391,31	658,15	288,10	182,26	-	-	1.587,42
076	Roccaspinalveti	5,39	22,66	537,94	1.280,60	281,22	-	-	-	2.494,23
077	Roio del Sangro	-	-	1,25	-	-	-	140,00	-	268,75
078	Rosello	-	-	15,99	9,53	102,29	65,06	-	-	414,87
079	San Buono	16,70	50,83	201,74	148,25	204,63	121,05	-	-	747,10
080	San Giovanni Lipioni	6,97	10,42	67,08	64,16	11,96	-	-	-	160,59
081	San Giovanni Teatino	88,04	128,31	194,00	79,88	65,79	-	-	-	879,02
082	San Martino sulla Marrucina	16,65	45,24	158,21	85,68	75,90	-	-	-	412,78

Tavola 4.6 segue - **Superficie agricola utilizzata per classe di superficie totale delle aziende e comune** *(superficie in ettari)*

COMUNI		CLASSI DI SUPERFICIE TOTALE								Totale
		Meno di 1	1 - 2	2 - 5	5 - 10	10 - 20	20 - 50	50 - 100	100 ed oltre	
083	San Salvo	87,45	139,96	258,76	128,60	99,68	-	-	-	812,30
084	Santa Maria Imbaro	22,00	59,81	118,08	182,67	27,20	-	-	-	498,76
085	Sant'Eusanio del Sangro	26,17	126,60	468,90	473,65	326,10	195,00	-	-	1.616,42
086	San Vito Chietino	102,27	177,89	564,71	285,98	113,70	-	-	-	1.321,05
087	Scerni	85,37	167,08	743,27	1.033,27	592,33	114,10	370,76	-	3.106,18
088	Schiavi di Abruzzo	26,40	94,62	273,45	93,15	21,88	-	-	-	509,50
089	Taranta Peligna	-	-	22,00	-	-	83,70	-	-	1.216,20
090	Tollo	51,13	169,96	714,11	604,09	174,33	37,00	-	-	1.750,62
091	Torino di Sangro	77,02	138,96	743,24	772,77	412,16	151,62	-	-	2.295,77
092	Tornareccio	6,83	30,99	213,93	344,01	156,92	135,13	-	-	935,43
093	Torrebruna	12,62	62,93	246,42	104,83	34,85	54,65	-	622,36	1.138,66
094	Torrevecchia Teatina	80,29	162,52	462,78	184,79	86,04	64,94	-	-	1.041,36
095	Torricella Peligna	3,40	59,36	340,29	453,07	551,09	380,73	183,53	289,00	2.260,47
096	Treglio	32,13	70,66	106,38	49,84	-	-	-	-	259,01
097	Tufillo	10,25	25,73	96,58	85,69	120,93	73,20	-	-	462,98
098	Vacri	21,05	63,20	327,80	349,35	55,65	60,70	-	-	928,00
099	Vasto	303,31	388,78	824,39	959,10	948,76	567,19	233,69	-	4.225,22
100	Villalfonsina	42,41	88,27	336,86	195,91	35,10	-	-	-	698,55
101	Villamagna	44,09	111,97	403,02	265,00	97,86	74,71	-	-	996,65
102	Villa Santa Maria	7,42	11,70	29,16	38,20	58,40	58,62	-	-	249,50
TOTALE PROVINCIA		**4.224,60**	**9.354,13**	**34.281,03**	**34.377,60**	**20.725,42**	**10.377,60**	**4.041,94**	**17.892,49**	**135.274,81**

Tavola 4.7 - Aziende per classe di superficie agricola utilizzata e comune *(superficie in ettari)*

COMUNI		CLASSI DI SUPERFICIE AGRICOLA UTILIZZATA									Totale
		Senza SAU	Meno di 1	1 - 2	2 - 5	5 - 10	10 - 20	20 - 50	50 - 100	100 ed oltre	
001	Altino	-	275	111	55	13	2	-	-	-	456
002	Archi	2	175	106	176	70	12	-	-	-	541
003	Ari	4	91	74	149	33	2	-	-	-	353
004	Arielli	4	34	48	92	38	11	2	-	-	229
005	Atessa	-	290	207	379	309	160	29	-	-	1.376
006	Bomba	-	72	40	34	20	4	-	-	-	171
007	Borrello	-	6	7	9	4	-	4	-	-	31
008	Bucchianico	-	188	185	289	92	23	9	-	-	788
010	Canosa Sannita	-	94	58	91	32	10	4	-	-	289
011	Carpineto Sinello	-	118	21	17	21	16	7	-	-	200
012	Carunchio	-	79	57	44	10	4	4	-	-	199
013	Casacanditella	10	75	46	66	39	2	-	-	-	238
014	Casalanguida	-	32	33	99	66	28	8	-	-	266
015	Casalbordino	-	231	216	282	162	52	13	-	-	957
016	Casalincontrada	-	139	104	92	23	11	-	-	-	371
017	Casoli	-	366	187	335	239	71	8	2	-	1.209
018	Castel Frentano	-	189	91	122	62	25	3	-	-	492
019	Castelguidone	-	45	38	27	8	-	2	-	-	121
020	Castiglione Messer Marino	-	125	107	74	21	10	-	-	-	339
021	Celenza sul Trigno	-	36	25	50	23	12	8	-	-	155
022	Chieti	3	565	273	264	87	15	5	3	-	1.215
023	Civitaluparella	-	47	10	5	2	3	2	-	-	70
024	Civitella Messer Raimondo	-	133	117	42	-	-	-	-	-	295
025	Colledimacine	-	-	13	30	18	5	-	-	-	67
026	Colledimezzo	-	23	12	20	5	2	-	-	-	63
027	Crecchio	3	206	161	238	63	7	-	-	-	680
028	Cupello	2	298	216	318	119	50	15	4	-	1.023
029	Dogliola	-	46	29	40	12	5	-	-	-	132
104	Fallo	-	15	7	2	-	-	-	-	-	26
030	Fara Filiorum Petri	4	57	46	90	34	3	-	-	-	234
031	Fara San Martino	-	252	37	16	-	2	-	-	-	310
032	Filetto	-	91	52	84	24	4	-	-	-	257
033	Fossacesia	-	230	108	190	108	22	3	3	-	665
034	Fraine	-	54	26	31	5	-	3	-	-	120
035	Francavilla al Mare	-	293	168	194	64	6	3	-	-	730
036	Fresagrandinaria	-	104	109	119	37	16	4	-	-	389
037	Frisa	-	127	83	151	37	4	-	-	-	403
038	Furci	-	51	39	79	57	44	23	-	-	294
039	Gamberale	-	20	22	41	12	3	4	-	-	103
040	Gessopalena	-	329	89	87	36	7	3	-	-	552
041	Gissi	-	128	83	87	80	57	6	2	-	443
042	Giuliano Teatino	5	100	97	97	18	3	-	-	-	320
043	Guardiagrele	6	566	292	309	96	23	2	-	2	1.297
044	Guilmi	-	42	36	30	10	4	-	-	-	123
045	Lama dei Peligni	-	174	104	43	5	3	-	-	-	330
046	Lanciano	-	1.289	514	490	153	23	-	-	-	2.470
047	Lentella	-	57	31	43	36	11	2	-	-	181
048	Lettopalena	-	7	3	13	5	2	-	-	-	32
049	Liscia	-	115	76	56	9	3	-	-	-	259
050	Miglianico	-	263	144	182	45	11	4	3	-	653
051	Montazzoli	-	33	28	54	34	38	7	-	4	198
009	Montebello sul Sangro	-	2	-	-	4	-	-	-	-	8
052	Monteferrante	-	11	6	12	3	-	-	-	-	33
053	Montelapiano	-	12	-	-	2	3	-	-	-	20
054	Montenerodomo	2	13	19	32	24	18	12	-	-	122
055	Monteodorisio	-	183	135	121	53	12	8	-	-	513
056	Mozzagrogna	-	141	98	103	39	11	-	-	-	394
057	Orsogna	3	144	132	186	68	9	-	2	-	544
058	Ortona	21	1.081	552	537	127	25	8	-	-	2.352
059	Paglieta	-	157	127	196	117	27	3	2	-	629
060	Palena	3	3	8	22	14	8	3	2	4	67
061	Palmoli	-	84	88	112	43	15	4	-	-	347
062	Palombaro	-	56	75	64	27	2	-	-	-	227
063	Pennadomo	-	35	25	16	6	5	2	-	-	90
064	Pennapiedimonte	3	56	51	39	4	2	-	-	2	157
065	Perano	-	180	77	58	10	-	-	-	-	327
103	Pietraferrazzana	-	3	3	-	2	-	-	-	-	9
066	Pizzoferrato	-	17	27	87	47	9	3	-	-	192
067	Poggiofiorito	-	56	50	81	38	3	-	-	-	228
068	Pollutri	-	65	104	209	95	12	-	-	-	486
069	Pretoro	2	41	62	107	16	5	-	-	-	234
070	Quadri	-	41	-	3	-	-	-	-	-	45
071	Rapino	-	53	101	66	7	4	-	-	-	232
072	Ripa Teatina	-	167	131	213	46	12	-	2	-	571
073	Roccamontepiano	4	127	61	98	39	8	-	-	-	337
074	Rocca San Giovanni	-	164	109	146	50	9	2	-	-	481
075	Roccascalegna	-	72	97	178	72	16	5	-	-	440
076	Roccaspinalveti	-	24	46	245	158	13	-	-	-	487
077	Roio del Sangro	-	5	-	-	-	-	-	2	-	9
078	Rosello	-	-	-	7	5	6	3	-	-	22
079	San Buono	-	115	62	61	16	14	5	-	-	274
080	San Giovanni Lipioni	-	67	25	26	3	-	-	-	-	121
081	San Giovanni Teatino	-	269	85	66	12	3	-	-	-	437
082	San Martino sulla Marrucina	5	70	39	52	12	4	-	-	-	183

Tavola 4.7 segue - **Aziende per classe di superficie agricola utilizzata e comune** *(superficie in ettari)*

COMUNI		CLASSI DI SUPERFICIE AGRICOLA UTILIZZATA									Totale
		Senza SAU	Meno di 1	1 - 2	2 - 5	5 - 10	10 - 20	20 - 50	50 - 100	100 ed oltre	
083	San Salvo	-	192	108	93	16	8	-	-	-	419
084	Santa Maria Imbaro	-	56	44	37	26	2	-	-	-	166
085	Sant'Eusanio del Sangro	-	104	83	159	70	23	8	-	-	447
086	San Vito Chietino	-	341	149	181	41	4	2	-	-	718
087	Scerni	-	215	139	241	142	44	4	5	-	790
088	Schiavi di Abruzzo	-	362	124	60	3	-	-	-	-	549
089	Taranta Peligna	-	2	5	6	-	-	2	-	-	18
090	Tollo	-	168	152	236	85	8	-	-	-	650
091	Torino di Sangro	-	175	130	258	99	28	4	-	-	695
092	Tornareccio	-	161	51	69	45	9	4	-	-	340
093	Torrebruna	-	100	88	83	11	2	-	-	-	287
094	Torrevecchia Teatina	-	214	130	157	27	4	2	-	-	534
095	Torricella Peligna	-	54	86	151	54	40	12	3	2	403
096	Treglio	-	101	53	39	4	-	-	-	-	197
097	Tufillo	-	55	36	30	13	6	3	-	-	145
098	Vacri	-	76	69	102	46	4	2	-	-	300
099	Vasto	-	824	325	270	135	63	23	2	-	1.642
100	Villalfonsina	-	106	70	112	22	3	-	-	-	313
101	Villamagna	4	121	95	119	39	7	2	-	-	387
102	Villa Santa Maria	-	74	4	12	7	4	2	-	-	103
TOTALE PROVINCIA		**110**	**15.391**	**9.122**	**11.487**	**4.545**	**1.350**	**331**	**58**	**42**	**42.436**

Tavola 4.8 - Superficie totale per classe di superficie agricola utilizzata delle aziende e comune *(superficie in ettari)*

COMUNI		CLASSI DI SUPERFICIE AGRICOLA UTILIZZATA									Totale
		Senza SAU	Meno di 1	1 - 2	2 - 5	5 - 10	10 - 20	20 - 50	50 - 100	100 ed oltre	
001	Altino	-	276,79	261,59	240,94	107,66	25,00	-	-	-	911,98
002	Archi	191,50	149,39	222,24	720,79	533,90	156,94	-	-	-	1.974,76
003	Ari	14,25	90,05	184,39	575,61	242,01	24,50	-	-	-	1.130,81
004	Arielli	6,42	34,20	93,28	349,03	277,61	138,28	43,59	-	-	942,41
005	Atessa	-	223,94	376,23	1.396,15	2.375,29	2.269,92	818,50	-	-	7.932,03
006	Bomba	-	159,95	125,14	189,86	204,30	87,50	-	-	-	766,75
007	Borrello	-	21,85	23,85	40,69	32,29	-	225,32	-	-	469,00
008	Bucchianico	-	122,41	319,30	1.054,47	655,74	325,64	272,90	-	-	2.806,46
010	Canosa Sannita	-	74,36	107,05	339,42	260,39	165,30	103,50	-	-	1.050,02
011	Carpineto Sinello	-	275,42	91,90	103,35	182,55	278,35	303,00	-	-	1.234,57
012	Carunchio	-	179,20	748,33	243,51	395,14	141,64	191,98	-	-	1.995,80
013	Casacanditella	7,26	77,50	98,15	248,14	288,11	25,50	-	-	-	744,66
014	Casalanguida	-	22,34	57,06	360,05	490,98	405,45	198,90	-	-	1.534,78
015	Casalbordino	-	147,05	357,73	1.024,80	1.216,34	742,95	429,46	-	-	4.143,83
016	Casalincontrada	-	111,98	184,32	313,13	169,86	185,32	-	-	-	1.247,69
017	Casoli	-	338,65	363,67	1.321,20	1.866,00	985,97	239,93	162,26	-	5.781,68
018	Castel Frentano	-	124,26	142,57	422,58	443,67	322,08	75,29	-	-	1.530,45
019	Castelguidone	-	134,44	141,92	157,42	78,29	-	147,64	-	-	674,01
020	Castiglione Messer Marino	-	278,44	309,36	353,86	205,95	161,47	-	-	-	2.432,05
021	Celenza sul Trigno	-	88,89	61,00	212,99	190,76	187,00	365,65	-	-	1.217,29
022	Chieti	13,50	378,34	458,26	921,86	635,40	291,57	162,40	257,30	-	3.118,63
023	Civitaluparella	-	90,32	40,15	26,60	14,50	53,16	770,00	-	-	1.945,03
024	Civitella Messer Raimondo	-	284,62	338,29	179,10	-	-	-	-	-	1.032,21
025	Colledimacine	-	-	43,36	142,83	153,81	76,03	-	-	-	419,18
026	Colledimezzo	-	54,49	50,15	96,57	35,82	365,47	-	-	-	622,50
027	Crecchio	3,00	148,61	296,81	855,19	435,91	94,32	-	-	-	1.953,38
028	Cupello	0,50	154,86	301,52	1.018,62	854,29	717,70	397,80	259,63	-	4.095,42
029	Dogliola	-	136,93	158,12	251,34	105,96	71,69	-	-	-	724,04
104	Fallo	-	31,19	31,07	9,53	-	-	-	-	-	551,79
030	Fara Filiorum Petri	2,36	48,67	92,24	355,69	255,85	42,75	-	-	-	797,56
031	Fara San Martino	-	179,33	78,20	58,65	-	23,48	-	-	-	3.525,90
032	Filetto	-	104,78	121,65	327,67	186,88	50,85	-	-	-	828,56
033	Fossacesia	-	160,10	192,19	722,87	761,69	309,80	120,30	212,33	-	2.615,93
034	Fraine	-	142,83	81,24	152,29	42,34	-	91,00	-	-	522,70
035	Francavilla al Mare	-	184,46	267,67	660,30	490,76	80,84	87,80	-	-	1.839,26
036	Fresagrandinaria	-	123,48	205,88	395,37	282,38	285,86	122,90	-	-	1.415,87
037	Frisa	-	88,28	138,05	521,21	324,16	54,20	-	-	-	1.126,00
038	Furci	-	58,09	72,45	330,22	470,72	667,00	648,15	-	-	2.300,63
039	Gamberale	-	42,65	81,29	227,71	127,67	56,08	106,43	-	-	1.791,17
040	Gessopalena	-	765,01	319,13	426,18	320,34	102,10	109,50	-	-	2.162,26
041	Gissi	-	153,68	174,08	330,86	639,45	772,46	184,57	134,90	-	2.390,00
042	Giuliano Teatino	23,35	96,28	188,28	365,78	155,07	50,40	-	-	-	879,16
043	Guardiagrele	483,60	733,96	600,64	1.181,44	754,14	318,18	66,70	-	344,00	4.547,66
044	Guilmi	-	130,29	163,58	152,97	86,25	71,28	-	-	-	634,73
045	Lama dei Peligni	-	227,95	218,54	153,56	37,58	57,00	-	-	-	1.762,13
046	Lanciano	-	770,69	858,38	1.661,15	1.055,64	326,57	-	-	-	4.751,43
047	Lentella	-	46,02	75,82	191,16	295,56	182,28	82,05	-	-	968,89
048	Lettopalena	-	7,25	5,55	47,93	39,25	38,73	-	-	-	1.107,88
049	Liscia	-	270,64	232,44	433,88	71,70	44,54	-	-	-	1.053,20
050	Miglianico	-	167,25	249,37	640,81	350,57	154,29	118,68	182,30	-	1.863,60
051	Montazzoli	-	87,20	71,72	233,98	312,48	617,77	241,31	-	1.008,95	2.573,41
009	Montebello sul Sangro	-	0,35	-	-	107,30	-	-	-	-	157,65
052	Monteferrante	-	24,32	14,44	50,73	24,98	-	-	-	-	346,47
053	Montelapiano	-	46,80	-	-	18,38	50,26	-	-	-	511,00
054	Montenerodomo	-	63,94	59,10	151,90	210,87	258,53	367,32	-	-	1.322,43
055	Monteodorisio	-	131,16	222,14	398,72	384,88	176,89	243,13	-	-	1.666,92
056	Mozzagrogna	-	92,34	150,45	348,12	290,49	145,94	-	-	-	1.424,83
057	Orsogna	1,80	229,15	295,40	794,78	541,12	127,67	-	198,21	-	2.188,13
058	Ortona	13,90	692,50	914,71	1.823,48	898,36	365,86	226,77	-	-	5.011,08
059	Paglieta	-	141,79	228,03	733,94	876,90	376,91	68,80	156,43	-	2.582,80
060	Palena	2,50	12,15	23,52	87,07	105,97	127,00	75,00	140,00	6.169,74	6.742,95
061	Palmoli	-	124,02	246,47	687,39	347,54	213,69	114,55	-	-	2.409,66
062	Palombaro	-	88,02	175,48	282,21	235,39	24,00	-	-	-	1.394,00
063	Pennadomo	-	74,32	77,31	82,72	53,10	77,19	71,90	-	-	629,14
064	Pennapiedimonte	0,45	99,05	137,66	164,98	32,37	26,57	-	-	3.421,38	3.882,46
065	Perano	-	122,39	126,13	183,08	56,32	-	-	-	-	499,25
103	Pietraferrazzana	-	9,80	9,83	-	13,50	-	-	-	-	124,56
066	Pizzoferrato	-	44,63	94,81	469,00	450,57	137,65	105,77	-	-	2.812,43
067	Poggiofiorito	-	56,39	86,64	318,31	265,00	38,50	-	-	-	764,84
068	Pollutri	-	48,25	175,23	817,69	703,69	170,25	-	-	-	1.943,11
069	Pretoro	0,71	52,28	151,22	529,16	157,33	92,68	-	-	-	2.057,55
070	Quadri	-	97,15	-	14,48	-	-	-	-	-	129,50
071	Rapino	-	74,75	244,88	267,18	59,94	58,40	-	-	-	705,15
072	Ripa Teatina	-	104,20	219,48	761,06	305,86	158,10	-	131,80	-	1.680,50
073	Roccamontepiano	3,11	270,29	157,32	443,07	324,55	140,28	-	-	-	1.338,62
074	Rocca San Giovanni	-	124,02	232,08	554,11	374,55	136,09	72,00	-	-	1.492,85
075	Roccascalegna	-	108,28	267,44	835,16	597,96	249,82	162,32	-	-	2.220,98
076	Roccaspinalveti	-	43,07	99,19	1.096,31	1.190,32	183,12	-	-	-	3.136,27
077	Roio del Sangro	-	17,60	-	-	-	-	-	140,00	-	388,30
078	Rosello	-	-	-	41,98	58,22	78,50	69,41	-	-	794,17
079	San Buono	-	192,75	165,36	320,25	135,21	217,30	127,40	-	-	1.168,68
080	San Giovanni Lipioni	-	162,25	96,47	140,99	31,00	-	-	-	-	430,71
081	San Giovanni Teatino	-	173,93	142,91	240,68	104,30	51,74	-	-	-	1.019,62
082	San Martino sulla Marrucina	3,50	71,87	82,75	184,35	94,70	55,76	-	-	-	525,13

Tavola 4.8 segue - **Superficie totale per classe di superficie agricola utilizzata delle aziende e comune** *(superficie in ettari)*

COMUNI		CLASSI DI SUPERFICIE AGRICOLA UTILIZZATA									Totale
		Senza SAU	Meno di 1	1 - 2	2 - 5	5 - 10	10 - 20	20 - 50	50 - 100	100 ed oltre	
083	San Salvo	-	91,45	144,59	277,17	111,86	101,34	-	-	-	826,45
084	Santa Maria Imbaro	-	36,77	72,04	119,97	190,77	27,70	-	-	-	539,25
085	Sant'Eusanio del Sangro	-	78,70	132,67	537,82	498,36	289,60	222,20	-	-	1.759,35
086	San Vito Chietino	-	216,95	260,11	642,91	342,86	52,90	92,50	-	-	1.608,23
087	Scerni	-	125,92	222,79	839,11	1.040,02	594,43	152,85	356,92	-	3.332,04
088	Schiavi di Abruzzo	-	723,35	421,43	289,72	27,40	-	-	-	-	1.461,90
089	Taranta Peligna	-	4,20	15,20	19,60	-	-	68,00	-	-	1.636,00
090	Tollo	-	134,83	276,68	866,14	633,86	109,79	-	-	-	2.048,60
091	Torino di Sangro	-	107,03	226,61	970,49	744,29	393,15	98,89	-	-	2.543,96
092	Tornareccio	-	348,63	145,46	320,72	355,38	142,40	169,52	-	-	1.797,04
093	Torrebruna	-	197,25	211,08	378,34	166,29	63,54	-	-	-	2.080,91
094	Torrevecchia Teatina	-	136,56	224,71	496,19	201,60	50,42	65,00	-	-	1.174,48
095	Torricella Peligna	-	103,47	214,30	686,31	505,39	636,68	343,26	195,55	301,00	2.987,46
096	Treglio	-	71,63	87,38	134,80	29,35	-	-	-	-	323,16
097	Tufillo	-	99,01	89,11	132,08	125,99	90,75	101,50	-	-	996,99
098	Vacri	-	69,15	132,55	375,95	339,80	60,50	51,70	-	-	1.090,60
099	Vasto	-	528,15	515,25	926,75	1.041,15	859,02	707,40	153,50	-	4.731,22
100	Villalfonsina	-	84,87	109,47	394,74	152,06	37,52	-	-	-	778,66
101	Villamagna	0,80	80,85	157,39	422,32	257,07	113,06	59,00	-	-	1.090,49
102	Villa Santa Maria	-	99,56	7,50	56,04	110,84	67,31	80,00	-	-	421,25
TOTALE PROVINCIA		**2.043,52**	**15.734,65**	**19.037,97**	**44.470,08**	**35.599,15**	**20.183,88**	**11.189,30**	**4.930,38**	**29.981,99**	**183.170,92**

Tavola 4.9 - Superficie agricola utilizzata per classe di superficie agricola utilizzata delle aziende e comune *(superficie in ettari)*

COMUNI		CLASSI DI SUPERFICIE AGRICOLA UTILIZZATA								Totale
		Meno di 1	1 - 2	2 - 5	5 - 10	10 - 20	20 - 50	50 - 100	100 ed oltre	
001	Altino	122,32	155,93	171,44	86,90	22,02	-	-	-	558,61
002	Archi	78,10	149,43	576,74	465,12	148,47	-	-	-	1.417,86
003	Ari	45,69	107,09	459,82	207,91	21,50	-	-	-	842,01
004	Arielli	21,26	69,51	300,22	246,40	131,40	41,29	-	-	810,08
005	Atessa	137,17	303,31	1.274,54	2.216,35	2.095,97	781,83	-	-	6.866,17
006	Bomba	34,81	54,55	103,35	130,30	57,30	-	-	-	380,31
007	Borrello	2,82	9,39	27,58	27,86	-	90,07	-	-	253,22
008	Bucchianico	103,13	266,92	946,63	614,14	302,40	260,95	-	-	2.549,97
010	Canosa Sannita	50,50	84,82	281,91	221,24	137,91	97,95	-	-	874,33
011	Carpineto Sinello	39,89	29,15	54,20	146,40	216,40	185,35	-	-	671,39
012	Carunchio	35,97	79,53	123,65	65,94	49,81	126,98	-	-	540,88
013	Casacanditella	41,27	67,69	221,46	269,48	24,65	-	-	-	624,55
014	Casalanguida	15,81	49,98	324,37	458,47	370,66	182,57	-	-	1.401,86
015	Casalbordino	114,35	310,06	917,05	1.122,61	679,17	389,20	-	-	3.678,04
016	Casalincontrada	79,02	155,17	282,54	155,28	169,83	-	-	-	1.104,95
017	Casoli	164,29	269,48	1.126,82	1.656,17	908,72	221,73	129,70	-	4.933,91
018	Castel Frentano	88,30	132,05	387,97	424,10	313,75	71,59	-	-	1.417,76
019	Castelguidone	22,19	55,53	81,48	52,57	-	54,09	-	-	277,39
020	Castiglione Messer Marino	69,71	147,79	225,91	139,55	128,87	-	-	-	1.336,92
021	Celenza sul Trigno	19,39	34,59	157,09	166,29	174,40	224,10	-	-	881,86
022	Chieti	266,91	388,94	799,40	574,44	190,39	157,85	235,02	-	2.612,95
023	Civitaluparella	14,68	12,56	13,50	12,80	47,56	69,20	-	-	1.005,30
024	Civitella Messer Raimondo	80,94	157,48	109,55	-	-	-	-	-	474,37
025	Colledimacine	-	18,70	98,37	117,14	59,16	-	-	-	294,17
026	Colledimezzo	11,86	15,83	59,31	32,10	25,45	-	-	-	164,55
027	Crecchio	94,05	234,03	747,18	394,61	81,63	-	-	-	1.668,09
028	Cupello	146,33	289,40	959,42	815,33	673,24	384,50	251,10	-	3.902,82
029	Dogliola	19,52	38,81	126,92	81,81	62,43	-	-	-	329,49
104	Fallo	5,78	7,48	5,43	-	-	-	-	-	374,69
030	Fara Filiorum Petri	28,06	66,57	286,79	224,83	37,40	-	-	-	643,65
031	Fara San Martino	88,99	46,95	47,43	-	21,00	-	-	-	1.609,77
032	Filetto	43,40	72,85	256,96	155,27	47,40	-	-	-	596,01
033	Fossacesia	115,71	159,84	631,91	711,27	274,96	118,88	205,31	-	2.353,95
034	Fraine	25,01	38,74	90,94	31,82	-	75,00	-	-	271,51
035	Francavilla al Mare	153,20	237,06	599,68	454,87	76,95	85,45	-	-	1.673,11
036	Fresagrandinaria	53,30	141,97	329,43	250,75	220,63	118,10	-	-	1.114,18
037	Frisa	65,77	121,03	474,86	247,33	48,46	-	-	-	957,45
038	Furci	24,99	52,85	276,09	412,69	611,91	613,42	-	-	2.043,85
039	Gamberale	10,62	27,97	126,52	84,29	44,37	99,68	-	-	820,43
040	Gessopalena	149,11	121,60	260,68	266,13	83,98	85,45	-	-	1.085,95
041	Gissi	58,31	121,50	280,96	594,48	741,15	175,84	126,55	-	2.098,79
042	Giuliano Teatino	45,01	137,25	303,76	118,77	46,30	-	-	-	651,09
043	Guardiagrele	274,65	406,85	967,89	671,99	293,41	60,30	-	271,70	3.011,33
044	Guilmi	19,65	55,19	86,05	68,31	58,79	-	-	-	310,35
045	Lama dei Peligni	91,01	119,56	118,45	28,50	35,50	-	-	-	510,92
046	Lanciano	551,52	754,23	1.516,03	997,69	293,73	-	-	-	4.183,70
047	Lentella	25,49	45,41	136,66	246,91	147,03	66,80	-	-	763,20
048	Lettopalena	4,38	4,91	42,69	27,52	28,00	-	-	-	671,67
049	Liscia	64,63	106,09	159,99	59,13	38,83	-	-	-	428,67
050	Miglianico	118,60	209,62	569,19	303,39	139,30	109,15	167,60	-	1.616,85
051	Montazzoli	17,54	40,41	173,65	242,54	548,33	192,48	-	568,38	1.783,33
009	Montebello sul Sangro	0,35	-	-	26,00	-	-	-	-	74,35
052	Monteferrante	4,16	8,90	33,06	24,78	-	-	-	-	155,90
053	Montelapiano	5,12	-	-	13,48	38,15	-	-	-	219,77
054	Montenerodomo	4,78	27,58	102,48	185,65	243,57	351,42	-	-	1.121,58
055	Monteodorisio	96,98	190,90	365,34	359,21	159,85	225,93	-	-	1.497,21
056	Mozzagrogna	74,93	132,63	315,61	270,98	138,21	-	-	-	1.295,10
057	Orsogna	72,79	184,64	579,03	435,96	114,95	-	132,60	-	1.519,97
058	Ortona	507,43	789,10	1.643,86	803,02	320,17	200,12	-	-	4.336,15
059	Paglieta	86,65	182,08	671,72	825,59	362,80	67,85	141,23	-	2.337,92
060	Palena	1,05	11,40	70,66	90,65	119,70	71,50	135,00	3.525,66	4.025,62
061	Palmoli	49,87	130,15	353,81	302,59	191,48	103,35	-	-	1.705,25
062	Palombaro	39,40	108,76	207,87	181,98	22,50	-	-	-	814,76
063	Pennadomo	22,83	34,44	47,64	44,28	62,24	64,65	-	-	466,18
064	Pennapiedimonte	34,02	72,91	109,36	23,86	22,62	-	-	1.289,14	1.551,91
065	Perano	81,22	106,91	172,91	53,91	-	-	-	-	425,88
103	Pietraferrazzana	1,80	3,00	-	10,97	-	-	-	-	25,77
066	Pizzoferrato	9,40	38,78	306,60	325,00	114,87	102,47	-	-	1.673,12
067	Poggiofiorito	29,21	71,32	278,06	239,46	36,45	-	-	-	654,50
068	Pollutri	41,67	148,12	687,39	621,94	156,45	-	-	-	1.676,27
069	Pretoro	23,16	87,86	325,12	105,85	72,47	-	-	-	903,63
070	Quadri	8,09	-	9,69	-	-	-	-	-	25,82
071	Rapino	36,60	144,53	189,20	46,39	55,30	-	-	-	472,02
072	Ripa Teatina	83,39	195,71	695,55	287,21	147,90	-	115,00	-	1.524,76
073	Roccamontepiano	56,17	84,30	318,25	262,59	122,32	-	-	-	843,63
074	Rocca San Giovanni	75,93	155,94	455,05	333,08	121,39	50,70	-	-	1.192,09
075	Roccascalegna	36,96	142,83	593,53	472,37	191,79	149,94	-	-	1.587,42
076	Roccaspinalveti	10,43	72,37	881,62	1.019,80	155,95	-	-	-	2.494,23
077	Roio del Sangro	1,75	-	-	-	-	-	140,00	-	268,75
078	Rosello	-	-	23,53	36,04	68,24	65,06	-	-	414,87
079	San Buono	56,38	88,62	198,53	107,07	191,12	105,38	-	-	747,10
080	San Giovanni Lipioni	27,02	32,84	78,45	22,28	-	-	-	-	160,59
081	San Giovanni Teatino	124,47	121,61	201,10	85,00	41,84	-	-	-	879,02

Tavola 4.9 segue - **Superficie agricola utilizzata per classe di superficie agricola utilizzata delle aziende e comune** *(superficie in ettari)*

COMUNI		CLASSI DI SUPERFICIE AGRICOLA UTILIZZATA								Totale
		Meno di 1	1 - 2	2 - 5	5 - 10	10 - 20	20 - 50	50 - 100	100 ed oltre	
082	San Martino sulla Marrucina	39,17	56,59	153,74	79,98	52,20	-	-	-	412,78
083	San Salvo	90,34	142,91	272,17	109,35	99,68	-	-	-	812,30
084	Santa Maria Imbaro	30,62	63,35	110,33	178,26	27,20	-	-	-	498,76
085	Sant'Eusanio del Sangro	60,72	114,45	494,70	469,25	282,30	195,00	-	-	1.616,42
086	San Vito Chietino	150,07	210,58	552,54	284,51	46,85	76,50	-	-	1.321,05
087	Scerni	102,91	192,93	779,83	995,56	568,59	134,76	331,60	-	3.106,18
088	Schiavi di Abruzzo	168,15	164,10	158,69	18,56	-	-	-	-	509,50
089	Taranta Peligna	1,20	5,40	16,90	-	-	66,20	-	-	1.216,20
090	Tollo	96,80	219,37	753,82	566,31	88,32	-	-	-	1.750,62
091	Torino di Sangro	91,49	193,80	868,97	682,25	363,59	95,67	-	-	2.295,77
092	Tornareccio	55,52	75,74	227,89	307,52	116,27	152,49	-	-	935,43
093	Torrebruna	46,28	117,54	233,88	68,85	23,25	-	-	-	1.138,66
094	Torrevecchia Teatina	104,74	188,66	458,40	179,88	44,74	64,94	-	-	1.041,36
095	Torricella Peligna	30,78	115,19	462,61	367,78	508,15	303,43	183,53	289,00	2.260,47
096	Treglio	48,26	72,19	111,46	27,10	-	-	-	-	259,01
097	Tufillo	30,59	49,74	84,03	91,14	83,68	73,20	-	-	462,98
098	Vacri	45,00	100,70	322,30	312,90	52,15	44,70	-	-	928,00
099	Vasto	381,53	445,10	837,94	950,88	809,39	659,88	140,50	-	4.225,22
100	Villalfonsina	53,77	98,82	368,14	142,72	35,10	-	-	-	698,55
101	Villamagna	61,39	137,90	393,70	240,98	105,68	57,00	-	-	996,65
102	Villa Santa Maria	24,12	5,67	38,69	46,00	62,32	72,70	-	-	249,50
TOTALE PROVINCIA		**7.373,27**	**12.922,61**	**36.320,98**	**30.873,40**	**17.632,27**	**9.117,37**	**3.970,62**	**17.064,29**	**135.274,81**

Tavola 4.10 - Superficie aziendale secondo l'utilizzazione dei terreni per comune *(superficie in ettari)*

COMUNI		SUPERFICIE AGRICOLA UTILIZZATA				Pioppete	Boschi	Altra superficie	Superficie totale
		Seminativi	Coltivazioni permanenti	Prati permanenti e pascoli	Totale				
001	Altino	224,21	332,49	1,91	558,61	-	59,02	294,35	911,98
002	Archi	759,64	654,12	4,10	1.417,86	-	405,48	151,42	1.974,76
003	Ari	124,81	717,20	-	842,01	3,56	149,00	136,24	1.130,81
004	Arielli	26,85	782,32	0,91	810,08	0,70	73,87	57,76	942,41
005	Atessa	5.578,60	1.271,77	15,80	6.866,17	1,90	464,75	599,21	7.932,03
006	Bomba	132,73	227,23	20,35	380,31	-	172,34	214,10	766,75
007	Borrello	185,33	5,79	62,10	253,22	-	141,79	73,99	469,00
008	Bucchianico	746,20	1.265,11	538,66	2.549,97	2,60	18,22	235,67	2.806,46
010	Canosa Sannita	119,91	752,09	2,33	874,33	-	63,99	111,70	1.050,02
011	Carpineto Sinello	554,70	81,09	35,60	671,39	-	119,64	443,54	1.234,57
012	Carunchio	385,42	150,46	5,00	540,88	4,50	149,30	1.301,12	1.995,80
013	Casacanditella	263,77	360,78	-	624,55	2,00	59,63	58,48	744,66
014	Casalanguida	1.260,13	136,71	5,02	1.401,86	-	37,16	95,76	1.534,78
015	Casalbordino	983,09	2.687,13	7,82	3.678,04	10,69	123,74	331,36	4.143,83
016	Casalincontrada	717,89	371,18	15,88	1.104,95	0,50	8,44	133,80	1.247,69
017	Casoli	3.556,28	1.084,26	293,37	4.933,91	-	390,15	457,62	5.781,68
018	Castel Frentano	835,22	580,37	2,17	1.417,76	-	4,42	108,27	1.530,45
019	Castelguidone	198,10	34,83	44,46	277,39	-	153,77	242,85	674,01
020	Castiglione Messer Marino	585,40	110,61	640,91	1.336,92	-	450,15	644,98	2.432,05
021	Celenza sul Trigno	698,95	111,78	71,13	881,86	-	158,38	177,05	1.217,29
022	Chieti	1.141,57	1.458,41	12,97	2.612,95	11,90	110,42	383,36	3.118,63
023	Civitaluparella	746,43	7,97	250,90	1.005,30	-	646,80	292,93	1.945,03
024	Civitella Messer Raimondo	198,20	226,07	50,10	474,37	-	209,77	348,07	1.032,21
025	Colledimacine	97,29	58,36	138,52	294,17	-	68,24	56,77	419,18
026	Colledimezzo	91,00	46,85	26,70	164,55	-	251,44	206,51	622,50
027	Crecchio	94,87	1.571,22	2,00	1.668,09	4,34	173,51	107,44	1.953,38
028	Cupello	2.472,00	1.429,72	1,10	3.902,82	-	20,75	171,85	4.095,42
029	Dogliola	221,72	98,15	9,62	329,49	-	175,83	218,72	724,04
104	Fallo	356,13	9,06	9,50	374,69	-	80,60	96,50	551,79
030	Fara Filiorum Petri	525,63	118,02	-	643,65	3,93	36,68	113,30	797,56
031	Fara San Martino	6,84	170,87	1.432,06	1.609,77	-	1.340,25	575,88	3.525,90
032	Filetto	151,82	360,78	83,41	596,01	-	125,25	107,30	828,56
033	Fossacesia	877,73	1.473,53	2,69	2.353,95	1,40	62,72	197,86	2.615,93
034	Fraine	229,96	41,45	0,10	271,51	-	124,87	126,32	522,70
035	Francavilla al Mare	479,55	1.179,71	13,85	1.673,11	0,05	28,25	137,85	1.839,26
036	Fresagrandinaria	778,50	335,68	-	1.114,18	0,50	116,88	184,31	1.415,87
037	Frisa	24,27	933,18	-	957,45	8,03	15,40	145,12	1.126,00
038	Furci	1.734,50	301,97	7,38	2.043,85	1,70	93,26	161,82	2.300,63
039	Gamberale	114,79	-	705,64	820,43	-	718,90	251,84	1.791,17
040	Gessopalena	839,23	242,42	4,30	1.085,95	-	299,33	776,98	2.162,26
041	Gissi	1.771,37	324,13	3,29	2.098,79	-	74,32	216,89	2.390,00
042	Giuliano Teatino	29,60	621,49	-	651,09	-	89,11	138,96	879,16
043	Guardiagrele	2.411,91	547,83	51,59	3.011,33	4,43	635,54	896,36	4.547,66
044	Guilmi	267,71	31,18	11,46	310,35	0,25	110,37	213,76	634,73
045	Lama dei Peligni	113,16	268,76	129,00	510,92	0,20	264,03	986,98	1.762,13
046	Lanciano	1.369,24	2.811,66	2,80	4.183,70	1,33	121,67	444,73	4.751,43
047	Lentella	457,16	221,01	85,03	763,20	-	79,19	126,50	968,89
048	Lettopalena	11,69	5,97	654,01	671,67	-	395,48	40,73	1.107,88
049	Liscia	303,00	121,67	4,00	428,67	-	239,22	385,31	1.053,20
050	Miglianico	386,42	1.228,31	2,12	1.616,85	15,84	88,80	142,11	1.863,60
051	Montazzoli	1.407,73	69,44	306,16	1.783,33	0,68	535,92	253,48	2.573,41
009	Montebello sul Sangro	64,55	1,80	8,00	74,35	-	76,00	7,30	157,65
052	Monteferrante	33,25	25,05	97,60	155,90	-	135,75	54,82	346,47
053	Montelapiano	128,74	5,73	85,30	219,77	-	190,69	100,54	511,00
054	Montenerodomo	812,44	0,79	308,35	1.121,58	-	76,71	124,14	1.322,43
055	Monteodorisio	841,28	651,32	4,61	1.497,21	-	26,95	142,76	1.666,92
056	Mozzagrogna	647,68	647,12	0,30	1.295,10	-	33,08	96,65	1.424,83
057	Orsogna	456,62	1.044,15	19,20	1.519,97	1,10	179,61	487,45	2.188,13
058	Ortona	291,37	4.043,58	1,20	4.336,15	0,83	199,85	474,25	5.011,08
059	Paglieta	1.374,00	963,92	-	2.337,92	2,56	6,57	235,75	2.582,80
060	Palena	99,19	0,20	3.926,23	4.025,62	-	2.420,17	297,16	6.742,95
061	Palmoli	1.279,58	221,43	204,24	1.705,25	-	434,17	270,24	2.409,66
062	Palombaro	346,93	238,10	229,73	814,76	0,35	162,08	416,81	1.394,00
063	Pennadomo	374,09	92,09	-	466,18	-	60,47	102,49	629,14
064	Pennapiedimonte	130,33	101,78	1.319,80	1.551,91	-	1.646,82	683,73	3.882,46
065	Perano	110,78	315,10	-	425,88	-	8,33	65,04	499,25
103	Pietraferrazzana	10,29	5,48	10,00	25,77	-	83,96	14,83	124,56
066	Pizzoferrato	657,05	-	1.016,07	1.673,12	-	754,19	385,12	2.812,43
067	Poggiofiorito	12,51	640,99	1,00	654,50	0,10	22,67	87,57	764,84
068	Pollutri	485,54	1.189,88	0,85	1.676,27	-	0,50	266,34	1.943,11
069	Pretoro	160,95	105,28	637,40	903,63	-	534,73	619,19	2.057,55
070	Quadri	20,65	5,09	0,08	25,82	-	17,48	86,20	129,50
071	Rapino	323,21	141,06	7,75	472,02	1,12	53,96	178,05	705,15
072	Ripa Teatina	310,40	1.211,91	2,45	1.524,76	2,50	39,77	113,47	1.680,50
073	Roccamontepiano	671,56	166,27	5,80	843,63	0,30	92,18	402,51	1.338,62
074	Rocca San Giovanni	180,43	1.005,52	6,14	1.192,09	1,20	180,54	119,02	1.492,85
075	Roccascalegna	1.135,25	307,22	144,95	1.587,42	-	307,48	326,08	2.220,98
076	Roccaspinalveti	1.741,05	68,36	684,82	2.494,23	-	377,69	264,35	3.136,27
077	Roio del Sangro	93,35	-	175,40	268,75	-	75,00	44,55	388,30
078	Rosello	73,77	0,11	340,99	414,87	-	313,68	65,62	794,17
079	San Buono	572,84	170,26	4,00	747,10	-	111,60	309,98	1.168,68

Tavola 4.10 segue - **Superficie aziendale secondo l'utilizzazione dei terreni per comune** *(superficie in ettari)*

COMUNI		SUPERFICIE AGRICOLA UTILIZZATA				Pioppete	Boschi	Altra superficie	Superficie totale
		Seminativi	Coltivazioni permanenti	Prati permanenti e pascoli	Totale				
080	San Giovanni Lipioni	105,18	42,98	12,43	160,59	-	91,32	178,80	430,71
081	San Giovanni Teatino	276,16	602,21	0,65	879,02	0,50	12,51	127,59	1.019,62
082	San Martino sulla Marrucina	273,06	139,72	-	412,78	-	36,77	75,58	525,13
083	San Salvo	252,88	559,42	-	812,30	-	0,65	13,50	826,45
084	Santa Maria Imbaro	238,58	260,18	-	498,76	-	8,44	32,05	539,25
085	Sant'Eusanio del Sangro	1.209,87	406,35	0,20	1.616,42	-	0,20	142,73	1.759,35
086	San Vito Chietino	151,41	1.169,14	0,50	1.321,05	8,87	110,41	167,90	1.608,23
087	Scerni	2.085,21	1.020,93	0,04	3.106,18	4,00	43,37	178,49	3.332,04
088	Schiavi di Abruzzo	370,74	136,76	2,00	509,50	-	81,73	870,67	1.461,90
089	Taranta Peligna	61,80	17,40	1.137,00	1.216,20	-	114,00	305,80	1.636,00
090	Tollo	16,98	1.733,64	-	1.750,62	-	129,47	168,51	2.048,60
091	Torino di Sangro	1.020,96	1.244,36	30,45	2.295,77	22,69	72,16	153,34	2.543,96
092	Tornareccio	796,17	91,69	47,57	935,43	0,16	498,89	362,56	1.797,04
093	Torrebruna	381,73	92,17	664,76	1.138,66	0,50	674,15	267,60	2.080,91
094	Torrevecchia Teatina	170,82	870,54	-	1.041,36	0,10	21,04	111,98	1.174,48
095	Torricella Peligna	1.040,49	182,96	1.037,02	2.260,47	2,50	354,79	369,70	2.987,46
096	Treglio	21,87	229,14	8,00	259,01	0,07	33,13	30,95	323,16
097	Tufillo	330,34	130,24	2,40	462,98	0,30	343,76	189,95	996,99
098	Vacri	231,60	696,40	-	928,00	2,25	56,65	103,70	1.090,60
099	Vasto	1.452,53	2.771,18	1,51	4.225,22	13,00	50,75	442,25	4.731,22
100	Villalfonsina	90,55	608,00	-	698,55	-	28,03	52,08	778,66
101	Villamagna	203,67	789,49	3,49	996,65	1,15	34,91	57,78	1.090,49
102	Villa Santa Maria	181,51	50,69	17,30	249,50	-	77,16	94,59	421,25
TOTALE PROVINCIA		**62.052,04**	**55.247,37**	**17.975,40**	**135.274,81**	**147,18**	**22.033,01**	**25.715,92**	**183.170,92**

Tavola 4.11 - Aziende con seminativi per principali coltivazioni praticate e comune *(superficie in ettari)*

COMUNI		CEREALI				COLTIVAZIONI ORTIVE		COLTIVAZIONI FORAGGERE AVVICENDATE	
		TOTALE		FRUMENTO					
		Aziende	Superficie a cereali	Aziende	Superficie a frumento	Aziende	Superficie a coltivazioni ortive	Aziende	Superficie a foraggere avvicendate
001	Altino	113	115,38	83	87,37	147	43,17	33	28,94
002	Archi	302	417,84	246	269,80	29	5,92	207	191,58
003	Ari	54	36,37	30	19,50	14	2,75	64	23,93
004	Arielli	13	19,66	7	15,06	7	1,80	5	2,83
005	Atessa	1.050	3.753,80	983	2.900,28	186	77,22	559	1.225,60
006	Bomba	52	99,46	48	70,96	11	3,39	13	18,65
007	Borrello	23	107,86	18	94,41	8	1,32	13	25,81
008	Bucchianico	365	617,00	290	354,35	237	93,42	-	-
010	Canosa Sannita	32	55,95	20	40,90	7	1,30	36	39,82
011	Carpineto Sinello	73	354,90	59	248,40	4	3,80	59	167,45
012	Carunchio	118	321,92	115	258,44	8	1,90	14	55,25
013	Casacanditella	92	104,01	51	41,85	16	6,08	93	128,67
014	Casalanguida	207	814,56	184	609,55	8	1,60	144	287,90
015	Casalbordino	256	708,64	247	604,06	25	8,37	42	63,11
016	Casalincontrada	211	454,76	188	341,94	71	10,16	139	169,27
017	Casoli	816	1.904,72	701	1.088,78	103	40,99	883	1.480,33
018	Castel Frentano	228	463,61	193	304,95	9	1,94	203	325,18
019	Castelguidone	87	118,45	76	71,16	-	-	54	58,25
020	Castiglione Messer Marino	271	331,58	265	210,23	-	-	173	187,15
021	Celenza sul Trigno	97	445,10	96	377,10	24	5,10	28	133,40
022	Chieti	442	579,01	274	296,92	303	123,47	255	226,21
023	Civitaluparella	38	209,23	19	105,15	8	0,23	3	470,19
024	Civitella Messer Raimondo	167	62,55	60	30,90	3	0,80	114	108,45
025	Colledimacine	35	68,39	23	53,23	-	-	-	-
026	Colledimezzo	30	74,52	26	66,12	2	0,70	10	15,20
027	Crecchio	10	17,17	6	15,90	8	1,65	10	6,72
028	Cupello	657	2.012,36	650	1.921,07	135	76,30	32	125,19
029	Dogliola	59	165,51	56	153,83	3	4,45	12	34,85
104	Fallo	4	103,43	4	103,43	11	3,02	2	53,20
030	Fara Filiorum Petri	145	210,34	114	102,38	11	2,85	181	294,21
031	Fara San Martino	11	4,66	-	-	13	1,09	-	-
032	Filetto	118	111,31	90	64,04	8	4,00	25	14,81
033	Fossacesia	375	458,41	322	329,98	247	227,15	55	27,74
034	Fraine	86	151,46	73	88,62	2	0,10	53	61,53
035	Francavilla al Mare	100	103,27	57	56,14	453	280,78	19	15,30
036	Fresagrandinaria	251	616,43	239	502,13	17	4,30	29	65,10
037	Frisa	11	11,36	7	9,06	2	1,10	5	5,04
038	Furci	236	1.205,45	228	1.044,50	31	10,50	151	457,05
039	Gamberale	56	89,18	44	37,73	2	0,37	7	8,75
040	Gessopalena	285	433,20	280	335,98	26	6,75	226	350,86
041	Gissi	271	1.131,50	249	908,41	13	4,93	162	418,95
042	Giuliano Teatino	8	11,22	3	3,25	8	1,70	22	7,86
043	Guardiagrele	853	1.220,27	725	682,27	59	11,10	1.002	1.015,86
044	Guilmi	99	209,13	89	121,72	29	1,92	54	50,40
045	Lama dei Peligni	90	18,03	3	4,00	139	24,65	4	3,95
046	Lanciano	653	679,91	501	497,95	148	58,05	317	253,63
047	Lentella	99	288,93	95	272,05	17	8,79	9	29,56
048	Lettopalena	26	7,43	6	5,04	5	0,22	-	-
049	Liscia	166	189,27	130	106,81	8	1,91	102	97,35
050	Miglianico	126	106,08	45	68,61	280	106,81	23	24,61
051	Montazzoli	176	976,18	167	730,12	-	-	167	376,25
009	Montebello sul Sangro	5	46,53	5	46,53	-	-	-	-
052	Monteferrante	23	17,28	8	8,35	13	4,96	-	-
053	Montelapiano	8	83,78	6	79,25	2	0,16	6	33,70
054	Montenerodomo	107	368,57	87	251,95	-	-	87	415,31
055	Monteodorisio	197	567,32	179	490,07	21	10,80	25	44,31
056	Mozzagrogna	157	316,32	106	207,28	68	36,82	53	159,76
057	Orsogna	207	309,22	93	137,65	9	1,80	86	97,80
058	Ortona	56	60,84	27	28,32	124	37,13	5	2,56
059	Paglieta	444	848,93	403	578,27	173	79,98	146	228,88
060	Palena	24	29,69	22	26,84	7	1,28	20	49,70
061	Palmoli	237	789,25	215	549,78	9	2,90	108	337,72
062	Palombaro	93	98,13	56	43,60	3	0,85	178	230,13
063	Pennadomo	38	317,74	37	288,44	-	-	15	39,95
064	Pennapiedimonte	111	58,86	41	17,06	5	1,09	98	56,77
065	Perano	111	81,02	90	62,93	48	11,75	5	2,50
103	Pietraferrazzana	2	9,00	-	-	-	-	-	-
066	Pizzoferrato	180	370,89	179	283,40	18	1,49	176	214,28
067	Poggiofiorito	4	2,89	-	-	-	-	-	-
068	Pollutri	258	413,71	223	312,04	11	2,30	2	3,63
069	Pretoro	68	65,63	40	26,32	3	0,49	93	89,25
070	Quadri	5	9,69	5	5,25	-	-	6	8,13
071	Rapino	161	110,64	60	28,83	12	2,50	188	157,38
072	Ripa Teatina	121	125,20	82	75,04	156	75,89	49	26,73
073	Roccamontepiano	184	287,32	153	180,48	6	1,85	223	333,82
074	Rocca San Giovanni	104	105,22	81	79,15	25	13,08	32	22,55
075	Roccascalegna	317	698,45	305	439,50	57	13,34	301	396,03
076	Roccaspinalveti	399	742,32	347	446,79	21	3,93	301	424,59
077	Roio del Sangro	2	30,80	-	-	-	-	-	-

Tavola 4.11 segue - **Aziende con seminativi per principali coltivazioni praticate e comune** *(superficie in ettari)*

COMUNI		CEREALI				COLTIVAZIONI ORTIVE		COLTIVAZIONI FORAGGERE AVVICENDATE	
		TOTALE		FRUMENTO					
		Aziende	Superficie a cereali	Aziende	Superficie a frumento	Aziende	Superficie a coltivazioni ortive	Aziende	Superficie a foraggere avvicendate
078	Rosello	10	40,00	9	17,50	-	-	8	30,92
079	San Buono	148	393,22	132	316,02	-	-	69	123,99
080	San Giovanni Lipioni	69	88,51	55	59,62	4	0,93	23	12,87
081	San Giovanni Teatino	132	115,53	62	56,17	66	15,92	68	47,90
082	San Martino sulla Marrucina	85	114,66	63	69,30	9	3,40	125	142,80
083	San Salvo	113	181,34	107	175,29	21	10,62	3	2,00
084	Santa Maria Imbaro	68	61,61	55	46,86	25	20,20	5	4,43
085	Sant'Eusanio del Sangro	357	831,95	324	594,85	49	17,85	265	278,10
086	San Vito Chietino	69	63,61	49	42,78	10	4,05	18	18,38
087	Scerni	517	1.432,33	475	1.254,82	75	31,19	45	61,77
088	Schiavi di Abruzzo	456	269,37	448	214,92	122	8,64	93	26,52
089	Taranta Peligna	6	31,40	6	28,90	4	1,00	6	21,00
090	Tollo	3	7,50	3	7,50	8	2,14	3	1,70
091	Torino di Sangro	447	557,88	414	408,04	129	61,23	46	46,02
092	Tornareccio	234	506,13	186	255,93	4	0,82	160	263,64
093	Torrebruna	218	271,15	209	209,25	8	1,30	72	69,20
094	Torrevecchia Teatina	79	63,84	47	32,29	160	56,38	14	9,45
095	Torricella Peligna	261	919,75	247	635,49	129	18,08	3	31,08
096	Treglio	10	4,34	7	2,79	3	0,38	-	-
097	Tufillo	73	198,04	55	154,96	-	-	25	66,97
098	Vacri	92	114,15	42	63,05	51	17,80	102	82,30
099	Vasto	385	1.154,53	369	1.078,74	130	54,99	16	42,57
100	Villalfonsina	73	73,66	64	68,38	4	1,21	-	-
101	Villamagna	104	92,11	79	70,68	85	24,76	57	26,34
102	Villa Santa Maria	37	98,41	27	68,91	37	4,33	27	74,11
TOTALE PROVINCIA		**17.812**	**37.421,02**	**14.873**	**27.366,24**	**4.839**	**1.944,52**	**9.276**	**14.172,82**

Tavola 4.12 - Aziende con coltivazioni legnose agrarie per principali coltivazioni praticate e comune *(superficie in ettari)*

COMUNI		VITE		OLIVO		AGRUMI		FRUTTIFERI	
		Aziende	Superficie a vite	Aziende	Superficie ad olivo	Aziende	Superficie ad agrumi	Aziende	Superficie a fruttiferi
001	Altino	321	99,56	384	169,44	-	-	179	61,63
002	Archi	413	190,26	507	441,82	-	-	68	22,04
003	Ari	312	533,92	323	123,20	-	-	171	50,85
004	Arielli	219	690,93	148	50,99	-	-	18	9,70
005	Atessa	855	440,35	972	571,86	-	-	351	256,39
006	Bomba	110	62,19	168	164,14	-	-	-	-
007	Borrello	8	3,44	3	1,02	-	-	5	1,33
008	Bucchianico	624	568,94	650	422,27	2	21,00	296	241,65
010	Canosa Sannita	275	665,46	231	73,34	-	-	25	13,29
011	Carpineto Sinello	101	15,54	158	65,20	-	-	2	0,35
012	Carunchio	146	46,07	122	91,52	-	-	12	12,70
013	Casacanditella	174	189,32	191	111,69	-	-	98	54,57
014	Casalanguida	170	32,49	205	95,25	-	-	10	8,05
015	Casalbordino	766	1.949,03	778	631,41	2	0,65	127	106,04
016	Casalincontrada	226	93,20	362	254,55	-	-	120	22,13
017	Casoli	583	177,44	1.110	847,83	-	-	176	56,99
018	Castel Frentano	285	293,27	416	262,82	-	-	29	14,28
019	Castelguidone	67	11,79	97	22,65	-	-	7	0,39
020	Castiglione Messer Marino	273	65,33	265	44,13	-	-	2	1,15
021	Celenza sul Trigno	123	37,65	137	69,83	-	-	9	3,90
022	Chieti	784	586,98	959	614,25	-	-	291	240,52
023	Civitaluparella	23	7,60	-	-	-	-	3	0,07
024	Civitella Messer Raimondo	197	27,58	292	193,64	-	-	15	4,85
025	Colledimacine	7	8,73	47	47,82	-	-	14	1,81
026	Colledimezzo	46	17,49	45	28,51	-	-	3	0,85
027	Crecchio	623	1.380,73	597	140,33	-	-	92	45,46
028	Cupello	373	325,30	752	620,58	-	-	321	483,84
029	Dogliola	68	12,18	122	81,83	-	-	5	4,14
104	Fallo	21	9,06	-	-	-	-	-	-
030	Fara Filiorum Petri	148	51,48	82	40,66	-	-	36	25,88
031	Fara San Martino	55	7,53	303	153,22	-	-	7	1,11
032	Filetto	182	279,59	157	49,77	-	-	82	31,42
033	Fossacesia	487	648,44	633	612,92	4	140,25	105	71,92
034	Fraine	99	18,76	92	22,69	-	-	-	-
035	Francavilla al Mare	438	670,75	574	301,94	6	0,98	299	198,78
036	Fresagrandinaria	160	73,80	321	232,72	-	-	37	27,86
037	Frisa	366	737,03	360	176,26	-	-	43	19,89
038	Furci	185	82,35	256	214,17	-	-	10	5,45
039	Gamberale	-	-	-	-	-	-	-	-
040	Gessopalena	201	36,28	517	164,98	-	-	326	41,16
041	Gissi	277	106,75	406	204,11	2	0,45	43	12,82
042	Giuliano Teatino	276	468,05	289	127,97	-	-	69	25,47
043	Guardiagrele	579	186,76	1.002	325,83	-	-	141	30,72
044	Guilmi	100	15,50	110	13,17	-	-	20	2,51
045	Lama dei Peligni	69	46,35	321	221,26	-	-	3	1,15
046	Lanciano	1.516	1.520,80	2.284	1.217,56	-	-	199	72,65
047	Lentella	88	31,58	171	167,62	-	-	27	21,81
048	Lettopalena	7	0,93	18	2,65	-	-	3	2,29
049	Liscia	165	28,34	225	88,07	-	-	12	5,26
050	Miglianico	536	945,10	430	146,09	-	-	253	135,76
051	Montazzoli	140	30,30	162	37,81	-	-	2	1,33
009	Montebello sul Sangro	-	-	-	-	-	-	-	-
052	Monteferrante	19	15,15	20	9,90	-	-	-	-
053	Montelapiano	14	1,77	14	3,49	-	-	5	0,47
054	Montenerodomo	-	-	-	-	-	-	5	0,79
055	Monteodorisio	260	193,61	485	415,55	-	-	49	39,52
056	Mozzagrogna	249	317,29	334	231,00	-	-	66	58,53
057	Orsogna	356	812,24	468	209,89	-	-	45	20,22
058	Ortona	2.056	3.186,91	1.959	576,92	6	0,75	439	250,93
059	Paglieta	357	305,83	525	598,19	2	3,40	86	56,50
060	Palena	2	0,20	-	-	-	-	-	-
061	Palmoli	217	64,42	323	142,98	-	-	39	14,03
062	Palombaro	113	15,98	221	191,26	-	-	85	30,86
063	Pennadomo	70	15,52	89	75,48	-	-	13	1,09
064	Pennapiedimonte	48	7,63	147	86,24	-	-	19	7,77
065	Perano	212	96,71	258	171,19	-	-	109	47,20
103	Pietraferrazzana	5	2,44	7	3,04	-	-	-	-
066	Pizzoferrato	-	-	-	-	-	-	-	-
067	Poggiofiorito	212	514,31	209	96,29	-	-	39	25,54
068	Pollutri	390	761,59	432	362,44	-	-	89	65,35
069	Pretoro	65	9,84	185	91,19	-	-	5	1,65
070	Quadri	32	5,04	-	-	-	-	-	-
071	Rapino	139	19,25	216	111,31	-	-	19	10,25
072	Ripa Teatina	473	809,57	443	221,36	-	-	267	178,78
073	Roccamontepiano	274	47,08	321	114,78	-	-	13	4,41
074	Rocca San Giovanni	366	566,12	462	402,48	26	8,53	40	21,69
075	Roccascalegna	215	40,59	426	264,44	-	-	8	2,19
076	Roccaspinalveti	361	49,45	103	18,91	-	-	-	-
077	Roio del Sangro	-	-	-	-	-	-	-	-
078	Rosello	2	0,11	-	-	-	-	-	-
079	San Buono	182	37,70	250	130,73	-	-	6	1,83

Tavola 4.12 segue - **Aziende con coltivazioni legnose agrarie per principali coltivazioni praticate e comune** *(superficie in ettari)*

COMUNI		VITE		OLIVO		AGRUMI		FRUTTIFERI	
		Aziende	Superficie a vite	Aziende	Superficie ad olivo	Aziende	Superficie ad agrumi	Aziende	Superficie a fruttiferi
080	San Giovanni Lipioni	66	10,34	117	30,77	-	-	16	1,87
081	San Giovanni Teatino	278	391,02	324	139,48	-	-	153	70,71
082	San Martino sulla Marrucina	114	94,85	102	37,07	-	-	12	7,80
083	San Salvo	221	158,68	248	154,18	-	-	211	245,96
084	Santa Maria Imbaro	103	130,88	154	122,36	-	-	11	6,94
085	Sant'Eusanio del Sangro	217	151,02	403	241,53	-	-	24	13,70
086	San Vito Chietino	495	661,25	673	456,98	54	6,14	93	33,67
087	Scerni	517	624,46	651	357,17	-	-	63	38,65
088	Schiavi di Abruzzo	430	84,11	343	51,87	-	-	6	0,78
089	Taranta Peligna	9	4,70	10	12,30	-	-	-	-
090	Tollo	643	1.478,67	480	100,91	-	-	104	49,28
091	Torino di Sangro	489	706,72	623	481,19	-	-	87	55,40
092	Tornareccio	189	32,59	279	57,96	-	-	21	1,14
093	Torrebruna	164	29,37	199	59,10	-	-	5	1,70
094	Torrevecchia Teatina	384	382,50	474	281,47	-	-	255	202,97
095	Torricella Peligna	111	22,44	183	94,23	-	-	38	14,23
096	Treglio	130	115,97	184	107,17	-	-	9	6,00
097	Tufillo	91	17,49	134	102,17	-	-	18	10,58
098	Vacri	279	513,95	241	103,15	-	-	117	64,50
099	Vasto	761	952,96	1.509	1.491,05	21	6,01	351	317,16
100	Villalfonsina	217	338,90	292	252,19	-	-	28	16,91
101	Villamagna	316	522,23	313	126,73	-	-	220	139,78
102	Villa Santa Maria	90	18,50	84	31,56	-	-	9	0,63
TOTALE PROVINCIA		**27.271**	**29.868,75**	**34.673**	**20.186,34**	**138**	**290,91**	**7.466**	**4.595,77**

Tavola 4.13 - Aziende con vite secondo la natura della produzione per comune

COMUNI		UVA DA VINO			Uva da tavola	Viti non innestate	Viti madri di portinnesto	Barbatelle	Totale generale
		Totale	per vini DOC e DOCG	per altri vini					
001	Altino	317	6	313	7	-	2	3	321
002	Archi	413	23	409	-	-	-	-	413
003	Ari	275	55	252	252	-	-	-	312
004	Arielli	187	13	183	196	8	6	24	219
005	Atessa	853	4	852	7	-	-	-	855
006	Bomba	110	42	102	-	-	-	-	110
007	Borrello	8	-	8	-	-	-	-	8
008	Bucchianico	624	4	621	-	-	-	-	624
010	Canosa Sannita	219	-	219	238	2	-	-	275
011	Carpineto Sinello	101	-	101	-	-	-	-	101
012	Carunchio	146	-	146	-	-	-	-	146
013	Casacanditella	173	-	172	11	-	-	-	174
014	Casalanguida	170	-	170	-	-	-	-	170
015	Casalbordino	756	275	629	54	-	-	-	766
016	Casalincontrada	226	7	221	2	-	-	-	226
017	Casoli	581	2	579	3	-	-	-	583
018	Castel Frentano	283	2	283	73	-	-	-	285
019	Castelguidone	67	-	66	-	-	-	-	67
020	Castiglione Messer Marino	273	-	273	-	-	-	-	273
021	Celenza sul Trigno	123	-	123	-	-	-	2	124
022	Chieti	777	23	762	32	-	-	-	784
023	Civitaluparella	23	-	23	-	-	-	-	23
024	Civitella Messer Raimondo	196	-	196	-	-	-	-	197
025	Colledimacine	7	-	7	-	-	-	-	7
026	Colledimezzo	46	-	46	-	-	-	-	46
027	Crecchio	535	103	502	546	4	9	-	623
028	Cupello	370	4	368	3	-	-	-	373
029	Dogliola	68	-	68	-	-	-	-	68
104	Fallo	21	-	21	-	-	-	-	21
030	Fara Filiorum Petri	148	101	81	6	-	-	-	148
031	Fara San Martino	55	-	55	-	-	-	-	55
032	Filetto	172	21	169	100	-	-	-	182
033	Fossacesia	484	12	483	64	-	-	-	487
034	Fraine	99	-	99	-	-	-	-	99
035	Francavilla al Mare	419	18	410	78	-	-	2	439
036	Fresagrandinaria	160	-	160	-	-	-	-	160
037	Frisa	339	35	335	240	-	-	-	366
038	Furci	185	-	184	-	-	-	-	185
039	Gamberale	-	-	-	-	-	-	-	-
040	Gessopalena	201	-	201	-	-	-	-	201
041	Gissi	274	-	274	7	-	-	-	277
042	Giuliano Teatino	210	51	162	238	-	-	-	276
043	Guardiagrele	577	4	576	2	-	-	-	579
044	Guilmi	100	-	100	2	-	-	-	100
045	Lama dei Peligni	68	-	68	-	-	-	-	69
046	Lanciano	1.467	31	1.457	357	-	-	2	1.516
047	Lentella	88	-	87	-	-	-	-	88
048	Lettopalena	7	-	7	-	-	-	-	7
049	Liscia	165	-	165	2	-	-	-	165
050	Miglianico	523	151	468	199	-	-	-	537
051	Montazzoli	140	-	140	2	-	-	-	140
009	Montebello sul Sangro	-	-	-	-	-	-	-	-
052	Monteferrante	19	-	19	-	-	-	-	19
053	Montelapiano	14	-	14	-	-	-	-	14
054	Montenerodomo	-	-	-	-	-	-	-	-
055	Monteodorisio	260	8	256	-	-	-	-	260
056	Mozzagrogna	243	19	239	44	-	-	-	249
057	Orsogna	242	22	233	283	-	2	-	357
058	Ortona	1.527	241	1.341	1.768	2	-	33	2.056
059	Paglieta	357	12	351	2	-	-	-	357
060	Palena	2	-	2	-	-	-	-	2
061	Palmoli	217	-	217	-	-	-	-	217
062	Palombaro	113	-	113	-	-	-	-	113
063	Pennadomo	70	-	70	-	-	-	-	70
064	Pennapiedimonte	48	-	48	-	-	-	-	48
065	Perano	212	-	212	-	-	-	-	212
103	Pietraferrazzana	5	-	5	-	-	-	-	5
066	Pizzoferrato	-	-	-	-	-	-	-	-
067	Poggiofiorito	173	19	172	188	-	-	3	212
068	Pollutri	390	382	140	-	-	-	-	390
069	Pretoro	65	-	65	-	-	-	-	65
070	Quadri	32	-	32	-	-	-	-	32
071	Rapino	139	-	139	-	-	-	-	139
072	Ripa Teatina	468	5	467	100	-	-	2	473
073	Roccamontepiano	274	-	274	-	-	-	-	274
074	Rocca San Giovanni	359	6	358	94	2	-	3	366
075	Roccascalegna	213	-	213	2	-	-	-	215
076	Roccaspinalveti	361	-	361	-	-	-	-	361
077	Roio del Sangro	-	-	-	-	-	-	-	-
078	Rosello	2	-	2	-	-	-	-	2
079	San Buono	182	-	182	-	-	-	-	182

Tavola 4.13 segue - **Aziende con vite secondo la natura della produzione per comune**

COMUNI		UVA DA VINO			Uva da tavola	Viti non innestate	Viti madri di portinnesto	Barbatelle	Totale generale
		Totale	per vini DOC e DOCG	per altri vini					
080	San Giovanni Lipioni	66	-	66	-	-	-	-	66
081	San Giovanni Teatino	268	-	268	40	-	-	-	278
082	San Martino sulla Marrucina	114	-	113	-	-	-	-	114
083	San Salvo	220	3	219	3	-	-	-	221
084	Santa Maria Imbaro	101	2	101	11	-	-	-	103
085	Sant'Eusanio del Sangro	217	5	213	-	-	-	-	217
086	San Vito Chietino	450	19	448	116	-	-	10	495
087	Scerni	517	145	420	-	-	-	-	517
088	Schiavi di Abruzzo	430	-	430	-	-	-	-	430
089	Taranta Peligna	9	-	9	-	-	-	-	9
090	Tollo	597	129	567	533	251	-	-	643
091	Torino di Sangro	488	64	478	-	-	-	-	489
092	Tornareccio	188	-	188	-	-	-	-	189
093	Torrebruna	164	-	164	-	-	-	-	164
094	Torrevecchia Teatina	366	164	295	120	-	-	-	384
095	Torricella Peligna	111	-	111	-	-	-	-	111
096	Treglio	105	4	103	77	-	-	-	130
097	Tufillo	91	-	91	-	-	-	-	91
098	Vacri	276	11	276	48	13	-	-	279
099	Vasto	753	48	718	18	-	-	-	761
100	Villalfonsina	216	29	189	7	-	-	-	217
101	Villamagna	309	49	302	61	-	-	-	316
102	Villa Santa Maria	89	-	89	2	-	-	-	90
TOTALE PROVINCIA		**25.962**	**2.380**	**24.780**	**6.252**	**288**	**22**	**90**	**27.275**

Tavola 4.14 - Superficie a vite secondo la natura della produzione per comune *(superficie in ettari)*

COMUNI		UVA DA VINO			Uva da tavola	Viti non innestate	Viti madri di portinnesto	Barbatelle	Totale generale
		Totale	per vini DOC e DOCG	per altri vini					
001	Altino	98,77	5,85	92,92	0,79	-	0,35	1,17	101,08
002	Archi	189,91	9,68	180,23	-	-	-	-	190,26
003	Ari	311,48	66,38	245,10	221,94	-	-	-	533,92
004	Arielli	303,97	20,80	283,17	377,76	9,20	5,60	23,10	719,63
005	Atessa	438,95	9,50	429,45	0,54	-	-	-	440,98
006	Bomba	62,18	18,72	43,46	-	-	-	-	62,19
007	Borrello	3,44	-	3,44	-	-	-	-	3,44
008	Bucchianico	566,94	13,30	553,64	-	-	-	-	568,94
010	Canosa Sannita	299,42	-	297,52	363,54	2,50	-	-	665,46
011	Carpineto Sinello	15,54	-	15,54	-	-	-	-	15,54
012	Carunchio	46,07	-	46,07	-	-	-	-	46,07
013	Casacanditella	184,13	-	182,19	5,19	-	-	-	189,62
014	Casalanguida	32,49	-	32,49	-	-	-	-	32,49
015	Casalbordino	1.863,98	736,08	1.127,90	85,05	-	-	-	1.949,03
016	Casalincontrada	92,50	27,50	65,00	0,70	-	-	-	93,20
017	Casoli	176,94	11,30	165,64	0,50	-	-	-	177,44
018	Castel Frentano	239,85	5,00	234,85	53,42	-	-	-	293,27
019	Castelguidone	11,79	-	11,49	-	-	-	-	11,79
020	Castiglione Messer Marino	65,33	-	65,33	-	-	-	-	65,33
021	Celenza sul Trigno	37,65	-	37,65	-	-	-	0,40	38,05
022	Chieti	567,30	111,09	456,21	19,68	-	-	-	586,98
023	Civitaluparella	7,60	-	7,60	-	-	-	-	7,60
024	Civitella Messer Raimondo	27,53	-	27,53	-	-	-	-	27,58
025	Colledimacine	8,73	-	8,73	-	-	-	-	8,73
026	Colledimezzo	17,49	-	17,49	-	-	-	-	17,49
027	Crecchio	802,48	224,73	577,75	577,32	0,93	4,25	-	1.385,08
028	Cupello	324,00	90,00	234,00	1,30	-	-	-	325,30
029	Dogliola	12,18	-	12,18	-	-	-	-	12,18
104	Fallo	9,06	-	9,06	-	-	-	-	9,06
030	Fara Filiorum Petri	49,18	27,89	21,29	2,30	-	-	-	51,48
031	Fara San Martino	7,52	-	7,52	-	-	-	-	7,53
032	Filetto	206,34	39,22	167,12	73,25	-	-	-	279,59
033	Fossacesia	613,39	14,29	599,10	35,05	-	-	-	648,44
034	Fraine	18,76	-	18,76	-	-	-	-	18,76
035	Francavilla al Mare	567,02	45,18	521,84	103,73	-	-	0,26	671,51
036	Fresagrandinaria	73,80	-	73,80	-	-	-	-	73,80
037	Frisa	511,76	62,44	449,32	225,27	-	-	-	737,03
038	Furci	82,35	-	76,35	-	-	-	-	82,35
039	Gamberale	-	-	-	-	-	-	-	-
040	Gessopalena	36,28	-	36,28	-	-	-	-	36,28
041	Gissi	105,82	-	103,32	0,93	-	-	-	106,75
042	Giuliano Teatino	203,81	54,60	149,21	264,24	-	-	-	468,05
043	Guardiagrele	183,30	28,17	155,13	3,46	-	-	-	186,76
044	Guilmi	15,43	-	15,43	0,07	-	-	-	15,50
045	Lama dei Peligni	45,35	-	45,35	-	-	-	-	46,35
046	Lanciano	1.296,17	32,94	1.263,23	224,63	-	-	0,65	1.521,45
047	Lentella	31,58	-	31,08	-	-	-	-	31,58
048	Lettopalena	0,93	-	0,93	-	-	-	-	0,93
049	Liscia	28,27	-	28,27	0,07	-	-	-	28,34
050	Miglianico	825,83	306,27	519,56	119,27	-	-	-	945,36
051	Montazzoli	30,24	-	30,24	0,06	-	-	-	30,30
009	Montebello sul Sangro	-	-	-	-	-	-	-	-
052	Monteferrante	15,15	-	15,15	-	-	-	-	15,15
053	Montelapiano	1,77	-	1,77	-	-	-	-	1,77
054	Montenerodomo	-	-	-	-	-	-	-	-
055	Monteodorisio	193,61	28,45	165,16	-	-	-	-	195,11
056	Mozzagrogna	282,21	36,01	246,20	34,58	-	-	-	317,29
057	Orsogna	399,18	58,32	340,86	412,06	-	1,70	-	813,94
058	Ortona	1.449,10	256,30	1.192,80	1.737,36	0,45	-	16,64	3.203,55
059	Paglieta	304,53	19,29	285,24	1,30	-	-	-	305,83
060	Palena	0,20	-	0,20	-	-	-	-	0,20
061	Palmoli	64,42	-	64,42	-	-	-	-	64,42
062	Palombaro	15,98	-	15,98	-	-	-	-	15,98
063	Pennadomo	15,52	-	15,52	-	-	-	-	15,52
064	Pennapiedimonte	7,63	-	7,63	-	-	-	-	7,63
065	Perano	96,71	-	96,71	-	-	-	-	96,71
103	Pietraferrazzana	2,44	-	2,44	-	-	-	-	2,44
066	Pizzoferrato	-	-	-	-	-	-	-	-
067	Poggiofiorito	295,57	18,57	277,00	218,14	-	-	2,15	516,46
068	Pollutri	760,89	647,97	112,92	-	-	-	-	761,59
069	Pretoro	9,84	-	9,84	-	-	-	-	9,84
070	Quadri	5,04	-	5,04	-	-	-	-	5,04
071	Rapino	19,25	-	19,25	-	-	-	-	19,25
072	Ripa Teatina	753,51	62,67	690,84	56,06	-	-	2,00	811,57
073	Roccamontepiano	47,08	-	47,08	-	-	-	-	47,08
074	Rocca San Giovanni	510,78	8,90	501,88	54,74	0,60	-	3,70	569,82
075	Roccascalegna	40,44	-	40,44	0,15	-	-	-	40,59
076	Roccaspinalveti	49,36	-	49,36	-	-	-	-	49,45
077	Roio del Sangro	-	-	-	-	-	-	-	-
078	Rosello	0,11	-	0,11	-	-	-	-	0,11
079	San Buono	37,65	-	37,65	-	-	-	-	37,70

Tavola 4.14 segue - **Superficie a vite secondo la natura della produzione per comune** *(superficie in ettari)*

COMUNI		UVA DA VINO			Uva da tavola	Viti non innestate	Viti madri di portinnesto	Barbatelle	Totale generale
		Totale	per vini DOC e DOCG	per altri vini					
080	San Giovanni Lipioni	10,34	-	10,34	-	-	-	-	10,34
081	San Giovanni Teatino	378,98	-	378,98	12,04	-	-	-	391,02
082	San Martino sulla Marrucina	94,45	-	94,05	-	-	-	-	94,85
083	San Salvo	157,88	4,15	153,73	0,80	-	-	-	158,68
084	Santa Maria Imbaro	126,41	1,60	124,81	4,47	-	-	-	130,88
085	Sant'Eusanio del Sangro	149,82	12,10	137,72	-	-	-	-	151,02
086	San Vito Chietino	576,86	34,97	541,89	84,39	-	-	6,90	671,35
087	Scerni	624,16	249,47	374,69	-	-	-	-	624,46
088	Schiavi di Abruzzo	84,11	-	84,11	-	-	-	-	84,11
089	Taranta Peligna	4,70	-	4,70	-	-	-	-	4,70
090	Tollo	855,09	206,01	649,08	453,41	170,17	-	-	1.478,67
091	Torino di Sangro	705,62	92,19	613,43	-	-	-	-	706,72
092	Tornareccio	32,56	-	32,56	-	-	-	-	32,59
093	Torrebruna	29,37	-	29,37	-	-	-	-	29,37
094	Torrevecchia Teatina	307,58	82,07	225,51	74,92	-	-	-	382,60
095	Torricella Peligna	22,44	-	22,44	-	-	-	-	22,44
096	Treglio	72,87	9,80	63,07	43,10	-	-	-	115,97
097	Tufillo	17,49	-	17,49	-	-	-	-	17,49
098	Vacri	476,70	19,45	457,25	29,70	7,55	-	-	519,65
099	Vasto	947,12	134,74	812,38	5,84	-	-	-	952,96
100	Villalfonsina	334,50	57,14	277,36	4,40	-	-	-	338,90
101	Villamagna	484,77	92,63	392,14	37,46	-	-	-	522,23
102	Villa Santa Maria	18,42	-	18,42	0,08	-	-	-	18,50
TOTALE PROVINCIA		**23.641,54**	**4.107,27**	**19.534,27**	**6.031,65**	**195,56**	**16,23**	**64,93**	**29.949,91**

Tavola 4.15 - Aziende che praticano l'irrigazione e relativa superficie irrigabile ed irrigata per forma di approvvigionamento, sistema di irrigazione e comune *(superficie in ettari)*

COMUNI		Totale	SUPERFICIE		FORMA DI APPROVVIGIONAMENTO		SISTEMA DI IRRIGAZIONE			
			Irrigabile	Irrigata	Indipendente	Dipendente	Aspersione	Sommer-sione	Scorri-mento	Altro sistema
001	Altino	226	124,42	81,55	22	206	-	-	226	3
002	Archi	143	37,86	28,64	53	92	3	-	141	-
003	Ari	3	1,20	0,70	3	-	-	-	-	2
004	Arielli	53	31,56	29,71	53	-	3	2	35	14
005	Atessa	460	826,26	571,07	13	448	174	-	306	8
006	Bomba	11	3,10	3,00	11	-	-	-	11	-
007	Borrello	4	1,03	1,02	4	-	4	-	-	-
008	Bucchianico	24	25,20	25,20	24	-	14	-	10	-
010	Canosa Sannita	41	13,85	13,37	41	-	-	-	26	15
011	Carpineto Sinello	6	6,25	4,15	6	-	-	-	6	-
012	Carunchio	-	-	-	-	-	-	-	-	-
013	Casacanditella	59	18,77	11,32	33	26	2	-	55	-
014	Casalanguida	-	-	-	-	-	-	-	-	-
015	Casalbordino	51	96,60	35,65	40	13	4	-	13	34
016	Casalincontrada	78	305,22	93,78	61	17	27	-	42	10
017	Casoli	472	283,21	239,70	265	209	147	-	398	7
018	Castel Frentano	2	0,26	0,26	-	2	2	-	-	-
019	Castelguidone	-	-	-	-	-	-	-	-	-
020	Castiglione Messer Marino	-	-	-	-	-	-	-	-	-
021	Celenza sul Trigno	3	17,00	12,50	3	-	3	-	-	-
022	Chieti	531	608,93	435,82	223	310	210	2	318	35
023	Civitaluparella	-	-	-	-	-	-	-	-	-
024	Civitella Messer Raimondo	8	0,95	0,60	8	-	-	-	7	-
025	Colledimacine	-	-	-	-	-	-	-	-	-
026	Colledimezzo	-	-	-	-	-	-	-	-	-
027	Crecchio	61	82,49	63,70	61	-	4	-	2	56
028	Cupello	119	96,32	26,29	25	94	12	-	107	-
029	Dogliola	-	-	-	-	-	-	-	-	-
104	Fallo	-	-	-	-	-	-	-	-	-
030	Fara Filiorum Petri	14	5,03	3,63	12	2	2	9	3	-
031	Fara San Martino	4	0,65	0,39	4	-	-	-	4	-
032	Filetto	16	4,86	4,41	16	-	2	-	14	-
033	Fossacesia	379	1.163,17	686,38	19	369	205	-	350	14
034	Fraine	-	-	-	-	-	-	-	-	-
035	Francavilla al Mare	549	529,88	289,88	439	192	69	2	519	39
036	Fresagrandinaria	-	-	-	-	-	-	-	-	-
037	Frisa	5	4,58	4,54	4	-	-	-	-	5
038	Furci	-	-	-	-	-	-	-	-	-
039	Gamberale	-	-	-	-	-	-	-	-	-
040	Gessopalena	-	-	-	-	-	-	-	-	-
041	Gissi	51	27,30	20,13	50	-	4	-	20	30
042	Giuliano Teatino	15	15,45	13,50	15	-	-	-	2	13
043	Guardiagrele	42	3,40	3,22	41	-	-	-	35	6
044	Guilmi	18	5,52	0,60	18	-	3	-	4	12
045	Lama dei Peligni	42	20,34	20,14	42	-	-	-	42	-
046	Lanciano	1.057	713,68	498,12	729	334	322	-	744	7
047	Lentella	4	75,26	14,87	4	-	2	-	3	-
048	Lettopalena	-	-	-	-	-	-	-	-	-
049	Liscia	25	3,94	3,04	25	-	-	-	25	-
050	Miglianico	512	338,83	184,58	284	303	89	5	476	37
051	Montazzoli	-	-	-	-	-	-	-	-	-
009	Montebello sul Sangro	-	-	-	-	-	-	-	-	-
052	Monteferrante	-	-	-	-	-	-	-	-	-
053	Montelapiano	-	-	-	-	-	-	-	-	-
054	Montenerodomo	-	-	-	-	-	-	-	-	-
055	Monteodorisio	2	7,01	3,01	2	-	-	-	-	-
056	Mozzagrogna	285	882,04	357,95	48	256	229	-	77	13
057	Orsogna	4	2,30	2,20	4	-	-	-	2	-
058	Ortona	762	958,74	346,60	718	50	37	8	478	258
059	Paglieta	396	864,05	446,11	26	377	157	-	324	9
060	Palena	9	7,25	6,50	-	9	8	-	-	-
061	Palmoli	5	5,25	1,95	5	-	2	-	2	-
062	Palombaro	15	1,28	1,28	15	-	-	-	14	-
063	Pennadomo	-	-	-	-	-	-	-	-	-
064	Pennapiedimonte	3	0,78	0,48	3	-	2	-	-	-
065	Perano	175	99,87	58,51	4	171	-	-	174	-
103	Pietraferrazzana	-	-	-	-	-	-	-	-	-
066	Pizzoferrato	-	-	-	-	-	-	-	-	-
067	Poggiofiorito	24	18,35	10,87	24	-	-	-	-	23
068	Pollutri	-	-	-	-	-	-	-	-	-
069	Pretoro	56	32,02	19,61	7	49	-	-	55	-
070	Quadri	-	-	-	-	-	-	-	-	-
071	Rapino	-	-	-	-	-	-	-	-	-
072	Ripa Teatina	200	172,47	110,85	123	92	24	-	188	11
073	Roccamontepiano	7	6,71	3,24	7	-	7	-	-	-
074	Rocca San Giovanni	23	64,16	20,40	11	13	10	-	10	7
075	Roccascalegna	47	12,15	10,42	47	-	-	-	47	2
076	Roccaspinalveti	-	-	-	-	-	-	-	-	-
077	Roio del Sangro	-	-	-	-	-	-	-	-	-
078	Rosello	-	-	-	-	-	-	-	-	-
079	San Buono	-	-	-	-	-	-	-	-	-

Tavola 4.15 segue - **Aziende che praticano l'irrigazione e relativa superficie irrigabile ed irrigata per forma di approvvigionamento, sistema di irrigazione e comune** *(superficie in ettari)*

COMUNI		Totale	SUPERFICIE		FORMA DI APPROVVIGIONAMENTO		SISTEMA DI IRRIGAZIONE			
			Irrigabile	Irrigata	Indipendente	Dipendente	Aspersione	Sommer-sione	Scorri-mento	Altro sistema
080	San Giovanni Lipioni	-	-	-	-	-	-	-	-	-
081	San Giovanni Teatino	338	287,69	123,49	55	287	121	-	251	2
082	San Martino sulla Marrucina	11	2,60	2,30	11	-	-	-	11	-
083	San Salvo	293	410,28	144,53	22	283	21	-	275	13
084	Santa Maria Imbaro	85	226,62	141,28	-	84	65	-	32	4
085	Sant'Eusanio del Sangro	54	87,37	60,57	5	49	22	-	36	-
086	San Vito Chietino	206	49,92	36,01	204	2	5	-	196	8
087	Scerni	9	85,24	2,43	8	-	3	-	2	5
088	Schiavi di Abruzzo	-	-	-	-	-	-	-	-	-
089	Taranta Peligna	-	-	-	-	-	-	-	-	-
090	Tollo	201	221,82	174,81	193	15	2	-	88	135
091	Torino di Sangro	399	1.003,00	312,09	10	390	387	-	11	-
092	Tornareccio	46	3,00	3,00	45	-	-	-	44	-
093	Torrebruna	-	-	-	-	-	-	-	-	-
094	Torrevecchia Teatina	141	79,98	55,76	75	67	62	2	121	2
095	Torricella Peligna	12	0,66	0,63	12	-	6	-	7	-
096	Treglio	6	2,81	0,10	6	-	2	-	4	-
097	Tufillo	50	3,84	3,68	50	-	-	-	49	-
098	Vacri	83	54,91	45,30	36	47	12	2	70	-
099	Vasto	311	215,66	59,94	300	11	9	-	278	25
100	Villalfonsina	22	22,12	5,82	-	21	4	-	18	-
101	Villamagna	186	72,73	39,08	103	86	14	-	172	4
102	Villa Santa Maria	3	0,64	0,25	3	-	-	-	3	-
TOTALE PROVINCIA		**9.567**	**11.540,20**	**6.102,56**	**4.841**	**4.985**	**2.534**	**43**	**6.989**	**880**

Tavola 4.16 - Aziende con allevamenti e aziende con bovini, bufalini e suini per comune

COMUNI		Totale aziende con allevamenti	BOVINI E BUFALINI					SUINI	
			Aziende	CAPI		DI CUI BUFALINI		Aziende	Capi
				Totale	Vacche	Aziende	Capi		
001	Altino	291	5	8	4	-	-	40	68
002	Archi	345	73	442	190	-	-	167	267
003	Ari	236	19	60	21	-	-	75	117
004	Arielli	115	3	5	2	-	-	26	1.036
005	Atessa	951	184	1.340	401	-	-	512	724
006	Bomba	33	14	46	43	-	-	19	33
007	Borrello	25	5	103	44	-	-	13	27
008	Bucchianico	301	92	667	183	-	-	97	2.887
010	Canosa Sannita	145	9	47	23	-	-	37	290
011	Carpineto Sinello	85	19	122	61	-	-	55	224
012	Carunchio	102	4	219	10	-	-	73	137
013	Casacanditella	139	28	154	85	-	-	49	81
014	Casalanguida	146	48	243	120	-	-	98	212
015	Casalbordino	227	17	99	45	-	-	106	168
016	Casalincontrada	301	31	219	83	-	-	112	164
017	Casoli	1.014	337	3.122	1.421	-	-	573	6.967
018	Castel Frentano	333	83	832	272	-	-	57	127
019	Castelguidone	73	10	53	4	-	-	55	129
020	Castiglione Messer Marino	200	24	365	41	-	-	184	263
021	Celenza sul Trigno	74	7	160	52	-	-	63	278
022	Chieti	537	95	591	289	-	-	194	787
023	Civitaluparella	24	3	49	22	-	-	11	23
024	Civitella Messer Raimondo	123	3	77	52	-	-	60	91
025	Colledimacine	47	3	10	4	-	-	25	543
026	Colledimezzo	4	-	-	-	-	-	-	-
027	Crecchio	225	8	11	4	-	-	17	1.645
028	Cupello	125	7	45	9	-	-	88	887
029	Dogliola	60	2	26	8	-	-	53	85
104	Fallo	8	-	-	-	-	-	2	2
030	Fara Filiorum Petri	160	61	369	149	-	-	76	164
031	Fara San Martino	24	-	-	-	-	-	-	-
032	Filetto	129	23	109	42	-	-	23	95
033	Fossacesia	178	22	95	-	-	-	54	942
034	Fraine	84	6	156	88	-	-	64	204
035	Francavilla al Mare	226	6	18	6	-	-	92	145
036	Fresagrandinaria	140	6	56	33	-	-	102	307
037	Frisa	-	-	-	-	-	-	-	-
038	Furci	147	7	41	3	-	-	84	223
039	Gamberale	44	15	261	138	-	-	33	59
040	Gessopalena	368	45	336	181	-	-	151	263
041	Gissi	183	23	92	31	-	-	121	279
042	Giuliano Teatino	121	-	-	-	-	-	35	47
043	Guardiagrele	1.037	227	1.367	708	-	-	420	750
044	Guilmi	88	8	35	21	-	-	76	161
045	Lama dei Peligni	196	3	18	-	-	-	17	26
046	Lanciano	425	83	421	208	-	-	103	143
047	Lentella	45	-	-	-	-	-	26	59
048	Lettopalena	10	-	-	-	-	-	4	11
049	Liscia	138	6	27	12	-	-	105	687
050	Miglianico	376	10	56	4	-	-	156	1.043
051	Montazzoli	176	61	675	305	-	-	142	789
009	Montebello sul Sangro	2	2	7	3	-	-	-	-
052	Monteferrante	17	4	22	-	-	-	4	7
053	Montelapiano	6	5	27	5	-	-	-	-
054	Montenerodomo	115	37	542	276	-	-	92	225
055	Monteodorisio	128	5	31	4	-	-	65	150
056	Mozzagrogna	40	6	1.000	389	-	-	4	16
057	Orsogna	82	27	129	57	-	-	15	24
058	Ortona	627	3	10	1	-	-	58	88
059	Paglieta	418	95	556	111	-	-	189	432
060	Palena	50	22	644	312	-	-	17	74
061	Palmoli	205	8	81	36	-	-	155	343
062	Palombaro	178	30	281	154	-	-	50	1.100
063	Pennadomo	66	7	45	7	-	-	21	51
064	Pennapiedimonte	98	4	11	1	-	-	17	1.976
065	Perano	183	4	21	7	-	-	52	66
103	Pietraferrazzana	2	-	-	-	-	-	-	-
066	Pizzoferrato	187	66	308	124	-	-	153	352
067	Poggiofiorito	80	4	5	1	-	-	8	8
068	Pollutri	173	-	-	-	-	-	134	213
069	Pretoro	103	10	35	7	-	-	20	26
070	Quadri	4	3	29	11	-	-	4	6
071	Rapino	176	18	183	11	-	-	96	1.200
072	Ripa Teatina	57	5	14	2	-	-	24	147
073	Roccamontepiano	287	74	504	189	-	-	110	145
074	Rocca San Giovanni	76	10	33	-	-	-	17	22
075	Roccascalegna	220	60	250	157	-	-	118	282
076	Roccaspinalveti	429	110	577	331	-	-	320	620
077	Roio del Sangro	2	-	-	-	-	-	-	-
078	Rosello	17	9	296	107	-	-	11	26
079	San Buono	142	9	50	19	-	-	85	123

Tavola 4.16 segue - **Aziende con allevamenti e aziende con bovini, bufalini e suini per comune**

COMUNI		Totale aziende con allevamenti	BOVINI E BUFALINI					SUINI	
			Aziende	CAPI		DI CUI BUFALINI		Aziende	Capi
				Totale	Vacche	Aziende	Capi		
080	San Giovanni Lipioni	89	2	2	2	-	-	74	197
081	San Giovanni Teatino	246	9	43	11	-	-	51	81
082	San Martino sulla Marrucina	67	27	237	90	-	-	30	44
083	San Salvo	12	3	17	17	-	-	2	2.091
084	Santa Maria Imbaro	19	2	13	-	-	-	9	13
085	Sant'Eusanio del Sangro	169	85	1.064	433	-	-	10	76
086	San Vito Chietino	299	8	16	5	-	-	21	26
087	Scerni	228	22	157	25	-	-	84	283
088	Schiavi di Abruzzo	419	4	22	2	-	-	280	493
089	Taranta Peligna	5	2	30	-	-	-	-	-
090	Tollo	64	-	-	-	-	-	20	22
091	Torino di Sangro	8	-	-	-	-	-	-	-
092	Tornareccio	225	62	291	165	-	-	160	2.128
093	Torrebruna	115	8	82	19	-	-	57	108
094	Torrevecchia Teatina	373	7	18	1	-	-	182	232
095	Torricella Peligna	225	52	646	262	-	-	100	521
096	Treglio	117	-	-	-	-	-	11	13
097	Tufillo	68	3	15	-	-	-	54	133
098	Vacri	202	26	119	39	-	-	83	194
099	Vasto	33	15	91	34	-	-	9	27
100	Villalfonsina	146	5	14	1	-	-	41	69
101	Villamagna	251	4	11	4	-	-	86	148
102	Villa Santa Maria	37	8	125	67	-	-	17	42
TOTALE PROVINCIA		**18.171**	**2.741**	**22.009**	**8.957**	**2**	**5**	**7.969**	**39.328**

Tavola 4.17 - Aziende con ovini, caprini, equini ed allevamenti avicoli per comune

COMUNI		OVINI		CAPRINI		EQUINI		ALLEVAMENTI AVICOLI	
		Aziende	Capi	Aziende	Capi	Aziende	Capi	Aziende	Capi
001	Altino	29	196	8	22	-	-	284	22.414
002	Archi	153	1.011	41	136	3	3	339	7.617
003	Ari	52	221	7	15	3	3	220	2.835
004	Arielli	9	41	2	4	-	-	113	6.937
005	Atessa	248	1.861	42	166	-	-	908	22.902
006	Bomba	13	106	3	38	-	-	21	6.478
007	Borrello	10	281	6	38	9	14	21	470
008	Bucchianico	226	1.706	6	23	3	5	18	512
010	Canosa Sannita	27	189	-	-	-	-	140	2.768
011	Carpineto Sinello	31	464	12	41	-	-	82	2.530
012	Carunchio	7	101	3	12	-	-	62	1.144
013	Casacanditella	45	215	-	-	-	-	128	1.851
014	Casalanguida	39	332	15	56	2	2	139	3.589
015	Casalbordino	26	210	9	27	-	-	213	3.380
016	Casalincontrada	82	1.160	3	8	-	-	297	14.305
017	Casoli	277	4.206	13	45	15	26	969	71.684
018	Castel Frentano	84	1.007	5	14	2	2	323	36.368
019	Castelguidone	18	154	21	53	15	15	63	1.081
020	Castiglione Messer Marino	28	864	10	45	23	32	90	1.681
021	Celenza sul Trigno	32	589	11	31	-	-	62	2.323
022	Chieti	244	1.697	7	23	4	4	413	40.770
023	Civitaluparella	7	225	6	21	5	6	16	349
024	Civitella Messer Raimondo	36	233	6	12	6	8	107	10.627
025	Colledimacine	6	272	10	83	8	8	42	1.425
026	Colledimezzo	2	12	3	13	-	-	-	-
027	Crecchio	13	155	3	3	-	-	207	7.258
028	Cupello	17	375	13	54	-	-	112	5.025
029	Dogliola	7	31	3	4	2	2	50	1.169
104	Fallo	2	271	-	-	3	3	6	171
030	Fara Filiorum Petri	88	511	6	8	4	5	136	2.175
031	Fara San Martino	14	516	12	411	4	5	12	214
032	Filetto	41	240	-	-	2	3	115	1.886
033	Fossacesia	69	344	12	45	-	-	135	45.334
034	Fraine	10	313	9	34	7	7	79	3.827
035	Francavilla al Mare	46	184	5	15	-	-	182	29.215
036	Fresagrandinaria	33	589	18	49	5	5	130	4.542
037	Frisa	-	-	-	-	-	-	-	-
038	Furci	32	560	8	64	2	4	143	3.839
039	Gamberale	26	564	-	-	6	6	11	190
040	Gessopalena	74	554	8	22	4	4	364	9.486
041	Gissi	61	615	22	85	-	-	178	8.322
042	Giuliano Teatino	12	32	2	2	-	-	110	8.949
043	Guardiagrele	394	1.978	27	95	15	18	1.013	19.707
044	Guilmi	41	339	22	42	4	4	78	1.177
045	Lama dei Peligni	7	35	-	-	-	-	192	3.424
046	Lanciano	124	703	11	24	6	30	418	10.119
047	Lentella	8	981	2	3	-	-	39	1.307
048	Lettopalena	-	-	-	-	-	-	9	290
049	Liscia	25	78	34	68	43	43	118	1.601
050	Miglianico	48	304	8	13	6	9	354	25.644
051	Montazzoli	35	502	17	46	27	27	171	11.262
009	Montebello sul Sangro	-	-	-	-	-	-	2	67
052	Monteferrante	2	202	3	54	9	12	15	200
053	Montelapiano	2	72	2	11	-	-	4	158
054	Montenerodomo	32	1.043	4	20	8	10	96	2.867
055	Monteodorisio	27	154	11	31	-	-	127	4.224
056	Mozzagrogna	28	146	2	7	3	7	5	21.730
057	Orsogna	26	176	-	-	2	5	64	27.538
058	Ortona	29	240	13	52	-	-	596	36.399
059	Paglieta	66	353	23	91	-	-	392	79.999
060	Palena	18	2.803	19	658	21	54	32	956
061	Palmoli	71	931	38	82	11	72	196	6.720
062	Palombaro	37	574	9	36	3	3	166	18.699
063	Pennadomo	10	122	3	22	-	-	65	1.689
064	Pennapiedimonte	44	1.060	17	152	5	5	85	1.897
065	Perano	21	69	5	7	-	-	181	3.513
103	Pietraferrazzana	2	16	-	-	-	-	2	21
066	Pizzoferrato	107	1.666	6	8	14	15	170	3.823
067	Poggiofiorito	7	27	3	17	2	2	72	1.380
068	Pollutri	17	70	5	9	-	-	163	15.023
069	Pretoro	34	417	7	15	13	15	91	914
070	Quadri	-	-	-	-	-	-	-	-
071	Rapino	84	1.177	20	83	18	18	157	8.768
072	Ripa Teatina	41	337	-	-	-	-	36	18.845
073	Roccamontepiano	110	669	2	2	-	-	262	3.359
074	Rocca San Giovanni	53	305	5	11	3	8	14	261
075	Roccascalegna	155	992	16	60	2	2	184	5.755
076	Roccaspinalveti	134	855	24	59	7	7	411	8.523
077	Roio del Sangro	2	500	-	-	-	-	-	-
078	Rosello	7	182	3	36	9	9	13	10.220
079	San Buono	29	400	11	19	6	8	122	121.695
080	San Giovanni Lipioni	12	111	25	58	3	3	80	1.767

Tavola 4.17 segue - **Aziende con ovini, caprini, equini ed allevamenti avicoli per comune**

COMUNI		OVINI		CAPRINI		EQUINI		ALLEVAMENTI AVICOLI	
		Aziende	Capi	Aziende	Capi	Aziende	Capi	Aziende	Capi
081	San Giovanni Teatino	51	315	8	28	3	7	238	14.300
082	San Martino sulla Marrucina	43	210	-	-	-	-	54	1.298
083	San Salvo	-	-	-	-	-	-	10	10.620
084	Santa Maria Imbaro	10	46	4	10	-	-	-	-
085	Sant'Eusanio del Sangro	61	588	15	133	-	-	50	28.950
086	San Vito Chietino	33	167	14	35	3	5	288	18.009
087	Scerni	27	1.377	5	10	-	-	200	6.227
088	Schiavi di Abruzzo	38	444	40	171	49	49	361	6.413
089	Taranta Peligna	4	170	-	-	-	-	-	-
090	Tollo	3	10	-	-	-	-	58	1.334
091	Torino di Sangro	-	-	-	-	-	-	8	360
092	Tornareccio	81	568	40	116	6	6	161	3.487
093	Torrebruna	33	359	37	97	14	14	20	598
094	Torrevecchia Teatina	57	254	11	29	2	2	366	9.074
095	Torricella Peligna	49	752	13	61	5	15	219	4.693
096	Treglio	12	51	2	6	-	-	113	2.379
097	Tufillo	12	138	12	25	8	9	59	1.644
098	Vacri	61	266	8	14	4	8	189	13.331
099	Vasto	17	364	-	-	2	4	10	379
100	Villalfonsina	35	137	4	6	-	-	144	3.039
101	Villamagna	70	492	7	51	3	5	239	51.091
102	Villa Santa Maria	18	360	-	-	-	-	30	884
TOTALE PROVINCIA		**4.883**	**51.217**	**996**	**4.458**	**494**	**705**	**16.054**	**1.057.337**

Tavola 4.18 - Giornate di lavoro delle varie categorie di manodopera agricola per comune

COMUNI		CATEGORIE DI MANODOPERA AGRICOLA							
		Conduttore	Coniuge	Altri familiari	Parenti	Operai a tempo indeterminato	Operai a tempo determinato	Coloni ed assimilati	Totale
001	Altino	19.336	12.099	2.993	2.261	-	2.053	-	38.742
002	Archi	39.106	31.635	8.164	2.950	-	1.564	58	83.477
003	Ari	37.170	15.810	7.863	1.815	-	104	-	62.762
004	Arielli	25.797	11.892	10.444	2.120	-	2.298	-	52.551
005	Atessa	136.510	77.962	29.783	7.379	280	1.864	310	254.088
006	Bomba	9.761	3.472	1.415	1.438	-	201	-	16.287
007	Borrello	4.276	2.250	1.635	725	760	149	-	9.795
008	Bucchianico	87.937	42.860	24.040	1.510	-	5.480	-	161.827
010	Canosa Sannita	30.297	19.301	11.300	5.095	-	177	1.840	68.010
011	Carpineto Sinello	8.804	3.772	1.410	-	-	226	-	14.212
012	Carunchio	12.514	5.466	357	171	1.170	962	-	20.640
013	Casacanditella	16.840	9.077	2.666	2.020	671	18	-	31.292
014	Casalanguida	19.197	14.295	3.660	2.205	250	5	-	39.612
015	Casalbordino	106.076	62.616	35.887	8.405	480	14.552	400	228.416
016	Casalincontrada	43.113	36.464	6.440	5.919	1.440	3.525	1.197	98.098
017	Casoli	105.243	63.300	34.255	11.523	2.460	11.856	58	228.695
018	Castel Frentano	49.656	35.380	6.996	9.070	358	1.569	304	103.333
019	Castelguidone	5.026	3.125	1.462	1.420	-	239	14	11.286
020	Castiglione Messer Marino	17.137	12.680	2.565	1.171	-	140	10	33.703
021	Celenza sul Trigno	10.234	6.398	1.455	633	1.120	930	140	20.910
022	Chieti	150.616	93.511	53.129	22.248	5.473	12.327	2.640	339.944
023	Civitaluparella	2.811	959	676	205	347	-	-	4.998
024	Civitella Messer Raimondo	22.510	14.060	2.560	1.940	-	695	-	41.765
025	Colledimacine	3.032	1.335	300	178	-	-	-	4.845
026	Colledimezzo	3.275	1.350	410	-	20	4	-	5.059
027	Crecchio	88.895	59.774	27.314	2.670	-	4.099	1.690	184.442
028	Cupello	76.486	46.640	13.411	2.349	3.360	8.965	130	151.341
029	Dogliola	5.420	3.080	488	635	-	778	-	10.401
104	Fallo	1.790	-	-	-	165	-	-	1.955
030	Fara Filiorum Petri	22.613	6.580	2.785	600	490	182	-	33.250
031	Fara San Martino	11.562	4.171	700	1.431	-	2.561	25	20.450
032	Filetto	25.980	13.067	2.730	3.365	-	2.806	170	48.118
033	Fossacesia	92.754	62.585	40.675	3.970	510	1.750	-	202.244
034	Fraine	6.356	2.544	1.130	50	-	174	-	10.254
035	Francavilla al Mare	82.171	58.149	33.044	5.556	1.945	2.588	2.259	185.712
036	Fresagrandinaria	21.354	12.483	5.826	695	-	1.511	-	41.869
037	Frisa	41.056	16.811	9.135	335	-	7.941	10	75.288
038	Furci	16.946	4.694	1.560	106	303	308	3	23.920
039	Gamberale	3.521	2.357	1.498	-	20	16	-	7.412
040	Gessopalena	29.734	16.450	4.699	2.068	-	4.087	-	57.038
041	Gissi	31.758	14.478	1.958	5.340	-	990	12	54.536
042	Giuliano Teatino	22.002	10.024	10.053	3.904	-	743	151	46.877
043	Guardiagrele	114.893	82.761	15.330	7.876	780	962	10	222.612
044	Guilmi	6.195	4.065	1.660	-	-	117	-	12.037
045	Lama dei Peligni	34.805	9.043	1.275	-	280	1.565	-	46.968
046	Lanciano	188.590	106.647	27.556	19.158	1.030	6.946	108	350.035
047	Lentella	12.448	7.474	3.900	559	-	691	-	25.072
048	Lettopalena	1.720	670	80	-	10	20	-	2.500
049	Liscia	11.863	7.118	1.070	681	250	567	-	21.549
050	Miglianico	77.975	47.917	27.998	5.585	2.488	6.625	605	169.193
051	Montazzoli	18.139	12.565	5.429	2.050	250	241	-	38.674
009	Montebello sul Sangro	965	260	60	-	10	-	-	1.295
052	Monteferrante	3.140	852	865	-	180	-	-	5.037
053	Montelapiano	2.392	800	470	-	10	350	-	4.022
054	Montenerodomo	9.882	4.359	2.033	255	-	-	-	16.529
055	Monteodorisio	35.358	18.776	2.929	5.645	153	5.189	23	68.073
056	Mozzagrogna	33.180	22.324	6.994	3.313	4.345	6.996	115	77.267
057	Orsogna	48.982	30.505	12.687	3.576	200	14.632	70	110.652
058	Ortona	220.871	113.134	51.628	6.912	1.303	19.933	3.650	417.431
059	Paglieta	75.609	49.138	18.597	4.667	4.778	2.948	-	155.737
060	Palena	11.342	1.550	2.608	1.952	860	600	-	18.912
061	Palmoli	20.628	10.852	4.161	1.550	410	2.169	-	39.770
062	Palombaro	16.214	8.009	3.075	2.156	1.544	903	-	31.901
063	Pennadomo	6.485	3.129	1.691	270	-	-	-	11.575
064	Pennapiedimonte	16.022	5.797	769	277	1.079	600	-	24.545
065	Perano	17.899	9.333	2.485	1.638	-	878	-	32.233
103	Pietraferrazzana	872	392	67	-	20	-	-	1.351
066	Pizzoferrato	15.310	11.075	8.210	3.260	360	-	-	38.215
067	Poggiofiorito	27.769	8.271	6.435	2.281	-	2.601	-	47.357
068	Pollutri	74.169	40.105	26.476	1.580	-	13.525	-	155.855
069	Pretoro	9.232	3.434	760	766	-	243	10	14.445
070	Quadri	1.231	598	371	300	-	-	-	2.500
071	Rapino	15.906	4.149	2.090	903	-	1.265	10	24.323
072	Ripa Teatina	79.690	50.430	23.030	2.402	1.250	3.174	1.355	161.331
073	Roccamontepiano	28.686	14.835	7.912	1.647	-	-	-	53.080
074	Rocca San Giovanni	41.915	30.960	12.317	1.265	-	3.072	200	89.729
075	Roccascalegna	40.826	23.179	7.182	2.780	-	674	-	74.641
076	Roccaspinalveti	27.931	13.455	4.381	1.393	-	546	-	47.706
077	Roio del Sangro	175	60	-	-	20	190	-	445
078	Rosello	3.230	1.544	730	2.658	834	-	-	8.996
079	San Buono	14.273	6.590	1.745	279	-	787	60	23.734

Tavola 4.18 segue - **Giornate di lavoro delle varie categorie di manodopera agricola per comune**

COMUNI		CATEGORIE DI MANODOPERA AGRICOLA							
		Conduttore	Coniuge	Altri familiari	Parenti	Operai a tempo *indeterminato*	Operai a tempo *determinato*	Coloni ed *assimilati*	Totale
080	San Giovanni Lipioni	2.682	943	88	70	-	47	15	3.845
081	San Giovanni Teatino	23.588	12.449	1.831	4.818	220	1.645	16	44.567
082	San Martino sulla Marrucina	7.634	2.460	3.488	50	-	1.011	-	14.643
083	San Salvo	27.752	9.872	4.428	4.976	-	3.141	-	50.169
084	Santa Maria Imbaro	17.072	9.982	8.225	-	520	12.445	-	48.244
085	Sant'Eusanio del Sangro	44.457	32.657	14.145	1.950	300	825	-	94.334
086	San Vito Chietino	59.360	30.341	12.724	8.590	490	4.112	400	116.017
087	Scerni	57.515	34.953	10.804	6.855	830	6.068	1.531	118.556
088	Schiavi di Abruzzo	19.140	10.242	531	549	-	296	19	30.777
089	Taranta Peligna	1.345	190	170	280	-	100	-	2.085
090	Tollo	95.186	65.181	26.773	4.986	-	1.702	202	194.030
091	Torino di Sangro	82.453	61.555	21.148	18.510	-	4.273	2	187.941
092	Tornareccio	13.791	10.021	6.937	2.574	180	56	-	33.559
093	Torrebruna	8.174	1.059	641	-	214	512	-	10.600
094	Torrevecchia Teatina	45.646	28.333	7.546	4.498	-	990	80	87.093
095	Torricella Peligna	28.512	12.438	2.683	3.035	628	685	-	47.981
096	Treglio	15.589	9.047	620	770	-	16	-	26.042
097	Tufillo	7.294	3.553	615	605	-	475	20	12.562
098	Vacri	43.710	23.730	10.160	6.685	-	3.285	-	87.570
099	Vasto	94.365	53.677	22.949	11.745	560	45.285	824	229.405
100	Villalfonsina	23.661	14.278	1.166	-	-	4.527	-	43.632
101	Villamagna	40.665	28.286	14.109	3.809	400	1.185	-	88.454
102	Villa Santa Maria	7.493	3.002	940	550	10	-	-	11.995
TOTALE PROVINCIA		**3.680.568**	**2.139.360**	**878.648**	**301.014**	**48.418**	**292.127**	**20.747**	**7.360.882**

Tavola 4.19 - Aziende secondo l'attività lavorativa aziendale ed extraziendale del conduttore per comune

COMUNI		ATTIVITA' SVOLTA								
		Esclusivamente presso l'azienda	PREVALENTEMENTE AZIENDALE				PREVALENTEMENTE EXTRAZIENDALE			
			Totale	SETTORI DI ATTIVITA' EXTRAZIENDALE			Totale	SETTORI DI ATTIVITA' EXTRAZIENDALE		
				Agricoltura	Industria	Altri		Agricoltura	Industria	Altri
001	Altino	334	-	-	-	-	121	3	29	89
002	Archi	434	-	-	-	-	106	3	41	62
003	Ari	290	13	2	4	7	50	-	18	32
004	Arielli	178	4	-	-	3	47	2	12	33
005	Atessa	1.033	10	4	3	3	330	8	104	218
006	Bomba	138	-	-	-	-	32	4	11	17
007	Borrello	23	3	-	-	-	3	-	2	-
008	Bucchianico	510	5	-	3	2	271	3	162	106
010	Canosa Sannita	195	18	17	-	-	76	4	29	43
011	Carpineto Sinello	153	-	-	-	-	46	-	31	15
012	Carunchio	129	-	-	-	-	67	10	39	18
013	Casacanditella	192	-	-	-	-	44	-	21	22
014	Casalanguida	209	-	-	-	-	56	-	22	34
015	Casalbordino	717	7	2	2	3	231	2	99	130
016	Casalincontrada	229	3	-	-	-	139	8	74	57
017	Casoli	871	7	-	2	4	327	15	181	131
018	Castel Frentano	374	2	-	-	-	116	9	60	47
019	Castelguidone	94	-	-	-	-	26	-	13	12
020	Castiglione Messer Marino	218	4	2	-	-	116	2	31	83
021	Celenza sul Trigno	123	4	-	-	3	26	-	15	10
022	Chieti	820	9	8	-	-	381	17	139	225
023	Civitaluparella	52	-	-	-	-	15	-	8	7
024	Civitella Messer Raimondo	234	-	-	-	-	58	2	33	23
025	Colledimacine	60	-	-	-	-	6	-	4	2
026	Colledimezzo	52	-	-	-	-	9	-	-	9
027	Crecchio	552	16	7	5	4	112	6	56	50
028	Cupello	592	18	4	9	5	413	19	284	110
029	Dogliola	76	2	2	-	-	53	-	36	17
104	Fallo	24	-	-	-	-	-	-	-	-
030	Fara Filiorum Petri	183	-	-	-	-	50	2	23	25
031	Fara San Martino	198	-	-	-	-	111	-	78	33
032	Filetto	195	2	-	-	-	59	-	20	38
033	Fossacesia	485	13	9	2	2	164	9	60	95
034	Fraine	92	-	-	-	-	27	-	15	12
035	Francavilla al Mare	523	2	-	-	2	204	8	71	125
036	Fresagrandinaria	235	5	-	4	-	148	-	112	36
037	Frisa	287	5	4	-	-	110	3	36	71
038	Furci	249	-	-	-	-	45	-	25	20
039	Gamberale	89	-	-	-	-	13	-	8	5
040	Gessopalena	428	-	-	-	-	122	-	78	44
041	Gissi	332	5	-	-	3	106	2	61	43
042	Giuliano Teatino	281	-	-	-	-	37	3	9	25
043	Guardiagrele	896	4	2	-	2	395	4	254	137
044	Guilmi	102	-	-	-	-	20	-	10	10
045	Lama dei Peligni	329	-	-	-	-	-	-	-	-
046	Lanciano	1.642	14	7	3	4	813	15	378	420
047	Lentella	94	-	-	-	-	86	-	53	32
048	Lettopalena	24	-	-	-	-	6	-	2	4
049	Liscia	155	6	6	-	-	96	2	78	16
050	Miglianico	485	7	3	-	3	160	10	63	87
051	Montazzoli	139	-	-	-	-	58	2	41	15
009	Montebello sul Sangro	3	-	-	-	-	4	-	-	3
052	Monteferrante	31	-	-	-	-	-	-	-	-
053	Montelapiano	14	-	-	-	-	4	-	-	2
054	Montenerodomo	96	-	-	-	-	26	-	17	9
055	Monteodorisio	284	5	2	2	-	224	9	147	68
056	Mozzagrogna	255	7	6	-	-	131	9	73	49
057	Orsogna	442	-	-	-	-	101	2	51	48
058	Ortona	1.750	34	17	4	13	565	33	170	362
059	Paglieta	456	2	-	-	-	169	2	83	84
060	Palena	49	4	3	-	-	9	-	6	3
061	Palmoli	252	3	2	-	-	91	4	59	28
062	Palombaro	152	3	-	-	2	70	-	42	27
063	Pennadomo	79	-	-	-	-	11	-	7	4
064	Pennapiedimonte	121	-	-	-	-	32	2	16	14
065	Perano	225	-	-	-	-	101	-	48	52
103	Pietraferrazzana	5	-	-	-	-	2	-	-	2
066	Pizzoferrato	158	-	-	-	-	32	-	20	11
067	Poggiofiorito	153	7	2	-	4	68	8	15	45
068	Pollutri	358	7	6	-	-	120	15	60	45
069	Pretoro	192	3	2	-	-	38	-	14	24
070	Quadri	42	-	-	-	-	3	-	3	-
071	Rapino	185	-	-	-	-	46	2	26	18
072	Ripa Teatina	401	15	10	-	4	153	11	80	62
073	Roccamontepiano	268	2	-	-	-	67	2	42	23
074	Rocca San Giovanni	352	3	-	-	3	124	5	35	84
075	Roccascalegna	345	2	-	-	2	93	-	34	59
076	Roccaspinalveti	430	-	-	-	-	56	-	40	16
077	Roio del Sangro	6	-	-	-	-	-	-	-	-
078	Rosello	18	-	-	-	-	2	-	-	-

Tavola 4.19 segue - **Aziende secondo l'attività lavorativa aziendale ed extraziendale del conduttore per comune**

COMUNI		ATTIVITA' SVOLTA								
		Esclusivamente presso l'azienda	PREVALENTEMENTE AZIENDALE				PREVALENTEMENTE EXTRAZIENDALE			
			Totale	SETTORI DI ATTIVITA' EXTRAZIENDALE			Totale	SETTORI DI ATTIVITA' EXTRAZIENDALE		
				Agricoltura	Industria	Altri		Agricoltura	Industria	Altri
079	San Buono	171	-	-	-	-	101	5	67	29
080	San Giovanni Lipioni	81	-	-	-	-	40	5	21	14
081	San Giovanni Teatino	284	2	-	-	-	151	2	61	88
082	San Martino sulla Marrucina	148	-	-	-	-	35	-	16	18
083	San Salvo	280	4	-	-	2	135	-	81	54
084	Santa Maria Imbaro	113	-	-	-	-	52	3	19	30
085	Sant'Eusanio del Sangro	319	3	-	-	3	125	-	68	56
086	San Vito Chietino	479	36	23	-	13	203	16	73	114
087	Scerni	601	9	3	-	5	179	12	75	92
088	Schiavi di Abruzzo	484	7	6	-	-	58	-	5	52
089	Taranta Peligna	11	-	-	-	-	5	-	4	-
090	Tollo	524	12	8	-	3	114	21	34	59
091	Torino di Sangro	520	2	-	-	-	173	7	83	83
092	Tornareccio	261	-	-	-	-	78	-	58	20
093	Torrebruna	200	-	-	-	-	86	-	58	28
094	Torrevecchia Teatina	339	2	-	-	-	193	4	89	100
095	Torricella Peligna	342	-	-	-	-	60	-	33	27
096	Treglio	145	-	-	-	-	51	-	20	31
097	Tufillo	86	-	-	-	-	58	-	35	23
098	Vacri	239	8	3	2	3	53	-	21	31
099	Vasto	1.067	6	3	-	3	562	4	250	308
100	Villalfonsina	217	7	4	-	2	89	7	49	33
101	Villamagna	262	6	2	-	3	119	5	46	68
102	Villa Santa Maria	79	-	-	-	-	23	-	12	11
TOTALE PROVINCIA		**30.723**	**408**	**202**	**69**	**137**	**11.193**	**386**	**5.397**	**5.410**

Tavola 4.20 - Aziende che utilizzano i principali mezzi meccanici di uso agricolo in proprietà per comune

COMUNI		TRATTRICI		MOTOCOLTIVATORI		APPARECCHI PER LA IRRORAZIONE E LA LOTTA ANTIPARASSITARIA		RACCOGLITRICI-TRINCIATRICI	
		Aziende	Numero mezzi	Aziende	Numero mezzi	Aziende	Numero mezzi	Aziende	Numero mezzi
001	Altino	210	298	228	260	42	42	-	-
002	Archi	267	394	344	472	288	291	-	-
003	Ari	248	436	210	286	219	219	15	15
004	Arielli	164	273	125	136	163	180	-	-
005	Atessa	797	1.112	861	1.135	498	507	2	2
006	Bomba	66	88	118	137	61	61	-	-
007	Borrello	8	13	13	17	-	-	-	-
008	Bucchianico	518	676	402	458	10	11	4	4
010	Canosa Sannita	176	287	50	56	164	177	2	2
011	Carpineto Sinello	48	63	49	73	6	6	-	-
012	Carunchio	77	92	65	68	8	9	2	2
013	Casacanditella	135	209	74	76	-	-	-	-
014	Casalanguida	83	114	112	133	25	25	-	-
015	Casalbordino	551	858	567	1.487	506	526	19	21
016	Casalincontrada	186	243	294	575	23	25	15	15
017	Casoli	660	921	918	1.307	272	298	17	17
018	Castel Frentano	183	253	261	383	162	162	5	5
019	Castelguidone	10	15	33	38	51	51	-	-
020	Castiglione Messer Marino	179	184	129	160	-	-	15	15
021	Celenza sul Trigno	52	73	96	99	88	91	3	3
022	Chieti	516	663	568	726	226	246	6	6
023	Civitaluparella	8	15	16	21	-	-	-	-
024	Civitella Messer Raimondo	51	61	212	317	3	3	-	-
025	Colledimacine	11	12	24	27	-	-	-	-
026	Colledimezzo	15	19	33	39	-	-	-	-
027	Crecchio	420	619	246	263	349	366	4	4
028	Cupello	422	618	287	292	196	201	2	3
029	Dogliola	26	29	33	36	-	-	-	-
104	Fallo	2	11	8	8	-	-	-	-
030	Fara Filiorum Petri	102	138	127	190	26	26	-	-
031	Fara San Martino	23	23	40	45	3	3	-	-
032	Filetto	139	220	57	65	101	103	41	51
033	Fossacesia	373	531	385	423	374	398	4	4
034	Fraine	13	19	47	58	2	2	-	-
035	Francavilla al Mare	376	491	473	553	389	443	-	-
036	Fresagrandinaria	87	107	98	106	36	36	-	-
037	Frisa	270	411	63	65	281	284	-	-
038	Furci	117	176	141	144	93	94	2	2
039	Gamberale	10	14	36	145	2	2	-	-
040	Gessopalena	84	104	144	159	3	3	-	-
041	Gissi	150	192	250	345	124	124	4	4
042	Giuliano Teatino	149	204	180	191	180	181	6	6
043	Guardiagrele	551	679	510	680	50	53	11	11
044	Guilmi	19	25	64	70	2	2	-	-
045	Lama dei Peligni	151	154	15	15	-	-	-	-
046	Lanciano	1.031	1.357	1.068	1.205	687	689	3	3
047	Lentella	59	72	49	50	42	42	-	-
048	Lettopalena	4	5	17	19	-	-	-	-
049	Liscia	89	96	70	71	52	52	-	-
050	Miglianico	391	618	303	344	383	412	5	5
051	Montazzoli	68	117	104	118	20	20	-	-
009	Montebello sul Sangro	3	5	2	2	-	-	-	-
052	Monteferrante	2	3	7	7	-	-	-	-
053	Montelapiano	4	6	5	5	-	-	-	-
054	Montenerodomo	45	62	52	65	-	-	-	-
055	Monteodorisio	159	212	171	185	113	114	2	2
056	Mozzagrogna	170	253	166	175	127	131	-	-
057	Orsogna	288	432	114	129	224	226	32	32
058	Ortona	1.328	1.752	751	772	879	903	-	-
059	Paglieta	361	526	419	562	174	182	7	7
060	Palena	25	31	34	49	-	-	-	-
061	Palmoli	85	122	89	100	41	42	4	5
062	Palombaro	98	123	120	209	7	7	4	4
063	Pennadomo	46	67	68	115	12	12	-	-
064	Pennapiedimonte	40	57	70	119	15	15	-	-
065	Perano	134	173	166	179	152	152	-	-
103	Pietraferrazzana	2	2	2	2	-	-	-	-
066	Pizzoferrato	137	142	124	236	-	-	3	3
067	Poggiofiorito	133	196	74	76	149	151	-	-
068	Pollutri	303	499	308	313	290	290	-	-
069	Pretoro	42	51	34	50	-	-	-	-
070	Quadri	4	6	6	15	-	-	-	-
071	Rapino	91	101	83	98	52	52	-	-
072	Ripa Teatina	384	555	335	349	313	321	11	11
073	Roccamontepiano	183	244	216	296	148	150	23	23
074	Rocca San Giovanni	240	372	166	167	194	195	-	-
075	Roccascalegna	185	249	248	386	3	4	-	-
076	Roccaspinalveti	159	202	294	403	221	221	-	-
077	Roio del Sangro	-	-	3	3	-	-	-	-
078	Rosello	11	16	9	13	-	-	-	-

Tavola 4.20 segue - **Aziende che utilizzano i principali mezzi meccanici di uso agricolo in proprietà per comune**

COMUNI		TRATTRICI		MOTOCOLTIVATORI		APPARECCHI PER LA IRRORAZIONE E LA LOTTA ANTIPARASSITARIA		RACCOGLITRICI-TRINCIATRICI	
		Aziende	Numero mezzi	Aziende	Numero mezzi	Aziende	Numero mezzi	Aziende	Numero mezzi
079	San Buono	72	93	106	123	20	20	-	-
080	San Giovanni Lipioni	14	17	32	34	-	-	-	-
081	San Giovanni Teatino	147	184	253	281	136	141	-	-
082	San Martino sulla Marrucina	56	78	105	121	4	4	7	7
083	San Salvo	195	232	199	235	199	203	-	-
084	Santa Maria Imbaro	87	133	60	66	46	46	-	-
085	Sant'Eusanio del Sangro	306	440	324	328	62	62	2	2
086	San Vito Chietino	257	350	209	218	115	117	-	-
087	Scerni	372	560	390	468	319	324	-	-
088	Schiavi di Abruzzo	38	44	72	83	-	-	-	-
089	Taranta Peligna	8	9	5	9	-	-	-	-
090	Tollo	491	727	249	257	502	569	-	-
091	Torino di Sangro	416	614	226	239	319	322	-	-
092	Tornareccio	124	158	182	243	5	5	-	-
093	Torrebruna	27	31	112	113	-	-	-	-
094	Torrevecchia Teatina	282	401	220	231	308	321	-	-
095	Torricella Peligna	142	209	180	199	18	18	-	-
096	Treglio	69	82	47	47	98	100	-	-
097	Tufillo	39	45	53	61	33	33	-	-
098	Vacri	195	322	72	92	163	172	35	36
099	Vasto	683	971	606	631	543	553	13	13
100	Villalfonsina	153	221	76	81	124	124	-	-
101	Villamagna	257	409	164	191	176	196	11	12
102	Villa Santa Maria	25	38	69	90	5	5	-	-
TOTALE PROVINCIA		**19.463**	**27.231**	**18.764**	**23.667**	**12.525**	**12.975**	**365**	**387**

APPENDICE

ELENCO DELLE TAVOLE STATISTICHE DISPONIBILI PER L'UTENZA

Tavola 1 - Aziende e relativa superficie totale e agricola utilizzata per forma giuridica, forma di conduzione e titolo di possesso della superficie totale.

Tavola 2 - Aziende e relativa superficie investita forma di utilizzazione dei terreni, per forma di conduzione e titolo di possesso della superficie totale.

Tavola 3 - Aziende con seminativi e relativa superficie investita per forma di conduzione e principali coltivazioni praticate.

Tavola 4 - Aziende con coltivazioni permanenti e relativa superficie investita per forma di conduzione e principali coltivazioni praticate.

Tavola 5 - Aziende con pioppete e/o boschi e relativa superficie investita per forma di conduzione.

Tavola 6 - Aziende con pioppete e/o boschi e relativa superficie investita per forma giuridica.

Tavola 7 - Aziende con solo pioppete e/o boschi e relativa superficie investita:
a) per forma di conduzione
b) per forma giuridica

Tavola 8 - Aziende con consociazioni e relativa superficie consociata per classe di superficie totale e classe di superficie agricola utilizzata.

Tavola 9 - Aziende che praticano l'irrigazione e relativa superficie irrigabile per classe di superficie irrigabile, forma di conduzione e titolo di possesso della superficie totale.

Tavola 10 - Aziende che praticano l'irrigazione e relativa superficie irrigata per classe di superficie irrigata, forma di conduzione e titolo di possesso della superficie totale.

Tavola 11 - Aziende che praticano l'irrigazione per sistema di irrigazione ed aziende che praticano la fertirrigazione per classe di superficie totale e classe di superficie agricola utilizzata.

Tavola 12 - Aziende che praticano l'irrigazione per sistema di irrigazione ed aziende che praticano la fertirrigazione per forma di conduzione e zona altimetrica.

Tavola 13 - Aziende con cereali per classe di superficie agricola utilizzata e classe di superficie investita in alcuni principali cereali.

Tavola 14 - Aziende con vite e/o olivo per classe di superficie agricola utilizzata e classe di superficie investita.

Tavola 15 - Aziende con fruttiferi per classe di superficie agricola utilizzata e classe di superficie investita in alcuni principali fruttiferi.

Tavola 16 - Aziende con vacche e relativi capi per numero di capi, numero di bovini e classe di superficie agricola utilizzata.

Tavola 17 - Aziende con vacche e relativi capi per numero di capi, forma di conduzione e zona altimetrica.

Tavola 18 - Componenti la famiglia del conduttore per numero di giornate di lavoro aziendale e numero di giornate di lavoro dei singoli.

Tavola 19 - Componenti la famiglia del conduttore che lavorano in azienda per numero di giornate di lavoro aziendale e classe di età.

Tavola 20 - Giornate di lavoro dei componenti la famiglia del conduttore per numero di giornate di lavoro aziendale e classe di età.

Tavola 21 - Componenti la famiglia del conduttore con attività lavorativa esercitata esclusivamente o prevalentemente presso l'azienda per settore di attività economica, numero di giornate di lavoro e zona altimetrica.

Tavola 22 - Componenti la famiglia del conduttore con attività lavorativa prevalentemente o esclusivamente extraziendale per settore di attività economica, numero di giornate di lavoro aziendale e dei singoli e zona altimetrica.

Tavola 23 - Componenti la famiglia del conduttore per condizione professionale e classe di età.

Tavola 24 - Giornate di lavoro dei singoli componenti la famiglia del conduttore per condizione professionale e classe di età.

Tavola 25 - Aziende interessate al contoterzismo e relativo numero di giornate di lavoro secondo l'utilizzazione dei mezzi meccanici per tipo di mezzo meccanico utilizzato e numero di giornate di lavoro aziendale.

Tavola 26 - Aziende che utilizzano mezzi meccanici aziendali in altre aziende per numero di giornate di lavoro effettuate in altre aziende e tipo di mezzo meccanico utilizzato.

Tavola 27 - Aziende che utilizzano mezzi meccanici extraziendali per numero di giornate di lavoro extraziendale e tipo di mezzo meccanico utilizzato.

Tavola 28 - Aziende che utilizzano mezzi meccanici extraziendali per tipo di operazione effettuata in azienda e tipo di mezzo meccanico utilizzato.

Tavola 29 - Aziende con abitazioni situate in azienda per forma di conduzione e tipo di abitazione.

Tavola 30 - Aziende che commercializzano i propri prodotti per forma di conduzione e tipo di prodotto commercializzato.

ALLEGATI

GLOSSARIO

ABITAZIONI SITUATE NELL'AZIENDA
(quesito 44)

Tutte le abitazioni comprese nel perimetro aziendale.

Per abitazione si intende un insieme di vani o anche un vano solo, destinato funzionalmente ad uso di abitazione, che dispone di un ingresso indipendente su strada, pianerottolo, cortile, terrazza, ballatoio e simili. Sono esclusi i locali che non hanno le caratteristiche proprie delle abitazioni (roulottes, carrozzoni, cantine, magazzini, ecc.) anche se risultano occupati di fatto da una o piu' famiglie. Una abitazione è considerata occupata quando in essa abitano una o piu' persone ivi aventi la loro dimora abituale anche se temporaneamente assenti alla data del censimento.

AGRUMI
(quesito 7.3)

Arancio, mandarino, clementina e i suoi ibridi, limone, altri agrumi (arancio amaro o melangolo, bergamotto, cedro, chinotto, Kunquat, limetta, pompelmo).

ALIMENTAZIONE AUTOMATIZZATA DEL BESTIAME (IMPIANTI PER L')
(quesito 35 col. 4)

Apparecchiature rappresentate essenzialmente dagli alimentatori automatici (a coclea, a nastro o a catena fissa), fissi o mobili con strutture metalliche o di legno, utilizzati per la distribuzione automatica degli alimenti agli animali e che consistono in uno o piu' trasportatori che prelevano il foraggio o i mangimi da una tramoggia oppure direttamente dai silos e li trasportano in una canaletta parallela alla mangiatoia.

ALLEVAMENTI
(Sezione IV)

I dati sulla consistenza degli allevamenti fanno riferimento a tutti i capi di bestiame che alla data del censimento si trovavano presso l'azienda sia che si trattasse di bestiame in dotazione dell'azienda stessa, sia che si trattasse di bestiame affidato o da essa allevato.

Sono inclusi i capi temporaneamente assenti per transumanza, pascolo, ecc. Sono esclusi gli animali di passaggio (es: femmine presenti per la monta).

ALLEVAMENTI (ALTRI)
(quesito 33.5)

Allevamenti di lumache, bachi da seta, lombrichi ecc.

APPROVVIGIONAMENTO DELL'ACQUA IRRIGUA
(quesito 18.2)

L'approvvigionamento dell'acqua irrigua è considerato:

— **in forma autonoma od indipendente**, quando l'azienda si approvvigiona per derivazione diretta da corsi d'acqua superficiali, senza essere soggetta a vincoli per quanto riguarda le modalità di presa e di utilizzazione dell'acqua o mediante pozzi, fontanili, ecc. situati nel proprio fondo;

— **da consorzi di irrigazione e bonifica**, quando l'azienda si approvvigiona di acqua attraverso consorzi di irrigazione e bonifica che servono per lo piu' un complesso organizzato di aziende;

— **da altre aziende agricole;**

— **in altra forma**, quando l'azienda si approvvigiona d'acqua attraverso imprese private non agricole, ecc..

ASSOCIAZIONE DI PRODUTTORI
(quesito 45.2 col. 4)

Associazioni costituite per iniziativa dei produttori stessi allo scopo di:

— promuovere la concentrazione dell'offerta e la regolarizzazione dei prezzi nella fase della produzione per uno o piu' prodotti agricoli;

— mettere a disposizione dei produttori associati mezzi tecnici adeguati per il condizionamento e la commercializzazione dei prodotti in questione.

I produttori associati hanno l'obbligo di:

— vendere, tramite l'organizzazione di produttori, tutta la produzione relativa al prodotto o ai prodotti per il quale o per i quali hanno aderito, con la possibilità, tuttavia, per l'organizzazione di esentare i produttori da tale obbligo per determinate quantità;

— applicare, in materia di produzione e di commercializzazione, le norme adottate dall'organizzazione di produttori per migliorare la qualità dei prodotti e per adattare il volume dell'offerta alle esigenze del mercato;

— fornire le informazioni richieste dall'organizzazione in materia di raccolti e disponibilità dei prodotti.

ATTIVITA' REMUNERATIVA EXTRAZIENDALE
(Sezione V col.6)

Qualsiasi attività esercitata al di fuori dell'azienda e che ha come corrispettivo una remunerazione. Sono comprese eventuali attività remunerative che possono essere esercitate sull'azienda stessa o in un'altra impresa agricola (gestione di un terreno da campeggio, affitto di alloggi a turisti), oppure in una impresa non agricola appartenente al conduttore.

AZIENDA SENZA TERRENO AGRARIO
(quesito 5.1)

Per **terreno agrario** si intende la superficie dell'azienda destinata alla pratica delle varie colture o che potrebbe essere ad esse destinata mediante l'impiego di mezzi normalmente disponibili presso un'azienda agricola.

Non è terreno agrario la superficie costituita da aree occupate da fabbricati, cortili, strade poderali, ecc.

Le **aziende senza terreno agrario** sono quelle zootecniche nelle quali si attua esclusivamente l'allevamento di bestiame e le aziende che utilizzano terreni pascolativi appartenenti a comuni, ad altri enti pubblici o a privati senza che i terreni stessi si configurino come elementi costitutivi delle aziende stesse.

Le **aziende che praticano la coltivazione di funghi** in grotte, sotterranei ed appositi edifici sono assimilate a quelle con terreno agrario.

BARBATELLE
(quesito 23.6)

Giovani piante di vite, innestate e non, prima del loro impianto definitivo.

BOSCHI
(quesito 13)

Superfici coperte da alberi e/o arbusti forestali.

Sono considerati boschi anche i terreni il cui suolo occupato dalle piante forestali viene parzialmente utilizzato per coltivazioni erbacee aventi carattere accessorio o marginale. Sono compresi i vivai forestali destinati al fabbisogno aziendale. Sono esclusi i castagneti da frutto e le pioppete.

BOVINI
(quesito 25)

I dati dei bovini, comprensivi anche di quelli relativi ai bufalini, sono stati rilevati secondo l'età, il sesso e, per talune categorie, anche per destinazione economica.

a) **Maschi:**

— **da riproduzione:** torelli (bovini interi destinati alla riproduzione) e tori (bovini interi già adibiti alla riproduzione naturale o impiegati per la fecondazione artificiale) compresi i tori riformati cioè al termine della loro carriera riproduttiva;

— **da macello:** vitelli, vitelloni, manzetti o manzi e buoi destinati alla produzione di carne;

— **da lavoro:** buoi (bovini castrati) adibiti esclusivamente per il lavoro.

b) **Femmine:**

— **da allevamento:** bovine (manzette e manze) che non hanno mai partorito anche se gravide alla data del censimento e che sono allevate per la riproduzione;

— **da macello:** bovine (manzette e manze) che non hanno mai partorito e che vengono allevate per essere macellate;

— **vacche da latte** (comprese le vacche da latte e carne): vacche (bovine che hanno già partorito almeno una volta) che per razza o attitudine sono adibite esclusivamente o prevalentemente alla produzione di latte destinato o al consumo umano o alla trasformazione in prodotti lattiero caseari.

Sono comprese le vacche da latte riformate o al termine della loro carriera economica;

— **altre vacche** (da carne, da lavoro, da carne e lavoro): bovine che hanno già partorito almeno una volta ma che sono allevate per la produzione di vitelli o vengono adibite per il lavoro o ad entrambe le funzioni economiche e il cui latte non è destinato nè al consumo umano nè alla trasformazione in prodotti lattiero caseari.

Sono comprese le altre vacche riformate e al termine della loro carriera economica.

CAPO AZIENDA
(quesito 39)

Persona che di fatto gestisce l'azienda e cioè la persona fisica che assicura la gestione corrente e quotidiana dell'azienda.

Si ha la gestione quotidiana dell'azienda anche quando l'attività è assicurata per un limitato numero di mesi, come ad esempio, nelle aziende specializzate per la viticoltura, olivocoltura ecc.

Il capo azienda è in genere il conduttore stesso, ma puo' essere una diversa persona, qualora il conduttore stesso abbia affidato la gestione dell'azienda ad un'altra persona, per esempio ad un membro della famiglia.

Per ciascuna azienda si considera capo azienda esclusivamente una persona.

Se piu' persone partecipano alla gestione corrente e quotidiana dell'azienda, è considerato capo azienda la persona che reca il maggior contributo alla gestione dell'azienda.

Qualora tale contributo alla gestione sia ripartito in maniera uguale tra due o piu' persone, di queste è considerata capo azienda la piu' avanzata in età.

Il mezzadro è da considerarsi come capo azienda ed analogamente il soccidario per le aziende a soccida.

CASTAGNETI DA FRUTTO
(quesito 10)

Sono i castagneti allevati ad alto fusto e destinati principalmente alla produzione del frutto.

Sono compresi soltanto i castagneti nei quali durante l'annata agraria di riferimento si è proceduto alle operazioni colturali e alla raccolta del frutto.

La superficie degli altri castagneti è stata indicata tra i boschi (fustaie di latifoglie).

CATEGORIE SPECIALI
(quesito 38.1)

Lavoratori che guidano e controllano, con apporto di adeguata competenza tecnico-pratica, gruppi di altri lavoratori operai, esercitando, a volte, un certo potere di iniziativa per la condotta dei lavori.

CAVALLI
(quesito 29.1)

Sono compresi i cavalli da corsa e da sella appartenenti ad aziende agricole.

CEDUI
(quesito 13.2)
(esclusa la macchia mediterranea)

Si distinguono in:

— **Semplici:** boschi le cui piante provenienti esclusivamente o prevalentemente da ceppaie, vengono periodicamente sottoposte a tagli;

— **Composti:** boschi costituiti da fustaie e da cedui semplici tra loro frammisti.

CENTRO AZIENDALE

Insieme di fabbricati situati nell'azienda agricola e connessi all'attività dell'azienda stessa.

Essi, di norma, comprendono le abitazioni del conduttore e dell'altra manodopera impiegata nell'azienda; i ricoveri per animali; i locali per l'immagazzinamento dei prodotti (magazzini, sili da foraggio, fienili ecc.) e quelli per il deposito di macchine ed attrezzi di uso agricolo, ecc.

COLONI IMPROPRI
(quesito 38.3)

Coloro che prestano lavoro manuale in una azienda agricola, sulla base di pattuizioni particolari aventi in comune la natura associativa parziaria, ma caratterizzata da una diversità di contenuto per quanto riguarda le prestazioni di lavoro, i conferimenti delle scorte e le suddivisioni delle spese e dei prodotti.

COLTIVAZIONE PRINCIPALE
(Sezione II)

— **Coltivazione unica**, cioè quella che è la sola ad essere praticata su una data superficie nel corso dell'annata agraria di riferimento. Una coltivazione si considera unica anche quando è consociata con coltivazioni erbacee aventi carattere accessorio o marginale o con colture legnose agrarie o boschive presenti in numero trascurabile di piante;

— **Coltivazioni erbacee consociate praticate su seminativi nudi.**

Ciascuna coltivazione erbacea consociata è stata rilevata come *coltivazione principale* per la parte di superficie effettivamente occupata;

— **Coltivazioni legnose agrarie consociate tra loro o con coltivazioni erbacee.**

Ciascuna coltivazione è stata rivelata come coltivazione principale per la parte di superficie effettivamente occupata;

— **Coltivazione successiva o intercalare piu' importante dal punto di vista economico.**

E' stata rilevata come *coltivazione principale* per l'intera superficie sulla quale essa è stata praticata.

COLTIVAZIONI SUCCESSIVE O INTERCALARI
(Sezione II)

Coltivazioni praticate e raccolte l'una dopo l'altra su una determinata superficie nel corso della stessa annata agraria.

COLTIVAZIONE SUCCESSIVA SECONDARIA
(Sezione II)

Coltivazione successiva od intercalare meno importante dal punto di vista economico. E' stata indicata nella colonna *coltivazione successiva secondaria* per l'intera superficie su cui essa è stata praticata.

COLTIVAZIONI LEGNOSE AGRARIE
(quesito 7)

Vite, olivo, agrumi, fruttiferi, vivai, canne, gelso (foglie), giunco, manna, salice da vimini, sommacco.

CONCIMAZIONE (MACCHINE PER LA)
(quesito 40.5)

— **Spandiconcime:** macchine semoventi, trainate, portate o semiportate da trattrici, utilizzate per la distribuzione meccanica dei concimi chimici; distributori combinati di concimi ed antiparassitari.

Sono esclusi gli spandiconcime azionati a mano e le seminatrici combinate con spandiconcime.

— **Spandiletame:** macchine trainate o portate da trattrici, utilizzate per il trasporto e la distribuzione meccanica del letame.

Sono esclusi tutti gli spanditori semimeccanici ed i rimorchi a piano mobile senza apparecchi spanditori.

CONDIZIONE PROFESSIONALE
(Sezione V col.4)

La condizione professionale è queila posseduta nella settimana precedente la data di riferimento del censimento e si distingue in:

— **Occupato**, chi possiede una occupazione (in proprio o alle dipendenze) da cui trae una retribuzione o un profitto.

Si considera occupato anche chi collabora, senza avere un regolare contratto di lavoro con un familiare che svolge una attività lavorativa in conto proprio.

— **Disoccupato alla ricerca di nuova occupazione**, chi ha perduto una precedente occupazione alle dipendenze ed è alla ricerca attiva di una nuova occupazione, essendo in grado di accettarla se gli viene offerta.

— **In cerca di prima occupazione**, chi non ha mai esercitato una attività lavorativa o ha cessato una attività lavorativa in proprio ed è alla ricerca attiva di una occupazione essendo in grado di accettarla se gli viene offerta.

— **Casalinga/o**, chi si dedica prevalentemente alla cura della propria famiglia o della propria casa.

— **Studente**, chi si dedica prevalentemente allo studio.

— **Ritirato dal lavoro**, chi ha cessato una attività lavorativa per raggiunti limiti di età oppure per altra causa.

— **In altra condizione**, proprietari, benestanti, inabili al lavoro, chi sta assolvendo agli obblighi di leva, ecc.

CONDUTTORE

Responsabile giuridico ed economico dell'azienda. Puo' essere una persona fisica, una società o un Ente pubblico.

Nel caso di colonia parziaria appoderata (mezzadria) come conduttore di azienda è stato considerato il mezzadro. Nel caso di soccida quale conduttore di azienda è stato considerato il soccidante.

CONSOCIAZIONI
(quesito 17)

Coltivazioni che si trovano sullo stesso terreno durante uno stesso periodo e ciascuna delle quali fornisce un raccolto ben distinto nel corso dell'annata agraria.

Ciascuna coltivazione è stata rilevata come *coltivazione principale* per la parte di superficie effettivamente occupata.

CONSORZI PER IL NOLEGGIO DI MACCHINE AGRICOLE
(quesito 40 cod.8)

Consorzi costituiti da aziende agricole che si associano allo scopo di dare in noleggio le loro macchine ad altre aziende agricole, per ottenere un migliore sfruttamento del loro parco macchine. Le macchine non vengono impiegate per conto del consorzio, ma quest'ultimo funge semplicemente da intermediario (Cfr. Mezzi meccanici utilizzati).

CONTOTERZISMO
(quesito 41)

Utilizzazione di mezzi meccanici:

— **in altre aziende agricole.** Sono state rilevate le giornate di lavoro prestate dalla manodopera aziendale per le operazioni effettuate in altre aziende agricole con mezzi meccanici di proprietà o comproprietà dell'azienda e con manodopera propria dell'azienda;

— **in azienda.** Sono state rilevate le giornate di lavoro effettuate dalla manodopera extraziendale per impiego in azienda di mezzi meccanici forniti distintamente da altre aziende agricole, organismi associativi e da imprese di esercizio e noleggio.

Operazioni effettuate in azienda con mezzi meccanici extraziendali: operazioni effettuate in azienda utilizzando mezzi meccanici forniti da altre aziende agricole, cooperative agricole e da imprese di esercizio e noleggio.

CORPO
(quesito 5.2 a)

Porzione continua di terreno facente parte di un'unica azienda, non interrotto da fattori di discontinuità quali strade, corsi d'acqua, ecc. Non costituiscono fattori tali da configurare l'esistenza di due o piu' corpi, piccoli canali, sentieri poderali, muriccioli, siepi, nonchè aree di servizio delle coltivazioni.

Tra due o piu' corpi di terreno che costituiscono l'azienda è stato considerato come **corpo principale** quello ove si trova il centro aziendale, se esiste oppure quello che ha la maggiore estensione.

Se l'azienda è senza terreno agrario, come corpo principale è stato assunto il luogo ove sono situati gli allevamenti.

Per le aziende senza terreno agrario costituite da greggi transumanti, come corpo principale è stato considerato il comune di residenza dei conduttori.

DEPURAZIONE DEI LIQUAMI (IMPIANTI PER LA)
(quesito 35 col.7)

Impianti costituiti da fosse biologiche di decantazione, fosse di ossigenazione, fanghi attivi, letti percolatori, ecc. che, attraverso l'attività di micro-organismi e/o reattivi chimici, provvedono a depurare i liquami degli allevamenti al fine di ottenere acque non inquinanti.

DIRIGENTI
(quesito 38.1)

Lavoratori che ricoprono un ruolo caratterizzato da un grado di professionalità, autonomia e potere decisionale e sono preposti alla direzione dell'azienda agricola, forestale o zootecnica, esplicando le loro funzioni al fine di promuovere, coordinare e gestire la realizzazione degli obiettivi dell'azienda stessa.

ESSICCAZIONE MECCANICA (IMPIANTI PER L')
(quesito 22.1)

— **della granella:** impianti utilizzati per l'essiccamento artificiale della granella che per la ventilazione di aria fredda, riscaldata o calda riducono il tasso di umidità della granella ad un grado che ne consenta la conservazione;

— **del foraggio:** impianti utilizzati per l'essiccamento artificiale del foraggio verde o semiappassito che per la ventilazione di aria fredda, riscaldata o calda riducono il tasso di umidità del foraggio in modo da ottenere un prodotto concentrato di piu' alto potere nutritivo.

FABBRICATI RURALI
(quesito 42)

Locali per la conservazione o l'immagazzinamento dei prodotti nonchè per il deposito di macchine ed attrezzi di uso agricolo.

— **Celle frigorifere:** locali in muratura o prefabbricati predisposti allo stoccaggio di prodotti delle coltivazioni e/o degli allevamenti che vengono mantenuti a temperatura ed umidità costanti;

— **Magazzini:** locali appositamente attrezzati per il deposito e la conservazione dei prodotti dell'azienda.

— **Sili da foraggio:** speciali serbatoi in muratura od in plastica rigida destinati alla conservazione del foraggio verde o semiessiccato che vi subisce una particolare maturazione.

Sono esclusi i cosidetti *sili all'aperto* costituiti da masse di fieno o paglia pressate e conservate all'aperto.

FAMIGLIA DEL CONDUTTORE
(quesito 37)

Per famiglia, ai fini del censimento, si intende un insieme di persone legate da vincoli di matrimonio, parentela, affinità, adozione, tutela o da vincoli affettivi, coabitanti ed aventi dimora abituale nello stesso comune.

Sono considerate facenti parte della famiglia, come membri aggregati di essa, anche le persone addette ai servizi domestici, nonchè le altre persone che, a qualsiasi titolo, convivono abitualmente con la famiglia stessa.

I caratteri distintivi della famiglia per il censimento sono:

— la relazione di parentela, affinità o affettività che unisce tra loro piu' persone;

— la coabitazione, cioè la convivenza di tutti i membri nello stesso alloggio e la conseguente condizione della loro dimora abituale in uno stesso comune.

FERTIRRIGAZIONE
(quesito 18.6)

Somministrazione di elementi fertilizzanti, disciolti o sospesi nell'acqua, alle coltivazioni mediante apposite apparecchiature per l'irrigazione opportunamente predisposte per il dosaggio degli elementi stessi.

FIORI E PIANTE ORNAMENTALI
(quesito 6.7)

Tutte le coltivazioni sia *in piena aria* che *protette*, di piante da fiore, da foglia e da fronda da recidere, di bulbi e tuberi da fiori, nonchè di piante ornamentali non legnose da interni o destinate alla formazione di aiuole, bordure, tappeti erbosi, ecc.

FORAGGERE AVVICENDATE
(quesito 6.9)

— **Prati avvicendati**, coltivazioni foraggere erbacee in avvicendamento che occupano il terreno per piu' annate agrarie consecutive (al massimo fino a cinque anni) e che sono costituite generalmente da leguminose pure o in miscuglio. Si distinguono in

puri (erba medica, lupinella, sulla, trifoglio ladino, trifoglio pratense) e misti.

— **Erbai**, coltivazioni foraggere erbacee in avvicendamento che occupano il terreno al massimo per un'annata agraria (veccia, trifoglio incarnato, cereali in erba e a maturazione cerosa, ecc).

Si distinguono in puri (avena, bietola, cicerchia, colza, fava, favino, frumento e triticale, granoturco, loglio italico, lupino, miglio, moco, orzo, panico, pimpinella, pisello, ravizzone, sala palustre, segale, senape, serradella, soia, sorgo, trifoglio alessandrino, trifoglio incarnato, trigonella o fieno greco, veccia, vigna cinese) e misti.

FORMA DI CONDUZIONE (Rapporti tra impresa e lavoro)
(quesito 1.1)

— **Conduzione diretta del coltivatore**, quando il conduttore presta egli stesso lavoro manuale nell'azienda da solo o con l'aiuto di familiari, indipendentemente dall'entità del lavoro fornito da eventuale manodopera salariale, la quale puo' anche risultare prevalente rispetto a quella prestata dal conduttore e dai suoi familiari.

La conduzione diretta del coltivatore si suddivide ulteriormente nelle seguenti forme:

— con *solo manodopera familiare*, quando le giornate lavorative impiegate nell'azienda sono dovute *esclusivamente* al conduttore, ai suoi familiari o agli altri parenti;

— con *manodopera familiare prevalente*, se le giornate di lavoro prestate dal conduttore e dai suoi familiari o dagli altri parenti sono in numero uguale o maggiore di quelle prestate dall'altra manodopera aziendale (salariati fissi, braccianti, ecc.);

— con *manodopera extrafamiliare prevalente*, se le giornate di lavoro prestate dal conduttore, dai familiari e dagli altri parenti, risultano inferiori a quelle dell'altra manodopera aziendale (salariati fissi, braccianti, ecc.).

— **Conduzione con salariati e/o compartecipanti (in economia)**, quando il conduttore impiega per i lavori manuali dell'azienda esclusivamente manodopera fornita da operai a tempo indeterminato o a tempo determinato (salariati fissi ed assimilati, braccianti, giornalieri e simili) e/o compartecipanti, mentre la sua opera e quella dei familiari è rivolta, in generale, alla direzione dell'azienda nei riguardi dei vari aspetti tecnico-organizzativi;

— **Conduzione a colonia parziaria appoderata (mezzadria)**, quando una persona fisica o giuridica (concedente) affida un podere ad un capo famiglia il quale si impegna ad eseguire, con l'aiuto dei familiari (famiglia colonica), tutti i lavori che il podere richiede, sostenendo parte delle spese necessarie;

— **Altra forma di conduzione.** Comprende tutte le forme di conduzione non classificabili tra quelle sopra indicate tra le quali:

— *la conduzione parziaria non appoderata.*

Con questa forma di conduzione il concedente non conferisce un podere come si riscontra nelle aziende a colonia parziaria appoderata (mezzadria) ma soltanto uno o piu' appezzamenti di terreno. Inoltre, il rapporto associativo non si estende ai familiari del colono, sebbene questi di norma, si avvalga di familiari per i lavori richiesti dal fondo.

— *Soccida.* Contratto di natura associativa tra chi dispone di bestiame e di terreni a pascolo (soccidante) ed allevatore (soccidario) che presta lavoro manuale, anche se talvolta puo' conferire parte del bestiame e di altre scorte. I due contraenti si associano per l'allevamento e per l'esercizio delle attività connesse al fine di ripartire i prodotti e gli utili che ne derivano.

FORMA GIURIDICA
(quesito 2)

— **Persona fisica**, quando l'azienda è condotta da una persona singola o, pro-indiviso, da piu' persone legate da vincoli di parentela o da altri rapporti associativi di natura privatistica (società di fatto, comunanza od affittanza collettiva).

— La **comunanza**, è un'associazione costituita da collettività di famiglie che conducono in forma mutualistica l'azienda agricola costituita, di norma, da terreni pascolativi di proprietà della comunanza stessa.

— L'**affittanza collettiva**, è un'associazione di lavoratori agricoli che conducono *pro indiviso* l'azienda agricola costituita, di norma, da estese superfici prese in affitto;

— **Società (cooperativa, per azioni o di altro tipo).** La cooperativa agricola è un'associazione tra agricoltori costituita secondo la legislazione vigente la cui caratteristica fondamentale è la mutualità (stalle sociali, cooperative di conduzione dei terreni, ecc.);

— **Ente pubblico**, quando l'azienda è condotta da una persona giuridica di diritto pubblico (Stato, Regioni, Province, Comuni, ecc.) nonchè da altri enti ed istituzioni pubbliche non aventi scopo di lucro (ospedali, enti comunali di assistenza, enti ecclesiastici e religiosi, case di pena, scuole agrarie, ecc.).

FRAMMENTAZIONE DEI TERRENI
(quesito 5)

Per le aziende con terreno agrario è stato rilevato il numero dei corpi che costituiscono l'azienda e la superficie totale distintamente per i terreni:

— situati nel comune di censimento;

— facenti parte dell'azienda stessa e situati in altri comuni;

— facenti parte dell'azienda stessa e situati in altri Stati.

FRUTTIFERI
(quesito 7.4)

— **Frutta fresca di origine temperata:** melo, pero, pesco, nettarina (pesca noce), albicocco, susino, ciliegio (ciliegia tenerina e duracina, ciliegia visciola ed amarena o marasca), cotogno, fico, gelso (bacca), giuggiolo, lampone, loto (kaki), melograno, mirtillo, mora di rovo, nespolo comune, nespolo del Giappone, ribes comune, ribes nero, sorbo, uva spina.

— **Frutta fresca di origine sub-tropicale:** actinidia (kiwi), ananas, annone, avocado, babaco, banano, dattero, fico d'India, mango, maracuja, papaja, passiflora.

— **Frutta a guscio:** mandorlo, nocciolo, carrubo, noce, pistacchio.

FUNGHI IN GROTTE, SOTTERRANEI, APPOSITI EDIFICI
(quesito 20)

Coltivazione dei funghi praticata in appositi edifici, ovvero nei sotterranei, grotte, ecc. Qualora la stessa superficie di un letto di coltura fosse stata utilizzata piu' volte nel corso dell'annata agraria è stata conteggiata una sola volta.

FUSTAIE
(quesito 13.1)

Boschi costituiti da piante, di norma provenienti da seme, destinate ad essere allevate ad alto fusto.

Rispetto alla specie legnosa, le fustaie sono distinte in **conifere** o **resinose,** in **latifoglie** e **miste di conifere e latifoglie.**

GIORNATA DI LAVORO
(Sezione V quesiti 37 e 38 col.5)

Prestazione lavorativa non inferiore alle otto ore. Se il lavoro prestato giornalmente presso l'azienda è stato inferiore alle 8 ore si sono convertite le ore di lavoro in giornate di 8 ore.

Se invece le ore di lavoro giornaliero hanno superato le 8 ore non si è operata alcuna conversione.

Il numero delle giornate di lavoro fa riferimento a quelle effettivamente prestate con esclusione di giorni di congedo, ferie e malattia.

IMPIEGATI
(quesito 38.1)

Lavoratori che svolgono un'attività nel campo tecnico-amministrativo di coordinamento e controllo o di esecuzione con diverso grado di responsabilità.

IRRIGAZIONE
(quesito 18)

— **Superficie irrigabile:** superficie che nel corso dell'annata agraria di riferimento potrebbe essere irrigata in base alla potenzialità degli impianti a disposizione dell'azienda ed alla quantità di acqua disponibile;

— **Superficie effettivamente irrigata:** superficie aziendale che nel corso dell'annata agraria di riferimento viene irrigata almeno una volta;

— **Coltivazione effettivamente irrigata nell'annata agraria.** Una determinata superficie, sulla quale, nel corso dell'annata agraria, sono praticate successivamente piu' coltivazioni, si considera una sola volta per la coltura principale se questa è irrigata. Se la coltivazione principale non è irrigata si indica la piu' importante delle colture secondarie irrigate.

Sistemi di irrigazione:

— **Aspersione (a pioggia),** se l'acqua viene somministrata al terreno dall'alto mediante idonee apparecchiature, in modo da riprodurre l'effetto della pioggia naturale;

— **Sommersione,** se l'acqua, trattenuta da arginelli, sommerge per periodi variabili e con livello variabile il terreno (tipica delle risaie).

L'irrigazione *a conca* degli alberi da frutto nel Mezzogiorno è assimilata alla sommersione;

— **Scorrimento superficiale ed infiltrazione laterale,** se l'acqua viene fatta scorrere sul terreno sistemato a piani inclinati (tipica delle marcite lombarde) oppure se viene immessa in canaletti o in solchi e raggiunge lateralmente, per infiltrazione, le radici delle piante coltivate. E' frequente nell'irrigazione delle sarchiate, in genere, e delle colture ortive del Mezzogiorno;

— **Localizzata sottochioma** (goccia, sorso, spruzzo), se l'acqua viene somministrata, mediante idonee apparecchiature, per gocciolamento localizzato o ad intermittenza (a sorsi).

Tale sistema viene utilizzato per le coltivazioni ortive, floreali e legnose;

— **Altro sistema,** comprende tutti i sistemi non contemplati nelle voci precedenti, come la subirrigazione, somministrazione di acqua a mezzo di condotti sotterranei disperdenti o talora a mezzo di condotti di drenaggio.

IRRORAZIONE E PER LA LOTTA
CONTRO I PARASSITI E LE ERBE INFESTANTI (APPARECCHI MECCANICI PER L')
(quesito 40.4)

Apparecchi a motore, a dorso o a trazione animale e tutti gli apparecchi a trazione meccanica e semoventi che servono per irrorare, atomizzare, nebuliz-

zare, polverizzare o bruciare e che vengono utilizzati nella lotta contro i parassiti vegetali ed animali e le erbe infestanti. Sono compresi gli elicotteri, gli aerei e le jeeps utilizzati a detto scopo. Sono esclusi gli apparecchi portati a dorso o a trazione animale non azionati da motore.

LAVORAZIONE E LA TRASFORMAZIONE DEI PRODOTTI DELLE COLTIVAZIONI
(IMPIANTI PER LA)
(quesito 22)

Impianti propri dell'azienda utilizzati esclusivamente o prevalentemente per la lavorazione e la trasformazione di prodotti aziendali e per la produzione di mangimi da consumarsi in azienda.

LAVORO
(Sezione V)

Lavori agricoli sono quelli che contribuiscono al conseguimento della produzione agricola, forestale e zootecnica, ad eccezione dei lavori domestici (pulizia dell'abitazione, preparazione dei pasti per la famiglia, ecc.)

Sono considerati lavori agricoli, purchè effettuati dalla manodopera aziendale, la direzione e la sorveglianza dei lavori, l'organizzazione e la gestione aziendale, la conservazione, la lavorazione, la trasformazione e la commercializzazione dei prodotti nonchè la manutenzione di fabbricati, macchine ed impianti ed il trasporto per conto dell'azienda.

Sono esclusi i lavori effettuati dalla monodopera aziendale presso altre aziende agricole, nonchè i lavori di stoccaggio, condizionamento, trasformazione, vendita e trasporto dei prodotti di altre aziende.

E' esclusa la manodopera fornita da imprese di esercizio e noleggio di mezzi meccanici, da imprese industriali od a titolo di aiuto reciproco.

LEGUMI SECCHI
(quesito 6.2)

— **per foraggio** (esclusi i miscugli): favetta, pisello, veccia, vecciolo;
— **altri:** cece, cicerchia, dolico, fagiuolo, fava, lenticchia, lupino, pisello, serradella, soia.

MACCHIA MEDITERRANEA
(quesito 13.3)

Associazione vegetale tipica della fascia litoranea del Mediterraneo, costituita da piante forestali sempreverdi (pino marittimo, cipresso, leccio, sughera, ecc.) alle quali si associano,con carattere di prevalenza, piante arbustive sempreverdi (lentisco, alloro, corbezzolo, olivastro, oleandro, ecc.). Tali formazioni boschive non sono sottoposte a regolari tagli per la produzione di legname.

MANODOPERA AGRICOLA
(Sezione V)

Persone di 14 anni e piu' occupate nei lavori agricoli dell'azienda.

MEZZI MECCANICI UTILIZZATI
(quesito 40)

Mezzi meccanici utilizzati durante l'annata agraria di riferimento per l'effettuazione di lavori agricoli. Sono:

— **di proprietà dell'azienda** i mezzi meccanici di proprietà esclusiva dell'azienda, anche se temporaneamente utilizzati in altre aziende agricole, compresi i mezzi meccanici acquistati in leasing;
— **in comproprietà** i mezzi meccanici di proprietà di due o piu' aziende agricole;
— **forniti da altre aziende agricole** i mezzi meccanici temporaneamente utilizzati dall'azienda, ma di proprietà di una altra azienda (aiuto reciproco, consorzi per il noleggio di macchine agricole);
— **forniti da organismi associativi** i mezzi meccanici appartenenti a cooperative agricole, enti di sviluppo, consorzi di bonifica, ecc. e utilizzati dall'azienda facente parte dell'organismo associativo stesso;
— **forniti da imprese di esercizio e noleggio** i mezzi meccanici utilizzati in azienda e di proprietà di imprenditori di lavori agricoli e di altre imprese industriali.

MIETITREBBIATRICI
(quesito 40.6)

Macchine semoventi, trainate o portate da trattrici, utilizzate per la mietitura, raccolta, trebbiatura dei cereali, dei legumi secchi, dei semi oleosi e delle sementi foraggere.

MOTOCOLTIVATORI, MOTOZAPPE, MOTOFRESATRICI, MOTOFALCIATRICI
(quesito 40.3)

Veicoli a motore, ad un solo asse, utilizzati per i lavori agricoli.

Sono esclusi tutti gli apparecchi utilizzati esclusivamente per gli orti familiari, i parchi e i giardini ornamentali.

MUNGITURA MECCANICA (IMPIANTI PER LA)
(quesito 35 col.8)

Impianti di mungitura fissi o mobili i cui dispositivi

funzionano secondo il principio dell'aspirazione e della compressione.

In particolare:

— impianti di mungitura con secchi e canalizzazione;

— sale da mungitura compresi gli impianti utilizzati nei pascoli;

— autocarri per la mungitura (compresi gli autocarri muniti di impianti per la mungitura e la raccolta di latte).

MUNGITURA (SALA DI)
(quesito 35 coll. 9 e 10)

Locale, distinto dalla stalla, appositamente attrezzato con poste fisse ed impianti di mungitura meccanica.

MUNGITURA COMPLETAMENTE AUTOMATIZZATA (SALA DI)
(quesito 35 col.10)

Sala di mungitura nella quale si svolgono contemporaneamente le operazioni di:

— distacco automatico del porta capezzolo alla fine della mungitura;

— registrazione automatica del volume del latte munto durante la mungitura.

OPERAI A TEMPO DETERMINATO
(quesito 38.2)

Operai assunti con un rapporto individuale di lavoro a tempo determinato per l'esecuzione di lavori di breve durata, stagionale o a carattere saltuario oppure assunti per fase lavorativa o per la sostituzione di operai per i quali sussista il diritto alla conservazione del posto.

Agli operai a tempo determinato sono assimilati, ai fini del censimento, i compartecipanti, intendendosi per tali i lavoratori ai quali vengono affidati, nel corso dell'annata agraria, tutti o soltanto una parte dei lavori che richiede una determinata coltivazione, ricevendo come compenso una quota parte del prodotto.

OPERAI A TEMPO INDETERMINATO
(quesito 38.1)

Lavoratori agricoli assunti con rapporti di lavoro senza prefissione di termine ed ai quali il datore di lavoro garantisce 181 giornate annuali di effettivo lavoro per tutta la durata del rapporto e la cui retribuzione, riferita ad anno, viene corrisposta mensilmente, a norma del contratto nazionale di lavoro per gli operai agricoli con l'integrazione dei contratti provinciali.

ORGANISMI ASSOCIATIVI
(quesito 45.2 col.3)

Per organismi associativi si intendono le cooperative agricole e gli organismi associativi simili.

— **Cooperative agricole.** Associazioni tra agricoltori costituite secondo la legislazione vigente,aventi scopo mutualistico e rivolte prevalentemente alla fornitura di beni e servizi direttamente agli appartenenti all'organismo sociale a condizioni piu' vantaggiose.

Le cooperative a seconda della finalità e del campo di attività prendono denominazioni diverse, come cantine sociali, oleifici cooperativi, centrali ortofrutticole, latterie e caseifici sociali, macelli cooperativi, ecc.;

— **Organismi associativi simili.** Società di diritto o di fatto che operano nel campo agricolo e che hanno lo scopo di conseguire un dato fine economico sia attraverso l'aumento della produzione e della produttività che attraverso l'espletamento di determinati servizi senza che sia sancito il principio mutualistico.

Sono compresi tra gli organismi associativi gli enopoli, gli elaiopoli, i consorzi di miglioramento fondiario ed ogni altra società o ente che abbia come scopo mutualistico l'acquisto o la produzione per i propri soci di sostanze utili per l'agricoltura, l'acquisto di terreni, la raccolta, la conservazione, la trasformazione e vendita di prodotti ai soci.

ORTI FAMILIARI
(quesito 8)

Piccole superfici utilizzate essenzialmente per la produzione di ortaggi, legumi freschi, patate, ecc. destinati, di norma, ad essere consumati dalla famiglia del conduttore o da altre persone che lavorano nell'azienda. Su tali superfici possono essere eventualmente presenti anche altre coltivazioni erbacee e/o alcune piante legnose agrarie.

ORTIVE
(quesito 6.6)

Coltivazioni **ortive in piena aria** sono le coltivazioni di legumi freschi ed ortaggi praticate all'aperto sia in pieno campo che in orti stabili o industriali. Si distinguono in:

— **coltivazioni ortive di pieno campo,** quando sono in avvicendamento con le altre coltivazioni agricole;

— **coltivazioni ortive in orti stabili o industriali,** quando sono caratterizzate da un rapido avvicendamento tra di loro e producono ortaggi e legumi freschi normalmente immessi nel commercio.

Le coltivazioni **ortive protette** sono quelle colti-

vazioni praticate al coperto per tutto o per la maggior parte del ciclo vegetativo.

Rientrano in questa voce:

— legumi freschi: fagiuolo (compresi i fagiuoli mangiatutto), pisello (compresi i piselli mangiatutto o taccole), fava;

— carciofo;

— fragola;

— pomodoro da mensa;

— pomodoro da industria;

— altre ortive: acetosella, aglio, asparago, barbabietola da orto, basilico, bietola, broccoletto di rapa, cardo, carota, cavolfiore, cavolo a penna, cavolo broccolo, cavolo cappuccio, cavolo di Bruxelles, cavolo rapa, cavolo rosso, cavolo verza, cetriolo da mensa, cetriolini, cicoria o radicchio (da foglie e da radici), cipolla, cocomero o anguria, crescione, finocchio, funghi (esclusi quelli coltivati in grotte, sotterranei o in appositi edifici), indivia (riccia e scarola), lattuga (cappuccina romana, da taglio), mais dolce, melanzana, melone o popone o cantalupo, pastinaca, peperone, porro, prezzemolo, rapa, ravanello, scalogno, scorzonera, scorzonera bianca, sedano (da coste e da foglie), sedano rapa (da radice), spinacio, topinambur, zucca, zucchine.

PARENTI DEL CONDUTTORE

Per parenti del conduttore che lavorano in azienda si intendono i discendenti, gli ascendenti ed altri parenti o affini del conduttore (compresi i casi di parentela derivante da adozione) non facenti parte della famiglia del conduttore stesso, la cui attività lavorativa presso l'azienda durante l'annata agraria non è stata svolta a carattere saltuario o occasionale.

PIANTE INDUSTRIALI
(quesito 6.5)

Tabacco, luppolo, cotone, piante da semi oleosi (colza e ravizzone, girasole, soia, arachide, canapa, lino, papavero, ricino, senape, sesamo), piante aromatiche, medicinali, da condimento (aneto, angelica, anice, assenzio, belladonna, camomilla, cappero, cerfoglio, cumino o carvi, digitale, dragoncello, gelsomino, genziana, hamamelis, issopo, lavanda, liquirizia, maggiorana, malva, melissa o cedronella, menta, origano, piretro, rabarbaro, rafano, rosmarino, ruchetta, salvia, segale cornuta, timo, valeriana, zafferano), canapa (fibra), canna da zucchero, cicoria da caffè, giaggiolo (ireos), lino (fibra), saggina da scopa, scopiglio, sorgo zuccherino.

PIANTE SARCHIATE DA FORAGGIO
(quesito 6.8)

Barbabietola da foraggio e semizuccherina, carota da foraggio, cavolo da foraggio, navone o rapa da foraggio o rutabaga, pastinaca da foraggio, topinambur, zucca da foraggio. Sono escluse le superfici destinate alla produzione di sementi.

PIOPPETE
(quesito 12)

Superfici utilizzate per la coltivazione dei pioppi ad alto fusto anche se il suolo viene parzialmente adibito a coltivazioni erbacee a carattere accessorio o marginale.

PRATI PERMANENTI E PASCOLI
(quesito 9)

Coltivazioni foraggere erbacee fuori avvicendamento che occupano il terreno per un periodo superiore a cinque anni.

— **Prato permanente** quando il foraggio viene, di norma, raccolto mediante falciatura.

— **Pascolo** quando il foraggio viene utilizzato, di regola, soltanto dal bestiame pascolante.

PRODUZIONE DI MANGIME (IMPIANTI PER LA)
(quesito 22.2)

Impianti utilizzati per ridurre in farina o in piccoli frammenti le granaglie ed i foraggi destinati all'alimentazione del bestiame e per miscelare gli elementi costitutivi dei mangimi, previamente triturati o macinati.

RACCOGLITRICI PRESSATRICI DI FORAGGIO
(quesito 40.10)

Macchine semoventi oppure trainate, portate o semiportate da trattrici che effettuano la raccolta del foraggio semiappassito o secco e della paglia ed il successivo affastellamento in balle confezionate o non con spago o filo di ferro, di forma parallelepipeda da 15 a 50 Kg di peso oppure di forma cilindrica di 250 Kg e piu'.

RACCOGLITRICI-TRINCIATRICI
(quesito 40.9)

Macchine semoventi oppure trainate, portate o semiportate da trattrici che effettuano in maniera continua la raccolta, la trinciatura ed il caricamento del foraggio (verde, da insilare semiappassito o secco) e della paglia lasciati sul posto o preventivamente disposti in andane.

RACCOLTA MECCANIZZATA DELLA PATATA (MACCHINE PER LA)
(quesito 40.7 a)

Macchine semoventi oppure trainate o portate da trattrici, che estraggono le patate dal terreno, le separano dalle foglie, zolle, terriccio, ecc., le dispongono in file, le raccolgono e/o le caricano in sacchi o in casse o in recipienti da carico o su di un rimorchio.

Gli organi che eseguono tale operazione possono essere raccolti in un'unica macchina o divisi in piu' macchine semplici collegate tra loro.

RACCOLTA MECCANIZZATA DELLA BARBABIETOLA DA ZUCCHERO (MACCHINE PER LA)
(quesito 47.b)

Macchine semoventi, oppure trainate o portate da trattrici, che scollettano le barbabietole da zucchero, le estraggono dal terreno, le allineano in file, le raccolgono in cassoni e/o distruggono le foglie, oppure le sistemano in andane trasversali o longitudinali.

Gli organi che eseguono tale operazione possono essere raccolti in un'unica macchina o divisi in piu' macchine semplici collegate tra loro.

RACCOLTA (MACCHINE PER LA)
(quesiti 40.8 a,b,c)

— **Delle ortive:** macchine specializzate per la raccolta di prodotti ortivi, dotate di pettine battitore che possono realizzare in una sola operazione e in modo continuo il distacco delle parti non utilizzabili degli ortaggi e la loro raccolta. Il prodotto raccolto puo' essere convogliato provvisoriamente in tramoggie situate nella stessa macchina;

— **Di uva:** macchine semoventi, oppure trainate o portate da trattrici, utilizzate per la vendemmia e costituite da una piattaforma portante e da una testa di raccolta, nonchè da installazioni per la raccolta e lo scarico dell'uva;

— **Della frutta:** macchine semoventi dotate di piattaforma mobile a comando idraulico portata all'estremità di telai articolati capaci di spostarsi verticalmente ed orizzontalmente (carrelli elevatori), utilizzati per la raccolta della frutta.

REFRIGERAZIONE E/O IL TRATTAMENTO IGIENICO DEL LATTE (IMPIANTI PER LA)
(quesito 36.1)

Impianti per il raffreddamento e la conservazione del latte al freddo dopo la mungitura per impedire la moltiplicazione dei batteri. Subito dopo la mungitura si esegue anche la filtrazione del latte mediante filtri adatti, semplici e disinfettabili.

SEMENTI
(quesito 6.10)

Superfici per la produzione di sementi e piantine non legnose destinate alla vendita per essere trapiantate.

Sono escluse le superfici per la produzione di sementi di cereali, di leguminose, di patate da semina, di piante da semi oleosi.

Le superfici utilizzate per la produzione di sementi per il fabbisogno aziendale rientrano nelle varie voci relative alle singole colture.

SERRE
(quesito 21)

Costruzione per la protezione delle coltivazioni, di altezza sufficiente per potervi accedere ed eseguire le operazioni colturali e che realizza un ambiente artificiale che permette di coltivare piante fuori stagione o piante che esigono speciali condizioni climatiche.

Fra le serre sono comprese sia le installazioni di tipo tradizionale con struttura in muratura o metallica e con copertura di vetro, che le costruzioni piu' semplici, generalmente costituite da intelaiatura di legno con copertura di materiale plastico rigido o flessibile estesa sia al tetto sia alle pareti, che di norma si rinnova all'inizio della campagna.

Non sono considerate serre le costruzioni la cui copertura è limitata al tetto, dato che non si realizza quella differenza tra condizioni ambientali interne ed esterne che è caratteristica delle serre vere e proprie.

SGOMBERO QUOTIDIANO DEL LETAME O RIMOZIONE DEI RIFIUTI (IMPIANTI PER LO)
(quesito 35 col.6)

Impianti fissi, meccanici o semi meccanici, che trasportano il letame o i rifiuti fuori dai ricoveri nelle concimaie.

Sono esclusi i caricatori frontali o posteriori, i ripulitori-trasportatori di letame fissati alle trattrici e le treggie utilizzate per lo sgombero.

SUINI
(quesito 30)

— **Verri:** maschi interi già utilizzati per la funzione riproduttiva o ad essa destinati;

— **Scrofe:** femmine utilizzate o destinate alla riproduzione;

— **Suini da macello:** suini destinati alla produzione di carne compresi i verri e le scrofe riformate, ossia al termine della loro carriera riproduttiva.

SUPERFICIE AZIENDALE
(Sezione 2)

— **Totale.** Area complessiva dei terreni dell'azienda destinati a colture erbacee e/o legnose agrarie, inclusi i boschi, la superficie agraria non utilizzata, nonchè l'area occupata da parchi e giardini ornamentali, fabbricati, stagni, canali, ecc. situati entro il perimentro dei terreni che costituiscono l'azienda.

E' compresa la superficie coltivata a funghi in grotte, sotterranei ed in appositi edifici.

— **Agricola utilizzata.** Insieme dei terreni investiti a seminativi, orti familiari, prati permanenti e pascoli, coltivazioni legnose agrarie e castagneti da frutto.

Essa costituisce la superficie investita ed effettivamente utilizzata in coltivazioni propriamente agricole.

E' esclusa la superficie investita a funghi in grotte, sotterranei ed appositi edifici.

— **Agraria non utilizzata.** Insieme dei terreni dell'azienda non utilizzati a scopi agricoli per una qualsiasi ragione (di natura economica, sociale od altra), ma suscettibili di essere utilizzati a scopi agricoli mediante l'intervento di mezzi normalmente disponibili presso un'azienda agricola.

Sono compresi gli eventuali terreni abbandonati facenti parte dell'azienda.

Sono esclusi i terreni a riposo.

— **Altra.** E' costituita dalle aree occupate da fabbricati, cortili, strade poderali, fossi, canali, cave, terre sterili, rocce, parchi e giardini ornamentali, ecc.

Sono comprese anche le superfici delle grotte, dei sotterranei e degli appositi edifici destinati alla coltivazione dei funghi.

TERRENI A RIPOSO
(quesito 6.11)

Terreni, lavorati (maggesi) o non, che entrano in avvicendamento e sui quali non è praticata alcuna coltura nel corso dell'annata agraria.

Sono esclusi i terreni in stato di abbandono per una qualsiasi ragione di natura economica, sociale od altra.

TITOLO DI POSSESSO DEI TERRENI
(quesito 1.2)

Sono assimilati alla **proprietà**: l'usufrutto, l'enfiteusi, l'assegnazione dei terreni da parte di enti di sviluppo, consorzi e simili, il beneficio parrocchiale, la colonia perpetua.

Sono assimilati all' **affitto:** l'affitto misto e l'uso gratuito.

TRASFORMAZIONE DI UVA E OLIVE (IMPIANTI PER LA)
(quesito 22.3 a,b)

Impianti utilizzati per la trasformazione dell'uva o delle olive azionati a motore e situati, in genere, in appositi locali destinati ed attrezzati a tale scopo.

Sono escluse le pigiatrici, le diraspatrici ed i torchi azionati a mano.

TRATTAMENTO E LA TRASFORMAZIONE DEL LATTE (IMPIANTI PER IL)
(quesito 36)

Impianti propri dell'azienda utilizzati esclusivamente o prevalentemente per il trattamento e la trasformazione del latte aziendale.

TRATTRICI
(quesito 40.1)

Trattrici con almeno due assi, utilizzate per l'esecuzione dei lavori agricoli.

Sono compresi i veicoli a motore trasformati (derivate) ed i veicoli a motore specializzati (Jeep, Unimog, ecc.) che vengono utilizzati come trattrici agricole propriamente dette.

TUNNELS E CAMPANE
(quesito 6.6)

— **Tunnels:** coperture installate allo scopo di proteggere file di piante;

— **Campane:** coperture installate allo scopo di proteggere singole piante.

Tra i tunnels e le campane sono compresi i cassoni fissi e mobili.

UVA PER LA PRODUZIONE DI VINI A DENOMINAZIONE CONTROLLATA (vini DOC) E CONTROLLATA E GARANTITA (vini DOCG)
(quesito 23.1)

Uva prodotta da viti appartenenti a vitigni di uva da vino le cui superfici sono iscritte all'*Albo dei vigneti* istituito presso le Camere di Commercio, Industria, Artigianato e Agricoltura, per la produzione di vino a denominazione di origine controllata (vino DOC) o controllata e garantita (vino DOCG).

Tale uva puo' anche essere destinata in tutto o in parte alla produzione di altri vini o al consumo diretto.

UVA PER LA PRODUZIONE DI ALTRI VINI
(Compresi i vini da tavola con indicazione geografica)
(quesito 23.2)

Uva prodotta da viti appartenenti a vitigni di uva da vino le cui superfici non sono iscritte all'*Albo dei vigneti.*

Tale uva puo' anche essere destinata in tutto o in parte al consumo diretto.

UVA DA TAVOLA
(quesito 23.3)

Uva prodotta da viti appartenenti a vitigni di uva da tavola, anche se essa viene destinata del tutto o in parte alla vinificazione.

UVA PER LA PRODUZIONE DI VINI DA TAVOLA CON INDICAZIONE GEOGRAFICA
(quesito 23.9)

Uva per la produzione di altri vini le cui superfici sono destinate dall'azienda alla produzione di vini da tavola con indicazione geografica e dichiarate come tali alla competente Camera di Commercio, Industria, Artigianato e Agricoltura.

Per indicazione geografica si intende la specificazione della zona di produzione in cui ricadono le superfici a vite. Tale zona puo' essere costituita da una o piu' unità amministrative (comune, provincia, regione) oppure da una parte del loro territorio o da località delimitate da apposito decreto del Ministero dell'agricoltura e delle foreste.

VITI NON INNESTATE
(quesito 23.4)

Giovani piante di vite messe a dimora e non ancora innestate, ma destinate ad esserlo.

VITI MADRI DI PORTINNESTO
(quesito 23.5)

Piante di vite appartenenti a varietà coltivate per la produzione di materiale per la moltiplicazione della vite (tralci).

Trattasi di particolari varietà di viti dalle quali vengono prelevate parti di tralci le quali, interrate, emettono radici dando origine ad una nuova pianta di vite (barbatella).

VITIGNO
(quesiti 23.1, 23.2, 23.3)

Varietà di una stessa specie di vite, compresi i loro incroci e reincroci, nonchè gli incroci tra diverse specie di vite, coltivate per la produzione di uva da vino, uva da tavola o materiale per la moltiplicazione vegetativa della vite.

VIVAI
(quesito 7.5)

Superfici investite a piantine legnose agrarie e forestali, destinate ad essere trapiantate.

Sono compresi i vivai di alberi ed arbusti ornamentali nonchè le superfici destinate alla coltivazione di piante madri di portinnesto ed i barbatellai.

Sono esclusi i vivai forestali destinati al fabbisogno aziendale, la cui superficie è compresa tra le colture boschive.

ZONE ALTIMETRICHE

— **Montagna:** territorio caratterizzato dalla presenza di notevoli masse rilevate aventi altitudini, di norma, non inferiori a 600 metri nell'Italia settentrionale e 700 metri nell'Italia centro-meridionale e insulare. Le aree intercluse fra le masse rilevate, costituite da valli, altipiani ed analoghe configurazioni del suolo, sono comprese nella zona di montagna.

— **Collina:** territorio caratterizzato dalla presenza di diffuse masse rilevate aventi altitudini, di regola, inferiori a 600 metri nell'Italia settentrionale e 700 metri nell'Italia centro-meridionale e insulare. Eventuali aree di limitata estensione aventi differenti caratteristiche, intercluse, sono comprese nella zona di collina.

— **Pianura:** territorio basso e pianeggiante caratterizzato dall'assenza di masse rilevate. Sono incluse, in questa zona altimetrica, sia le propaggini di territorio che nei punti piu' discosti dal mare si elevino ad altitudine, di regola, non superiore a 300 metri, purchè presentino, nell'insieme e senza soluzione di continuità, inclinazione trascurabile rispetto al corpo della zona di pianura, sia eventuali rilievi montagnosi o collinari interclusi nella superficie pianeggiante e di estensione trascurabile.

QUESTIONARIO DI AZIENDA
Modello Istat CA. 1

istat

istituto nazionale di statistica

4° CENSIMENTO GENERALE DELL'AGRICOLTURA

21 ottobre 1990

(Legge 2 maggio 1990, n. 103)

QUESTIONARIO DI AZIENDA

SEGRETO STATISTICO E OBBLIGHI DI RISPOSTA

Sulle notizie raccolte in occasione del censimento si applicano le disposizioni sul segreto di ufficio e sulla tutela del segreto statistico di cui agli artt. 8 e 9 del Decreto Legislativo 6 settembre 1989, n. 322.

I dati raccolti con il questionario di azienda non potranno essere diffusi se non in forma aggregata, in modo che non se ne possa trarre alcun riferimento individuale.

È fatto obbligo ai conduttori delle aziende agricole ed, in genere, alle persone che vi sono tenute di rispondere con precisione ed esattezza alle domande contenute nel questionario di azienda.

Coloro che non forniscono le notizie richieste, ovvero le forniscono scientemente errate o incomplete, sono soggetti alle sanzioni amministrative pecuniarie previste dall'art. 11 del Decreto Legislativo 6 settembre 1989, n. 322, (da lire quattrocentomila a lire quattromilioni, per violazioni da parte di persone fisiche, da lire un milione a lire dieci milioni, per violazione da parte di enti e società) che verranno applicate con il procedimento ivi previsto.

PROMEMORIA PER IL RILEVATORE

Nell'espletamento dell'incarico il rilevatore si deve attenere alle seguenti regole:

a) qualificarsi come rilevatore incaricato dal Comune, esibendo l'apposita carta di autorizzazione;
b) usare sempre la massima cortesia verso il conduttore di azienda e le altre persone interpellate per la compilazione del questionario;
c) limitarsi a rivolgere le domande strettamente necessarie, ripetendole e, nel caso, cambiandone la forma se la persona alla quale sono state dirette non le abbia perfettamente comprese;
d) serbare il più rigoroso segreto sulle notizie delle quali è venuto a conoscenza per ragioni del proprio incarico.

Terminata l'intervista e prima di accomiatarsi dalla persona che ha fornito i dati, il rilevatore deve effettuare, per evitare la presenza di errori nel questionario, i controlli appresso specificati:

INTESTAZIONE DEL QUESTIONARIO DI AZIENDA

1 - Siano stati indicati, negli appositi riquadri, la denominazione ed il numero di codice del comune e della provincia, il numero della sezione di censimento ed il numero d'ordine provvisorio del questionario.
2 - Sia stato indicato se i terreni aziendali sono situati totalmente o prevalentemente nel territorio classificato montano.

Sezione I - NOTIZIE GENERALI SULL'AZIENDA

1 - Sia stata data risposta ai punti relativi alla: forma di conduzione *(punto 1.1)*, forma giuridica *(punto 2)*, vendita dei prodotti dell'azienda *(punto 3)* e contabilità *(punto 4)*.
2 - Se l'azienda è condotta ad "Altra forma di conduzione" siano state specificate dizioni come: colonia impropria, metateria, soccida, camporaiolato, ecc. e non dizioni errate come: contoterzismo, uso gratuito, ente pubblico, ecc.
3 - La SAU del **punto 1.2** sia minore o uguale alla superficie totale e quest'ultima sia uguale al totale della superficie indicata al **punto 5.2**.
4 - Se il conduttore è un ente pubblico sia stato specificato al **punto 2.3** se trattasi di Stato, Regione, Provincia, Comune, Ospedale, Ente comunale di assistenza, Scuola agraria, ecc.

Sezione II - UTILIZZAZIONE DEI TERRENI NELL'ANNATA AGRARIA 1989-90

1 - Le somme delle superfici delle coltivazioni praticate dall'azienda siano uguali, per ciascun gruppo, ai rispettivi totali. La SAU indicata al **punto 11** sia uguale a quella indicata al **punto 1.2** e la superficie totale del **punto 16** sia uguale a quella del **punto 1.2.**
2 - Per le coltivazioni effettivamente irrigate nell'annata agraria *(punto 18.4)* siano stati indicati i relativi dati di superficie in coltivazione principale o in coltivazione successiva secondaria.
3 - Se l'azienda pratica coltivazioni in serra *(ortive, fiori e piante ornamentali)* sia stata anche indicata la superficie di base delle serre *(punto 21)*.

Sezione III - NOTIZIE PARTICOLARI SULLA VITE

1 - Per ciascun vitigno sia stato indicato il codice e la relativa superficie sia in totale *(col. 2)* che per anno d'impianto *(coll. da 3 a 8)*.
2 - Sia stata correttamente riportata, nel **punto 7.1** della Sezione II, la somma dei dati indicati dal **punto 23.1** al **punto 23.4** in corrispondenza dei codici 1301, 2301, 3501, 4001.
3 - Sia stato indicato il totale generale della superficie a vite al **punto 23.7**.

Sezione IV - ALLEVAMENTI: CONSISTENZA AL 21 OTTOBRE 1990

1 - Il dato dei bufalini *(punto 26)* sia compreso tra quello dei bovini e bufalini *(punto 25)*.
2 - Se l'azienda dispone di due o più ricoveri per animali dello stesso tipo tra quelli indicati al **punto 35** *(ad esempio due o più stalle per bovini)* sia stato riportato come anno di costruzione o di ultima ristrutturazione quello relativo al ricovero costruito o ristrutturato più di recente e come capienza quella complessiva.

Sezione V - LAVORO

1 - Per ciascuna persona indicata tra la manodopera aziendale sia stata data risposta a tutti i quesiti della Sezione e cioé: sesso; anno di nascita; condizione professionale; giornate di lavoro prestate nell'azienda; attività remunerativa extraziendale.
2 - Esistano le notizie richieste sul capo azienda.
3 - Il capo azienda sia stato già incluso tra la manodopera aziendale.
4 - Se l'azienda è a conduzione diretta del coltivatore esista coerenza tra la forma di conduzione indicata ed il confronto tra le giornate di lavoro riportate nei **punti 37.3** e **38.4** senza tener conto alcuno delle giornate di lavoro indicate al **punto 41** "Contoterzismo".

Sezione VII - ALTRE NOTIZIE

1 - Se l'azienda ha utilizzato mezzi meccanici in altre aziende agricole o ha utilizzato mezzi meccanici extraziendali *(punto 41)* esistano le relative risposte alla Sezione VI - "Mezzi meccanici" e viceversa.
2 - Le abitazioni indicate al **punto 44** siano quelle effettivamente esistenti entro i confini aziendali e non nei centri abitati.
3 - Per le voci indicate al **punto 45** sia stato barrato un solo quadratino e precisamente quello che corrisponde all'organismo dal quale prevalentemente vengono acquistati i mezzi tecnici *(punto 45.1)* o al canale prevalente attraverso il quale avviene la commercializzazione dei prodotti aziendali *(punto 45.2)*.

LEMBO STACCABILE DEL QUESTIONARIO DI AZIENDA

1 - Siano stati riportati negli appositi riquadri: la denominazione, il numero di codice del comune e della provincia ed il numero della sezione di censimento.
2 - Siano completi i dati richiesti sul conduttore dell'azienda.

FOGLIO AGGIUNTIVO AL QUESTIONARIO DI AZIENDA

1 - Il foglio aggiuntivo sia stato compilato solo se l'azienda ha terreni, allevamenti o ricoveri per animali oltre che nel comune di censimento anche in altri comuni. In tal caso i dati relativi al comune di censimento siano stati indicati nel riquadro numero 01.
2 - Sia stato compilato un riquadro per ciascuno dei comuni ove sono localizzati i terreni, gli allevamenti ed i ricoveri per gli animali dell'azienda.

Per i quesiti seguiti da quadratino barrare così la risposta che fa al caso ☒

istat
istituto nazionale di statistica

4° CENSIMENTO GENERALE DELL' AGRICOLTURA

21 ottobre 1990
(Legge 2 maggio 1990, n. 103)

QUESTIONARIO DI AZIENDA

A	NUMERO DI CODICE
Comune	
Provincia	

B	SEZIONE DI CENSIMENTO

C	NUMERO D'ORDINE DEL QUESTIONARIO	
	Provvisorio	Definitivo

Codice rilevatore _____

Riquadri dei fogli aggiuntivi compilati _____

I terreni aziendali sono situati totalmente o prevalentemente nel territorio montano? ___ 1 si ☐ no ☐

LOCALIZZAZIONE DEL CORPO PRINCIPALE DELL'AZIENDA *(da compilare solo se diverso dall'indirizzo del conduttore)*

LOCALITÀ _____

COMUNE ☐☐☐ _____ PROVINCIA ☐☐☐ _____
CODICE ISTAT CODICE ISTAT

Sezione I - NOTIZIE GENERALI SULL'AZIENDA

1 SISTEMA DI CONDUZIONE

1.1 Forma di conduzione *(rapporti tra impresa e lavoro)*

a) Conduzione diretta del coltivatore
- — con solo manodopera familiare _____ 1 ☐
- — con manodopera familiare prevalente _____ 2 ☐
- — con manodopera extrafamiliare prevalente _____ 3 ☐

b) Conduzione con salariati e/o compartecipanti *(in economia)* _____ 4 ☐

c) Conduzione a colonia parziaria appoderata *(mezzadria)* _____ 5 ☐

d) Altra forma di conduzione
_____ 6 ☐
(specificare)

1.2 Titolo di possesso dei terreni *(rapporti tra impresa e capitale fondiario)*

	SUPERFICIE TOTALE		SUPERFICIE AGRICOLA UTILIZZATA (SAU)	
	ETTARI	ARE	ETTARI	ARE
a) Proprietà				
b) Affitto				
TOTALE				

2 FORMA GIURIDICA

2.1 Persona fisica

a) Persona singola; persone legate da vincoli di parentela che conducono l'azienda pro-indiviso; società di fatto _____ 1 ☐

b) Comunanza od affittanza collettiva _____ 2 ☐

2.2 Società

a) Cooperativa _____ 3 ☐

b) Per azioni _____ 4 ☐

c) Di altro tipo _____ 5 ☐
(specificare)

2.3 Ente pubblico _____ 6 ☐
(specificare)

3 VENDITA DEI PRODOTTI DELL'AZIENDA

3.1 L'azienda produce normalmente per la vendita ? _____ 1 si ☐ 2 no ☐

3.2 In caso affermativo la produzione commercializzata raggiunge normalmente il valore di lire 1.000.000 per annata agraria ? ___ 1 si ☐ 2 no ☐

4 CONTABILITÀ

4.1 Le uscite e le entrate dell'azienda vengono sistematicamente e regolarmente registrate ? _____ 1 si ☐ 2 no ☐

4.2 Viene redatto un «inventario», un «bilancio» od un conto «profitti e perdite» dell'azienda ? _____ 1 si ☐ 2 no ☐

5 FRAMMENTAZIONE DEI TERRENI

5.1 Azienda senza terreno agrario _____ 1 ☐

5.2 Azienda con terreno agrario

a) Corpi che costituiscono l'azienda _____ N. ☐☐

b) Superficie totale

	Codice Prov.	Codice Comune	ETTARI	ARE
— situata nel Comune di censimento	XXXX	XXXX		
— situata in altri Comuni				
_____ (Provincia) _____ (Comune)				
_____ _____				
_____ _____				
_____ _____				
_____ _____				
_____ _____				
_____ _____				
— situata in altri Stati	9 9	9 0 0 0		
TOTALE _____	9 9	9 9 9 9		

6 SEMINATIVI

	Codice	COLTIVAZIONE PRINCIPALE ETTARI	COLTIVAZIONE PRINCIPALE ARE	COLTIVAZIONE SUCCESSIVA SECONDARIA ETTARI	COLTIVAZIONE SUCCESSIVA SECONDARIA ARE
6.1 Cereali per la produzione di granella (*)					
a) Frumento tenero e spelta	01				
b) Frumento duro	02				
c) Segale	03				
d) Orzo	04				
e) Avena	05				
f) Granoturco	06				
g) Riso	07			XXXXX	XX
h) Altri cereali _____ (specificare)	08				
6.2 Legumi secchi (*)					
a) Per foraggio *(esclusi i miscugli)*	09				
b) Altri _____ (specificare)	10				
6.3 Patata (*)	11				
6.4 Barbabietola da zucchero	12				
6.5 Piante industriali					
a) Tabacco	13				
b) Luppolo	14				
c) Cotone	15				
d) Piante da semi oleosi (*)					
— colza e ravizzone	16				
— girasole	17				
— soia	18				
— altre piante da semi oleosi _____ (specificare)	19				
e) Piante aromatiche, medicinali e da condimento	20				
f) Altre piante industriali _____ (specificare)	21				
6.6 Ortive					
In piena aria					
a) In coltivazioni di pieno campo					
— legumi freschi	22				
— carciofo	23				
— fragola	24				
— pomodoro da mensa	25				
— pomodoro da industria	26				
— altre ortive _____ (specificare)	27				
b) In orti stabili o industriali	28			XXXXX	XX
Protette					
a) In serra	29				
b) In tunnels, campane, ecc.	30				
6.7 Fiori e piante ornamentali					
a) In piena aria	31				
b) Protetti					
— in serra	32				
— in tunnels, campane, ecc.	33				
6.8 Piante sarchiate da foraggio	34				
6.9 Foraggere avvicendate					
a) Prati avvicendati	35				
b) Erbai	36				
6.10 Sementi	37				
6.11 Terreni a riposo	38			XXXXX	XX
6.12 TOTALE SEMINATIVI	39				

(*) **Comprese le superfici destinate alla produzione di sementi.**

7 COLTIVAZIONI LEGNOSE AGRARIE

(comprese le coltivazioni legnose agrarie non ancora in produzione)

	Codice	COLTIVAZIONE PRINCIPALE ETTARI	COLTIVAZIONE PRINCIPALE ARE
7.1 Vite *(riportare la somma dei dati da 23.1 a 23.4)*	40		
7.2 Olivo per la produzione di olive			
a) Da tavola	41		
b) Per olio	42		
7.3 Agrumi			
a) Arancio	43		
b) Mandarino	44		
c) Clementina e suoi ibridi	45		
d) Limone	46		
e) Altri agrumi _____ (specificare)	47		
7.4 Fruttiferi			
a) Frutta fresca di origine temperata			
— melo	48		
— pero	49		
— pesco	50		
— nettarina *(pesca noce)*	51		
— albicocco	52		
— susino	53		
— altra frutta fresca di origine temperata _____ (specificare)	54		
b) Frutta fresca di origine sub-tropicale			
— actinidia *(kiwi)*	55		
— altra frutta fresca di origine sub-tropicale _____ (specificare)	56		
c) Frutta a guscio			
— mandorlo	57		
— nocciolo	58		
— altra frutta a guscio _____ (specificare)	59		
7.5 Vivai *(comprese le viti madri di portinnesto e i barbatellai; i vivai forestali destinati al fabbisogno aziendale devono essere indicati tra le colture boschive nei successivi punti 12 e/o 13)*	60		
7.6 Altre coltivazioni legnose agrarie _____ (specificare)	61		
7.7 Coltivazioni legnose agrarie in serra	62		
7.8 TOTALE COLTIVAZIONI LEGNOSE AGRARIE	63		

	Codice	COLTIVAZIONE PRINCIPALE ETTARI	ARE
8 ORTI FAMILIARI	64		
9 PRATI PERMANENTI E PASCOLI			
9.1 **Prati permanenti**	65		
9.2 **Pascoli**	66		
9.3 **TOTALE PRATI PERMANENTI E PASCOLI**	67		
10 CASTAGNETI DA FRUTTO	68		
11 SUPERFICIE AGRICOLA UTILIZZATA *(somma dei dati da 6 a 10)*	69		
12 PIOPPETE	70		
13 BOSCHI			
13.1 **Fustaie**			
a) Conifere	71		
b) Latifoglie	72		
c) Miste di conifere e latifoglie	73		
13.2 **Cedui** *(esclusa la macchia mediterranea)*			
a) Semplici	74		
b) Composti	75		
13.3 **Macchia mediterranea**	76		
13.4 **TOTALE BOSCHI**	77		
14 SUPERFICIE AGRARIA NON UTILIZZATA *(esclusi i terreni a riposo)*	78		
15 ALTRA SUPERFICIE *(aree occupate da fabbricati, cortili, strade poderali, ecc.)*	79		
16 SUPERFICIE TOTALE DELL'AZIENDA *(somma dei dati da 11 a 15)*	80		

17 CONSOCIAZIONI	ETTARI	ARE
17.1 **Coltivazioni della SAU con pioppete e/o boschi**		
17.2 **Seminativi con coltivazioni legnose agrarie**		
17.3 **Coltivazioni legnose agrarie tra di loro**		
17.4 **Altre consociazioni**		
17.5 **TOTALE**		

18 IRRIGAZIONE

(esclusa l'irrigazione di soccorso)

18.1 **Superficie irrigabile** _____ Ettari ____ Are ____

18.2 **Approvvigionamento dell'acqua irrigua**

a) In forma autonoma o indipendente per derivazione diretta da
- — corsi d'acqua superficiali _____ 1 ☐
- — laghi naturali e laghetti artificiali _____ 2 ☐
- — altra fonte *(pozzi, fontanili, ecc.)* _____ 3 ☐

b) Da consorzi di irrigazione e di bonifica ____ 4 ☐

c) Da altre aziende agricole _____ 5 ☐

d) In altra forma *(da aziende private non agricole, ecc.)* _____ 6 ☐
(specificare)

18.3 **Sistema di irrigazione**

a) Aspersione *(a pioggia)* _____ 1 ☐

b) Sommersione _____ 2 ☐

c) Scorrimento superficiale ed infiltrazione laterale _____ 3 ☐

d) Localizzata sottochioma *(goccia, sorso, spruzzo)* _____ 4 ☐

e) Altro sistema _____ 5 ☐
(specificare)

	Codice	ETTARI	ARE
18.4 **Coltivazioni effettivamente irrigate nell'annata agraria**			
a) Frumento duro	01		
b) Granoturco da granella	02		
c) Patata	03		
d) Barbabietola da zucchero	04		
e) Girasole	05		
f) Soia	06		
g) Ortive	07		
h) Foraggere avvicendate	08		
i) Vite	09		
l) Agrumi	10		
m) Fruttiferi	11		
n) Altre coltivazioni _____ *(specificare)*	12		
18.5 **TOTALE**	13		

18.6 **L'azienda ha praticato la fertirrigazione ?** _____ 14 [si]

19 SEMINATIVI RITIRATI DALLA PRODUZIONE	Codice	ETTARI	ARE
19.1 **Utilizzati per la produzione di lenticchia, cece, veccia**	15		
19.2 **Reimpiegati come prati permanenti e/o pascoli**	16		
19.3 **Rimboschiti**	17		
19.4 **Non utilizzati**	18		
19.5 **Utilizzati a scopi non agricoli**	19		
19.6 **TOTALE**	20		

segue: Sezione II - **UTILIZZAZIONE DEI TERRENI NELL'ANNATA AGRARIA 1989-90**

20 FUNGHI

(in grotte, sotterranei od in appositi edifici) _____

Cod.	SUPERFICIE INVESTITA (m²)
21	

21 SERRE

	Cod.	SUPERFICIE DI BASE (m²)
21.1 Con impianti di riscaldamento	22	
21.2 Senza impianti di riscaldamento	23	
21.3 TOTALE	24	

22 IMPIANTI PER LA LAVORAZIONE E LA TRASFORMAZIONE DEI PRODOTTI DELLE COLTIVAZIONI

	Cod.	CAPACITA LAVORATIVA ANNUA	
22.1 Essiccazione meccanica			
a) Della granella	25	q	
b) Del foraggio	26	q	
22.2 Produzione di mangime	27	q	
22.3 Trasformazione di			
a) Uva	28	q	
b) Olive	29	q	
22.4 Lavorazione del legno *(seghe fisse)*	30	m³	

Sezione III - NOTIZIE PARTICOLARI SULLA VITE

23 VITE SECONDO LA NATURA DELLA PRODUZIONE

Codice	SUPERFICIE TOTALE A VITE		RIPARTIZIONE DELLA SUPERFICIE A VITE SECONDO L'ANNO DI IMPIANTO											
			Posteriore all'agosto 1987		Dall'agosto 1987 al sett. 1984		Dall'agosto 1984 al sett. 1980		Dall'agosto 1980 al sett. 1970		Dall'agosto 1970 al sett. 1960		Anteriore al sett. 1960	
	ETTARI	ARE	ETTARI	ARE	ETTARI	ARE	ETTARI	ARE	ETTARI	ARE	ETTARI	ARE	ETTARI	ARE
1	2		3		4		5		6		7		8	

23.1 **Uva per la produzione di vini a denominazione di origine controllata** *(vini DOC)* **e controllata e garantita** *(vini DOCG)*

VITIGNI

_____ 1
_____ 1
_____ 1
_____ 1
_____ 1

TOTALE _____ 1 3 0 1

23.2 **Uva per la produzione di altri vini** *(compresi i vini da tavola con indicazione geografica)*

VITIGNI

_____ 2
_____ 2
_____ 2
_____ 2

TOTALE _____ 2 3 0 1

23.3 **Uva da tavola**

VITIGNI

_____ 3
_____ 3
_____ 3
_____ 3

TOTALE _____ 3 5 0 1

23.4 Viti non innestate	4 0 0 1	
23.5 Viti madri di portinnesto	4 0 0 2	
23.6 Barbatelle	4 0 0 3	
23.7 TOTALE GENERALE	4 0 0 4	

	Codice	ETTARI	ARE
23.8 Uva per la produzione di vini a denominazione di origine controllata e garantita *(DOCG)*	4 0 0 5		
23.9 Uva per la produzione di vini da tavola con indicazione geografica	4 0 0 6		

24 INDICARE SE L'AZIENDA PRODUCE NORMALMENTE PER LA VENDITA PRODOTTI DELLA VITICOLTURA 4 0 0 7 si

25 BOVINI E BUFALINI

	Codice	CAPI
25.1 Di età inferiore a 1 anno		
a) Maschi	01	
b) Femmine	02	
25.2 Da 1 anno a meno di 2 anni		
a) Maschi		
— da riproduzione	03	
— da macello	04	
b) Femmine		
— da allevamento	05	
— da macello	06	
25.3 Di 2 anni e più		
a) Maschi		
— da riproduzione	07	
— da macello e da lavoro	08	
b) Femmine		
— manze da allevamento	09	
— manze da macello	10	
— vacche da latte *(comprese le vacche da latte e carne)*	11	
— altre vacche *(da carne, da lavoro, da carne e lavoro)*	12	
25.4 TOTALE BOVINI E BUFALINI	13	

26 BUFALINI

	Codice	CAPI
26.1 Bufale	14	
26.2 Altri bufalini	15	
26.3 TOTALE BUFALINI	16	

27 OVINI

	Codice	CAPI
27.1 Pecore	17	
27.2 Altri ovini	18	
27.3 TOTALE OVINI	19	

28 CAPRINI

	Codice	CAPI
28.1 Capre	20	
28.2 Altri caprini	21	
28.3 TOTALE CAPRINI	22	

29 EQUINI

	Codice	CAPI
29.1 Cavalli	23	
29.2 Altri equini	24	
29.3 TOTALE EQUINI	25	

30 SUINI

	Codice	CAPI
30.1 Di peso inferiore a 20 kg	26	
30.2 Da 20 kg a meno di 50 kg	27	
30.3 Di 50 kg e più		
a) Verri	28	
b) Scrofe	29	
c) Da macello		
— da 50 kg a meno di 80 kg	30	
— da 80 kg a meno di 110 kg	31	
— di 110 kg e più	32	
30.4 TOTALE SUINI	33	

31 CONIGLI

	Codice	CAPI
31.1 Fattrici	34	
31.2 Altri conigli	35	
31.3 TOTALE CONIGLI	36	

32 ALLEVAMENTI AVICOLI

	Codice	CAPI
32.1 Polli da carne	37	
32.2 Galline da uova	38	
32.3 Tacchini	39	
32.4 Altri allevamenti avicoli	40	
32.5 TOTALE ALLEVAMENTI AVICOLI	41	

33 ALTRI ALLEVAMENTI

33.1 Selvaggina	42	☐
33.2 Animali da pelliccia	43	☐
33.3 Api	44	*(N. alveari)*
33.4 Allevamenti ittici	45	☐
33.5 Altri	46	☐

34 PULCINI DI UN GIORNO

34.1 L'azienda produce pulcini di un giorno mediante incubazione artificiale ? 47 si

35 RICOVERI PER ANIMALI

	Codice	ANNO DI COSTRUZIONE O DI ULTIMA RISTRUTTURAZIONE	CAPIENZA (numero di capi adulti ricoverabili)	DOTATI DI IMPIANTI PER					SALA DI MUNGITURA	
				L'alimentazione automatizzata	L'abbeveraggio automatizzato	Lo sgombero quotidiano del letame o la rimozione dei rifiuti	La depurazione dei liquami	La mungitura meccanica	Non completamente automatizzata	Completamente automatizzata
	1	2	3	4	5	6	7	8	9	10
35.1 Stalle per bovini	01	1		1 ☐	2 ☐	3 ☐	XXXXXXX	5 ☐	6 ☐	7 ☐
35.2 Stalle per equini	02	1		1 ☐	2 ☐	3 ☐	XXXXXXX	XXXXXXX	XXXXXXX	XXXXXXX
35.3 Ovili	03	1		1 ☐	2 ☐	3 ☐	XXXXXXX	5 ☐	6 ☐	7 ☐
35.4 Porcilaie	04	1		1 ☐	2 ☐	3 ☐	4 ☐	XXXXXXX	XXXXXXX	XXXXXXX
35.5 Pollai	05	1		1 ☐	2 ☐	3 ☐	XXXXXXX	XXXXXXX	XXXXXXX	XXXXXXX
35.6 Ricoveri per altri allevamenti	06	1	XXXXXXX	1 ☐	2 ☐	3 ☐	4 ☐	XXXXXXX	XXXXXXX	XXXXXXX

36 IMPIANTI PER IL TRATTAMENTO E LA TRASFORMAZIONE DEL LATTE

	Codice	CAPACITA LAVORATIVA ANNUA (ettolitri)
36.1 Refrigerazione e/o trattamento igienico del latte	07000	
36.2 Trasformazione del latte	08000	

37 FAMIGLIA DEL CONDUTTORE E MANODOPERA DEI FAMILIARI E DEI PARENTI

Se il conduttore non è una persona fisica nessuna risposta deve essere data al presente punto 37

	Codice	SESSO	ANNO DI NASCITA	CODICE CONDIZIONE PROFESSIONALE (1)	GIORNATE DI LAVORO PRESTATE IN AZIENDA NELL'ANNATA AGRARIA	ATTIVITÀ REMUNERATIVA EXTRAZIENDALE	ATTIVITÀ EXTRAZIENDALE ESERCITATA: Per un tempo maggiore di quello dedicato all'azienda	ATTIVITÀ EXTRAZIENDALE ESERCITATA: Per un tempo minore di quello dedicato all'azienda	ATTIVITÀ EXTRAZIENDALE ESERCITATA: Codice settore di attività prevalente (2)
	1	2	3	4	5	6	7	8	9
37.1 Componenti la famiglia del conduttore									
a) Conduttore *(responsabile giuridico ed economico dell'azienda)*	01	1 M 2 F				si no	1	2	
b) Coniuge del conduttore	02	1 M 2 F				si no	1	2	
c) Altri componenti la famiglia che (*)									
— lavorano in azienda									
	03	1 M 2 F				si no	1	2	
	03	1 M 2 F				si no	1	2	
	03	1 M 2 F				si no	1	2	
	03	1 M 2 F				si no	1	2	
	03	1 M 2 F				si no	1	2	
	03	1 M 2 F				si no	1	2	
	03	1 M 2 F				si no	1	2	
— non lavorano in azienda									
	04	1 M 2 F				si no	1		
	04	1 M 2 F				si no	1		
	04	1 M 2 F				si no	1		
	04	1 M 2 F				si no	1		
	04	1 M 2 F				si no	1		
	04	1 M 2 F				si no	1		
	04	1 M 2 F				si no	1		
37.2 Parenti del conduttore che lavorano in azienda (*)									
	05	1 M 2 F				si no	1	2	
	05	1 M 2 F				si no	1	2	
	05	1 M 2 F				si no	1	2	
	05	1 M 2 F				si no	1	2	
	05	1 M 2 F				si no	1	2	
	05	1 M 2 F				si no	1	2	
	05	1 M 2 F				si no	1	2	
37.3 TOTALE GIORNATE DI LAVORO DEI FAMILIARI E DEI PARENTI	06	XXXXXXXXXX	XXXXXXX	XXXXXX					

(*) Indicare la relazione di parentela.

(1) CODICE CONDIZIONE PROFESSIONALE

occupato = 1; disoccupato alla ricerca di nuova occupazione = 2; in cerca di prima occupazione = 3; casalinga/o = 4; studente = 5; ritirato dal lavoro = 6; in altra condizione = 7.

(2) CODICE SETTORE DI ATTIVITÀ EXTRAZIENDALE PREVALENTE

agricoltura = 1; industria = 2; commercio, pubblici esercizi e alberghi = 3; servizi *(esclusa la pubblica amministrazione)* = 4; pubblica amministrazione = 5.

38 ALTRA MANODOPERA AZIENDALE

	Codice	SESSO	ANNO DI NASCITA	CONDIZIONE PROFESSIONALE	GIORNATE DI LAVORO PRESTATE NELL'ANNATA AGRARIA
	1	2	3	4	5
38.1 Operai a tempo indeterminato, categorie speciali, impiegati e dirigenti					
	07	1 M 2 F		Ø	
	07	1 M 2 F		Ø	
	07	1 M 2 F		Ø	
	07	1 M 2 F		Ø	
	07	1 M 2 F		Ø	
38.2 Operai a tempo determinato					
a) Maschi	08	XXXXXXXXXX	XXXXXXX	XXXX	
b) Femmine	09	XXXXXXXXXX	XXXXXXX	XXXX	
38.3 Coloni impropri ed assimilati					
a) Maschi	10	XXXXXXXXXX	XXXXXXX	XXXX	
b) Femmine	11	XXXXXXXXXX	XXXXXXX	XXXX	
38.4 TOTALE GIORNATE DI LAVORO DELL'ALTRA MANODOPERA AZIENDALE	12	XXXXXXXXXX	XXXXXXX	XXXX	

39 NOTIZIE SUL CAPO AZIENDA

Al presente quesito deve essere data in ogni caso risposta.

39.1 Il capo azienda *(persona che di fatto gestisce l'azienda)* **è**

a) Il conduttore ____ 13 ☐

b) Un componente della famiglia del conduttore o un parente ____ 14 ☐

c) Altra persona ____ 15 ☐

39.2 Sesso ____ 1 M 2 F

39.3 Anno di nascita ____ ☐☐☐

39.4 Condizione professionale ____ Ø

39.5 Giornate di lavoro prestate in azienda nell'annata agraria ____ ☐☐☐

39.6 Titolo di studio conseguito	IN SCUOLE DI INDIRIZZO AGRARIO	IN ALTRI TIPI DI SCUOLE
a) Laurea	11 ☐	66 ☐
b) Diploma	22 ☐	77 ☐
c) Licenza di scuola media inferiore	33 ☐	88 ☐
d) Licenza di scuola elementare	44 ☐	
e) Nessuno	55 ☐	

39.7 Il capo azienda ha frequentato o frequenta corsi professionali ? ____ 99 si

Sezione VI - MEZZI MECCANICI

40 MEZZI MECCANICI UTILIZZATI

(annata agraria 1989-90)

	Codice	DI PROPRIETÀ SOLO DELL'AZIENDA (numero)				IN COMPROPRIETÀ E UTILIZZATI IN		UTILIZZATI IN AZIENDA E FORNITI DA		
		In complesso	*di cui* Di età inferiore a 10 anni	Utilizzati in azienda	Utilizzati in altre aziende agricole	Azienda	Altre aziende agricole	Altre aziende agricole	Organismi associativi	Imprese di esercizio e noleggio
	1	2	3	4	5	6	7	8	9	10
40.1 Trattrici (*) *(potenza effettiva)*										
a) Di potenza inferiore a 25 Kw *(34 Cv)*	01				1 ☐	2 ☐	3 ☐	4 ☐	5 ☐	6 ☐
b) Da 25 Kw *(34 Cv)* a meno di 40 Kw *(54 Cv)*	02				1 ☐	2 ☐	3 ☐	4 ☐	5 ☐	6 ☐
c) Da 40 Kw *(54 Cv)* a meno di 60 Kw *(82 Cv)*	03				1 ☐	2 ☐	3 ☐	4 ☐	5 ☐	6 ☐
d) Da 60 Kw *(82 Cv)* a meno di 80 Kw *(109 Cv)*	04				1 ☐	2 ☐	3 ☐	4 ☐	5 ☐	6 ☐
e) Di 80 Kw *(109 Cv)* e oltre	05				1 ☐	2 ☐	3 ☐	4 ☐	5 ☐	6 ☐
40.2 TOTALE TRATTRICI	06				XXXXXX	XXXXXX	XXXXXX	XXXXXX	XXXXXX	XXXXXX
40.3 Motocoltivatori, motozappe, motofresatrici e motofalciatrici	07				1 ☐	2 ☐	3 ☐	4 ☐	5 ☐	6 ☐
40.4 Apparecchi meccanici per la irrorazione e per la lotta contro i parassiti e le erbe infestanti	08				1 ☐	2 ☐	3 ☐	4 ☐	5 ☐	6 ☐
40.5 Macchine per la concimazione	09				1 ☐	2 ☐	3 ☐	4 ☐	5 ☐	6 ☐
40.6 Mietitrebbiatrici	10				1 ☐	2 ☐	3 ☐	4 ☐	5 ☐	6 ☐
40.7 Macchine per la raccolta completamente meccanizzata della										
a) Patata	11				1 ☐	2 ☐	3 ☐	4 ☐	5 ☐	6 ☐
b) Barbabietola da zucchero	12				1 ☐	2 ☐	3 ☐	4 ☐	5 ☐	6 ☐
40.8 Macchine per la raccolta di										
a) Ortive	13				1 ☐	2 ☐	3 ☐	4 ☐	5 ☐	6 ☐
b) Uva	14				1 ☐	2 ☐	3 ☐	4 ☐	5 ☐	6 ☐
c) Frutta	15				1 ☐	2 ☐	3 ☐	4 ☐	5 ☐	6 ☐
40.9 Raccoglitrici-trinciatrici	16				1 ☐	2 ☐	3 ☐	4 ☐	5 ☐	6 ☐
40.10 Raccoglitrici pressatrici di foraggio	17				1 ☐	2 ☐	3 ☐	4 ☐	5 ☐	6 ☐
40.11 Automezzi per trasporto merci *(autocarri e motocarri)*	18				1 ☐	2 ☐	3 ☐	4 ☐	5 ☐	6 ☐
40.12 Altri ____ *(specificare)*	33	99 ☐	99 ☐	99 ☐	1 ☐	2 ☐	3 ☐	4 ☐	5 ☐	6 ☐

(*) Per facilitare la compilazione, la potenza è indicata sia in Kilowatt *(Kw)*, **sia in Cavalli vapore** *(Cv)*.

41 CONTOTERZISMO

	GIORNATE DI LAVORO
41.1 Utilizzazione di mezzi meccanici	
a) In altre aziende agricole	
— di proprietà solo dell'azienda	
— in comproprietà con altre aziende agricole	
TOTALE	
b) In azienda e forniti da	
— altre aziende agricole	
— organismi associativi	
— imprese di esercizio e noleggio	
TOTALE	

41.2 Operazioni effettuate in azienda con mezzi meccanici extraziendali

a) Aratura 1 ☐
b) Semina 2 ☐
c) Raccolta meccanica 3 ☐
d) Affidamento completo 4 ☐
e) Altre operazioni 5 ☐
(specificare)

42 FABBRICATI RURALI

	CAPACITÀ (metri cubi)
42.1 Impianti per la conservazione dei prodotti *(celle frigorifere)*	
a) Delle coltivazioni	
b) Degli allevamenti	
42.2 Locali per l'immagazzinamento dei prodotti	
a) Magazzini	
b) Sili da foraggio	
42.3 Locali per il deposito di macchine ed attrezzi di uso agricolo	

43 ATTREZZATURE INFORMATICHE

Indicare se l'azienda utilizza attrezzature informatiche per

43.1 Servizi amministrativi *(contabilità, paghe, ecc.)* 1 ☐
43.2 Gestione colture e/o allevamenti 2 ☐
43.3 Altre operazioni 3 ☐
(specificare)

44 ABITAZIONI SITUATE NELL'AZIENDA

	NUMERO TOTALE DELLE ABITAZIONI	NUMERO DELLE ABITAZIONI FORNITE DI			
		Acqua potabile	Gabinetto	Energia elettrica	Telefono
44.1 Abitazioni					
a) Occupate					
— dal conduttore					
— da parenti del conduttore					
— da operai a tempo indeterminato, categorie speciali, impiegati e dirigenti					
— da altre persone					
b) Non occupate					
44.2 TOTALE					

44.3 Nell'azienda sono stati ospitati turisti nell'annata agraria 1989-90 ? 1 SI

45 RAPPORTI CON L'ESTERNO

	Codice	ACQUISTATI DA: Altre aziende agricole	Organismi associativi	Altri fornitori
45.1 Mezzi tecnici acquistati nell'annata agraria 1989-90				
a) Fertilizzanti	01	1 ☐	2 ☐	3 ☐
b) Antiparassitari e diserbanti	02	1 ☐	2 ☐	3 ☐
c) Sementi e piante	03	1 ☐	2 ☐	3 ☐
d) Bestiame	04	1 ☐	2 ☐	3 ☐
e) Mangimi e foraggi	05	1 ☐	2 ☐	3 ☐
f) Medicinali	06	1 ☐	2 ☐	3 ☐
g) Attrezzature e mezzi meccanici	07	1 ☐	2 ☐	3 ☐
h) Carburanti e lubrificanti	08	1 ☐	2 ☐	3 ☐
i) Altri mezzi tecnici				
(specificare)	09	1 ☐	2 ☐	3 ☐

	Codice	VENDITA DIRETTA AL CONSUMO	CONFERIMENTO A: Organismi associativi	Associazioni produttori	VENDITA AD IMPRESE INDUSTRIALI O COMMERCIALI	CONFERIMENTO O VENDITA AD ALTRI
45.2 Prodotti aziendali commercializzati nell'annata agraria 1989-90						
a) Delle coltivazioni						
— cereali	10	1 ☐	2 ☐	3 ☐	4 ☐	5 ☐
— piante industriali	11	1 ☐	2 ☐	3 ☐	4 ☐	5 ☐
— ortaggi	12	1 ☐	2 ☐	3 ☐	4 ☐	5 ☐
— uva	13	1 ☐	2 ☐	3 ☐	4 ☐	5 ☐
— olive	14	1 ☐	2 ☐	3 ☐	4 ☐	5 ☐
— agrumi e frutta	15	1 ☐	2 ☐	3 ☐	4 ☐	5 ☐
— altri						
(specificare)	16	1 ☐	2 ☐	3 ☐	4 ☐	5 ☐
b) Degli allevamenti						
— bovini e bufalini	17	1 ☐	2 ☐	3 ☐	4 ☐	5 ☐
— ovini e caprini	18	1 ☐	2 ☐	3 ☐	4 ☐	5 ☐
— suini	19	1 ☐	2 ☐	3 ☐	4 ☐	5 ☐
— pollame	20	1 ☐	2 ☐	3 ☐	4 ☐	5 ☐
— latte	21	1 ☐	2 ☐	3 ☐	4 ☐	5 ☐
— altri						
(specificare)	22	1 ☐	2 ☐	3 ☐	4 ☐	5 ☐
c) Trasformati delle coltivazioni e degli allevamenti						
— vino e mosti	23	1 ☐	2 ☐	3 ☐	4 ☐	5 ☐
— olio di oliva	24	1 ☐	2 ☐	3 ☐	4 ☐	5 ☐
— altri delle coltivazioni	25	1 ☐	2 ☐	3 ☐	4 ☐	5 ☐
— lattiero caseari	26	1 ☐	2 ☐	3 ☐	4 ☐	5 ☐
— altri degli allevamenti	27	1 ☐	2 ☐	3 ☐	4 ☐	5 ☐
d) Forestali						
— legname	28	1 ☐	2 ☐	3 ☐	4 ☐	5 ☐
— altri	29	1 ☐	2 ☐	3 ☐	4 ☐	5 ☐

46 PERSONA CHE HA FORNITO I DATI

I dati e le notizie contenuti nel questionario sono stati forniti:

46.1 Dal conduttore dell'azienda 301 ☐
46.2 Da un familiare o parente del conduttore 311 ☐
46.3 Da altra persona 321 ☐

istat
istituto nazionale di statistica

4° CENSIMENTO GENERALE DELL' AGRICOLTURA

21 ottobre 1990
(Legge 2 maggio 1990, n. 103)

LEMBO STACCABILE DEL QUESTIONARIO DI AZIENDA

A	Comune	NUMERO DI CODICE
	Provincia	

B	SEZIONE DI CENSIMENTO
C	NUMERO D'ORDINE DEFINITIVO DEL QUESTIONARIO

CODICE DELL'AZIENDA 1982

COMUNE | PROVINCIA | SEZIONE 1982 | AZIENDA

CONDUTTORE DELL'AZIENDA

COGNOME DELLA PERSONA FISICA O DENOMINAZIONE DELLA SOCIETÁ OD ENTE CHE GESTISCE L'AZIENDA

NOME DELLA PERSONA FISICA CHE GESTISCE L'AZIENDA

VIA, PIAZZA O LOCALITÀ

INDIRIZZO

N.

COMUNE

CODICE ISTAT

PROVINCIA

CODICE ISTAT SIGLA

NUMERO TELEFONICO

PREFISSO

Dichiaro che i dati e le notizie contenuti nel presente questionario rispondono a verità.

IL CONDUTTORE DELL'AZIENDA
(o chi per esso)

_____

IL RILEVATORE

_____

_____
Data

ANNOTAZIONI

Modello Istat CA. 1 AGG.

istat
istituto nazionale di statistica

4° CENSIMENTO GENERALE DELL' AGRICOLTURA

21 ottobre 1990
(Legge 2 maggio 1990, n. 103)

FOGLIO AGGIUNTIVO AL QUESTIONARIO DI AZIENDA

A — NUMERO DI CODICE: Comune / Provincia

B — SEZIONE DI CENSIMENTO

C — NUMERO D'ORDINE DEL QUESTIONARIO: Provvisorio / Definitivo

Compilare un riquadro per ciascuno dei comuni ove sono localizzati i terreni, gli allevamenti ed i ricoveri per gli animali dell'azienda.

TERRITORIALIZZAZIONE AZIENDALE

RIQUADRO _____ N°

COMUNE — CODICE ISTAT

PROVINCIA — CODICE ISTAT

1 TERRENI

		Cod.	COLTIVAZIONE PRINCIPALE ETTARI	ARE
1.1	Seminativi	01		
1.2	Coltivazioni legnose agrarie	02		
1.3	Orti familiari	03		
1.4	Prati permanenti e pascoli	04		
1.5	Castagneti da frutto	05		
1.6	**Superficie agricola utilizzata**	06		
1.7	Pioppete	07		
1.8	Boschi	08		
1.9	Superficie agraria non utilizzata	09		
1.10	Altra superficie	10		
1.11	**Superficie totale dell'azienda**	11		

2 ALLEVAMENTI

		Cod.	CAPI
2.1	Bovini e bufalini	12	
2.2	Bufalini	13	
2.3	Ovini	14	
2.4	Caprini	15	
2.5	Equini	16	
2.6	Suini	17	
2.7	Conigli	18	
2.8	Allevamenti avicoli	19	
2.9	Altri allevamenti	20	☐

3 RICOVERI PER ANIMALI

		Cod.	CAPIENZA (numero di capi adulti ricoverabili)
3.1	Stalle per bovini	21	
3.2	Stalle per equini	22	
3.3	Ovili	23	
3.4	Porcilaie	24	
3.5	Pollai	25	
3.6	Ricoveri per altri allevamenti	26	☐

RIQUADRO _____ N°

COMUNE — CODICE ISTAT

PROVINCIA — CODICE ISTAT

1 TERRENI

		Cod.	COLTIVAZIONE PRINCIPALE ETTARI	ARE
1.1	Seminativi	01		
1.2	Coltivazioni legnose agrarie	02		
1.3	Orti familiari	03		
1.4	Prati permanenti e pascoli	04		
1.5	Castagneti da frutto	05		
1.6	**Superficie agricola utilizzata**	06		
1.7	Pioppete	07		
1.8	Boschi	08		
1.9	Superficie agraria non utilizzata	09		
1.10	Altra superficie	10		
1.11	**Superficie totale dell'azienda**	11		

2 ALLEVAMENTI

		Cod.	CAPI
2.1	Bovini e bufalini	12	
2.2	Bufalini	13	
2.3	Ovini	14	
2.4	Caprini	15	
2.5	Equini	16	
2.6	Suini	17	
2.7	Conigli	18	
2.8	Allevamenti avicoli	19	
2.9	Altri allevamenti	20	☐

3 RICOVERI PER ANIMALI

		Cod.	CAPIENZA (numero di capi adulti ricoverabili)
3.1	Stalle per bovini	21	
3.2	Stalle per equini	22	
3.3	Ovili	23	
3.4	Porcilaie	24	
3.5	Pollai	25	
3.6	Ricoveri per altri allevamenti	26	☐

RIQUADRO _____ N° ___

COMUNE — CODICE ISTAT

PROVINCIA — CODICE ISTAT

1 TERRENI

		Cod.	COLTIVAZIONE PRINCIPALE ETTARI	ARE
1.1	Seminativi	01		
1.2	Coltivazioni legnose agrarie	02		
1.3	Orti familiari	03		
1.4	Prati permanenti e pascoli	04		
1.5	Castagneti da frutto	05		
1.6	**Superficie agricola utilizzata**	06		
1.7	Pioppete	07		
1.8	Boschi	08		
1.9	Superficie agraria non utilizzata	09		
1.10	Altra superficie	10		
1.11	**Superficie totale dell'azienda**	11		

2 ALLEVAMENTI

		Cod.	CAPI
2.1	Bovini e bufalini	12	
2.2	Bufalini	13	
2.3	Ovini	14	
2.4	Caprini	15	
2.5	Equini	16	
2.6	Suini	17	
2.7	Conigli	18	
2.8	Allevamenti avicoli	19	
2.9	Altri allevamenti	20	☐

3 RICOVERI PER ANIMALI

		Cod.	CAPIENZA (numero di capi adulti ricoverabili)
3.1	Stalle per bovini	21	
3.2	Stalle per equini	22	
3.3	Ovili	23	
3.4	Porcilaie	24	
3.5	Pollai	25	
3.6	Ricoveri per altri allevamenti	26	☐

RIQUADRO _____ N° ___

COMUNE — CODICE ISTAT

PROVINCIA — CODICE ISTAT

1 TERRENI

		Cod.	COLTIVAZIONE PRINCIPALE ETTARI	ARE
1.1	Seminativi	01		
1.2	Coltivazioni legnose agrarie	02		
1.3	Orti familiari	03		
1.4	Prati permanenti e pascoli	04		
1.5	Castagneti da frutto	05		
1.6	Superficie agricola utilizzata	06		
1.7	Pioppete	07		
1.8	Boschi	08		
1.9	Superficie agraria non utilizzata	09		
1.10	Altra superficie	10		
1.11	Superficie totale dell'azienda	11		

2 ALLEVAMENTI

		Cod.	CAPI
2.1	Bovini e bufalini	12	
2.2	Bufalini	13	
2.3	Ovini	14	
2.4	Caprini	15	
2.5	Equini	16	
2.6	Suini	17	
2.7	Conigli	18	
2.8	Allevamenti avicoli	19	
2.9	Altri allevamenti	20	☐

3 RICOVERI PER ANIMALI

		Cod.	CAPIENZA (numero di capi adulti ricoverabili)
3.1	Stalle per bovini	21	
3.2	Stalle per equini	22	
3.3	Ovili	23	
3.4	Porcilaie	24	
3.5	Pollai	25	
3.6	Ricoveri per altri allevamenti	26	☐

ANNOTAZIONI

Stampato a Roma nel mese di dicembre 1992

abete grafica s.p.a. - Via Prenestina, 683

I dati del volume illustrano l'entità e le principali caratteristiche strutturali delle aziende agricole censite in Italia alla data del 21 ottobre 1990. Le tavole statistiche e alcune rappresentazioni grafiche evidenziano gli aspetti aziendali relativi al sistema di conduzione, alle coltivazioni, agli allevamenti, alla manodopera, ai mezzi meccanici, agli impianti e fabbricati rurali ed ai rapporti dell'azienda con l'esterno. Il confronto tra i dati censuari del 1990 e quelli emersi dal precedente censimento agricolo del 1982, permette di esaminare, a livello nazionale, l'evoluzione



strutturale dell'agricoltura nel tempo. Allo scopo di favorire analisi e confronti sul piano internazionale, i dati statistici più significativi vengono presentati anche con riferimento al più ristretto universo delle aziende agricole definito in ambito comunitario.

istat
ISTITUTO NAZIONALE
DI STATISTICA

BIBLIOTECA (orario: lunedì - venerdì, 9.30-13.00)
Via Cesare Balbo, 16 - 00184 Roma - Tel. 06/4673.2380-4673.2384
CENTRO DIFFUSIONE - LIBRERIA ISTAT
Via Cesare Balbo, 11a - 00184 Roma - Tel. 06/4673.3102-3-4-5

LIRE 20.500