ISTITUTO NAZIONALE
DI STATISTICA

CARATTERISTICHE STRUTTURALI
DELLE AZIENDE AGRICOLE

FASCICOLI PROVINCIALI

PESCARA

4° CENSIMENTO
GENERALE DELL'AGRICOLTURA
21 OTTOBRE 1990 ~ 22 FEBBRAIO 1991

IST
4250

ISTITUTO NAZIONALE
DI STATISTICA

CARATTERISTICHE STRUTTURALI DELLE AZIENDE AGRICOLE

FASCICOLI PROVINCIALI

PESCARA

129825

II 94A
(11.2.93)

4° CENSIMENTO
GENERALE DELL'AGRICOLTURA
21 OTTOBRE 1990 ~ 22 FEBBRAIO 1991

L'Istat autorizza la riproduzione parziale o totale del contenuto
del presente volume con la citazione della fonte.

abete grafica s.p.a. - Roma - contratto n. 127 del 22-10-1991 - copie 1.800.

INDICE

pagina

PRESENTAZIONE 11

INTRODUZIONE

1 - Cenni storici 13
2 - Basi giuridiche 13
3 - Indagine pilota 14
4 - Struttura organizzativa 14
5 - Istruzione del personale addetto alle operazioni censuarie 15
6 - Unità di rilevazione 15
7 - Campo di osservazione 16
8 - Elenco delle aziende agricole 16
9 - Raccolta dei dati 17
10 - Epoca di riferimento dei dati 17
11 - Registrazione controllata 17
12 - Trattamento informatico dei dati 18
13 - Piano di diffusione dei risultati 19

AVVERTENZE 21

TAVOLE ILLUSTRATE 23

TAVOLE STATISTICHE

CAPITOLO 1 - CONFRONTI TEMPORALI

Universo Italia

Tavola 1.1 - Aziende e relativa superficie totale per forma di conduzione e titolo di possesso dei terreni 27
Tavola 1.2 - Aziende e relativa superficie totale per classe di superficie totale e classe di superficie agricola utilizzata 28
Tavola 1.3 - Aziende e relativa superficie investita secondo le principali forme di utilizzazione dei terreni e coltivazioni praticate 29
Tavola 1.4 - Aziende che praticano l'irrigazione per forma di approvvigionamento dell'acqua irrigua e sistema di irrigazione 30
Tavola 1.5 - Aziende che praticano l'irrigazione secondo le principali coltivazioni irrigate 30
Tavola 1.6 - Aziende con allevamenti secondo le principali specie di bestiame 30
Tavola 1.7 - Aziende e relativo numero di giornate di lavoro per categoria di manodopera agricola e numero di giornate di lavoro aziendale 31
Tavola 1.8 - Aziende con abitazioni 32
Tavola 1.9 - Aziende che utilizzano i principali mezzi meccanici e relativo numero di mezzi meccanici di proprietà della azienda 32

Universo CEE

Tavola 1.10 - Aziende e relativa superficie totale per forma di conduzione e titolo di possesso dei terreni 33
Tavola 1.11 - Aziende e relativa superficie investita secondo le principali forme di utilizzazione dei terreni e coltivazioni praticate 33
Tavola 1.12 - Aziende con allevamenti per principali specie di bestiame 34
Tavola 1.13 - Aziende e relativo numero di giornate di lavoro per categoria di manodopera agricola e numero di giornate di lavoro aziendale 34

CAPITOLO 2 - DATI PROVINCIALI (Universo Italia)

Notizie generali sull'azienda

Tavola 2.1 - Aziende e relativa superficie totale e agricola utilizzata per forma giuridica, classe di superficie totale, classe di superficie agricola utilizzata e zona altimetrica 35

pagina

Tavola 2.2 - Aziende e relativa superficie totale per classe di superficie totale e sistema di conduzione 37
Tavola 2.3 - Aziende e relativa superficie agricola utilizzata per classe di superficie agricola utilizzata e sistema di conduzione . . . 40
Tavola 2.4 - Aziende per numero dei corpi di terreno, classe di superficie totale e classe di superficie agricola utilizzata . . . 43
Tavola 2.5 - Superficie totale per numero dei corpi di terreno, classe di superficie totale e classe di superficie agricola utilizzata . . . 43
Tavola 2.6 - Superficie agricola utilizzata per numero dei corpi di terreno, classe di superficie totale e classe di superficie agricola utilizzata . . . 44
Tavola 2.7 - Aziende per numero dei corpi di terreno, forma di conduzione e titolo di possesso dei terreni . . . 44
Tavola 2.8 - Superficie totale per numero dei corpi di terreno, forma di conduzione e titolo di possesso dei terreni . . . 45
Tavola 2.9 - Superficie agricola utilizzata per numero dei corpi di terreno, forma di conduzione e titolo di possesso dei terreni . . . 45

Utilizzazione dei terreni

Tavola 2.10 - Aziende e relativa superficie investita per forma di utilizzazione dei terreni, classe di superficie totale, classe di superficie agricola utilizzata e zona altimetrica . . . 46
Tavola 2.11 - Aziende con seminativi e relativa superficie investita per classe di superficie agricola utilizzata e principali coltivazioni praticate . . . 47
Tavola 2.12 - Aziende con coltivazioni permanenti e relativa superficie investita per principali coltivazioni praticate e classe di superficie agricola utilizzata . . . 50
Tavola 2.13 - Aziende con vite e relativa superficie investita per natura della produzione, classe di superficie agricola utilizzata e forma di conduzione . . . 53
Tavola 2.14 - Aziende con vite e relativa superficie investita per natura della produzione e classe di superficie investita a vite . . . 56
Tavola 2.15 - Aziende con vite per vini DOC, DOCG e altri vini e relativa superficie investita per classe di superficie agricola utilizzata e classe di superficie investita a vite . . . 56
Tavola 2.16 - Aziende con vite e relativa superficie investita a vite per classe di superficie investita a vite, classe di superficie agricola utilizzata e forma di conduzione . . . 57
Tavola 2.17 - Superficie investita a vite per età delle viti e tipo di vitigno . . . 58
Tavola 2.18 - Aziende con pioppete e/o boschi per classe di superficie totale e zona altimetrica . . . 60
Tavola 2.19 - Superficie investita a pioppete e/o boschi per classe di superficie totale e zona altimetrica . . . 61
Tavola 2.20 - Aziende che praticano l'irrigazione e relativa superficie irrigabile per classe di superficie irrigabile, classe di superficie totale, classe di superficie agricola utilizzata e zona altimetrica 62
Tavola 2.21 - Aziende che praticano l'irrigazione e relativa superficie irrigata per classe di superficie irrigata, classe di superficie totale, classe di superficie agricola utilizzata e zona altimetrica 63
Tavola 2.22 - Aziende che praticano l'irrigazione per forma di approvvigionamento dell'acqua irrigua, classe di superficie totale e classe di superficie agricola utilizzata . . . 64
Tavola 2.23 - Aziende che praticano l'irrigazione per forma di approvvigionamento dell'acqua irrigua, forma di conduzione e zona altimetrica . . . 64
Tavola 2.24 - Aziende per principali coltivazioni irrigate e relativa superficie irrigata, classe di superficie agricola utilizzata e zona altimetrica . . . 65
Tavola 2.25 - Aziende che hanno ritirato i seminativi dalla produzione e relativa superficie ritirata per forma di riutilizzazione, classe di superficie agricola utilizzata e zona altimetrica . . . 66
Tavola 2.26 - Aziende con funghi, serre e relativa superficie per classe di superficie agricola utilizzata e zona altimetrica . . . 67
Tavola 2.27 - Aziende con impianti per la lavorazione e trasformazione dei prodotti delle coltivazioni per classe di superficie totale e classe di superficie agricola utilizzata . . . 67

Allevamenti

Tavola 2.28 - Aziende con allevamenti per specie di bestiame e classe di superficie totale . . . 68
Tavola 2.29 - Aziende con allevamenti per specie di bestiame, forma di conduzione e zona altimetrica 69
Tavola 2.30 - Aziende con bovini e/o bufalini e relativi capi per categoria e classe di superficie totale 70
Tavola 2.31 - Aziende con suini e relativi capi per categoria e classe di superficie totale . . . 71
Tavola 2.32 - Aziende con ovini, caprini, equini e/o allevamenti avicoli e relativi capi per categoria e classe di superficie totale . . . 72
Tavola 2.33 - Aziende con conigli ed altri allevamenti per classe di superficie totale . . . 72

pagina

Tavola 2.34 - Aziende con bovini e/o bufalini e relativi capi per numero di capi, classe di superficie totale e classe di superficie agricola utilizzata 73
Tavola 2.35 - Aziende con bovini e/o bufalini e relativi capi per numero di capi, forma di conduzione e zona altimetrica 74
Tavola 2.36 - Aziende con vacche da latte e relativi capi per numero di capi, classe di superficie totale e classe di superficie agricola utilizzata 75
Tavola 2.37 - Aziende con vacche da latte e relativi capi per numero di capi, forma di conduzione e zona altimetrica 76
Tavola 2.38 - Aziende con suini e relativi capi per numero di capi, classe di superficie totale e classe di superficie agricola utilizzata 77
Tavola 2.39 - Aziende con suini e relativi capi per numero di capi, forma di conduzione e zona altimetrica 78
Tavola 2.40 - Aziende con ovini e relativi capi per numero di capi, classe di superficie totale e classe di superficie agricola utilizzata 79
Tavola 2.41 - Aziende con ovini e relativi capi per numero di capi, forma di conduzione e zona altimetrica 80
Tavola 2.42 - Aziende con polli da carne e relativi capi per numero di capi, classe di superficie totale e classe di superficie agricola utilizzata 81
Tavola 2.43 - Aziende con polli da carne e relativi capi per numero di capi, forma di conduzione e zona altimetrica 82
Tavola 2.44 - Aziende con galline da uova e relativi capi per numero di capi, classe di superficie totale e classe di superficie agricola utilizzata 83
Tavola 2.45 - Aziende con galline da uova e relativi capi per numero di capi, forma di conduzione e zona altimetrica 84
Tavola 2.46 - Aziende che dispongono di ricoveri per animali per classe di superficie totale e classe di anni di costruzione o ultima ristrutturazione 85
Tavola 2.47 - Aziende che dispongono di ricoveri per animali per numero di capi adulti ricoverabili e zona altimetrica 85
Tavola 2.48 - Aziende che dispongono di ricoveri per animali per numero di capi adulti ricoverabili, tipo di ricovero e tipo di impianto 86
Tavola 2.49 - Aziende che utilizzano impianti per il trattamento e/o la trasformazione del latte per classe di superficie totale e numero di giornate di lavoro aziendale 86
Tavola 2.50 - Aziende con fabbricati rurali per classe di superficie totale e classe di capacità dei locali 87

Mezzi Meccanici

Tavola 2.51 - Aziende che utilizzano mezzi meccanici aziendali ed extraziendali per tipo di mezzo utilizzato 88
Tavola 2.52 - Aziende che utilizzano mezzi meccanici di proprietà dell'azienda e relativo numero di mezzi per classe di superficie agricola utilizzata e tipo di mezzo utilizzato 89
Tavola 2.53 - Aziende che utilizzano mezzi meccanici di proprietà dell'azienda di età inferiore a 10 anni e relativo numero di mezzi per classe di superficie agricola utilizzata e tipo di mezzo utilizzato 90
Tavola 2.54 - Aziende che utilizzano in azienda mezzi meccanici di proprietà dell'azienda stessa e relativo numero di mezzi per classe di superficie agricola utilizzata e tipo di mezzo utilizzato . . 91
Tavola 2.55 - Aziende che utilizzano mezzi meccanici per numero di mezzi in proprietà e tipo di mezzo utilizzato 92

Lavoro

Tavola 2.56 - Aziende e relativo numero di giornate di lavoro aziendale per numero di giornate di lavoro, classe di superficie totale e classe di superficie agricola utilizzata 94
Tavola 2.57 - Aziende e relativo numero di giornate di lavoro aziendale per numero di giornate di lavoro, forma di conduzione e zona altimetrica 95
Tavola 2.58 - Aziende per categoria di manodopera, classe di superficie totale e classe di superficie agricola utilizzata 96
Tavola 2.59 - Giornate di lavoro aziendale per categoria di manodopera, classe di superficie totale e classe di superficie agricola utilizzata 98
Tavola 2.60 - Aziende per categoria di manodopera, forma di conduzione e zona altimetrica 100
Tavola 2.61 - Giornate di lavoro aziendale per categoria di manodopera, forma di conduzione e zona altimetrica 101
Tavola 2.62 - Numero di persone per categoria di manodopera, classe di superficie totale e classe di superficie agricola utilizzata 102
Tavola 2.63 - Numero di persone per categoria di manodopera, forma di conduzione e zona altimetrica 104

pagina

Tavola 2.64 - Componenti la famiglia del conduttore per classe di numerosità della famiglia, classe di superficie agricola utilizzata e numero di giornate di lavoro aziendale 105
Tavola 2.65 - Componenti la famiglia del conduttore per classe di numerosità della famiglia, forma di conduzione e zona altimetrica 107
Tavola 2.66 - Componenti la famiglia e parenti del conduttore con attività lavorativa esercitata esclusivamente o prevalentemente presso l'azienda per settore di attività economica, classe di superficie agricola utilizzata e forma di conduzione 108
Tavola 2.67 - Componenti la famiglia e parenti del conduttore con attività lavorativa prevalentemente extraziendale per settore di attività economica, classe di superficie agricola utilizzata e forma di conduzione 110
Tavola 2.68 - Capi azienda per sesso e sistema di conduzione 113
Tavola 2.69 - Capi azienda per sesso, classe di superficie totale e titolo di studio 113

Altre notizie

Tavola 2.70 - Aziende interessate al contoterzismo e relativo numero di giornate di lavoro secondo l'utilizzazione dei mezzi meccanici per classi di superficie totale e superficie agricola utilizzata 114
Tavola 2.71 - Aziende interessate al contoterzismo e relativo numero di giornate di lavoro secondo l'utilizzazione dei mezzi meccanici per forma di conduzione e zona altimetrica 115
Tavola 2.72 - Aziende che utilizzano mezzi meccanici in altre aziende agricole e relative giornate di lavoro per numero di giornate di lavoro in altre aziende, classe di superficie agricola utilizzata e numero di giornate di lavoro aziendale 116
Tavola 2.73 - Aziende che utilizzano mezzi meccanici in altre aziende agricole e relative giornate di lavoro per numero di giornate di lavoro in altre aziende, forma di conduzione e zona altimetrica 117
Tavola 2.74 - Aziende che utilizzano mezzi meccanici extraziendali e relative giornate di lavoro extraziendale per numero di giornate di lavoro extraziendale, classe di superficie agricola utilizzata e numero di giornate di lavoro aziendale 118
Tavola 2.75 - Aziende che utilizzano mezzi meccanici extraziendali e relative giornate di lavoro extraziendale per numero di giornate di lavoro extraziendale, forma di conduzione e zona altimetrica 119
Tavola 2.76 - Aziende che utilizzano mezzi meccanici extraziendali e relativo numero di giornate di lavoro della manodopera extraziendale secondo le diverse operazioni effettuate per classe di superficie totale e classe di superficie agricola utilizzata 120
Tavola 2.77 - Aziende che utilizzano mezzi meccanici extraziendali e relativo numero di giornate di lavoro della manodopera extraziendale secondo le diverse operazioni effettuate per forma di conduzione e zona altimetrica 121
Tavola 2.78 - Aziende con contabilità e/o con attrezzature informatiche per classe di superficie agricola utilizzata e numero di giornate di lavoro aziendale 122
Tavola 2.79 - Aziende con contabilità e/o con attrezzature informatiche per forma di conduzione e forma giuridica 122
Tavola 2.80 - Aziende con abitazioni situate in azienda per classe di superficie totale e tipo di abitazione 123
Tavola 2.81 - Aziende che acquistano mezzi tecnici per classe di superficie totale 124
Tavola 2.82 - Aziende che commercializzano i propri prodotti per classe di superficie totale, tipo di prodotto commercializzato e tipo di operazione 124
Tavola 2.83 - Aziende che producono normalmente per la vendita e relativa superficie per classe di superficie agricola utilizzata, forma di conduzione e zona altimetrica 125
Tavola 2.84 - Aziende che producono normalmente per la vendita e relativa superficie per numero di giornate di lavoro aziendale e forma giuridica 125

CAPITOLO 3 - DATI PROVINCIALI (Universo CEE)

Tavola 3.1 - Aziende e relativa superficie agricola utilizzata per classe di superficie agricola utilizzata e forma di conduzione 127
Tavola 3.2 - Aziende e relativa superficie per forma di utilizzazione dei terreni, classe di superficie totale, classe di superficie agricola utilizzata e zona altimetrica 130
Tavola 3.3 - Aziende con seminativi e relativa superficie investita secondo le principali coltivazioni praticate per classe di superficie agricola utilizzata 131
Tavola 3.4 - Aziende con coltivazioni permanenti e relativa superficie investita secondo le principali coltivazioni praticate per classe di superficie agricola utilizzata 132

pagina

Tavola 3.5 - Aziende con allevamenti per specie di bestiame e classe di superficie totale 133
Tavola 3.6 - Aziende che utilizzano mezzi meccanici aziendali ed extraziendali di uso agricolo per tipo di mezzo utilizzato 133
Tavola 3.7 - Aziende e relativo numero di giornate di lavoro aziendale per numero di giornate di lavoro, classe di superficie totale e classe di superficie agricola utilizzata 134
Tavola 3.8 - Aziende per categoria di manodopera aziendale, classe di superficie totale e classe di superficie agricola utilizzata 135
Tavola 3.9 - Giornate di lavoro aziendale per categoria di manodopera, classe di superficie totale e classe di superficie agricola utilizzata 137
Tavola 3.10 - Numero di persone per categoria di manodopera aziendale, classe di superficie totale e classe di superficie agricola utilizzata 139
Tavola 3.11 - Aziende interessate al contoterzismo e relativo numero di giornate di lavoro secondo l'utilizzazione dei mezzi meccanici per classe di superficie totale e classe di superficie agricola utilizzata 141

CAPITOLO 4 - DATI COMUNALI

Tavola 4.1 - Aziende per forma di conduzione e comune 143
Tavola 4.2 - Superficie totale per forma di conduzione e comune 144
Tavola 4.3 - Superficie agricola utilizzata per forma di conduzione e comune 145
Tavola 4.4 - Aziende per classe di superficie totale e comune 146
Tavola 4.5 - Superficie totale per classe di superficie totale delle aziende e comune 147
Tavola 4.6 - Superficie agricola utilizzata per classe di superficie totale delle aziende e comune . . 148
Tavola 4.7 - Aziende per classe di superficie agricola utilizzata e comune 149
Tavola 4.8 - Superficie totale per classe di superficie agricola utilizzata delle aziende e comune . . 150
Tavola 4.9 - Superficie agricola utilizzata per classe di superficie agricola utilizzata delle aziende e comune 151
Tavola 4.10 - Superficie aziendale secondo l'utilizzazione dei terreni per comune 152
Tavola 4.11 - Aziende con seminativi per principali coltivazioni praticate e comune 153
Tavola 4.12 - Aziende con coltivazioni legnose agrarie per principali coltivazioni praticate e comune 154
Tavola 4.13 - Aziende con vite secondo la natura della produzione per comune 155
Tavola 4.14 - Superficie a vite secondo la natura della produzione per comune 156
Tavola 4.15 - Aziende che praticano l'irrigazione e relativa superficie irrigabile ed irrigata per forma di approvvigionamento, sistema di irrigazione e comune 157
Tavola 4.16 - Aziende con allevamenti e aziende con bovini, bufalini e suini per comune 158
Tavola 4.17 - Aziende con ovini, caprini, equini ed allevamenti avicoli per comune 159
Tavola 4.18 - Giornate di lavoro delle varie categorie di manodopera agricola per comune 160
Tavola 4.19 - Aziende secondo l'attività lavorativa aziendale ed extraziendale del conduttore per comune 161
Tavola 4.20 - Aziende che utilizzano i principali mezzi meccanici di uso agricolo in proprietà per comune 162

APPENDICE

Elenco delle tavole statistiche disponibili per l'utenza 165

ALLEGATI

Glossario 169
Questionario di azienda 183

PRESENTAZIONE

Nel presente fascicolo sono riportati i risultati definitivi del 4° Censimento generale dell'agricoltura. Le tabelle in esso contenute presentano una immagine dell'agricoltura italiana colta attraverso la rilevazione presso tutte le aziende agricole delle loro principali caratteristiche strutturali.

La determinazione delle informazioni inserite nel questionario d'azienda non ha risposto solo a necessità conoscitive di carattere nazionale ma anche di carattere internazionale e comunitario in particolare.

La struttura del fascicolo è stata formulata in modo da dare all'utente una completa informazione oltre che sulla consistenza delle aziende agricole e le loro caratteristiche anche sugli aspetti tecnici e metodologici inerenti l'esecuzione del censimento.

Dopo brevi cenni storici sui censimenti dell'agricoltura effettuati in Italia, vengono fornite indicazioni sulle basi giuridiche del censimento, sull'indagine pilota realizzata per testare le procedure previste sul piano tecnico, sulla struttura organizzativa adottata e sulle modalità d'istruzione del personale addetto alle operazioni censuarie.

Vengono inoltre riportate le definizioni dell'unità di rilevazione del censimento, costituita dall'azienda agricola, forestale e zootecnica e del campo di osservazione con riferimento sia a quello nazionale che a quello adottato in sede comunitaria. Gli altri aspetti trattati riguardano: le modalità seguite per la formazione di un elenco aggiornato delle aziende agricole da utilizzare per la raccolta dei dati; la metodologia adottata per la raccolta dei dati presso i conduttori di azienda; le operazioni di registrazione controllata dei questionari su supporto informatico; i controlli effettuati sui dati registrati prima di procedere alla elaborazione delle tavole riportate nel fascicolo.

Per facilitare l'interpretazione delle notizie riportate nelle tavole sono state redatte delle apposite Avvertenze nelle quali viene chiarito il significato ed il contenuto dei valori indicati in ciascuna di esse.

Le tavole elaborate sono state raggruppate in quattro capitoli.

Il Capitolo 1 - Confronti temporali - riporta, per i principali caratteri rilevati, i confronti con i passati censimenti del 1982 e del 1970 in termini di valori assoluti e percentuali. Per i due ultimi censimenti il confronto è effettuato anche per l'universo CEE.

Il Capitolo 2 - Dati provinciali (Universo Italia) - contiene le elaborazioni effettuate sui risultati definitivi del censimento a livello provinciale e comunale oltre che per zona altimetrica.

Le notizie considerate per la formazione delle tabelle sono quelle riportate nel questionario di azienda; le combinazioni tra i diversi caratteri variano in relazione al tipo di notizia esaminata.

Per una più agevole lettura, le tavole sono state raggruppate secondo la natura dei caratteri elaborati seguendo lo stesso ordine con il quale essi sono stati elencati nel questionario di azienda.

Un primo gruppo di tavole prende in esame le notizie generali sull'azienda concernenti la forma giuridica, il sistema di conduzione, inteso come rapporto sia tra impresa e lavoro (forma di conduzione) che tra impresa e proprietà fondiaria (titolo di possesso dei terreni), e la frammentazione in corpi dei terreni aziendali.

Gli aspetti relativi alla utilizzazione dei terreni vengono trattati evidenziando, nell'ambito delle grandi ripartizioni (seminativi, coltivazioni legnose agrarie, ecc.), le superfici delle singole coltivazioni praticate nell'annata agraria 1989-1990 e di quelle soggette alla pratica dell'irrigazione.

Per la vite, in particolare, viene proposta una dettagliata analisi degli impianti secondo la natura della produzione, la classe di età e il tipo di vitigno.

Le elaborazioni sulle aziende con allevamenti riguardano la consistenza delle categorie di bestiame più rilevanti dal punto di vista economico nonchè i ricoveri per animali con riferimento, questi ultimi, alla loro capienza ed alla dotazione di specifiche installazioni.

La meccanizzazione aziendale è esaminata anche con riferimento, per ciascun tipo di mezzo meccanico utilizzato, alla proprietà ed al soggetto fornitore.

Le tavole sul lavoro riportano i dati differenziati rispetto alle singole categorie di manodopera agricola della quale viene fornita anche la distinzione per sesso. L'analisi riguarda il volume di lavoro e il numero di persone che hanno lavorato in azienda nell'annata agraria di riferimento nonchè il tipo di attività esercitata fuori dell'azienda agricola da parte del conduttore e dei suoi familiari.

Inoltre, per la prima volta nei censimenti dell'agricoltura eseguiti in Italia, vengono fornite informazioni sulla famiglia del conduttore di azienda intesa come nel censimento demografico.

Un gruppo di tavole, infine, è dedicato all'illustrazione dei caratteri riguardanti le abitazioni situate nell'azienda ed i rapporti dell'azienda con l'esterno per l'acquisto dei mezzi tecnici e per la commercializzazione dei prodotti aziendali.

Il Capitolo 3 - Dati provinciali (Universo CEE) - fornisce una serie di tavole elaborate in base al particolare campo di osservazione comunitario comparabile tra gli Stati membri della Comunità. Dette elaborazioni, relative solo alle aziende che superano determinati limiti fisici o economici, offrono l'occa-

sione, agli utilizzatori dei dati, di confrontare alcune tavole fondamentali a livello di zona altimetrica, secondo i due campi di osservazione della indagine censuaria: quello nazionale e quello comunitario.

Il Capitolo 4 - Dati comunali - riporta per ciascun comune la ripartizione delle aziende esistenti nei territori di rispettiva competenza, secondo i principali caratteri da esse posseduti.

In allegato è riportato un glossario contenente, per ciascuna notizia rilevata con il questionario di azienda, la corrispondente definizione adottata.

Per una più agevole consultazione le singole voci sono riportate in ordine alfabetico con l'indicazione, per ciascuna di esse, del corrispondente numero del quesito con il quale risultava contraddistinta nel questionario di azienda riportato anch'esso in allegato.

INTRODUZIONE

1 - Cenni Storici

Il Censimento generale dell'agricoltura del 21 ottobre 1990 è il quarto effettuato in Italia dall'Istat.

Il primo è stato attuato con riferimento alla data del 15 aprile 1961, il secondo del 25 ottobre 1970 ed il terzo del 24 ottobre 1982.

I dati raccolti con i censimenti costituiscono una puntuale documentazione sugli aspetti organizzativi e strutturali delle aziende agricole; sulle forme di utilizzazione del suolo e gli indirizzi produttivi; sul grado di meccanizzazione nonchè sulla quantità e la qualità dei fattori produttivi impiegati nel processo produttivo; sui rapporti fra le aziende e le connesse attività economiche esterne al settore; sulla cooperazione e l'associazionismo.

Pur nella costanza degli obiettivi perseguiti, ogni censimento presenta, riguardo al contenuto conoscitivo, differenziazioni sulla entità e sul grado di analisi delle informazioni raccolte, in dipendenza degli elementi che hanno condizionato il formarsi della domanda nel settore agricolo. Questi sono identificabili nel fatto che le informazioni raccolte devono: a) far riferimento ad aspetti strutturali tipici dell'agricoltura nazionale; b) tener conto delle raccomandazioni formulate dalla FAO nel suo programma ricorrente sul censimento mondiale; c) soddisfare le indicazioni contenute nei regolamenti delle Comunità Europee sulle indagini strutturali del settore agricolo obbligatorie per gli Stati che di esse fanno parte.

I mutamenti intervenuti nelle strutture aziendali e sociali dell'agricoltura, nei periodi intercensuari, hanno comportato un adeguamento nel tempo di alcune definizioni adottate per la raccolta dei dati senza che con ciò venisse pregiudicata in maniera sostanziale la comparabilità dei risultati tra i vari censimenti. Il mantenimento della stessa definizione di azienda agricola, forestale e zootecnica per tutti i censimenti permette l'effettuazione di significativi confronti sull'evoluzione socio-economica dell'agricoltura italiana negli ultimi trent'anni.

Dal punto di vista organizzativo, i censimenti dell'agricoltura hanno risentito della cognizione di nuove tecnologie di lavoro; dei progressi conseguiti sul piano metodologico e tecnico; del mutato atteggiamento del mondo rurale verso l'informazione statistica.

Le innovazioni introdotte in ogni censimento sono state improntate ad un progressivo decentramento delle operazioni censuarie tenuto conto: della maggiore accuratezza dei controlli effettuati in ambito locale sui dati raccolti; del mutato ruolo istituzionale degli Enti interessati ai censimenti dell'agricoltura; della necessità di accelerare il processo di formazione del dato per mettere a disposizione degli utenti l'informazione raccolta entro ristretti limiti di tempo.

Il piano di rilevazione del 4° Censimento generale dell'agricoltura è stato predisposto sulla base delle proposte formulate da un'apposita Commissione di studio istituita presso l'Istituto Nazionale di Statistica della quale hanno fatto parte docenti universitari e rappresentanti di Amministrazioni pubbliche e di Organizzazioni di categoria[1].

Gli aspetti organizzativi relativi al coinvolgimento degli Organi regionali nelle operazioni censuarie sono stati discussi anche nell'ambito della Commissione di studio per l'esame dei rapporti istituzionali e funzionali tra l'Istituto Nazionale di Statistica e le Regioni in materia statistica. L'approfondimento di taluni argomenti particolari è stato effettuato nel gruppo di lavoro ristretto istituito nell'ambito della suddetta Commissione di studio.

Un'ampia discussione sugli aspetti tecnici e metodologici del censimento dell'agricoltura è stata sviluppata nel *III Corso nazionale di aggiornamento e formazione statistica per il personale regionale e provinciale responsabile delle rilevazioni statistiche nel settore agricolo* svoltosi il 24-27 ottobre 1989 a Santa Margherita di Pula (CA). In tale occasione sono stati delineati i contenuti conoscitivi del censimento mediante un'analisi particolareggiata dei fenomeni che sarebbero stati rilevati, gli schemi in base ai quali sarebbe stata modellata l'organizzazione, specificando la misura del coinvolgimento dei vari Organismi interessati nelle operazioni censuarie, i criteri adottati per la registrazione dei questionari su supporto informatico e per il controllo della qualità dei dati rilevati.

2 - Basi Giuridiche

Il 4° Censimento generale dell'agricoltura ha avuto luogo in attuazione della legge 2.5.1990, n.103 e del relativo Regolamento di esecuzione del 16.10.1990

---

[1] In tale Commissione erano rappresentate le seguenti Amministrazioni ed Enti: Ministero dell'Agricoltura e delle Foreste; Ministero dell'Industria, del Commercio e dell'Artigianato; Ministero dell'Interno; Ministero della Sanità; Istituto Nazionale di Economia Agraria; Assessorati all'Agricoltura ed alle Foreste delle Regioni Emilia Romagna, Marche, Calabria, Basilicata e Sicilia; Camere di Commercio, Industria, Artigianato e Agricoltura di Cremona, Viterbo ed Enna; Associazione nazionale comuni italiani; Confederazione generale dell'agricoltura italiana; Confederazione nazionale coltivatori diretti; Confederazione generale italiana del lavoro; Confederazione italiana sindacati lavoratori; Unione italiana del lavoro; Confederazione nazionale coltivatori; docenti universitari.

n. 297 emanato con decreto del Presidente del Consiglio dei Ministri.

Un apposito atto di indirizzo e coordinamento alle regioni e province autonome in materia di organizzazione degli uffici locali per le operazioni connesse al 4° Censimento generale dell'agricoltura è stato emanato con decreto del Presidente del Consiglio dei Ministri del 3.8.1990.

Sul piano internazionale, esso è stato attuato nel quadro del programma del censimento mondiale dell'agricoltura promosso dalla Organizzazione delle Nazioni Unite per l'alimentazione e l'agricoltura (FAO) ed in adempimento del Regolamento 571/88 del Consiglio delle Comunità Europee.

Con il Censimento sono state assunte anche alcune notizie particolari sulla vite secondo quanto previsto dal Regolamento 357/79 del Consiglio delle Comunità Europee e successive integrazioni.

3 - Indagine pilota

Nel periodo 26 novembre - 5 dicembre 1989 l'Istat ha effettuato, in un numero ristretto di comuni, un'indagine pilota allo scopo di sperimentare su piccola scala il disegno organizzativo previsto per il censimento e ricavare elementi di giudizio per eventuali modifiche o perfezionamenti.

In particolare si è testato l'addestramento dei rilevatori, il funzionamento della rete periferica, la funzionalità del questionario di azienda e la completezza delle istruzioni per la sua compilazione.

L'indagine è stata condotta su un campione di 1600 aziende di 17 comuni scelti mediante un criterio di rappresentatività territoriale per grandi circoscrizioni e zone altimetriche e di numerosità delle aziende agricole esistenti in ciascuno di essi.

La data di riferimento dell'indagine è stata fissata al 26 novembre 1989, mentre come periodo di riferimento è stata scelta l'annata agraria novembre 1988 - ottobre 1989.

Il numero degli intervistatori è stato fatto corrispondere a quello programmato per il censimento agricolo del 1990 effettuando la loro scelta, per i comuni fino a 400 aziende, tra il personale comunale e per i rimanenti comuni anche su altre persone, dipendenti o non da pubbliche amministrazioni.

Tenuto conto dei risultati ottenuti si sono apportati dei perfezionamenti nella formulazione dei quesiti del questionario di azienda relativamente al corpo principale dell'azienda ed alle notizie particolari sulla vite. Sono state migliorate, inoltre, le norme per la raccolta dei dati nei punti relativi alla compilazione del riquadro della vite e dei quesiti sulle giornate di lavoro fornite dalla manodopera aziendale. Lo schema organizzativo previsto ed i tempi programmati per la raccolta dei dati sono stati confermati, viste le positive indicazioni scaturite dall'indagine.

4 - Struttura organizzativa

L'organizzazione periferica per l'esecuzione del censimento è stata costituita dai seguenti organismi:

a) Commissione regionale di censimento, costituita con provvedimento del Presidente dell'Istat, avente il compito di agevolare, nell'ambito regionale, il regolare e corretto adempimento delle funzioni attribuite agli organi di censimento nonchè di svolgere opera informativa e divulgativa sulle finalità del censimento stesso.

b) Comitato provinciale di censimento, istituito in ogni provincia con provvedimento del Prefetto, con il compito di fornire indicazioni circa la regolare ed uniforme applicazione delle istruzioni impartite dall'Istat per l'esecuzione del censimento; vigilare sulla corretta e tempestiva esecuzione dei compiti affidati agli Uffici di censimento sulla base dei rapporti sullo stato dei lavori redatti dagli Uffici provinciali tenendo anche conto delle relazioni inviate dai responsabili degli Uffici intercomunali; interessare, nei casi di non regolare svolgimento delle operazioni censuarie, gli Organi di censimento, per la parte di rispettiva competenza, affinchè fossero adottati i provvedimenti necessari.

c) Ufficio provinciale di censimento, con il compito di vigilare per assicurare il tempestivo e regolare svolgimento delle operazioni affidate agli Uffici comunali di censimento secondo le modalità ed il calendario stabiliti dall'Istat nel quadro delle indicazioni fornite dal Comitato provinciale; redigere rapporti settimanali sullo stato dei lavori del censimento, tenendo anche conto delle relazioni inviate dagli Uffici intercomunali e inviarli al Comitato provinciale; effettuare gli adempimenti amministrativi e contabili demandati dall'Istat con apposite istruzioni.

d) Ufficio intercomunale di censimento, con il compito di fornire assistenza tecnica ai comuni, compresi nel territorio di rispettiva competenza, nell'aggiornamento dell'elenco delle aziende agricole, nel reperimento dei rilevatori e nella fase di raccolta e di controllo dei dati; tenere i corsi di istruzione per i dirigenti degli Uffici comunali e per i rilevatori; redigere relazioni settimanali sugli aspetti tecnici connessi con l'esecuzione del censimento e sullo stato dei lavori in relazione all'attivita' degli Uffici comunali e inviarne copia all' Ufficio provinciale; curare la revisione dei questionari di azienda; assicurare l'assistenza tecnica e gli interventi necessari per eventuali correzioni dei questionari durante la fase di registrazione controllata dei dati censuari. (Prospetto 1)

e) Ufficio comunale di censimento, con l'incarico di svolgere le varie operazioni di censimento nell'ambito del proprio territorio.

f) Rilevatore, scelto tra il personale dipendente del comune, con l'incarico di compilare i questionari d'azienda in base alle informazioni fornite dal condut-

PROSPETTO 1 – UFFICI INTERCOMUNALI DI CENSIMENTO COSTITUITI NELLA PROVINCIA

NUMERO ORDINE	COMUNI DI COMPETENZA	CARATTERI RELATIVI AI COMUNI DI COMPETENZA		
		Rilevatori	Aziende	Superficie Totale (ha)
1	12	16	2.547	17.927,38
2	10	14	2.643	14.512,54
3	8	9	3.151	20.444,84
4	6	13	3.184	14.676,79
5	5	12	3.049	10.545,74
6	5	14	2.987	11.635,85
TOTALE	**46**	**78**	**17.561**	**89.743,14**
MEDIA UIC	8	13	2.927	14.957,19

PROSPETTO 2 – RILEVATORI NOMINATI NELLA PROVINCIA

CARATTERI	NUMERO RILEVATORI
TOTALE	**78**
SESSO	
Maschi	66
Femmine	12
CLASSI DI ETA'	
14-20	–
20-25	17
25-30	8
30-35	12
35-40	15
40-45	14
45-50	4
50-55	1
55-60	3
60-65	4
65 e oltre	–
CONDIZIONE PROFESSIONALE	
Occupato	58
Amministrazione Comunale	*50*
Altra Pubblica Amministrazione	*1*
Agricoltura	*1*
Altro settore	*6*
Disoccupato alla ricerca di nuova occupazione	6
In cerca di prima occupazione	8
Studente	4
Ritirato dal lavoro	–
Altra condizione	2
TITOLO DI STUDIO	
Conseguito in scuole di indirizzo agrario	10
Laurea	–
Diploma	*9*
Licenza di scuola media inferiore	*1*
Conseguito in altri tipi di scuole	68
Laurea	*1*
Diploma	*45*
Licenza di scuola media inferiore	*22*

tore o, in caso di sua assenza, da un suo familiare o da altra persona in grado di fornire i dati.

Per ogni 400 aziende agricole, forestali e zootecniche o frazioni di 400, da censire nel territorio comunale è stato nominato, in ciascun comune, un rilevatore.

Per i comuni con oltre 400 aziende da censire, l'incarico poteva essere affidato anche a personale di altre amministrazioni ed enti pubblici nonchè a persone non dipendenti dalla pubblica amministrazione purchè sussistessero particolari motivate esigenze in sede locale da rappresentare al Comitato provinciale. Il rilevatore è stato nominato dopo la partecipazione ad apposito corso di istruzione tenuto dal responsabile dell' Ufficio intercomunale concernente le modalità di rilevazione e le norme di compilazione dei questionari. (Prospetto 2).

5 - Istruzione del personale addetto alle operazioni censuarie

Per istruire il personale addetto alle operazioni censuarie sia a livello centrale che provinciale e comunale, è stato predisposto un apposito programma in modo da ottenere il massimo di efficacia e di omogeneità nell'apprendimento delle istruzioni e ridurre differenze di interpretazioni ed errori nei risultati del censimento.

Detto programma, elaborato dall'Istat in collaborazione con le due strutture della RAI *Dipartimento Scuola Educazione* (DSE) e *Formazione del personale* (FORM), prevedeva l'iniziale formazione del personale dell'Istat, al quale è stato affidato il compito di illustrare le modalità tecniche di esecuzione del censimento ai componenti dell'Ufficio provinciale, ai responsabili degli Uffici intercomunali ed agli eventuali collaboratori da loro designati, ad un funzionario della Prefettura e dell'Amministrazione provinciale. I responsabili degli Uffici intercomunali hanno provveduto, a loro volta, alla istruzione dei dirigenti degli Uffici comunali e dei rilevatori dei comuni di propria competenza utilizzati per la raccolta dei dati presso i conduttori di azienda.

Le riunioni hanno avuto, di norma, la durata di quattro giorni ed il numero dei partecipanti non doveva superare le 25 unità.

La metodologia adottata si è basata su una visione dinamica della formazione in cui l'intervento produce un risultato predeterminato e verificabile nei partecipanti.

Al centro di tutto il processo è stata posta la logica dell'efficacia nell'apprendimento la quale presuppone un'attenta scelta degli obiettivi e dei percorsi didattici utilizzando i differenti mezzi di comunicazione disponibili (lezione, lavagna luminosa, videoregistrazione, discussione dei casi, ecc.).

Quale materiale didattico è stata utilizzata anche una videocassetta della durata di circa 80 minuti, composta da 9 unità didattiche ed una breve sintesi finale. Per quanto concerne i suoi contenuti, essa ha avuto lo scopo di proporre situazioni concrete, esemplificative della rilevazione dei dati.

6 - Unità di rilevazione

L'unità di rilevazione del censimento dell'agricoltura è l'azienda agricola, forestale e zootecnica defi-

nita come l'unità tecnico-economica costituita da terreni, anche in appezzamenti non contigui ed eventualmente da impianti ed attrezzature varie, in cui si attua la produzione agraria, forestale o zootecnica ad opera di un conduttore, e cioè persona fisica, società od ente che ne sopporta il rischio sia da solo (conduttore coltivatore o conduttore con salariati e/o compartecipanti), sia in associazione ad un mezzadro o colono parziario.

Tra le aziende agricole sono comprese anche le *aziende senza terreno agrario,* le aziende zootecniche nelle quali si attua l'allevamento del bestiame senza utilizzazione di terreno agrario e le aziende zootecniche che praticano l'allevamento di bestiame utilizzando terreni pascolativi appartenenti a comuni, ad altri enti pubblici od a privati, senza che i terreni possano configurarsi come elementi costitutivi di dette aziende.

Le aziende sono state individuate e, quindi, censite nel comune in cui erano ubicati i terreni. Nel caso di aziende i cui terreni erano situati in due o più comuni, esse sono state censite dal comune in cui si trovava il centro aziendale, ove esisteva, oppure la maggior parte dei terreni.

7 - Campo di osservazione

Il campo di osservazione nazionale (Universo Italia) comprende tutte le aziende agricole, forestali e zootecniche di qualsiasi ampiezza e da chiunque condotte.

Rientrano nel suddetto campo di osservazione anche:

— le aziende agricole degli istituti di ricerca, degli ospedali, delle cliniche, delle comunità religiose, delle scuole, dei penitenziari e delle imprese industriali;

— gli allevamenti di tori e verri per la riproduzione, gli allevamenti di cavalli, i centri di incubazione;

— le aziende agricole costituite da prati permanenti o pascoli condotti dall'amministrazione comunale (terreni messi a disposizione, generalmente dietro retribuzione, per l'utilizzazione da parte di animali appartenenti ad altre aziende).

Sono, invece, esclusi dal campo di osservazione del censimento:

— i terreni non utilizzati per la produzione agricola, forestale o zootecnica (terreni destinati ad aree fabbricabili, ecc.);

— le aziende completamente abbandonate, per emigrazione del conduttore o per altre cause anche se i terreni danno luogo ancora ad una produzione spontanea;

— i parchi e i giardini ornamentali a chiunque appartenenti, salvo il caso in cui gli stessi siano situati all'interno di aziende agricole;

— gli orti familiari, generalmente annessi alle abitazioni, salvo il caso in cui la persona che ne dispone sia anche conduttore di azienda agricola, dovendosi allora l'orto considerare come parte integrante dell'azienda stessa;

— i piccoli allevamenti a carattere familiare utilizzati normalmente per il consumo familiare, salvo che la persona che ne dispone sia anche conduttore di azienda agricola, dovendosi allora considerare tali allevamenti come parte integrante dell'azienda stessa.

Non costituiscono aziende agricole: le scuderie, i terreni per l'esercizio dei cavalli da corsa, gli allevamenti di cani, i centri di commercio del bestiame e i macelli che non praticano l'allevamento del bestiame.

Il campo di osservazione CEE (Universo CEE), adottato in sede comunitaria allo scopo di disporre di dati comparabili sulla struttura delle aziende agricole degli Stati membri, è costituito da tutte le aziende con almeno un ettaro di superficie agricola utilizzata (SAU), nonchè dalle aziende esclusivamente zootecniche, forestali-zootecniche e quelle con meno di un ettaro di superficie agricola utilizzata la cui produzione commercializzata raggiunge normalmente il valore di 1.000.000 di lire per annata agraria.

8 - Elenco delle aziende agricole

Preliminarmente alla raccolta dei dati presso i conduttori d'azienda, l'Istat ha fornito a ciascun comune l'elenco delle aziende agricole, forestali e zootecniche esistenti nel territorio di propria competenza e risultanti dallo schedario istituito in base all'art. 29 del D.P.R. n.768 del 19.10.1982.

In esso sono classificate ed ordinate, secondo caratteri fisici e tipologici, tutte le aziende agricole rilevate con il 3° Censimento generale dell'agricoltura del 1982, aggiornate periodicamente in base alle informazioni raccolte con le indagini campionarie intercensuarie sulle aziende e ad altre fonti, specialmente per quanto riguarda l'individuazione delle aziende di nuova costituzione.

Nel periodo aprile-ottobre 1990, ciascun comune ha provveduto ad aggiornare il suddetto elenco avvalendosi, per la determinazione delle variazioni intervenute, di tutte le fonti di cui poteva disporre e della specifica conoscenza di esperti, quali i tecnici delle strutture regionali esistenti nel settore dell'agricoltura, della collaborazione dei rappresentanti delle categorie agricole e degli allevatori nonchè dei veterinari comunali ecc.

Ultimate le operazioni di aggiornamento e verificato il grado di copertura territoriale ottenuto, gli Uffici comunali hanno ripartito il territorio dei rispettivi comuni in sezioni di censimento. Ciascuna sezione è stata determinata in modo che il numero delle aziende in essa comprese fosse tale che un rilevatore potesse procedere all'assunzione dei dati entro il periodo previsto.

Il numero delle aziende comprese in ciascuna sezione non poteva essere superiore, di norma, a 400.

9 - Raccolta dei dati

In analogia a quanto effettuato in altri Paesi il periodo della raccolta dei dati, limitato nei passati censimenti a 40 giorni, è stato differenziato a seconda della numerosità delle aziende esistenti in ciascun comune.

La raccolta dei dati si è sviluppata, infatti, nell'intervallo di tempo massimo di quattro mesi (100 giorni lavorativi) intercorrenti tra il 21 ottobre 1990 ed il 22 febbraio 1991.

Il calendario delle scadenze è stato così stabilito:

Periodi	Comuni per numero di aziende
21 ott. 1990 - 16 nov. 1990	fino a 100 aziende
21 ott. 1990 - 21 dic. 1990	da 101 a 200 aziende
21 ott. 1990 - 25 gen. 1991	da 201 a 300 aziende da 401 a 600 aziende da 801 a 900 aziende
21 ott. 1990 - 22 feb. 1991	da 301 a 400 aziende da 601 a 800 aziende oltre 900 aziende

Tale soluzione ha consentito una drastica riduzione del numero dei rilevatori, rispetto ai passati censimenti, ed una loro migliore preparazione per la compilazione dei questionari di azienda.

La ripartizione dei comuni secondo le scadenze previste in base al numero delle aziende agricole risultanti dopo l'aggiornamento dell'elenco e quella effettivamente verificatasi è riportata nel prospetto 3.

PROSPETTO 3 – RIPARTIZIONE DEI COMUNI SECONDO LA SCADENZA DELLA RACCOLTA DEI DATI

SCADENZE RACCOLTA DATI	NUMERO COMUNI	
	Previsto	Effettivo
16.11.90	3	–
21.12.90	10	10
25.01.91	18	22
22.02.91	15	14
TOTALE	**46**	**46**

I questionari compilati sono stati consegnati dai rilevatori agli Uffici comunali di censimento i quali hanno provveduto alla eliminazione delle eventuali irregolarità riscontrate, restituendo, se lo avessero ritenuto necessario, i questionari irregolari ai rilevatori per procedere alla reintervista dei conduttori d'azienda.

I questionari sono stati sottoposti, successivamente, ad una revisione da parte dei responsabili degli Uffici intercomunali per verificare se i dati raccolti rispecchiavano l'effettiva situazione delle aziende.

A conclusione delle operazioni, dopo aver verificato il grado di copertura del censimento, gli Uffici comunali hanno provveduto a separare dai questionari di azienda, al fine di renderli anonimi, i rispettivi lembi staccabili e ad inviarli, tramite gli Uffici provinciali, ai centri di registrazione.

10 - Epoca di riferimento dei dati

Fanno riferimento all'annata agraria 1° novembre 1989- 31 ottobre 1990 i dati relativi a:

- Forma di conduzione
- Contabilità
- Utilizzazione dei terreni
- Lavoro
- Mezzi meccanici
- Contoterzismo
- Attrezzature informatiche
- Rapporti con l'esterno

Fanno riferimento alla data del 21 ottobre 1990 i dati relativi a:

- Forma giuridica
- Superficie totale
- Superficie agricola utilizzata (SAU)
- Consistenza degli allevamenti
- Fabbricati e abitazioni

La condizione professionale del conduttore, dei familiari, dei parenti e del capo azienda si riferisce a quella posseduta nella settimana precedente il 21 ottobre 1990.

11 - Registrazione controllata

La registrazione dei dati su supporto informatico è stata eseguita presso centri territorialmente dislocati in ciascuna provincia con scadenze differenziate in relazione all'entità delle aziende in essa esistenti.

Tale attività è stata svolta utilizzando specifici programmi strutturati in modo da consentire l'individuazione degli errori presenti nei questionari di azienda e la loro elencazione in apposite liste durante la stessa fase di registrazione.

I records registrati sono stati sottoposti, infatti, al vaglio di un complesso programma di controlli fornito dall'Istat ai centri per assicurare l'uniformità dello svolgimento dell'operazione in tutte le province.

Detti controlli hanno riguardato la verifica della sequenzialità dei dati indicativi dei questionari di azienda, l'individuazione di notizie mancanti o non valide e l'esistenza di incongruenze tra risposte a quesiti diversi.

Lo scopo è stato quello di determinare la correttezza del dato di ogni singolo campo dei records o l'esistenza della condizione di errore.

Sulla scorta delle relazioni logiche intercorrenti tra le notizie contenute nel questionario di azienda, il controllo è stato svolto relativamente a:

a) singolo campo del record (controllo di range) per accertare se la modalità o la variabile in esame aveva valori non compresi tra limiti per essa specificati;

b) più campi dello stesso record o di records diversi (controllo di coerenza o di consistenza) per verificare la coerenza tra più modalità o la consistenza tra più variabili.

Per non appesantire eccessivamente la registrazione controllata sono stati segnalati, durante tale fase, solo gli errori più significativi delegando ad una successiva operazione, centralizzata presso l'Istat, la correzione automatica degli errori residui mediante un apposito programma.

I questionari riscontrati errati ai controlli sono stati elencati in apposite liste con l'indicazione, per ciascuno di essi, dei codici degli errori individuati.

Durante la registrazione controllata dei dati censuari, i responsabili degli Uffici intercomunali hanno assicurato la loro assistenza tecnica intervenendo nella correzione dei questionari risultati errati.

Detti interventi sono stati espletati fino alla totale eliminazione degli errori presenti nei questionari di azienda.

Il supporto informatico contenente i dati registrati per l'intera provincia è stato sottoposto presso l'Istat ad una serie di controlli tecnici quali la leggibilità, il conteggio delle battute utili, ecc..

È stata attivata, inoltre, una procedura di controllo effettuando una verifica su un campione del materiale registrato per accertare che il livello di errore, attribuito all'approntamento dell'input, non superasse una soglia prestabilita per la sua validità.

12 - Trattamento informatico dei dati

Espletati i necessari controlli amministrativi e tecnici dei dati contenuti sul supporto informatico provinciale, i records registrati sono stati sottoposti ad un programma di controllo (piano di incompatibilità) che prevede l'imposizione automatica, sotto determinate condizioni, di notizie mancanti e l'aggiustamento di notizie registrate nei casi di accertata incongruenza.

In tale piano sono stati compresi tutti i controlli già espletati in fase di registrazione controllata.

Il controllo automatico dei dati qualitativi (modalità) è stato effettuato con tabelle decisionali a doppia o multipla entrata, adottando come criteri di base le definizioni censuarie dei singoli quesiti e con tabelle di correzione che, secondo combinazioni di risposte non compatibili, prevedevano quale risposta si doveva ritenere non fondamentale e la relativa correzione. In caso di combinazioni di tre o più risposte incompatibili, si è corretto il minor numero di risposte necessarie a ristabilire la compatibilità tra esse.

Tabelle decisionali e di correzione per area geografica, sono state impostate per quelle coltivazioni la cui presenza è limitata solo in aree geo-climatiche definite.

Il controllo automatico dei dati quantitativi (variabili) è stato effettuato con i *metodi dell'operatore logico e della funzione di controllo.*

Numerose variabili del questionario di azienda debbono soddisfare alla relazione dell'operatore uguaglianza o disuguaglianza (maggiore o minore). Ad esempio, la superficie irrigata di una coltivazione non puo' essere superiore alla superficie complessiva della coltivazione stessa, il numero delle abitazioni fornite di acqua potabile (o di altro servizio) deve essere minore o uguale al numero totale di abitazioni.

Maggiormente applicata è stata la funzione di controllo considerato l'elevato numero di variabili soggette a quadratura con la funzione 'addizione'. Ad esempio, la somma delle singole superfici in coltura principale deve essere uguale alla superficie totale aziendale; la somma del numero dei capi delle singole categorie di bestiame bovino deve essere uguale al numero totale di capi bovini.

Inoltre, come già accennato per i records, anche le risposte ai quesiti del questionario risultano essere in prevalenza non obbligatorie. Ove pero' sono risultate presenti una o più risposte non obbligatorie, cio' ha implicato il controllo di presenza di risposta ad altro quesito.

Una volta verificata l'esistenza della condizione di errore, è stato automaticamente corretto il campo del record relativo al quesito affetto da errore. Nel caso di controlli tra più campi appartenenti allo stesso record o a records diversi, sono stati scelti uno o più campi come fondamentali ed i rimanenti campi sono stati oggetto di correzione.

La procedura descritta ha permesso di ottenere come risultato una sufficiente minimizzazione della differenza tra i dati aggregati osservati e i dati aggregati reali.

I valori percentuali del numero di aggiustamenti (correzioni) effettuati sui principali quesiti del questionario d'azienda sono riportati nel prospetto 4.

Dal supporto informatico così ottenuto sono state elaborate delle tavole di controllo contenenti i principali caratteri delle aziende agricole rilevati con il questionario di azienda ed i possibili confronti con quelli del precedente censimento del 1982, secondo i livelli territoriali previsti.

Una analisi approfondita dei dati contenuti nelle suddette tavole ha consentito l'individuazione di eventuali 'aziende anomale' (aventi cioè delle caratteristiche sostanzialmente diverse rispetto a quelle desumibili anche da altre fonti) da sottoporre ad ulteriori controlli ed eventuali correzioni parametriche o interattive.

Dopo l'ultimazione delle precedenti fasi di con-

trollo critico e di analisi dei dati, si è passati all' aggregazione dei microdati in macrodati ed alla formazione delle tavole riportate nel presente fascicolo.

PROSPETTO 4 — INCIDENZA PERCENTUALE DELLE CORREZIONI EFFETTUATE PER I SINGOLI CARATTERI

CARATTERI	CORREZIONI DOVUTE A CONTROLLI DI	
	Range	Coerenza
FORMA DI CONDUZIONE	—	0,10
SUPERFICIE TOTALE	—	4,14
SUPERFICIE AGRICOLA UTILIZZATA (SAU)	—	4,09
FORMA GIURIDICA	—	0,01
VENDITA DEI PRODOTTI AZIENDALI	—	39,56
UTILIZZAZIONE DEI TERRENI	—	6,78
IRRIGAZIONE:		
Superficie irrigabile	—	1,78
Approvvigionamento dell'acqua irrigua	—	0,13
Sistema di irrigazione	—	0,19
Coltivazioni irrigate	—	5,48
SUPERFICIE A VITE	1,64	0,30
MANODOPERA AZIENDALE:		
Sesso	0,06	0,26
Anno di nascita	15,06	0,26
Condizione professionale	1,06	0,26
Giornate di lavoro	2,44	0,26
Settore di attività extraziendale	1,45	0,26
TITOLO DI STUDIO DEL CAPO AZIENDA	0,39	2,27
ALLEVAMENTI (Numero capi):		
Bovini	—	1,21
Ovini	—	0,35
Caprini	—	0,57
Suini	—	1,45
MEZZI MECCANICI:		
Aziendali (Numero mezzi)	—	3,47
Extraziendali	—	0,26
CONTOTERZISMO:		
Attivo	—	2,01
Passivo	—	4,98
Operazioni effettuate in azienda	—	6,03
ABITAZIONI SITUATE NELL'AZIENDA:		
Totale	—	1,94
Fornite di servizi	—	3,34
RAPPORTI CON L'ESTERNO:		
Acquisto di mezzi tecnici	0,13	1,12
Commercializzazione di prodotti	—	10,52

13 - Piano di diffusione dei risultati

Il piano di diffusione dei risultati definitivi del 4° Censimento generale dell'agricoltura prevede che i dati di più vasto e generale interesse siano diffusi attraverso apposite pubblicazioni. Le tavole, molto più numerose ed analitiche rispetto al passato, saranno rese disponibili anche su floppy disk secondo standard che consentiranno ulteriori elaborazioni da parte degli utenti.

Altri dati di interesse più specifico, elaborati ed organizzati presso gli archivi dell'Istat, saranno messi a disposizione degli utenti su tabulato, nastro magnetico o floppy disk.

A tali forme di diffusione sono da aggiungere le serie censuarie che saranno destinate ad arricchire il patrimonio informativo delle banche dati dell'Istat. Un'apposita procedura di elaborazione a carattere generalizzato (TABISTAT) consentirà, infine, di produrre, a richiesta degli utenti, ulteriori tavole statistiche non previste dalle forme di diffusione precedentemente indicate.

La natura ed il livello di analisi dei dati che saranno messi a disposizione degli utenti sono illustrati in un apposito volume [2] nel quale è riportato anche il complesso delle tavole statistiche che, elaborate ed organizzate presso gli archivi Istat, saranno rese disponibili a richiesta dei singoli utenti [3].

Le pubblicazioni sono così articolate:

1 - Caratteristiche delle aziende agricole - Risultati provvisori:
(Fascicolo nazionale)
2 - Caratteristiche strutturali delle aziende agricole:
Fascicoli provinciali
Fascicoli regionali
Fascicolo nazionale
3 - Caratteristiche tipologiche delle aziende agricole:
Fascicoli regionali
Fascicolo nazionale
4 - Caratteristiche territoriali delle aziende agricole
(Fascicolo nazionale)
5 - Atti del Censimento

[2] Istituto Nazionale di Statistica - 4° Censimento generale dell'agricoltura, 1990 - *Struttura delle tavole statistiche* - Roma 1991.
[3] Le richieste devono essere inoltrate a: Istituto Nazionale di Statistica - Reparto CAG - Via Cesare Balbo 16 - 00184 Roma.

AVVERTENZE

Generali

La denominazione e le circoscrizioni territoriali delle province e i comuni fanno riferimento alla situazione esistente alla data del 21 ottobre 1990. La classificazione dei comuni per zona altimetrica è effettuata secondo i criteri indicati nel fascicolo dell'Istat *Circoscrizioni statistiche, Metodi e Norme* serie C, n. 1 agosto 1958.

Nelle tavole che riportano i dati per classi di valori (superficie totale, superficie agricola utilizzata, giornate di lavoro, ecc.) gli estremi inferiori di ciascuna classe si intendono inclusi e gli estremi superiori esclusi. Così ad esempio nella classe di superficie totale da 2 a 5 ettari sono comprese le aziende da 2,00 ettari esatti fino a 4,99 ettari. Sono escluse, pertanto, le aziende di 5,00 ettari esatti. Fanno eccezione le tavole che riportano i dati delle aziende con bovini, suini e ovini per numero di capi e di quelle che utilizzano mezzi meccanici, in altre aziende o extraziendali, per numero di giornate. Per esse l'estremo inferiore e l'estremo superiore della classe si intendono inclusi. Per alcune tavole è da tener presente che, secondo i caratteri considerati, le aziende possono risultare ripetute tante volte quanti sono i caratteri stessi. Con riferimento alle coltivazioni, ad esempio, se un'azienda ha praticato la coltivazione della vite e dell'olivo, tale azienda risulta sia tra le aziende che hanno praticato la coltivazione della vite, che tra le aziende che hanno praticato la coltivazione dell'olivo. Così pure le aziende che praticano l'irrigazione con approvvigionamento dell'acqua irrigua sia in forma indipendente che dipendente sono ripetute tante volte quanti sono i tipi di approvvigionamento; cosicchè, ad esempio, se un'azienda si è contemporaneamente approvvigionata da un lago artificiale e da altre aziende agricole essa entra nel conteggio del primo dato come del secondo.

È da considerare, inoltre, che costituendo la superficie agricola utilizzata (SAU) una parte della superficie totale, nella ripartizione delle aziende per classi di SAU si verifica rispetto a quella per classi di superficie totale, un passaggio delle aziende verso le classi più piccole. Così, ad esempio, un'azienda costituita da 3,50 ettari di superficie totale di cui 1,20 ettari di SAU viene collocata nella classe da 3 a 4 ettari nella ripartizione per classe di superficie totale, mentre nella ripartizione per classe di SAU tale azienda figura nella classe da 1 a 2 ettari.

Nelle tavole relative alla manodopera la voce *operai a tempo indeterminato* comprende anche categorie speciali, impiegati e dirigenti.

In relazione ai caratteri considerati nelle tavole comunali, a tutela del segreto statistico, sono stati eliminati i dati relativi a singole aziende. Per tale motivo in alcune tavole la somma dei parziali non corrisponde con il totale.

Particolari

Tavola 1.1 - Nella distribuzione per titolo di possesso dei terreni sono escluse le aziende senza terreno agrario (aziende esclusivamente zootecniche).

Tavola 1.3 - I SEMINATIVI comprendono gli *orti familiari.* Le FORAGGERE AVVICENDATE comprendono le *piante sarchiate da foraggio.*

Il criterio di classificazione per le superfici adottato nel 1970 (2° Censimento Generale dell'Agricoltura), nel caso di consociazione tra piante erbacee annuali o pluriennali ed una o più coltivazioni legnose agrarie o tra due o più legnose agrarie tra loro, considera quale coltura principale, quella più importante dal punto di vista economico per l'intera superficie su cui è presente la consociazione.

Nei censimenti del 1982 e 1990 il criterio adottato, nel caso di consociazioni, considera ciascuna coltivazione presente come coltivazione principale per la parte di superficie effettivamente occupata.

La differenza tra i due criteri porta alla non perfetta comparabilità del dato relativo al numero delle aziende specie per alcune coltivazioni legnose agrarie come l'olivo.

Per il 1970 il dato della vite per vini DOC e DOCG comprende quello della vite per *altri vini.*

Tavola 1.5 - La superficie irrigata del 1982 comprende sia quella delle coltivazioni in coltura principale sia quella delle coltivazioni in coltura successiva secondaria. Il totale della superficie si riferisce alla superficie aziendale sulla quale viene praticata l'irrigazione.

Tavola 1.8 - Per il 1970 il dato delle abitazioni occupate dal conduttore comprende quello delle abitazioni occupate dai parenti.

Tavola 1.10 - Nella distribuzione per titolo di possesso dei terreni sono escluse le aziende senza terreno agrario (aziende esclusivamente zootecniche)..

Tavola 1.11 - I SEMINATIVI comprendono gli *orti familiari.* Le FORAGGERE AVVICENDATE comprendono le *piante sarchiate da foraggio.*

Tavola 2.2 - Sono escluse le aziende senza terreno agrario (esclusivamente zootecniche).

Tavola 2.3 - Sono escluse le aziende senza superficie agricola utilizzata (esclusivamente forestali, zootecniche e forestali-zootecniche).

Tavola 2.10 - I SEMINATIVI comprendono gli *orti familiari.* Nelle COLTIVAZIONI PERMANENTI sono comprese le *coltivazioni legnose agrarie* ed i *castagneti da frutto.* L'ALTRA SUPERFICIE comprende anche la *superficie agraria non utilizzata.*

Tavola 2.11 - Le FORAGGERE AVVICENDATE comprendono le *piante sarchiate da foraggio.*

Tavola 2.12 - Nella voce VITE sono escluse le *viti madri di portinnesto* e le *barbatelle.*

Tavola 2.33 - Gli allevamenti ittici considerati sono quelli praticati nell'ambito di un'azienda agricola. Sono esclusi, pertanto, gli allevamenti effettuati in modo esclusivo o connessi ad altre attività espletate al di fuori dell'azienda agricola.

Tavola 2.68 - Sono escluse le aziende senza terreno agrario (aziende esclusivamente zootecniche).

Tavola 2.69 - Se il capo azienda ha conseguito titoli di studio sia in scuole di indirizzo agrario sia in altri tipi di scuole, si è tenuto conto esclusivamente del titolo di studio conseguito nelle scuole di indirizzo agrario.

Tavola 2.80 - Nella classe meno di un ettaro di superficie totale sono comprese le abitazioni delle aziende senza terreno agrario.

Tavola 3.1 - Sono escluse le aziende senza superficie agricola utilizzata (aziende esclusivamente forestali, zootecniche e forestali-zootecniche).

Tavola 3.2 - I SEMINATIVI comprendono gli *orti familiari.* Nelle COLTIVAZIONI PERMANENTI sono comprese le *coltivazioni legnose agrarie* ed i *castagneti da frutto.* L'ALTRA SUPERFICIE comprende anche la *superficie agraria non utilizzata.*

Tavola 3.3 - Le FORAGGERE AVVICENDATE comprendono le *piante sarchiate da foraggio.*

Tavola 3.4 - Nella voce VITE sono escluse le *viti madri di portinnesto* e le *barbatelle.*

Tavola 4.10 - I SEMINATIVI comprendono gli *orti familiari.* Nelle COLTIVAZIONI PERMANENTI sono comprese le *coltivazioni legnose agrarie* ed i *castagneti da frutto.* L'ALTRA SUPERFICIE comprende anche la *superficie agraria non utilizzata.*

Tavola 4.11 - La voce FRUMENTO comprende sia il *frumento tenero* sia il *frumento duro.* Le FORAGGERE AVVICENDATE comprendono le *piante sarchiate da foraggio.*

Tavola 4.12 - Nella voce VITE sono escluse le *viti madri di portinnesto* e le *barbatelle.*

Tavola 4.19 - Nella voce ALTRI sono compresi i settori del *commercio, pubblici esercizi ed alberghi,* dei *servizi* e della *pubblica amministrazione.*

TAVOLE ILLUSTRATE

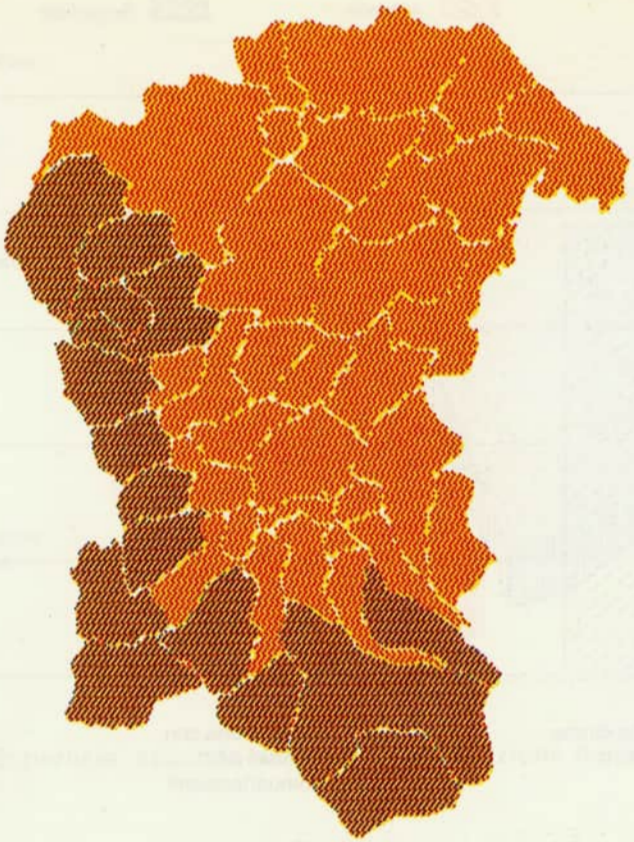

Zone altimetriche:	Comuni:	Superficie territoriale (ha):
Montagna	15	44.360
Collina	31	78.107
Totale	46	122.467

Tavola illustrata n. 1 - Provincia di Pescara

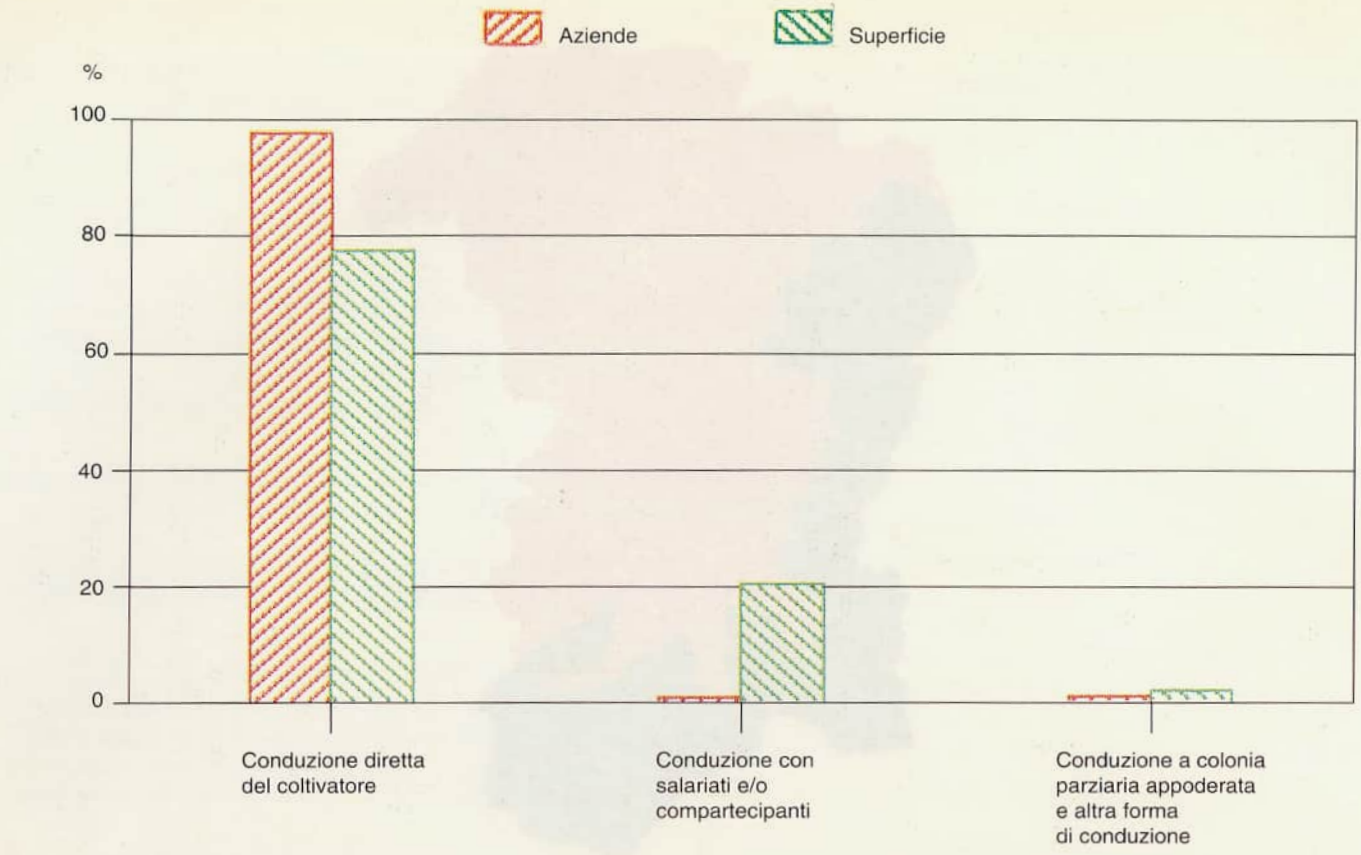

Tavola illustrata n. 2: Aziende e relativa superficie totale per forma di conduzione

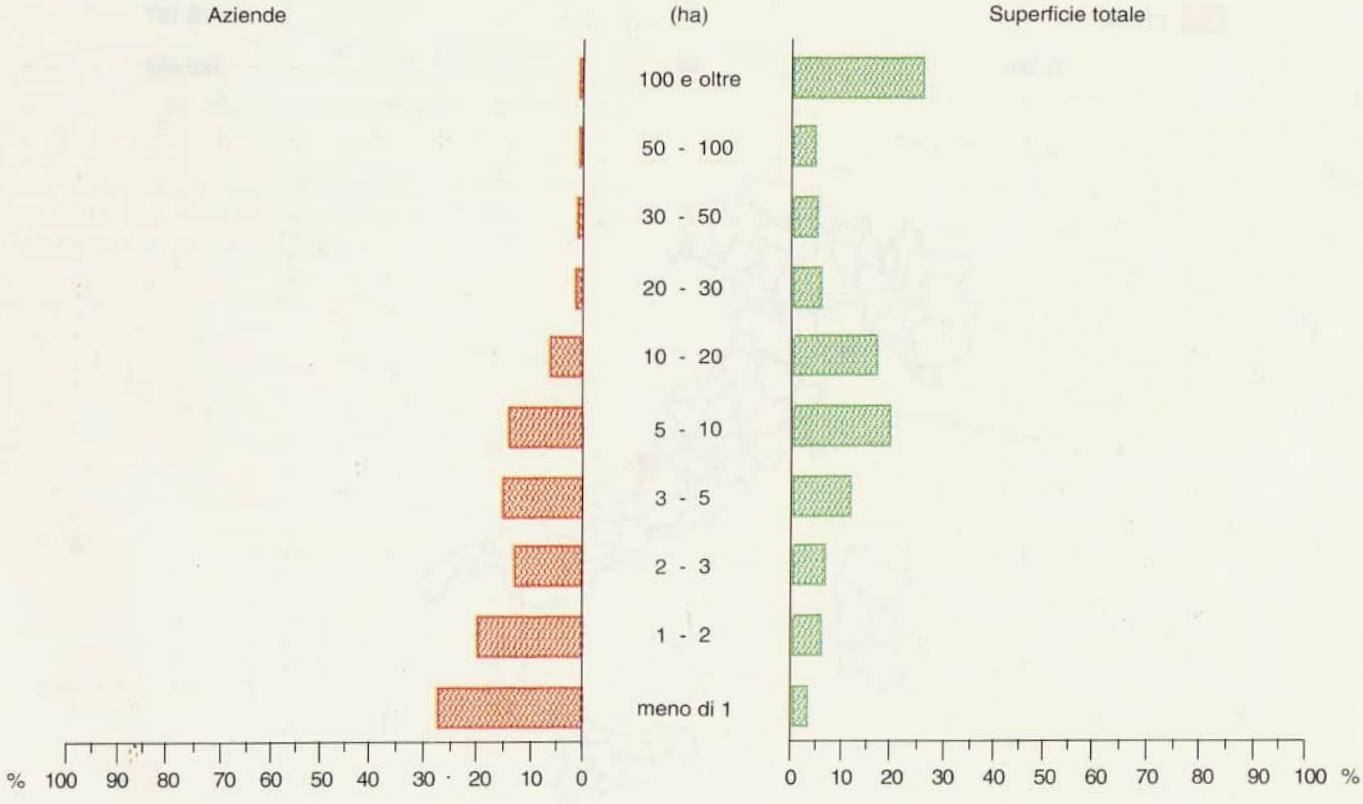

Tavola illustrata n. 3: Aziende e relativa superficie totale per classi di superficie

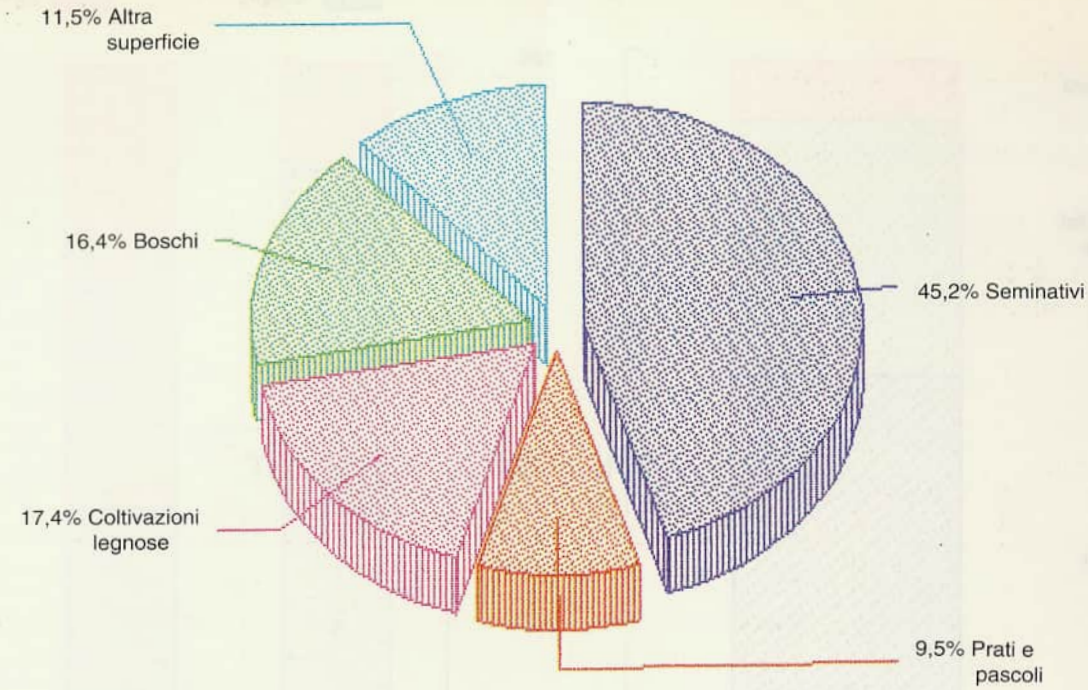

Tavola illustrata n. 4: Superficie secondo le forme di utilizzazione dei terreni

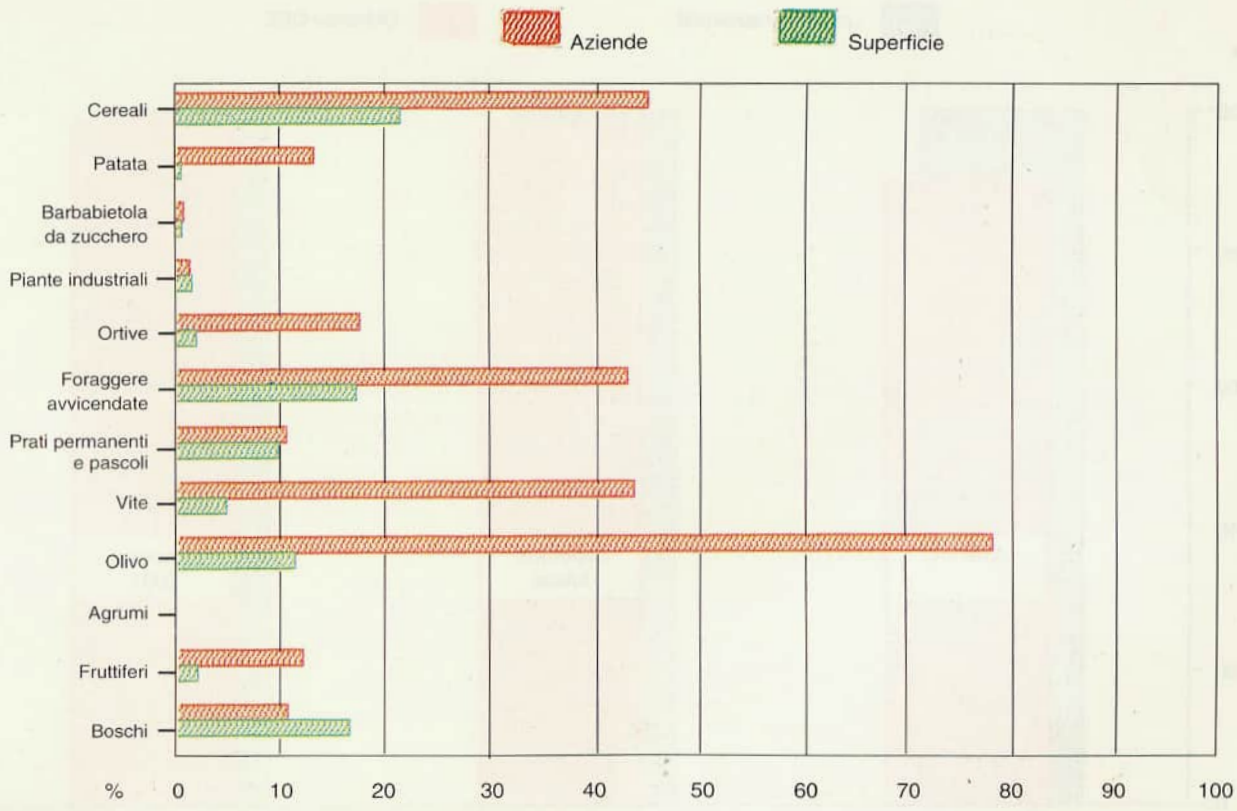

Tavola illustrata n. 5: Aziende e relativa superficie secondo le coltivazioni praticate

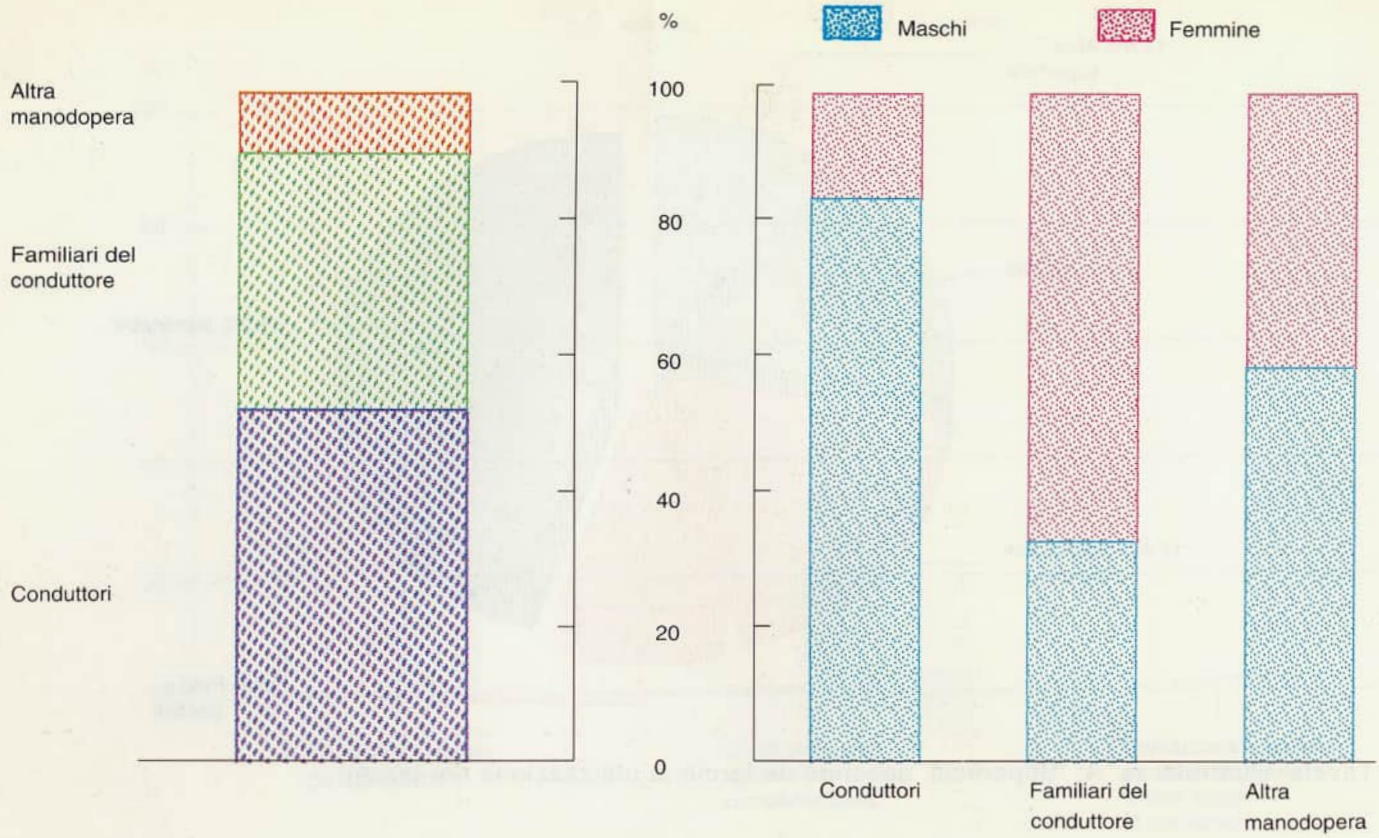

Tavola illustrata n. 6: Giornate di lavoro per categoria di manodopera e sesso

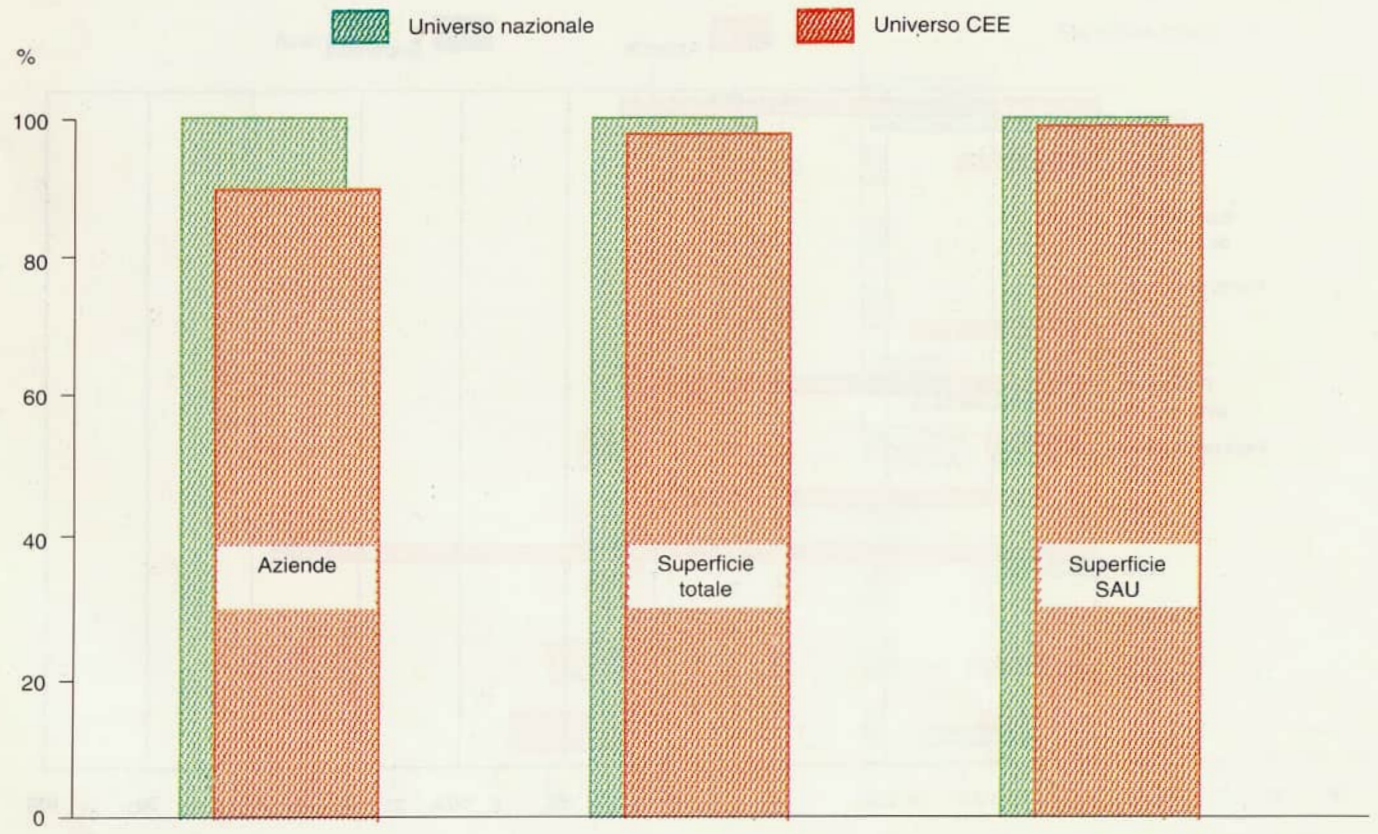

Tavola illustrata n. 7: Confronto universo nazionale e CEE: aziende, superficie totale e superficie agricola utilizzata

TAVOLE STATISTICHE

CAPITOLO 1 - CONFRONTI TEMPORALI

Universo Italia

Tavola 1.1 - Aziende e relativa superficie totale per forma di conduzione e titolo di possesso dei terreni *(superficie in ettari)*

FORME DI CONDUZIONE TITOLI DI POSSESSO DEI TERRENI	ANNI DI CENSIMENTO					
	1990		1982		1970	
	Aziende	Superficie totale	Aziende	Superficie totale	Aziende	Superficie totale
			DATI ASSOLUTI			
FORMA DI CONDUZIONE						
Conduzione diretta del coltivatore	17.261	69.762,47	17.360	61.085,69	16.381	52.076,68
Con solo manodopera familiare	*15.162*	*50.451,01*	*14.561*	*48.696,03*	-	-
Con manodopera familiare prevalente	*1.497*	*8.550,24*	*2.221*	*8.584,06*	-	-
Con manodopera extrafamiliare prevalente	*602*	*10.761,22*	*578*	*3.805,60*	-	-
Conduzione con salariati e/o compartecipanti (in economia)	143	18.414,98	323	26.897,15	573	29.359,60
Conduzione a colonia parziaria appoderata (mezzadria)	153	1.529,91	698	5.218,37	2.288	17.652,06
Altra forma di conduzione	4	35,78	45	116,86	587	1.194,76
TOTALE	**17.561**	**89.743,14**	**18.426**	**93.318,07**	**19.829**	**100.283,10**
TITOLO DI POSSESSO DEI TERRENI						
Solo proprietà	16.016	75.175,35	16.642	77.707,37	17.513	91.022,23
Solo affitto	273	2.755,45	365	4.387,34	710	1.695,82
Parte in proprietà e parte in affitto	1.258	11.812,34	1.406	11.223,36	1.564	7.565,05
Terreni in proprietà	-	6.318,98	-	7.386,85	-	4.748,51
Terreni in affitto	-	5.493,36	-	3.836,51	-	2.816,54
TOTALE	**17.547**	**89.743,14**	**18.413**	**93.318,07**	**19.787**	**100.283,10**
			COMPOSIZIONE PERCENTUALE			
FORMA DI CONDUZIONE						
Conduzione diretta del coltivatore	98,3	77,8	94,2	65,5	82,6	51,9
Con solo manodopera familiare	*86,3*	*56,2*	*79,0*	*52,2*	-	-
Con manodopera familiare prevalente	*8,5*	*9,5*	*12,1*	*9,2*	-	-
Con manodopera extrafamiliare prevalente	*3,4*	*12,0*	*3,1*	*4,1*	-	-
Conduzione con salariati e/o compartecipanti (in economia)	0,8	20,5	1,8	28,8	2,9	29,3
Conduzione a colonia parziaria appoderata (mezzadria)	0,9	1,7	3,8	5,6	11,5	17,6
Altra forma di conduzione	.	.	0,2	0,1	3,0	1,2
TOTALE	**100,0**	**100,0**	**100,0**	**100,0**	**100,0**	**100,0**
TITOLO DI POSSESSO DEI TERRENI						
Solo proprietà	91,2	83,7	90,4	83,3	88,5	90,8
Solo affitto	1,6	3,1	2,0	4,7	3,6	1,7
Parte in proprietà e parte in affitto	7,2	13,2	7,6	12,0	7,9	7,5
Terreni in proprietà	-	7,0	-	7,9	-	4,7
Terreni in affitto	-	6,1	-	4,1	-	2,8
TOTALE	**100,0**	**100,0**	**100,0**	**100,0**	**100,0**	**100,0**

Tavola 1.2 - Aziende e relativa superficie totale per classe di superficie totale e classe di superficie agricola utilizzata

(superficie in ettari)

CLASSI DI SUPERFICIE TOTALE CLASSI DI SAU	ANNI DI CENSIMENTO					
	1990		1982		1970	
	Aziende	Superficie totale	Aziende	Superficie totale	Aziende	Superficie totale
	DATI ASSOLUTI					
CLASSE DI SUPERFICIE TOTALE						
Senza terreno agrario	14	-	13	-	42	-
Meno di 1 ettaro	4.949	2.420,94	5.080	2.473,48	4.541	2.243,36
1 - 2	3.606	4.933,65	3.697	5.080,97	3.959	5.467,86
2 - 3	2.292	5.380,49	2.501	5.858,68	2.770	6.494,30
3 - 5	2.698	10.042,56	2.984	11.108,60	3.548	13.228,18
5 - 10	2.505	16.898,47	2.672	17.965,20	3.344	22.489,90
10 - 20	1.087	14.473,30	1.108	14.479,86	1.303	17.103,58
20 - 30	201	4.779,20	199	4.670,34	202	4.756,53
30 - 50	110	4.094,32	91	3.383,01	59	2.164,30
50 - 100	57	3.920,45	40	2.672,69	25	1.693,56
100 ed oltre	42	22.799,76	41	25.625,24	36	24.641,53
CLASSE DI SAU						
Senza superficie agricola utilizzata	29	561,13	132	670,46	75	1.225,87
Meno di 1 ettaro	6.608	5.304,72	6.655	5.146,68	6.291	5.517,37
1 - 2	3.565	6.845,20	3.694	6.859,18	4.157	8.129,56
2 - 3	2.067	6.336,76	2.289	7.325,48	2.656	8.077,72
3 - 5	2.191	10.104,53	2.466	11.261,43	2.937	13.521,14
5 - 10	1.947	15.221,51	2.093	16.455,05	2.589	20.401,82
10 - 20	829	12.789,01	823	12.193,45	923	14.026,08
20 - 30	174	4.868,25	143	3.821,49	121	3.507,27
30 - 50	76	3.477,81	68	2.967,62	37	1.682,63
50 - 100	44	3.864,45	30	2.704,26	17	1.561,31
100 ed oltre	31	20.369,77	33	23.912,97	26	22.632,33
TOTALE	**17.561**	**89.743,14**	**18.426**	**93.318,07**	**19.829**	**100.283,10**
	COMPOSIZIONE PERCENTUALE					
CLASSE DI SUPERFICIE TOTALE						
Senza terreno agrario	0,1	-	0,1	-	0,2	-
Meno di 1 ettaro	28,2	2,7	27,5	2,7	22,8	2,2
1 - 2	20,5	5,5	20,1	5,4	20,0	5,5
2 - 3	13,1	6,0	13,6	6,3	14,0	6,5
3 - 5	15,4	11,2	16,2	11,9	17,9	13,2
5 - 10	14,3	18,8	14,5	19,3	16,9	22,4
10 - 20	6,2	16,1	6,0	15,5	6,6	17,1
20 - 30	1,1	5,3	1,1	5,0	1,0	4,7
30 - 50	0,6	4,6	0,5	3,6	0,3	2,2
50 - 100	0,3	4,4	0,2	2,9	0,1	1,7
100 ed oltre	0,2	25,4	0,2	27,4	0,2	24,5
CLASSE DI SAU						
Senza superficie agricola utilizzata	0,2	0,6	0,7	0,7	0,4	1,2
Meno di 1 ettaro	37,5	5,9	36,0	5,5	31,6	5,5
1 - 2	20,3	7,6	20,0	7,4	21,0	8,1
2 - 3	11,8	7,1	12,4	7,9	13,4	8,1
3 - 5	12,5	11,3	13,4	12,1	14,8	13,5
5 - 10	11,1	17,0	11,4	17,6	13,1	20,3
10 - 20	4,7	14,3	4,5	13,1	4,7	14,0
20 - 30	1,0	5,4	0,8	4,1	0,6	3,5
30 - 50	0,4	3,9	0,4	3,2	0,2	1,7
50 - 100	0,3	4,3	0,2	2,9	0,1	1,6
100 ed oltre	0,2	22,6	0,2	25,5	0,1	22,5
TOTALE	**100,0**	**100,0**	**100,0**	**100,0**	**100,0**	**100,0**

Tavola 1.3 - Aziende e relativa superficie investita secondo le principali forme di utilizzazione dei terreni e coltivazioni praticate *(superficie in ettari)*

COLTIVAZIONI	ANNI DI CENSIMENTO					
	1990		1982		1970	
	Aziende	Superficie investita	Aziende	Superficie investita	Aziende	Superficie investita
			DATI ASSOLUTI			
SEMINATIVI	14.539	40.566,40	15.608	40.485,08	17.673	49.652,53
Cereali	7.903	19.105,57	10.036	18.461,04	13.780	21.557,00
frumento	*5.775*	*12.719,23*	*8.867*	*14.106,54*	*13.254*	*19.450,87*
granoturco	*2.606*	*1.988,28*	*3.261*	*2.369,21*	*3.484*	*1.431,29*
Patata	2.275	212,92	2.966	335,73	7.804	763,64
Barbabietola da zucchero	105	332,31	190	387,61	228	212,07
Piante industriali	188	1.171,46	91	112,11	341	105,37
Ortive	3.030	1.385,09	7.251	1.462,99	3.518	1.073,49
Foraggere avvicendate	7.553	15.154,47	10.025	18.149,12	13.261	22.985,23
COLTIVAZIONI LEGNOSE AGRARIE	15.199	15.570,59	15.882	15.774,94	14.959	11.975,08
Vite	7.644	4.065,46	10.243	4.415,43	12.096	3.423,06
per vini DOC e DOCG	*239*	*890,22*	*180*	*872,54*	*11.724*	*3.010,91*
per altri vini	*7.411*	*3.053,56*	*9.971*	*3.270,95*	-	-
per uva da tavola	*163*	*105,98*	*447*	*270,33*	*936*	*412,15*
Olivo	13.647	9.921,11	13.638	10.012,39	6.221	7.800,73
Agrumi	-	-	8	8,61	-	-
Fruttiferi	2.076	1.497,70	1.581	1.266,89	1.001	681,00
PRATI PERMANENTI E PASCOLI	1.811	8.535,87	1.860	11.510,32	1.626	9.959,70
CASTAGNETI DA FRUTTO	16	56,33	2	0,30	-	-
SUPERFICIE AGRICOLA UTILIZZATA	**17.532**	**64.729,19**	**18.294**	**67.770,64**	**19.754**	**71.714,45**
PIOPPETE	102	55,63	90	89,63	139	96,71
BOSCHI	4.130	14.622,80	4.071	13.909,56	4.317	13.128,62
SUPERFICIE AGRICOLA NON UTILIZZATA	5.569	5.672,15	6.316	8.242,85	6.026	7.965,87
ALTRA SUPERFICIE	13.814	4.663,37	13.474	3.305,39	15.922	7.377,45
SUPERFICIE TOTALE	**17.547**	**89.743,14**	**18.413**	**93.318,07**	**19.787**	**100.283,10**
			COMPOSIZIONE PERCENTUALE			
SEMINATIVI	82,9	45,2	84,8	43,4	89,3	49,5
Cereali	45,0	21,3	54,5	19,8	69,6	21,5
frumento	*32,9*	*14,2*	*48,2*	*15,1*	*67,0*	*19,4*
granoturco	*14,9*	*2,2*	*17,7*	*2,5*	*17,6*	*1,4*
Patata	13,0	0,2	16,1	0,4	39,4	0,8
Barbabietola da zucchero	0,6	0,4	1,0	0,4	1,2	0,2
Piante industriali	1,1	1,3	0,5	0,1	1,7	0,1
Ortive	17,3	1,5	39,4	1,6	17,8	1,1
Foraggere avvicendate	43,0	16,9	54,4	19,4	67,0	22,9
COLTIVAZIONI LEGNOSE AGRARIE	86,6	17,4	86,3	16,9	75,6	11,9
Vite	43,6	4,5	55,6	4,7	61,1	3,4
per vini DOC e DOCG	*1,4*	*1,0*	*1,0*	*0,9*	*59,3*	*3,0*
per altri vini	*42,2*	*3,4*	*54,2*	*3,5*	-	-
per uva da tavola	*0,9*	*0,1*	*2,4*	*0,3*	*4,7*	*0,4*
Olivo	77,8	11,1	74,1	10,7	31,4	7,8
Agrumi	-	-	-	-	-	-
Fruttiferi	11,8	1,7	8,6	1,4	5,1	0,7
PRATI PERMANENTI E PASCOLI	10,3	9,5	10,1	12,3	8,2	9,9
CASTAGNETI DA FRUTTO	0,1	0,1	-	-	-	-
SUPERFICIE AGRICOLA UTILIZZATA	**99,9**	**72,1**	**99,4**	**72,7**	**99,8**	**71,5**
PIOPPETE	0,6	0,1	0,5	0,1	0,7	0,1
BOSCHI	23,5	16,3	22,1	14,9	21,8	13,1
SUPERFICIE AGRICOLA NON UTILIZZATA	31,7	6,3	34,3	8,8	30,5	7,9
ALTRA SUPERFICIE	78,7	5,2	73,2	3,5	80,5	7,4
SUPERFICIE TOTALE	**100,0**	**100,0**	**100,0**	**100,0**	**100,0**	**100,0**

Tavola 1.4 - Aziende che praticano l'irrigazione per forma di approvvigionamento dell'acqua irrigua e sistema di irrigazione

FORME DI APPROVVIGIONAMENTO SISTEMI DI IRRIGAZIONE	ANNI DI CENSIMENTO		VARIAZIONI 1990/1982	
	1990	1982	Assolute	Percentuali
APPROVVIGIONAMENTO DELL'ACQUA IRRIGUA	6.805	3.864	2.941	76,1
In forma autonoma o indipendente per derivazione diretta da:	3.504	1.979	1.525	77,1
corsi d'acqua superficiali	*507*	*365*	*142*	*38,9*
laghi naturali e laghetti artificiali	*574*	*451*	*123*	*27,3*
altra fonte	*2.461*	*1.198*	*1.263*	*105,4*
Da consorzi di irrigazione e di bonifica	3.362	1.905	1.457	76,5
Da altre aziende agricole	21	3	18	600,0
In altra forma	18	9	9	100,0
SISTEMA DI IRRIGAZIONE				
Aspersione	3.796	1.853	1.943	104,9
Sommersione	54	32	22	68,8
Scorrimento superficiale e infiltrazione laterale	2.946	2.306	640	27,8
Localizzata sottochioma (goccia, sorso, spruzzo)	199	71	128	180,3
Altro sistema	156	22	134	609,1

Tavola 1.5 - Aziende che praticano l'irrigazione secondo le principali coltivazioni irrigate *(superficie in ettari)*

COLTIVAZIONI IRRIGATE	ANNI DI CENSIMENTO				VARIAZIONI 1990/1982			
	1990		1982		ASSOLUTE		PERCENTUALI	
	Aziende	Superficie irrigata	Aziende	Superficie irrigata	Aziende	Superficie irrigata	Aziende	Superficie irrigata
Frumento duro	185	361,48	-	-	185	361,48	-	-
Granoturco da granella	1.182	1.191,77	1.217	1.287,45	-35	-95,68	-2,9	-7,4
Patata	560	42,37	-	-	560	42,37	-	-
Barbabietola da zucchero	68	291,40	-	-	68	291,40	-	-
Girasole	28	150,25	-	-	28	150,25	-	-
Soia	9	51,05	-	-	9	51,05	-	-
Ortive	1.405	782,16	1.904	659,21	-499	122,95	-26,2	18,7
Foraggere avvicendate	1.162	1.814,08	1.628	2.852,50	-466	-1.038,42	-28,6	-36,4
Vite	377	302,89	164	167,79	213	135,10	129,9	80,5
Agrumi	-	-	-	-	-	-	-	-
Fruttiferi	383	459,03	243	525,83	140	-66,80	57,6	-12,7
Altre coltivazioni	4.574	1.296,58	1.045	1.133,67	3.529	162,91	337,7	14,4
TOTALE	**6.331**	**6.743,06**	**3.864**	**6.351,59**	**2.467**	**391,47**	**63,8**	**6,2**

Tavola 1.6 - Aziende con allevamenti secondo le principali specie di bestiame

SPECIE DI BESTIAME	ANNI DI CENSIMENTO					
	1990		1982		1970	
	Aziende	Capi	Aziende	Capi	Aziende	Capi
AZIENDE CON ALLEVAMENTI	**8.755**	-	**10.400**	-	**14.603**	-
BOVINI E BUFALINI	2.231	25.675	3.891	33.406	7.280	39.617
vacche da latte	*911*	*6.325*	*1.268*	*6.281*	*961*	*2.618*
OVINI	3.994	55.666	5.158	45.281	8.488	46.535
pecore	*3.967*	*49.581*	*5.146*	*39.078*	*8.480*	*43.457*
CAPRINI	526	3.700	715	2.934	1.036	2.164
capre	*510*	*3.553*	*624*	*2.621*	*1.027*	*2.036*
EQUINI	291	1.047	383	494	1.606	1.656
SUINI	4.056	24.667	5.698	26.570	8.657	20.856
scrofe	*177*	*1.780*	*215*	*1.510*	*725*	*1.165*
CONIGLI	2.728	50.435	3.865	51.484	5.296	44.097
fattrici	*2.232*	*8.425*	*2.946*	*12.070*	-	-
ALLEVAMENTI AVICOLI	7.829	1.243.123	9.235	523.080	13.769	444.036
polli da carne	*5.018*	*843.768*	*6.184*	*306.030*	*8.866*	*234.927*
galline da uova	*7.120*	*295.704*	*7.779*	*169.489*	*12.822*	*161.802*

Tavola 1.7 - Aziende e relativo numero di giornate di lavoro per categoria di manodopera agricola e numero di giornate di lavoro aziendale

CATEGORIE DI MANODOPERA NUMERO DI GIORNATE DI LAVORO	ANNI DI CENSIMENTO					
	1990		1982		1970	
	Aziende	Giornate di lavoro	Aziende	Giornate di lavoro	Aziende	Giornate di lavoro
			DATI ASSOLUTI			
CATEGORIA DI MANODOPERA AZIENDALE						
Conduttore	17.473	1.472.452	18.347	2.024.932	19.829	2.669.116
Coniuge	11.156	661.148	10.491	1.089.448	-	-
Familiari e parenti del conduttore	4.751	400.984	4.698	649.675	15.053	2.902.714
Operai a tempo indeterminato	101	38.082	273	73.500	317	103.548
Operai a tempo determinato, coloni e assimilati	2.203	204.257	3.094	228.355	8.148	479.407
NUMERO DI GIORNATE DI LAVORO						
Meno di 50	6.187	153.398	4.506	114.614	2.797	73.489
50 - 100	3.688	247.371	3.143	208.329	2.668	184.288
100 - 200	3.043	415.040	3.432	465.033	3.396	478.119
200 - 300	1.637	389.414	2.139	502.690	2.553	612.739
300 - 500	1.789	663.776	2.860	1.069.230	4.318	1.669.728
500 - 1.000	1.080	691.063	2.073	1.332.575	3.505	2.323.390
1.000 - 2.500	126	169.193	262	332.012	576	739.310
2.500 ed oltre	11	47.668	11	41.427	16	73.722
TOTALE	**17.561**	**2.776.923**	**18.426**	**4.065.910**	**19.829**	**6.154.785**
			COMPOSIZIONE PERCENTUALE			
CATEGORIA DI MANODOPERA AZIENDALE						
Conduttore	99,5	53,0	99,6	49,8	100,0	43,4
Coniuge	63,5	23,8	56,9	26,8	-	-
Familiari e parenti del conduttore	27,1	14,4	25,5	16,0	75,9	47,1
Operai a tempo indeterminato	0,6	1,4	1,5	1,8	1,6	1,7
Operai a tempo determinato, coloni e assimilati	12,5	7,4	16,8	5,6	41,1	7,8
NUMERO DI GIORNATE DI LAVORO						
Meno di 50	35,3	5,5	24,4	2,8	14,1	1,2
50 - 100	21,0	8,9	17,1	5,1	13,5	3,0
100 - 200	17,3	14,9	18,6	11,4	17,1	7,8
200 - 300	9,3	14,0	11,6	12,4	12,9	10,0
300 - 500	10,2	23,9	15,5	26,3	21,7	27,1
500 - 1.000	6,1	25,0	11,3	32,8	17,7	37,7
1.000 - 2.500	0,7	6,1	1,4	8,2	2,9	12,0
2.500 ed oltre	0,1	1,7	0,1	1,0	0,1	1,2
TOTALE	**100,0**	**100,0**	**100,0**	**100,0**	**100,0**	**100,0**

Tavola 1.8 - Aziende con abitazioni

ABITAZIONI	ANNI DI CENSIMENTO					
	1990		1982		1970	
	Aziende	Numero abitazioni	Aziende	Numero abitazioni	Aziende	Numero abitazioni
AZIENDE CON ABITAZIONI	**13.215**	**14.720**	**12.649**	**14.037**	**13.686**	**14.637**
Occupate	**12.040**	**12.839**	**11.732**	**12.446**	**12.822**	**13.721**
dal conduttore	11.785	11.809	11.519	11.961	12.615	-
dai parenti del conduttore	577	636	-	-	-	-
da operai a tempo indeterminato, categorie speciali, impiegati	33	58	69	123	207	-
da altre persone	271	336	311	362	-	-
Non occupate	**1.705**	**1.881**	**1.428**	**1.591**	**864**	**916**
FORNITE DI:						
acqua potabile	13.050	14.328	12.276	13.172	10.963	-
gabinetto	12.873	14.042	11.540	12.283	10.575	-
energia elettrica	12.920	14.121	12.173	13.032	12.235	-
telefono	10.091	10.612	5.184	5.295	-	-

Tavola 1.9 - Aziende che utilizzano i principali mezzi meccanici e relativo numero di mezzi meccanici di proprietà dell'azienda

MEZZI MECCANICI	ANNI DI CENSIMENTO				VARIAZIONI 1990/1982			
	1990		1982		ASSOLUTE		PERCENTUALI	
	Aziende	Numero mezzi	Aziende	Numero mezzi	Aziende	Numero mezzi	Aziende	Numero mezzi
AZIENDE CHE UTILIZZANO MEZZI MECCANICI	**16.276**	-	**15.691**	-	**585**	-	**3,7**	-
TRATTRICI (classi di potenza):								
meno di 25 Kw (34 Cv)	1.665	1.179	1.958	1.166	-293	13	-15,0	1,1
25 Kw (34 Cv) - 40 Kw (54 Cv)	6.158	3.057	5.820	2.793	338	264	5,8	9,5
40 Kw (54 Cv) - 60 Kw (82 Cv)	6.404	3.468	4.803	2.478	1.601	990	33,3	40,0
60 Kw (82 Cv) - 80 Kw (109 Cv)	1.196	764	898	462	298	302	33,2	65,4
80 Kw (109 Cv) ed oltre	247	119	81	58	166	61	204,9	105,2
TOTALE	14.066	8.587	12.667	6.957	1.399	1.630	11,0	23,4
MOTOCOLTIVATORI	10.900	10.716	11.418	9.060	-518	1.656	-4,5	18,3
APPARECCHI PER L'IRRORAZIONE E LA LOTTA ANTIPARASSITARIA	5.234	3.578	2.681	1.891	2.553	1.687	95,2	89,2
MACCHINE PER LA CONCIMAZIONE	3.369	2.278	1.148	765	2.221	1.513	193,5	197,8
MIETITREBBIATRICI	5.853	85	2.172	69	3.681	16	169,5	23,2
MACCHINE PER LA RACCOLTA:								
meccanizzata della patata	11	13	1	-	10	13	1.000,0	-
meccanizzata della barbabietola da zucchero	56	1	48	4	8	-3	16,7	-75,0
della frutta	12	16	8	22	4	-6	50,0	-27,3
RACCOGLITRICI - TRINCIATRICI	539	307	873	354	-334	-47	-38,3	-13,3
AUTOMEZZI PER TRASPORTO MERCI (Autocarri e Motocarri)	524	540	761	706	-237	-166	-31,1	-23,5
ALTRI	2.385	-	1.426	-	959	-	67,3	-

Universo CEE

Tavola 1.10 - Aziende e relativa superficie totale per forma di conduzione e titolo di possesso dei terreni *(superficie in ettari)*

FORME DI CONDUZIONE TITOLI DI POSSESSO DEI TERRENI	ANNI DI CENSIMENTO				VARIAZIONI 1990/1982			
	1990		1982		ASSOLUTE		PERCENTUALI	
	Aziende	Superficie totale	Aziende	Superficie totale	Aziende	Superficie totale	Aziende	Superficie totale
FORMA DI CONDUZIONE								
Conduzione diretta del coltivatore	15.491	67.988,88	14.872	58.868,88	619	9.120,00	4,2	15,5
Con solo manodopera familiare	*13.434*	*48.708,82*	*12.074*	*46.479,72*	*1.360*	*2.229,10*	*11,3*	*4,8*
Con manodopera familiare prevalente	*1.468*	*8.527,61*	*2.220*	*8.583,56*	*-752*	*-55,95*	*-33,9*	*-0,7*
Con manodopera extrafamiliare prevalente	*589*	*10.752,45*	*578*	*3.805,60*	*11*	*6.946,85*	*1,9*	*182,5*
Conduzione con salariati e/o compartecipanti (in economia)	138	18.308,13	314	26.513,53	-176	-8.205,40	-56,1	-30,9
Conduzione a colonia parziaria appoderata (mezzadria)	153	1.529,91	688	5.212,14	-535	-3.682,23	-77,8	-70,6
Altra forma di conduzione	4	35,78	45	116,86	-41	-81,08	-91,1	-69,4
TOTALE	**15.786**	**87.862,70**	**15.919**	**90.711,41**	**-133**	**-2.848,71**	**-0,8**	**-3,1**
TITOLO DI POSSESSO DEI TERRENI								
Solo proprietà	14.358	73.348,87	14.278	75.208,70	80	-1.859,83	0,6	-2,5
Solo affitto	197	2.735,00	293	4.365,94	-96	-1.630,94	-32,8	-37,4
Parte in proprietà e parte in affitto	1.217	11.778,83	1.335	11.136,77	-118	642,06	-8,8	5,8
Terreni in proprietà	-	6.301,97	-	7.341,29	-	-1.039,32	-	-14,2
Terreni in affitto	-	5.476,86	-	3.795,48	-	1.681,38	-	44,3
TOTALE	**15.772**	**87.862,70**	**15.906**	**90.711,41**	**-134**	**-2.848,71**	**-0,8**	**-3,1**

Tavola 1.11 - Aziende e relativa superficie investita secondo le principali forme di utilizzazione dei terreni e coltivazioni praticate *(superficie in ettari)*

COLTIVAZIONI	ANNI DI CENSIMENTO				VARIAZIONI 1990/1982			
	1990		1982		ASSOLUTE		PERCENTUALI	
	Aziende	Superficie investita	Aziende	Superficie investita	Aziende	Superficie investita	Aziende	Superficie investita
SEMINATIVI	13.302	40.332,01	13.911	40.031,03	-609	300,98	-4,4	0,8
Cereali	7.713	19.071,77	9.694	18.373,60	-1.981	698,17	-20,4	3,8
frumento	*5.728*	*12.705,37*	*8.619*	*14.042,37*	*-2.891*	*-1.337,00*	*-33,5*	*-9,5*
granoturco	*2.468*	*1.973,26*	*3.152*	*2.351,84*	*-684*	*-378,58*	*-21,7*	*-16,1*
Patata	1.867	193,75	2.559	310,95	-692	-117,20	-27,0	-37,7
Barbabietola da zucchero	104	332,29	186	387,10	-82	-54,81	-44,1	-14,2
Piante industriali	182	1.171,33	91	112,11	91	1.059,22	100,0	944,8
Ortive	2.687	1.356,56	6.502	1.374,40	-3.815	-17,84	-58,7	-1,3
Foraggere avvicendate	7.299	15.090,84	9.412	17.951,45	-2.113	-2.860,61	-22,5	-15,9
COLTIVAZIONI LEGNOSE AGRARIE	13.924	15.278,41	14.071	15.343,11	-147	-64,70	-1,0	-0,4
Vite	7.204	4.028,57	9.529	4.362,89	-2.325	-334,32	-24,4	-7,7
per vini DOC e DOCG	*235*	*889,92*	*178*	*872,39*	*57*	*17,53*	*32,0*	*2,0*
per altri vini	*6.979*	*3.017,31*	*9.275*	*3.219,77*	*-2.296*	*-202,46*	*-24,8*	*-6,3*
per uva da tavola	*158*	*105,67*	*428*	*269,13*	*-270*	*-163,46*	*-63,1*	*-60,7*
Olivo	12.597	9.678,70	12.143	9.652,77	454	25,93	3,7	0,3
Agrumi	-	-	7	8,55	-7	-8,55	-10,0	-10,0
Fruttiferi	1.949	1.485,71	1.455	1.247,30	494	238,41	34,0	19,1
PRATI PERMANENTI E PASCOLI	1.463	8.424,12	1.697	11.458,21	-234	-3.034,09	-13,8	-26,5
CASTAGNETI DA FRUTTO	15	55,88	1	0,20	14	55,68	1.400,0	27.840,0
SUPERFICIE AGRICOLA UTILIZZATA	**15.770**	**64.090,42**	**15.906**	**66.832,55**	**-136**	**-2.742,13**	**-0,9**	**-4,1**
PIOPPETE	93	52,71	81	70,77	12	-18,06	14,8	-25,5
BOSCHI	3.767	13.936,10	3.493	13.373,20	274	562,90	7,8	4,2
SUPERFICIE AGRICOLA NON UTILIZZATA	4.983	5.234,67	5.442	7.390,22	-459	-2.155,55	-8,4	-29,2
ALTRA SUPERFICIE	12.733	4.548,80	12.168	3.044,67	565	1.504,13	4,6	49,4
SUPERFICIE TOTALE	**15.772**	**87.862,70**	**15.906**	**90.711,41**	**-134**	**-2.848,71**	**-0,8**	**-3,1**

Tavola 1.12 - Aziende con allevamenti per principali specie di bestiame

SPECIE DI BESTIAME	ANNI DI CENSIMENTO				VARIAZIONI 1990/1982			
	1990		1982		ASSOLUTE		PERCENTUALI	
	Aziende	Capi	Aziende	Capi	Aziende	Capi	Aziende	Capi
AZIENDE CON ALLEVAMENTI	**8.242**	-	**9.645**	-	**-1.403**	-	**-14,5**	-
BOVINI E BUFALINI	2.231	25.675	3.891	33.406	-1.660	-7.731	-42,7	-23,1
vacche da latte	*911*	*6.325*	*1.268*	*6.281*	*-357*	*44*	*-28,2*	*0,7*
OVINI	3.903	55.197	4.993	44.537	-1.090	10.660	-21,8	23,9
pecore	*3.876*	*49.128*	*4.983*	*38.384*	*-1.107*	*10.744*	*-22,2*	*28,0*
CAPRINI	500	3.630	677	2.825	-177	805	-26,1	28,5
capre	*484*	*3.485*	*587*	*2.520*	*-103*	*965*	*-17,5*	*38,3*
EQUINI	282	1.038	374	485	-92	553	-24,6	114,0
SUINI	3.975	24.566	5.554	26.378	-1.579	-1.812	-28,4	-6,9
scrofe	*177*	*1.780*	*215*	*1.510*	*-38*	*270*	*-17,7*	*17,9*
CONIGLI	2.586	48.861	3.592	48.973	-1.006	-112	-28,0	-0,2
fattrici	*2.131*	*8.138*	*2.753*	*11.444*	*-622*	*-3.306*	*-22,6*	*-28,9*
ALLEVAMENTI AVICOLI	7.354	1.236.506	8.563	515.036	-1.209	721.470	-14,1	140,1
polli da carne	*4.785*	*840.839*	*5.823*	*302.463*	*-1.038*	*538.376*	*-17,8*	*178,0*
galline da uova	*6.695*	*292.309*	*7.214*	*165.748*	*-519*	*126.561*	*-7,2*	*76,4*

Tavola 1.13 - Aziende e relativo numero di giornate di lavoro per categoria di manodopera agricola e numero di giornate di lavoro aziendale

CATEGORIE DI MANODOPERA NUMERO DI GIORNATE DI LAVORO	ANNI DI CENSIMENTO				VARIAZIONI 1990/1982			
	1990		1982		ASSOLUTE		PERCENTUALI	
	Aziende	Giornate di lavoro	Aziende	Giornate di lavoro	Aziende	Giornate di lavoro	Aziende	Giornate di lavoro
CATEGORIA DI MANODOPERA AZIENDALE								
Conduttore	15.701	1.419.014	15.845	1.936.524	-144	-517.510	-0,9	-26,7
Coniuge	10.289	644.126	9.586	1.058.616	703	-414.490	7,3	-39,2
Familiari e parenti del conduttore	4.503	394.290	4.422	640.693	81	-246.403	1,8	-38,5
Operai a tempo indeterminato	99	36.243	270	73.250	-171	-37.007	-63,3	-50,5
Operai a tempo determinato, coloni e assimilati	2.157	202.384	3.088	228.142	-931	-25.758	-30,1	-11,3
NUMERO DI GIORNATE DI LAVORO								
Meno di 50	4.968	127.365	2.877	78.326	2.091	49.039	72,7	62,6
50 - 100	3.323	224.287	2.602	174.227	721	50.060	27,7	28,7
100 - 200	2.893	396.467	3.194	434.319	-301	-37.852	-9,4	-8,7
200 - 300	1.607	382.842	2.078	489.549	-471	-106.707	-22,7	-21,8
300 - 500	1.779	660.341	2.827	1.057.890	-1.048	-397.549	-37,1	-37,6
500 - 1.000	1.080	691.063	2.068	1.329.475	-988	-638.412	-47,8	-48,0
1.000 - 2.500	126	169.193	262	332.012	-136	-162.819	-51,9	-49,0
2.500 ed oltre	10	44.499	11	41.427	-1	3.072	-9,1	7,4
TOTALE	**15.786**	**2.696.057**	**15.919**	**3.937.225**	**-133**	**-1.241.168**	**-0,8**	**-31,5**

CAPITOLO 2 - DATI PROVINCIALI

Universo Italia
Notizie generali sull'azienda

Tavola 2.1 - Aziende e relativa superficie totale e agricola utilizzata per forma giuridica, classe di superficie totale, classe di superficie agricola utilizzata e zona altimetrica *(superficie in ettari)*

CLASSI DI SUPERFICIE TOTALE CLASSI DI SAU ZONE ALTIMETRICHE	Persona fisica	SOCIETA'			Ente Pubblico	Totale
		Totale	DI CUI			
			Cooperativa	Per azioni		
		AZIENDE				
CLASSE DI SUPERFICIE TOTALE						
Senza terreno agrario	14	-	-	-	-	14
Meno di 1 ettaro	4.945	3	-	-	1	4.949
1 - 2	3.605	1	-	-	-	3.606
2 - 3	2.288	3	-	2	1	2.292
3 - 5	2.689	6	-	-	3	2.698
5 - 10	2.496	6	-	-	3	2.505
10 - 20	1.075	7	1	1	5	1.087
20 - 30	196	2	-	-	3	201
30 - 50	100	9	1	2	1	110
50 - 100	51	4	1	1	2	57
100 ed oltre	14	10	-	2	18	42
CLASSE DI SAU						
Senza superficie agricola utilizzata	25	2	-	1	2	29
Meno di 1 ettaro	6.601	5	-	-	2	6.608
1 - 2	3.559	5	-	3	1	3.565
2 - 3	2.063	1	-	-	3	2.067
3 - 5	2.183	7	-	-	1	2.191
5 - 10	1.938	4	-	-	5	1.947
10 - 20	823	4	1	1	2	829
20 - 30	169	2	-	-	3	174
30 - 50	65	8	1	1	3	76
50 - 100	37	5	1	1	2	44
100 ed oltre	10	8	-	1	13	31
ZONA ALTIMETRICA						
Montagna	3.373	7	-	2	16	3.396
Collina	14.100	44	3	6	21	14.165
Pianura	-	-	-	-	-	-
TOTALE	**17.473**	**51**	**3**	**8**	**37**	**17.561**

Tavola 2.1 segue - **Aziende e relativa superficie totale e agricola utilizzata per forma giuridica, classe di superficie totale, classe di superficie agricola utilizzata e zona altimetrica** *(superficie in ettari)*

CLASSI DI SUPERFICIE TOTALE CLASSI DI SAU ZONE ALTIMETRICHE	Persona fisica	SOCIETA'			Ente Pubblico	Totale
		Totale	DI CUI			
			Cooperativa	Per azioni		
			SUPERFICIE TOTALE			
CLASSE DI SUPERFICIE TOTALE						
Senza terreno agrario	-	-	-	-	-	-
Meno di 1 ettaro	2.419,36	1,08	-	-	0,50	2.420,94
1 - 2	4.932,15	1,50	-	-	-	4.933,65
2 - 3	5.370,68	7,41	-	5,21	2,40	5.380,49
3 - 5	10.009,93	22,83	-	-	9,80	10.042,56
5 - 10	16.826,53	46,90	-	-	25,04	16.898,47
10 - 20	14.308,27	94,01	15,07	18,09	71,02	14.473,30
20 - 30	4.652,88	57,52	-	-	68,80	4.779,20
30 - 50	3.702,28	356,58	48,00	76,50	35,46	4.094,32
50 - 100	3.527,27	256,00	57,00	74,40	137,18	3.920,45
100 ed oltre	6.817,25	2.922,45	-	310,00	13.060,06	22.799,76
CLASSE DI SAU						
Senza superficie agricola utilizzata	454,01	77,40	-	74,40	29,72	561,13
Meno di 1 ettaro	5.292,25	8,17	-	-	4,30	5.304,72
1 - 2	6.813,70	28,50	-	23,30	3,00	6.845,20
2 - 3	6.309,83	9,53	-	-	17,40	6.336,76
3 - 5	10.038,30	42,43	-	-	23,80	10.104,53
5 - 10	15.130,39	36,78	-	-	54,34	15.221,51
10 - 20	12.340,19	80,32	15,07	35,00	368,50	12.789,01
20 - 30	4.585,25	57,52	-	-	225,48	4.868,25
30 - 50	2.767,95	321,58	48,00	41,50	388,28	3.477,81
50 - 100	2.788,55	387,20	57,00	105,00	688,70	3.864,45
100 ed oltre	6.046,18	2.716,85	-	205,00	11.606,74	20.369,77
ZONA ALTIMETRICA						
Montagna	18.731,27	1.469,87	-	109,40	11.638,37	31.839,51
Collina	53.835,33	2.296,41	120,07	374,80	1.771,89	57.903,63
Pianura	-	-	-	-	-	-
TOTALE	**72.566,60**	**3.766,28**	**120,07**	**484,20**	**13.410,26**	**89.743,14**
			SUPERFICIE AGRICOLA UTILIZZATA			
CLASSE DI SUPERFICIE TOTALE						
Senza terreno agrario	-	-	-	-	-	-
Meno di 1 ettaro	1.979,14	0,50	-	-	0,50	1.980,14
1 - 2	3.929,05	0,43	-	-	-	3.929,48
2 - 3	4.254,41	4,50	-	2,90	2,30	4.261,21
3 - 5	8.067,16	16,86	-	-	4,28	8.088,30
5 - 10	13.946,28	29,55	-	-	20,27	13.996,10
10 - 20	12.118,74	51,49	12,57	1,00	13,50	12.183,73
20 - 30	4.139,52	54,94	-	-	45,50	4.239,96
30 - 50	3.113,36	316,22	47,00	50,00	30,96	3.460,54
50 - 100	2.808,57	173,50	55,00	-	86,00	3.068,07
100 ed oltre	3.902,14	1.748,45	-	282,00	3.871,07	9.521,66
CLASSE DI SAU						
Senza superficie agricola utilizzata	-	-	-	-	-	-
Meno di 1 ettaro	3.064,97	1,52	-	-	1,20	3.067,69
1 - 2	4.986,54	7,26	-	3,90	1,58	4.995,38
2 - 3	5.003,13	2,00	-	-	6,80	5.011,93
3 - 5	8.375,68	27,02	-	-	4,00	8.406,70
5 - 10	13.289,89	30,46	-	-	31,27	13.351,62
10 - 20	10.878,05	45,07	12,57	10,00	27,00	10.950,12
20 - 30	4.020,36	54,94	-	-	68,50	4.143,80
30 - 50	2.435,14	306,22	47,00	40,00	93,96	2.835,32
50 - 100	2.555,25	356,00	55,00	86,00	148,20	3.059,45
100 ed oltre	3.649,36	1.565,95	-	196,00	3.691,87	8.907,18
ZONA ALTIMETRICA						
Montagna	12.396,93	406,79	-	10,00	3.717,87	16.521,59
Collina	45.861,44	1.989,65	114,57	325,90	356,51	48.207,60
Pianura	-	-	-	-	-	-
TOTALE	**58.258,37**	**2.396,44**	**114,57**	**335,90**	**4.074,38**	**64.729,19**

Tavola 2.2 - Aziende e relativa superficie totale per classe di superficie totale e sistema di conduzione *(superficie in ettari)* - TOTALE

SISTEMI DI CONDUZIONE	CLASSI DI SUPERFICIE TOTALE								Totale
	Meno di 1	1 - 2	2 - 5	5 - 10	10 - 20	20 - 50	50 - 100	100 ed oltre	
				AZIENDE					
CONDUZIONE DIRETTA DEL COLTIVATORE	4.939	3.601	4.935	2.428	1.012	275	47	11	17.248
Con solo manodopera familiare	4.620	3.247	4.305	2.035	762	161	17	3	15.150
su terreni in proprietà	*4.433*	*3.094*	*3.943*	*1.648*	*523*	*93*	*12*	*2*	*13.748*
su terreni in affitto	*101*	*38*	*39*	*42*	*20*	*7*	-	-	*247*
su terreni parte in proprietà e parte in affitto	*86*	*115*	*323*	*345*	*219*	*61*	*5*	*1*	*1.155*
Con manodopera familiare prevalente	236	267	464	286	176	59	9	-	1.497
su terreni in proprietà	*235*	*262*	*443*	*267*	*154*	*35*	*3*	-	*1.399*
su terreni in affitto	*1*	*2*	*2*	*3*	*3*	*1*	-	-	*12*
su terreni parte in proprietà e parte in affitto	-	*3*	*19*	*16*	*19*	*23*	*6*	-	*86*
Con manodopera extrafamiliare prevalente	83	87	166	107	74	55	21	8	601
su terreni in proprietà	*83*	*86*	*165*	*106*	*72*	*50*	*19*	*7*	*588*
su terreni in affitto	-	*1*	-	*1*	-	*4*	*1*	-	*7*
su terreni parte in proprietà e parte in affitto	-	-	*1*	-	*2*	*1*	*1*	*1*	*6*
CONDUZIONE CON SALARIATI E/O COMPARTECIPANTI (IN ECONOMIA)	10	3	25	16	21	26	10	31	142
su terreni in proprietà	*10*	*3*	*24*	*16*	*19*	*24*	*7*	*28*	*131*
su terreni in affitto	-	-	*1*	-	*1*	-	-	*2*	*4*
su terreni parte in proprietà e parte in affitto	-	-	-	-	*1*	*2*	*3*	*1*	*7*
CONDUZIONE A COLONIA PARZIARIA APPODERATA (MEZZADRIA)	-	2	29	60	52	10	-	-	153
su terreni in proprietà	-	*2*	*27*	*59*	*50*	*8*	-	-	*146*
su terreni in affitto	-	-	*2*	*1*	-	-	-	-	*3*
su terreni parte in proprietà e parte in affitto	-	-	-	-	*2*	*2*	-	-	*4*
ALTRA FORMA DI CONDUZIONE	-	-	1	1	2	-	-	-	4
su terreni in proprietà	-	-	*1*	*1*	*2*	-	-	-	*4*
su terreni in affitto	-	-	-	-	-	-	-	-	-
su terreni parte in proprietà e parte in affitto	-	-	-	-	-	-	-	-	-
TOTALE	**4.949**	**3.606**	**4.990**	**2.505**	**1.087**	**311**	**57**	**42**	**17.547**
su terreni in proprietà	**4.761**	**3.447**	**4.603**	**2.097**	**820**	**210**	**41**	**37**	**16.016**
su terreni in affitto	**102**	**41**	**44**	**47**	**24**	**12**	**1**	**2**	**273**
su terreni parte in proprietà e parte in affitto	**86**	**118**	**343**	**361**	**243**	**89**	**15**	**3**	**1.258**
				SUPERFICIE TOTALE					
CONDUZIONE DIRETTA DEL COLTIVATORE	2.415,71	4.927,39	15.234,33	16.323,72	13.438,63	7.728,96	3.276,10	6.417,63	69.762,47
Con solo manodopera familiare	2.234,32	4.433,52	13.220,19	13.587,97	9.993,20	4.426,30	1.146,16	1.409,35	50.451,01
su terreni in proprietà	*2.160,54*	*4.216,54*	*12.019,35*	*10.894,77*	*6.727,39*	*2.591,86*	*831,72*	*544,49*	*39.986,66*
su terreni in affitto	*26,44*	*50,00*	*124,70*	*287,01*	*288,29*	*199,97*	-	-	*976,41*
su terreni parte in proprietà e parte in affitto	*47,34*	*166,98*	*1.076,14*	*2.406,19*	*2.977,52*	*1.634,47*	*314,44*	*864,86*	*9.487,94*
Con manodopera familiare prevalente	136,03	374,57	1.468,19	2.006,55	2.399,51	1.584,38	581,01	-	8.550,24
su terreni in proprietà	*135,63*	*367,87*	*1.394,18*	*1.873,00*	*2.093,12*	*886,39*	*220,60*	-	*6.970,79*
su terreni in affitto	*0,40*	*2,00*	*6,50*	*20,10*	*44,97*	*20,70*	-	-	*94,67*
su terreni parte in proprietà e parte in affitto	-	*4,70*	*67,51*	*113,45*	*261,42*	*677,29*	*360,41*	-	*1.484,78*
Con manodopera extrafamiliare prevalente	45,36	119,30	545,95	729,20	1.045,92	1.718,28	1.548,93	5.008,28	10.761,22
su terreni in proprietà	*45,36*	*118,00*	*543,88*	*722,90*	*1.019,32*	*1.572,78*	*1.399,12*	*4.886,61*	*10.307,97*
su terreni in affitto	-	*1,30*	-	*6,30*	-	*109,50*	*58,00*	-	*175,10*
su terreni parte in proprietà e parte in affitto	-	-	*2,07*	-	*26,60*	*36,00*	*91,81*	*121,67*	*278,15*
CONDUZIONE CON SALARIATI E/O COMPARTECIPANTI (IN ECONOMIA)	5,23	3,76	78,45	121,68	296,62	882,76	644,35	16.382,13	18.414,98
su terreni in proprietà	*5,23*	*3,76*	*75,45*	*121,68*	*269,55*	*816,77*	*445,90*	*14.697,13*	*16.435,47*
su terreni in affitto	-	-	*3,00*	-	*15,07*	-	-	*1.480,00*	*1.498,07*
su terreni parte in proprietà e parte in affitto	-	-	-	-	*12,00*	*65,99*	*198,45*	*205,00*	*481,44*
CONDUZIONE A COLONIA PARZIARIA APPODERATA (MEZZADRIA)	-	2,50	107,79	446,27	711,55	261,80	-	-	1.529,91
su terreni in proprietà	-	*2,50*	*101,59*	*441,27*	*685,15*	*208,17*	-	-	*1.438,68*
su terreni in affitto	-	-	*6,20*	*5,00*	-	-	-	-	*11,20*
su terreni parte in proprietà e parte in affitto	-	-	-	-	*26,40*	*53,63*	-	-	*80,03*
ALTRA FORMA DI CONDUZIONE	-	-	2,48	6,80	26,50	-	-	-	35,78
su terreni in proprietà	-	-	*2,48*	*6,80*	*26,50*	-	-	-	*35,78*
su terreni in affitto	-	-	-	-	-	-	-	-	-
su terreni parte in proprietà e parte in affitto	-	-	-	-	-	-	-	-	-
TOTALE	**2.420,94**	**4.933,65**	**15.423,05**	**16.898,47**	**14.473,30**	**8.873,52**	**3.920,45**	**22.799,76**	**89.743,14**
su terreni in proprietà	**2.346,76**	**4.708,67**	**14.136,93**	**14.060,42**	**10.821,03**	**6.075,97**	**2.897,34**	**20.128,23**	**75.175,35**
su terreni in affitto	**26,84**	**53,30**	**140,40**	**318,41**	**348,33**	**330,17**	**58,00**	**1.480,00**	**2.755,45**
su terreni parte in proprietà e parte in affitto	**47,34**	**171,68**	**1.145,72**	**2.519,64**	**3.303,94**	**2.467,38**	**965,11**	**1.191,53**	**11.812,34**

Tavola 2.2 segue - **Aziende e relativa superficie totale per classe di superficie totale e sistema di conduzione** *(superficie in ettari)* - MONTAGNA

SISTEMI DI CONDUZIONE	CLASSI DI SUPERFICIE TOTALE								Totale
	Meno di 1	1 - 2	2 - 5	5 - 10	10 - 20	20 - 50	50 - 100	100 ed oltre	
				AZIENDE					
CONDUZIONE DIRETTA DEL COLTIVATORE	834	595	1.048	581	211	51	13	5	3.338
Con solo manodopera familiare	820	574	994	552	190	40	7	2	3.179
su terreni in proprietà	*710*	*551*	*933*	*437*	*122*	*17*	*4*	*1*	*2.775*
su terreni in affitto	*74*	*5*	*4*	*9*	*3*	*2*	-	-	*97*
su terreni parte in proprietà e parte in affitto	*36*	*18*	*57*	*106*	*65*	*21*	*3*	*1*	*307*
Con manodopera familiare prevalente	4	12	37	14	10	7	4	-	88
su terreni in proprietà	*4*	*12*	*33*	*13*	*9*	*2*	-	-	*73*
su terreni in affitto	-	-	-	-	-	-	-	-	-
su terreni parte in proprietà e parte in affitto	-	-	*4*	*1*	*1*	*5*	*4*	-	*15*
Con manodopera extrafamiliare prevalente	10	9	17	15	11	4	2	3	71
su terreni in proprietà	*10*	*9*	*17*	*15*	*11*	*4*	*2*	*2*	*70*
su terreni in affitto	-	-	-	-	-	-	-	-	-
su terreni parte in proprietà e parte in affitto	-	-	-	-	-	-	-	*1*	*1*
CONDUZIONE CON SALARIATI E/O COMPARTECIPANTI (IN ECONOMIA)	2	1	3	4	4	3	1	15	33
su terreni in proprietà	*2*	*1*	*3*	*4*	*3*	*3*	*1*	*14*	*31*
su terreni in affitto	-	-	-	-	-	-	-	*1*	*1*
su terreni parte in proprietà e parte in affitto	-	-	-	-	*1*	-	-	-	*1*
CONDUZIONE A COLONIA PARZIARIA APPODERATA (MEZZADRIA)	-	-	1	7	3	2	-	-	13
su terreni in proprietà	-	-	*1*	*7*	*3*	*1*	-	-	*12*
su terreni in affitto	-	-	-	-	-	-	-	-	-
su terreni parte in proprietà e parte in affitto	-	-	-	-	-	*1*	-	-	*1*
ALTRA FORMA DI CONDUZIONE	-	-	1	-	-	-	-	-	1
su terreni in proprietà	-	-	*1*	-	-	-	-	-	*1*
su terreni in affitto	-	-	-	-	-	-	-	-	-
su terreni parte in proprietà e parte in affitto	-	-	-	-	-	-	-	-	-
TOTALE	**836**	**596**	**1.053**	**592**	**218**	**56**	**14**	**20**	**3.385**
su terreni in proprietà	**726**	**573**	**988**	**476**	**148**	**27**	**7**	**17**	**2.962**
su terreni in affitto	**74**	**5**	**4**	**9**	**3**	**2**	-	**1**	**98**
su terreni parte in proprietà e parte in affitto	**36**	**18**	**61**	**107**	**67**	**27**	**7**	**2**	**325**
				SUPERFICIE TOTALE					
CONDUZIONE DIRETTA DEL COLTIVATORE	353,36	825,42	3.259,81	3.844,31	2.780,68	1.404,63	918,21	4.963,80	18.350,22
Con solo manodopera familiare	344,65	796,12	3.080,11	3.645,71	2.499,04	1.065,16	523,03	1.309,35	13.263,17
su terreni in proprietà	*315,71*	*763,37*	*2.868,12*	*2.846,44*	*1.566,09*	*463,82*	*317,73*	*444,49*	*9.585,77*
su terreni in affitto	*12,74*	*7,00*	*12,42*	*62,95*	*47,85*	*50,20*	-	-	*193,16*
su terreni parte in proprietà e parte in affitto	*16,20*	*25,75*	*199,57*	*736,32*	*885,10*	*551,14*	*205,30*	*864,86*	*3.484,24*
Con manodopera familiare prevalente	2,74	16,19	121,92	94,88	124,02	222,47	231,09	-	813,31
su terreni in proprietà	*2,74*	*16,19*	*109,54*	*89,88*	*111,22*	*59,37*	-	-	*388,94*
su terreni in affitto	-	-	-	-	-	-	-	-	-
su terreni parte in proprietà e parte in affitto	-	-	*12,38*	*5,00*	*12,80*	*163,10*	*231,09*	-	*424,37*
Con manodopera extrafamiliare prevalente	5,97	13,11	57,78	103,72	157,62	117,00	164,09	3.654,45	4.273,74
su terreni in proprietà	*5,97*	*13,11*	*57,78*	*103,72*	*157,62*	*117,00*	*164,09*	*3.532,78*	*4.152,07*
su terreni in affitto	-	-	-	-	-	-	-	-	-
su terreni parte in proprietà e parte in affitto	-	-	-	-	-	-	-	*121,67*	*121,67*
CONDUZIONE CON SALARIATI E/O COMPARTECIPANTI (IN ECONOMIA)	1,10	1,16	8,50	29,50	52,15	90,00	74,40	13.096,45	13.353,26
su terreni in proprietà	*1,10*	*1,16*	*8,50*	*29,50*	*40,15*	*90,00*	*74,40*	*11.796,45*	*12.041,26*
su terreni in affitto	-	-	-	-	-	-	-	*1.300,00*	*1.300,00*
su terreni parte in proprietà e parte in affitto	-	-	-	-	*12,00*	-	-	-	*12,00*
CONDUZIONE A COLONIA PARZIARIA APPODERATA (MEZZADRIA)	-	-	2,05	52,20	35,80	43,50	-	-	133,55
su terreni in proprietà	-	-	*2,05*	*52,20*	*35,80*	*20,50*	-	-	*110,55*
su terreni in affitto	-	-	-	-	-	-	-	-	-
su terreni parte in proprietà e parte in affitto	-	-	-	-	-	*23,00*	-	-	*23,00*
ALTRA FORMA DI CONDUZIONE	-	-	2,48	-	-	-	-	-	2,48
su terreni in proprietà	-	-	*2,48*	-	-	-	-	-	*2,48*
su terreni in affitto	-	-	-	-	-	-	-	-	-
su terreni parte in proprietà e parte in affitto	-	-	-	-	-	-	-	-	-
TOTALE	**354,46**	**826,58**	**3.272,84**	**3.926,01**	**2.868,63**	**1.538,13**	**992,61**	**18.060,25**	**31.839,51**
su terreni in proprietà	**325,52**	**793,83**	**3.048,47**	**3.121,74**	**1.910,88**	**750,69**	**556,22**	**15.773,72**	**26.281,07**
su terreni in affitto	**12,74**	**7,00**	**12,42**	**62,95**	**47,85**	**50,20**	-	**1.300,00**	**1.493,16**
su terreni parte in proprietà e parte in affitto	**16,20**	**25,75**	**211,95**	**741,32**	**909,90**	**737,24**	**436,39**	**986,53**	**4.065,28**

Tavola 2.2 segue - **Aziende e relativa superficie totale per classe di superficie totale e sistema di conduzione** *(superficie in ettari)* - COLLINA

SISTEMI DI CONDUZIONE	CLASSI DI SUPERFICIE TOTALE								Totale
	Meno di 1	1 - 2	2 - 5	5 - 10	10 - 20	20 - 50	50 - 100	100 ed oltre	
				AZIENDE					
CONDUZIONE DIRETTA DEL COLTIVATORE	4.105	3.006	3.887	1.847	801	224	34	6	13.910
Con solo manodopera familiare	3.800	2.673	3.311	1.483	572	121	10	1	11.971
su terreni in proprietà	*3.723*	*2.543*	*3.010*	*1.211*	*401*	*76*	*8*	*1*	*10.973*
su terreni in affitto	*27*	*33*	*35*	*33*	*17*	*5*	-	-	*150*
su terreni parte in proprietà e parte in affitto	*50*	*97*	*266*	*239*	*154*	*40*	*2*	-	*848*
Con manodopera familiare prevalente	232	255	427	272	166	52	5	-	1.409
su terreni in proprietà	*231*	*250*	*410*	*254*	*145*	*33*	*3*	-	*1.326*
su terreni in affitto	*1*	*2*	*2*	*3*	*3*	*1*	-	-	*12*
su terreni parte in proprietà e parte in affitto	-	*3*	*15*	*15*	*18*	*18*	*2*	-	*71*
Con manodopera extrafamiliare prevalente	73	78	149	92	63	51	19	5	530
su terreni in proprietà	*73*	*77*	*148*	*91*	*61*	*46*	*17*	*5*	*518*
su terreni in affitto	-	*1*	-	*1*	-	*4*	*1*	-	*7*
su terreni parte in proprietà e parte in affitto	-	-	*1*	-	*2*	*1*	*1*	-	*5*
CONDUZIONE CON SALARIATI E/O COMPARTECIPANTI (IN ECONOMIA)	8	2	22	12	17	23	9	16	109
su terreni in proprietà	*8*	*2*	*21*	*12*	*16*	*21*	*6*	*14*	*100*
su terreni in affitto	-	-	*1*	-	*1*	-	-	*1*	*3*
su terreni parte in proprietà e parte in affitto	-	-	-	-	-	*2*	*3*	*1*	*6*
CONDUZIONE A COLONIA PARZIARIA APPODERATA (MEZZADRIA)	-	2	28	53	49	8	-	-	140
su terreni in proprietà	-	*2*	*26*	*52*	*47*	*7*	-	-	*134*
su terreni in affitto	-	-	*2*	*1*	-	-	-	-	*3*
su terreni parte in proprietà e parte in affitto	-	-	-	-	*2*	*1*	-	-	*3*
ALTRA FORMA DI CONDUZIONE	-	-	-	1	2	-	-	-	3
su terreni in proprietà	-	-	-	*1*	*2*	-	-	-	*3*
su terreni in affitto	-	-	-	-	-	-	-	-	-
su terreni parte in proprietà e parte in affitto	-	-	-	-	-	-	-	-	-
TOTALE	**4.113**	**3.010**	**3.937**	**1.913**	**869**	**255**	**43**	**22**	**14.162**
su terreni in proprietà	**4.035**	**2.874**	**3.615**	**1.621**	**672**	**183**	**34**	**20**	**13.054**
su terreni in affitto	**28**	**36**	**40**	**38**	**21**	**10**	**1**	**1**	**175**
su terreni parte in proprietà e parte in affitto	**50**	**100**	**282**	**254**	**176**	**62**	**8**	**1**	**933**
				SUPERFICIE TOTALE					
CONDUZIONE DIRETTA DEL COLTIVATORE	2.062,35	4.101,97	11.974,52	12.479,41	10.657,95	6.324,33	2.357,89	1.453,83	51.412,25
Con solo manodopera familiare	1.889,67	3.637,40	10.140,08	9.942,26	7.494,16	3.361,14	623,13	100,00	37.187,84
su terreni in proprietà	*1.844,83*	*3.453,17*	*9.151,23*	*8.048,33*	*5.161,30*	*2.128,04*	*513,99*	*100,00*	*30.400,89*
su terreni in affitto	*13,70*	*43,00*	*112,28*	*224,06*	*240,44*	*149,77*	-	-	*783,25*
su terreni parte in proprietà e parte in affitto	*31,14*	*141,23*	*876,57*	*1.669,87*	*2.092,42*	*1.083,33*	*109,14*	-	*6.003,70*
Con manodopera familiare prevalente	133,29	358,38	1.346,27	1.911,67	2.275,49	1.361,91	349,92	-	7.736,93
su terreni in proprietà	*132,89*	*351,68*	*1.284,64*	*1.783,12*	*1.981,90*	*827,02*	*220,60*	-	*6.581,85*
su terreni in affitto	*0,40*	*2,00*	*6,50*	*20,10*	*44,97*	*20,70*	-	-	*94,67*
su terreni parte in proprietà e parte in affitto	-	*4,70*	*55,13*	*108,45*	*248,62*	*514,19*	*129,32*	-	*1.060,41*
Con manodopera extrafamiliare prevalente	39,39	106,19	488,17	625,48	888,30	1.601,28	1.384,84	1.353,83	6.487,48
su terreni in proprietà	*39,39*	*104,89*	*486,10*	*619,18*	*861,70*	*1.455,78*	*1.235,03*	*1.353,83*	*6.155,90*
su terreni in affitto	-	*1,30*	-	*6,30*	-	*109,50*	*58,00*	-	*175,10*
su terreni parte in proprietà e parte in affitto	-	-	*2,07*	-	*26,60*	*36,00*	*91,81*	-	*156,48*
CONDUZIONE CON SALARIATI E/O COMPARTECIPANTI (IN ECONOMIA)	4,13	2,60	69,95	92,18	244,47	792,76	569,95	3.285,68	5.061,72
su terreni in proprietà	*4,13*	*2,60*	*66,95*	*92,18*	*229,40*	*726,77*	*371,50*	*2.900,68*	*4.394,21*
su terreni in affitto	-	-	*3,00*	-	*15,07*	-	-	*180,00*	*198,07*
su terreni parte in proprietà e parte in affitto	-	-	-	-	-	*65,99*	*198,45*	*205,00*	*469,44*
CONDUZIONE A COLONIA PARZIARIA APPODERATA (MEZZADRIA)	-	2,50	105,74	394,07	675,75	218,30	-	-	1.396,36
su terreni in proprietà	-	*2,50*	*99,54*	*389,07*	*649,35*	*187,67*	-	-	*1.328,13*
su terreni in affitto	-	-	*6,20*	*5,00*	-	-	-	-	*11,20*
su terreni parte in proprietà e parte in affitto	-	-	-	-	*26,40*	*30,63*	-	-	*57,03*
ALTRA FORMA DI CONDUZIONE	-	-	-	6,80	26,50	-	-	-	33,30
su terreni in proprietà	-	-	-	*6,80*	*26,50*	-	-	-	*33,30*
su terreni in affitto	-	-	-	-	-	-	-	-	-
su terreni parte in proprietà e parte in affitto	-	-	-	-	-	-	-	-	-
TOTALE	**2.066,48**	**4.107,07**	**12.150,21**	**12.972,46**	**11.604,67**	**7.335,39**	**2.927,84**	**4.739,51**	**57.903,63**
su terreni in proprietà	**2.021,24**	**3.914,84**	**11.088,46**	**10.938,68**	**8.910,15**	**5.325,28**	**2.341,12**	**4.354,51**	**48.894,28**
su terreni in affitto	**14,10**	**46,30**	**127,98**	**255,46**	**300,48**	**279,97**	**58,00**	**180,00**	**1.262,29**
su terreni parte in proprietà e parte in affitto	**31,14**	**145,93**	**933,77**	**1.778,32**	**2.394,04**	**1.730,14**	**528,72**	**205,00**	**7.747,06**

Tavola 2.3 - Aziende e relativa superficie agricola utilizzata per classe di superficie agricola utilizzata e sistema di conduzione *(superficie in ettari)* - TOTALE

SISTEMI DI CONDUZIONE	CLASSI DI SUPERFICIE AGRICOLA UTILIZZATA								Totale
	Meno di 1	1 - 2	2 - 5	5 - 10	10 - 20	20 - 50	50 - 100	100 ed oltre	
				AZIENDE					
CONDUZIONE DIRETTA DEL COLTIVATORE	6.592	3.549	4.201	1.864	771	219	33	8	17.237
Con solo manodopera familiare	6.165	3.174	3.599	1.519	554	118	9	1	15.139
su terreni in proprietà	*5.932*	*3.021*	*3.205*	*1.184*	*342*	*73*	*5*	-	*13.762*
su terreni in affitto	*128*	*35*	*46*	*36*	*20*	*6*	*1*	-	*272*
su terreni parte in proprietà e parte in affitto	*105*	*118*	*348*	*299*	*192*	*39*	*3*	*1*	*1.105*
Con manodopera familiare prevalente	319	278	436	257	151	49	7	-	1.497
su terreni in proprietà	*317*	*273*	*412*	*240*	*128*	*26*	*3*	-	*1.399*
su terreni in affitto	*2*	*1*	*2*	*3*	*4*	-	-	-	*12*
su terreni parte in proprietà e parte in affitto	-	*4*	*22*	*14*	*19*	*23*	*4*	-	*86*
Con manodopera extrafamiliare prevalente	108	97	166	88	66	52	17	7	601
su terreni in proprietà	*107*	*96*	*166*	*87*	*63*	*49*	*14*	*7*	*589*
su terreni in affitto	*1*	-	-	*1*	*2*	*2*	*1*	-	*7*
su terreni parte in proprietà e parte in affitto	-	*1*	-	-	*1*	*1*	*2*	-	*5*
CONDUZIONE CON SALARIATI E/O COMPARTECIPANTI (IN ECONOMIA)	15	12	20	16	17	24	11	23	138
su terreni in proprietà	*15*	*11*	*20*	*16*	*15*	*22*	*8*	*20*	*127*
su terreni in affitto	-	*1*	-	-	*1*	-	-	*2*	*4*
su terreni parte in proprietà e parte in affitto	-	-	-	-	*1*	*2*	*3*	*1*	*7*
CONDUZIONE A COLONIA PARZIARIA APPODERATA (MEZZADRIA)	1	4	35	66	40	7	-	-	153
su terreni in proprietà	*1*	*4*	*32*	*66*	*37*	*6*	-	-	*146*
su terreni in affitto	-	-	*3*	-	-	-	-	-	*3*
su terreni parte in proprietà e parte in affitto	-	-	-	-	*3*	*1*	-	-	*4*
ALTRA FORMA DI CONDUZIONE	-	-	2	1	1	-	-	-	4
su terreni in proprietà	-	-	*2*	*1*	*1*	-	-	-	*4*
su terreni in affitto	-	-	-	-	-	-	-	-	-
su terreni parte in proprietà e parte in affitto	-	-	-	-	-	-	-	-	-
TOTALE	**6.608**	**3.565**	**4.258**	**1.947**	**829**	**250**	**44**	**31**	**17.532**
su terreni in proprietà	**6.372**	**3.405**	**3.837**	**1.594**	**586**	**176**	**30**	**27**	**16.027**
su terreni in affitto	**131**	**37**	**51**	**40**	**27**	**8**	**2**	**2**	**298**
su terreni parte in proprietà e parte in affitto	**105**	**123**	**370**	**313**	**216**	**66**	**12**	**2**	**1.207**
				SUPERFICIE AGRICOLA UTILIZZATA					
CONDUZIONE DIRETTA DEL COLTIVATORE	3.060,07	4.971,34	13.211,31	12.725,06	10.152,77	6.020,34	2.286,73	3.369,65	55.797,27
Con solo manodopera familiare	2.827,56	4.445,22	11.270,62	10.317,16	7.215,15	3.187,76	630,54	864,46	40.758,47
su terreni in proprietà	*2.732,05*	*4.224,57*	*9.939,35*	*7.974,52*	*4.376,58*	*1.988,15*	*374,70*	-	*31.609,92*
su terreni in affitto	*39,42*	*49,10*	*156,65*	*240,97*	*274,13*	*144,86*	*93,50*	-	*998,63*
su terreni parte in proprietà e parte in affitto	*56,09*	*171,55*	*1.174,62*	*2.101,67*	*2.564,44*	*1.054,75*	*162,34*	*864,46*	*8.149,92*
Con manodopera familiare prevalente	176,84	393,56	1.400,89	1.815,60	2.032,76	1.295,69	459,30	-	7.574,64
su terreni in proprietà	*175,84*	*386,66*	*1.317,50*	*1.690,47*	*1.711,42*	*634,89*	*211,00*	-	*6.127,78*
su terreni in affitto	*1,00*	*1,00*	*6,45*	*19,40*	*61,00*	-	-	-	*88,85*
su terreni parte in proprietà e parte in affitto	-	*5,90*	*76,94*	*105,73*	*260,34*	*660,80*	*248,30*	-	*1.358,01*
Con manodopera extrafamiliare prevalente	55,67	132,56	539,80	592,30	904,86	1.536,89	1.196,89	2.505,19	7.464,16
su terreni in proprietà	*54,95*	*131,13*	*539,80*	*586,80*	*857,23*	*1.436,79*	*963,62*	*2.505,19*	*7.075,51*
su terreni in affitto	*0,72*	-	-	*5,50*	*32,70*	*65,00*	*55,00*	-	*158,92*
su terreni parte in proprietà e parte in affitto	-	*1,43*	-	-	*14,93*	*35,10*	*178,27*	-	*229,73*
CONDUZIONE CON SALARIATI E/O COMPARTECIPANTI (IN ECONOMIA)	6,72	17,44	70,36	117,17	235,83	768,68	772,72	5.537,53	7.526,45
su terreni in proprietà	*6,72*	*15,68*	*70,36*	*117,17*	*212,26*	*706,06*	*584,42*	*4.812,38*	*6.525,05*
su terreni in affitto	-	*1,76*	-	-	*12,57*	-	-	*529,15*	*543,48*
su terreni parte in proprietà e parte in affitto	-	-	-	-	*11,00*	*62,62*	*188,30*	*196,00*	*457,92*
CONDUZIONE A COLONIA PARZIARIA APPODERATA (MEZZADRIA)	0,90	6,60	132,06	502,89	549,72	190,10	-	-	1.382,27
su terreni in proprietà	*0,90*	*6,60*	*121,86*	*502,89*	*508,17*	*161,50*	-	-	*1.301,92*
su terreni in affitto	-	-	*10,20*	-	-	-	-	-	*10,20*
su terreni parte in proprietà e parte in affitto	-	-	-	-	*41,55*	*28,60*	-	-	*70,15*
ALTRA FORMA DI CONDUZIONE	-	-	4,90	6,50	11,80	-	-	-	23,20
su terreni in proprietà	-	-	*4,90*	*6,50*	*11,80*	-	-	-	*23,20*
su terreni in affitto	-	-	-	-	-	-	-	-	-
su terreni parte in proprietà e parte in affitto	-	-	-	-	-	-	-	-	-
TOTALE	**3.067,69**	**4.995,38**	**13.418,63**	**13.351,62**	**10.950,12**	**6.979,12**	**3.059,45**	**8.907,18**	**64.729,19**
su terreni in proprietà	**2.970,46**	**4.764,64**	**11.993,77**	**10.878,35**	**7.677,46**	**4.927,39**	**2.133,74**	**7.317,57**	**52.663,38**
su terreni in affitto	**41,14**	**51,86**	**173,30**	**265,87**	**380,40**	**209,86**	**148,50**	**529,15**	**1.800,08**
su terreni parte in proprietà e parte in affitto	**56,09**	**178,88**	**1.251,56**	**2.207,40**	**2.892,26**	**1.841,87**	**777,21**	**1.060,46**	**10.265,73**

Tavola 2.3 segue - **Aziende e relativa superficie agricola utilizzata per classe di superficie agricola utilizzata e sistema di conduzione** *(superficie in ettari)* - MONTAGNA

SISTEMI DI CONDUZIONE	CLASSI DI SUPERFICIE AGRICOLA UTILIZZATA								Totale
	Meno di 1	1 - 2	2 - 5	5 - 10	10 - 20	20 - 50	50 - 100	100 ed oltre	
				AZIENDE					
CONDUZIONE DIRETTA DEL COLTIVATORE	1.293	688	829	338	128	40	9	3	3.328
Con solo manodopera familiare	1.265	664	777	314	115	28	5	1	3.169
su terreni in proprietà	*1.148*	*636*	*691*	*228*	*57*	*13*	*3*	-	*2.776*
su terreni in affitto	*82*	*7*	*8*	*6*	*3*	*2*	*1*	-	*109*
su terreni parte in proprietà e parte in affitto	*35*	*21*	*78*	*80*	*55*	*13*	*1*	*1*	*284*
Con manodopera familiare prevalente	12	15	33	14	4	8	2	-	88
su terreni in proprietà	*12*	*15*	*28*	*14*	*2*	*2*	-	-	*73*
su terreni in affitto	-	-	-	-	-	-	-	-	-
su terreni parte in proprietà e parte in affitto	-	-	*5*	-	*2*	*6*	*2*	-	*15*
Con manodopera extrafamiliare prevalente	16	9	19	10	9	4	2	2	71
su terreni in proprietà	*16*	*9*	*19*	*10*	*9*	*4*	*1*	*2*	*70*
su terreni in affitto	-	-	-	-	-	-	-	-	-
su terreni parte in proprietà e parte in affitto	-	-	-	-	-	-	*1*	-	*1*
CONDUZIONE CON SALARIATI E/O COMPARTECIPANTI (IN ECONOMIA)	3	2	4	2	5	1	-	15	32
su terreni in proprietà	*3*	*2*	*4*	*2*	*4*	*1*	-	*14*	*30*
su terreni in affitto	-	-	-	-	-	-	-	*1*	*1*
su terreni parte in proprietà e parte in affitto	-	-	-	-	*1*	-	-	-	*1*
CONDUZIONE A COLONIA PARZIARIA APPODERATA (MEZZADRIA)	-	1	2	7	3	-	-	-	13
su terreni in proprietà	-	*1*	*2*	*7*	*2*	-	-	-	*12*
su terreni in affitto	-	-	-	-	-	-	-	-	-
su terreni parte in proprietà e parte in affitto	-	-	-	-	*1*	-	-	-	*1*
ALTRA FORMA DI CONDUZIONE	-	-	1	-	-	-	-	-	1
su terreni in proprietà	-	-	*1*	-	-	-	-	-	*1*
su terreni in affitto	-	-	-	-	-	-	-	-	-
su terreni parte in proprietà e parte in affitto	-	-	-	-	-	-	-	-	-
TOTALE	**1.296**	**691**	**836**	**347**	**136**	**41**	**9**	**18**	**3.374**
su terreni in proprietà	**1.179**	**663**	**745**	**261**	**74**	**20**	**4**	**16**	**2.962**
su terreni in affitto	**82**	**7**	**8**	**6**	**3**	**2**	**1**	**1**	**110**
su terreni parte in proprietà e parte in affitto	**35**	**21**	**83**	**80**	**59**	**19**	**4**	**1**	**302**
				SUPERFICIE AGRICOLA UTILIZZATA					
CONDUZIONE DIRETTA DEL COLTIVATORE	529,00	952,70	2.572,68	2.256,84	1.677,53	1.100,69	682,22	2.287,98	12.059,64
Con solo manodopera familiare	514,53	919,09	2.404,15	2.098,18	1.505,26	736,24	402,96	864,46	9.444,87
su terreni in proprietà	*485,49*	*878,74*	*2.093,03*	*1.493,81*	*735,98*	*345,21*	*252,86*	-	*6.285,12*
su terreni in affitto	*15,43*	*9,40*	*33,08*	*42,92*	*43,65*	*46,63*	*93,50*	-	*284,61*
su terreni parte in proprietà e parte in affitto	*13,61*	*30,95*	*278,04*	*561,45*	*725,63*	*344,40*	*56,60*	*864,46*	*2.875,14*
Con manodopera familiare prevalente	7,30	20,03	104,29	90,09	48,92	259,45	126,30	-	656,38
su terreni in proprietà	*7,30*	*20,03*	*87,91*	*90,09*	*21,92*	*52,37*	-	-	*279,62*
su terreni in affitto	-	-	-	-	-	-	-	-	-
su terreni parte in proprietà e parte in affitto	-	-	*16,38*	-	*27,00*	*207,08*	*126,30*	-	*376,76*
Con manodopera extrafamiliare prevalente	7,17	13,58	64,24	68,57	123,35	105,00	152,96	1.423,52	1.958,39
su terreni in proprietà	*7,17*	*13,58*	*64,24*	*68,57*	*123,35*	*105,00*	*63,09*	*1.423,52*	*1.868,52*
su terreni in affitto	-	-	-	-	-	-	-	-	-
su terreni parte in proprietà e parte in affitto	-	-	-	-	-	-	*89,87*	-	*89,87*
CONDUZIONE CON SALARIATI E/O COMPARTECIPANTI (IN ECONOMIA)	1,69	2,30	13,62	16,28	62,85	32,80	-	4.221,58	4.351,12
su terreni in proprietà	*1,69*	*2,30*	*13,62*	*16,28*	*51,85*	*32,80*	-	*3.871,58*	*3.990,12*
su terreni in affitto	-	-	-	-	-	-	-	*350,00*	*350,00*
su terreni parte in proprietà e parte in affitto	-	-	-	-	*11,00*	-	-	-	*11,00*
CONDUZIONE A COLONIA PARZIARIA APPODERATA (MEZZADRIA)	-	1,80	8,35	52,43	45,85	-	-	-	108,43
su terreni in proprietà	-	*1,80*	*8,35*	*52,43*	*30,35*	-	-	-	*92,93*
su terreni in affitto	-	-	-	-	-	-	-	-	-
su terreni parte in proprietà e parte in affitto	-	-	-	-	*15,50*	-	-	-	*15,50*
ALTRA FORMA DI CONDUZIONE	-	-	2,40	-	-	-	-	-	2,40
su terreni in proprietà	-	-	*2,40*	-	-	-	-	-	*2,40*
su terreni in affitto	-	-	-	-	-	-	-	-	-
su terreni parte in proprietà e parte in affitto	-	-	-	-	-	-	-	-	-
TOTALE	**530,69**	**956,80**	**2.597,05**	**2.325,55**	**1.786,23**	**1.133,49**	**682,22**	**6.509,56**	**16.521,59**
su terreni in proprietà	**501,65**	**916,45**	**2.269,55**	**1.721,18**	**963,45**	**535,38**	**315,95**	**5.295,10**	**12.518,71**
su terreni in affitto	**15,43**	**9,40**	**33,08**	**42,92**	**43,65**	**46,63**	**93,50**	**350,00**	**634,61**
su terreni parte in proprietà e parte in affitto	**13,61**	**30,95**	**294,42**	**561,45**	**779,13**	**551,48**	**272,77**	**864,46**	**3.368,27**

Tavola 2.3 segue - **Aziende e relativa superficie agricola utilizzata per classe di superficie agricola utilizzata e sistema di conduzione** *(superficie in ettari)* - COLLINA

SISTEMI DI CONDUZIONE	CLASSI DI SUPERFICIE AGRICOLA UTILIZZATA								Totale
	Meno di 1	1 - 2	2 - 5	5 - 10	10 - 20	20 - 50	50 - 100	100 ed oltre	
				AZIENDE					
CONDUZIONE DIRETTA DEL COLTIVATORE	5.299	2.861	3.372	1.526	643	179	24	5	13.909
Con solo manodopera familiare	4.900	2.510	2.822	1.205	439	90	4	-	11.970
su terreni in proprietà	*4.784*	*2.385*	*2.514*	*956*	*285*	*60*	*2*	-	*10.986*
su terreni in affitto	*46*	*28*	*38*	*30*	*17*	*4*	-	-	*163*
su terreni parte in proprietà e parte in affitto	*70*	*97*	*270*	*219*	*137*	*26*	*2*	-	*821*
Con manodopera familiare prevalente	307	263	403	243	147	41	5	-	1.409
su terreni in proprietà	*305*	*258*	*384*	*226*	*126*	*24*	*3*	-	*1.326*
su terreni in affitto	*2*	*1*	*2*	*3*	*4*	-	-	-	*12*
su terreni parte in proprietà e parte in affitto	-	*4*	*17*	*14*	*17*	*17*	*2*	-	*71*
Con manodopera extrafamiliare prevalente	92	88	147	78	57	48	15	5	530
su terreni in proprietà	*91*	*87*	*147*	*77*	*54*	*45*	*13*	*5*	*519*
su terreni in affitto	*1*	-	-	*1*	*2*	*2*	*1*	-	*7*
su terreni parte in proprietà e parte in affitto	-	*1*	-	-	*1*	*1*	*1*	-	*4*
CONDUZIONE CON SALARIATI E/O COMPARTECIPANTI (IN ECONOMIA)	12	10	16	14	12	23	11	8	106
su terreni in proprietà	*12*	*9*	*16*	*14*	*11*	*21*	*8*	*6*	*97*
su terreni in affitto	-	*1*	-	-	*1*	-	-	*1*	*3*
su terreni parte in proprietà e parte in affitto	-	-	-	-	-	*2*	*3*	*1*	*6*
CONDUZIONE A COLONIA PARZIARIA APPODERATA (MEZZADRIA)	1	3	33	59	37	7	-	-	140
su terreni in proprietà	*1*	*3*	*30*	*59*	*35*	*6*	-	-	*134*
su terreni in affitto	-	-	*3*	-	-	-	-	-	*3*
su terreni parte in proprietà e parte in affitto	-	-	-	-	*2*	*1*	-	-	*3*
ALTRA FORMA DI CONDUZIONE	-	-	1	1	1	-	-	-	3
su terreni in proprietà	-	-	*1*	*1*	*1*	-	-	-	*3*
su terreni in affitto	-	-	-	-	-	-	-	-	-
su terreni parte in proprietà e parte in affitto	-	-	-	-	-	-	-	-	-
TOTALE	**5.312**	**2.874**	**3.422**	**1.600**	**693**	**209**	**35**	**13**	**14.158**
su terreni in proprietà	**5.193**	**2.742**	**3.092**	**1.333**	**512**	**156**	**26**	**11**	**13.065**
su terreni in affitto	**49**	**30**	**43**	**34**	**24**	**6**	**1**	**1**	**188**
su terreni parte in proprietà e parte in affitto	**70**	**102**	**287**	**233**	**157**	**47**	**8**	**1**	**905**
				SUPERFICIE AGRICOLA UTILIZZATA					
CONDUZIONE DIRETTA DEL COLTIVATORE	2.531,07	4.018,64	10.638,63	10.468,22	8.475,24	4.919,65	1.604,51	1.081,67	43.737,63
Con solo manodopera familiare	2.313,03	3.526,13	8.866,47	8.218,98	5.709,89	2.451,52	227,58	-	31.313,60
su terreni in proprietà	*2.246,56*	*3.345,83*	*7.846,32*	*6.480,71*	*3.640,60*	*1.642,94*	*121,84*	-	*25.324,80*
su terreni in affitto	*23,99*	*39,70*	*123,57*	*198,05*	*230,48*	*98,23*	-	-	*714,02*
su terreni parte in proprietà e parte in affitto	*42,48*	*140,60*	*896,58*	*1.540,22*	*1.838,81*	*710,35*	*105,74*	-	*5.274,78*
Con manodopera familiare prevalente	169,54	373,53	1.296,60	1.725,51	1.983,84	1.036,24	333,00	-	6.918,26
su terreni in proprietà	*168,54*	*366,63*	*1.229,59*	*1.600,38*	*1.689,50*	*582,52*	*211,00*	-	*5.848,16*
su terreni in affitto	*1,00*	*1,00*	*6,45*	*19,40*	*61,00*	-	-	-	*88,85*
su terreni parte in proprietà e parte in affitto	-	*5,90*	*60,56*	*105,73*	*233,34*	*453,72*	*122,00*	-	*981,25*
Con manodopera extrafamiliare prevalente	48,50	118,98	475,56	523,73	781,51	1.431,89	1.043,93	1.081,67	5.505,77
su terreni in proprietà	*47,78*	*117,55*	*475,56*	*518,23*	*733,88*	*1.331,79*	*900,53*	*1.081,67*	*5.206,99*
su terreni in affitto	*0,72*	-	-	*5,50*	*32,70*	*65,00*	*55,00*	-	*158,92*
su terreni parte in proprietà e parte in affitto	-	*1,43*	-	-	*14,93*	*35,10*	*88,40*	-	*139,86*
CONDUZIONE CON SALARIATI E/O COMPARTECIPANTI (IN ECONOMIA)	5,03	15,14	56,74	100,89	172,98	735,88	772,72	1.315,95	3.175,33
su terreni in proprietà	*5,03*	*13,38*	*56,74*	*100,89*	*160,41*	*673,26*	*584,42*	*940,80*	*2.534,93*
su terreni in affitto	-	*1,76*	-	-	*12,57*	-	-	*179,15*	*193,48*
su terreni parte in proprietà e parte in affitto	-	-	-	-	-	*62,62*	*188,30*	*196,00*	*446,92*
CONDUZIONE A COLONIA PARZIARIA APPODERATA (MEZZADRIA)	0,90	4,80	123,71	450,46	503,87	190,10	-	-	1.273,84
su terreni in proprietà	*0,90*	*4,80*	*113,51*	*450,46*	*477,82*	*161,50*	-	-	*1.208,99*
su terreni in affitto	-	-	*10,20*	-	-	-	-	-	*10,20*
su terreni parte in proprietà e parte in affitto	-	-	-	-	*26,05*	*28,60*	-	-	*54,65*
ALTRA FORMA DI CONDUZIONE	-	-	2,50	6,50	11,80	-	-	-	20,80
su terreni in proprietà	-	-	*2,50*	*6,50*	*11,80*	-	-	-	*20,80*
su terreni in affitto	-	-	-	-	-	-	-	-	-
su terreni parte in proprietà e parte in affitto	-	-	-	-	-	-	-	-	-
TOTALE	**2.537,00**	**4.038,58**	**10.821,58**	**11.026,07**	**9.163,89**	**5.845,63**	**2.377,23**	**2.397,62**	**48.207,60**
su terreni in proprietà	**2.468,81**	**3.848,19**	**9.724,22**	**9.157,17**	**6.714,01**	**4.392,01**	**1.817,79**	**2.022,47**	**40.144,67**
su terreni in affitto	**25,71**	**42,46**	**140,22**	**222,95**	**336,75**	**163,23**	**55,00**	**179,15**	**1.165,47**
su terreni parte in proprietà e parte in affitto	**42,48**	**147,93**	**957,14**	**1.645,95**	**2.113,13**	**1.290,39**	**504,44**	**196,00**	**6.897,46**

Tavola 2.4 - Aziende per numero dei corpi di terreno, classe di superficie totale e classe di superficie agricola utilizzata *(superficie in ettari)*

CLASSI DI SUPERFICIE TOTALE CLASSI DI SAU	NUMERO DEI CORPI DI TERRENO						TOTALE	
	1	2	3	4	5	6 ed oltre	Aziende	Corpi
CLASSE DI SUPERFICIE TOTALE								
Meno di 1 ettaro	2.654	1.290	571	231	98	105	4.949	9.339
1 - 2	1.028	887	618	430	281	362	3.606	10.764
2 - 3	439	448	417	285	221	482	2.292	8.766
3 - 5	461	447	443	340	277	730	2.698	12.281
5 - 10	411	424	380	280	231	779	2.505	12.390
10 - 20	203	185	143	114	72	370	1.087	5.910
20 - 30	43	51	23	19	17	48	201	929
30 - 50	17	35	14	7	8	29	110	567
50 - 100	6	15	10	5	4	17	57	351
100 ed oltre	12	4	2	2	2	20	42	463
CLASSE DI SAU								
Senza superficie agricola utilizzata	3	2	3	1	-	6	15	85
Meno di 1 ettaro	3.022	1.625	857	437	272	395	6.608	15.554
1 - 2	886	810	588	441	271	569	3.565	12.168
2 - 3	394	400	355	243	212	463	2.067	8.285
3 - 5	380	377	365	277	214	578	2.191	10.127
5 - 10	364	338	304	202	166	573	1.947	9.277
10 - 20	160	150	104	90	53	272	829	4.424
20 - 30	34	47	24	16	13	40	174	893
30 - 50	13	24	12	3	4	20	76	397
50 - 100	9	10	7	2	4	12	44	218
100 ed oltre	9	3	2	1	2	14	31	332
TOTALE	**5.274**	**3.786**	**2.621**	**1.713**	**1.211**	**2.942**	**17.547**	**61.760**

Tavola 2.5 - Superficie totale per numero dei corpi di terreno, classe di superficie totale e classe di superficie agricola utilizzata *(superficie in ettari)*

CLASSI DI SUPERFICIE TOTALE CLASSI DI SAU	NUMERO DEI CORPI DI TERRENO						Totale
	1	2	3	4	5	6 ed oltre	
CLASSE DI SUPERFICIE TOTALE							
Meno di 1 ettaro	1.142,23	665,77	340,44	144,13	63,33	65,04	2.420,94
1 - 2	1.358,79	1.196,14	857,44	601,66	397,86	521,76	4.933,65
2 - 3	1.027,56	1.043,12	977,51	672,54	525,02	1.134,74	5.380,49
3 - 5	1.705,24	1.665,00	1.632,54	1.260,83	1.038,22	2.740,73	10.042,56
5 - 10	2.805,50	2.911,76	2.514,05	1.868,51	1.550,70	5.247,95	16.898,47
10 - 20	2.703,68	2.539,48	1.902,19	1.512,28	960,98	4.854,69	14.473,30
20 - 30	1.008,17	1.231,88	564,23	445,76	396,90	1.132,26	4.779,20
30 - 50	671,61	1.306,32	558,08	240,06	271,84	1.046,41	4.094,32
50 - 100	426,20	1.054,71	739,69	350,50	256,54	1.092,81	3.920,45
100 ed oltre	7.707,28	3.012,61	809,90	531,34	786,78	9.951,85	22.799,76
CLASSE DI SAU							
Senza superficie agricola utilizzata	3,27	20,67	3,70	0,30	-	533,19	561,13
Meno di 1 ettaro	1.627,61	1.318,05	779,88	511,27	393,38	674,53	5.304,72
1 - 2	1.458,37	1.433,02	1.098,68	858,76	559,77	1.436,60	6.845,20
2 - 3	1.124,71	1.124,80	1.059,22	739,63	654,28	1.634,12	6.336,76
3 - 5	1.662,06	1.721,76	1.598,59	1.350,52	976,67	2.794,93	10.104,53
5 - 10	2.781,23	2.661,87	2.301,43	1.550,04	1.310,54	4.616,40	15.221,51
10 - 20	2.371,45	2.330,35	1.504,77	1.672,62	822,16	4.087,66	12.789,01
20 - 30	860,20	1.290,58	630,84	485,67	342,45	1.258,51	4.868,25
30 - 50	533,88	1.053,99	561,96	120,46	145,60	1.061,92	3.477,81
50 - 100	752,87	764,00	547,10	155,50	256,54	1.388,44	3.864,45
100 ed oltre	7.380,61	2.907,70	809,90	182,84	786,78	8.301,94	20.369,77
TOTALE	**20.556,26**	**16.626,79**	**10.896,07**	**7.627,61**	**6.248,17**	**27.788,24**	**89.743,14**

Tavola 2.6 - Superficie agricola utilizzata per numero dei corpi di terreno, classe di superficie totale e classe di superficie agricola utilizzata *(superficie in ettari)*

CLASSI DI SUPERFICIE TOTALE CLASSI DI SAU	NUMERO DEI CORPI DI TERRENO						Totale
	1	2	3	4	5	6 ed oltre	
CLASSE DI SUPERFICIE TOTALE							
Meno di 1 ettaro	968,52	543,19	270,04	105,67	45,94	46,78	1.980,14
1 - 2	1.152,91	1.007,62	665,00	464,69	282,42	356,84	3.929,48
2 - 3	859,21	876,29	789,52	526,42	399,99	809,78	4.261,21
3 - 5	1.436,04	1.393,29	1.356,22	1.023,73	827,73	2.051,29	8.088,30
5 - 10	2.487,58	2.461,55	2.142,01	1.501,50	1.265,62	4.137,84	13.996,10
10 - 20	2.327,07	2.151,50	1.627,79	1.256,82	780,58	4.039,97	12.183,73
20 - 30	902,37	1.066,01	525,85	397,76	338,29	1.009,68	4.239,96
30 - 50	593,22	1.124,19	443,57	180,66	245,74	873,16	3.460,54
50 - 100	387,90	790,99	654,35	208,20	232,51	794,12	3.068,07
100 ed oltre	3.416,73	671,88	427,78	168,20	273,72	4.563,35	9.521,66
CLASSE DI SAU							
Senza superficie agricola utilizzata	-	-	-	-	-	-	-
Meno di 1 ettaro	1.230,93	777,79	448,68	238,43	152,80	219,06	3.067,69
1 - 2	1.209,23	1.121,06	841,17	613,19	377,21	833,52	4.995,38
2 - 3	946,38	972,86	854,15	596,39	512,09	1.130,06	5.011,93
3 - 5	1.442,16	1.464,73	1.384,64	1.061,02	835,10	2.219,05	8.406,70
5 - 10	2.522,01	2.360,24	2.029,98	1.366,22	1.139,17	3.934,00	13.351,62
10 - 20	2.122,82	2.038,01	1.351,16	1.183,67	714,60	3.539,86	10.950,12
20 - 30	770,87	1.142,68	576,13	371,27	314,84	968,01	4.143,80
30 - 50	482,52	921,25	464,73	104,56	140,50	721,76	2.835,32
50 - 100	633,77	708,92	523,71	140,70	232,51	819,84	3.059,45
100 ed oltre	3.170,86	578,97	427,78	158,20	273,72	4.297,65	8.907,18
TOTALE	**14.531,55**	**12.086,51**	**8.902,13**	**5.833,65**	**4.692,54**	**18.682,81**	**64.729,19**

Tavola 2.7 - Aziende per numero dei corpi di terreno, forma di conduzione e titolo di possesso dei terreni

FORME DI CONDUZIONE TITOLI DI POSSESSO DEI TERRENI	NUMERO DEI CORPI DI TERRENO						TOTALE	
	1	2	3	4	5	6 ed oltre	Aziende	Corpi
FORMA DI CONDUZIONE								
Conduzione diretta del coltivatore	5.176	3.705	2.585	1.690	1.192	2.900	17.248	60.466
Con solo manodopera familiare	*4.439*	*3.224*	*2.268*	*1.490*	*1.087*	*2.642*	*15.150*	*54.103*
Con manodopera familiare prevalente	*460*	*330*	*244*	*161*	*87*	*215*	*1.497*	*4.813*
Con manodopera extrafamiliare prevalente	*277*	*151*	*73*	*39*	*18*	*43*	*601*	*1.550*
Conduzione con salariati e/o compartecipanti (in economia)	50	33	11	11	8	29	142	864
Conduzione a colonia parziaria appoderata (mezzadria)	47	46	25	12	11	12	153	419
Altra forma di conduzione	1	2	-	-	-	1	4	11
TITOLO DI POSSESSO DEI TERRENI								
Su terreni in proprietà	5.018	3.569	2.420	1.553	1.052	2.404	16.016	53.572
su terreni in affitto	164	41	28	11	8	21	273	628
su terreni parte in proprietà e parte in affitto	92	176	173	149	151	517	1.258	7.560
TOTALE	**5.274**	**3.786**	**2.621**	**1.713**	**1.211**	**2.942**	**17.547**	**61.760**

Tavola 2.8 - Superficie totale per numero dei corpi di terreno, forma di conduzione e titolo di possesso dei terreni *(superficie in ettari)*

FORME DI CONDUZIONE TITOLI DI POSSESSO DEI TERRENI	NUMERO DEI CORPI DI TERRENO						Totale
	1	2	3	4	5	6 ed oltre	
FORMA DI CONDUZIONE							
Conduzione diretta del coltivatore	12.701,56	12.497,20	10.028,67	6.861,34	5.890,92	21.782,78	69.762,47
Con solo manodopera familiare	*8.448,33*	*9.284,15*	*7.248,52*	*5.312,33*	*4.251,23*	*15.906,45*	*50.451,01*
Con manodopera familiare prevalente	*1.778,93*	*1.739,76*	*1.291,35*	*1.111,47*	*646,63*	*1.982,10*	*8.550,24*
Con manodopera extrafamiliare prevalente	*2.474,30*	*1.473,29*	*1.488,80*	*437,54*	*993,06*	*3.894,23*	*10.761,22*
Conduzione con salariati e/o compartecipanti (in economia)	7.431,49	3.634,20	619,76	643,07	208,25	5.878,21	18.414,98
Conduzione a colonia parziaria appoderata (mezzadria)	411,21	474,09	247,64	123,20	149,00	124,77	1.529,91
Altrà forma di conduzione	12,00	21,30	-	-	-	2,48	35,78
TITOLO DI POSSESSO DEI TERRENI							
su terreni in proprietà	18.012,39	15.039,87	9.596,29	6.547,63	4.918,29	21.060,88	75.175,35
su terreni in affitto	1.772,62	238,00	126,42	77,77	61,92	478,72	2.755,45
su terreni parte in proprietà e parte in affitto	771,25	1.348,92	1.173,36	1.002,21	1.267,96	6.248,64	11.812,34
TOTALE	**20.556,26**	**16.626,79**	**10.896,07**	**7.627,61**	**6.248,17**	**27.788,24**	**89.743,14**

Tavola 2.9 - Superficie agricola utilizzata per numero dei corpi di terreno, forma di conduzione e titolo di possesso dei terreni *(superficie in ettari)*

FORME DI CONDUZIONE TITOLI DI POSSESSO DEI TERRENI	NUMERO DEI CORPI DI TERRENO						Totale
	1	2	3	4	5	6 ed oltre	
FORMA DI CONDUZIONE							
Conduzione diretta del coltivatore	10.976,42	10.429,89	8.319,24	5.459,31	4.378,39	16.234,02	55.797,27
Con solo manodopera familiare	*7.239,93*	*7.612,45*	*5.991,65*	*4.201,17*	*3.362,58*	*12.350,69*	*40.758,47*
Con manodopera familiare prevalente	*1.588,88*	*1.555,32*	*1.157,19*	*965,88*	*563,90*	*1.743,47*	*7.574,64*
Con manodopera extrafamiliare prevalente	*2.147,61*	*1.262,12*	*1.170,40*	*292,26*	*451,91*	*2.139,86*	*7.464,16*
Conduzione con salariati e/o compartecipanti (in economia)	3.172,26	1.209,12	356,20	266,49	188,75	2.333,63	7.526,45
Conduzione a colonia parziaria appoderata (mezzadria)	380,37	429,20	226,69	107,85	125,40	112,76	1.382,27
Altra forma di conduzione	2,50	18,30	-	-	-	2,40	23,20
TITOLO DI POSSESSO DEI TERRENI							
su terreni in proprietà	13.081,22	10.694,02	7.722,33	4.896,57	3.543,03	12.667,13	52.604,30
su terreni in affitto	775,00	181,14	115,94	71,18	56,70	449,79	1.649,75
su terreni parte in proprietà e parte in affitto	675,33	1.211,35	1.063,86	865,90	1.092,81	5.565,89	10.475,14
TOTALE	**14.531,55**	**12.086,51**	**8.902,13**	**5.833,65**	**4.692,54**	**18.682,81**	**64.729,19**

Utilizzazione dei terreni

Tavola 2.10 - Aziende e relativa superficie investita per forma di utilizzazione dei terreni, classe di superficie totale, classe di superficie agricola utilizzata e zona altimetrica *(superficie in ettari)*

CLASSI DI SUPERFICIE TOTALE CLASSI DI SAU ZONE ALTIMETRICHE	SUPERFICIE AGRICOLA UTILIZZATA				Pioppete	Boschi	Altra superficie	Superficie totale
	Seminativi	Coltivazioni permanenti	Prati permanenti e pascoli	Totale				
				AZIENDE				
CLASSE DI SUPERFICIE TOTALE								
Meno di 1 ettaro	3.255	4.091	360	4.943	13	359	3.426	4.949
1 - 2	2.966	3.129	342	3.603	13	668	3.072	3.606
2 - 3	2.002	2.020	246	2.291	11	601	2.097	2.292
3 - 5	2.507	2.420	328	2.697	21	890	2.528	2.698
5 - 10	2.402	2.253	297	2.505	21	955	2.409	2.505
10 - 20	1.051	947	152	1.085	15	452	1.037	1.087
20 - 30	188	182	26	201	3	87	190	201
30 - 50	103	100	15	110	3	54	103	110
50 - 100	45	45	20	56	-	30	53	57
100 ed oltre	20	17	25	41	2	34	37	42
CLASSE DI SAU								
Meno di 1 ettaro	4.507	5.476	536	6.608	25	1.002	5.039	6.623
1 - 2	3.080	3.078	455	3.565	16	840	3.050	3.565
2 - 3	1.887	1.867	242	2.067	10	538	1.882	2.067
3 - 5	2.094	1.977	215	2.191	11	646	2.032	2.191
5 - 10	1.879	1.791	194	1.947	21	644	1.861	1.947
10 - 20	806	740	97	829	13	305	786	829
20 - 30	162	160	26	174	3	78	163	174
30 - 50	70	66	14	76	1	34	70	76
50 - 100	39	35	14	44	-	19	41	44
100 ed oltre	15	14	18	31	2	24	28	31
ZONA ALTIMETRICA								
Montagna	2.803	2.293	1.087	3.374	19	1.696	2.698	3.385
Collina	11.736	12.911	724	14.158	83	2.434	12.254	14.162
Pianura	-	-	-	-	-	-	-	-
TOTALE	**14.539**	**15.204**	**1.811**	**17.532**	**102**	**4.130**	**14.952**	**17.547**
				SUPERFICIE INVESTITA				
CLASSE DI SUPERFICIE TOTALE								
Meno di 1 ettaro	755,05	1.128,95	96,14	1.980,14	2,94	56,18	381,68	2.420,94
1 - 2	1.965,15	1.744,44	219,89	3.929,48	3,18	198,03	802,96	4.933,65
2 - 3	2.475,68	1.548,75	236,78	4.261,21	5,61	255,56	858,11	5.380,49
3 - 5	5.209,35	2.499,38	379,57	8.088,30	9,38	477,23	1.467,65	10.042,56
5 - 10	9.882,14	3.557,82	556,14	13.996,10	10,32	836,84	2.055,21	16.898,47
10 - 20	9.271,30	2.377,63	534,80	12.183,73	14,30	720,63	1.554,64	14.473,30
20 - 30	3.139,49	929,47	171,00	4.239,96	1,30	191,83	346,11	4.779,20
30 - 50	2.596,78	735,94	127,82	3.460,54	5,20	205,18	423,40	4.094,32
50 - 100	1.932,90	696,22	438,95	3.068,07	-	435,38	417,00	3.920,45
100 ed oltre	3.338,56	408,32	5.774,78	9.521,66	3,40	11.245,94	2.028,76	22.799,76
CLASSE DI SAU								
Meno di 1 ettaro	1.219,79	1.675,00	172,90	3.067,69	8,74	1.023,04	1.766,38	5.865,85
1 - 2	2.641,20	1.968,88	385,30	4.995,38	4,97	424,67	1.420,18	6.845,20
2 - 3	3.052,57	1.661,72	297,64	5.011,93	5,20	351,33	968,30	6.336,76
3 - 5	5.673,99	2.387,31	345,40	8.406,70	4,30	494,83	1.198,70	10.104,53
5 - 10	9.605,61	3.261,01	485,00	13.351,62	16,72	573,52	1.279,65	15.221,51
10 - 20	8.354,25	2.159,19	436,68	10.950,12	6,60	762,12	1.070,17	12.789,01
20 - 30	3.126,43	823,70	193,67	4.143,80	4,70	239,26	480,49	4.868,25
30 - 50	1.970,76	622,95	241,61	2.835,32	1,00	390,75	250,74	3.477,81
50 - 100	1.879,55	727,34	452,56	3.059,45	-	650,83	154,17	3.864,45
100 ed oltre	3.042,25	339,82	5.525,11	8.907,18	3,40	9.712,45	1.746,74	20.369,77
ZONA ALTIMETRICA								
Montagna	7.640,60	1.482,29	7.398,70	16.521,59	13,04	11.522,18	3.782,70	31.839,51
Collina	32.925,80	14.144,63	1.137,17	48.207,60	42,59	3.100,62	6.552,82	57.903,63
Pianura	-	-	-	-	-	-	-	-
TOTALE	**40.566,40**	**15.626,92**	**8.535,87**	**64.729,19**	**55,63**	**14.622,80**	**10.335,52**	**89.743,14**

Tavola 2.11 - Aziende con seminativi e relativa superficie investita per classe di superficie agricola utilizzata e principali coltivazioni praticate *(superficie in ettari)* - TOTALE

COLTIVAZIONI	CLASSI DI SUPERFICIE AGRICOLA UTILIZZATA								Totale
	Meno di 1	1 - 2	2 - 5	5 - 10	10 - 20	20 - 50	50 - 100	100 ed oltre	
				AZIENDE					
SEMINATIVI	**3.192**	**2.780**	**3.837**	**1.856**	**803**	**232**	**39**	**15**	**12.754**
Cereali	**1.048**	**1.453**	**2.758**	**1.646**	**741**	**208**	**34**	**15**	**7.903**
Frumento tenero	241	487	1.055	678	270	77	15	5	2.828
Frumento duro	212	466	1.137	803	456	134	18	14	3.240
Orzo	191	356	841	734	398	112	18	11	2.661
Granoturco	505	449	812	506	254	64	11	5	2.606
Riso	-	-	-	-	-	-	-	-	-
Legumi secchi	**111**	**76**	**86**	**44**	**27**	**8**	**1**	**-**	**353**
Per foraggio	18	19	37	28	23	7	-	-	132
Patata	**763**	**459**	**597**	**303**	**120**	**30**	**2**	**1**	**2.275**
Barbabietola da zucchero	**4**	**4**	**22**	**25**	**28**	**14**	**4**	**4**	**105**
Piante industriali	**14**	**6**	**44**	**31**	**48**	**24**	**10**	**11**	**188**
Tabacco	5	2	31	15	21	9	2	5	90
Piante da semi oleosi	1	4	11	15	26	15	8	8	88
Girasole	-	3	9	15	22	12	6	8	75
Soia	1	-	1	-	4	3	2	1	12
Ortive	**908**	**496**	**776**	**464**	**278**	**88**	**15**	**5**	**3.030**
In piena aria	*907*	*493*	*774*	*462*	*278*	*87*	*15*	*5*	*3.021*
In coltivazioni di pieno campo	906	492	772	461	277	86	15	5	3.014
Legumi freschi	520	170	221	113	52	16	2	1	1.095
Carciofo	147	77	92	47	18	7	-	-	388
Fragola	23	9	13	3	4	2	-	-	54
Pomodoro da mensa	594	214	323	162	91	25	1	1	1.411
Pomodoro da industria	16	17	24	13	13	4	-	-	87
In orti stabili o industriali	1	2	5	2	1	1	-	-	12
Protette	*3*	*5*	*12*	*7*	-	*2*	-	-	*29*
In serra	3	5	11	6	-	2	-	-	27
Fiori e piante ornamentali	**55**	**24**	**22**	**6**	**-**	**-**	**-**	**-**	**107**
In piena aria	23	13	11	2	-	-	-	-	49
Protette	41	20	17	6	-	-	-	-	84
Foraggere avvicendate	**1.161**	**1.468**	**2.616**	**1.455**	**654**	**172**	**19**	**8**	**7.553**
				SUPERFICIE INVESTITA					
SEMINATIVI	**1.037,78**	**2.509,91**	**8.542,67**	**9.515,14**	**8.319,61**	**5.090,72**	**1.878,93**	**3.042,15**	**39.936,91**
Cereali	**319,86**	**982,17**	**3.708,95**	**4.573,77**	**4.131,07**	**2.383,63**	**1.017,51**	**1.988,61**	**19.105,57**
Frumento tenero	82,34	291,57	1.082,05	1.134,39	695,66	364,37	293,48	944,36	4.888,22
Frumento duro	77,10	317,37	1.408,23	1.906,35	2.000,75	1.072,41	374,97	673,83	7.831,01
Orzo	61,58	190,01	708,13	936,18	822,47	502,72	194,76	172,32	3.588,17
Granoturco	96,57	160,43	442,01	462,65	404,66	243,35	118,61	60,00	1.988,28
Riso	-	-	-	-	-	-	-	-	-
Legumi secchi	**5,66**	**8,73**	**38,38**	**36,12**	**54,88**	**42,50**	**10,00**	**-**	**196,27**
Per foraggio	2,38	5,65	27,04	30,07	49,90	41,00	-	-	156,04
Patata	**39,78**	**40,60**	**62,38**	**34,30**	**19,36**	**16,33**	**0,13**	**0,04**	**212,92**
Barbabietola da zucchero	**0,40**	**0,77**	**16,08**	**45,89**	**74,92**	**88,25**	**26,20**	**79,80**	**332,31**
Piante industriali	**1,79**	**5,02**	**68,53**	**77,40**	**201,42**	**228,34**	**153,56**	**435,40**	**1.171,46**
Tabacco	1,23	2,12	57,10	43,20	81,50	91,00	27,00	275,90	579,05
Piante da semi oleosi	0,30	2,90	11,25	32,70	115,92	109,84	126,56	159,50	558,97
Girasole	-	2,60	10,60	32,70	103,52	101,84	91,56	143,50	486,32
Soia	0,30	-	0,15	-	12,40	8,00	35,00	10,00	65,85
Ortive	**134,00**	**127,60**	**273,72**	**221,42**	**191,97**	**159,70**	**234,12**	**42,56**	**1.385,09**
In piena aria	*133,74*	*125,37*	*269,98*	*218,36*	*191,97*	*159,31*	*234,12*	*42,56*	*1.375,41*
In coltivazioni di pieno campo	133,59	124,33	265,09	212,66	190,57	118,31	234,12	42,56	1.321,23
Legumi freschi	28,11	19,85	38,17	25,47	19,00	20,66	18,00	0,02	169,28
Carciofo	14,61	11,36	28,52	18,65	7,86	1,52	-	-	82,52
Fragola	1,00	0,76	1,31	0,44	0,23	0,50	-	-	4,24
Pomodoro da mensa	35,90	21,95	45,67	31,63	26,14	5,57	3,00	0,03	169,89
Pomodoro da industria	1,54	3,23	5,23	5,57	7,57	1,20	-	-	24,34
In orti stabili o industriali	0,15	1,04	4,89	5,70	1,40	41,00	-	-	54,18
Protette	*0,26*	*2,23*	*3,74*	*3,06*	-	*0,39*	-	-	*9,68*
In serra	0,26	2,23	2,74	3,05	-	0,39	-	-	8,67
Fiori e piante ornamentali	**14,13**	**13,46**	**17,19**	**2,40**	**-**	**-**	**-**	**-**	**47,18**
In piena aria	3,75	6,18	12,40	0,60	-	-	-	-	22,93
Protette	10,38	7,28	4,79	1,80	-	-	-	-	24,25
Foraggere avvicendate	**365,00**	**1.011,59**	**3.671,20**	**4.182,42**	**3.358,48**	**1.873,22**	**378,42**	**314,14**	**15.154,47**

Tavola 2.11 segue - **Aziende con seminativi e relativa superficie investita per classe di superficie agricola utilizzata e principali coltivazioni praticate** *(superficie in ettari)* - MONTAGNA

COLTIVAZIONI	CLASSI DI SUPERFICIE AGRICOLA UTILIZZATA								Totale
	Meno di 1	1 - 2	2 - 5	5 - 10	10 - 20	20 - 50	50 - 100	100 ed oltre	
	AZIENDE								
SEMINATIVI	**701**	**526**	**756**	**328**	**133**	**39**	**7**	**2**	**2.492**
Cereali	**231**	**284**	**553**	**292**	**121**	**35**	**4**	**2**	**1.522**
Frumento tenero	37	123	242	126	39	11	2	1	581
Frumento duro	35	63	226	156	72	23	2	1	578
Orzo	12	44	153	126	68	23	2	2	430
Granoturco	164	106	205	104	51	11	2	-	643
Riso	-	-	-	-	-	-	-	-	-
Legumi secchi	**3**	**3**	**15**	**5**	**2**	**1**	**-**	**-**	**29**
Per foraggio	2	2	10	5	1	1	-	-	21
Patata	**399**	**189**	**222**	**110**	**52**	**14**	**1**	**-**	**987**
Barbabietola da zucchero	**1**	**-**	**1**	**2**	**-**	**-**	**-**	**-**	**4**
Piante industriali	**9**	**-**	**2**	**2**	**5**	**2**	**-**	**-**	**20**
Tabacco	1	-	-	-	-	1	-	-	2
Piante da semi oleosi	-	-	-	2	4	1	-	-	7
Girasole	-	-	-	2	2	1	-	-	5
Soia	-	-	-	-	2	-	-	-	2
Ortive	**344**	**79**	**121**	**75**	**52**	**15**	**3**	**-**	**689**
In piena aria	*344*	*79*	*121*	*75*	*52*	*15*	*3*	*-*	*689*
In coltivazioni di pieno campo	344	79	121	75	52	15	3	-	689
Legumi freschi	291	42	23	13	5	1	-	-	375
Carciofo	21	5	-	-	-	1	-	-	27
Fragola	9	-	-	-	-	-	-	-	9
Pomodoro da mensa	291	36	40	21	20	3	-	-	411
Pomodoro da industria	2	1	1	1	-	2	-	-	7
In orti stabili o industriali	-	-	-	-	-	-	-	-	-
Protette	-	-	-	-	-	-	-	-	-
In serra	-	-	-	-	-	-	-	-	-
Fiori e piante ornamentali	**5**	**-**	**-**	**-**	**-**	**-**	**-**	**-**	**5**
In piena aria	5	-	-	-	-	-	-	-	5
Protette	-	-	-	-	-	-	-	-	-
Foraggere avvicendate	**206**	**290**	**576**	**261**	**116**	**32**	**5**	**2**	**1.488**
	SUPERFICIE INVESTITA								
SEMINATIVI	**186,32**	**485,97**	**1.791,42**	**1.699,08**	**1.305,48**	**766,01**	**286,89**	**1.011,50**	**7.532,67**
Cereali	**43,92**	**157,05**	**674,71**	**726,63**	**556,99**	**292,68**	**171,06**	**931,66**	**3.554,70**
Frumento tenero	11,45	64,90	213,37	179,77	71,68	36,50	103,06	856,36	1.537,09
Frumento duro	11,09	37,86	262,23	315,58	277,28	122,50	33,00	63,00	1.122,54
Orzo	2,42	21,59	101,69	144,36	114,30	71,50	10,00	12,30	478,16
Granoturco	18,25	29,24	84,28	58,62	52,33	26,30	12,00	-	281,02
Riso	-	-	-	-	-	-	-	-	-
Legumi secchi	**0,43**	**0,56**	**8,22**	**7,50**	**6,30**	**9,00**	**-**	**-**	**32,01**
Per foraggio	0,40	0,40	7,20	7,50	4,80	9,00	-	-	29,30
Patata	**24,08**	**24,53**	**39,11**	**22,44**	**14,33**	**4,70**	**0,10**	**-**	**129,29**
Barbabietola da zucchero	**0,02**	**-**	**0,05**	**0,55**	**-**	**-**	**-**	**-**	**0,62**
Piante industriali	**0,36**	**-**	**0,18**	**4,40**	**10,80**	**28,00**	**-**	**-**	**43,74**
Tabacco	0,10	-	-	-	-	18,00	-	-	18,10
Piante da semi oleosi	-	-	-	4,40	6,80	10,00	-	-	21,20
Girasole	-	-	-	4,40	3,40	10,00	-	-	17,80
Soia	-	-	-	-	3,40	-	-	-	3,40
Ortive	**32,75**	**13,80**	**28,94**	**21,84**	**33,64**	**14,22**	**1,80**	**-**	**146,99**
In piena aria	*32,75*	*13,80*	*28,94*	*21,84*	*33,64*	*14,22*	*1,80*	*-*	*146,99*
In coltivazioni di pieno campo	32,75	13,80	28,94	21,84	33,64	14,22	1,80	-	146,99
Legumi freschi	12,57	4,05	2,53	1,47	1,70	0,06	-	-	22,38
Carciofo	0,45	0,30	-	-	-	0,05	-	-	0,80
Fragola	0,14	-	-	-	-	-	-	-	0,14
Pomodoro da mensa	14,16	3,49	5,76	2,30	3,29	0,19	-	-	29,19
Pomodoro da industria	0,06	0,05	0,14	0,20	-	0,90	-	-	1,35
In orti stabili o industriali	-	-	-	-	-	-	-	-	-
Protette	-	-	-	-	-	-	-	-	-
In serra	-	-	-	-	-	-	-	-	-
Fiori e piante ornamentali	**0,11**	**-**	**-**	**-**	**-**	**-**	**-**	**-**	**0,11**
In piena aria	0,11	-	-	-	-	-	-	-	0,11
Protette	-	-	-	-	-	-	-	-	-
Foraggere avvicendate	**72,22**	**230,79**	**901,91**	**841,08**	**626,06**	**394,53**	**112,99**	**79,84**	**3.259,42**

Tavola 2.11 segue - **Aziende con seminativi e relativa superficie investita per classe di superficie agricola utilizzata e principali coltivazioni praticate** *(superficie in ettari)* - COLLINA

COLTIVAZIONI	CLASSI DI SUPERFICIE AGRICOLA UTILIZZATA								Totale
	Meno di 1	1 - 2	2 - 5	5 - 10	10 - 20	20 - 50	50 - 100	100 ed oltre	
				AZIENDE					
SEMINATIVI	**2.491**	**2.254**	**3.081**	**1.528**	**670**	**193**	**32**	**13**	**10.262**
Cereali	**817**	**1.169**	**2.205**	**1.354**	**620**	**173**	**30**	**13**	**6.381**
Frumento tenero	204	364	813	552	231	66	13	4	2.247
Frumento duro	177	403	911	647	384	111	16	13	2.662
Orzo	179	312	688	608	330	89	16	9	2.231
Granoturco	341	343	607	402	203	53	9	5	1.963
Riso	-	-	-	-	-	-	-	-	-
Legumi secchi	**108**	**73**	**71**	**39**	**25**	**7**	**1**	-	**324**
Per foraggio	16	17	27	23	22	6	-	-	111
Patata	**364**	**270**	**375**	**193**	**68**	**16**	**1**	**1**	**1.288**
Barbabietola da zucchero	**3**	**4**	**21**	**23**	**28**	**14**	**4**	**4**	**101**
Piante industriali	**5**	**6**	**42**	**29**	**43**	**22**	**10**	**11**	**168**
Tabacco	4	2	31	15	21	8	2	5	88
Piante da semi oleosi	1	4	11	13	22	14	8	8	81
Girasole	-	3	9	13	20	11	6	8	70
Soia	1	-	1	-	2	3	2	1	10
Ortive	**564**	**417**	**655**	**389**	**226**	**73**	**12**	**5**	**2.341**
In piena aria	*563*	*414*	*653*	*387*	*226*	*72*	*12*	*5*	*2.332*
In coltivazioni di pieno campo	562	413	651	386	225	71	12	5	2.325
Legumi freschi	229	128	198	100	47	15	2	1	720
Carciofo	126	72	92	47	18	6	-	-	361
Fragola	14	9	13	3	4	2	-	-	45
Pomodoro da mensa	303	178	283	141	71	22	1	1	1.000
Pomodoro da industria	14	16	23	12	13	2	-	-	80
In orti stabili o industriali	1	2	5	2	1	1	-	-	12
Protette	*3*	*5*	*12*	*7*	-	*2*	-	-	*29*
In serra	3	5	11	6	-	2	-	-	27
Fiori e piante ornamentali	**50**	**24**	**22**	**6**	-	-	-	-	**102**
In piena aria	18	13	11	2	-	-	-	-	44
Protette	41	20	17	6	-	-	-	-	84
Foraggere avvicendate	**955**	**1.178**	**2.040**	**1.194**	**538**	**140**	**14**	**6**	**6.065**
				SUPERFICIE INVESTITA					
SEMINATIVI	**851,46**	**2.023,94**	**6.751,25**	**7.816,06**	**7.014,13**	**4.324,71**	**1.592,04**	**2.030,65**	**32.404,24**
Cereali	**275,94**	**825,12**	**3.034,24**	**3.847,14**	**3.574,08**	**2.090,95**	**846,45**	**1.056,95**	**15.550,87**
Frumento tenero	70,89	226,67	868,68	954,62	623,98	327,87	190,42	88,00	3.351,13
Frumento duro	66,01	279,51	1.146,00	1.590,77	1.723,47	949,91	341,97	610,83	6.708,47
Orzo	59,16	168,42	606,44	791,82	708,17	431,22	184,76	160,02	3.110,01
Granoturco	78,32	131,19	357,73	404,03	352,33	217,05	106,61	60,00	1.707,26
Riso	-	-	-	-	-	-	-	-	-
Legumi secchi	**5,23**	**8,17**	**30,16**	**28,62**	**48,58**	**33,50**	**10,00**	-	**164,26**
Per foraggio	1,98	5,25	19,84	22,57	45,10	32,00	-	-	126,74
Patata	**15,70**	**16,07**	**23,27**	**11,86**	**5,03**	**11,63**	**0,03**	**0,04**	**83,63**
Barbabietola da zucchero	**0,38**	**0,77**	**16,03**	**45,34**	**74,92**	**88,25**	**26,20**	**79,80**	**331,69**
Piante industriali	**1,43**	**5,02**	**68,35**	**73,00**	**190,62**	**200,34**	**153,56**	**435,40**	**1.127,72**
Tabacco	1,13	2,12	57,10	43,20	81,50	73,00	27,00	275,90	560,95
Piante da semi oleosi	0,30	2,90	11,25	28,30	109,12	99,84	126,56	159,50	537,77
Girasole	-	2,60	10,60	28,30	100,12	91,84	91,56	143,50	468,52
Soia	0,30	-	0,15	-	9,00	8,00	35,00	10,00	62,45
Ortive	**101,25**	**113,80**	**244,78**	**199,58**	**158,33**	**145,48**	**232,32**	**42,56**	**1.238,10**
In piena aria	*100,99*	*111,57*	*241,04*	*196,52*	*158,33*	*145,09*	*232,32*	*42,56*	*1.228,42*
In coltivazioni di pieno campo	100,84	110,53	236,15	190,82	156,93	104,09	232,32	42,56	1.174,24
Legumi freschi	15,54	15,80	35,64	24,00	17,30	20,60	18,00	0,02	146,90
Carciofo	14,16	11,06	28,52	18,65	7,86	1,47	-	-	81,72
Fragola	0,86	0,76	1,31	0,44	0,23	0,50	-	-	4,10
Pomodoro da mensa	21,74	18,46	39,91	29,33	22,85	5,38	3,00	0,03	140,70
Pomodoro da industria	1,48	3,18	5,09	5,37	7,57	0,30	-	-	22,99
In orti stabili o industriali	0,15	1,04	4,89	5,70	1,40	41,00	-	-	54,18
Protette	*0,26*	*2,23*	*3,74*	*3,06*	-	*0,39*	-	-	*9,68*
In serra	0,26	2,23	2,74	3,05	-	0,39	-	-	8,67
Fiori e piante ornamentali	**14,02**	**13,46**	**17,19**	**2,40**	-	-	-	-	**47,07**
In piena aria	3,64	6,18	12,40	0,60	-	-	-	-	22,82
Protette	10,38	7,28	4,79	1,80	-	-	-	-	24,25
Foraggere avvicendate	**292,78**	**780,80**	**2.769,29**	**3.341,34**	**2.732,42**	**1.478,69**	**265,43**	**234,30**	**11.895,05**

Tavola 2.12 - Aziende con coltivazioni permanenti e relativa superficie investita per principali coltivazioni praticate e classe di superficie agricola utilizzata *(superficie in ettari)* - TOTALE

COLTIVAZIONI	CLASSI DI SUPERFICIE AGRICOLA UTILIZZATA								Totale
	Meno di 1	1 - 2	2 - 5	5 - 10	10 - 20	20 - 50	50 - 100	100 ed oltre	
				AZIENDE					
COLTIVAZIONI LEGNOSE AGRARIE	**5.475**	**3.078**	**3.842**	**1.790**	**740**	**225**	**35**	**14**	**15.199**
Vite	**2.016**	**1.373**	**2.254**	**1.265**	**543**	**159**	**23**	**11**	**7.644**
per la produzione di:									
vini a denominazione di origine (DOC e DOCG)	16	21	41	67	47	31	11	5	239
altri (compresi vini da tavola a indicazione geografica)	1.978	1.342	2.199	1.214	516	139	16	7	7.411
uva da tavola	27	23	58	34	18	2	-	1	163
Olivo per la produzione di olive	**4.656**	**2.853**	**3.563**	**1.660**	**676**	**200**	**25**	**14**	**13.647**
Da tavola	93	60	74	38	23	6	1	1	296
Per olio	4.597	2.827	3.512	1.633	663	197	24	14	13.467
Agrumi	-	-	-	-	-	-	-	-	-
Arancio	-	-	-	-	-	-	-	-	-
Limone	-	-	-	-	-	-	-	-	-
Fruttiferi	**589**	**384**	**580**	**315**	**138**	**55**	**10**	**5**	**2.076**
Frutta fresca di origine temperata	*534*	*340*	*512*	*284*	*128*	*49*	*10*	*4*	*1.861*
Melo	295	212	280	162	69	25	7	2	1.052
Pero	204	121	166	94	37	22	3	-	647
Pesco	277	202	336	190	85	35	7	1	1.133
Frutta fresca di origine sub-tropicale	*7*	*5*	*13*	*8*	*6*	*4*	*2*	*1*	*46*
Actinidia (kiwi)	4	3	11	7	6	4	2	1	38
Frutta a guscio	*69*	*65*	*95*	*43*	*18*	*8*	*2*	*1*	*301*
Mandorlo	26	15	24	10	6	2	-	1	84
Nocciolo	9	6	6	4	3	2	-	-	30
Vivai	**3**	**4**	**5**	**9**	**1**	**1**	-	-	**23**
CASTAGNETI DA FRUTTO	**3**	**1**	**7**	**1**	**3**	**1**	-	-	**16**
				SUPERFICIE INVESTITA					
COLTIVAZIONI LEGNOSE AGRARIE	**1.673,94**	**1.968,38**	**4.041,66**	**3.258,01**	**2.135,79**	**1.425,65**	**727,34**	**339,82**	**15.570,59**
Vite	**282,29**	**301,69**	**822,99**	**863,46**	**788,16**	**611,24**	**254,76**	**140,87**	**4.065,46**
per la produzione di:									
vini a denominazione di origine (DOC e DOCG)	2,92	8,11	53,40	115,94	211,52	261,27	127,36	109,70	890,22
altri (compresi vini da tavola a indicazione geografica)	275,54	288,54	744,05	719,61	533,98	344,67	126,50	20,67	3.053,56
uva da tavola	2,69	4,59	24,53	27,91	39,96	5,30	-	1,00	105,98
Olivo per la produzione di olive	**1.301,18**	**1.547,93**	**2.888,24**	**2.072,36**	**1.147,44**	**617,50**	**158,16**	**188,30**	**9.921,11**
Da tavola	13,32	17,10	42,49	29,54	30,90	8,59	12,10	3,00	157,04
Per olio	1.287,86	1.530,83	2.845,75	2.042,82	1.116,54	608,91	146,06	185,30	9.764,07
Agrumi	-	-	-	-	-	-	-	-	-
Arancio	-	-	-	-	-	-	-	-	-
Limone	-	-	-	-	-	-	-	-	-
Fruttiferi	**88,33**	**112,05**	**319,74**	**295,28**	**192,82**	**166,91**	**311,92**	**10,65**	**1.497,70**
Frutta fresca di origine temperata	*73,73*	*84,94*	*252,65*	*242,25*	*160,48*	*150,17*	*301,92*	*10,35*	*1.276,49*
Melo	16,00	20,98	55,47	42,73	30,94	24,02	56,67	3,00	249,81
Pero	8,66	6,97	16,88	15,38	6,15	13,30	29,00	-	96,34
Pesco	19,32	28,28	108,95	88,15	71,28	51,06	70,05	2,50	439,59
Frutta fresca di origine sub-tropicale	*1,19*	*1,05*	*7,71*	*8,00*	*10,20*	*8,59*	*8,00*	*0,10*	*44,84*
Actinidia (kiwi)	0,72	0,75	5,31	7,80	10,20	8,56	8,00	0,10	41,44
Frutta a guscio	*13,41*	*26,06*	*59,38*	*45,03*	*22,14*	*8,15*	*2,00*	*0,20*	*176,37*
Mandorlo	1,64	1,75	5,50	5,14	2,09	0,40	-	0,20	16,72
Nocciolo	0,81	1,57	2,86	2,78	2,11	2,00	-	-	12,13
Vivai	**0,85**	**2,52**	**5,33**	**19,96**	**0,30**	**30,00**	-	-	**58,96**
CASTAGNETI DA FRUTTO	**1,06**	**0,50**	**7,37**	**3,00**	**23,40**	**21,00**	-	-	**56,33**

Tavola 2.12 segue - **Aziende con coltivazioni permanenti e relativa superficie investita per principali coltivazioni praticate e classe di superficie agricola utilizzata** *(superficie in ettari)* - MONTAGNA

COLTIVAZIONI	CLASSI DI SUPERFICIE AGRICOLA UTILIZZATA								Totale
	Meno di 1	1 - 2	2 - 5	5 - 10	10 - 20	20 - 50	50 - 100	100 ed oltre	
				AZIENDE					
COLTIVAZIONI LEGNOSE AGRARIE	**812**	**448**	**627**	**275**	**91**	**31**	**4**	**2**	**2.290**
Vite	**343**	**141**	**243**	**124**	**53**	**15**	**1**	**1**	**921**
per la produzione di:									
vini a denominazione di origine (DOC e DOCG)	-	1	1	4	4	1	-	-	11
altri (compresi vini da tavola a indicazione geografica)	339	139	237	120	50	14	1	1	901
uva da tavola	4	-	5	1	-	-	-	-	10
Olivo per la produzione di olive	**580**	**410**	**605**	**259**	**87**	**26**	**3**	**2**	**1.972**
Da tavola	8	-	10	3	1	1	-	-	23
Per olio	573	410	597	256	86	26	3	2	1.953
Agrumi	-	-	-	-	-	-	-	-	-
Arancio	-	-	-	-	-	-	-	-	-
Limone	-	-	-	-	-	-	-	-	-
Fruttiferi	**93**	**38**	**30**	**24**	**6**	**3**	**1**	-	**195**
Frutta fresca di origine temperata	*73*	*30*	*22*	*20*	*6*	*2*	*1*	-	*154*
Melo	20	11	8	7	2	1	-	-	49
Pero	8	4	5	3	2	2	-	-	24
Pesco	18	6	7	8	2	2	-	-	43
Frutta fresca di origine sub-tropicale	*1*	*1*	*1*	-	-	-	-	-	*3*
Actinidia (kiwi)	-	1	-	-	-	-	-	-	1
Frutta a guscio	*24*	*12*	*7*	*5*	-	*1*	-	-	*49*
Mandorlo	13	2	2	2	-	-	-	-	19
Nocciolo	8	4	-	-	-	1	-	-	13
Vivai	-	-	-	-	-	-	-	-	-
CASTAGNETI DA FRUTTO	-	-	**3**	**1**	**1**	-	-	-	**5**
				SUPERFICIE INVESTITA					
COLTIVAZIONI LEGNOSE AGRARIE	**206,21**	**183,66**	**390,58**	**294,54**	**174,03**	**121,08**	**94,06**	**1,85**	**1.466,01**
Vite	**45,51**	**21,60**	**51,06**	**55,71**	**43,32**	**27,65**	**0,70**	**0,75**	**246,30**
per la produzione di:									
vini a denominazione di origine (DOC e DOCG)	-	0,15	3,00	7,75	19,48	4,00	-	-	34,38
altri (compresi vini da tavola a indicazione geografica)	45,12	21,35	47,47	47,93	23,84	23,65	0,70	0,75	210,81
uva da tavola	0,39	-	0,59	0,03	-	-	-	-	1,01
Olivo per la produzione di olive	**148,09**	**145,10**	**321,96**	**204,25**	**122,06**	**91,53**	**7,36**	**1,10**	**1.041,45**
Da tavola	1,93	-	7,80	0,40	0,60	2,40	-	-	13,13
Per olio	146,16	145,10	314,16	203,85	121,46	89,13	7,36	1,10	1.028,32
Agrumi	-	-	-	-	-	-	-	-	-
Arancio	-	-	-	-	-	-	-	-	-
Limone	-	-	-	-	-	-	-	-	-
Fruttiferi	**12,61**	**16,96**	**16,70**	**34,38**	**8,65**	**1,90**	**86,00**	-	**177,20**
Frutta fresca di origine temperata	*8,93*	*12,22*	*10,50*	*28,28*	*8,65*	*0,90*	*86,00*	-	*155,48*
Melo	1,36	1,71	1,47	2,03	0,25	0,14	-	-	6,96
Pero	0,57	0,24	0,68	0,85	0,25	0,19	-	-	2,78
Pesco	1,27	0,71	1,39	3,45	1,32	0,19	-	-	8,33
Frutta fresca di origine sub-tropicale	*0,10*	*0,05*	*0,40*	-	-	-	-	-	*0,55*
Actinidia (kiwi)	-	0,05	-	-	-	-	-	-	0,05
Frutta a guscio	*3,58*	*4,69*	*5,80*	*6,10*	-	*1,00*	-	-	*21,17*
Mandorlo	0,86	0,30	0,60	0,70	-	-	-	-	2,46
Nocciolo	0,71	1,44	-	-	-	1,00	-	-	3,15
Vivai	-	-	-	-	-	-	-	-	-
CASTAGNETI DA FRUTTO	-	-	**4,88**	**3,00**	**8,40**	-	-	-	**16,28**

Tavola 2.12 segue - **Aziende con coltivazioni permanenti e relativa superficie investita per principali coltivazioni praticate e classe di superficie agricola utilizzata** *(superficie in ettari)* - COLLINA

COLTIVAZIONI	CLASSI DI SUPERFICIE AGRICOLA UTILIZZATA								Totale
	Meno di 1	1 - 2	2 - 5	5 - 10	10 - 20	20 - 50	50 - 100	100 ed oltre	
	AZIENDE								
COLTIVAZIONI LEGNOSE AGRARIE	**4.663**	**2.630**	**3.215**	**1.515**	**649**	**194**	**31**	**12**	**12.909**
Vite	**1.673**	**1.232**	**2.011**	**1.141**	**490**	**144**	**22**	**10**	**6.723**
per la produzione di:									
vini a denominazione di origine (DOC e DOCG)	16	20	40	63	43	30	11	5	228
altri (compresi vini da tavola a indicazione geografica)	1.639	1.203	1.962	1.094	466	125	15	6	6.510
uva da tavola	23	23	53	33	18	2	-	1	153
Olivo per la produzione di olive	**4.076**	**2.443**	**2.958**	**1.401**	**589**	**174**	**22**	**12**	**11.675**
Da tavola	85	60	64	35	22	5	1	1	273
Per olio	4.024	2.417	2.915	1.377	577	171	21	12	11.514
Agrumi	-	-	-	-	-	-	-	-	-
Arancio	-	-	-	-	-	-	-	-	-
Limone	-	-	-	-	-	-	-	-	-
Fruttiferi	**496**	**346**	**550**	**291**	**132**	**52**	**9**	**5**	**1.881**
Frutta fresca di origine temperata	*461*	*310*	*490*	*264*	*122*	*47*	*9*	*4*	*1.707*
Melo	275	201	272	155	67	24	7	2	1.003
Pero	196	117	161	91	35	20	3	-	623
Pesco	259	196	329	182	83	33	7	1	1.090
Frutta fresca di origine sub-tropicale	*6*	*4*	*12*	*8*	*6*	*4*	*2*	*1*	*43*
Actinidia (kiwi)	4	2	11	7	6	4	2	1	37
Frutta a guscio	*45*	*53*	*88*	*38*	*18*	*7*	*2*	*1*	*252*
Mandorlo	13	13	22	8	6	2	-	1	65
Nocciolo	1	2	6	4	3	1	-	-	17
Vivai	**3**	**4**	**5**	**9**	**1**	**1**	-	-	**23**
CASTAGNETI DA FRUTTO	**3**	**1**	**4**	-	**2**	**1**	-	-	**11**
	SUPERFICIE INVESTITA								
COLTIVAZIONI LEGNOSE AGRARIE	**1.467,73**	**1.784,72**	**3.651,08**	**2.963,47**	**1.961,76**	**1.304,57**	**633,28**	**337,97**	**14.104,58**
Vite	**236,78**	**280,09**	**771,93**	**807,75**	**744,84**	**583,59**	**254,06**	**140,12**	**3.819,16**
per la produzione di:									
vini a denominazione di origine (DOC e DOCG)	2,92	7,96	50,40	108,19	192,04	257,27	127,36	109,70	855,84
altri (compresi vini da tavola a indicazione geografica)	230,42	267,19	696,58	671,68	510,14	321,02	125,80	19,92	2.842,75
uva da tavola	2,30	4,59	23,94	27,88	39,96	5,30	-	1,00	104,97
Olivo per la produzione di olive	**1.153,09**	**1.402,83**	**2.566,28**	**1.868,11**	**1.025,38**	**525,97**	**150,80**	**187,20**	**8.879,66**
Da tavola	11,39	17,10	34,69	29,14	30,30	6,19	12,10	3,00	143,91
Per olio	1.141,70	1.385,73	2.531,59	1.838,97	995,08	519,78	138,70	184,20	8.735,75
Agrumi	-	-	-	-	-	-	-	-	-
Arancio	-	-	-	-	-	-	-	-	-
Limone	-	-	-	-	-	-	-	-	-
Fruttiferi	**75,72**	**95,09**	**303,04**	**260,90**	**184,17**	**165,01**	**225,92**	**10,65**	**1.320,50**
Frutta fresca di origine temperata	*64,80*	*72,72*	*242,15*	*213,97*	*151,83*	*149,27*	*215,92*	*10,35*	*1.121,01*
Melo	14,64	19,27	54,00	40,70	30,69	23,88	56,67	3,00	242,85
Pero	8,09	6,73	16,20	14,53	5,90	13,11	29,00	-	93,56
Pesco	18,05	27,57	107,56	84,70	69,96	50,87	70,05	2,50	431,26
Frutta fresca di origine sub-tropicale	*1,09*	*1,00*	*7,31*	*8,00*	*10,20*	*8,59*	*8,00*	*0,10*	*44,29*
Actinidia (kiwi)	0,72	0,70	5,31	7,80	10,20	8,56	8,00	0,10	41,39
Frutta a guscio	*9,83*	*21,37*	*53,58*	*38,93*	*22,14*	*7,15*	*2,00*	*0,20*	*155,20*
Mandorlo	0,78	1,45	4,90	4,44	2,09	0,40	-	0,20	14,26
Nocciolo	0,10	0,13	2,86	2,78	2,11	1,00	-	-	8,98
Vivai	**0,85**	**2,52**	**5,33**	**19,96**	**0,30**	**30,00**	-	-	**58,96**
CASTAGNETI DA FRUTTO	**1,06**	**0,50**	**2,49**	-	**15,00**	**21,00**	-	-	**40,05**

Tavola 2.13 - Aziende con vite e relativa superficie investita per natura della produzione, classe di superficie agricola utilizzata e forma di conduzione *(superficie in ettari)* - TOTALE

CLASSI DI SAU FORME DI CONDUZIONE	Totale	UVA DA VINO			Uva da tavola	Viti non innestate	Viti madri di portinnesto	Barbatelle
		Totale	per vini DOC e DOCG	per altri vini				
				AZIENDE				
CLASSE DI SAU								
Meno di 1 ettaro	2.016	1.994	16	1.978	27	10	-	-
1-2	1.373	1.362	21	1.342	23	4	1	-
2-3	1.046	1.037	18	1.019	26	2	-	-
3-5	1.208	1.200	23	1.180	32	3	-	-
5-10	1.265	1.259	67	1.214	34	-	-	2
10-20	543	539	47	516	18	3	-	1
20-30	110	110	16	98	2	-	-	-
30-50	49	49	15	41	-	-	-	-
50-100	23	22	11	16	-	1	-	-
100 ed oltre	11	10	5	7	1	1	-	-
FORMA DI CONDUZIONE								
Conduzione diretta del coltivatore	7.483	7.424	219	7.267	158	22	1	2
con solo manodopera familiare	*6.543*	*6.493*	*127*	*6.399*	*125*	*19*	*1*	*2*
con manodopera familiare prevalente	*746*	*740*	*56*	*702*	*26*	*1*	-	-
con manodopera extrafamiliare prevalente	*194*	*191*	*36*	*166*	*7*	*2*	-	-
Conduzione con salariati e/o compartecipanti (in economia)	56	55	17	44	2	1	-	-
Conduzione a colonia parziaria appoderata (mezzadria)	102	100	3	97	3	1	-	1
Altra forma di conduzione	3	3	-	3	-	-	-	-
TOTALE	**7.644**	**7.582**	**239**	**7.411**	**163**	**24**	**1**	**3**
				SUPERFICIE INVESTITA				
CLASSE DI SAU								
Meno di 1 ettaro	282,29	278,46	2,92	275,54	2,69	1,14	-	-
1-2	301,89	296,65	8,11	288,54	4,59	0,45	0,20	-
2-3	309,78	301,87	19,47	282,40	7,71	0,20	-	-
3-5	513,21	495,58	33,93	461,65	16,82	0,81	-	-
5-10	864,91	835,55	115,94	719,61	27,91	-	-	1,45
10-20	788,46	745,50	211,52	533,98	39,96	2,70	-	0,30
20-30	356,18	350,88	118,08	232,80	5,30	-	-	-
30-50	255,06	255,06	143,19	111,87	-	-	-	-
50-100	254,76	253,86	127,36	126,50	-	0,90	-	-
100 ed oltre	140,87	130,37	109,70	20,67	1,00	9,50	-	-
FORMA DI CONDUZIONE								
Conduzione diretta del coltivatore	3.619,94	3.512,36	660,00	2.852,36	100,98	5,80	0,20	0,60
con solo manodopera familiare	*2.186,94*	*2.120,49*	*174,21*	*1.946,28*	*61,35*	*4,30*	*0,20*	*0,60*
con manodopera familiare prevalente	*760,31*	*745,05*	*208,09*	*536,96*	*14,76*	*0,50*	-	-
con manodopera extrafamiliare prevalente	*672,69*	*646,82*	*277,70*	*369,12*	*24,87*	*1,00*	-	-
Conduzione con salariati e/o compartecipanti (in economia)	381,30	367,80	228,47	139,33	4,00	9,50	-	-
Conduzione a colonia parziaria appoderata (mezzadria)	61,47	58,92	1,75	57,17	1,00	0,40	-	1,15
Altra forma di conduzione	4,70	4,70	-	4,70	-	-	-	-
TOTALE	**4.067,41**	**3.943,78**	**890,22**	**3.053,56**	**105,98**	**15,70**	**0,20**	**1,75**

Tavola 2.13 segue - **Aziende con vite e relativa superficie investita per natura della produzione, classe di superficie agricola utilizzata e forma di conduzione** *(superficie in ettari)* - MONTAGNA

CLASSI DI SAU FORME DI CONDUZIONE	Totale	UVA DA VINO			Uva da tavola	Viti non innestate	Viti madri di portinnesto	Barbatelle
		Totale	per vini DOC e DOCG	per altri vini				
				AZIENDE				
CLASSE DI SAU								
Meno di 1 ettaro	343	339	-	339	4	-	-	-
1-2	141	140	1	139	-	1	-	-
2-3	119	115	-	115	4	-	-	-
3-5	124	123	1	122	1	-	-	-
5-10	124	123	4	120	1	-	-	-
10-20	53	53	4	50	-	-	-	-
20-30	10	10	-	10	-	-	-	-
30-50	5	5	1	4	-	-	-	-
50-100	1	1	-	1	-	-	-	-
100 ed oltre	1	1	-	1	-	-	-	-
FORMA DI CONDUZIONE								
Conduzione diretta del coltivatore	904	893	11	884	10	1	-	-
con solo manodopera familiare	*863*	*853*	*4*	*850*	*9*	*1*	-	-
con manodopera familiare prevalente	*24*	*23*	*2*	*21*	*1*	-	-	-
con manodopera extrafamiliare prevalente	*17*	*17*	*5*	*13*	-	-	-	-
Conduzione con salariati e/o compartecipanti (in economia)	6	6	-	6	-	-	-	-
Conduzione a colonia parziaria appoderata (mezzadria)	10	10	-	10	-	-	-	-
Altra forma di conduzione	1	1	-	1	-	-	-	-
TOTALE	**921**	**910**	**11**	**901**	**10**	**1**	-	-
				SUPERFICIE INVESTITA				
CLASSE DI SAU								
Meno di 1 ettaro	45,51	45,12	-	45,12	0,39	-	-	-
1-2	21,60	21,50	0,15	21,35	-	0,10	-	-
2-3	22,62	22,23	-	22,23	0,39	-	-	-
3-5	28,44	28,24	3,00	25,24	0,20	-	-	-
5-10	55,71	55,68	7,75	47,93	0,03	-	-	-
10-20	43,32	43,32	19,48	23,84	-	-	-	-
20-30	20,15	20,15	-	20,15	-	-	-	-
30-50	7,50	7,50	4,00	3,50	-	-	-	-
50-100	0,70	0,70	-	0,70	-	-	-	-
100 ed oltre	0,75	0,75	-	0,75	-	-	-	-
FORMA DI CONDUZIONE								
Conduzione diretta del coltivatore	228,47	227,36	34,38	192,98	1,01	0,10	-	-
con solo manodopera familiare	*167,65*	*166,74*	*1,15*	*165,59*	*0,81*	*0,10*	-	-
con manodopera familiare prevalente	*20,25*	*20,05*	*9,50*	*10,55*	*0,20*	-	-	-
con manodopera extrafamiliare prevalente	*40,57*	*40,57*	*23,73*	*16,84*	-	-	-	-
Conduzione con salariati e/o compartecipanti (in economia)	12,73	12,73	-	12,73	-	-	-	-
Conduzione a colonia parziaria appoderata (mezzadria)	3,10	3,10	-	3,10	-	-	-	-
Altra forma di conduzione	2,00	2,00	-	2,00	-	-	-	-
TOTALE	**246,30**	**245,19**	**34,38**	**210,81**	**1,01**	**0,10**	-	-

Tavola 2.13 segue - Aziende con vite e relativa superficie investita per natura della produzione, classe di superficie agricola utilizzata e forma di conduzione *(superficie in ettari)* - COLLINA

CLASSI DI SAU FORME DI CONDUZIONE	Totale	UVA DA VINO			Uva da tavola	Viti non innestate	Viti madri di portinnesto	Barbatelle
		Totale	per vini DOC e DOCG	per altri vini				
				AZIENDE				
CLASSE DI SAU								
Meno di 1 ettaro	1.673	1.655	16	1.639	23	10	-	-
1-2	1.232	1.222	20	1.203	23	3	1	-
2-3	927	922	18	904	22	2	-	-
3-5	1.084	1.077	22	1.058	31	3	-	-
5-10	1.141	1.136	63	1.094	33	-	-	2
10-20	490	486	43	466	18	3	-	1
20-30	100	100	16	88	2	-	-	-
30-50	44	44	14	37	-	-	-	-
50-100	22	21	11	15	-	1	-	-
100 ed oltre	10	9	5	6	1	1	-	-
FORMA DI CONDUZIONE								
Conduzione diretta del coltivatore	6.579	6.531	208	6.383	148	21	1	2
con solo manodopera familiare	*5.680*	*5.640*	*123*	*5.549*	*116*	*18*	*1*	*2*
con manodopera familiare prevalente	*722*	*717*	*54*	*681*	*25*	*1*	-	-
con manodopera extrafamiliare prevalente	*177*	*174*	*31*	*153*	*7*	*2*	-	-
Conduzione con salariati e/o compartecipanti (in economia)	50	49	17	38	2	1	-	-
Conduzione a colonia parziaria appoderata (mezzadria)	92	90	3	87	3	1	-	1
Altra forma di conduzione	2	2	-	2	-	-	-	-
TOTALE	**6.723**	**6.672**	**228**	**6.510**	**153**	**23**	**1**	**3**
				SUPERFICIE INVESTITA				
CLASSE DI SAU								
Meno di 1 ettaro	236,78	233,34	2,92	230,42	2,30	1,14	-	-
1-2	280,29	275,15	7,96	267,19	4,59	0,35	0,20	-
2-3	287,16	279,64	19,47	260,17	7,32	0,20	-	-
3-5	484,77	467,34	30,93	436,41	16,62	0,81	-	-
5-10	809,20	779,87	108,19	671,68	27,88	-	-	1,45
10-20	745,14	702,18	192,04	510,14	39,96	2,70	-	0,30
20-30	336,03	330,73	118,08	212,65	5,30	-	-	-
30-50	247,56	247,56	139,19	108,37	-	-	-	-
50-100	254,06	253,16	127,36	125,80	-	0,90	-	-
100 ed oltre	140,12	129,62	109,70	19,92	1,00	9,50	-	-
FORMA DI CONDUZIONE								
Conduzione diretta del coltivatore	3.391,47	3.285,00	625,62	2.659,38	99,97	5,70	0,20	0,60
con solo manodopera familiare	*2.019,29*	*1.953,75*	*173,06*	*1.780,69*	*60,54*	*4,20*	*0,20*	*0,60*
con manodopera familiare prevalente	*740,06*	*725,00*	*198,59*	*526,41*	*14,56*	*0,50*	-	-
con manodopera extrafamiliare prevalente	*632,12*	*606,25*	*253,97*	*352,28*	*24,87*	*1,00*	-	-
Conduzione con salariati e/o compartecipanti (in economia)	368,57	355,07	228,47	126,60	4,00	9,50	-	-
Conduzione a colonia parziaria appoderata (mezzadria)	58,37	55,82	1,75	54,07	1,00	0,40	-	1,15
Altra forma di conduzione	2,70	2,70	-	2,70	-	-	-	-
TOTALE	**3.821,11**	**3.698,59**	**855,84**	**2.842,75**	**104,97**	**15,60**	**0,20**	**1,75**

Tavola 2.14 - Aziende con vite e relativa superficie investita per natura della produzione e classe di superficie investita a vite *(superficie in ettari)*

CLASSI DI SUPERFICIE INVESTITA A VITE	Totale	UVA DA VINO			Uva da tavola	Viti non innestate	Viti madri di portinnesto	Barbatelle
		Totale	per vini DOC e DOCG	per altri vini				
				AZIENDE				
Meno di 0,20 ettari	3.732	3.697	30	3.667	38	14	-	-
0,20 - 0,30	1.379	1.370	15	1.356	16	2	-	-
0,30 - 0,50	976	967	16	951	18	4	1	-
0,50 - 1	806	799	28	772	26	2	-	2
1 - 2	377	377	24	360	21	-	-	-
2 - 3	131	130	26	113	4	1	-	1
3 - 5	110	110	35	91	18	-	-	-
5 - 10	83	82	34	64	12	1	-	-
10 ed oltre	50	50	31	37	10	-	-	-
TOTALE	**7.644**	**7.582**	**239**	**7.411**	**163**	**24**	**1**	**3**
				SUPERFICIE INVESTITA				
Meno di 0,20 ettari	350,62	347,24	2,82	344,42	2,43	0,95	-	-
0,20 - 0,30	291,25	288,54	3,10	285,44	2,26	0,45	-	-
0,30 - 0,50	331,58	326,12	5,70	320,42	3,86	1,40	0,20	-
0,50 - 1	489,40	478,82	16,33	462,49	8,58	1,40	-	0,60
1 - 2	456,82	446,78	28,80	417,98	10,04	-	-	-
2 - 3	288,92	282,62	50,79	231,83	3,15	2,00	-	1,15
3 - 5	395,52	377,41	107,19	270,22	18,11	-	-	-
5 - 10	551,43	518,98	186,76	332,22	22,95	9,50	-	-
10 ed oltre	911,87	877,27	488,73	388,54	34,60	-	-	-
TOTALE	**4.067,41**	**3.943,78**	**890,22**	**3.053,56**	**105,98**	**15,70**	**0,20**	**1,75**

Tavola 2.15 - Aziende con vite per vini DOC, DOCG e altri vini e relativa superficie investita per classe di superficie agricola utilizzata e classe di superficie investita a vite *(superficie in ettari)*

CLASSI DI SAU CLASSI DI SUPERFICIE INVESTITA A VITE	VINI DOC		VINI DOCG		ALTRI VINI			
	Aziende	Superficie investita	Aziende	Superficie investita	CON INDICAZIONE GEOGRAFICA		ALTRI	
					Aziende	Superficie investita	Aziende	Superficie investita
CLASSE DI SAU								
Meno di 1 ettaro	16	2,92	-	-	316	42,35	1.663	233,19
1 - 2	21	8,11	-	-	151	40,51	1.191	248,03
2 - 3	18	19,47	-	-	101	40,06	918	242,34
3 - 5	23	33,93	-	-	87	45,38	1.095	416,27
5 - 10	67	115,94	-	-	81	60,13	1.134	659,48
10 - 20	47	211,52	-	-	42	46,30	475	487,68
20 - 30	16	118,08	-	-	3	2,40	95	230,40
30 - 50	15	143,19	-	-	3	1,64	38	110,23
50 - 100	11	127,36	-	-	1	0,50	15	126,00
100 ed oltre	5	109,70	-	-	-	-	7	20,67
CLASSE DI SUPERFICIE INVESTITA A VITE								
Meno di 0,20 ettari	30	2,82	-	-	378	33,27	3.290	311,15
0,20 - 0,30	15	3,10	-	-	146	30,92	1.210	254,52
0,30 - 0,50	16	5,70	-	-	106	35,57	846	284,85
0,50 - 1	28	16,33	-	-	87	52,13	685	410,36
1 - 2	24	28,80	-	-	40	45,54	321	372,44
2 - 3	26	50,79	-	-	14	26,70	99	205,13
3 - 5	35	107,19	-	-	8	24,10	84	246,12
5 - 10	34	186,76	-	-	5	24,70	60	307,52
10 ed oltre	31	488,73	-	-	1	6,34	36	382,20
TOTALE	**239**	**890,22**	-	-	**785**	**279,27**	**6.631**	**2.774,29**

Tavola 2.16 - Aziende con vite e relativa superficie investita a vite per classe di superficie investita a vite, classe di superficie agricola utilizzata e forma di conduzione *(superficie in ettari)*

CLASSI DI SAU FORME DI CONDUZIONE	CLASSI DI SUPERFICIE INVESTITA									Totale
	Meno di 0,20	0,20 - 0,30	0,30 - 0,50	0,50 - 1	1 - 2	2 - 3	3 - 5	5 - 10	10 ed oltre	
					AZIENDE					
CLASSE DI SAU										
Meno di 1 ettaro	1.504	300	158	54	-	-	-	-	-	2.016
1-2	802	256	146	132	37	-	-	-	-	1.373
2-3	524	190	162	99	54	17	-	-	-	1.046
3-5	472	280	173	141	87	27	28	-	-	1.208
5-10	351	253	209	235	100	44	42	31	-	1.265
10-20	72	80	113	113	61	30	26	31	17	543
20-30	4	16	12	18	25	8	8	7	12	110
30-50	3	3	3	8	9	3	5	8	7	49
50-100	-	1	-	5	1	2	1	4	9	23
100 ed oltre	-	-	-	1	3	-	-	2	5	11
FORMA DI CONDUZIONE										
Conduzione diretta del coltivatore	3.711	1.355	954	768	360	119	104	73	39	7.483
con solo manodopera familiare	*3.446*	*1.217*	*834*	*611*	*270*	*73*	*56*	*27*	*9*	*6.543*
con manodopera familiare prevalente	*236*	*121*	*99*	*126*	*62*	*33*	*37*	*22*	*10*	*746*
con manodopera extrafamiliare prevalente	*29*	*17*	*21*	*31*	*28*	*13*	*11*	*24*	*20*	*194*
Conduzione con salariati e/o compartecipanti (in economia)	2	5	2	12	5	5	4	10	11	56
Conduzione a colonia parziaria appoderata (mezzadria)	19	18	20	26	12	5	2	-	-	102
Altra forma di conduzione	-	1	-	-	-	2	-	-	-	3
TOTALE	**3.732**	**1.379**	**976**	**806**	**377**	**131**	**110**	**83**	**50**	**7.644**
					SUPERFICIE INVESTITA					
CLASSE DI SAU										
Meno di 1 ettaro	130,88	63,34	54,08	33,99	-	-	-	-	-	282,29
1-2	74,95	53,79	48,38	79,89	44,88	-	-	-	-	301,89
2-3	51,86	39,52	55,49	58,93	67,28	36,70	-	-	-	309,78
3-5	47,40	59,36	57,89	86,99	108,12	58,65	94,80	-	-	513,21
5-10	36,79	54,36	71,10	142,83	120,11	96,38	154,56	188,78	-	864,91
10-20	8,04	16,65	39,29	67,43	71,98	66,76	92,84	224,69	200,78	788,46
20-30	0,42	3,30	4,25	10,64	28,80	18,57	29,82	53,46	206,92	356,18
30-50	0,28	0,73	1,10	4,30	10,53	6,80	19,50	44,10	167,72	255,06
50-100	-	0,20	-	3,65	1,70	5,06	4,00	23,40	216,75	254,76
100 ed oltre	-	-	-	0,75	3,42	-	-	17,00	119,70	140,87
FORMA DI CONDUZIONE										
Conduzione diretta del coltivatore	348,23	286,04	323,72	466,80	436,96	261,79	372,40	483,25	640,75	3.619,94
con solo manodopera familiare	*321,35*	*256,64*	*281,90*	*373,99*	*329,23*	*158,01*	*196,05*	*170,61*	*99,16*	*2.186,94*
con manodopera familiare prevalente	*23,85*	*25,98*	*34,35*	*73,71*	*76,11*	*74,61*	*134,59*	*147,39*	*169,72*	*760,31*
con manodopera extrafamiliare prevalente	*3,03*	*3,42*	*7,47*	*19,10*	*31,62*	*29,17*	*41,76*	*165,25*	*371,87*	*672,69*
Conduzione con salariati e/o compartecipanti (in economia)	0,25	1,04	0,80	8,00	5,16	11,13	15,62	68,18	271,12	381,30
Conduzione a colonia parziaria appoderata (mezzadria)	2,14	3,97	7,06	14,60	14,70	11,50	7,50	-	-	61,47
Altra forma di conduzione	-	0,20	-	-	-	4,50	-	-	-	4,70
TOTALE	**350,62**	**291,25**	**331,58**	**489,40**	**456,82**	**288,92**	**395,52**	**551,43**	**911,87**	**4.067,41**

Tavola 2.17 - Superficie investita a vite per età delle viti e tipo di vitigno *(superficie in ettari)*

NATURA DELLA PRODUZIONE VITIGNI	ETA' DELLE VITI (anni)						Totale
	Meno di 3	3 - 6	6 - 10	10 - 20	20 - 30	30 ed oltre	
UVA DA VINO	**195,89**	**305,08**	**664,56**	**2.008,27**	**644,30**	**125,68**	**3.943,78**
- per vini DOC e DOCG	**35,59**	**54,11**	**116,09**	**505,09**	**173,44**	**5,90**	**890,22**
Cesanese d'Affile	-	-	-	13,27	-	-	13,27
Malvasia bianca di Candia	-	-	-	0,20	-	-	0,20
Malvasia del Chianti	-	-	-	6,00	2,88	-	8,88
Montepulciano	20,89	43,46	59,12	351,06	142,79	5,60	622,92
Moscato bianco	-	-	3,00	3,05	0,10	-	6,15
Sangiovese	-	-	-	-	1,00	-	1,00
Tocai friulano	-	-	-	1,00	-	-	1,00
Trebbiano d'Abruzzo	14,70	10,45	52,37	123,71	22,82	0,30	224,35
Trebbiano toscano	-	0,20	1,60	6,80	3,80	-	12,40
Altri vitigni di uva da vino di altro colore	-	-	-	-	0,05	-	0,05
- per altri vini	**160,30**	**250,97**	**548,47**	**1.503,18**	**470,86**	**119,78**	**3.053,56**
Barbera	-	-	-	0,04	-	-	0,04
Biancame	0,10	-	0,06	0,01	0,16	0,13	0,46
Bianchetta genovese	-	-	0,02	-	-	-	0,02
Biancone di Portoferraio	0,02	-	-	-	-	-	0,02
Bombino bianco	0,15	0,04	-	4,49	0,60	1,58	6,86
Canaiolo bianco	-	-	-	-	-	0,01	0,01
Canaiolo nero	-	-	-	-	0,04	0,03	0,07
Cesanese d'Affile	-	0,06	-	0,20	-	0,02	0,28
Chardonnay	9,10	3,20	3,10	5,08	-	-	20,48
Ciliegiolo	-	-	-	0,57	-	-	0,57
Cococciola	0,25	-	-	-	-	-	0,25
Dolcetto	-	-	0,06	-	-	-	0,06
Fortana	-	-	-	0,05	-	-	0,05
Francavidda	0,15	-	-	-	-	-	0,15
Freisa	-	0,05	-	0,01	-	-	0,06
Gaglioppo	-	-	-	0,10	0,35	-	0,45
Garganega	-	2,75	-	-	-	-	2,75
Incrocio bianco Fedit 51 c.s.g.	-	-	-	-	-	0,20	0,20
Kerner	-	-	-	-	-	0,50	0,50
Lambrusco di Sorbara	-	-	-	-	0,06	-	0,06
Malvasia bianca	-	1,00	0,45	0,65	0,34	0,15	2,59
Malvasia bianca di Candia	-	-	-	0,60	-	-	0,60
Malvasia del Chianti	-	-	3,05	1,02	0,20	-	4,27
Malvasia nera di Lecce	-	-	0,05	0,10	0,04	-	0,19
Merlot	-	1,80	0,10	-	-	-	1,90
Monica	-	-	-	0,70	0,17	-	0,87
Montepulciano	103,05	174,07	416,96	1.242,08	421,39	100,23	2.457,78
Montonico bianco	-	-	-	-	-	0,50	0,50
Montu'	0,90	0,24	0,50	-	0,30	-	1,94
Moscatello selvatico	-	-	-	-	1,00	-	1,00
Moscato bianco	0,15	0,40	0,18	1,94	0,91	0,25	3,83
Moscato di Scanzo	0,20	-	-	-	-	-	0,20
Moscato giallo	-	-	0,25	-	0,02	-	0,27
Moscato nero	0,50	-	-	0,70	-	-	1,20
Mostosa	-	-	-	0,10	0,25	-	0,35
Nebbiolo	0,06	-	-	-	0,10	-	0,16
Ortrugo	-	0,01	-	0,05	0,10	-	0,16
Pelaverga	-	-	-	-	0,01	-	0,01
Piccola nera	-	-	-	-	-	1,00	1,00
Pinot bianco	1,12	-	0,20	5,00	-	-	6,32
Pinot grigio	-	0,20	0,10	-	-	-	0,30
Pinot nero	-	-	0,20	-	-	-	0,20
Pollera nera	-	-	0,20	1,80	-	-	2,00
Raboso veronese	-	0,28	0,10	0,50	-	-	0,88
Rebo	-	-	-	0,95	-	-	0,95
Sangiovese	0,47	5,98	7,23	14,59	3,34	2,21	33,82
Sauvignon	-	-	3,00	-	-	-	3,00
Tocai friulano	0,32	3,50	5,24	5,00	0,85	0,01	14,92
Tocai rosso	-	-	0,20	-	-	-	0,20
Traminer aromatico	0,15	-	-	-	-	-	0,15
Trebbiano d'Abruzzo	34,56	47,91	93,21	180,11	35,97	10,95	402,71
Trebbiano di Soave	-	-	-	0,15	-	-	0,15
Trebbiano giallo	-	-	-	0,05	-	-	0,05
Trebbiano toscano	9,05	9,31	13,34	35,87	4,44	1,73	73,74
Uva di Troia	-	-	-	0,18	-	-	0,18
Verdicchio bianco	-	-	-	0,10	-	-	0,10
Altri vitigni di uva da vino di colore nero	-	-	0,42	-	0,09	0,07	0,58
Altri vitigni di uva da vino di altro colore	-	0,17	0,25	0,39	0,13	0,21	1,15
UVA DA TAVOLA	**3,29**	**5,96**	**8,24**	**65,48**	**13,76**	**9,25**	**105,98**
Alfonso Lavallee	-	-	0,50	0,50	-	-	1,00
Angela	-	-	-	-	0,05	-	0,05
Angelo Pirovano	-	1,00	-	-	-	-	1,00
Cardinal	1,16	1,50	3,05	16,55	3,87	0,70	26,83
Chasselas dorato	-	-	0,04	0,05	0,06	-	0,15
Emperor	-	-	-	-	-	1,10	1,10
Italia	-	0,11	0,07	4,82	1,05	0,22	6,27
Moscato d'Amburgo	-	-	-	0,22	-	0,13	0,35
Olivetta vibonese	-	-	0,28	0,65	1,15	0,20	2,28
Panse precoce	-	-	0,02	-	-	-	0,02
Perlona	-	-	-	1,70	0,20	2,10	4,00
Sultanina bianca	0,12	-	-	-	-	-	0,12

Tavola 2.17 segue - **Superficie investita a vite per età delle viti e tipo di vitigno** *(superficie in ettari)*

NATURA DELLA PRODUZIONE VITIGNI	ETA' DELLE VITI (anni)						Totale
	Meno di 3	3 - 6	6 - 10	10 - 20	20 - 30	30 ed oltre	
Moscato di Terracina	-	-	-	-	0,01	-	0,01
Regina	1,31	2,65	3,23	35,70	5,75	4,35	52,99
Regina dei vigneti	0,20	-	0,20	5,10	1,62	0,25	7,37
Zibibbo	-	-	-	0,05	-	-	0,05
Altri vitigni di uva da tavola di colore nero	0,50	-	-	-	-	-	0,50
Altri vitigni di uva da tavola di altro colore	-	0,70	0,85	0,14	-	0,20	1,89

Tavola 2.18 - Aziende con pioppete e/o boschi per classe di superficie totale e zona altimetrica *(superficie in ettari)*

COLTIVAZIONI	CLASSI DI SUPERFICIE TOTALE								Totale
	Meno di 1	1 - 2	2 - 5	5 - 10	10 - 20	20 - 50	50 - 100	100 ed oltre	
				TOTALE					
PIOPPETE	**13**	**13**	**32**	**21**	**15**	**6**	**-**	**2**	**102**
BOSCHI	**359**	**668**	**1.491**	**955**	**452**	**141**	**30**	**34**	**4.130**
Fustaie	**242**	**447**	**1.000**	**641**	**283**	**82**	**21**	**29**	**2.745**
Conifere	28	48	95	52	22	8	1	16	270
Latifoglie	102	247	630	417	171	40	12	19	1.638
Miste conifere e latifoglie	117	154	288	183	94	36	8	10	890
Cedui	**113**	**221**	**496**	**320**	**171**	**61**	**10**	**18**	**1.410**
Semplici	97	182	375	185	95	33	5	15	987
Composti	18	40	121	136	77	31	7	6	436
Macchia mediterranea	**4**	**7**	**11**	**9**	**6**	**3**	**1**	**-**	**41**
				MONTAGNA					
PIOPPETE	**6**	**1**	**4**	**4**	**2**	**1**	**-**	**1**	**19**
BOSCHI	**104**	**265**	**670**	**429**	**158**	**45**	**6**	**19**	**1.696**
Fustaie	**56**	**163**	**432**	**285**	**89**	**19**	**4**	**17**	**1.065**
Conifere	5	12	32	7	4	1	-	13	74
Latifoglie	39	126	305	205	62	11	3	13	764
Miste conifere e latifoglie	14	26	102	75	24	8	1	4	254
Cedui	**46**	**104**	**241**	**152**	**72**	**29**	**3**	**14**	**661**
Semplici	44	93	206	106	46	22	2	12	531
Composti	4	12	35	47	27	10	2	5	142
Macchia mediterranea	**2**	**2**	**4**	**2**	**-**	**-**	**-**	**-**	**10**
				COLLINA					
PIOPPETE	**7**	**12**	**28**	**17**	**13**	**5**	**-**	**1**	**83**
BOSCHI	**255**	**403**	**821**	**526**	**294**	**96**	**24**	**15**	**2.434**
Fustaie	**186**	**284**	**568**	**356**	**194**	**63**	**17**	**12**	**1.680**
Conifere	23	36	63	45	18	7	1	3	196
Latifoglie	63	121	325	212	109	29	9	6	874
Miste conifere e latifoglie	103	128	186	108	70	28	7	6	636
Cedui	**67**	**117**	**255**	**168**	**99**	**32**	**7**	**4**	**749**
Semplici	53	89	169	79	49	11	3	3	456
Composti	14	28	86	89	50	21	5	1	294
Macchia mediterranea	**2**	**5**	**7**	**7**	**6**	**3**	**1**	**-**	**31**

Tavola 2.19 - Superficie investita a pioppete e/o boschi per classe di superficie totale e zona altimetrica *(superficie in ettari)*

COLTIVAZIONI	CLASSI DI SUPERFICIE TOTALE								Totale
	Meno di 1	1 - 2	2 - 5	5 - 10	10 - 20	20 - 50	50 - 100	100 ed oltre	
				TOTALE					
PIOPPETE	**2,94**	**3,18**	**14,99**	**10,32**	**14,30**	**6,50**	**-**	**3,40**	**55,63**
BOSCHI	**56,18**	**198,03**	**732,79**	**836,84**	**720,63**	**397,01**	**435,38**	**11.245,94**	**14.622,80**
Fustaie	**36,54**	**123,49**	**451,19**	**526,31**	**437,15**	**219,19**	**197,78**	**6.388,51**	**8.380,16**
Conifere	3,88	13,54	44,48	40,18	49,11	20,10	9,54	2.475,11	2.655,94
Latifoglie	15,48	69,99	259,67	321,12	233,17	93,14	118,42	3.144,33	4.255,32
Miste conifere e latifoglie	17,18	39,96	147,04	165,01	154,87	105,95	69,82	769,07	1.468,90
Cedui	**19,31**	**71,92**	**273,22**	**300,61**	**268,18**	**175,02**	**226,60**	**4.857,43**	**6.192,29**
Semplici	16,50	59,83	198,44	170,67	147,09	85,80	74,50	3.997,22	4.750,05
Composti	2,81	12,09	74,78	129,94	121,09	89,22	152,10	860,21	1.442,24
Macchia mediterranea	**0,33**	**2,62**	**8,38**	**9,92**	**15,30**	**2,80**	**11,00**	**-**	**50,35**
				MONTAGNA					
PIOPPETE	**1,52**	**0,10**	**3,52**	**2,60**	**2,00**	**0,30**	**-**	**3,00**	**13,04**
BOSCHI	**18,33**	**88,91**	**337,62**	**404,87**	**275,45**	**134,90**	**118,01**	**10.144,09**	**11.522,18**
Fustaie	**7,86**	**45,05**	**191,36**	**239,94**	**144,49**	**59,45**	**28,61**	**5.469,66**	**6.186,42**
Conifere	0,61	2,99	15,90	8,60	5,80	3,00	-	2.074,76	2.111,66
Latifoglie	5,99	34,04	115,45	164,60	94,19	23,40	25,00	2.855,33	3.318,00
Miste conifere e latifoglie	1,26	8,02	60,01	66,74	44,50	33,05	3,61	539,57	756,76
Cedui	**10,29**	**42,79**	**143,96**	**162,41**	**130,96**	**75,45**	**89,40**	**4.674,43**	**5.329,69**
Semplici	9,83	38,20	114,83	105,41	84,56	60,05	50,40	3.824,22	4.287,50
Composti	0,46	4,59	29,13	57,00	46,40	15,40	39,00	850,21	1.042,19
Macchia mediterranea	**0,18**	**1,07**	**2,30**	**2,52**	**-**	**-**	**-**	**-**	**6,07**
				COLLINA					
PIOPPETE	**1,42**	**3,08**	**11,47**	**7,72**	**12,30**	**6,20**	**-**	**0,40**	**42,59**
BOSCHI	**37,85**	**109,12**	**395,17**	**431,97**	**445,18**	**262,11**	**317,37**	**1.101,85**	**3.100,62**
Fustaie	**28,68**	**78,44**	**259,83**	**286,37**	**292,66**	**159,74**	**169,17**	**918,85**	**2.193,74**
Conifere	3,27	10,55	28,58	31,58	43,31	17,10	9,54	400,35	544,28
Latifoglie	9,49	35,95	144,22	156,52	138,98	69,74	93,42	289,00	937,32
Miste conifere e latifoglie	15,92	31,94	87,03	98,27	110,37	72,90	66,21	229,50	712,14
Cedui	**9,02**	**29,13**	**129,26**	**138,20**	**137,22**	**99,57**	**137,20**	**183,00**	**862,60**
Semplici	6,67	21,63	83,61	65,26	62,53	25,75	24,10	173,00	462,55
Composti	2,35	7,50	45,65	72,94	74,69	73,82	113,10	10,00	400,05
Macchia mediterranea	**0,15**	**1,55**	**6,08**	**7,40**	**15,30**	**2,80**	**11,00**	**-**	**44,28**

Tavola 2.20 - Aziende che praticano l'irrigazione e relativa superficie irrigabile per classe di superficie irrigabile, classe di superficie totale, classe di superficie agricola utilizzata e zona altimetrica *(superficie in ettari)*

CLASSI DI SUPERFICIE TOTALE CLASSI DI SAU ZONE ALTIMETRICHE	CLASSI DI SUPERFICIE IRRIGABILE								Totale
	Meno di 1	1 - 2	2 - 5	5 - 10	10 - 20	20 - 50	50 - 100	100 ed oltre	
				AZIENDE					
CLASSE DI SUPERFICIE TOTALE									
Meno di 1 ettaro	1.813	-	-	-	-	-	-	-	1.813
1 - 2	869	365	-	-	-	-	-	-	1.234
2 - 3	462	217	191	-	-	-	-	-	870
3 - 5	524	148	389	-	-	-	-	-	1.061
5 - 10	448	111	275	237	-	-	-	-	1.071
10 - 20	155	45	97	130	106	-	-	-	533
20 - 30	8	4	17	17	42	18	-	-	106
30 - 50	6	5	11	9	17	22	-	-	70
50 - 100	2	-	3	4	7	9	7	-	32
100 ed oltre	-	-	-	1	2	3	4	5	15
CLASSE DI SAU									
Meno di 1 ettaro	2.246	1	-	-	-	-	-	-	2.247
1 - 2	711	508	1	-	-	-	-	-	1.220
2 - 3	400	136	280	-	-	-	-	-	816
3 - 5	438	116	395	-	-	-	-	-	949
5 - 10	356	93	200	286	-	-	-	-	935
10 - 20	122	32	84	86	121	-	-	-	445
20 - 30	11	4	16	17	36	22	-	-	106
30 - 50	2	5	6	4	10	19	-	-	46
50 - 100	1	-	1	4	6	8	9	-	29
100 ed oltre	-	-	-	1	1	3	2	5	12
ZONA ALTIMETRICA									
Montagna	612	25	13	11	5	3	-	-	669
Collina	3.675	870	970	387	169	49	11	5	6.136
Pianura	-	-	-	-	-	-	-	-	-
TOTALE	**4.287**	**895**	**983**	**398**	**174**	**52**	**11**	**5**	**6.805**
				SUPERFICIE IRRIGABILE					
CLASSE DI SUPERFICIE TOTALE									
Meno di 1 ettaro	467,28	-	-	-	-	-	-	-	467,28
1 - 2	279,72	469,79	-	-	-	-	-	-	749,51
2 - 3	123,58	317,16	434,16	-	-	-	-	-	874,90
3 - 5	114,56	191,08	1.201,04	-	-	-	-	-	1.506,68
5 - 10	102,58	138,35	903,57	1.510,59	-	-	-	-	2.655,09
10 - 20	37,20	55,90	287,80	947,83	1.294,62	-	-	-	2.623,35
20 - 30	1,54	4,90	58,00	107,20	598,07	407,54	-	-	1.177,25
30 - 50	2,45	5,90	31,50	57,40	230,00	680,82	-	-	1.008,07
50 - 100	1,43	-	9,00	30,00	93,82	295,16	448,60	-	878,01
100 ed oltre	-	-	-	6,00	29,00	109,55	276,00	942,93	1.363,48
CLASSE DI SAU									
Meno di 1 ettaro	643,30	1,00	-	-	-	-	-	-	644,30
1 - 2	173,01	689,61	2,05	-	-	-	-	-	864,67
2 - 3	102,54	180,58	662,11	-	-	-	-	-	945,23
3 - 5	93,84	144,55	1.321,45	-	-	-	-	-	1.559,84
5 - 10	82,16	116,32	619,66	1.886,41	-	-	-	-	2.704,55
10 - 20	31,20	40,22	245,80	604,21	1.533,22	-	-	-	2.454,65
20 - 30	2,89	4,90	52,00	107,40	480,17	509,98	-	-	1.157,34
30 - 50	0,60	5,90	19,00	25,00	139,80	608,38	-	-	798,68
50 - 100	0,80	-	3,00	30,00	76,32	265,16	594,60	-	969,88
100 ed oltre	-	-	-	6,00	16,00	109,55	130,00	942,93	1.204,48
ZONA ALTIMETRICA									
Montagna	99,99	27,96	41,72	66,07	66,80	80,00	-	-	382,54
Collina	1.030,35	1.155,12	2.883,35	2.592,95	2.178,71	1.413,07	724,60	942,93	12.921,08
Pianura	-	-	-	-	-	-	-	-	-
TOTALE	**1.130,34**	**1.183,08**	**2.925,07**	**2.659,02**	**2.245,51**	**1.493,07**	**724,60**	**942,93**	**13.303,62**

Tavola 2.21 - Aziende che praticano l'irrigazione e relativa superficie irrigata per classe di superficie irrigata, classe di superficie totale, classe di superficie agricola utilizzata e zona altimetrica *(superficie in ettari)*

CLASSI DI SUPERFICIE TOTALE CLASSI DI SAU ZONE ALTIMETRICHE	CLASSI DI SUPERFICIE IRRIGATA								Totale
	Meno di 1	1 - 2	2 - 5	5 - 10	10 - 20	20 - 50	50 - 100	100 ed oltre	
				AZIENDE					
CLASSE DI SUPERFICIE TOTALE									
Meno di 1 ettaro	1.621	-	-	-	-	-	-	-	1.621
1 - 2	1.052	87	-	-	-	-	-	-	1.139
2 - 3	652	135	26	-	-	-	-	-	813
3 - 5	720	166	122	-	-	-	-	-	1.008
5 - 10	611	135	225	61	-	-	-	-	1.032
10 - 20	234	60	107	87	21	-	-	-	509
20 - 30	19	3	30	24	25	3	-	-	104
30 - 50	14	3	13	10	16	6	-	-	62
50 - 100	5	-	2	4	10	5	3	-	29
100 ed oltre	-	-	1	3	3	4	1	2	14
CLASSE DI SAU									
Meno di 1 ettaro	2.011	-	-	-	-	-	-	-	2.011
1 - 2	1.002	129	-	-	-	-	-	-	1.131
2 - 3	589	148	38	-	-	-	-	-	775
3 - 5	599	145	156	-	-	-	-	-	900
5 - 10	512	114	201	77	-	-	-	-	904
10 - 20	180	47	96	78	28	-	-	-	429
20 - 30	21	4	27	22	24	3	-	-	101
30 - 50	10	2	6	5	11	6	-	-	40
50 - 100	4	-	1	4	11	6	3	-	29
100 ed oltre	-	-	1	3	1	3	1	2	11
ZONA ALTIMETRICA									
Montagna	620	15	9	6	5	2	-	-	657
Collina	4.308	574	517	183	70	16	4	2	5.674
Pianura	-	-	-	-	-	-	-	-	-
TOTALE	**4.928**	**589**	**526**	**189**	**75**	**18**	**4**	**2**	**6.331**
				SUPERFICIE IRRIGATA					
CLASSE DI SUPERFICIE TOTALE									
Meno di 1 ettaro	253,06	-	-	-	-	-	-	-	253,06
1 - 2	246,13	104,07	-	-	-	-	-	-	350,20
2 - 3	172,68	181,19	57,29	-	-	-	-	-	411,16
3 - 5	171,05	233,15	334,90	-	-	-	-	-	739,10
5 - 10	133,37	180,44	710,83	364,33	-	-	-	-	1.388,97
10 - 20	49,45	78,41	334,69	616,00	253,92	-	-	-	1.332,47
20 - 30	3,43	3,20	94,48	166,37	337,80	76,47	-	-	681,75
30 - 50	4,10	4,00	37,03	68,74	203,32	175,03	-	-	492,22
50 - 100	0,90	-	7,00	30,00	126,02	171,11	165,00	-	500,03
100 ed oltre	-	-	3,10	20,20	39,00	140,10	87,70	304,00	594,10
CLASSE DI SAU									
Meno di 1 ettaro	337,45	-	-	-	-	-	-	-	337,45
1 - 2	237,88	161,29	-	-	-	-	-	-	399,17
2 - 3	163,24	201,21	86,46	-	-	-	-	-	450,91
3 - 5	136,94	203,92	452,13	-	-	-	-	-	792,99
5 - 10	112,16	148,10	634,74	471,87	-	-	-	-	1.366,87
10 - 20	39,17	62,74	296,78	566,11	349,62	-	-	-	1.314,42
20 - 30	4,38	5,10	81,53	141,92	323,42	76,47	-	-	632,82
30 - 50	2,10	2,10	21,58	35,54	140,00	175,03	-	-	376,35
50 - 100	0,85	-	3,00	30,00	131,02	206,11	165,00	-	535,98
100 ed oltre	-	-	3,10	20,20	16,00	105,10	87,70	304,00	536,10
ZONA ALTIMETRICA									
Montagna	94,43	17,96	24,79	34,60	58,85	51,00	-	-	281,63
Collina	939,74	766,50	1.554,53	1.231,04	901,21	511,71	252,70	304,00	6.461,43
Pianura	-	-	-	-	-	-	-	-	-
TOTALE	**1.034,17**	**784,46**	**1.579,32**	**1.265,64**	**960,06**	**562,71**	**252,70**	**304,00**	**6.743,06**

Tavola 2.22 - Aziende che praticano l'irrigazione per forma di approvvigionamento dell'acqua irrigua, classe di superficie totale e classe di superficie agricola utilizzata *(superficie in ettari)*

CLASSI DI SUPERFICIE TOTALE CLASSI DI SAU	APPROVVIGIONAMENTO DI ACQUA IRRIGUA							
	IN FORMA INDIPENDENTE				IN FORMA DIPENDENTE			
	Totale	Da corsi d'acqua superficiali	Da laghi naturali e laghetti artificiali	Da altre fonti	Totale	Da consorzi di irrigazione	Da altre aziende agricole	In altra forma
CLASSE DI SUPERFICIE TOTALE								
Meno di 1 ettaro	779	170	21	588	1.046	1.031	7	9
1 - 2	600	84	36	481	644	637	6	1
2 - 3	423	53	40	331	454	447	4	3
3 - 5	577	62	69	449	493	492	1	-
5 - 10	657	70	173	427	437	431	2	4
10 - 20	335	47	146	154	214	214	-	-
20 - 30	62	10	34	21	52	50	1	1
30 - 50	45	8	31	9	29	29	-	-
50 - 100	15	3	13	1	22	22	-	-
100 ed oltre	11	-	11	-	9	9	-	-
CLASSE DI SAU								
Meno di 1 ettaro	1.006	218	33	755	1.258	1.241	9	9
1 - 2	608	68	44	498	620	610	8	2
2 - 3	400	47	45	309	423	420	1	2
3 - 5	526	53	67	410	434	432	1	1
5 - 10	573	62	188	337	383	379	1	3
10 - 20	273	44	115	124	186	186	-	-
20 - 30	68	8	41	23	46	44	1	1
30 - 50	26	4	19	4	23	23	-	-
50 - 100	16	3	14	1	20	20	-	-
100 ed oltre	8	-	8	-	7	7	-	-
TOTALE	**3.504**	**507**	**574**	**2.461**	**3.400**	**3.362**	**21**	**18**

Tavola 2.23 - Aziende che praticano l'irrigazione per forma di approvvigionamento dell'acqua irrigua, forma di conduzione e zona altimetrica

FORME DI CONDUZIONE ZONE ALTIMETRICHE	APPROVVIGIONAMENTO DI ACQUA IRRIGUA							
	IN FORMA INDIPENDENTE				IN FORMA DIPENDENTE			
	Totale	Da corsi d'acqua superficiali	Da laghi naturali e laghetti artificiali	Da altre fonti	Totale	Da consorzi di irrigazione	Da altre aziende agricole	In altra forma
FORMA DI CONDUZIONE								
Conduzione diretta del coltivatore	3.407	499	519	2.423	3.320	3.282	21	18
Con solo manodopera familiare	*2.924*	*461*	*418*	*2.068*	*2.847*	*2.819*	*17*	*11*
Con manodopera familiare prevalente	*402*	*27*	*73*	*312*	*359*	*350*	*3*	*7*
Con manodopera extrafamiliare prevalente	*81*	*11*	*28*	*43*	*114*	*113*	*1*	-
Conduzione con salariati e/o compartecipanti (in economia)	36	1	28	8	35	35	-	-
Conduzione a colonia parziaria appoderata (mezzadria)	60	6	27	30	45	45	-	-
Altra forma di conduzione	1	1	-	-	-	-	-	-
ZONA ALTIMETRICA								
Montagna	477	213	38	229	194	189	2	3
Collina	3.027	294	536	2.232	3.206	3.173	19	15
Pianura	-	-	-	-	-	-	-	-
TOTALE	**3.504**	**507**	**574**	**2.461**	**3.400**	**3.362**	**21**	**18**

Tavola 2.24 - Aziende per principali coltivazioni irrigate e relativa superficie irrigata, classe di superficie agricola utilizzata e zona altimetrica *(superficie in ettari)*

CLASSI DI SAU ZONE ALTIMETRICHE	COLTIVAZIONI IRRIGATE								
	Frumento duro	Granoturco da granella	Girasole	Soia	Ortive	Foraggere avvicendate	Vite	Fruttiferi	Altre coltivazioni
	AZIENDE								
CLASSE DI SAU									
Meno di 1 ettaro	22	245	-	1	602	153	154	97	1.652
1 - 2	28	186	1	-	215	174	48	63	920
2 - 3	22	154	-	1	131	164	42	46	621
3 - 5	29	183	1	-	174	232	49	70	696
5 - 10	43	234	5	1	158	255	48	56	711
10 - 20	27	129	9	1	80	130	23	28	321
20 - 30	9	33	5	1	25	35	10	12	68
30 - 50	3	5	3	1	9	12	2	4	21
50 - 100	1	8	2	2	7	4	1	6	10
100 ed oltre	1	5	2	1	4	3	-	1	8
ZONA ALTIMETRICA									
Montagna	18	121	1	1	344	31	45	6	562
Collina	167	1.061	27	8	1.061	1.131	332	377	4.466
Pianura	-	-	-	-	-	-	-	-	-
TOTALE	**185**	**1.182**	**28**	**9**	**1.405**	**1.162**	**377**	**383**	**5.028**
	SUPERFICIE IRRIGATA								
CLASSE DI SAU									
Meno di 1 ettaro	6,51	40,89	-	0,30	84,64	37,38	19,04	17,44	131,25
1 - 2	19,53	76,36	0,60	-	67,49	92,80	10,91	18,46	113,02
2 - 3	22,60	92,89	-	0,15	52,61	126,10	19,75	28,11	108,70
3 - 5	40,08	146,36	0,60	-	94,12	280,00	40,08	50,13	141,62
5 - 10	83,52	288,27	12,90	1,00	107,65	473,81	89,50	77,23	232,99
10 - 20	88,54	270,65	47,15	1,90	84,00	430,59	76,49	63,90	251,20
20 - 30	59,70	91,05	29,00	1,70	43,90	191,20	38,86	36,38	141,03
30 - 50	24,00	28,30	31,00	1,00	88,37	87,20	5,70	29,33	81,45
50 - 100	9,00	98,00	20,00	35,00	118,32	55,00	2,56	137,95	60,15
100 ed oltre	8,00	59,00	9,00	10,00	41,06	40,00	-	0,10	368,94
ZONA ALTIMETRICA									
Montagna	11,98	31,35	10,00	1,90	41,09	80,59	4,26	1,04	99,42
Collina	349,50	1.160,42	140,25	49,15	741,07	1.733,49	298,63	457,99	1.530,93
Pianura	-	-	-	-	-	-	-	-	-
TOTALE	**361,48**	**1.191,77**	**150,25**	**51,05**	**782,16**	**1.814,08**	**302,89**	**459,03**	**1.630,35**

Tavola 2.25 - Aziende che hanno ritirato i seminativi dalla produzione e relativa superficie ritirata per forma di riutilizzazione, classe di superficie agricola utilizzata e zona altimetrica *(superficie in ettari)*

CLASSI DI SAU ZONE ALTIMETRICHE	SEMINATIVI RITIRATI DALLA PRODUZIONE					Totale
	Utilizzati per produzione di lenticchia, cece, veccia	Reimpiegati come prati permanenti e pascoli	Rimboschiti	Non utilizzati	Utilizzati a scopi non agricoli	
			AZIENDE			
CLASSE DI SAU						
Meno di 1 ettaro	-	1	-	32	-	33
1 - 2	-	-	-	24	-	24
2 - 3	-	-	-	23	1	24
3 - 5	-	-	1	27	-	28
5 - 10	-	1	-	17	1	19
10 - 20	-	1	-	8	-	9
20 - 30	-	-	-	2	-	2
30 - 50	-	-	-	3	-	3
50 - 100	-	-	-	1	-	1
100 ed oltre	-	-	-	-	-	-
ZONA ALTIMETRICA						
Montagna	-	1	1	4	1	7
Collina	-	2	-	133	1	136
Pianura	-	-	-	-	-	-
TOTALE	**-**	**3**	**1**	**137**	**2**	**143**
			SUPERFICIE RITIRATA			
CLASSE DI SAU						
Meno di 1 ettaro	-	0,10	-	11,25	-	11,35
1 - 2	-	-	-	14,93	-	14,93
2 - 3	-	-	-	29,39	0,10	29,49
3 - 5	-	-	2,40	47,10	-	49,50
5 - 10	-	3,20	-	23,57	0,10	26,87
10 - 20	-	9,00	-	32,31	-	41,31
20 - 30	-	-	-	14,14	-	14,14
30 - 50	-	-	-	46,50	-	46,50
50 - 100	-	-	-	4,80	-	4,80
100 ed oltre	-	-	-	-	-	-
ZONA ALTIMETRICA						
Montagna	-	0,10	2,40	18,40	0,10	21,00
Collina	-	12,20	-	205,59	0,10	217,89
Pianura	-	-	-	-	-	-
TOTALE	**-**	**12,30**	**2,40**	**223,99**	**0,20**	**238,89**

Tavola 2.26 - Aziende con funghi, serre e relativa superficie per classe di superficie agricola utilizzata e zona altimetrica *(superficie in ettari)*

CLASSI DI SAU ZONE ALTIMETRICHE	FUNGHI		SERRE					
	Aziende	Superficie investita (mq)	TOTALE		CON IMPIANTI DI RISCALDAMENTO		SENZA IMPIANTI DI RISCALDAMENTO	
			Aziende	Superficie di base (mq)	Aziende	Superficie di base (mq)	Aziende	Superficie di base (mq)
CLASSE DI SAU								
Meno di 1 ettaro	1	1.000	43	104.400	38	90.402	11	13.998
1 - 2	-	-	25	89.497	18	75.497	9	14.000
2 - 3	-	-	9	17.830	5	11.500	5	6.330
3 - 5	2	628	20	62.100	8	22.900	14	39.200
5 - 10	1	1.000	10	32.216	5	13.106	6	19.110
10 - 20	-	-	-	-	-	-	-	-
20 - 30	1	740	2	3.900	1	1.000	2	2.900
30 - 50	-	-	-	-	-	-	-	-
50 - 100	-	-	-	-	-	-	-	-
100 ed oltre	-	-	-	-	-	-	-	-
ZONA ALTIMETRICA								
Montagna	-	-	2	8.600	-	-	2	8.600
Collina	5	3.368	107	301.343	75	214.405	45	86.938
Pianura	-	-	-	-	-	-	-	-
TOTALE	**5**	**3.368**	**109**	**309.943**	**75**	**214.405**	**47**	**95.538**

Tavola 2.27 - Aziende con impianti per la lavorazione e trasformazione dei prodotti delle coltivazioni per classe di superficie totale e classe di superficie agricola utilizzata *(superficie in ettari)*

CLASSI DI SUPERFICIE TOTALE CLASSI DI SAU	Totale	ESSICCAZIONE MECCANICA		Produzione di mangimi	TRASFORMAZIONE		Lavorazione del legno
		della granella	del foraggio		di uva	di olive	
CLASSE DI SUPERFICIE TOTALE							
Senza terreno agrario	-	-	-	-	-	-	-
Meno di 1 ettaro	76	-	-	-	75	1	-
1 - 2	94	-	-	2	91	1	-
2 - 3	87	1	1	4	82	-	-
3 - 5	140	1	1	15	126	1	-
5 - 10	180	3	2	48	135	1	-
10 - 20	96	-	4	33	66	4	-
20 - 30	17	2	1	4	12	-	-
30 - 50	8	-	-	3	4	1	-
50 - 100	6	-	-	2	4	-	-
100 ed oltre	2	1	-	-	1	-	-
CLASSE DI SAU							
Senza superficie agricola utilizzata	-	-	-	-	-	-	-
Meno di 1 ettaro	136	-	-	1	133	2	-
1 - 2	94	-	-	3	91	-	-
2 - 3	87	2	1	4	82	-	-
3 - 5	128	-	1	19	110	1	-
5 - 10	156	3	4	52	109	1	-
10 - 20	82	-	3	27	56	4	-
20 - 30	10	2	-	1	8	-	-
30 - 50	6	-	-	2	3	1	-
50 - 100	5	-	-	2	3	-	-
100 ed oltre	2	1	-	-	1	-	-
TOTALE	**706**	**8**	**9**	**111**	**596**	**9**	**-**

Allevamenti

Tavola 2.28 - Aziende con allevamenti per specie di bestiame e classe di superficie totale *(superficie in ettari)*

CLASSI DI SUPERFICIE TOTALE	BOVINI E BUFALINI			Suini	Ovini	Caprini	Equini	Allevamenti avicoli	Conigli
	Totale	Bovini	Bufalini						
				AZIENDE					
Senza terreno agrario	1	1	-	3	8	1	1	9	3
Meno di 1 ettaro	18	18	-	246	259	38	15	1.153	368
1 - 2	87	87	-	501	539	76	33	1.375	468
2 - 3	137	137	-	490	531	58	24	1.038	341
3 - 5	431	431	-	879	890	111	48	1.551	555
5 - 10	859	859	-	1.166	1.080	139	74	1.730	617
10 - 20	551	551	-	603	533	74	66	779	281
20 - 30	94	94	-	103	96	16	15	125	62
30 - 50	37	37	-	42	38	7	11	49	25
50 - 100	13	13	-	20	16	5	2	18	8
100 ed oltre	3	3	-	3	4	1	2	2	-
TOTALE	**2.231**	**2.231**	**-**	**4.056**	**3.994**	**526**	**291**	**7.829**	**2.728**
				CAPI					
Senza terreno agrario	4	4	-	43	537	5	1	502.352	40
Meno di 1 ettaro	62	62	-	644	1.318	126	17	20.299	4.597
1 - 2	252	252	-	1.023	3.502	340	82	26.928	7.281
2 - 3	615	615	-	2.687	4.168	247	56	20.565	4.581
3 - 5	2.388	2.388	-	4.221	8.784	406	272	89.762	13.254
5 - 10	7.881	7.881	-	5.920	14.081	629	222	350.817	11.714
10 - 20	9.283	9.283	-	3.260	12.851	466	214	115.780	6.944
20 - 30	2.922	2.922	-	2.229	3.813	169	59	76.170	1.180
30 - 50	1.263	1.263	-	788	3.150	265	79	39.314	651
50 - 100	972	972	-	3.658	2.503	47	11	992	193
100 ed oltre	33	33	-	194	959	1.000	34	144	-
TOTALE	**25.675**	**25.675**	**-**	**24.667**	**55.666**	**3.700**	**1.047**	**1.243.123**	**50.435**

Tavola 2.29 - Aziende con allevamenti per specie di bestiame, forma di conduzione e zona altimetrica

FORME DI CONDUZIONE ZONE ALTIMETRICHE	BOVINI E BUFALINI			Suini	Ovini	Caprini	Equini	Allevamenti avicoli	Conigli
	Totale	Bovini	Bufalini						
			AZIENDE						
FORMA DI CONDUZIONE									
Conduzione diretta del coltivatore	2.122	2.122	-	3.948	3.864	512	286	7.670	2.673
Con solo manodopera familiare	*1.961*	*1.961*	-	*3.551*	*3.568*	*486*	*251*	*6.996*	*2.444*
Con manodopera familiare prevalente	*148*	*148*	-	*365*	*261*	*25*	*30*	*617*	*215*
Con manodopera extrafamiliare prevalente	*13*	*13*	-	*32*	*35*	*1*	*5*	*57*	*14*
Conduzione con salariati e/o compartecipanti (in economia)	12	12	-	13	18	5	3	23	5
Conduzione a colonia parziaria appoderata (mezzadria)	97	97	-	95	112	9	2	136	50
Altra forma di conduzione	-	-	-	-	-	-	-	-	-
ZONA ALTIMETRICA									
Montagna	448	448	-	723	852	181	108	1.474	535
Collina	1.783	1.783	-	3.333	3.142	345	183	6.355	2.193
Pianura	-	-	-	-	-	-	-	-	-
TOTALE	**2.231**	**2.231**	**-**	**4.056**	**3.994**	**526**	**291**	**7.829**	**2.728**
			CAPI						
FORMA DI CONDUZIONE									
Conduzione diretta del coltivatore	24.388	24.388	-	22.061	51.498	2.634	1.024	1.071.951	49.910
Con solo manodopera familiare	*21.361*	*21.361*	-	*14.849*	*43.778*	*2.203*	*834*	*358.310*	*43.363*
Con manodopera familiare prevalente	*2.676*	*2.676*	-	*3.910*	*4.428*	*425*	*147*	*285.126*	*6.297*
Con manodopera extrafamiliare prevalente	*351*	*351*	-	*3.302*	*3.292*	*6*	*43*	*428.515*	*250*
Conduzione con salariati e/o compartecipanti (in economia)	268	268	-	2.386	2.216	1.044	20	167.657	56
Conduzione a colonia parziaria appoderata (mezzadria)	1.019	1.019	-	220	1.952	22	3	3.515	469
Altra forma di conduzione	-	-	-	-	-	-	-	-	-
ZONA ALTIMETRICA									
Montagna	4.825	4.825	-	2.715	16.093	2.353	579	54.450	11.237
Collina	20.850	20.850	-	21.952	39.573	1.347	468	1.188.673	39.198
Pianura	-	-	-	-	-	-	-	-	-
TOTALE	**25.675**	**25.675**	**-**	**24.667**	**55.666**	**3.700**	**1.047**	**1.243.123**	**50.435**

Tavola 2.30 - Aziende con bovini e/o bufalini e relativi capi per categoria e classe di superficie totale *(superficie in ettari)*

CATEGORIE	CLASSI DI SUPERFICIE TOTALE									Totale
	Senza terreno agrario	Meno di 1	1-2	2-5	5-10	10-20	20-50	50-100	100 ed oltre	
					AZIENDE					
BOVINI (compresi i bufalini)	**1**	**18**	**87**	**568**	**859**	**551**	**131**	**13**	**3**	**2.231**
Di meno di 1 anno	**1**	**10**	**41**	**349**	**643**	**471**	**114**	**12**	**3**	**1.644**
Da 1 anno a meno di 2 anni	**-**	**4**	**13**	**145**	**367**	**343**	**92**	**9**	**2**	**975**
Maschi	-	-	9	97	244	250	67	6	1	674
da riproduzione	-	-	*2*	*17*	*20*	*31*	*14*	*1*	*1*	*86*
da macello	-	-	*8*	*82*	*226*	*226*	*53*	*6*	-	*601*
Femmine	-	4	4	66	190	193	53	7	1	518
da allevamento	-	*4*	*4*	*47*	*139*	*149*	*40*	*6*	*1*	*390*
da macello	-	-	-	*20*	*59*	*53*	*18*	*1*	-	*151*
Di 2 anni e più	**1**	**17**	**75**	**506**	**747**	**489**	**117**	**12**	**3**	**1.967**
Maschi	-	1	3	25	20	27	11	5	-	92
da riproduzione	-	-	*2*	*8*	*5*	*9*	*10*	*3*	-	*37*
da macello e da lavoro	-	*1*	*1*	*17*	*15*	*20*	*1*	*2*	-	*57*
Femmine	1	16	73	488	737	484	115	12	3	1.929
manze da allevamento	-	*5*	*23*	*125*	*138*	*98*	*23*	*7*	-	*419*
manze da macello	-	-	-	*12*	*19*	*18*	*7*	*1*	-	*57*
vacche da latte (comprese le vacche da latte e da carne)	-	*6*	*26*	*199*	*348*	*260*	*65*	*7*	-	*911*
altre vacche (da carne, da lavoro, da carne e da lavoro)	*1*	*6*	*26*	*181*	*305*	*177*	*47*	*4*	*3*	*750*
Bufalini	-	-	-	-	-	-	-	-	-	-
Bufale	-	-	-	-	-	-	-	-	-	-
Altri bufalini	-	-	-	-	-	-	-	-	-	-
					CAPI					
BOVINI (compresi i bufalini)	**4**	**62**	**252**	**3.003**	**7.881**	**9.283**	**4.185**	**972**	**33**	**25.675**
Di meno di 1 anno	**1**	**18**	**71**	**926**	**2.485**	**2.880**	**1.210**	**214**	**9**	**7.814**
Da 1 anno a meno di 2 anni	**-**	**8**	**28**	**390**	**1.601**	**2.310**	**1.161**	**156**	**6**	**5.660**
Maschi	-	-	24	266	1.158	1.626	741	62	4	3.881
da riproduzione	-	-	*3*	*32*	*59*	*118*	*70*	*5*	*4*	*291*
da macello	-	-	*21*	*234*	*1.099*	*1.508*	*671*	*57*	-	*3.590*
Femmine	-	8	4	124	443	684	420	94	2	1.779
da allevamento	-	*8*	*4*	*76*	*298*	*514*	*213*	*93*	*2*	*1.208*
da macello	-	-	-	*48*	*145*	*170*	*207*	*1*	-	*571*
Di 2 anni e più	**3**	**36**	**153**	**1.687**	**3.795**	**4.093**	**1.814**	**602**	**18**	**12.201**
Maschi	-	1	5	52	88	130	57	11	-	344
da riproduzione	-	-	*4*	*15*	*16*	*30*	*37*	*7*	-	*109*
da macello e da lavoro	-	*1*	*1*	*37*	*72*	*100*	*20*	*4*	-	*235*
Femmine	3	35	148	1.635	3.707	3.963	1.757	591	18	11.857
manze da allevamento	-	*6*	*40*	*352*	*465*	*458*	*185*	*134*	-	*1.640*
manze da macello	-	-	-	*58*	*60*	*79*	*82*	*10*	-	*289*
vacche da latte (comprese le vacche da latte e da carne)	-	*13*	*58*	*723*	*1.902*	*2.330*	*943*	*356*	-	*6.325*
altre vacche (da carne, da lavoro, da carne e da lavoro)	*3*	*16*	*50*	*502*	*1.280*	*1.096*	*547*	*91*	*18*	*3.603*
Bufalini	-	-	-	-	-	-	-	-	-	-
Bufale	-	-	-	-	-	-	-	-	-	-
Altri bufalini	-	-	-	-	-	-	-	-	-	-

Tavola 2.31 - Aziende con suini e relativi capi per categoria e classe di superficie totale *(superficie in ettari)*

CATEGORIE	CLASSI DI SUPERFICIE TOTALE									Totale
	Senza terreno agrario	Meno di 1	1 - 2	2 - 5	5 - 10	10 - 20	20 - 50	50 - 100	100 ed oltre	
					AZIENDE					
SUINI	**3**	**246**	**501**	**1.369**	**1.166**	**603**	**145**	**20**	**3**	**4.056**
Di peso inferiore a 20 Kg	-	2	6	14	12	16	5	2	1	58
Da 20 Kg a meno di 50 Kg	-	2	5	18	25	13	7	3	1	74
Di 50 Kg e più	*3*	*245*	*497*	*1.361*	*1.158*	*599*	*144*	*20*	*3*	*4.030*
Verri	-	**3**	**2**	**12**	**16**	**16**	**7**	**4**	**1**	**61**
Scrofe	-	**5**	**10**	**32**	**55**	**49**	**19**	**6**	**1**	**177**
Da macello	**3**	**241**	**493**	**1.351**	**1.146**	**593**	**140**	**20**	**2**	**3.989**
di cui: da 50 Kg a meno di 80 Kg	*1*	*16*	*31*	*59*	*57*	*48*	*18*	*4*	*1*	*235*
da 80 Kg a meno di 110 Kg	*3*	*36*	*97*	*246*	*213*	*100*	*24*	*6*	-	*725*
di 110 Kg e più	*1*	*192*	*374*	*1.073*	*908*	*472*	*111*	*13*	*1*	*3.145*
					CAPI					
SUINI	**43**	**644**	**1.023**	**6.908**	**5.920**	**3.260**	**3.017**	**3.658**	**194**	**24.667**
Di peso inferiore a 20 Kg	-	81	87	608	303	379	321	905	50	2.734
Da 20 Kg a meno di 50 Kg	-	21	59	1.169	873	261	207	955	70	3.615
Di 50 Kg e più	*43*	*542*	*877*	*5.131*	*4.744*	*2.620*	*2.489*	*1.798*	*74*	*18.318*
Verri	-	**3**	**3**	**28**	**22**	**21**	**12**	**37**	**6**	**132**
Scrofe	-	**34**	**53**	**449**	**299**	**199**	**211**	**511**	**24**	**1.780**
Da macello	**43**	**505**	**821**	**4.654**	**4.423**	**2.400**	**2.266**	**1.250**	**44**	**16.406**
da 50 Kg a meno di 80 Kg	*10*	*150*	*84*	*1.006*	*954*	*550*	*1.300*	*507*	*40*	*4.601*
da 80 Kg a meno di 110 Kg	*13*	*64*	*168*	*1.335*	*1.243*	*511*	*586*	*351*	-	*4.271*
di 110 Kg e più	*20*	*291*	*569*	*2.313*	*2.226*	*1.339*	*380*	*392*	*4*	*7.534*

Tavola 2.32 - Aziende con ovini, caprini, equini e/o allevamenti avicoli e relativi capi per categoria e classe di superficie totale *(superficie in ettari)*

CLASSI DI SUPERFICIE TOTALE	OVINI		CAPRINI		EQUINI		ALLEVAMENTI AVICOLI		
	Pecore	Altri ovini	Capre	Altri caprini	Cavalli	Altri equini	Polli da carne	Galline da uova	Altri avicoli
				AZIENDE					
Senza terreno agrario	8	1	1	-	-	1	7	7	3
Meno di 1 ettaro	259	31	35	6	14	1	702	1.029	199
1 - 2	537	91	73	14	28	8	875	1.229	285
2 - 3	527	101	57	2	22	2	628	937	260
3 - 5	884	189	110	7	41	10	978	1.412	422
5 - 10	1.070	279	135	13	69	7	1.143	1.595	631
10 - 20	530	189	71	14	66	6	543	733	358
20 - 30	95	31	15	1	15	1	91	115	68
30 - 50	38	12	7	1	11	-	36	45	24
50 - 100	16	11	5	3	2	-	13	16	11
100 ed oltre	3	1	1	-	2	1	2	2	2
TOTALE	**3.967**	**936**	**510**	**61**	**270**	**37**	**5.018**	**7.120**	**2.263**
				CAPI					
Senza terreno agrario	536	1	5	-	-	1	465.270	13.069	24.013
Meno di 1 ettaro	1.232	86	105	21	16	1	10.363	8.721	1.215
1 - 2	3.190	312	301	39	62	20	13.467	11.498	1.963
2 - 3	3.835	333	241	6	54	2	9.563	9.185	1.817
3 - 5	7.902	882	395	11	256	16	22.519	63.652	3.591
5 - 10	12.796	1.285	607	22	212	10	271.441	43.846	35.530
10 - 20	11.252	1.599	434	32	181	33	21.825	60.006	33.949
20 - 30	3.621	192	163	6	54	5	2.743	72.497	930
30 - 50	2.643	507	262	3	79	-	26.192	12.730	392
50 - 100	1.915	588	40	7	11	-	315	460	217
100 ed oltre	659	300	1.000	-	24	10	70	40	34
TOTALE	**49.581**	**6.085**	**3.553**	**147**	**949**	**98**	**843.768**	**295.704**	**103.651**

Tavola 2.33 - Aziende con conigli ed altri allevamenti per classe di superficie totale *(superficie in ettari)*

CLASSI DI SUPERFICIE TOTALE	CONIGLI		ALTRI ALLEVAMENTI						
	Fattrici	Altri conigli	Selvaggina	Animali da pelliccia	API		Allevamenti ittici	Altri	Pulcini di un giorno
					Aziende	Alveari			
Senza terreno agrario	-	-	-	-	-	-	-	-	-
Meno di 1 ettaro	306	333	4	-	5	430	-	1	-
1 - 2	386	414	2	-	5	325	-	1	-
2 - 3	273	307	1	-	3	9.616	-	1	-
3 - 5	447	497	5	-	4	56	-	1	2
5 - 10	492	548	4	-	6	1.256	2	5	-
10 - 20	246	252	4	-	3	62	1	2	-
20 - 30	56	55	2	-	-	-	-	3	1
30 - 50	21	23	-	-	4	91	-	-	-
50 - 100	5	8	1	-	-	-	-	-	-
100 ed oltre	-	-	1	-	1	20	-	-	-
TOTALE	**2.232**	**2.437**	**24**	-	**31**	**11.856**	**3**	**14**	**3**

Tavola 2.34 - Aziende con bovini e/o bufalini e relativi capi per numero di capi, classe di superficie totale e classe di superficie agricola utilizzata *(superficie in ettari)*

CLASSI DI SUPERFICIE TOTALE CLASSI DI SAU	NUMERO DI CAPI								Totale
	1 - 2	3 - 5	6 - 9	10 - 19	20 - 49	50 - 99	100 - 499	500 ed oltre	
				AZIENDE					
CLASSE DI SUPERFICIE TOTALE									
Senza terreno agrario	-	1	-	-	-	-	-	-	1
Meno di 1 ettaro	11	3	3	1	-	-	-	-	18
1 - 2	52	27	6	2	-	-	-	-	87
2 - 3	45	54	24	14	-	-	-	-	137
3 - 5	106	170	99	46	9	1	-	-	431
5 - 10	89	219	260	216	73	2	-	-	859
10 - 20	22	47	96	230	138	15	3	-	551
20 - 30	2	7	5	21	46	11	2	-	94
30 - 50	-	-	2	8	19	8	-	-	37
50 - 100	-	-	1	1	2	7	2	-	13
100 ed oltre	-	-	1	2	-	-	-	-	3
CLASSE DI SAU									
Senza superficie agricola utilizzata	-	1	-	-	-	-	-	-	1
Meno di 1 ettaro	22	8	4	1	-	-	-	-	35
1 - 2	66	40	11	6	-	-	-	-	123
2 - 3	55	96	34	13	1	-	-	-	199
3 - 5	109	178	124	67	13	1	-	-	492
5 - 10	57	174	254	250	86	3	1	-	825
10 - 20	17	27	65	182	135	18	2	-	446
20 - 30	1	4	3	13	43	11	2	-	77
30 - 50	-	-	-	6	8	7	1	-	22
50 - 100	-	-	1	1	1	4	1	-	8
100 ed oltre	-	-	1	2	-	-	-	-	3
TOTALE	**327**	**528**	**497**	**541**	**287**	**44**	**7**	**-**	**2.231**
				CAPI					
CLASSE DI SUPERFICIE TOTALE									
Senza terreno agrario	-	4	-	-	-	-	-	-	4
Meno di 1 ettaro	19	11	21	11	-	-	-	-	62
1 - 2	80	101	42	29	-	-	-	-	252
2 - 3	73	205	165	172	-	-	-	-	615
3 - 5	170	669	695	584	212	58	-	-	2.388
5 - 10	145	879	1.901	2.882	1.952	122	-	-	7.881
10 - 20	37	195	733	3.193	3.820	976	329	-	9.283
20 - 30	3	29	38	298	1.513	781	260	-	2.922
30 - 50	-	-	18	123	642	480	-	-	1.263
50 - 100	-	-	8	14	61	517	372	-	972
100 ed oltre	-	-	8	25	-	-	-	-	33
CLASSE DI SAU									
Senza superficie agricola utilizzata	-	4	-	-	-	-	-	-	4
Meno di 1 ettaro	34	30	27	11	-	-	-	-	102
1 - 2	102	154	80	79	-	-	-	-	415
2 - 3	86	361	237	160	29	-	-	-	873
3 - 5	183	710	876	844	327	58	-	-	2.998
5 - 10	89	705	1.867	3.371	2.252	192	126	-	8.602
10 - 20	32	113	501	2.543	3.847	1.150	203	-	8.389
20 - 30	1	16	25	189	1.431	754	260	-	2.676
30 - 50	-	-	-	95	291	475	225	-	1.086
50 - 100	-	-	8	14	23	305	147	-	497
100 ed oltre	-	-	8	25	-	-	-	-	33
TOTALE	**527**	**2.093**	**3.629**	**7.331**	**8.200**	**2.934**	**961**	**-**	**25.675**

Tavola 2.35 - Aziende con bovini e/o bufalini e relativi capi per numero di capi, forma di conduzione e zona altimetrica

FORME DI CONDUZIONE ZONE ALTIMETRICHE	NUMERO DI CAPI								Totale
	1 - 2	3 - 5	6 - 9	10 - 19	20 - 49	50 - 99	100 - 499	500 ed oltre	
				AZIENDE					
FORMA DI CONDUZIONE									
Conduzione diretta del coltivatore	322	504	466	502	279	43	6	-	2.122
Con solo manodopera familiare	*310*	*469*	*419*	*475*	*253*	*32*	*3*	-	*1.961*
Con manodopera familiare prevalente	*11*	*34*	*46*	*23*	*23*	*8*	*3*	-	*148*
Con manodopera extrafamiliare prevalente	*1*	*1*	*1*	*4*	*3*	*3*	-	-	*13*
Conduzione con salariati e/o compartecipanti (in economia)	-	4	2	4	-	1	1	-	12
Conduzione a colonia parziaria appoderata (mezzadria)	5	20	29	35	8	-	-	-	97
Altra forma di conduzione	-	-	-	-	-	-	-	-	-
ZONA ALTIMETRICA									
Montagna	74	111	112	96	47	4	4	-	448
Collina	253	417	385	445	240	40	3	-	1.783
Pianura	-	-	-	-	-	-	-	-	-
TOTALE	**327**	**528**	**497**	**541**	**287**	**44**	**7**	-	**2.231**
				CAPI					
FORMA DI CONDUZIONE									
Conduzione diretta del coltivatore	518	2.000	3.389	6.821	7.951	2.848	861	-	24.388
Con solo manodopera familiare	*499*	*1.856*	*3.029*	*6.455*	*7.157*	*2.036*	*329*	-	*21.361*
Con manodopera familiare prevalente	*17*	*140*	*352*	*320*	*698*	*617*	*532*	-	*2.676*
Con manodopera extrafamiliare prevalente	*2*	*4*	*8*	*46*	*96*	*195*	-	-	*351*
Conduzione con salariati e/o compartecipanti (in economia)	-	13	17	52	-	86	100	-	268
Conduzione a colonia parziaria appoderata (mezzadria)	9	80	223	458	249	-	-	-	1.019
Altra forma di conduzione	-	-	-	-	-	-	-	-	-
ZONA ALTIMETRICA									
Montagna	112	435	817	1.282	1.341	263	575	-	4.825
Collina	415	1.658	2.812	6.049	6.859	2.671	386	-	20.850
Pianura	-	-	-	-	-	-	-	-	-
TOTALE	**527**	**2.093**	**3.629**	**7.331**	**8.200**	**2.934**	**961**	-	**25.675**

Tavola 2.36 - Aziende con vacche da latte e relativi capi per numero di capi, classe di superficie totale e classe di superficie agricola utilizzata *(superficie in ettari)*

CLASSI DI SUPERFICIE TOTALE CLASSI DI SAU	NUMERO DI CAPI								Totale
	1 - 2	3 - 5	6 - 9	10 - 19	20 - 49	50 - 99	100 - 499	500 ed oltre	
				AZIENDE					
CLASSE DI SUPERFICIE TOTALE									
Senza terreno agrario	-	-	-	-	-	-	-	-	-
Meno di 1 ettaro	3	3	-	-	-	-	-	-	6
1 - 2	20	4	2	-	-	-	-	-	26
2 - 3	26	16	5	-	-	-	-	-	47
3 - 5	75	43	22	11	1	-	-	-	152
5 - 10	106	110	79	48	5	-	-	-	348
10 - 20	47	52	69	68	22	2	-	-	260
20 - 30	8	5	11	10	15	1	-	-	50
30 - 50	1	4	2	6	2	-	-	-	15
50 - 100	-	-	-	1	3	1	2	-	7
100 ed oltre	-	-	-	-	-	-	-	-	-
CLASSE DI SAU									
Senza superficie agricola utilizzata	-	-	-	-	-	-	-	-	-
Meno di 1 ettaro	7	4	-	-	-	-	-	-	11
1 - 2	31	8	2	-	-	-	-	-	41
2 - 3	32	22	8	1	-	-	-	-	63
3 - 5	82	47	30	16	2	-	-	-	177
5 - 10	91	114	84	55	7	1	-	-	352
10 - 20	36	37	60	58	23	1	-	-	215
20 - 30	6	4	4	10	12	1	-	-	37
30 - 50	1	1	2	3	2	-	1	-	10
50 - 100	-	-	-	1	2	1	1	-	5
100 ed oltre	-	-	-	-	-	-	-	-	-
TOTALE	**286**	**237**	**190**	**144**	**48**	**4**	**2**	**-**	**911**
				CAPI					
CLASSE DI SUPERFICIE TOTALE									
Senza terreno agrario	-	-	-	-	-	-	-	-	-
Meno di 1 ettaro	4	9	-	-	-	-	-	-	13
1 - 2	26	17	15	-	-	-	-	-	58
2 - 3	29	61	37	-	-	-	-	-	127
3 - 5	114	157	157	148	20	-	-	-	596
5 - 10	156	440	566	625	115	-	-	-	1.902
10 - 20	73	210	494	870	558	125	-	-	2.330
20 - 30	13	18	86	155	419	70	-	-	761
30 - 50	2	18	13	92	57	-	-	-	182
50 - 100	-	-	-	15	91	50	200	-	356
100 ed oltre	-	-	-	-	-	-	-	-	-
CLASSE DI SAU									
Senza superficie agricola utilizzata	-	-	-	-	-	-	-	-	-
Meno di 1 ettaro	9	14	-	-	-	-	-	-	23
1 - 2	38	33	15	-	-	-	-	-	86
2 - 3	44	78	58	18	-	-	-	-	198
3 - 5	123	182	218	216	42	-	-	-	781
5 - 10	139	452	598	687	165	70	-	-	2.111
10 - 20	52	149	433	767	587	55	-	-	2.043
20 - 30	10	18	33	162	343	70	-	-	636
30 - 50	2	4	13	40	61	-	100	-	220
50 - 100	-	-	-	15	62	50	100	-	227
100 ed oltre	-	-	-	-	-	-	-	-	-
TOTALE	**417**	**930**	**1.368**	**1.905**	**1.260**	**245**	**200**	**-**	**6.325**

Tavola 2.37 - Aziende con vacche da latte e relativi capi per numero di capi, forma di conduzione e zona altimetrica

FORME DI CONDUZIONE ZONE ALTIMETRICHE	NUMERO DI CAPI								Totale
	1 - 2	3 - 5	6 - 9	10 - 19	20 - 49	50 - 99	100 - 499	500 ed oltre	
				AZIENDE					
FORMA DI CONDUZIONE									
Conduzione diretta del coltivatore	268	232	184	140	47	4	2	-	877
Con solo manodopera familiare	*260*	*220*	*173*	*131*	*39*	*3*	-	-	*826*
Con manodopera familiare prevalente	*8*	*12*	*11*	*8*	*8*	*1*	*2*	-	*50*
Con manodopera extrafamiliare prevalente	-	-	-	*1*	-	-	-	-	*1*
Conduzione con salariati e/o compartecipanti (in economia)	2	-	1	-	1	-	-	-	4
Conduzione a colonia parziaria appoderata (mezzadria)	16	5	5	4	-	-	-	-	30
Altra forma di conduzione	-	-	-	-	-	-	-	-	-
ZONA ALTIMETRICA									
Montagna	62	62	35	19	6	-	2	-	186
Collina	224	175	155	125	42	4	-	-	725
Pianura	-	-	-	-	-	-	-	-	-
TOTALE	**286**	**237**	**190**	**144**	**48**	**4**	**2**	-	**911**
				CAPI					
FORMA DI CONDUZIONE									
Conduzione diretta del coltivatore	389	909	1.327	1.850	1.230	245	200	-	6.150
Con solo manodopera familiare	*378*	*858*	*1.244*	*1.724*	*995*	*195*	-	-	*5.394*
Con manodopera familiare prevalente	*11*	*51*	*83*	*111*	*235*	*50*	*200*	-	*741*
Con manodopera extrafamiliare prevalente	-	-	-	*15*	-	-	-	-	*15*
Conduzione con salariati e/o compartecipanti (in economia)	3	-	7	-	30	-	-	-	40
Conduzione a colonia parziaria appoderata (mezzadria)	25	21	34	55	-	-	-	-	135
Altra forma di conduzione	-	-	-	-	-	-	-	-	-
ZONA ALTIMETRICA									
Montagna	91	242	239	261	152	-	200	-	1.185
Collina	326	688	1.129	1.644	1.108	245	-	-	5.140
Pianura	-	-	-	-	-	-	-	-	-
TOTALE	**417**	**930**	**1.368**	**1.905**	**1.260**	**245**	**200**	-	**6.325**

Tavola 2.38 - Aziende con suini e relativi capi per numero di capi, classe di superficie totale e classe di superficie agricola utilizzata *(superficie in ettari)*

CLASSI DI SUPERFICIE TOTALE CLASSI DI SAU	NUMERO DI CAPI								Totale
	1 - 2	3 - 9	10 - 19	20 - 49	50 - 99	100 - 499	500 - 999	1000 ed oltre	
				AZIENDE					
CLASSE DI SUPERFICIE TOTALE									
Senza terreno agrario	2	-	-	1	-	-	-	-	3
Meno di 1 ettaro	230	12	2	1	-	1	-	-	246
1 - 2	444	48	4	2	3	-	-	-	501
2 - 3	428	53	-	2	2	3	2	-	490
3 - 5	735	124	13	2	1	3	-	1	879
5 - 10	897	217	28	9	4	11	-	-	1.166
10 - 20	388	174	20	13	3	5	-	-	603
20 - 30	51	41	3	4	-	3	1	-	103
30 - 50	15	17	6	2	-	2	-	-	42
50 - 100	4	10	2	-	1	1	1	1	20
100 ed oltre	-	1	-	1	-	1	-	-	3
CLASSE DI SAU									
Senza superficie agricola utilizzata	2	-	-	1	-	-	-	-	3
Meno di 1 ettaro	380	23	3	2	1	2	-	-	411
1 - 2	507	64	4	1	2	2	2	-	582
2 - 3	499	59	3	2	2	1	-	-	566
3 - 5	705	133	16	6	2	4	-	1	867
5 - 10	766	210	22	7	4	9	-	-	1.018
10 - 20	287	157	22	12	2	6	-	-	486
20 - 30	38	32	4	4	-	2	1	-	81
30 - 50	8	10	3	1	1	3	-	-	26
50 - 100	2	8	1	-	-	1	1	1	14
100 ed oltre	-	1	-	1	-	-	-	-	2
TOTALE	**3.194**	**697**	**78**	**37**	**14**	**30**	**4**	**2**	**4.056**
				CAPI					
CLASSE DI SUPERFICIE TOTALE									
Senza terreno agrario	3	-	-	40	-	-	-	-	43
Meno di 1 ettaro	293	42	29	21	-	259	-	-	644
1 - 2	576	179	41	51	176	-	-	-	1.023
2 - 3	577	208	-	48	147	463	1.244	-	2.687
3 - 5	1.026	471	148	73	99	714	-	1.690	4.221
5 - 10	1.322	873	351	239	251	2.884	-	-	5.920
10 - 20	624	751	258	376	199	1.052	-	-	3.260
20 - 30	84	170	40	126	-	1.009	800	-	2.229
30 - 50	28	61	78	73	-	548	-	-	788
50 - 100	7	46	24	-	50	292	938	2.301	3.658
100 ed oltre	-	4	-	40	-	150	-	-	194
CLASSE DI SAU									
Senza superficie agricola utilizzata	3	-	-	40	-	-	-	-	43
Meno di 1 ettaro	483	85	39	47	50	438	-	-	1.142
1 - 2	675	244	43	25	126	284	1.244	-	2.641
2 - 3	676	225	31	48	147	182	-	-	1.309
3 - 5	991	513	184	168	155	953	-	1.690	4.654
5 - 10	1.155	856	283	210	245	2.463	-	-	5.212
10 - 20	474	670	289	340	149	1.167	-	-	3.089
20 - 30	65	132	55	136	-	894	800	-	2.082
30 - 50	14	39	31	33	50	840	-	-	1.007
50 - 100	4	37	14	-	-	150	938	2.301	3.444
100 ed oltre	-	4	-	40	-	-	-	-	44
TOTALE	**4.540**	**2.805**	**969**	**1.087**	**922**	**7.371**	**2.982**	**3.991**	**24.667**

Tavola 2.39 - Aziende con suini e relativi capi per numero di capi, forma di conduzione e zona altimetrica

FORME DI CONDUZIONE ZONE ALTIMETRICHE	NUMERO DI CAPI								Totale
	1 - 2	3 - 9	10 - 19	20 - 49	50 - 99	100 - 499	500 - 999	1000 ed oltre	
				AZIENDE					
FORMA DI CONDUZIONE									
Conduzione diretta del coltivatore	3.115	672	76	36	14	30	4	1	3.948
Con solo manodopera familiare	*2.846*	*581*	*63*	*26*	*12*	*21*	*2*	-	*3.551*
Con manodopera familiare prevalente	*254*	*78*	*13*	*10*	*2*	*7*	*1*	-	*365*
Con manodopera extrafamiliare prevalente	*15*	*13*	-	-	-	*2*	*1*	*1*	*32*
Conduzione con salariati e/o compartecipanti (in economia)	4	6	1	1	-	-	-	1	13
Conduzione a colonia parziaria appoderata (mezzadria)	75	19	1	-	-	-	-	-	95
Altra forma di conduzione	-	-	-	-	-	-	-	-	-
ZONA ALTIMETRICA									
Montagna	596	103	9	8	2	5	-	-	723
Collina	2.598	594	69	29	12	25	4	2	3.333
Pianura	-	-	-	-	-	-	-	-	-
TOTALE	**3.194**	**697**	**78**	**37**	**14**	**30**	**4**	**2**	**4.056**
				CAPI					
FORMA DI CONDUZIONE									
Conduzione diretta del coltivatore	4.407	2.701	941	1.047	922	7.371	2.982	1.690	22.061
Con solo manodopera familiare	*4.025*	*2.319*	*770*	*758*	*800*	*4.933*	*1.244*	-	*14.849*
Con manodopera familiare prevalente	*359*	*323*	*171*	*289*	*122*	*1.846*	*800*	-	*3.910*
Con manodopera extrafamiliare prevalente	*23*	*59*	-	-	-	*592*	*938*	*1.690*	*3.302*
Conduzione con salariati e/o compartecipanti (in economia)	7	21	17	40	-	-	-	2.301	2.386
Conduzione a colonia parziaria appoderata (mezzadria)	126	83	11	-	-	-	-	-	220
Altra forma di conduzione	-	-	-	-	-	-	-	-	-
ZONA ALTIMETRICA									
Montagna	824	388	112	228	106	1.057	-	-	2.715
Collina	3.716	2.417	857	859	816	6.314	2.982	3.991	21.952
Pianura	-	-	-	-	-	-	-	-	-
TOTALE	**4.540**	**2.805**	**969**	**1.087**	**922**	**7.371**	**2.982**	**3.991**	**24.667**

Tavola 2.40 - Aziende con ovini e relativi capi per numero di capi, classe di superficie totale e classe di superficie agricola utilizzata *(superficie in ettari)*

CLASSI DI SUPERFICIE TOTALE CLASSI DI SAU	NUMERO DI CAPI								Totale
	1 - 2	3 - 9	10 - 19	20 - 49	50 - 99	100 - 499	500 - 999	1000 ed oltre	
				AZIENDE					
CLASSE DI SUPERFICIE TOTALE									
Senza terreno agrario	-	5	2	-	-	1	-	-	8
Meno di 1 ettaro	32	200	26	-	1	-	-	-	259
1 - 2	50	381	92	15	1	-	-	-	539
2 - 3	58	338	108	23	3	1	-	-	531
3 - 5	47	520	233	79	9	2	-	-	890
5 - 10	44	547	321	132	24	12	-	-	1.080
10 - 20	12	202	185	95	20	18	-	1	533
20 - 30	2	25	26	26	10	6	1	-	96
30 - 50	-	6	15	6	3	6	2	-	38
50 - 100	-	2	3	4	-	6	1	-	16
100 ed oltre	-	1	-	-	1	1	1	-	4
CLASSE DI SAU									
Senza superficie agricola utilizzata	-	5	2	-	-	1	-	-	8
Meno di 1 ettaro	61	332	39	3	2	-	-	-	437
1 - 2	57	430	142	19	1	-	-	-	649
2 - 3	42	371	138	38	6	1	-	-	596
3 - 5	40	472	231	91	12	6	-	-	852
5 - 10	33	434	280	129	22	14	-	-	912
10 - 20	11	159	145	74	20	12	-	1	422
20 - 30	1	17	23	20	7	7	2	-	77
30 - 50	-	4	8	4	1	8	1	-	26
50 - 100	-	2	3	2	-	3	2	-	12
100 ed oltre	-	1	-	-	1	1	-	-	3
TOTALE	**245**	**2.227**	**1.011**	**380**	**72**	**53**	**5**	**1**	**3.994**
				CAPI					
CLASSE DI SUPERFICIE TOTALE									
Senza terreno agrario	-	19	28	-	-	490	-	-	537
Meno di 1 ettaro	63	903	301	-	51	-	-	-	1.318
1 - 2	97	1.894	1.064	387	60	-	-	-	3.502
2 - 3	109	1.758	1.279	607	215	200	-	-	4.168
3 - 5	88	2.733	2.849	2.164	570	380	-	-	8.784
5 - 10	82	2.969	4.004	3.614	1.593	1.819	-	-	14.081
10 - 20	22	1.130	2.415	2.708	1.271	3.755	-	1.550	12.851
20 - 30	4	144	338	773	701	1.033	820	-	3.813
30 - 50	-	30	180	177	218	1.495	1.050	-	3.150
50 - 100	-	12	37	112	-	1.347	995	-	2.503
100 ed oltre	-	6	-	-	60	300	593	-	959
CLASSE DI SAU									
Senza superficie agricola utilizzata	-	19	28	-	-	490	-	-	537
Meno di 1 ettaro	117	1.521	467	91	111	-	-	-	2.307
1 - 2	110	2.194	1.667	485	50	-	-	-	4.506
2 - 3	80	1.927	1.676	1.024	385	200	-	-	5.292
3 - 5	74	2.517	2.804	2.453	767	890	-	-	9.505
5 - 10	62	2.394	3.513	3.631	1.522	2.733	-	-	13.855
10 - 20	20	890	1.924	2.096	1.270	2.331	-	1.550	10.081
20 - 30	2	99	279	583	519	1.283	1.360	-	4.125
30 - 50	-	19	100	123	55	1.882	510	-	2.689
50 - 100	-	12	37	56	-	710	1.588	-	2.403
100 ed oltre	-	6	-	-	60	300	-	-	366
TOTALE	**465**	**11.598**	**12.495**	**10.542**	**4.739**	**10.819**	**3.458**	**1.550**	**55.666**

Tavola 2.41 - Aziende con ovini e relativi capi per numero di capi, forma di conduzione e zona altimetrica

FORME DI CONDUZIONE ZONE ALTIMETRICHE	NUMERO DI CAPI								Totale
	1 - 2	3 - 9	10 - 19	20 - 49	50 - 99	100 - 499	500 - 999	1000 ed oltre	
				AZIENDE					
FORMA DI CONDUZIONE									
Conduzione diretta del coltivatore	243	2.153	977	367	71	49	3	1	3.864
Con solo manodopera familiare	*230*	*2.010*	*893*	*330*	*65*	*39*	*1*	-	*3.568*
Con manodopera familiare prevalente	*11*	*129*	*75*	*33*	*5*	*8*	-	-	*261*
Con manodopera extrafamiliare prevalente	*2*	*14*	*9*	*4*	*1*	*2*	*2*	*1*	*35*
Conduzione con salariati e/o compartecipanti (in economia)	1	4	5	3	1	3	1	-	18
Conduzione a colonia parziaria appoderata (mezzadria)	1	70	29	10	-	1	1	-	112
Altra forma di conduzione	-	-	-	-	-	-	-	-	-
ZONA ALTIMETRICA									
Montagna	49	408	247	89	30	28	1	-	852
Collina	196	1.819	764	291	42	25	4	1	3.142
Pianura	-	-	-	-	-	-	-	-	-
TOTALE	**245**	**2.227**	**1.011**	**380**	**72**	**53**	**5**	**1**	**3.994**
				CAPI					
FORMA DI CONDUZIONE									
Conduzione diretta del coltivatore	462	11.167	12.088	10.175	4.679	9.279	2.098	1.550	51.498
Con solo manodopera familiare	*438*	*10.391*	*11.030*	*9.141*	*4.254*	*7.529*	*995*	-	*43.778*
Con manodopera familiare prevalente	*20*	*695*	*955*	*944*	*344*	*1.470*	-	-	*4.428*
Con manodopera extrafamiliare prevalente	*4*	*81*	*103*	*90*	*81*	*280*	*1.103*	*1.550*	*3.292*
Conduzione con salariati e/o compartecipanti (in economia)	2	17	55	72	60	1.190	820	-	2.216
Conduzione a colonia parziaria appoderata (mezzadria)	1	414	352	295	-	350	540	-	1.952
Altra forma di conduzione	-	-	-	-	-	-	-	-	-
ZONA ALTIMETRICA									
Montagna	92	2.121	3.111	2.414	2.049	5.713	593	-	16.093
Collina	373	9.477	9.384	8.128	2.690	5.106	2.865	1.550	39.573
Pianura	-	-	-	-	-	-	-	-	-
TOTALE	**465**	**11.598**	**12.495**	**10.542**	**4.739**	**10.819**	**3.458**	**1.550**	**55.666**

Tavola 2.42 - Aziende con polli da carne e relativi capi per numero di capi, classe di superficie totale e classe di superficie agricola utilizzata *(superficie in ettari)*

CLASSI DI SUPERFICIE TOTALE CLASSI DI SAU	NUMERO DI CAPI								Totale
	Meno di 50	50 - 100	100 - 500	500 - 1.000	1.000 - 5.000	5.000 - 10.000	10.000 - 25.000	25.000 ed oltre	
				AZIENDE					
CLASSE DI SUPERFICIE TOTALE									
Senza terreno agrario	4	-	1	-	-	-	-	2	7
Meno di 1 ettaro	681	16	4	1	-	-	-	-	702
1 - 2	848	23	4	-	-	-	-	-	875
2 - 3	597	30	1	-	-	-	-	-	628
3 - 5	940	29	7	1	-	1	-	-	978
5 - 10	1.070	63	5	-	3	-	-	2	1.143
10 - 20	496	37	8	1	-	-	1	-	543
20 - 30	72	14	5	-	-	-	-	-	91
30 - 50	27	5	3	-	-	-	-	1	36
50 - 100	11	2	-	-	-	-	-	-	13
100 ed oltre	1	1	-	-	-	-	-	-	2
CLASSE DI SAU									
Senza superficie agricola utilizzata	4	-	1	1	-	-	-	2	8
Meno di 1 ettaro	998	27	5	-	-	-	-	-	1.030
1 - 2	900	33	3	-	-	-	-	-	936
2 - 3	634	23	4	-	-	1	-	-	662
3 - 5	863	25	7	1	2	-	-	1	899
5 - 10	887	58	5	-	1	-	1	1	953
10 - 20	378	38	8	1	-	-	-	-	425
20 - 30	57	12	4	-	-	-	-	-	73
30 - 50	18	2	1	-	-	-	-	1	22
50 - 100	7	1	-	-	-	-	-	-	8
100 ed oltre	1	1	-	-	-	-	-	-	2
TOTALE	**4.747**	**220**	**38**	**3**	**3**	**1**	**1**	**5**	**5.018**
				CAPI					
CLASSE DI SUPERFICIE TOTALE									
Senza terreno agrario	70	-	200	-	-	-	-	465.000	465.270
Meno di 1 ettaro	8.610	853	400	500	-	-	-	-	10.363
1 - 2	11.497	1.170	800	-	-	-	-	-	13.467
2 - 3	7.948	1.515	100	-	-	-	-	-	9.563
3 - 5	13.534	1.575	810	600	-	6.000	-	-	22.519
5 - 10	16.560	3.381	500	-	6.000	-	-	245.000	271.441
10 - 20	8.205	2.050	1.070	500	-	-	10.000	-	21.825
20 - 30	1.322	765	656	-	-	-	-	-	2.743
30 - 50	482	260	450	-	-	-	-	25.000	26.192
50 - 100	215	100	-	-	-	-	-	-	315
100 ed oltre	20	50	-	-	-	-	-	-	70
CLASSE DI SAU									
Senza superficie agricola utilizzata	70	-	200	500	-	-	-	465.000	465.770
Meno di 1 ettaro	12.711	1.413	500	-	-	-	-	-	14.624
1 - 2	12.079	1.670	700	-	-	-	-	-	14.449
2 - 3	8.916	1.240	400	-	-	6.000	-	-	16.556
3 - 5	12.925	1.340	810	600	4.500	-	-	220.000	240.175
5 - 10	13.731	3.166	500	-	1.500	-	10.000	25.000	53.897
10 - 20	6.471	2.015	1.076	500	-	-	-	-	10.062
20 - 30	1.099	675	550	-	-	-	-	-	2.324
30 - 50	306	100	250	-	-	-	-	25.000	25.656
50 - 100	135	50	-	-	-	-	-	-	185
100 ed oltre	20	50	-	-	-	-	-	-	70
TOTALE	**68.463**	**11.719**	**4.986**	**1.600**	**6.000**	**6.000**	**10.000**	**735.000**	**843.768**

Tavola 2.43 - Aziende con polli da carne e relativi capi per numero di capi, forma di conduzione e zona altimetrica

FORME DI CONDUZIONE ZONE ALTIMETRICHE	NUMERO DI CAPI								Totale
	Meno di 50	50 - 100	100 - 500	500 - 1.000	1.000 - 5.000	5.000 - 10.000	10.000 - 25.000	25.000 ed oltre	
				AZIENDE					
FORMA DI CONDUZIONE									
Conduzione diretta del coltivatore	4.657	217	36	3	3	1	1	4	4.922
Con solo manodopera familiare	*4.175*	*190*	*31*	*3*	*2*	*1*	-	*1*	*4.403*
Con manodopera familiare prevalente	*452*	*24*	*3*	-	*1*	-	*1*	*2*	*483*
Con manodopera extrafamiliare prevalente	*30*	*3*	*2*	-	-	-	-	*1*	*36*
Conduzione con salariati e/o compartecipanti (in economia)	9	1	2	-	-	-	-	1	13
Conduzione a colonia parziaria appoderata (mezzadria)	81	2	-	-	-	-	-	-	83
Altra forma di conduzione	-	-	-	-	-	-	-	-	-
ZONA ALTIMETRICA									
Montagna	730	29	4	-	1	-	-	1	765
Collina	4.017	191	34	3	2	1	1	4	4.253
Pianura	-	-	-	-	-	-	-	-	-
TOTALE	**4.747**	**220**	**38**	**3**	**3**	**1**	**1**	**5**	**5.018**
				CAPI					
FORMA DI CONDUZIONE									
Conduzione diretta del coltivatore	67.195	11.569	4.786	1.600	6.000	6.000	10.000	710.000	817.150
Con solo manodopera familiare	*60.482*	*10.093*	*3.936*	*1.600*	*3.000*	*6.000*	-	*165.000*	*250.111*
Con manodopera familiare prevalente	*6.268*	*1.316*	*550*	-	*3.000*	-	*10.000*	*245.000*	*266.134*
Con manodopera extrafamiliare prevalente	*445*	*160*	*300*	-	-	-	-	*300.000*	*300.905*
Conduzione con salariati e/o compartecipanti (in economia)	152	50	200	-	-	-	-	25.000	25.402
Conduzione a colonia parziaria appoderata (mezzadria)	1.116	100	-	-	-	-	-	-	1.216
Altra forma di conduzione	-	-	-	-	-	-	-	-	-
ZONA ALTIMETRICA									
Montagna	9.950	1.625	406	-	1.500	-	-	25.000	38.481
Collina	58.513	10.094	4.580	1.600	4.500	6.000	10.000	710.000	805.287
Pianura	-	-	-	-	-	-	-	-	-
TOTALE	**68.463**	**11.719**	**4.986**	**1.600**	**6.000**	**6.000**	**10.000**	**735.000**	**843.768**

Tavola 2.44 - Aziende con galline da uova e relativi capi per numero di capi, classe di superficie totale e classe di superficie agricola utilizzata *(superficie in ettari)*

CLASSI DI SUPERFICIE TOTALE CLASSI DI SAU	NUMERO DI CAPI								Totale
	Meno di 50	50 - 100	100 - 500	500 - 1.000	1.000 - 3.000	3.000 - 5.000	5.000 - 10.000	10.000 ed oltre	
				AZIENDE					
CLASSE DI SUPERFICIE TOTALE									
Senza terreno agrario	6	-	-	-	-	-	-	1	7
Meno di 1 ettaro	1.025	2	2	-	-	-	-	-	1.029
1 - 2	1.226	1	1	1	-	-	-	-	1.229
2 - 3	933	3	1	-	-	-	-	-	937
3 - 5	1.399	4	6	-	1	1	-	1	1.412
5 - 10	1.580	13	-	-	-	-	1	1	1.595
10 - 20	722	6	3	-	-	-	-	2	733
20 - 30	111	2	-	1	-	-	-	1	115
30 - 50	43	1	-	-	-	-	-	1	45
50 - 100	13	2	1	-	-	-	-	-	16
100 ed oltre	2	-	-	-	-	-	-	-	2
CLASSE DI SAU									
Senza superficie agricola utilizzata	6	-	1	-	-	-	-	2	9
Meno di 1 ettaro	1.555	2	1	-	-	-	1	-	1.559
1 - 2	1.321	3	1	1	-	-	-	1	1.327
2 - 3	984	3	2	-	1	1	-	-	991
3 - 5	1.245	4	5	-	-	-	-	-	1.254
5 - 10	1.274	13	-	-	-	-	-	2	1.289
10 - 20	549	5	3	1	-	-	-	1	559
20 - 30	93	1	1	-	-	-	-	1	96
30 - 50	24	2	-	-	-	-	-	-	26
50 - 100	7	1	-	-	-	-	-	-	8
100 ed oltre	2	-	-	-	-	-	-	-	2
TOTALE	**7.060**	**34**	**14**	**2**	**1**	**1**	**1**	**7**	**7.120**
				CAPI					
CLASSE DI SUPERFICIE TOTALE									
Senza terreno agrario	69	-	-	-	-	-	-	13.000	13.069
Meno di 1 ettaro	8.371	100	250	-	-	-	-	-	8.721
1 - 2	10.638	60	100	700	-	-	-	-	11.498
2 - 3	8.725	160	300	-	-	-	-	-	9.185
3 - 5	14.152	200	800	-	2.000	4.500	-	42.000	63.652
5 - 10	18.146	700	-	-	-	-	5.000	20.000	43.846
10 - 20	9.356	300	350	-	-	-	-	50.000	60.006
20 - 30	1.677	120	-	700	-	-	-	70.000	72.497
30 - 50	680	50	-	-	-	-	-	12.000	12.730
50 - 100	210	100	150	-	-	-	-	-	460
100 ed oltre	40	-	-	-	-	-	-	-	40
CLASSE DI SAU									
Senza superficie agricola utilizzata	69	-	100	-	-	-	-	55.000	55.169
Meno di 1 ettaro	12.476	100	150	-	-	-	5.000	-	17.726
1 - 2	11.969	170	100	700	-	-	-	40.000	52.939
2 - 3	9.886	150	400	-	2.000	4.500	-	-	16.936
3 - 5	13.178	200	700	-	-	-	-	-	14.078
5 - 10	15.134	700	-	-	-	-	-	30.000	45.834
10 - 20	7.444	270	350	700	-	-	-	12.000	20.764
20 - 30	1.357	50	150	-	-	-	-	70.000	71.557
30 - 50	381	100	-	-	-	-	-	-	481
50 - 100	130	50	-	-	-	-	-	-	180
100 ed oltre	40	-	-	-	-	-	-	-	40
TOTALE	**72.064**	**1.790**	**1.950**	**1.400**	**2.000**	**4.500**	**5.000**	**207.000**	**295.704**

Tavola 2.45 - Aziende con galline da uova e relativi capi per numero di capi, forma di conduzione e zona altimetrica

FORME DI CONDUZIONE ZONE ALTIMETRICHE	NUMERO DI CAPI								Totale
	Meno di 50	50 - 100	100 - 500	500 - 1.000	1.000 - 3.000	3.000 - 5.000	5.000 - 10.000	10.000 ed oltre	
				AZIENDE					
FORMA DI CONDUZIONE									
Conduzione diretta del coltivatore	6.916	33	14	2	1	1	1	5	6.973
Con solo manodopera familiare	*6.292*	*28*	*12*	*2*	*1*	*1*	*1*	*1*	*6.338*
Con manodopera familiare prevalente	*578*	*5*	*2*	-	-	-	-	*1*	*586*
Con manodopera extrafamiliare prevalente	*46*	-	-	-	-	-	-	*3*	*49*
Conduzione con salariati e/o compartecipanti (in economia)	13	-	-	-	-	-	-	2	15
Conduzione a colonia parziaria appoderata (mezzadria)	131	1	-	-	-	-	-	-	132
Altra forma di conduzione	-	-	-	-	-	-	-	-	-
ZONA ALTIMETRICA									
Montagna	1.175	7	-	1	-	-	-	-	1.183
Collina	5.885	27	14	1	1	1	1	7	5.937
Pianura	-	-	-	-	-	-	-	-	-
TOTALE	**7.060**	**34**	**14**	**2**	**1**	**1**	**1**	**7**	**7.120**
				CAPI					
FORMA DI CONDUZIONE									
Conduzione diretta del coltivatore	70.268	1.740	1.950	1.400	2.000	4.500	5.000	125.000	211.858
Con solo manodopera familiare	*63.699*	*1.470*	*1.750*	*1.400*	*2.000*	*4.500*	*5.000*	*12.000*	*91.819*
Con manodopera familiare prevalente	*6.035*	*270*	*200*	-	-	-	-	*10.000*	*16.505*
Con manodopera extrafamiliare prevalente	*534*	-	-	-	-	-	-	*103.000*	*103.534*
Conduzione con salariati e/o compartecipanti (in economia)	133	-	-	-	-	-	-	82.000	82.133
Conduzione a colonia parziaria appoderata (mezzadria)	1.663	50	-	-	-	-	-	-	1.713
Altra forma di conduzione	-	-	-	-	-	-	-	-	-
ZONA ALTIMETRICA									
Montagna	12.627	350	-	700	-	-	-	-	13.677
Collina	59.437	1.440	1.950	700	2.000	4.500	5.000	207.000	282.027
Pianura	-	-	-	-	-	-	-	-	-
TOTALE	**72.064**	**1.790**	**1.950**	**1.400**	**2.000**	**4.500**	**5.000**	**207.000**	**295.704**

Tavola 2.46 - Aziende che dispongono di ricoveri per animali per classe di superficie totale e classe di anni di costruzione o ultima ristrutturazione *(superficie in ettari)*

CLASSI DI SUPERFICIE TOTALE CLASSI DI ANNI DI COSTRUZIONE	Totale	STALLE		Ovili	Porcilaie	Pollai	Per altri allevamenti
		per bovini	per equini				
CLASSE DI SUPERFICIE TOTALE							
Senza terreno agrario	11	2	-	6	3	8	2
Meno di 1 ettaro	1.154	36	13	282	277	1.023	120
1 - 2	1.447	143	36	588	533	1.220	133
2 - 3	1.141	203	22	568	524	945	101
3 - 5	1.729	595	47	943	902	1.440	146
5 - 10	1.942	1.102	61	1.180	1.211	1.612	221
10 - 20	882	657	48	587	628	726	139
20 - 30	159	119	12	108	113	128	22
30 - 50	76	53	9	46	50	54	15
50 - 100	30	20	2	19	22	21	3
100 ed oltre	10	6	3	6	3	2	1
ANNO DI COSTRUZIONE							
Meno di 1 anno	57	15	6	17	11	17	3
1 - 2	97	19	7	33	18	41	8
2 - 5	375	82	22	164	108	202	35
5 - 10	814	214	28	308	296	513	73
10 - 20	2.008	546	49	758	833	1.437	181
20 - 50	5.094	1.634	118	2.341	2.461	4.056	475
50 ed oltre	1.318	426	23	712	539	913	128
TOTALE	**8.581**	**2.936**	**253**	**4.333**	**4.266**	**7.179**	**903**

Tavola 2.47 - Aziende che dispongono di ricoveri per animali per numero di capi adulti ricoverabili e zona altimetrica

NUMERO DI CAPI RICOVERABILI ZONE ALTIMETRICHE	Totale	STALLE		Ovili	Porcilaie	Pollai
		per bovini	per equini			
NUMERO DI CAPI RICOVERABILI						
Meno di 10 capi	5.041	1.365	205	1.432	3.836	80
10 - 50	6.806	1.461	46	2.612	346	5.052
50 - 100	1.887	87	2	157	36	1.683
100 - 500	473	21	-	115	35	324
500 - 1.000	37	2	-	11	11	13
1.000 . 2.000	14	-	-	6	1	7
2.000 - 5.000	3	-	-	-	1	2
5.000 - 10.000	4	-	-	-	-	4
10.000 ed oltre	14	-	-	-	-	14
ZONA ALTIMETRICA						
Montagna	1.622	548	85	851	594	1.270
Collina	6.932	2.388	168	3.482	3.672	5.909
Pianura	-	-	-	-	-	-
TOTALE	**8.554**	**2.936**	**253**	**4.333**	**4.266**	**7.179**

Tavola 2.48 - Aziende che dispongono di ricoveri per animali per numero di capi adulti ricoverabili, tipo di ricovero e tipo di impianto

TIPO DI RICOVERI TIPO DI IMPIANTI	NUMERO DI CAPI ADULTI RICOVERABILI								Totale
	Meno di 10	10 - 50	50 - 100	100 - 500	500 - 1.000	1.000 - 2.000	2.000 - 5.000	5.000 ed oltre	
STALLE PER BOVINI	1.365	1.461	87	21	2	-	-	-	2.936
con impianti per:	346	845	69	18	1	-	-	-	1.279
alimentazione automatizzata	*4*	*12*	*6*	*7*	-	-	-	-	*29*
abbeveraggio automatizzato	*339*	*841*	*69*	*18*	*1*	-	-	-	*1.268*
sgombero quotidiano del letame	*7*	*117*	*41*	*13*	*1*	-	-	-	*179*
mungitura meccanica	-	-	-	-	-	-	-	-	-
con sala di mungitura:	13	36	11	3	-	-	-	-	63
non completamente automatizzata	*13*	*30*	*6*	-	-	-	-	-	*49*
completamente automatizzata	-	*7*	*5*	*3*	-	-	-	-	*15*
STALLE PER EQUINI	205	46	2	-	-	-	-	-	253
con impianti per:	23	12	-	-	-	-	-	-	35
alimentazione automatizzata	-	*1*	-	-	-	-	-	-	*1*
abbeveraggio automatizzato	*22*	*12*	-	-	-	-	-	-	*34*
sgombero quotidiano del letame	*1*	*2*	-	-	-	-	-	-	*3*
OVILI	1.432	2.612	157	115	11	6	-	-	4.333
con impianti per:	1	43	18	29	2	3	-	-	96
alimentazione automatizzata	-	-	-	*1*	-	*1*	-	-	*2*
abbeveraggio automatizzato	-	*34*	*17*	*27*	*2*	*3*	-	-	*83*
sgombero quotidiano del letame	*1*	*10*	*1*	*3*	-	-	-	-	*15*
mungitura meccanica	-	-	-	-	-	-	-	-	-
con sala di mungitura:	12	11	2	-	-	1	-	-	26
non completamente automatizzata	*12*	*11*	*2*	-	-	*1*	-	-	*26*
completamente automatizzata	-	-	-	-	-	*1*	-	-	*1*
PORCILAIE	3.836	346	36	35	11	1	1	-	4.266
con impianti per:	54	20	5	19	11	1	1	-	111
alimentazione automatizzata	*1*	*2*	-	-	*6*	*1*	*1*	-	*11*
abbeveraggio automatizzato	*43*	*18*	*5*	*18*	*11*	*1*	*1*	-	*97*
sgombero quotidiano del letame	*13*	*4*	-	*6*	*9*	*1*	*1*	-	*34*
depurazione liquami	-	-	*1*	*3*	*3*	*1*	-	-	*8*
POLLAI	80	5.052	1.683	324	13	7	2	18	7.179
con impianti per:	-	7	9	6	1	1	1	14	39
alimentazione automatizzata	-	-	-	-	-	-	*1*	*14*	*15*
abbeveraggio automatizzato	-	*1*	*3*	*5*	*1*	*1*	*1*	*14*	*26*
sgombero quotidiano del letame	-	*6*	*6*	*2*	*1*	-	*1*	*6*	*22*

Tavola 2.49 - Aziende che utilizzano impianti per il trattamento e/o la trasformazione del latte per classe di superficie totale e numero di giornate di lavoro aziendale *(superficie in ettari; capacita' in ettolitri)*

CLASSI DI SUPERFICIE TOTALE NUMERO DI GIORNATE DI LAVORO	IMPIANTI PER TRATTAMENTO E/O TRASFORMAZIONE DEL LATTE				
	Totale	REFRIGERAZIONE E/O TRATTAMENTO		TRASFORMAZIONE	
		Aziende	Capacità lavorativa	Aziende	Capacità lavorativa
CLASSE DI SUPERFICIE TOTALE					
Senza terreno agrario	-	-	-	-	-
Meno di 1 ettaro	2	1	700	1	6
1 - 2	3	2	380	1	30
2 - 3	16	16	7.639	-	-
3 - 5	50	48	21.303	3	215
5 - 10	148	145	88.890	4	511
10 - 20	135	133	144.399	2	701
20 - 30	33	33	35.932	-	-
30 - 50	9	8	12.456	1	100
50 - 100	8	7	20.875	1	684
100 ed oltre	2	2	1.803	2	1.900
NUMERO DI GIORNATE DI LAVORO					
Meno di 50	3	3	1.001	-	-
50 - 100	1	1	140	-	-
100 - 200	15	14	5.030	1	6
200 - 300	44	43	17.487	1	1
300 - 500	160	158	131.028	3	720
600 - 1000	158	152	135.587	7	1.420
1000 - 2500	23	22	42.101	2	1.900
2500 ed oltre	2	2	2.003	1	100
TOTALE	**406**	**395**	**334.377**	**15**	**4.147**

Tavola 2.50 - Aziende con fabbricati rurali per classe di superficie totale e classe di capacità dei locali *(superficie in ettari)*

CLASSI DI SUPERFICIE TOTALE CLASSI DI CAPACITA'	IMPIANTI PER LA CONSERVAZIONE DEI PRODOTTI			LOCALI PER IMMAGAZZINAMENTO			Locali per deposito macchine e/o attrezzi uso agricolo
	Totale	delle coltivazioni	degli allevamenti	Totale	Magazzini	Sili da foraggio	
CLASSE DI SUPERFICIE TOTALE							
Senza terreno agrario	2	-	2	3	3	-	-
Meno di 1 ettaro	4	3	1	1.424	1.422	4	461
1 - 2	6	3	3	1.468	1.457	25	631
2 - 3	9	6	5	1.097	1.084	40	585
3 - 5	6	3	4	1.496	1.474	95	828
5 - 10	27	7	21	1.682	1.622	252	1.147
10 - 20	9	3	7	776	745	168	630
20 - 30	5	-	5	151	142	43	126
30 - 50	1	1	-	80	76	26	67
50 - 100	2	2	-	38	36	10	30
100 ed oltre	2	-	2	16	16	5	14
CLASSE DI CAPACITA'							
Meno di 100 metri cubi	43	17	26	5.419	5.334	140	2.333
100 - 200	9	1	8	1.553	1.446	133	1.182
200 - 500	18	8	13	1.111	884	254	771
500 - 1.000	3	1	2	419	315	114	167
1.000 - 2.000	-	-	-	89	71	20	53
2.000 - 5.000	2	1	1	26	21	6	10
5.000 ed oltre	-	-	-	7	6	1	3
TOTALE	**73**	**28**	**50**	**8.231**	**8.077**	**668**	**4.519**

Mezzi meccanici

Tavola 2.51 - Aziende che utilizzano mezzi meccanici aziendali ed extraziendali per tipo di mezzo utilizzato

MEZZI MECCANICI	Totale aziende	DI PROPRIETA' SOLO DELL'AZIENDA			In comproprieta'	FORNITI DA		
		Aziende	NUMERO MEZZI			Altre aziende agricole	Organismi associativi	Imprese di esercizio e noleggio
			totale	utilizzati in azienda				
TRATTRICI (classi di potenza):								
meno di 25 kw (34 Cv)	1.665	1.138	1.179	1.171	62	218	11	255
25 Kw (34 Cv) - 40 Kw (54 Cv)	6.158	2.877	3.057	3.018	278	2.248	64	772
40 Kw (54 Cv) - 60 Kw (82 Cv)	6.404	2.968	3.468	3.407	326	2.683	103	639
60 Kw (82 Cv) - 80 Kw (109 Cv)	1.196	644	764	757	67	237	12	265
80 Kw (109 Cv) ed oltre	247	103	119	118	16	27	16	87
TOTALE	14.066	6.765	8.587	8.471	673	5.400	202	2.004
MOTOCOLTIVATORI	10.900	8.622	10.716	10.590	500	1.513	22	542
APPARECCHI PER L'IRRORAZIONE E LA LOTTA ANTIPARASSITARIA	5.234	3.456	3.578	3.548	280	1.000	56	451
MACCHINE PER LA CONCIMAZIONE	3.369	2.203	2.278	2.257	232	601	50	300
MIETITREBBIATRICI	5.853	67	85	69	13	621	14	5.158
MACCHINE PER LA RACCOLTA:								
meccanizzata della patata	11	2	13	-	-	3	-	6
meccanizzata della barbabietola da zucchero	56	1	1	-	-	-	-	55
MACCHINE PER LA RACCOLTA DI:								
ortive	14	4	4	3	-	2	-	8
uva	6	2	2	2	-	1	-	3
frutta	12	9	16	16	-	3	-	-
RACCOGLITRICI - TRINCIATRICI	539	292	307	299	60	112	22	57
RACCOGLITRICI PRESSATRICI DI FORAGGIO	4.474	1.465	1.496	1.468	291	1.911	116	720
AUTOMEZZI PER TRASPORTO MERCI (Autocarri e Motocarri)	524	438	540	521	19	47	4	22
ALTRI	2.385	1.268	-	-	157	604	35	417

Tavola 2.52 - Aziende che utilizzano mezzi meccanici di proprietà dell'azienda e relativo numero di mezzi per classe di superficie agricola utilizzata e tipo di mezzo utilizzato *(superficie in ettari)*

MEZZI MECCANICI	CLASSI DI SUPERFICIE AGRICOLA UTILIZZATA									Totale
	Senza SAU	Meno di 1	1 - 2	2 - 5	5 - 10	10 - 20	20 - 50	50 - 100	100 ed oltre	
					AZIENDE					
TRATTRICI (classi di potenza):										
meno di 25 kw (34 Cv)	-	385	284	313	97	41	15	1	2	1.138
25 Kw (34 Cv) - 40 Kw (54 Cv)	3	299	524	1.094	612	246	76	14	9	2.877
40 Kw (54 Cv) - 60 Kw (82 Cv)	1	155	282	951	872	506	163	28	10	2.968
60 Kw (82 Cv) - 80 Kw (109 Cv)	-	16	16	136	182	182	86	16	10	644
80 Kw (109 Cv) ed oltre	-	3	2	13	18	25	24	12	6	103
TOTALE	4	840	1.073	2.301	1.536	733	228	35	15	6.765
MOTOCOLTIVATORI	1	2.418	1.611	2.437	1.364	592	171	22	6	8.622
APPARECCHI PER L'IRRORAZIONE E LA LOTTA ANTIPARASSITARIA	1	593	533	1.048	722	366	154	28	11	3.456
MACCHINE PER LA CONCIMAZIONE	-	106	162	595	673	457	171	30	9	2.203
MIETITREBBIATRICI	-	4	2	11	11	20	13	3	3	67
MACCHINE PER LA RACCOLTA:										
meccanizzata della patata	-	-	-	-	2	-	-	-	-	2
meccanizzata della barbabietola da zucchero	-	-	-	-	1	-	-	-	-	1
MACCHINE PER LA RACCOLTA DI:										
ortive	-	-	-	-	2	-	1	1	-	4
uva	-	-	-	-	1	-	1	-	-	2
frutta	-	-	-	3	2	-	1	3	-	9
RACCOGLITRICI - TRINCIATRICI	-	2	3	56	80	92	51	3	5	292
RACCOGLITRICI PRESSATRICI DI FORAGGIO	-	16	49	343	527	379	131	12	8	1.465
AUTOMEZZI PER TRASPORTO MERCI (Autocarri e Motocarri)	1	41	48	113	91	88	40	11	5	438
ALTRI	-	112	175	402	312	174	78	13	2	1.268
					NUMERO DI MEZZI					
TRATTRICI (classi di potenza):										
meno di 25 kw (34 Cv)	-	389	287	328	103	45	23	2	2	1.179
25 Kw (34 Cv) - 40 Kw (54 Cv)	3	303	529	1.135	658	283	102	22	22	3.057
40 Kw (54 Cv) - 60 Kw (82 Cv)	1	164	288	1.014	989	655	267	59	31	3.468
60 Kw (82 Cv) - 80 Kw (109 Cv)	-	16	16	142	207	211	120	28	24	764
80 Kw (109 Cv) ed oltre	-	3	2	13	18	25	32	15	11	119
TOTALE	4	875	1.122	2.632	1.975	1.219	544	126	90	8.587
MOTOCOLTIVATORI	1	2.541	1.835	3.204	1.963	868	251	36	17	10.716
APPARECCHI PER L'IRRORAZIONE E LA LOTTA ANTIPARASSITARIA	1	593	536	1.058	747	386	186	47	24	3.578
MACCHINE PER LA CONCIMAZIONE	-	106	162	597	689	475	188	43	18	2.278
MIETITREBBIATRICI	-	7	2	13	14	25	17	3	4	85
MACCHINE PER LA RACCOLTA:										
meccanizzata della patata	-	-	-	-	13	-	-	-	-	13
meccanizzata della barbabietola da zucchero	-	-	-	-	1	-	-	-	-	1
MACCHINE PER LA RACCOLTA DI:										
ortive	-	-	-	-	2	-	1	1	-	4
uva	-	-	-	-	1	-	1	-	-	2
frutta	-	-	-	3	2	-	1	10	-	16
RACCOGLITRICI - TRINCIATRICI	-	2	3	56	81	96	57	4	8	307
RACCOGLITRICI PRESSATRICI DI FORAGGIO	-	16	49	343	529	394	141	13	11	1.496
AUTOMEZZI PER TRASPORTO MERCI (Autocarri e Motocarri)	1	42	50	122	116	95	83	21	10	540

Tavola 2.53 - Aziende che utilizzano mezzi meccanici di proprietà dell'azienda di età inferiore a 10 anni e relativo numero di mezzi per classe di superficie agricola utilizzata e tipo di mezzo utilizzato *(superficie in ettari)*

MEZZI MECCANICI	CLASSI DI SUPERFICIE AGRICOLA UTILIZZATA									Totale
	Senza SAU	Meno di 1	1 - 2	2 - 5	5 - 10	10 - 20	20 - 50	50 - 100	100 ed oltre	
					AZIENDE					
TRATTRICI (classi di potenza):										
meno di 25 kw (34 Cv)	-	124	91	77	21	13	7	-	-	333
25 Kw (34 Cv) - 40 Kw (54 Cv)	1	99	160	313	159	82	26	4	1	845
40 Kw (54 Cv) - 60 Kw (82 Cv)	-	63	127	450	406	291	99	15	6	1.457
60 Kw (82 Cv) - 80 Kw (109 Cv)	-	7	8	72	98	112	58	12	4	371
80 Kw (109 Cv) ed oltre	-	-	-	9	10	17	18	8	4	66
TOTALE	1	287	379	876	653	449	160	27	9	2.841
MOTOCOLTIVATORI	-	940	586	848	430	217	72	14	3	3.110
APPARECCHI PER L'IRRORAZIONE E LA LOTTA ANTIPARASSITARIA	-	164	145	277	233	145	68	12	9	1.053
MACCHINE PER LA CONCIMAZIONE	-	30	60	204	241	208	82	14	5	844
MIETITREBBIATRICI	-	1	1	5	5	10	10	2	2	36
MACCHINE PER LA RACCOLTA:										
meccanizzata della patata	-	-	-	-	-	-	-	-	-	-
meccanizzata della barbabietola da zucchero	-	-	-	-	-	-	-	-	-	-
MACCHINE PER LA RACCOLTA DI:										
ortive	-	-	-	-	-	-	-	-	-	-
uva	-	-	-	-	-	-	-	-	-	-
frutta	-	-	-	2	-	-	-	-	-	2
RACCOGLITRICI - TRINCIATRICI	-	-	-	21	35	48	33	2	2	141
RACCOGLITRICI PRESSATRICI DI FORAGGIO	-	4	14	82	180	146	65	5	5	501
AUTOMEZZI PER TRASPORTO MERCI (Autocarri e Motocarri)	-	18	27	61	41	36	17	4	2	206
ALTRI	-	36	52	121	102	67	41	5	1	425
					NUMERO DI MEZZI					
TRATTRICI (classi di potenza):										
meno di 25 kw (34 Cv)	-	126	91	80	21	14	13	-	-	345
25 Kw (34 Cv) - 40 Kw (54 Cv)	1	100	160	316	163	84	32	4	1	861
40 Kw (54 Cv) - 60 Kw (82 Cv)	-	64	128	461	436	338	146	23	14	1.610
60 Kw (82 Cv) - 80 Kw (109 Cv)	-	7	8	73	106	121	71	16	11	413
80 Kw (109 Cv) ed oltre	-	-	-	9	10	17	24	9	7	76
TOTALE	1	297	387	939	736	574	286	52	33	3.305
MOTOCOLTIVATORI	-	965	655	1.012	537	284	91	19	5	3.568
APPARECCHI PER L'IRRORAZIONE E LA LOTTA ANTIPARASSITARIA	-	164	147	278	233	147	81	17	13	1.080
MACCHINE PER LA CONCIMAZIONE	-	30	60	205	242	209	88	16	9	859
MIETITREBBIATRICI	-	4	1	7	6	11	14	2	2	47
MACCHINE PER LA RACCOLTA:										
meccanizzata della patata	-	-	-	-	-	-	-	-	-	-
meccanizzata della barbabietola da zucchero	-	-	-	-	-	-	-	-	-	-
MACCHINE PER LA RACCOLTA DI:										
ortive	-	-	-	-	-	-	-	-	-	-
uva	-	-	-	-	-	-	-	-	-	-
frutta	-	-	-	2	-	-	-	-	-	2
RACCOGLITRICI - TRINCIATRICI	-	-	-	21	36	49	36	2	4	148
RACCOGLITRICI PRESSATRICI DI FORAGGIO	-	4	14	82	182	156	70	5	6	519
AUTOMEZZI PER TRASPORTO MERCI (Autocarri e Motocarri)	-	18	29	64	52	36	23	8	2	232

Tavola 2.54 - Aziende che utilizzano in azienda mezzi meccanici di proprietà dell'azienda stessa e relativo numero di mezzi per classe di superficie agricola utilizzata e tipo di mezzo utilizzato *(superficie in ettari)*

MEZZI MECCANICI	CLASSI DI SUPERFICIE AGRICOLA UTILIZZATA									Totale
	Senza SAU	Meno di 1	1 - 2	2 - 5	5 - 10	10 - 20	20 - 50	50 - 100	100 ed oltre	
					AZIENDE					
TRATTRICI (classi di potenza):										
meno di 25 kw (34 Cv)	-	381	283	312	97	41	15	1	2	1.132
25 Kw (34 Cv) - 40 Kw (54 Cv)	3	289	521	1.087	605	242	75	14	9	2.845
40 Kw (54 Cv) - 60 Kw (82 Cv)	1	140	275	938	867	505	161	28	10	2.925
60 Kw (82 Cv) - 80 Kw (109 Cv)	-	16	16	134	180	182	86	16	10	640
80 Kw (109 Cv) ed oltre	-	3	2	13	18	24	24	12	6	102
TOTALE	4	811	1.063	2.281	1.525	731	226	35	15	6.691
MOTOCOLTIVATORI	1	2.396	1.594	2.413	1.347	586	167	22	5	8.531
APPARECCHI PER L'IRRORAZIONE E LA LOTTA ANTIPARASSITARIA	1	591	529	1.040	719	362	152	28	11	3.433
MACCHINE PER LA CONCIMAZIONE	-	106	162	590	666	453	170	30	8	2.185
MIETITREBBIATRICI	-	2	1	10	9	19	13	3	3	60
MACCHINE PER LA RACCOLTA:										
meccanizzata della patata	-	-	-	-	-	-	-	-	-	-
meccanizzata della barbabietola da zucchero	-	-	-	-	-	-	-	-	-	-
MACCHINE PER LA RACCOLTA DI:										
ortive	-	-	-	-	1	-	1	1	-	3
uva	-	-	-	-	1	-	1	-	-	2
frutta	-	-	-	3	2	-	1	3	-	9
RACCOGLITRICI - TRINCIATRICI	-	1	3	54	78	90	50	3	5	284
RACCOGLITRICI PRESSATRICI DI FORAGGIO	-	14	49	337	519	371	129	12	8	1.439
AUTOMEZZI PER TRASPORTO MERCI (Autocarri e Motocarri)	1	39	48	109	85	84	38	11	5	420
ALTRI	-	111	172	393	305	164	74	13	2	1.234
					NUMERO DI MEZZI					
TRATTRICI (classi di potenza):										
meno di 25 kw (34 Cv)	-	385	286	327	103	45	21	2	2	1.171
25 Kw (34 Cv) - 40 Kw (54 Cv)	3	292	526	1.128	647	277	101	22	22	3.018
40 Kw (54 Cv) - 60 Kw (82 Cv)	1	144	281	996	983	651	261	59	31	3.407
60 Kw (82 Cv) - 80 Kw (109 Cv)	-	16	16	139	204	210	120	28	24	757
80 Kw (109 Cv) ed oltre	-	3	2	13	18	24	32	15	11	118
TOTALE	4	840	1.111	2.603	1.955	1.207	535	126	90	8.471
MOTOCOLTIVATORI	1	2.515	1.817	3.162	1.942	859	244	36	14	10.590
APPARECCHI PER L'IRRORAZIONE E LA LOTTA ANTIPARASSITARIA	1	591	532	1.047	744	381	182	47	23	3.548
MACCHINE PER LA CONCIMAZIONE	-	106	162	592	682	471	185	43	16	2.257
MIETITREBBIATRICI	-	2	1	10	11	21	17	3	4	69
MACCHINE PER LA RACCOLTA:										
meccanizzata della patata	-	-	-	-	-	-	-	-	-	-
meccanizzata della barbabietola da zucchero	-	-	-	-	-	-	-	-	-	-
MACCHINE PER LA RACCOLTA DI:										
ortive	-	-	-	-	1	-	1	1	-	3
uva	-	-	-	-	1	-	1	-	-	2
frutta	-	-	-	3	2	-	1	10	-	16
RACCOGLITRICI - TRINCIATRICI	-	1	3	54	79	94	56	4	8	299
RACCOGLITRICI PRESSATRICI DI FORAGGIO	-	14	49	337	521	384	139	13	11	1.468
AUTOMEZZI PER TRASPORTO MERCI (Autocarri e Motocarri)	1	40	50	118	110	90	81	21	10	521

Tavola 2.55 - Aziende che utilizzano mezzi meccanici per numero di mezzi in proprietà e tipo di mezzo utilizzato

MEZZI MECCANICI	NUMERO DI MEZZI DI PROPRIETA' DELL'AZIENDA							Totale
	1	2	3	4	5	6 ED OLTRE		
						Aziende	Numero mezzi	
				TOTALE				
TRATTRICI (classi di potenza):								
meno di 25 kw (34 Cv)	1.105	28	4	-	-	1	6	1.138
25 Kw (34 Cv) - 40 Kw (54 Cv)	2.718	146	8	3	1	1	6	2.877
40 Kw (54 Cv) - 60 Kw (82 Cv)	2.551	369	34	6	6	2	23	2.968
60 Kw (82 Cv) - 80 Kw (109 Cv)	549	77	13	4	-	1	6	644
80 Kw (109 Cv) ed oltre	92	9	-	1	1	-	-	103
TOTALE	5.377	1.140	169	45	16	18	163	6.765
MOTOCOLTIVATORI	6.872	1.487	220	35	4	4	50	8.622
APPARECCHI PER L'IRRORAZIONE E LA LOTTA ANTIPARASSITARIA	3.373	65	12	3	-	3	27	3.456
MACCHINE PER LA CONCIMAZIONE	2.160	35	4	2	-	2	28	2.203
MIETITREBBIATRICI	53	11	2	1	-	-	-	67
MACCHINE PER LA RACCOLTA:								
meccanizzata della patata	-	-	-	1	-	1	9	2
meccanizzata della barbabietola da zucchero	1	-	-	-	-	-	-	1
MACCHINE PER LA RACCOLTA DI:								
ortive	4	-	-	-	-	-	-	4
uva	2	-	-	-	-	-	-	2
frutta	6	2	-	-	-	1	6	9
RACCOGLITRICI - TRINCIATRICI	277	15	-	-	-	-	-	292
RACCOGLITRICI PRESSATRICI DI FORAGGIO	1.434	31	-	-	-	-	-	1.465
AUTOMEZZI PER TRASPORTO MERCI (Autocarri e Motocarri)	385	42	6	3	-	2	41	438
				DI ETA' INFERIORE A 10 ANNI				
TRATTRICI (classi di potenza):								
meno di 25 kw (34 Cv)	325	7	-	-	-	1	6	333
25 Kw (34 Cv) - 40 Kw (54 Cv)	833	9	2	1	-	-	-	845
40 Kw (54 Cv) - 60 Kw (82 Cv)	1.326	114	14	1	2	-	-	1.457
60 Kw (82 Cv) - 80 Kw (109 Cv)	338	29	1	2	-	1	6	371
80 Kw (109 Cv) ed oltre	61	3	-	1	1	-	-	66
TOTALE	2.476	310	38	12	2	3	37	2.841
MOTOCOLTIVATORI	2.724	329	43	13	1	-	-	3.110
APPARECCHI PER L'IRRORAZIONE E LA LOTTA ANTIPARASSITARIA	1.032	16	4	1	-	-	-	1.053
MACCHINE PER LA CONCIMAZIONE	832	10	1	1	-	-	-	844
MIETITREBBIATRICI	28	6	1	1	-	-	-	36
MACCHINE PER LA RACCOLTA:								
meccanizzata della patata	-	-	-	-	-	-	-	-
meccanizzata della barbabietola da zucchero	-	-	-	-	-	-	-	-
MACCHINE PER LA RACCOLTA DI:								
ortive	-	-	-	-	-	-	-	-
uva	-	-	-	-	-	-	-	-
frutta	2	-	-	-	-	-	-	2
RACCOGLITRICI - TRINCIATRICI	134	7	-	-	-	-	-	141
RACCOGLITRICI PRESSATRICI DI FORAGGIO	483	18	-	-	-	-	-	501
AUTOMEZZI PER TRASPORTO MERCI (Autocarri e Motocarri)	188	13	3	1	1	-	-	206

Tavola 2.55 segue - **Aziende che utilizzano mezzi meccanici per numero di mezzi in proprietà e tipo di mezzo utilizzato**

MEZZI MECCANICI	NUMERO DI MEZZI DI PROPRIETA' DELL'AZIENDA							Totale
	1	2	3	4	5	6 ED OLTRE		
						Aziende	Numero mezzi	
	UTILIZZATI IN AZIENDA							
TRATTRICI (classi di potenza):								
meno di 25 kw (34 Cv)	1.100	28	3	-	-	1	6	1.132
25 Kw (34 Cv) - 40 Kw (54 Cv)	2.692	141	7	3	1	1	6	2.845
40 Kw (54 Cv) - 60 Kw (82 Cv)	2.520	361	31	6	5	2	23	2.925
60 Kw (82 Cv) - 80 Kw (109 Cv)	548	74	13	4	-	1	6	640
80 Kw (109 Cv) ed oltre	91	9	-	1	1	-	-	102
TOTALE	5.332	1.121	161	44	15	18	163	6.691
MOTOCOLTIVATORI	6.808	1.467	214	34	4	4	50	8.531
APPARECCHI PER L'IRRORAZIONE E LA LOTTA ANTIPARASSITARIA	3.353	64	12	1	-	3	27	3.433
MACCHINE PER LA CONCIMAZIONE	2.144	34	3	2	-	2	28	2.185
MIETITREBBIATRICI	51	9	-	-	-	-	-	60
MACCHINE PER LA RACCOLTA:								
meccanizzata della patata	-	-	-	-	-	-	-	-
meccanizzata della barbabietola da zucchero	-	-	-	-	-	-	-	-
MACCHINE PER LA RACCOLTA DI:								
ortive	3	-	-	-	-	-	-	3
uva	2	-	-	-	-	-	-	2
frutta	6	2	-	-	-	1	6	9
RACCOGLITRICI - TRINCIATRICI	269	15	-	-	-	-	-	284
RACCOGLITRICI PRESSATRICI DI FORAGGIO	1.410	29	-	-	-	-	-	1.439
AUTOMEZZI PER TRASPORTO MERCI (Autocarri e Motocarri)	368	41	6	3	-	2	41	420

Tavola 2.56 - Aziende e relativo numero di giornate di lavoro aziendale per numero di giornate di lavoro, classe di superficie totale e classe di superficie agricola utilizzata *(superficie in ettari)*

CLASSI DI SUPERFICIE TOTALE CLASSI DI SAU	NUMERO DI GIORNATE DI LAVORO							Totale
	Meno di 50	50 - 100	100 - 200	200 - 300	300 - 500	500 - 1.000	1.000 ed oltre	
				AZIENDE				
CLASSE DI SUPERFICIE TOTALE								
Senza terreno agrario	10	-	-	1	-	2	1	14
Meno di 1 ettaro	3.331	1.089	394	75	42	18	-	4.949
1 - 2	1.493	1.124	667	182	117	23	-	3.606
2 - 3	637	651	621	217	129	37	-	2.292
3 - 5	471	495	782	485	352	109	4	2.698
5 - 10	178	267	467	529	743	306	15	2.505
10 - 20	40	49	92	123	338	409	36	1.087
20 - 30	7	4	4	14	37	102	33	201
30 - 50	4	2	7	8	23	51	15	110
50 - 100	9	2	3	2	6	17	18	57
100 ed oltre	7	5	6	1	2	6	15	42
CLASSE DI SAU								
Senza superficie agricola utilizzata	22	-	-	3	-	2	2	29
Meno di 1 ettaro	4.271	1.556	565	124	70	22	-	6.608
1 - 2	1.212	1.168	797	220	139	28	1	3.565
2 - 3	380	514	659	302	164	47	1	2.067
3 - 5	199	310	653	468	428	127	6	2.191
5 - 10	69	106	303	415	701	339	14	1.947
10 - 20	17	23	48	88	237	378	38	829
20 - 30	5	4	5	10	31	88	31	174
30 - 50	4	2	6	6	11	34	13	76
50 - 100	4	1	3	-	6	11	19	44
100 ed oltre	4	4	4	1	2	4	12	31
TOTALE	**6.187**	**3.688**	**3.043**	**1.637**	**1.789**	**1.080**	**137**	**17.561**
				GIORNATE DI LAVORO DELLA MANODOPERA AZIENDALE				
CLASSE DI SUPERFICIE TOTALE								
Senza terreno agrario	490	-	-	200	-	1.017	1.102	2.809
Meno di 1 ettaro	77.218	68.831	50.442	16.738	14.547	11.250	-	239.026
1 - 2	38.902	75.575	85.792	41.872	42.038	14.273	-	298.452
2 - 3	17.394	44.889	84.288	50.522	46.330	22.110	-	265.533
3 - 5	12.872	34.662	110.283	114.438	124.720	66.853	7.438	471.266
5 - 10	4.903	19.041	67.639	129.141	276.826	186.020	19.626	703.196
10 - 20	973	3.475	13.686	30.492	132.287	266.606	45.069	492.588
20 - 30	151	293	473	3.465	14.972	70.582	42.827	132.763
30 - 50	82	130	970	1.886	9.052	35.979	21.212	69.311
50 - 100	228	140	522	460	2.184	12.505	36.253	52.292
100 ed oltre	185	335	945	200	820	3.868	43.334	49.687
CLASSE DI SAU								
Senza superficie agricola utilizzata	590	-	-	750	-	1.017	4.271	6.628
Meno di 1 ettaro	100.599	98.869	72.274	28.092	24.334	13.826	-	337.994
1 - 2	32.887	79.872	103.249	50.546	49.326	17.228	1.500	334.608
2 - 3	10.919	36.338	91.271	70.235	58.967	28.306	1.080	297.116
3 - 5	5.620	21.946	93.239	111.814	152.833	77.244	9.382	472.078
5 - 10	1.924	7.947	45.079	102.064	265.249	207.496	18.796	648.555
10 - 20	393	1.621	7.276	21.857	93.284	249.775	45.356	419.562
20 - 30	133	303	725	2.463	12.239	61.023	40.047	116.933
30 - 50	112	120	820	1.393	4.540	23.692	20.593	51.270
50 - 100	111	70	462	-	2.184	8.798	39.572	51.197
100 ed oltre	110	285	645	200	820	2.658	36.264	40.982
TOTALE	**153.398**	**247.371**	**415.040**	**389.414**	**663.776**	**691.063**	**216.861**	**2.776.923**

Tavola 2.57 - Aziende e relativo numero di giornate di lavoro aziendale per numero di giornate di lavoro, forma di conduzione e zona altimetrica

FORME DI CONDUZIONE ZONE ALTIMETRICHE	NUMERO DI GIORNATE DI LAVORO							Totale
	Meno di 50	50 - 100	100 - 200	200 - 300	300 - 500	500 - 1000	1000 ed oltre	
				AZIENDE				
FORMA DI CONDUZIONE								
Conduzione diretta del coltivatore	6.152	3.665	3.012	1.600	1.709	1.009	114	17.261
Con solo manodopera familiare	*5.594*	*3.254*	*2.627*	*1.401*	*1.461*	*780*	*45*	*15.162*
Con manodopera familiare prevalente	*334*	*285*	*286*	*165*	*211*	*184*	*32*	*1.497*
Con manodopera extrafamiliare prevalente	*224*	*126*	*99*	*34*	*37*	*45*	*37*	*602*
Conduzione con salariati e/o compartecipanti (in economia)	33	18	19	14	12	25	22	143
Conduzione a colonia parziaria appoderata (mezzadria)	1	3	12	22	68	46	1	153
Altra forma di conduzione	1	2	-	1	-	-	-	4
ZONA ALTIMETRICA								
Montagna	1.480	710	485	287	277	140	17	3.396
Collina	4.707	2.978	2.558	1.350	1.512	940	120	14.165
Pianura	-	-	-	-	-	-	-	-
TOTALE	**6.187**	**3.688**	**3.043**	**1.637**	**1.789**	**1.080**	**137**	**17.561**
				GIORNATE DI LAVORO DELLA MANODOPERA AZIENDALE				
FORMA DI CONDUZIONE								
Conduzione diretta del coltivatore	152.662	245.805	410.331	380.107	632.817	645.532	161.955	2.629.209
Con solo manodopera familiare	*137.394*	*217.305*	*356.494*	*332.007*	*538.154*	*491.518*	*54.382*	*2.127.254*
Con manodopera familiare prevalente	*9.480*	*19.982*	*40.054*	*40.072*	*80.781*	*122.840*	*42.031*	*355.240*
Con manodopera extrafamiliare prevalente	*5.788*	*8.518*	*13.783*	*8.028*	*13.882*	*31.174*	*65.542*	*146.715*
Conduzione con salariati e/o compartecipanti (in economia)	692	1.191	2.982	3.550	4.417	16.150	53.706	82.688
Conduzione a colonia parziaria appoderata (mezzadria)	10	265	1.727	5.547	26.542	29.381	1.200	64.672
Altra forma di conduzione	34	110	-	210	-	-	-	354
ZONA ALTIMETRICA								
Montagna	33.634	47.618	65.608	67.520	102.340	88.707	26.069	431.496
Collina	119.764	199.753	349.432	321.894	561.436	602.356	190.792	2.345.427
Pianura	-	-	-	-	-	-	-	-
TOTALE	**153.398**	**247.371**	**415.040**	**389.414**	**663.776**	**691.063**	**216.861**	**2.776.923**

Tavola 2.58 - Aziende per categoria di manodopera, classe di superficie totale e classe di superficie agricola utilizzata

(superficie in ettari)

CLASSI DI SUPERFICIE TOTALE CLASSI DI SAU	FAMILIARI E PARENTI DEL CONDUTTORE						ALTRA MANODOPERA AZIENDALE				
	Conduttore	ALTRI FAMILIARI DEL CONDUTTORE			Parenti del conduttore	Totale	Operai a tempo indeterminato	Operai a tempo determinato	Coloni impropri e assimilati	Totale	Totale generale
		Coniuge	che lavorano in azienda	che non lavorano in azienda							
				TOTALE							
CLASSE DI SUPERFICIE TOTALE											
Senza terreno agrario	14	3	-	-	-	14	1	2	-	2	14
Meno di 1 ettaro	4.945	3.618	510	2.077	198	4.945	6	301	22	328	4.949
1 - 2	3.605	2.690	545	1.518	231	3.605	-	329	27	356	3.606
2 - 3	2.288	1.696	431	863	174	2.288	2	269	14	285	2.292
3 - 5	2.689	2.057	611	1.052	254	2.689	8	345	20	371	2.698
5 - 10	2.496	1.984	863	1.019	244	2.496	11	378	31	414	2.505
10 - 20	1.075	873	522	497	129	1.075	15	249	21	278	1.087
20 - 30	196	161	105	98	31	196	11	77	4	83	201
30 - 50	100	70	44	52	14	100	12	50	6	59	110
50 - 100	51	35	16	27	5	51	14	34	5	40	57
100 ed oltre	14	6	2	6	1	14	21	28	1	39	42
CLASSE DI SAU											
Senza superficie agricola utilizzata	25	7	-	1	-	25	3	5	-	6	29
Meno di 1 ettaro	6.601	4.769	713	2.690	316	6.601	6	405	31	441	6.608
1 - 2	3.559	2.614	605	1.399	246	3.559	1	364	21	386	3.565
2 - 3	2.063	1.590	437	805	176	2.063	4	254	19	276	2.067
3 - 5	2.183	1.721	578	898	198	2.183	4	326	18	347	2.191
5 - 10	1.938	1.603	766	870	195	1.938	14	332	29	368	1.947
10 - 20	823	678	424	402	111	823	14	215	17	239	829
20 - 30	169	135	84	85	25	169	18	68	6	80	174
30 - 50	65	47	30	34	10	65	6	43	4	47	76
50 - 100	37	25	10	20	4	37	14	29	5	35	44
100 ed oltre	10	4	2	5	-	10	17	21	1	30	31
TOTALE	**17.473**	**13.193**	**3.649**	**7.209**	**1.281**	**17.473**	**101**	**2.062**	**151**	**2.255**	**17.561**
				MANODOPERA MASCHILE							
CLASSE DI SUPERFICIE TOTALE											
Senza terreno agrario	14	-	-	-	-	14	1	2	-	2	14
Meno di 1 ettaro	3.588	667	386	1.463	167	4.473	5	287	19	310	4.542
1 - 2	2.747	434	431	1.045	203	3.358	-	299	22	321	3.407
2 - 3	1.766	226	347	588	151	2.106	2	245	12	259	2.158
3 - 5	2.115	296	496	712	217	2.550	7	302	18	325	2.604
5 - 10	2.058	257	746	681	215	2.402	11	332	24	362	2.448
10 - 20	939	75	458	311	113	1.041	13	217	21	245	1.072
20 - 30	179	10	93	61	30	193	10	72	4	79	201
30 - 50	86	8	39	33	13	95	12	45	5	53	109
50 - 100	40	6	16	15	5	48	12	32	4	40	57
100 ed oltre	13	1	1	3	1	14	20	27	1	37	40
CLASSE DI SAU											
Senza superficie agricola utilizzata	21	-	-	1	-	22	2	5	-	5	25
Meno di 1 ettaro	4.835	831	540	1.895	266	5.972	5	380	26	410	6.064
1 - 2	2.698	412	501	934	220	3.309	1	332	18	351	3.368
2 - 3	1.641	222	343	555	152	1.944	4	232	17	252	1.995
3 - 5	1.729	258	477	607	167	2.088	4	286	16	305	2.133
5 - 10	1.634	188	669	587	174	1.882	13	283	22	313	1.920
10 - 20	739	51	369	247	99	804	13	192	17	216	825
20 - 30	154	8	74	53	23	167	17	62	6	75	174
30 - 50	57	5	29	19	10	62	5	40	3	43	75
50 - 100	28	4	10	12	4	34	13	28	4	35	44
100 ed oltre	9	1	1	2	-	10	16	20	1	28	29
TOTALE	**13.545**	**1.980**	**3.013**	**4.912**	**1.115**	**16.294**	**93**	**1.860**	**130**	**2.033**	**16.652**

Tavola 2.58 segue - **Aziende per categoria di manodopera, classe di superficie totale e classe di superficie agricola utilizzata**
(superficie in ettari)

CLASSI DI SUPERFICIE TOTALE CLASSI DI SAU	FAMILIARI E PARENTI DEL CONDUTTORE						ALTRA MANODOPERA AZIENDALE				Totale generale
	Conduttore	Coniuge	ALTRI FAMILIARI DEL CONDUTTORE		Parenti del conduttore	Totale	Operai a tempo indeterminato	Operai a tempo determinato	Coloni impropri e assimilati	Totale	
			che lavorano in azienda	che non lavorano in azienda							
				MANODOPERA FEMMINILE							
CLASSE DI SUPERFICIE TOTALE											
Senza terreno agrario	-	3	-	-	-	3	1	-	-	1	3
Meno di 1 ettaro	1.357	2.951	209	1.394	59	4.441	1	69	8	78	4.452
1 - 2	858	2.256	222	1.027	77	3.220	-	145	13	158	3.240
2 - 3	522	1.470	180	595	65	2.071	-	157	4	161	2.103
3 - 5	574	1.761	260	705	109	2.444	2	204	13	219	2.478
5 - 10	438	1.727	389	733	98	2.278	4	257	21	280	2.322
10 - 20	136	798	270	352	61	996	8	190	14	210	1.022
20 - 30	17	151	61	75	19	179	2	59	1	59	192
30 - 50	14	62	29	42	8	86	1	37	5	41	98
50 - 100	11	29	5	20	-	40	2	22	4	27	50
100 ed oltre	1	5	1	4	-	7	6	16	-	21	24
CLASSE DI SAU											
Senza superficie agricola utilizzata	4	7	-	-	-	11	3	-	-	3	13
Meno di 1 ettaro	1.766	3.938	285	1.800	99	5.890	1	116	13	130	5.909
1 - 2	861	2.202	243	969	84	3.176	-	170	8	178	3.207
2 - 3	422	1.368	200	546	77	1.875	1	145	7	153	1.901
3 - 5	454	1.463	241	606	79	1.993	-	203	12	215	2.023
5 - 10	304	1.415	359	618	81	1.812	6	243	21	267	1.855
10 - 20	84	627	226	297	57	766	5	162	12	178	787
20 - 30	15	127	50	66	16	153	2	52	3	54	162
30 - 50	8	42	17	27	3	54	2	31	3	34	67
50 - 100	9	21	4	15	-	30	2	20	4	25	41
100 ed oltre	1	3	1	3	-	5	5	14	-	18	19
TOTALE	**3.928**	**11.213**	**1.626**	**4.947**	**496**	**15.765**	**27**	**1.156**	**83**	**1.255**	**15.984**

Tavola 2.59 - Giornate di lavoro aziendale per categoria di manodopera, classe di superficie totale e classe di superficie agricola utilizzata *(superficie in ettari)*

CLASSI DI SUPERFICIE TOTALE CLASSI DI SAU	FAMILIARI E PARENTI DEL CONDUTTORE					ALTRA MANODOPERA AZIENDALE				
	Conduttore	Coniuge	Altri familiari del conduttore	Parenti del conduttore	Totale	Operai a tempo indeterminato	Operai a tempo determinato	Coloni impropri ed assimilati	Totale	Totale generale
					TOTALE					
CLASSE DI SUPERFICIE TOTALE										
Senza terreno agrario	1.315	300	-	-	1.615	574	620	-	1.194	2.809
Meno di 1 ettaro	158.472	56.835	14.724	4.992	235.023	465	3.175	363	4.003	239.026
1 - 2	185.301	80.818	19.120	6.953	292.192	-	5.912	348	6.260	298.452
2 - 3	160.423	70.806	19.219	7.152	257.600	370	6.941	622	7.933	265.533
3 - 5	278.478	122.618	37.699	12.319	451.114	2.097	17.341	714	20.152	471.266
5 - 10	387.764	179.832	88.560	15.392	671.548	3.971	26.346	1.331	31.648	703.196
10 - 20	227.019	115.899	94.692	14.799	452.409	5.953	32.796	1.430	40.179	492.588
20 - 30	44.915	23.751	29.382	9.485	107.533	4.243	20.317	670	25.230	132.763
30 - 50	20.120	7.806	14.557	2.407	44.890	3.639	19.632	1.150	24.421	69.311
50 - 100	7.120	2.253	8.262	890	18.525	5.144	25.727	2.896	33.767	52.292
100 ed oltre	1.525	230	320	60	2.135	11.626	35.906	20	47.552	49.687
CLASSE DI SAU										
Senza superficie agricola utilizzata	1.657	303	-	-	1.960	2.673	1.995	-	4.668	6.628
Meno di 1 ettaro	223.349	81.154	19.964	8.129	332.596	465	4.439	494	5.398	337.994
1 - 2	203.304	89.315	24.503	8.136	325.258	300	8.778	272	9.350	334.608
2 - 3	178.333	79.279	21.344	8.606	287.562	470	8.373	711	9.554	297.116
3 - 5	274.223	123.776	42.238	11.261	451.498	1.417	18.383	780	20.580	472.078
5 - 10	350.673	164.134	90.181	12.785	617.773	4.464	25.003	1.315	30.782	648.555
10 - 20	184.699	97.170	84.144	16.225	382.238	4.585	31.503	1.236	37.324	419.562
20 - 30	37.282	19.710	27.097	7.260	91.349	6.161	18.423	1.000	25.584	116.933
30 - 50	12.444	4.634	12.017	1.497	30.592	1.605	18.253	820	20.678	51.270
50 - 100	5.048	1.443	4.727	550	11.768	8.444	28.089	2.896	39.429	51.197
100 ed oltre	1.440	230	320	-	1.990	7.498	31.474	20	38.992	40.982
TOTALE	**1.472.452**	**661.148**	**326.535**	**74.449**	**2.534.584**	**38.082**	**194.713**	**9.544**	**242.339**	**2.776.923**
					MANODOPERA MASCHILE					
CLASSE DI SUPERFICIE TOTALE										
Senza terreno agrario	1.315	-	-	-	1.315	287	620	-	907	2.222
Meno di 1 ettaro	125.102	11.531	10.287	3.936	150.856	285	2.696	293	3.274	154.130
1 - 2	148.350	13.054	11.252	5.357	178.013	-	3.930	237	4.167	182.180
2 - 3	129.557	8.789	13.234	4.783	156.363	370	4.289	515	5.174	161.537
3 - 5	227.840	14.204	25.890	8.492	276.426	1.667	11.402	344	13.413	289.839
5 - 10	336.425	17.710	61.789	11.328	427.252	3.364	14.141	967	18.472	445.724
10 - 20	205.657	8.025	68.202	10.098	291.982	4.554	17.683	980	23.217	315.199
20 - 30	42.713	1.184	21.071	7.230	72.198	3.643	10.299	520	14.462	86.660
30 - 50	19.154	879	10.247	1.695	31.975	3.352	12.072	723	16.147	48.122
50 - 100	6.293	370	6.115	890	13.668	4.853	13.801	2.010	20.664	34.332
100 ed oltre	1.345	180	280	60	1.865	11.036	13.113	20	24.169	26.034
CLASSE DI SAU										
Senza superficie agricola utilizzata	1.626	-	-	-	1.626	2.011	1.995	-	4.006	5.632
Meno di 1 ettaro	175.858	15.724	13.915	6.304	211.801	285	3.510	378	4.173	215.974
1 - 2	162.150	13.262	15.810	6.152	197.374	300	5.511	207	6.018	203.392
2 - 3	146.337	9.891	13.923	5.655	175.806	320	4.674	579	5.573	181.379
3 - 5	224.863	14.769	28.263	7.748	275.643	1.417	12.344	405	14.166	289.809
5 - 10	309.570	14.077	63.773	9.526	396.946	3.654	13.646	901	18.201	415.147
10 - 20	169.963	6.181	60.670	11.174	247.988	3.484	16.049	866	20.399	268.387
20 - 30	35.829	1.122	19.431	5.533	61.915	5.561	9.651	688	15.900	77.815
30 - 50	11.892	400	8.682	1.227	22.201	1.137	11.342	555	13.034	35.235
50 - 100	4.403	320	3.620	550	8.893	8.249	15.110	2.010	25.369	34.262
100 ed oltre	1.260	180	280	-	1.720	6.993	10.214	20	17.227	18.947
TOTALE	**1.243.751**	**75.926**	**228.367**	**53.869**	**1.601.913**	**33.411**	**104.046**	**6.609**	**144.066**	**1.745.979**

Tavola 2.59 segue - **Giornate di lavoro aziendale per categoria di manodopera, classe di superficie totale e classe di superficie agricola utilizzata** *(superficie in ettari)*

CLASSI DI SUPERFICIE TOTALE CLASSI DI SAU	FAMILIARI E PARENTI DEL CONDUTTORE					ALTRA MANODOPERA AZIENDALE				Totale generale
	Conduttore	Coniuge	Altri familiari del conduttore	Parenti del conduttore	Totale	Operai a tempo indeterminato	Operai a tempo determinato	Coloni impropri ed assimilati	Totale	
					MANODOPERA FEMMINILE					
CLASSE DI SUPERFICIE TOTALE										
Senza terreno agrario	-	300	-	-	300	287	-	-	287	587
Meno di 1 ettaro	33.370	45.304	4.437	1.056	84.167	180	479	70	729	84.896
1 - 2	36.951	67.764	7.868	1.596	114.179	-	1.982	111	2.093	116.272
2 - 3	30.866	62.017	5.985	2.369	101.237	-	2.652	107	2.759	103.996
3 - 5	50.638	108.414	11.809	3.827	174.688	430	5.939	370	6.739	181.427
5 - 10	51.339	162.122	26.771	4.064	244.296	607	12.205	364	13.176	257.472
10 - 20	21.362	107.874	26.490	4.701	160.427	1.399	15.113	450	16.962	177.389
20 - 30	2.202	22.567	8.311	2.255	35.335	600	10.018	150	10.768	46.103
30 - 50	966	6.927	4.310	712	12.915	287	7.560	427	8.274	21.189
50 - 100	827	1.883	2.147	-	4.857	291	11.926	886	13.103	17.960
100 ed oltre	180	50	40	-	270	590	22.793	-	23.383	23.653
CLASSE DI SAU										
Senza superficie agricola utilizzata	31	303	-	-	334	662	-	-	662	996
Meno di 1 ettaro	47.491	65.430	6.049	1.825	120.795	180	929	116	1.225	122.020
1 - 2	41.154	76.053	8.693	1.984	127.884	-	3.267	65	3.332	131.216
2 - 3	31.996	69.388	7.421	2.951	111.756	150	3.699	132	3.981	115.737
3 - 5	49.360	109.007	13.975	3.513	175.855	-	6.039	375	6.414	182.269
5 - 10	41.103	150.057	26.408	3.259	220.827	810	11.357	414	12.581	233.408
10 - 20	14.736	90.989	23.474	5.051	134.250	1.101	15.454	370	16.925	151.175
20 - 30	1.453	18.588	7.666	1.727	29.434	600	8.772	312	9.684	39.118
30 - 50	552	4.234	3.335	270	8.391	468	6.911	265	7.644	16.035
50 - 100	645	1.123	1.107	-	2.875	195	12.979	886	14.060	16.935
100 ed oltre	180	50	40	-	270	505	21.260	-	21.765	22.035
TOTALE	**228.701**	**585.222**	**98.168**	**20.580**	**932.671**	**4.671**	**90.667**	**2.935**	**98.273**	**1.030.944**

Tavola 2.60 - Aziende per categoria di manodopera, forma di conduzione e zona altimetrica

FORME DI CONDUZIONE ZONE ALTIMETRICHE	Conduttore	FAMILIARI E PARENTI DEL CONDUTTORE					ALTRA MANODOPERA AZIENDALE				Totale generale
		Coniuge	ALTRI FAMILIARI che lavorano in azienda	ALTRI FAMILIARI che non lavorano in azienda	Parenti del conduttore	Totale	Operai a tempo indeterminato	Operai a tempo determinato	Coloni impropri ed assimilati	Totale	
				TOTALE							
FORMA DI CONDUZIONE											
Conduzione diretta del coltivatore	17.261	13.023	3.557	7.115	1.264	17.261	58	1.938	139	2.099	17.261
Con solo manodopera familiare	*15.162*	*11.685*	*3.154*	*6.321*	*1.080*	*15.162*	-	-	-	-	*15.162*
Con manodopera familiare prevalente	*1.497*	*1.084*	*371*	*616*	*164*	*1.497*	*17*	*1.384*	*101*	*1.497*	*1.497*
Con manodopera extrafamiliare prevalente	*602*	*254*	*32*	*178*	*20*	*602*	*41*	*554*	*38*	*602*	*602*
Conduzione con salariati e/o compartecipanti (in economia)	56	23	7	13	1	56	42	105	8	134	143
Conduzione a colonia parziaria appoderata (mezzadria)	153	146	85	81	15	153	-	18	-	18	153
Altra forma di conduzione	3	1	-	-	1	3	1	1	4	4	4
ZONA ALTIMETRICA											
Montagna	3.373	2.335	557	1.069	247	3.373	22	154	20	189	3.396
Collina	14.100	10.858	3.092	6.140	1.034	14.100	79	1.908	131	2.066	14.165
Pianura	-	-	-	-	-	-	-	-	-	-	-
TOTALE	**17.473**	**13.193**	**3.649**	**7.209**	**1.281**	**17.473**	**101**	**2.062**	**151**	**2.255**	**17.561**
				MANODOPERA MASCHILE							
FORMA DI CONDUZIONE											
Conduzione diretta del coltivatore	13.361	1.970	2.928	4.844	1.103	16.097	52	1.742	118	1.883	16.357
Con solo manodopera familiare	*11.853*	*1.761*	*2.601*	*4.354*	*953*	*14.283*	-	-	-	-	*14.283*
Con manodopera familiare prevalente	*1.134*	*149*	*300*	*385*	*136*	*1.349*	*15*	*1.208*	*81*	*1.300*	*1.476*
Con manodopera extrafamiliare prevalente	*374*	*60*	*27*	*105*	*14*	*465*	*37*	*534*	*37*	*583*	*598*
Conduzione con salariati e/o compartecipanti (in economia)	40	3	5	12	1	43	40	101	8	130	138
Conduzione a colonia parziaria appoderata (mezzadria)	143	7	80	56	10	153	-	16	-	16	153
Altra forma di conduzione	1	-	-	-	1	1	1	1	4	4	4
ZONA ALTIMETRICA											
Montagna	2.697	240	460	698	224	3.074	19	131	19	163	3.126
Collina	10.848	1.740	2.553	4.214	891	13.220	74	1.729	111	1.870	13.526
Pianura	-	-	-	-	-	-	-	-	-	-	-
TOTALE	**13.545**	**1.980**	**3.013**	**4.912**	**1.115**	**16.294**	**93**	**1.860**	**130**	**2.033**	**16.652**
				MANODOPERA FEMMINILE							
FORMA DI CONDUZIONE											
Conduzione diretta del coltivatore	3.900	11.053	1.585	4.889	488	15.569	15	1.079	79	1.165	15.736
Con solo manodopera familiare	*3.309*	*9.924*	*1.385*	*4.328*	*405*	*13.785*	-	-	-	-	*13.785*
Con manodopera familiare prevalente	*363*	*935*	*192*	*440*	*73*	*1.342*	*2*	*759*	*65*	*826*	*1.426*
Con manodopera extrafamiliare prevalente	*228*	*194*	*8*	*121*	*10*	*442*	*13*	*320*	*14*	*339*	*525*
Conduzione con salariati e/o compartecipanti (in economia)	16	20	6	6	1	40	12	62	3	74	92
Conduzione a colonia parziaria appoderata (mezzadria)	10	139	35	52	7	153	-	15	-	15	153
Altra forma di conduzione	2	1	-	-	-	3	-	-	1	1	3
ZONA ALTIMETRICA											
Montagna	676	2.095	206	697	93	2.899	8	63	6	76	2.922
Collina	3.252	9.118	1.420	4.250	403	12.866	19	1.093	77	1.179	13.062
Pianura	-	-	-	-	-	-	-	-	-	-	-
TOTALE	**3.928**	**11.213**	**1.626**	**4.947**	**496**	**15.765**	**27**	**1.156**	**83**	**1.255**	**15.984**

Tavola 2.61 - Giornate di lavoro aziendale per categoria di manodopera, forma di conduzione e zona altimetrica

FORME DI CONDUZIONE ZONE ALTIMETRICHE	Conduttore	FAMILIARI E PARENTI DEL CONDUTTORE				ALTRA MANODOPERA AZIENDALE				Totale generale
		Coniuge	Altri familiari del conduttore	Parenti del conduttore	Totale	Operai a tempo indeterminato	Operai a tempo determinato	Coloni impropri ed assimilati	Totale	
				TOTALE						
FORMA DI CONDUZIONE										
Conduzione diretta del coltivatore	1.433.588	642.384	314.505	73.279	2.463.756	19.962	137.058	8.433	165.453	2.629.209
Con solo manodopera familiare	*1.239.561*	*560.793*	*266.487*	*60.413*	*2.127.254*	-	-	-	-	*2.127.254*
Con manodopera familiare prevalente	*170.311*	*76.728*	*46.450*	*11.924*	*305.413*	*2.826*	*44.966*	*2.035*	*49.827*	*355.240*
Con manodopera extrafamiliare prevalente	*23.716*	*4.863*	*1.568*	*942*	*31.089*	*17.136*	*92.092*	*6.398*	*115.626*	*146.715*
Conduzione con salariati e/o compartecipanti (in economia)	4.157	1.397	781	300	6.635	18.108	57.104	841	76.053	82.688
Conduzione a colonia parziaria appoderata (mezzadria)	34.657	17.365	11.249	860	64.131	-	541	-	541	64.672
Altra forma di conduzione	50	2	-	10	62	12	10	270	292	354
ZONA ALTIMETRICA										
Montagna	246.736	99.507	44.665	14.740	405.648	8.546	15.788	1.514	25.848	431.496
Collina	1.225.716	561.641	281.870	59.709	2.128.936	29.536	178.925	8.030	216.491	2.345.427
Pianura	-	-	-	-	-	-	-	-	-	-
TOTALE	**1.472.452**	**661.148**	**326.535**	**74.449**	**2.534.584**	**38.082**	**194.713**	**9.544**	**242.339**	**2.776.923**
				MANODOPERA MASCHILE						
FORMA DI CONDUZIONE										
Conduzione diretta del coltivatore	1.207.282	75.604	219.510	53.239	1.555.635	17.453	79.572	6.048	103.073	1.658.708
Con solo manodopera familiare	*1.043.863*	*67.079*	*184.710*	*43.752*	*1.339.404*	-	-	-	-	*1.339.404*
Con manodopera familiare prevalente	*145.137*	*7.267*	*33.442*	*8.725*	*194.571*	*2.465*	*23.655*	*1.081*	*27.201*	*221.772*
Con manodopera extrafamiliare prevalente	*18.282*	*1.258*	*1.358*	*762*	*21.660*	*14.988*	*55.917*	*4.967*	*75.872*	*97.532*
Conduzione con salariati e/o compartecipanti (in economia)	3.677	74	281	200	4.232	15.946	24.177	341	40.464	44.696
Conduzione a colonia parziaria appoderata (mezzadria)	32.782	248	8.576	420	42.026	-	287	-	287	42.313
Altra forma di conduzione	10	-	-	10	20	12	10	220	242	262
ZONA ALTIMETRICA										
Montagna	214.200	12.001	32.043	10.733	268.977	7.715	11.605	1.154	20.474	289.451
Collina	1.029.551	63.925	196.324	43.136	1.332.936	25.696	92.441	5.455	123.592	1.456.528
Pianura	-	-	-	-	-	-	-	-	-	-
TOTALE	**1.243.751**	**75.926**	**228.367**	**53.869**	**1.601.913**	**33.411**	**104.046**	**6.609**	**144.066**	**1.745.979**
				MANODOPERA FEMMINILE						
FORMA DI CONDUZIONE										
Conduzione diretta del coltivatore	226.306	566.780	94.995	20.040	908.121	2.509	57.486	2.385	62.380	970.501
Con solo manodopera familiare	*195.698*	*493.714*	*81.777*	*16.661*	*787.850*	-	-	-	-	*787.850*
Con manodopera familiare prevalente	*25.174*	*69.461*	*13.008*	*3.199*	*110.842*	*361*	*21.311*	*954*	*22.626*	*133.468*
Con manodopera extrafamiliare prevalente	*5.434*	*3.605*	*210*	*180*	*9.429*	*2.148*	*36.175*	*1.431*	*39.754*	*49.183*
Conduzione con salariati e/o compartecipanti (in economia)	480	1.323	500	100	2.403	2.162	32.927	500	35.589	37.992
Conduzione a colonia parziaria appoderata (mezzadria)	1.875	17.117	2.673	440	22.105	-	254	-	254	22.359
Altra forma di conduzione	40	2	-	-	42	-	-	50	50	92
ZONA ALTIMETRICA										
Montagna	32.536	87.506	12.622	4.007	136.671	831	4.183	360	5.374	142.045
Collina	196.165	497.716	85.546	16.573	796.000	3.840	86.484	2.575	92.899	888.899
Pianura	-	-	-	-	-	-	-	-	-	-
TOTALE	**228.701**	**585.222**	**98.168**	**20.580**	**932.671**	**4.671**	**90.667**	**2.935**	**98.273**	**1.030.944**

Tavola 2.62 - Numero di persone per categoria di manodopera, classe di superficie totale e classe di superficie agricola utilizzata *(superficie in ettari)*

CLASSI DI SUPERFICIE TOTALE CLASSI DI SAU	Conduttore	FAMILIARI E PARENTI DEL CONDUTTORE				Operai a tempo indeterminato	Totale generale
		Coniuge	ALTRI FAMILIARI DEL CONDUTTORE		Parenti del conduttore	Totale	
			che lavorano in azienda	che non lavorano in azienda			
				TOTALE			
CLASSE DI SUPERFICIE TOTALE							
Senza terreno agrario	14	3	-	-	-	17	2	19
Meno di 1 ettaro	4.945	3.618	672	3.891	261	13.387	6	13.393
1 - 2	3.605	2.690	745	2.800	312	10.152	-	10.152
2 - 3	2.288	1.696	614	1.598	253	6.449	3	6.452
3 - 5	2.689	2.057	889	1.949	384	7.968	12	7.980
5 - 10	2.496	1.984	1.381	1.942	380	8.183	21	8.204
10 - 20	1.075	873	920	895	217	3.980	42	4.022
20 - 30	196	161	211	196	76	840	19	859
30 - 50	100	70	95	105	27	397	17	414
50 - 100	51	35	37	60	5	188	23	211
100 ed oltre	14	6	2	11	1	34	70	104
CLASSE DI SAU								
Senza superficie agricola utilizzata	25	7	-	1	-	33	16	49
Meno di 1 ettaro	6.601	4.769	932	5.025	422	17.749	6	17.755
1 - 2	3.559	2.614	856	2.575	338	9.942	1	9.943
2 - 3	2.063	1.590	641	1.502	270	6.066	6	6.072
3 - 5	2.183	1.721	854	1.660	297	6.715	7	6.722
5 - 10	1.938	1.603	1.251	1.662	308	6.762	26	6.788
10 - 20	823	678	765	722	203	3.191	30	3.221
20 - 30	169	135	172	176	57	709	26	735
30 - 50	65	47	72	74	17	275	8	283
50 - 100	37	25	21	41	4	128	41	169
100 ed oltre	10	4	2	9	-	25	48	73
TOTALE	**17.473**	**13.193**	**5.566**	**13.447**	**1.916**	**51.595**	**215**	**51.810**
				MASCHI				
CLASSE DI SUPERFICIE TOTALE								
Senza terreno agrario	14	-	-	-	-	14	1	15
Meno di 1 ettaro	3.588	667	444	2.011	195	6.905	5	6.910
1 - 2	2.747	434	498	1.417	228	5.324	-	5.324
2 - 3	1.766	226	412	793	174	3.371	3	3.374
3 - 5	2.115	296	594	958	259	4.222	10	4.232
5 - 10	2.058	257	930	898	266	4.409	17	4.426
10 - 20	939	75	594	428	147	2.183	32	2.215
20 - 30	179	10	139	82	48	458	16	474
30 - 50	86	8	59	45	18	216	16	232
50 - 100	40	6	27	28	5	106	21	127
100 ed oltre	13	1	1	5	1	21	64	85
CLASSE DI SAU								
Senza superficie agricola utilizzata	21	-	-	1	-	22	13	35
Meno di 1 ettaro	4.835	831	619	2.598	310	9.193	5	9.198
1 - 2	2.698	412	583	1.266	245	5.204	1	5.205
2 - 3	1.641	222	418	748	181	3.210	5	3.215
3 - 5	1.729	258	576	802	203	3.568	7	3.575
5 - 10	1.634	188	838	776	216	3.652	20	3.672
10 - 20	739	51	488	345	135	1.758	23	1.781
20 - 30	154	8	112	74	33	381	23	404
30 - 50	57	5	47	33	14	156	6	162
50 - 100	28	4	16	18	4	70	39	109
100 ed oltre	9	1	1	4	-	15	43	58
TOTALE	**13.545**	**1.980**	**3.698**	**6.665**	**1.341**	**27.229**	**185**	**27.414**

Tavola 2.62 segue - **Numero di persone per categoria di manodopera, classe di superficie totale e classe di superficie agricola utilizzata** *(superficie in ettari)*

CLASSI DI SUPERFICIE TOTALE CLASSI DI SAU	FAMILIARI E PARENTI DEL CONDUTTORE						Operai a tempo indeterminato	Totale generale
	Conduttore	ALTRI FAMILIARI DEL CONDUTTORE			Parenti del conduttore	Totale		
		Coniuge	che lavorano in azienda	che non lavorano in azienda				
				FEMMINE				
CLASSE DI SUPERFICIE TOTALE								
Senza terreno agrario	-	3	-	-	-	3	1	4
Meno di 1 ettaro	1.357	2.951	228	1.880	66	6.482	1	6.483
1 - 2	858	2.256	247	1.383	84	4.828	-	4.828
2 - 3	522	1.470	202	805	79	3.078	-	3.078
3 - 5	574	1.761	295	991	125	3.746	2	3.748
5 - 10	438	1.727	451	1.044	114	3.774	4	3.778
10 - 20	136	798	326	467	70	1.797	10	1.807
20 - 30	17	151	72	114	28	382	3	385
30 - 50	14	62	36	60	9	181	1	182
50 - 100	11	29	10	32	-	82	2	84
100 ed oltre	1	5	1	6	-	13	6	19
CLASSE DI SAU								
Senza superficie agricola utilizzata	4	7	-	-	-	11	3	14
Meno di 1 ettaro	1.766	3.938	313	2.427	112	8.556	1	8.557
1 - 2	861	2.202	273	1.309	93	4.738	-	4.738
2 - 3	422	1.368	223	754	89	2.856	1	2.857
3 - 5	454	1.463	278	858	94	3.147	-	3.147
5 - 10	304	1.415	413	886	92	3.110	6	3.116
10 - 20	84	627	277	377	68	1.433	7	1.440
20 - 30	15	127	60	102	24	328	3	331
30 - 50	8	42	25	41	3	119	2	121
50 - 100	9	21	5	23	-	58	2	60
100 ed oltre	1	3	1	5	-	10	5	15
TOTALE	**3.928**	**11.213**	**1.868**	**6.782**	**575**	**24.366**	**30**	**24.396**

Tavola 2.63 - Numero di persone per categoria di manodopera, forma di conduzione e zona altimetrica

FORME DI CONDUZIONE ZONE ALTIMETRICHE	Conduttore	FAMILIARI E PARENTI DEL CONDUTTORE					Operai a tempo indeterminato	Totale generale
		Coniuge	ALTRI FAMILIARI DEL CONDUTTORE		Parenti del conduttore	Totale		
			che lavorano in azienda	che non lavorano in azienda				
				TOTALE				
FORMA DI CONDUZIONE								
Conduzione diretta del coltivatore	17.261	13.023	5.413	13.276	1.892	50.865	117	50.982
Con solo manodopera familiare	*15.162*	*11.685*	*4.775*	*11.859*	*1.622*	*45.103*	-	*45.103*
Con manodopera familiare prevalente	*1.497*	*1.084*	*599*	*1.109*	*245*	*4.534*	*21*	*4.555*
Con manodopera extrafamiliare prevalente	*602*	*254*	*39*	*308*	*25*	*1.228*	*96*	*1.324*
Conduzione con salariati e/o compartecipanti (in economia)	56	23	12	25	2	118	97	215
Conduzione a colonia parziaria appoderata (mezzadria)	153	146	141	146	21	607	-	607
Altra forma di conduzione	3	1	-	-	1	5	1	6
ZONA ALTIMETRICA								
Montagna	3.373	2.335	761	1.898	376	8.743	61	8.804
Collina	14.100	10.858	4.805	11.549	1.540	42.852	154	43.006
Pianura	-	-	-	-	-	-	-	-
TOTALE	**17.473**	**13.193**	**5.566**	**13.447**	**1.916**	**51.595**	**215**	**51.810**
				MANODOPERA MASCHILE				
FORMA DI CONDUZIONE								
Conduzione diretta del coltivatore	13.361	1.970	3.591	6.577	1.327	26.826	100	26.926
Con solo manodopera familiare	*11.853*	*1.761*	*3.182*	*5.910*	*1.158*	*23.864*	-	*23.864*
Con manodopera familiare prevalente	*1.134*	*149*	*380*	*518*	*154*	*2.335*	*19*	*2.354*
Con manodopera extrafamiliare prevalente	*374*	*60*	*29*	*149*	*15*	*627*	*81*	*708*
Conduzione con salariati e/o compartecipanti (in economia)	40	3	5	18	1	67	84	151
Conduzione a colonia parziaria appoderata (mezzadria)	143	7	102	70	12	334	-	334
Altra forma di conduzione	1	-	-	-	1	2	1	3
ZONA ALTIMETRICA								
Montagna	2.697	240	529	949	276	4.691	53	4.744
Collina	10.848	1.740	3.169	5.716	1.065	22.538	132	22.670
Pianura	-	-	-	-	-	-	-	-
TOTALE	**13.545**	**1.980**	**3.698**	**6.665**	**1.341**	**27.229**	**185**	**27.414**
				MANODOPERA FEMMINILE				
FORMA DI CONDUZIONE								
Conduzione diretta del coltivatore	3.900	11.053	1.822	6.699	565	24.039	17	24.056
Con solo manodopera familiare	*3.309*	*9.924*	*1.593*	*5.949*	*464*	*21.239*	-	*21.239*
Con manodopera familiare prevalente	*363*	*935*	*219*	*591*	*91*	*2.199*	*2*	*2.201*
Con manodopera extrafamiliare prevalente	*228*	*194*	*10*	*159*	*10*	*601*	*15*	*616*
Conduzione con salariati e/o compartecipanti (in economia)	16	20	7	7	1	51	13	64
Conduzione a colonia parziaria appoderata (mezzadria)	10	139	39	76	9	273	-	273
Altra forma di conduzione	2	1	-	-	-	3	-	3
ZONA ALTIMETRICA								
Montagna	676	2.095	232	949	100	4.052	8	4.060
Collina	3.252	9.118	1.636	5.833	475	20.314	22	20.336
Pianura	-	-	-	-	-	-	-	-
TOTALE	**3.928**	**11.213**	**1.868**	**6.782**	**575**	**24.366**	**30**	**24.396**

Tavola 2.64 - Componenti la famiglia del conduttore per classe di numerosità della famiglia, classe di superficie agricola utilizzata e numero di giornate di lavoro aziendale *(superficie in ettari)*

CLASSI DI SAU NUMERO DI GIORNATE DI LAVORO	NUMERO DI COMPONENTI							Totale
	1	2	3	4	5	6 ED OLTRE		
						Famiglie	Componenti	
				TOTALE				
CLASSE DI SAU								
Senza superficie agricola utilizzata	17	16	-	-	-	-	-	33
Meno di 1 ettaro	1.270	4.954	3.354	4.680	1.875	191	1.194	17.327
1 - 2	620	2.652	2.019	2.256	1.250	126	807	9.604
2 - 3	296	1.568	1.173	1.368	760	98	631	5.796
3 - 5	272	1.512	1.359	1.576	980	112	719	6.418
5 - 10	167	1.054	1.302	1.640	1.065	187	1.226	6.454
10 - 20	63	338	522	772	620	100	673	2.988
20 - 30	19	56	75	144	165	28	193	652
30 - 50	12	20	24	60	40	12	102	258
50 - 100	10	8	18	36	20	4	32	124
100 ed oltre	5	2	3	4	5	1	6	25
NUMERO DI GIORNATE DI LAVORO								
Meno di 50	1.543	4.586	2.823	3.812	1.520	131	824	15.108
50-100	598	2.798	1.926	2.640	1.220	133	834	10.016
100-200	354	2.312	1.941	1.972	1.190	139	893	8.662
200-300	146	1.134	1.101	1.212	845	80	514	4.952
300-500	72	948	1.296	1.724	1.050	163	1.053	6.143
500-1.000	23	382	723	1.072	865	176	1.188	4.253
1.000-2.500	11	18	36	104	85	36	257	511
2.500 ed oltre	4	2	3	-	5	1	20	34
TOTALE	**2.751**	**12.180**	**9.849**	**12.536**	**6.780**	**859**	**5.583**	**49.679**
				MASCHI				
CLASSE DI SAU								
Senza superficie agricola utilizzata	14	8	-	-	-	-	-	22
Meno di 1 ettaro	653	2.470	1.760	2.426	983	191	591	8.883
1 - 2	350	1.337	1.057	1.170	637	126	408	4.959
2 - 3	179	783	638	735	382	98	312	3.029
3 - 5	175	760	742	828	490	112	370	3.365
5 - 10	104	540	741	896	547	187	608	3.436
10 - 20	46	175	294	420	331	100	357	1.623
20 - 30	17	29	41	76	84	28	101	348
30 - 50	9	12	12	33	20	12	56	142
50 - 100	7	4	10	16	11	4	18	66
100 ed oltre	5	1	1	3	4	1	1	15
NUMERO DI GIORNATE DI LAVORO								
Meno di 50	809	2.260	1.467	1.983	773	131	414	7.706
50-100	338	1.414	1.016	1.372	638	133	400	5.178
100-200	223	1.178	1.056	1.039	603	139	455	4.554
200-300	102	574	608	639	427	80	262	2.612
300-500	57	483	722	928	544	163	525	3.259
500-1.000	20	198	409	581	455	176	621	2.284
1.000-2.500	7	11	16	61	45	36	132	272
2.500 ed oltre	3	1	2	-	4	1	13	23
TOTALE	**1.559**	**6.119**	**5.296**	**6.603**	**3.489**	**859**	**2.822**	**25.888**

Tavola 2.64 segue - **Componenti la famiglia del conduttore per classe di numerosità della famiglia, classe di superficie agricola utilizzata e numero di giornate di lavoro aziendale** *(superficie in ettari)*

CLASSI DI SAU NUMERO DI GIORNATE DI LAVORO	NUMERO DI COMPONENTI							Totale
	1	2	3	4	5	6 ED OLTRE		
						Famiglie	Componenti	
				FEMMINE				
CLASSE DI SAU								
Senza superficie agricola utilizzata	3	8	-	-	-	-	-	11
Meno di 1 ettaro	617	2.484	1.594	2.254	892	191	603	8.444
1 - 2	270	1.315	962	1.086	613	126	399	4.645
2 - 3	117	785	535	633	378	98	319	2.767
3 - 5	97	752	617	748	490	112	349	3.053
5 - 10	63	514	561	744	518	187	618	3.018
10 - 20	17	163	228	352	289	100	316	1.365
20 - 30	2	27	34	68	81	28	92	304
30 - 50	3	8	12	27	20	12	46	116
50 - 100	3	4	8	20	9	4	14	58
100 ed oltre	-	1	2	1	1	1	5	10
NUMERO DI GIORNATE DI LAVORO								
Meno di 50	734	2.326	1.356	1.829	747	131	410	7.402
50-100	260	1.384	910	1.268	582	133	434	4.838
100-200	131	1.134	885	933	587	139	438	4.108
200-300	44	560	493	573	418	80	252	2.340
300-500	15	465	574	796	506	163	528	2.884
500-1.000	3	184	314	491	410	176	567	1.969
1.000-2.500	4	7	20	43	40	36	125	239
2.500 ed oltre	1	1	1	-	1	1	7	11
TOTALE	**1.192**	**6.061**	**4.553**	**5.933**	**3.291**	**859**	**2.761**	**23.791**

Tavola 2.65 - Componenti la famiglia del conduttore per classe di numerosità della famiglia, forma di conduzione e zona altimetrica

FORME DI CONDUZIONE ZONE ALTIMETRICHE	NUMERO DI COMPONENTI							Totale
	1	2	3	4	5	6 ED OLTRE		
						Famiglie	Componenti	
				TOTALE				
FORMA DI CONDUZIONE								
Conduzione diretta del coltivatore	2.719	12.102	9.696	12.384	6.610	841	5.462	48.973
Con solo manodopera familiare	*2.152*	*10.886*	*8.610*	*11.068*	*5.865*	*757*	*4.900*	*43.481*
Con manodopera familiare prevalente	*287*	*878*	*894*	*1.072*	*645*	*76*	*513*	*4.289*
Con manodopera extrafamiliare prevalente	*280*	*338*	*192*	*244*	*100*	*8*	*49*	*1.203*
Conduzione con salariati e/o compartecipanti (in economia)	30	18	18	24	20	1	6	116
Conduzione a colonia parziaria appoderata (mezzadria)	-	58	135	128	150	17	115	586
Altra forma di conduzione	2	2	-	-	-	-	-	4
ZONA ALTIMETRICA								
Montagna	738	2.750	1.734	1.612	905	98	628	8.367
Collina	2.013	9.430	8.115	10.924	5.875	761	4.955	41.312
Pianura	-	-	-	-	-	-	-	-
TOTALE	**2.751**	**12.180**	**9.849**	**12.536**	**6.780**	**859**	**5.583**	**49.679**
				MASCHI				
FORMA DI CONDUZIONE								
Conduzione diretta del coltivatore	1.542	6.080	5.203	6.523	3.391	841	2.760	25.499
Con solo manodopera familiare	*1.247*	*5.480*	*4.656*	*5.838*	*3.016*	*757*	*2.469*	*22.706*
Con manodopera familiare prevalente	*143*	*436*	*455*	*561*	*316*	*76*	*270*	*2.181*
Con manodopera extrafamiliare prevalente	*152*	*164*	*92*	*124*	*59*	*8*	*21*	*612*
Conduzione con salariati e/o compartecipanti (in economia)	17	9	11	13	12	1	4	66
Conduzione a colonia parziaria appoderata (mezzadria)	-	29	82	67	86	17	58	322
Altra forma di conduzione	-	1	-	-	-	-	-	1
ZONA ALTIMETRICA								
Montagna	428	1.401	950	852	458	98	326	4.415
Collina	1.131	4.718	4.346	5.751	3.031	761	2.496	21.473
Pianura	-	-	-	-	-	-	-	-
TOTALE	**1.559**	**6.119**	**5.296**	**6.603**	**3.489**	**859**	**2.822**	**25.888**
				FEMMINE				
FORMA DI CONDUZIONE								
Conduzione diretta del coltivatore	1.177	6.022	4.493	5.861	3.219	841	2.702	23.474
Con solo manodopera familiare	*905*	*5.406*	*3.954*	*5.230*	*2.849*	*757*	*2.431*	*20.775*
Con manodopera familiare prevalente	*144*	*442*	*439*	*511*	*329*	*76*	*243*	*2.108*
Con manodopera extrafamiliare prevalente	*128*	*174*	*100*	*120*	*41*	*8*	*28*	*591*
Conduzione con salariati e/o compartecipanti (in economia)	13	9	7	11	8	1	2	50
Conduzione a colonia parziaria appoderata (mezzadria)	-	29	53	61	64	17	57	264
Altra forma di conduzione	2	1	-	-	-	-	-	3
ZONA ALTIMETRICA								
Montagna	310	1.349	784	760	447	98	302	3.952
Collina	882	4.712	3.769	5.173	2.844	761	2.459	19.839
Pianura	-	-	-	-	-	-	-	-
TOTALE	**1.192**	**6.061**	**4.553**	**5.933**	**3.291**	**859**	**2.761**	**23.791**

Tavola 2.66 - Componenti la famiglia e parenti del conduttore con attività lavorativa esercitata esclusivamente o prevalentemente presso l'azienda per settore di attività economica, classe di superficie agricola utilizzata e forma di conduzione *(superficie in ettari)*

CLASSI DI SAU FORME DI CONDUZIONE	Esclusivamente presso l'azienda	PREVALENTEMENTE PRESSO L'AZIENDA					
		in agricoltura	nell'industria	nel commercio	nei servizi	nella Pubblica Amministrazione	Totale
		CONDUTTORE					
CLASSE DI SAU							
Senza superficie agricola utilizzata	22	-	-	1	-	-	1
Meno di 1 ettaro	4.146	16	3	2	3	-	24
1-2	2.326	36	6	2	3	1	48
2-3	1.434	47	6	2	2	-	57
3-5	1.650	61	5	5	5	-	76
5-10	1.617	95	5	10	3	-	113
10-20	694	44	2	3	1	-	50
20-30	126	12	2	3	1	2	20
30-50	47	4	-	-	1	-	5
50-100	29	-	-	-	1	-	1
100 ed oltre	9	-	-	-	-	-	-
FORMA DI CONDUZIONE							
Conduzione diretta del coltivatore	11.927	297	28	28	20	3	376
con solo manodopera familiare	*10.493*	*269*	*21*	*18*	*16*	*1*	*325*
con manodopera familiare prevalente	*1.063*	*26*	*6*	*8*	*2*	-	*42*
con manodopera extrafamiliare prevalente	*371*	*2*	*1*	*2*	*2*	*2*	*9*
Conduzione con salariati e/o compartecipanti (in economia)	42	1	-	-	-	-	1
Conduzione a colonia parziaria appoderata (mezzadria)	128	17	1	-	-	-	18
Altra forma di conduzione	3	-	-	-	-	-	-
TOTALE	**12.100**	**315**	**29**	**28**	**20**	**3**	**395**
		CONIUGE					
CLASSE DI SAU							
Senza superficie agricola utilizzata	4	-	-	-	-	-	-
Meno di 1 ettaro	2.746	3	-	1	1	2	7
1-2	1.753	5	2	-	3	-	10
2-3	1.155	8	1	2	-	1	12
3-5	1.284	11	1	-	1	-	13
5-10	1.284	14	1	3	-	2	20
10-20	561	4	-	2	-	-	6
20-30	113	3	-	1	-	-	4
30-50	32	2	-	-	-	-	2
50-100	12	-	-	-	-	-	-
100 ed oltre	1	1	-	-	-	-	1
FORMA DI CONDUZIONE							
Conduzione diretta del coltivatore	8.805	45	5	9	5	4	68
con solo manodopera familiare	*7.964*	*42*	*4*	*5*	*4*	*4*	*59*
con manodopera familiare prevalente	*772*	*3*	*1*	*3*	*1*	-	*8*
con manodopera extrafamiliare prevalente	*69*	-	-	*1*	-	-	*1*
Conduzione con salariati e/o compartecipanti (in economia)	11	1	-	-	-	-	1
Conduzione a colonia parziaria appoderata (mezzadria)	128	5	-	-	-	1	6
Altra forma di conduzione	1	-	-	-	-	-	-
TOTALE	**8.945**	**51**	**5**	**9**	**5**	**5**	**75**

Tavola 2.66 segue - **Componenti la famiglia e parenti del conduttore con attività lavorativa esercitata esclusivamente o prevalentemente presso l'azienda per settore di attività economica, classe di superficie agricola utilizzata e forma di conduzione** *(superficie in ettari)*

CLASSI DI SAU FORME DI CONDUZIONE	Esclusivamente presso l'azienda	PREVALENTEMENTE PRESSO L'AZIENDA					
		in agricoltura	nell'industria	nel commercio	nei servizi	nella Pubblica Amministrazione	Totale
		ALTRI FAMILIARI CHE LAVORANO IN AZIENDA					
CLASSE DI SAU							
Senza superficie agricola utilizzata	-	-	-	-	-	-	-
Meno di 1 ettaro	483	-	-	-	-	-	-
1-2	402	-	1	-	1	-	2
2-3	332	2	1	-	-	-	3
3-5	463	6	1	1	1	1	10
5-10	757	35	4	1	1	-	41
10-20	531	17	8	1	3	-	29
20-30	136	12	1	-	1	-	14
30-50	61	2	-	-	-	-	2
50-100	16	1	-	-	-	-	1
100 ed oltre	2	-	-	-	-	-	-
FORMA DI CONDUZIONE							
Conduzione diretta del coltivatore	3.095	70	15	3	7	1	96
con solo manodopera familiare	*2.703*	*65*	*15*	*3*	*7*	*1*	*91*
con manodopera familiare prevalente	*376*	*5*	-	-	-	-	*5*
con manodopera extrafamiliare prevalente	*16*	-	-	-	-	-	-
Conduzione con salariati e/o compartecipanti (in economia)	8	1	-	-	-	-	1
Conduzione a colonia parziaria appoderata (mezzadria)	80	4	1	-	-	-	5
Altra forma di conduzione	-	-	-	-	-	-	-
TOTALE	**3.183**	**75**	**16**	**3**	**7**	**1**	**102**
		PARENTI					
CLASSE DI SAU							
Senza superficie agricola utilizzata	-	-	-	-	-	-	-
Meno di 1 ettaro	180	2	1	-	-	-	3
1-2	138	-	-	-	-	-	-
2-3	119	2	-	1	1	-	4
3-5	123	2	-	-	-	-	2
5-10	117	6	1	-	-	-	7
10-20	105	4	1	-	1	-	6
20-30	37	4	6	-	2	-	12
30-50	9	-	-	-	-	-	-
50-100	3	-	-	-	-	-	-
100 ed oltre	-	-	-	-	-	-	-
FORMA DI CONDUZIONE							
Conduzione diretta del coltivatore	820	19	9	1	4	-	33
con solo manodopera familiare	*682*	*14*	*9*	*1*	*1*	-	*25*
con manodopera familiare prevalente	*126*	*5*	-	-	*2*	-	*7*
con manodopera extrafamiliare prevalente	*12*	-	-	-	*1*	-	*1*
Conduzione con salariati e/o compartecipanti (in economia)	2	-	-	-	-	-	-
Conduzione a colonia parziaria appoderata (mezzadria)	9	1	-	-	-	-	1
Altra forma di conduzione	-	-	-	-	-	-	-
TOTALE	**831**	**20**	**9**	**1**	**4**	-	**34**

Tavola 2.67 - Componenti la famiglia e parenti del conduttore con attività lavorativa prevalentemente extraziendale per settore di attività economica, classe di superficie agricola utilizzata e forma di conduzione

CLASSI DI SAU FORME DI CONDUZIONE	ATTIVITA' EXTRAZIENDALE PREVALENTEMENTE ESERCITATA PRESSO I SETTORI					Totale
	Agricoltura	Industria	Commercio, pubblici esercizi, alberghi	Servizi	Pubblica Amministrazione	
			CONDUTTORE			
CLASSE DI SAU						
Senza superficie agricola utilizzata	-	1	-	-	1	2
Meno di 1 ettaro	151	1.028	468	441	343	2.431
1-2	93	515	193	197	187	1.185
2-3	41	242	107	92	90	572
3-5	35	174	83	90	75	457
5-10	16	79	36	40	37	208
10-20	11	19	15	19	15	79
20-30	-	4	8	6	5	23
30-50	1	1	-	7	4	13
50-100	1	1	3	2	-	7
100 ed oltre	1	-	-	-	-	1
FORMA DI CONDUZIONE						
Conduzione diretta del coltivatore	344	2.061	908	889	756	4.958
con solo manodopera familiare	*323*	*1.903*	*747*	*733*	*638*	*4.344*
con manodopera familiare prevalente	*14*	*126*	*100*	*91*	*61*	*392*
con manodopera extrafamiliare prevalente	*7*	*32*	*61*	*65*	*57*	*222*
Conduzione con salariati e/o compartecipanti (in economia)	1	2	4	5	1	13
Conduzione a colonia parziaria appoderata (mezzadria)	5	1	1	-	-	7
Altra forma di conduzione	-	-	-	-	-	-
TOTALE	**350**	**2.064**	**913**	**894**	**757**	**4.978**
			CONIUGE			
CLASSE DI SAU						
Senza superficie agricola utilizzata	-	-	-	-	-	-
Meno di 1 ettaro	90	372	263	188	172	1.085
1-2	49	209	142	100	91	591
2-3	18	111	54	50	68	301
3-5	27	123	70	49	48	317
5-10	15	83	31	20	57	206
10-20	6	16	22	11	20	75
20-30	2	-	2	1	7	12
30-50	1	1	-	4	1	7
50-100	-	-	1	1	2	4
100 ed oltre	-	-	1	-	1	2
FORMA DI CONDUZIONE						
Conduzione diretta del coltivatore	202	914	585	422	467	2.590
con solo manodopera familiare	*192*	*839*	*496*	*369*	*388*	*2.284*
con manodopera familiare prevalente	*7*	*63*	*68*	*30*	*48*	*216*
con manodopera extrafamiliare prevalente	*3*	*12*	*21*	*23*	*31*	*90*
Conduzione con salariati e/o compartecipanti (in economia)	-	1	1	-	-	2
Conduzione a colonia parziaria appoderata (mezzadria)	6	-	-	2	-	8
Altra forma di conduzione	-	-	-	-	-	-
TOTALE	**208**	**915**	**586**	**424**	**467**	**2.600**

Tavola 2.67 segue - **Componenti la famiglia e parenti del conduttore con attività lavorativa prevalentemente extraziendale per settore di attività economica, classe di superficie agricola utilizzata e forma di conduzione**

CLASSI DI SAU FORME DI CONDUZIONE	ATTIVITA' EXTRAZIENDALE PREVALENTEMENTE ESERCITATA PRESSO I SETTORI					Totale
	Agricoltura	Industria	Commercio, pubblici esercizi, alberghi	Servizi	Pubblica Amministrazione	
			ALTRI FAMILIARI CHE LAVORANO IN AZIENDA			
CLASSE DI SAU						
Senza superficie agricola utilizzata	-	-	-	-	-	-
Meno di 1 ettaro	21	219	60	92	57	449
1-2	22	231	70	80	49	452
2-3	16	156	50	61	23	306
3-5	26	195	58	67	35	381
5-10	32	252	45	93	31	453
10-20	15	125	28	25	12	205
20-30	6	8	5	2	1	22
30-50	-	6	1	1	1	9
50-100	-	2	1	-	1	4
100 ed oltre	-	-	-	-	-	-
FORMA DI CONDUZIONE						
Conduzione diretta del coltivatore	134	1.151	312	416	209	2.222
con solo manodopera familiare	*123*	*1.042*	*259*	*367*	*190*	*1.981*
con manodopera familiare prevalente	*10*	*103*	*44*	*47*	*14*	*218*
con manodopera extrafamiliare prevalente	*1*	*6*	*9*	*2*	*5*	*23*
Conduzione con salariati e/o compartecipanti (in economia)	1	1	-	1	-	3
Conduzione a colonia parziaria appoderata (mezzadria)	3	42	6	4	1	56
Altra forma di conduzione	-	-	-	-	-	-
TOTALE	**138**	**1.194**	**318**	**421**	**210**	**2.281**
			ALTRI FAMILIARI CHE NON LAVORANO IN AZIENDA			
CLASSE DI SAU						
Senza superficie agricola utilizzata	-	-	-	-	-	-
Meno di 1 ettaro	28	607	329	310	100	1.374
1-2	13	344	152	146	39	694
2-3	10	175	82	87	35	389
3-5	17	253	81	99	39	489
5-10	8	274	78	93	31	484
10-20	4	67	34	40	7	152
20-30	2	13	6	5	3	29
30-50	-	4	3	2	-	9
50-100	-	6	2	3	-	11
100 ed oltre	-	-	2	-	-	2
FORMA DI CONDUZIONE						
Conduzione diretta del coltivatore	81	1.700	758	773	253	3.565
con solo manodopera familiare	*79*	*1.590*	*665*	*678*	*216*	*3.228*
con manodopera familiare prevalente	*1*	*99*	*73*	*68*	*27*	*268*
con manodopera extrafamiliare prevalente	*1*	*11*	*20*	*27*	*10*	*69*
Conduzione con salariati e/o compartecipanti (in economia)	-	3	1	2	-	6
Conduzione a colonia parziaria appoderata (mezzadria)	1	40	10	10	1	62
Altra forma di conduzione	-	-	-	-	-	-
TOTALE	**82**	**1.743**	**769**	**785**	**254**	**3.633**

Tavola 2.67 segue - **Componenti la famiglia e parenti del conduttore con attività lavorativa prevalentemente extraziendale per settore di attività economica, classe di superficie agricola utilizzata e forma di conduzione**

CLASSI DI SAU FORME DI CONDUZIONE	ATTIVITA' EXTRAZIENDALE PREVALENTEMENTE ESERCITATA PRESSO I SETTORI					Totale
	Agricoltura	Industria	Commercio, pubblici esercizi, alberghi	Servizi	Pubblica Amministrazione	
			PARENTI			
CLASSE DI SAU						
Senza superficie agricola utilizzata	-	-	-	-	-	-
Meno di 1 ettaro	15	110	28	51	35	239
1-2	24	74	27	44	31	200
2-3	16	63	20	28	20	147
3-5	25	63	24	33	27	172
5-10	14	84	20	34	32	184
10-20	5	35	10	24	18	92
20-30	-	2	1	3	2	8
30-50	-	1	2	-	5	8
50-100	-	-	1	-	-	1
100 ed oltre	-	-	-	-	-	-
FORMA DI CONDUZIONE						
Conduzione diretta del coltivatore	99	426	131	214	169	1.039
con solo manodopera familiare	*86*	*385*	*113*	*181*	*150*	*915*
con manodopera familiare prevalente	*11*	*41*	*17*	*29*	*14*	*112*
con manodopera extrafamiliare prevalente	*2*	-	*1*	*4*	*5*	*12*
Conduzione con salariati e/o compartecipanti (in economia)	-	-	-	-	-	-
Conduzione a colonia parziaria appoderata (mezzadria)	-	6	2	3	-	11
Altra forma di conduzione	-	-	-	-	1	1
TOTALE	**99**	**432**	**133**	**217**	**170**	**1.051**

Tavola 2.68 - Capi azienda per sesso e sistema di conduzione

SISTEMI DI CONDUZIONE	CONDUTTORE			FAMILIARE O PARENTE			ALTRA PERSONA		
	Maschi	Femmine	Totale	Maschi	Femmine	Totale	Maschi	Femmine	Totale
CONDUZIONE DIRETTA DEL COLTIVATORE:	13.162	3.794	16.956	147	134	281	8	3	11
Con solo manodopera familiare	11.672	3.223	14.895	133	122	255	-	-	-
su terreni in proprietà	*10.488*	*3.019*	*13.507*	*127*	*114*	*241*	-	-	-
su terreni in affitto	*209*	*36*	*245*	-	*2*	*2*	-	-	-
su terreni parte in proprietà e parte in affitto	*975*	*168*	*1.143*	*6*	*6*	*12*	-	-	-
Con manodopera familiare prevalente	1.125	355	1.480	7	9	16	-	1	1
su terreni in proprietà	*1.032*	*350*	*1.382*	*7*	*9*	*16*	-	*1*	*1*
su terreni in affitto	*11*	*1*	*12*	-	-	-	-	-	-
su terreni parte in proprietà e parte in affitto	*82*	*4*	*86*	-	-	-	-	-	-
Con manodopera extrafamiliare prevalente	365	216	581	7	3	10	8	2	10
su terreni in proprietà	*355*	*214*	*569*	*7*	*3*	*10*	*7*	*2*	*9*
su terreni in affitto	*6*	*1*	*7*	-	-	-	-	-	-
su terreni parte in proprietà e parte in affitto	*4*	*1*	*5*	-	-	-	*1*	-	*1*
CONDUZIONE CON SALARIATI E/O COMPARTECIPANTI (IN ECONOMIA)	35	14	49	-	1	1	84	8	92
su terreni in proprietà	*31*	*14*	*45*	-	*1*	*1*	*78*	*7*	*85*
su terreni in affitto	-	-	-	-	-	-	*3*	*1*	*4*
su terreni parte in proprietà e parte in affitto	*4*	-	*4*	-	-	-	*3*	-	*3*
CONDUZIONE A COLONIA PARZIARIA APPODERATA (MEZZADRIA)	143	10	153	-	-	-	-	-	-
su terreni in proprietà	*136*	*10*	*146*	-	-	-	-	-	-
su terreni in affitto	*3*	-	*3*	-	-	-	-	-	-
su terreni parte in proprietà e parte in affitto	*4*	-	*4*	-	-	-	-	-	-
ALTRA FORMA DI CONDUZIONE	-	2	2	-	-	-	2	-	2
su terreni in proprietà	-	*2*	*2*	-	-	-	*2*	-	*2*
su terreni in affitto	-	-	-	-	-	-	-	-	-
su terreni parte in proprietà e parte in affitto	-	-	-	-	-	-	-	-	-
TOTALE	**13.340**	**3.820**	**17.160**	**147**	**135**	**282**	**94**	**11**	**105**
su terreni in proprietà	**12.042**	**3.609**	**15.651**	**141**	**127**	**268**	**87**	**10**	**97**
su terreni in affitto	**229**	**38**	**267**	**-**	**2**	**2**	**3**	**1**	**4**
su terreni parte in proprietà e parte in affitto	**1.069**	**173**	**1.242**	**6**	**6**	**12**	**4**	**-**	**4**

Tavola 2.69 - Capi azienda per sesso, classe di superficie totale e titolo di studio *(superficie in ettari)*

CLASSI DI SUPERFICIE TOTALE TITOLI DI STUDIO	CONDUTTORE			FAMILIARE O PARENTE			ALTRA PERSONA		
	Maschi	Femmine	Totale	Maschi	Femmine	Totale	Maschi	Femmine	Totale
CLASSE DI SUPERFICIE TOTALE									
Senza terreno agrario	13	-	13	-	-	-	1	-	1
Meno di 1 ettaro	3.536	1.323	4.859	50	35	85	4	1	5
1 - 2	2.716	831	3.547	33	24	57	2	-	2
2 - 3	1.735	507	2.242	19	24	43	5	2	7
3 - 5	2.082	563	2.645	18	23	41	8	4	12
5 - 10	2.024	424	2.448	20	23	43	13	1	14
10 - 20	932	132	1.064	3	5	8	14	1	15
20 - 30	178	14	192	4	-	4	5	-	5
30 - 50	85	14	99	-	1	1	10	-	10
50 - 100	39	11	50	-	-	-	7	-	7
100 ed oltre	13	1	14	-	-	-	26	2	28
TITOLO DI STUDIO									
Conseguito in scuole di indirizzo agrario									
Laurea	44	7	51	1	-	1	10	-	10
Diploma	161	49	210	1	2	3	11	-	11
Licenza di scuola media inferiore	276	62	338	3	4	7	-	1	1
Conseguito in altri tipi di scuole									
Laurea	203	39	242	3	1	4	19	1	20
Diploma	632	201	833	14	4	18	20	2	22
Licenza di scuola media inferiore	1.868	453	2.321	29	11	40	26	3	29
Licenza di scuola elementare	7.054	1.881	8.935	77	70	147	6	4	10
Privi di titolo di studio	3.115	1.128	4.243	19	43	62	3	-	3
TOTALE	**13.353**	**3.820**	**17.173**	**147**	**135**	**282**	**95**	**11**	**106**
Che frequentano o hanno frequentato corsi professionali	290	29	319	2	6	8	3	-	3

Tavola 2.70 - Aziende interessate al contoterzismo e relativo numero di giornate di lavoro secondo l'utilizzazione dei mezzi meccanici per classi di superficie totale e superficie agricola utilizzata *(superficie in ettari)*

CLASSI DI SUPERFICIE TOTALE CLASSI DI SAU	AZIENDE CHE UTILIZZANO MEZZI MECCANICI						
	IN ALTRE AZIENDE AGRICOLE			IN AZIENDA E FORNITI DA			
	Totale	di proprietà solo dell'azienda	in comproprietà	Totale	altre aziende agricole	organismi associativi	imprese di noleggio ed esercizio
			AZIENDE				
CLASSE DI SUPERFICIE TOTALE							
Senza terreno agrario	-	-	-	3	3	-	-
Meno di 1 ettaro	45	28	17	2.714	1.827	93	903
1 - 2	56	44	12	2.309	1.490	39	1.033
2 - 3	37	28	9	1.537	920	21	850
3 - 5	91	83	9	1.885	1.031	14	1.189
5 - 10	179	160	19	1.818	768	12	1.400
10 - 20	99	91	9	830	221	6	723
20 - 30	27	25	2	140	31	-	126
30 - 50	15	15	-	74	12	-	67
50 - 100	2	1	1	38	10	-	32
100 ed oltre	1	1	-	13	2	-	11
CLASSE DI SAU							
Senza superficie agricola utilizzata	-	-	-	3	3	-	-
Meno di 1 ettaro	65	41	24	3.702	2.569	102	1.215
1 - 2	58	47	11	2.307	1.471	39	1.124
2 - 3	52	46	6	1.445	812	16	892
3 - 5	104	97	8	1.556	747	13	1.111
5 - 10	160	141	20	1.500	542	11	1.232
10 - 20	74	67	7	636	130	4	571
20 - 30	29	28	1	123	26	-	110
30 - 50	8	7	1	48	8	-	44
50 - 100	1	1	-	31	5	-	27
100 ed oltre	1	1	-	10	2	-	8
TOTALE	**552**	**476**	**78**	**11.361**	**6.315**	**185**	**6.334**
			GIORNATE DI LAVORO EFFETTUATE				
CLASSE DI SUPERFICIE TOTALE							
Senza terreno agrario	-	-	-	10	10	-	-
Meno di 1 ettaro	697	641	56	4.186	2.653	165	1.368
1 - 2	672	594	78	4.700	2.905	70	1.725
2 - 3	491	452	39	3.739	2.154	39	1.546
3 - 5	1.540	1.350	190	5.036	2.941	37	2.058
5 - 10	2.152	1.938	214	5.268	2.865	29	2.374
10 - 20	1.565	1.262	303	2.847	1.117	26	1.704
20 - 30	638	596	42	623	203	-	420
30 - 50	228	228	-	347	76	-	271
50 - 100	80	20	60	319	86	-	233
100 ed oltre	10	10	-	1.124	14	-	1.110
CLASSE DI SAU							
Senza superficie agricola utilizzata	-	-	-	10	10	-	-
Meno di 1 ettaro	1.058	932	126	6.029	3.967	180	1.882
1 - 2	615	575	40	5.232	3.279	72	1.881
2 - 3	733	638	95	3.756	2.061	31	1.664
3 - 5	1.544	1.394	150	4.308	2.415	33	1.860
5 - 10	2.240	1.919	321	4.549	2.272	32	2.245
10 - 20	1.082	894	188	2.138	737	18	1.383
20 - 30	597	595	2	526	152	-	374
30 - 50	174	114	60	293	89	-	204
50 - 100	20	20	-	247	28	-	219
100 ed oltre	10	10	-	1.111	14	-	1.097
TOTALE	**8.073**	**7.091**	**982**	**28.199**	**15.024**	**366**	**12.809**

Tavola 2.71 - Aziende interessate al contoterzismo e relativo numero di giornate di lavoro secondo l'utilizzazione dei mezzi meccanici per forma di conduzione e zona altimetrica

FORME DI CONDUZIONE ZONE ALTIMETRICHE	AZIENDE CHE UTILIZZANO MEZZI MECCANICI						
	IN ALTRE AZIENDE AGRICOLE			IN AZIENDA E FORNITI DA			
	Totale	di proprietà solo dell'azienda	in comproprietà	Totale	altre aziende agricole	organismi associativi	imprese di noleggio ed esercizio
	AZIENDE						
FORMA DI CONDUZIONE							
Conduzione diretta del coltivatore	531	455	78	11.153	6.238	185	6.160
Con solo manodopera familiare	*482*	*426*	*58*	*9.588*	*5.417*	*166*	*5.268*
Con manodopera familiare prevalente	*46*	*27*	*19*	*1.094*	*554*	*17*	*630*
Con manodopera extrafamiliare prevalente	*3*	*2*	*1*	*471*	*267*	*2*	*262*
Conduzione con salariati e/o compartecipanti (in economia)	2	2	-	74	26	-	52
Conduzione a colonia parziaria appoderata (mezzadria)	19	19	-	133	51	-	121
Altra forma di conduzione	-	-	-	1	-	-	1
ZONA ALTIMETRICA							
Montagna	130	129	2	1.893	1.384	5	915
Collina	422	347	76	9.468	4.931	180	5.419
Pianura	-	-	-	-	-	-	-
TOTALE	**552**	**476**	**78**	**11.361**	**6.315**	**185**	**6.334**
	GIORNATE DI LAVORO EFFETTUATE						
FORMA DI CONDUZIONE							
Conduzione diretta del coltivatore	7.743	6.761	982	26.731	14.652	366	11.713
Con solo manodopera familiare	*6.870*	*6.015*	*855*	*21.266*	*12.092*	*258*	*8.916*
Con manodopera familiare prevalente	*827*	*730*	*97*	*2.942*	*1.484*	*100*	*1.358*
Con manodopera extrafamiliare prevalente	*46*	*16*	*30*	*2.523*	*1.076*	*8*	*1.439*
Conduzione con salariati e/o compartecipanti (in economia)	15	15	-	929	119	-	810
Conduzione a colonia parziaria appoderata (mezzadria)	315	315	-	519	253	-	266
Altra forma di conduzione	-	-	-	20	-	-	20
ZONA ALTIMETRICA							
Montagna	1.565	1.549	16	5.043	3.696	9	1.338
Collina	6.508	5.542	966	23.156	11.328	357	11.471
Pianura	-	-	-	-	-	-	-
TOTALE	**8.073**	**7.091**	**982**	**28.199**	**15.024**	**366**	**12.809**

Tavola 2.72 - Aziende che utilizzano mezzi meccanici in altre aziende agricole e relative giornate di lavoro per numero di giornate di lavoro in altre aziende, classe di superficie agricola utilizzata e numero di giornate di lavoro aziendale *(superficie in ettari)*

CLASSI DI SAU NUMERO DI GIORNATE DI LAVORO AZIENDALE	NUMERO DI GIORNATE DI LAVORO IN ALTRE AZIENDE								Totale
	1 - 2	3 - 4	5 - 9	10 - 14	15 - 19	20 - 29	30 - 49	50 ed oltre	
				AZIENDE					
CLASSE DI SAU									
Senza superficie agricola utilizzata	-	-	-	-	-	-	-	-	-
Meno di 1 ettaro	24	8	6	14	3	1	1	8	65
1 - 2	12	12	11	14	1	3	2	3	58
2 - 3	5	8	11	14	3	3	6	2	52
3 - 5	15	13	23	27	8	5	5	8	104
5 - 10	12	24	35	54	9	9	9	8	160
10 - 20	5	10	8	27	6	9	6	3	74
20 - 30	1	2	3	11	1	7	2	2	29
30 - 50	-	1	1	1	1	2	1	1	8
50 - 100	-	-	-	-	-	1	-	-	1
100 ed oltre	-	-	-	1	-	-	-	-	1
NUMERO DI GIORNATE DI LAVORO AZIENDALE									
Meno di 50	22	12	9	14	1	3	-	4	65
50-100	11	12	4	13	4	1	1	3	49
100-200	16	9	29	30	5	3	9	7	108
200-300	5	14	18	33	8	4	6	5	93
300-500	9	20	29	43	10	11	11	11	144
500-1.000	11	10	9	30	4	17	5	5	91
1.000-2.500	-	1	-	-	-	1	-	-	2
2.500 ed oltre	-	-	-	-	-	-	-	-	-
TOTALE	**74**	**78**	**98**	**163**	**32**	**40**	**32**	**35**	**552**
				GIORNATE DI LAVORO EXTRAZIENDALE					
CLASSE DI SAU									
Senza superficie agricola utilizzata	-	-	-	-	-	-	-	-	-
Meno di 1 ettaro	40	27	36	147	48	20	40	700	1.058
1 - 2	20	40	72	153	15	65	60	190	615
2 - 3	9	30	75	151	48	60	210	150	733
3 - 5	27	46	148	304	126	100	163	630	1.544
5 - 10	23	86	220	579	145	187	310	690	2.240
10 - 20	8	38	53	307	98	182	204	192	1.082
20 - 30	2	7	16	118	15	144	60	235	597
30 - 50	-	3	6	10	15	40	40	60	174
50 - 100	-	-	-	-	-	20	-	-	20
100 ed oltre	-	-	-	10	-	-	-	-	10
NUMERO DI GIORNATE DI LAVORO AZIENDALE									
Meno di 50	35	42	57	144	15	60	-	330	683
50-100	19	39	24	142	64	20	30	290	628
100-200	30	32	191	327	76	60	315	530	1.561
200-300	9	52	108	377	130	85	190	400	1.351
300-500	15	73	191	471	158	229	383	847	2.367
500-1.000	21	36	55	318	67	344	169	450	1.460
1.000-2.500	-	3	-	-	-	20	-	-	23
2.500 ed oltre	-	-	-	-	-	-	-	-	-
TOTALE	**129**	**277**	**626**	**1.779**	**510**	**818**	**1.087**	**2.847**	**8.073**

Tavola 2.73 - Aziende che utilizzano mezzi meccanici in altre aziende agricole e relative giornate di lavoro per numero di giornate di lavoro in altre aziende, forma di conduzione e zona altimetrica

FORME DI CONDUZIONE ZONE ALTIMETRICHE	NUMERO DI GIORNATE DI LAVORO IN ALTRE AZIENDE								Totale
	1 - 2	3 - 4	5 - 9	10 - 14	15 - 19	20 - 29	30 - 49	50 ed oltre	
	AZIENDE								
FORMA DI CONDUZIONE									
Conduzione diretta del coltivatore	72	75	95	156	32	37	31	33	531
Con solo manodopera familiare	*60*	*69*	*90*	*146*	*31*	*31*	*27*	*28*	*482*
Con manodopera familiare prevalente	*12*	*6*	*4*	*9*	*1*	*6*	*3*	*5*	*46*
Con manodopera extrafamiliare prevalente	-	-	*1*	*1*	-	-	*1*	-	*3*
Conduzione con salariati e/o compartecipanti (in economia)	-	1	-	1	-	-	-	-	2
Conduzione a colonia parziaria appoderata (mezzadria)	2	2	3	6	-	3	1	2	19
Altra forma di conduzione	-	-	-	-	-	-	-	-	-
ZONA ALTIMETRICA									
Montagna	8	23	38	35	10	5	5	6	130
Collina	66	55	60	128	22	35	27	29	422
Pianura	-	-	-	-	-	-	-	-	-
TOTALE	**74**	**78**	**98**	**163**	**32**	**40**	**32**	**35**	**552**
	GIORNATE DI LAVORO IN ALTRE AZIENDE								
FORMA DI CONDUZIONE									
Conduzione diretta del coltivatore	125	267	606	1.702	510	754	1.042	2.737	7.743
Con solo manodopera familiare	*105*	*247*	*573*	*1.587*	*495*	*629*	*902*	*2.332*	*6.870*
Con manodopera familiare prevalente	*20*	*20*	*27*	*105*	*15*	*125*	*110*	*405*	*827*
Con manodopera extrafamiliare prevalente	-	-	*6*	*10*	-	-	*30*	-	*46*
Conduzione con salariati e/o compartecipanti (in economia)	-	3	-	12	-	-	-	-	15
Conduzione a colonia parziaria appoderata (mezzadria)	4	7	20	65	-	64	45	110	315
Altra forma di conduzione	-	-	-	-	-	-	-	-	-
ZONA ALTIMETRICA									
Montagna	14	79	248	374	153	102	160	435	1.565
Collina	115	198	378	1.405	357	716	927	2.412	6.508
Pianura	-	-	-	-	-	-	-	-	-
TOTALE	**129**	**277**	**626**	**1.779**	**510**	**818**	**1.087**	**2.847**	**8.073**

Tavola 2.74 - Aziende che utilizzano mezzi meccanici extraziendali e relative giornate di lavoro extraziendale per numero di giornate di lavoro extraziendale, classe di superficie agricola utilizzata e numero di giornate di lavoro aziendale *(superficie in ettari)*

CLASSI DI SAU NUMERO DI GIORNATE DI LAVORO AZIENDALE	NUMERO DI GIORNATE DI LAVORO EXTRAZIENDALE								Totale
	1 - 2	3 - 4	5 - 9	10 - 14	15 - 19	20 - 29	30 - 49	50 ed oltre	
				AZIENDE					
CLASSE DI SAU									
Senza superficie agricola utilizzata	1	1	1	-	-	-	-	-	3
Meno di 1 ettaro	3.262	373	57	8	-	-	1	1	3.702
1 - 2	1.586	552	143	24	1	1	-	-	2.307
2 - 3	874	360	190	17	2	2	-	-	1.445
3 - 5	934	332	249	31	6	3	1	-	1.556
5 - 10	993	213	210	57	16	7	2	2	1.500
10 - 20	449	73	67	26	5	9	3	4	636
20 - 30	61	30	16	11	2	2	1	-	123
30 - 50	20	8	11	4	1	3	1	-	48
50 - 100	6	10	4	5	2	2	2	-	31
100 ed oltre	1	-	2	1	-	2	1	3	10
NUMERO DI GIORNATE DI LAVORO AZIENDALE									
Meno di 50	3.063	546	146	34	2	2	1	-	3.794
50-100	1.696	496	210	31	4	6	3	1	2.447
100-200	1.279	406	252	38	12	8	1	1	1.997
200-300	702	213	139	37	6	1	1	1	1.100
300-500	849	173	144	25	5	7	2	3	1.208
500-1.000	550	105	49	11	6	6	1	2	730
1.000-2.500	46	11	10	8	-	1	3	1	80
2.500 ed oltre	2	2	-	-	-	-	-	1	5
TOTALE	**8.187**	**1.952**	**950**	**184**	**35**	**31**	**12**	**10**	**11.361**
				GIORNATE DI LAVORO EXTRAZIENDALE					
CLASSE DI SAU									
Senza superficie agricola utilizzata	2	3	5	-	-	-	-	-	10
Meno di 1 ettaro	4.365	1.181	319	84	-	-	30	50	6.029
1 - 2	2.312	1.824	811	248	15	22	-	-	5.232
2 - 3	1.208	1.229	1.074	173	32	40	-	-	3.756
3 - 5	1.202	1.140	1.457	327	92	60	30	-	4.308
5 - 10	1.258	741	1.321	604	251	141	71	162	4.549
10 - 20	632	243	408	277	82	183	92	221	2.138
20 - 30	95	106	98	119	33	45	30	-	526
30 - 50	35	28	73	43	18	66	30	-	293
50 - 100	9	32	26	50	30	40	60	-	247
100 ed oltre	1	-	14	10	-	46	30	1.010	1.111
NUMERO DI GIORNATE DI LAVORO AZIENDALE									
Meno di 50	4.119	1.780	826	351	30	40	30	-	7.176
50-100	2.453	1.643	1.216	328	65	123	100	50	5.978
100-200	1.732	1.374	1.491	392	186	163	30	100	5.468
200-300	929	737	832	401	97	26	30	62	3.114
300-500	1.061	591	884	259	77	140	63	160	3.235
500-1.000	758	358	295	119	98	125	30	411	2.194
1.000-2.500	65	37	62	85	-	26	90	160	525
2.500 ed oltre	2	7	-	-	-	-	-	500	509
TOTALE	**11.119**	**6.527**	**5.606**	**1.935**	**553**	**643**	**373**	**1.443**	**28.199**

Tavola 2.75 - Aziende che utilizzano mezzi meccanici extraziendali e relative giornate di lavoro extraziendale per numero di giornate di lavoro extraziendale, forma di conduzione e zona altimetrica

FORME DI CONDUZIONE ZONE ALTIMETRICHE	NUMERO DI GIORNATE DI LAVORO EXTRAZIENDALE								Totale
	1 - 2	3 - 4	5 - 9	10 - 14	15 - 19	20 - 29	30 - 49	50 ed oltre	
				AZIENDE					
FORMA DI CONDUZIONE									
Conduzione diretta del coltivatore	8.084	1.910	914	168	34	26	9	8	11.153
Con solo manodopera familiare	*7.080*	*1.611*	*747*	*117*	*16*	*9*	*5*	*3*	*9.588*
Con manodopera familiare prevalente	*758*	*191*	*104*	*26*	*7*	*6*	*1*	*1*	*1.094*
Con manodopera extrafamiliare prevalente	*246*	*108*	*63*	*25*	*11*	*11*	*3*	*4*	*471*
Conduzione con salariati e/o compartecipanti (in economia)	28	13	20	7	-	2	3	1	74
Conduzione a colonia parziaria appoderata (mezzadria)	75	29	16	9	1	2	-	1	133
Altra forma di conduzione	-	-	-	-	-	1	-	-	1
ZONA ALTIMETRICA									
Montagna	1.201	387	249	45	7	3	1	-	1.893
Collina	6.986	1.565	701	139	28	28	11	10	9.468
Pianura	-	-	-	-	-	-	-	-	-
TOTALE	**8.187**	**1.952**	**950**	**184**	**35**	**31**	**12**	**10**	**11.361**
				GIORNATE DI LAVORO EXTRAZIENDALE					
FORMA DI CONDUZIONE									
Conduzione diretta del coltivatore	10.970	6.384	5.387	1.763	535	537	273	882	26.731
Con solo manodopera familiare	*9.531*	*5.392*	*4.364*	*1.227*	*248*	*181*	*151*	*172*	*21.266*
Con manodopera familiare prevalente	*1.077*	*628*	*641*	*277*	*112*	*125*	*32*	*50*	*2.942*
Con manodopera extrafamiliare prevalente	*362*	*364*	*382*	*259*	*175*	*231*	*90*	*660*	*2.523*
Conduzione con salariati e/o compartecipanti (in economia)	41	44	125	73	-	46	100	500	929
Conduzione a colonia parziaria appoderata (mezzadria)	108	99	94	99	18	40	-	61	519
Altra forma di conduzione	-	-	-	-	-	20	-	-	20
ZONA ALTIMETRICA									
Montagna	1.579	1.294	1.482	486	111	60	31	-	5.043
Collina	9.540	5.233	4.124	1.449	442	583	342	1.443	23.156
Pianura	-	-	-	-	-	-	-	-	-
TOTALE	**11.119**	**6.527**	**5.606**	**1.935**	**553**	**643**	**373**	**1.443**	**28.199**

Tavola 2.76 - Aziende che utilizzano mezzi meccanici extraziendali e relativo numero di giornate di lavoro della manodopera extraziendale secondo le diverse operazioni effettuate per classe di superficie totale e classe di superficie agricola utilizzata *(superficie in ettari)*

CLASSI DI SUPERFICIE TOTALE CLASSI DI SAU	Totale	OPERAZIONI EFFETTUATE IN AZIENDA						
		Solo aratura	Solo semina	Solo raccolta meccanica	Aratura e semina	Semina e raccolta meccanica	Aratura, semina e raccolta meccanica	Affidamento completo
				AZIENDE				
CLASSE DI SUPERFICIE TOTALE								
Senza terreno agrario	3	-	-	-	-	-	-	-
Meno di 1 ettaro	2.714	991	2	133	74	3	167	63
1 - 2	2.309	523	6	398	78	11	288	50
2 - 3	1.537	235	3	424	49	16	239	42
3 - 5	1.885	163	-	779	51	24	247	52
5 - 10	1.818	72	1	1.088	20	30	181	15
10 - 20	830	9	-	627	2	20	53	6
20 - 30	140	2	-	108	-	3	5	1
30 - 50	74	1	-	58	-	3	1	1
50 - 100	38	1	-	21	-	1	3	-
100 ed oltre	13	-	-	7	-	1	-	-
CLASSE DI SAU								
Senza superficie agricola utilizzata	3	-	-	-	-	-	-	-
Meno di 1 ettaro	3.702	1.346	2	220	110	7	252	82
1 - 2	2.307	398	8	483	80	13	333	62
2 - 3	1.445	145	1	492	40	17	245	33
3 - 5	1.556	71	-	794	38	25	186	35
5 - 10	1.500	29	1	987	6	28	131	14
10 - 20	636	4	-	511	-	14	33	3
20 - 30	123	2	-	97	-	5	-	-
30 - 50	48	1	-	35	-	2	1	1
50 - 100	31	1	-	19	-	-	3	-
100 ed oltre	10	-	-	5	-	1	-	-
TOTALE	**11.361**	**1.997**	**12**	**3.643**	**274**	**112**	**1.184**	**230**
				GIORNATE DI LAVORO EXTRAZIENDALE				
CLASSE DI SUPERFICIE TOTALE								
Senza terreno agrario	10	-	-	-	-	-	-	-
Meno di 1 ettaro	4.186	1.468	2	159	142	6	340	131
1 - 2	4.700	913	15	578	215	21	766	152
2 - 3	3.739	507	5	652	125	36	889	136
3 - 5	5.036	405	-	1.294	169	93	1.020	241
5 - 10	5.268	187	2	2.022	82	116	1.120	164
10 - 20	2.847	23	-	1.349	12	119	631	50
20 - 30	623	2	-	324	-	28	41	20
30 - 50	347	3	-	201	-	22	6	30
50 - 100	319	2	-	136	-	26	45	-
100 ed oltre	1.124	-	-	82	-	20	-	-
CLASSE DI SAU								
Senza superficie agricola utilizzata	10	-	-	-	-	-	-	-
Meno di 1 ettaro	6.029	2.074	2	276	225	13	529	192
1 - 2	5.232	800	17	736	224	27	1.023	200
2 - 3	3.756	319	3	786	109	45	996	130
3 - 5	4.308	220	-	1.406	147	101	829	171
5 - 10	4.549	76	2	1.857	40	123	969	170
10 - 20	2.138	14	-	1.110	-	82	461	31
20 - 30	526	2	-	293	-	42	-	-
30 - 50	293	3	-	129	-	34	6	30
50 - 100	247	2	-	133	-	-	45	-
100 ed oltre	1.111	-	-	71	-	20	-	-
TOTALE	**28.199**	**3.510**	**24**	**6.797**	**745**	**487**	**4.858**	**924**

Tavola 2.77 - Aziende che utilizzano mezzi meccanici extraziendali e relativo numero di giornate di lavoro della manodopera extraziendale secondo le diverse operazioni effettuate per forma di conduzione e zona altimetrica

FORME DI CONDUZIONE ZONE ALTIMETRICHE	Totale	OPERAZIONI EFFETTUATE IN AZIENDA						
		Solo aratura	Solo semina	Solo raccolta meccanica	Aratura e semina	Semina e raccolta meccanica	Aratura, semina e raccolta meccanica	Affidamento completo
				AZIENDE				
FORMA DI CONDUZIONE								
Conduzione diretta del coltivatore	11.153	1.983	12	3.540	273	107	1.159	224
Con solo manodopera familiare	*9.588*	*1.737*	*12*	*3.068*	*251*	*93*	*1.008*	*196*
Con manodopera familiare prevalente	*1.094*	*191*	-	*373*	*14*	*11*	*80*	*15*
Con manodopera extrafamiliare prevalente	*471*	*55*	-	*99*	*8*	*3*	*71*	*13*
Conduzione con salariati e/o compartecipanti (in economia)	74	11	-	28	-	4	6	5
Conduzione a colonia parziaria appoderata (mezzadria)	133	3	-	75	1	1	19	-
Altra forma di conduzione	1	-	-	-	-	-	-	1
ZONA ALTIMETRICA								
Montagna	1.893	396	1	459	90	13	278	42
Collina	9.468	1.601	11	3.184	184	99	906	188
Pianura	-	-	-	-	-	-	-	-
TOTALE	**11.361**	**1.997**	**12**	**3.643**	**274**	**112**	**1.184**	**230**
				GIORNATE DI LAVORO EXTRAZIENDALE				
FORMA DI CONDUZIONE								
Conduzione diretta del coltivatore	26.731	3.473	24	6.498	735	429	4.611	879
Con solo manodopera familiare	*21.266*	*2.972*	*24*	*5.484*	*666*	*342*	*3.819*	*651*
Con manodopera familiare prevalente	*2.942*	*395*	-	*667*	*43*	*49*	*412*	*58*
Con manodopera extrafamiliare prevalente	*2.523*	*106*	-	*347*	*26*	*38*	*380*	*170*
Conduzione con salariati e/o compartecipanti (in economia)	929	31	-	157	-	51	34	25
Conduzione a colonia parziaria appoderata (mezzadria)	519	6	-	142	10	7	213	-
Altra forma di conduzione	20	-	-	-	-	-	-	20
ZONA ALTIMETRICA								
Montagna	5.043	798	1	1.017	207	51	1.245	136
Collina	23.156	2.712	23	5.780	538	436	3.613	788
Pianura	-	-	-	-	-	-	-	-
TOTALE	**28.199**	**3.510**	**24**	**6.797**	**745**	**487**	**4.858**	**924**

Tavola 2.78 - Aziende con contabilità e/o con attrezzature informatiche per classe di superficie agricola utilizzata e numero di giornate di lavoro aziendale *(superficie in ettari)*

CLASSI DI SAU NUMERO DI GIORNATE DI LAVORO AZIENDALE	AZIENDE CON CONTABILITA'		AZIENDE CON ATTREZZATURE INFORMATICHE			
	con registrazione entrate e uscite	con inventario e/o bilancio	Totale	Servizi amministrativi	Gestione coltivazioni e/o allevamenti	Altre operazioni
CLASSE DI SAU						
Senza superficie agricola utilizzata	7	7	2	2	-	-
Meno di 1 ettaro	31	18	2	2	-	-
1 - 2	40	27	1	1	1	-
2 - 3	44	22	-	-	-	-
3 - 5	139	76	6	5	1	2
5 - 10	384	187	2	2	1	-
10 - 20	391	159	3	3	1	-
20 - 30	111	52	5	5	1	-
30 - 50	63	34	4	3	1	1
50 - 100	34	17	3	2	1	1
100 ed oltre	27	24	6	6	1	-
NUMERO DI GIORNATE DI LAVORO AZIENDALE						
Meno di 50	34	20	1	1	-	-
50-100	43	24	1	1	-	-
100-200	127	66	1	1	-	-
200-300	162	88	1	-	-	1
300-500	355	162	8	8	3	1
500-1.000	436	188	5	4	1	1
1.000-2.500	103	66	12	11	4	1
2.500 ed oltre	11	9	5	5	-	-
TOTALE	**1.271**	**623**	**34**	**31**	**8**	**4**

Tavola 2.79 - Aziende con contabilità e/o con attrezzature informatiche per forma di conduzione e forma giuridica

FORME DI CONDUZIONE FORME GIURIDICHE	AZIENDE CON CONTABILITA'		AZIENDE CON ATTREZZATURE INFORMATICHE			
	con registrazione entrate e uscite	con inventario e/o bilancio	Totale	Servizi amministrativi	Gestione coltivazioni e/o allevamenti	Altre operazioni
FORMA DI CONDUZIONE						
Conduzione diretta del coltivatore	1.103	498	21	19	3	2
Con solo manodopera familiare	*774*	*337*	*3*	*2*	-	*1*
Con manodopera familiare prevalente	*222*	*101*	*4*	*4*	*1*	-
Con manodopera extrafamiliare prevalente	*107*	*60*	*14*	*13*	*2*	*1*
Conduzione con salariati e/o compartecipanti (in economia)	93	83	13	12	5	2
Conduzione a colonia parziaria appoderata (mezzadria)	73	41	-	-	-	-
Altra forma di conduzione	2	1	-	-	-	-
FORMA GIURIDICA						
Persona singola	1.206	559	23	21	4	2
Comunanza o affittanza collettiva	-	-	-	-	-	-
Cooperativa	3	3	-	-	-	-
Società per azioni	8	8	1	1	-	-
Altro tipo di società	40	40	6	6	3	1
Ente pubblico	14	13	4	3	1	1
TOTALE	**1.271**	**623**	**34**	**31**	**8**	**4**

Tavola 2.80 - Aziende con abitazioni situate in azienda per classe di superficie totale e tipo di abitazione *(superficie in ettari)*

TIPO DI ABITAZIONI	CLASSI DI SUPERFICIE TOTALE								Totale
	Meno di 1	1-2	2-5	5-10	10-20	20-50	50-100	100 ed oltre	
				AZIENDE					
AZIENDE CON ABITAZIONI	**2.919**	**2.590**	**4.074**	**2.280**	**1.004**	**281**	**45**	**22**	**13.215**
Occupate	**2.672**	**2.356**	**3.712**	**2.087**	**914**	**245**	**37**	**17**	**12.040**
DAL CONDUTTORE	2.628	2.318	3.644	2.048	889	225	25	8	11.785
con acqua potabile	2.628	2.318	3.642	2.047	888	225	25	8	11.781
con gabinetto	2.626	2.310	3.619	2.029	883	223	25	8	11.723
con energia elettrica	2.626	2.314	3.639	2.045	888	225	25	8	11.770
con telefono	2.054	1.876	3.039	1.781	789	207	22	7	9.775
DAI PARENTI DEL CONDUTTORE	98	106	157	111	71	31	3	-	577
con acqua potabile	98	106	157	109	71	31	3	-	575
con gabinetto	97	105	156	109	71	31	3	-	572
con energia elettrica	98	106	156	109	71	31	3	-	574
con telefono	71	71	105	67	50	21	3	-	388
DA OPERAI A TEMPO INDETERMINATO, CATEGORIE SPECIALI, IMPIEGATI E DIRIGENTI	-	-	-	4	6	9	7	7	33
con acqua potabile	-	-	-	4	6	9	7	7	33
con gabinetto	-	-	-	4	6	9	7	7	33
con energia elettrica	-	-	-	4	6	9	7	7	33
con telefono	-	-	-	3	4	7	3	6	23
DA ALTRE PERSONE	39	28	68	54	31	29	13	9	271
con acqua potabile	38	27	66	53	31	28	13	9	265
con gabinetto	38	27	66	52	31	28	13	9	264
con energia elettrica	38	27	66	53	31	27	12	9	263
con telefono	18	18	38	21	18	18	3	9	143
Non occupate	**286**	**295**	**493**	**308**	**198**	**92**	**18**	**15**	**1.705**
con acqua potabile	240	252	413	256	159	71	15	11	1.417
con gabinetto	204	223	344	218	136	64	15	10	1.214
con energia elettrica	202	219	361	227	151	71	16	7	1.254
con telefono	33	32	46	32	22	10	3	1	179
AZIENDE CON ABITAZIONI FORNITE DI:									
acqua potabile	2.882	2.561	4.019	2.256	992	275	44	21	13.050
gabinetto	2.847	2.532	3.954	2.224	981	270	44	21	12.873
energia elettrica	2.845	2.531	3.980	2.239	990	272	43	20	12.920
telefono	2.108	1.932	3.123	1.833	823	228	28	16	10.091
AZIENDE CHE HANNO OSPITATO TURISTI	**1**	-	-	-	-	-	-	-	**1**
				ABITAZIONI					
AZIENDE CON ABITAZIONI	**3.067**	**2.769**	**4.401**	**2.560**	**1.240**	**458**	**100**	**125**	**14.720**
Occupate	**2.779**	**2.468**	**3.894**	**2.240**	**1.019**	**317**	**64**	**58**	**12.839**
DAL CONDUTTORE	2.629	2.322	3.653	2.053	892	225	26	9	11.809
con acqua potabile	2.628	2.319	3.644	2.050	890	225	25	9	11.790
con gabinetto	2.626	2.311	3.621	2.031	886	223	25	9	11.732
con energia elettrica	2.626	2.315	3.641	2.048	891	225	25	9	11.780
con telefono	2.054	1.876	3.040	1.782	790	207	22	7	9.778
DAI PARENTI DEL CONDUTTORE	105	116	169	122	82	39	3	-	636
con acqua potabile	105	116	169	120	81	39	3	-	633
con gabinetto	104	115	168	120	81	39	3	-	630
con energia elettrica	105	116	168	120	81	39	3	-	632
con telefono	76	77	114	76	59	27	3	-	432
DA OPERAI A TEMPO INDETERMINATO, CATEGORIE SPECIALI, IMPIEGATI E DIRIGENTI	-	-	-	4	6	9	15	24	58
con acqua potabile	-	-	-	4	6	9	15	24	58
con gabinetto	-	-	-	4	6	9	15	24	58
con energia elettrica	-	-	-	4	6	9	15	24	58
con telefono	-	-	-	3	4	7	6	19	39
DA ALTRE PERSONE	45	30	72	61	39	44	20	25	336
con acqua potabile	43	29	70	60	39	41	20	23	325
con gabinetto	43	29	70	59	39	40	20	23	323
con energia elettrica	43	28	70	60	39	40	19	22	321
con telefono	21	19	39	25	24	21	4	20	173
Non occupate	**288**	**301**	**507**	**320**	**221**	**141**	**36**	**67**	**1.881**
con acqua potabile	241	254	422	260	170	100	21	54	1.522
con gabinetto	205	228	349	220	148	85	20	44	1.299
con energia elettrica	203	220	368	230	161	94	21	33	1.330
con telefono	33	32	46	32	23	10	3	11	190
AZIENDE CON ABITAZIONI FORNITE DI:									
acqua potabile	3.017	2.718	4.305	2.494	1.186	414	84	110	14.328
gabinetto	2.978	2.683	4.208	2.434	1.160	396	83	100	14.042
energia elettrica	2.977	2.679	4.247	2.462	1.178	407	83	88	14.121
telefono	2.184	2.004	3.239	1.918	900	272	38	57	10.612

Tavola 2.81 - Aziende che acquistano mezzi tecnici per classe di superficie totale *(superficie in ettari)*

MEZZI TECNICI TIPO DI FORNITORI	CLASSI DI SUPERFICIE TOTALE								Totale
	Senza terreno agrario	Meno di 1	1 - 2	2 - 5	5 - 10	10 - 20	20 - 50	50 - 100	100 ed oltre	
FERTILIZZANTI	-	4.039	3.134	4.484	2.273	995	291	49	20	15.285
altra azienda agricola	-	98	54	56	14	6	3	-	-	231
organismi associativi	-	1.183	865	1.178	623	248	84	8	5	4.194
altri fornitori	-	2.758	2.215	3.250	1.636	741	204	41	15	10.860
ANTIPARASSITARI E DISERBANTI	-	3.010	2.277	3.317	1.805	831	257	42	18	11.557
altra azienda agricola	-	27	15	18	6	4	-	-	-	70
organismi associativi	-	903	664	893	481	192	73	6	5	3.217
altri fornitori	-	2.080	1.598	2.406	1.318	635	184	36	13	8.270
SEMENTI E PIANTE	-	1.728	1.718	3.004	1.827	875	257	40	18	9.467
altra azienda agricola	-	31	17	28	15	15	3	1	-	110
organismi associativi	-	425	410	756	467	183	69	5	5	2.320
altri fornitori	-	1.272	1.291	2.220	1.345	677	185	34	13	7.037
BESTIAME	1	244	359	867	822	445	114	12	4	2.868
altra azienda agricola	-	42	82	251	257	159	40	4	2	837
organismi associativi	-	34	38	57	34	15	8	-	-	186
altri fornitori	1	168	239	559	531	271	66	8	2	1.845
MANGIMI E FORAGGI	5	414	610	1.388	1.167	597	156	20	5	4.362
altra azienda agricola	1	6	18	23	29	6	2	1	-	86
organismi associativi	-	61	103	231	222	90	20	1	1	729
altri fornitori	4	347	489	1.134	916	501	134	18	4	3.547
MEDICINALI	3	232	303	822	778	496	139	21	6	2.800
altra azienda agricola	-	6	4	2	-	3	-	-	-	15
organismi associativi	-	35	24	57	49	28	10	1	1	205
altri fornitori	3	191	275	763	729	465	129	20	5	2.580
ATTREZZATURE E MEZZI MECCANICI	-	62	112	278	267	227	85	12	8	1.051
altra azienda agricola	-	1	2	11	-	-	-	-	-	14
organismi associativi	-	4	18	56	51	41	15	1	1	187
altri fornitori	-	57	92	211	216	186	70	11	7	850
CARBURANTI E LUBRIFICANTI	3	1.879	1.797	3.096	1.985	957	285	43	19	10.064
altra azienda agricola	-	11	5	12	5	1	1	-	-	35
organismi associativi	-	217	277	537	358	159	58	5	4	1.615
altri fornitori	3	1.651	1.515	2.547	1.622	797	226	38	15	8.414
ALTRI MEZZI TECNICI	-	34	58	252	364	249	85	9	3	1.054
altra azienda agricola	-	1	3	4	4	2	-	-	-	14
organismi associativi	-	5	3	15	12	11	5	-	-	51
altri fornitori	-	28	52	233	348	236	80	9	3	989

Tavola 2.82 - Aziende che commercializzano i propri prodotti per classe di superficie totale, tipo di prodotto commercializzato e tipo di operazione *(superficie in ettari)*

PRODOTTI OPERAZIONI	CLASSI DI SUPERFICIE TOTALE								Totale
	Senza terreno agrario	Meno di 1	1-2	2-5	5-10	10-20	20-50	50-100	100 ed oltre	
AZIENDE CHE COMMERCIALIZZANO	**10**	**1.242**	**1.881**	**3.556**	**2.143**	**1.029**	**299**	**48**	**24**	**10.232**
Prodotti delle coltivazioni	**-**	**903**	**1.542**	**3.095**	**1.876**	**904**	**279**	**41**	**19**	**8.659**
vendita diretta al consumo	-	409	644	1.194	683	298	85	8	7	3.328
conferimento ad organismi associativi	-	27	60	174	167	103	43	9	5	588
conferimento ad associazioni produttori	-	33	75	208	182	107	40	8	1	654
vendita ad imprese industriali o commerciali	-	151	418	1.108	889	492	165	25	15	3.263
conferimento o vendita ad altri	-	344	636	1.374	811	345	112	14	5	3.641
Prodotti degli allevamenti	**10**	**187**	**406**	**1.331**	**1.235**	**682**	**167**	**21**	**5**	**4.044**
vendita diretta al consumo	7	128	224	582	484	255	56	4	2	1.742
conferimento ad organismi associativi	-	2	2	22	42	25	6	-	-	99
conferimento ad associazioni produttori	-	-	2	19	44	30	7	3	-	105
vendita ad imprese industriali o commerciali	1	42	157	617	680	408	101	13	3	2.022
conferimento o vendita ad altri	2	27	60	285	331	206	49	8	1	969
Prodotti trasformati delle coltivazioni e degli allevamenti	**1**	**423**	**697**	**1.449**	**1.025**	**488**	**138**	**21**	**9**	**4.251**
vendita diretta al consumo	1	412	647	1.316	923	433	105	17	8	3.862
conferimento ad organismi associativi	-	2	8	27	28	-	2	-	-	67
conferimento ad associazioni produttori	-	1	8	11	7	12	4	-	-	43
vendita ad imprese industriali o commerciali	-	2	8	35	45	29	14	3	1	137
conferimento o vendita ad altri	-	6	32	87	68	29	16	2	1	241
Prodotti forestali	**-**	**3**	**3**	**16**	**30**	**26**	**6**	**2**	**8**	**94**
vendita diretta al consumo	-	2	2	14	29	22	6	1	7	83
conferimento ad organismi associativi	-	-	-	-	-	-	-	-	-	-
conferimento ad associazioni produttori	-	-	-	-	-	-	-	-	-	-
vendita ad imprese industriali o commerciali	-	1	1	1	1	3	-	1	1	9
conferimento o vendita ad altri	-	-	-	1	-	1	-	-	-	2

Tavola 2.83 - Aziende che producono normalmente per la vendita e relativa superficie per classe di superficie agricola utilizzata, forma di conduzione e zona altimetrica *(superficie in ettari)*

CLASSI DI SAU FORME DI CONDUZIONE ZONE ALTIMETRICHE	AZIENDE CHE NON VENDONO			AZIENDE CHE PRODUCONO NORMALMENTE PER LA VENDITA					
				TOTALE			PER UN VALORE DI ALMENO 1.000.000 DI LIRE		
	Aziende	SUPERFICIE		Aziende	SUPERFICIE		Aziende	SUPERFICIE	
		Totale	agricola utilizzata		Totale	agricola utilizzata		Totale	agricola utilizzata
CLASSE DI SAU									
Senza superficie agricola utilizzata	11	463,81	-	18	97,32	-	18	97,32	-
Meno di 1 ettaro	1.712	1.287,90	613,48	4.896	4.016,82	2.454,21	4.846	3.982,21	2.428,92
1-2	395	936,60	517,24	3.170	5.908,60	4.478,14	3.159	5.887,10	4.463,48
2-3	119	533,24	272,13	1.948	5.803,52	4.739,80	1.946	5.793,32	4.734,65
3-5	70	364,65	244,03	2.121	9.739,88	8.162,67	2.121	9.739,88	8.162,67
5-10	29	219,87	172,34	1.918	15.001,64	13.179,28	1.915	14.973,10	13.155,77
10-20	5	410,70	65,80	824	12.378,31	10.884,32	823	12.358,31	10.867,32
20-30	2	200,48	44,00	172	4.667,77	4.099,80	172	4.667,77	4.099,80
30-50	2	352,82	63,00	74	3.124,99	2.772,32	74	3.124,99	2.772,32
50-100	2	692,40	158,70	42	3.172,05	2.900,75	42	3.172,05	2.900,75
100 ed oltre	5	3.349,70	1.612,90	26	17.020,07	7.294,28	26	17.020,07	7.294,28
FORMA DI CONDUZIONE									
Conduzione diretta del coltivatore	2.335	4.488,74	2.065,19	14.926	65.273,73	53.732,08	14.861	65.187,51	53.670,47
con solo manodopera familiare	*2.277*	*3.787,17*	*1.875,30*	*12.885*	*46.663,84*	*38.883,17*	*12.824*	*46.580,68*	*38.823,99*
con manodopera familiare prevalente	*41*	*53,31*	*44,52*	*1.456*	*8.496,93*	*7.530,12*	*1.453*	*8.495,17*	*7.528,41*
con manodopera extrafamiliare prevalente	*17*	*648,26*	*145,37*	*585*	*10.112,96*	*7.318,79*	*584*	*10.111,66*	*7.318,07*
Conduzione con salariati e/o compartecipanti (in economia)	17	4.323,43	1.698,43	126	14.091,55	5.828,02	124	14.062,92	5.804,02
Conduzione a colonia parziaria appoderata (mezzadria)	-	-	-	153	1.529,91	1.382,27	153	1.529,91	1.382,27
Altra forma di conduzione	-	-	-	4	35,78	23,20	4	35,78	23,20
ZONA ALTIMETRICA									
Montagna	871	5.293,85	2.339,46	2.525	26.545,66	14.182,13	2.511	26.482,06	14.136,05
Collina	1.481	3.518,32	1.424,16	12.684	54.385,31	46.783,44	12.631	54.334,06	46.743,91
Pianura	-	-	-	-	-	-	-	-	-
TOTALE	**2.352**	**8.812,17**	**3.763,62**	**15.209**	**80.930,97**	**60.965,57**	**15.142**	**80.816,12**	**60.879,96**

Tavola 2.84 - Aziende che producono normalmente per la vendita e relativa superficie per numero di giornate di lavoro aziendale e forma giuridica *(superficie in ettari)*

NUMERO DI GIORNATE DI LAVORO AZIENDALE FORME GIURIDICHE	AZIENDE CHE NON VENDONO			AZIENDE CHE PRODUCONO NORMALMENTE PER LA VENDITA					
				TOTALE			PER UN VALORE DI ALMENO 1.000.000 DI LIRE		
	Aziende	SUPERFICIE		Aziende	SUPERFICIE		Aziende	SUPERFICIE	
		Totale	agricola utilizzata		Totale	agricola utilizzata		Totale	agricola utilizzata
NUMERO DI GIORNATE DI LAVORO AZIENDALE									
Meno di 50	1.492	4.107,37	1.450,25	4.695	8.955,08	5.584,14	4.649	8.871,46	5.522,12
50 - 100	500	1.148,72	572,14	3.188	10.624,73	6.592,42	3.174	10.610,30	6.582,17
100 - 200	243	2.381,19	1.362,85	2.800	11.032,02	8.636,33	2.793	11.015,22	8.622,99
200 - 300	78	857,85	274,32	1.559	8.351,68	7.184,35	1.559	8.351,68	7.184,35
300 - 500	37	116,04	71,56	1.752	14.688,63	12.826,83	1.752	14.688,63	12.826,83
500 - 1.000	2	201,00	32,50	1.078	17.564,85	14.123,52	1.078	17.564,85	14.123,52
1.000 - 2.500	-	-	-	95	3.963,76	2.732,83	95	3.963,76	2.732,83
2.500 ed oltre	-	-	-	42	5.750,22	3.285,15	42	5.750,22	3.285,15
FORMA GIURIDICA									
Persona singola	2.338	4.538,47	2.067,94	15.123	68.004,48	56.169,95	15.058	67.918,26	56.108,34
Comunanza o affittanza collettiva	-	-	-	12	23,65	20,48	12	23,65	20,48
Cooperativa	-	-	-	3	120,07	114,57	3	120,07	114,57
Societa' per azioni	-	-	-	8	484,20	335,90	8	484,20	335,90
Altro tipo di società	-	-	-	40	3.162,01	1.945,97	40	3.162,01	1.945,97
Ente pubblico	14	4.273,70	1.695,68	23	9.136,56	2.378,70	21	9.107,93	2.354,70
TOTALE	**2.352**	**8.812,17**	**3.763,62**	**15.209**	**80.930,97**	**60.965,57**	**15.142**	**80.816,12**	**60.879,96**

CAPITOLO 3 - DATI PROVINCIALI

Universo CEE

Tavola 3.1 - Aziende e relativa superficie agricola utilizzata per classe di superficie agricola utilizzata e forma di conduzione *(superficie in ettari)* - TOTALE

FORME DI CONDUZIONE	CLASSI DI SUPERFICIE AGRICOLA UTILIZZATA								Totale
	Meno di 1	1 - 2	2 - 5	5 - 10	10 - 20	20 - 50	50 - 100	100 ed oltre	
				AZIENDE					
CONDUZIONE DIRETTA DEL COLTIVATORE	**4.832**	**3.549**	**4.201**	**1.864**	**771**	**219**	**33**	**8**	**15.477**
Con solo manodopera familiare	**4.447**	**3.174**	**3.599**	**1.519**	**554**	**118**	**9**	**1**	**13.421**
su terreni in proprietà	4.326	3.021	3.205	1.184	342	73	5	-	12.156
su terreni in affitto	49	35	46	36	20	6	1	-	193
su terreni parte in proprietà e parte in affitto	72	118	348	299	192	39	3	1	1.072
Con manodopera familiare prevalente	**290**	**278**	**436**	**257**	**151**	**49**	**7**	**-**	**1.468**
su terreni in proprietà	288	273	412	240	128	26	3	-	1.370
su terreni in affitto	2	1	2	3	4	-	-	-	12
su terreni parte in proprietà e parte in affitto	-	4	22	14	19	23	4	-	86
Con manodopera extrafamiliare prevalente	**95**	**97**	**166**	**88**	**66**	**52**	**17**	**7**	**588**
su terreni in proprietà	95	96	166	87	63	49	14	7	577
su terreni in affitto	-	-	-	1	2	2	1	-	6
su terreni parte in proprietà e parte in affitto	-	1	-	-	1	1	2	-	5
CONDUZIONE CON SALARIATI E/O COMPARTECIPANTI (IN ECONOMIA)	**13**	**12**	**20**	**16**	**17**	**24**	**11**	**23**	**136**
su terreni in proprietà	13	11	20	16	15	22	8	20	125
su terreni in affitto	-	1	-	-	1	-	-	2	4
su terreni parte in proprietà e parte in affitto	-	-	-	-	1	2	3	1	7
CONDUZIONE A COLONIA PARZIARIA APPODERATA (MEZZADRIA)	**1**	**4**	**35**	**66**	**40**	**7**	**-**	**-**	**153**
su terreni in proprietà	1	4	32	66	37	6	-	-	146
su terreni in affitto	-	-	3	-	-	-	-	-	3
su terreni parte in proprietà e parte in affitto	-	-	-	-	3	1	-	-	4
ALTRA FORMA DI CONDUZIONE	**-**	**-**	**2**	**1**	**1**	**-**	**-**	**-**	**4**
su terreni in proprietà	-	-	2	1	1	-	-	-	4
su terreni in affitto	-	-	-	-	-	-	-	-	-
su terreni parte in proprietà e parte in affitto	-	-	-	-	-	-	-	-	-
TOTALE	**4.846**	**3.565**	**4.258**	**1.947**	**829**	**250**	**44**	**31**	**15.770**
su terreni in proprietà	4.723	3.405	3.837	1.594	586	176	30	27	14.378
su terreni in affitto	51	37	51	40	27	8	2	2	218
su terreni parte in proprietà e parte in affitto	72	123	370	313	216	66	12	2	1.174
				SUPERFICIE AGRICOLA UTILIZZATA					
CONDUZIONE DIRETTA DEL COLTIVATORE	**2.421,85**	**4.971,34**	**13.211,31**	**12.725,06**	**10.152,77**	**6.020,34**	**2.286,73**	**3.369,65**	**55.159,05**
Con solo manodopera familiare	**2.212,34**	**4.445,22**	**11.270,62**	**10.317,16**	**7.215,15**	**3.187,76**	**630,54**	**864,46**	**40.143,25**
su terreni in proprietà	2.141,71	4.224,57	9.939,35	7.974,52	4.376,58	1.988,15	374,70	-	31.019,58
su terreni in affitto	26,64	49,10	156,65	240,97	274,13	144,86	93,50	-	985,85
su terreni parte in proprietà e parte in affitto	43,99	171,55	1.174,62	2.101,67	2.564,44	1.054,75	162,34	864,46	8.137,82
Con manodopera familiare prevalente	**160,98**	**393,56**	**1.400,89**	**1.815,60**	**2.032,76**	**1.295,69**	**459,30**	**-**	**7.558,78**
su terreni in proprietà	159,98	386,66	1.317,50	1.690,47	1.711,42	634,89	211,00	-	6.111,92
su terreni in affitto	1,00	1,00	6,45	19,40	61,00	-	-	-	88,85
su terreni parte in proprietà e parte in affitto	-	5,90	76,94	105,73	260,34	660,80	248,30	-	1.358,01
Con manodopera extrafamiliare prevalente	**48,53**	**132,56**	**539,80**	**592,30**	**904,86**	**1.536,89**	**1.196,89**	**2.505,19**	**7.457,02**
su terreni in proprietà	48,53	131,13	539,80	586,80	857,23	1.436,79	963,62	2.505,19	7.069,09
su terreni in affitto	-	-	-	5,50	32,70	65,00	55,00	-	158,20
su terreni parte in proprietà e parte in affitto	-	1,43	-	-	14,93	35,10	178,27	-	229,73
CONDUZIONE CON SALARIATI E/O COMPARTECIPANTI (IN ECONOMIA)	**6,17**	**17,44**	**70,36**	**117,17**	**235,83**	**768,68**	**772,72**	**5.537,53**	**7.525,90**
su terreni in proprietà	6,17	15,68	70,36	117,17	212,26	706,06	584,42	4.812,38	6.524,50
su terreni in affitto	-	1,76	-	-	12,57	-	-	529,15	543,48
su terreni parte in proprietà e parte in affitto	-	-	-	-	11,00	62,62	188,30	196,00	457,92
CONDUZIONE A COLONIA PARZIARIA APPODERATA (MEZZADRIA)	**0,90**	**6,60**	**132,06**	**502,89**	**549,72**	**190,10**	**-**	**-**	**1.382,27**
su terreni in proprietà	0,90	6,60	121,86	502,89	508,17	161,50	-	-	1.301,92
su terreni in affitto	-	-	10,20	-	-	-	-	-	10,20
su terreni parte in proprietà e parte in affitto	-	-	-	-	41,55	28,60	-	-	70,15
ALTRA FORMA DI CONDUZIONE	**-**	**-**	**4,90**	**6,50**	**11,80**	**-**	**-**	**-**	**23,20**
su terreni in proprietà	-	-	4,90	6,50	11,80	-	-	-	23,20
su terreni in affitto	-	-	-	-	-	-	-	-	-
su terreni parte in proprietà e parte in affitto	-	-	-	-	-	-	-	-	-
TOTALE	**2.428,92**	**4.995,38**	**13.418,63**	**13.351,62**	**10.950,12**	**6.979,12**	**3.059,45**	**8.907,18**	**64.090,42**
su terreni in proprietà	2.357,29	4.764,64	11.993,77	10.878,35	7.677,46	4.927,39	2.133,74	7.317,57	52.050,21
su terreni in affitto	27,64	51,86	173,30	265,87	380,40	209,86	148,50	529,15	1.786,58
su terreni parte in proprietà e parte in affitto	43,99	178,88	1.251,56	2.207,40	2.892,26	1.841,87	777,21	1.060,46	10.253,63

Tavola 3.1 segue - **Aziende e relativa superficie agricola utilizzata per classe di superficie agricola utilizzata e forma di conduzione** *(superficie in ettari)* - MONTAGNA

FORME DI CONDUZIONE	CLASSI DI SUPERFICIE AGRICOLA UTILIZZATA								Totale
	Meno di 1	1 - 2	2 - 5	5 - 10	10 - 20	20 - 50	50 - 100	100 ed oltre	
	AZIENDE								
CONDUZIONE DIRETTA DEL COLTIVATORE	**662**	**688**	**829**	**338**	**128**	**40**	**9**	**3**	**2.697**
Con solo manodopera familiare	**636**	**664**	**777**	**314**	**115**	**28**	**5**	**1**	**2.540**
su terreni in proprietà	611	636	691	228	57	13	3	-	2.239
su terreni in affitto	12	7	8	6	3	2	1	-	39
su terreni parte in proprietà e parte in affitto	13	21	78	80	55	13	1	1	262
Con manodopera familiare prevalente	**11**	**15**	**33**	**14**	**4**	**8**	**2**	-	**87**
su terreni in proprietà	11	15	28	14	2	2	-	-	72
su terreni in affitto	-	-	-	-	-	-	-	-	-
su terreni parte in proprietà e parte in affitto	-	-	5	-	2	6	2	-	15
Con manodopera extrafamiliare prevalente	**15**	**9**	**19**	**10**	**9**	**4**	**2**	**2**	**70**
su terreni in proprietà	15	9	19	10	9	4	1	2	69
su terreni in affitto	-	-	-	-	-	-	-	-	-
su terreni parte in proprietà e parte in affitto	-	-	-	-	-	-	1	-	1
CONDUZIONE CON SALARIATI E/O COMPARTECIPANTI (IN ECONOMIA)	**3**	**2**	**4**	**2**	**5**	**1**	-	**15**	**32**
su terreni in proprietà	3	2	4	2	4	1	-	14	30
su terreni in affitto	-	-	-	-	-	-	-	1	1
su terreni parte in proprietà e parte in affitto	-	-	-	-	1	-	-	-	1
CONDUZIONE A COLONIA PARZIARIA APPODERATA (MEZZADRIA)	-	**1**	**2**	**7**	**3**	-	-	-	**13**
su terreni in proprietà	-	1	2	7	2	-	-	-	12
su terreni in affitto	-	-	-	-	-	-	-	-	-
su terreni parte in proprietà e parte in affitto	-	-	-	-	1	-	-	-	1
ALTRA FORMA DI CONDUZIONE	-	-	**1**	-	-	-	-	-	**1**
su terreni in proprietà	-	-	1	-	-	-	-	-	1
su terreni in affitto	-	-	-	-	-	-	-	-	-
su terreni parte in proprietà e parte in affitto	-	-	-	-	-	-	-	-	-
TOTALE	**665**	**691**	**836**	**347**	**136**	**41**	**9**	**18**	**2.743**
su terreni in proprietà	640	663	745	261	74	20	4	16	2.423
su terreni in affitto	12	7	8	6	3	2	1	1	40
su terreni parte in proprietà e parte in affitto	13	21	83	80	59	19	4	1	280
	SUPERFICIE AGRICOLA UTILIZZATA								
CONDUZIONE DIRETTA DEL COLTIVATORE	**331,53**	**952,70**	**2.572,68**	**2.256,84**	**1.677,53**	**1.100,69**	**682,22**	**2.287,98**	**11.862,17**
Con solo manodopera familiare	**318,05**	**919,09**	**2.404,15**	**2.098,18**	**1.505,26**	**736,24**	**402,96**	**864,46**	**9.248,39**
su terreni in proprietà	306,99	878,74	2.093,03	1.493,81	735,98	345,21	252,86	-	6.106,62
su terreni in affitto	4,77	9,40	33,08	42,92	43,65	46,63	93,50	-	273,95
su terreni parte in proprietà e parte in affitto	6,29	30,95	278,04	561,45	725,63	344,40	56,60	864,46	2.867,82
Con manodopera familiare prevalente	**6,91**	**20,03**	**104,29**	**90,09**	**48,92**	**259,45**	**126,30**	-	**655,99**
su terreni in proprietà	6,91	20,03	87,91	90,09	21,92	52,37	-	-	279,23
su terreni in affitto	-	-	-	-	-	-	-	-	-
su terreni parte in proprietà e parte in affitto	-	-	16,38	-	27,00	207,08	126,30	-	376,76
Con manodopera extrafamiliare prevalente	**6,57**	**13,58**	**64,24**	**68,57**	**123,35**	**105,00**	**152,96**	**1.423,52**	**1.957,79**
su terreni in proprietà	6,57	13,58	64,24	68,57	123,35	105,00	63,09	1.423,52	1.867,92
su terreni in affitto	-	-	-	-	-	-	-	-	-
su terreni parte in proprietà e parte in affitto	-	-	-	-	-	-	89,87	-	89,87
CONDUZIONE CON SALARIATI E/O COMPARTECIPANTI (IN ECONOMIA)	**1,69**	**2,30**	**13,62**	**16,28**	**62,85**	**32,80**	-	**4.221,58**	**4.351,12**
su terreni in proprietà	1,69	2,30	13,62	16,28	51,85	32,80	-	3.871,58	3.990,12
su terreni in affitto	-	-	-	-	-	-	-	350,00	350,00
su terreni parte in proprietà e parte in affitto	-	-	-	-	11,00	-	-	-	11,00
CONDUZIONE A COLONIA PARZIARIA APPODERATA (MEZZADRIA)	-	**1,80**	**8,35**	**52,43**	**45,85**	-	-	-	**108,43**
su terreni in proprietà	-	1,80	8,35	52,43	30,35	-	-	-	92,93
su terreni in affitto	-	-	-	-	-	-	-	-	-
su terreni parte in proprietà e parte in affitto	-	-	-	-	15,50	-	-	-	15,50
ALTRA FORMA DI CONDUZIONE	-	-	**2,40**	-	-	-	-	-	**2,40**
su terreni in proprietà	-	-	2,40	-	-	-	-	-	2,40
su terreni in affitto	-	-	-	-	-	-	-	-	-
su terreni parte in proprietà e parte in affitto	-	-	-	-	-	-	-	-	-
TOTALE	**333,22**	**956,80**	**2.597,05**	**2.325,55**	**1.786,23**	**1.133,49**	**682,22**	**6.509,56**	**16.324,12**
su terreni in proprietà	322,16	916,45	2.269,55	1.721,18	963,45	535,38	315,95	5.295,10	12.339,22
su terreni in affitto	4,77	9,40	33,08	42,92	43,65	46,63	93,50	350,00	623,95
su terreni parte in proprietà e parte in affitto	6,29	30,95	294,42	561,45	779,13	551,48	272,77	864,46	3.360,95

Tavola 3.1 segue - **Aziende e relativa superficie agricola utilizzata per classe di superficie agricola utilizzata e forma di conduzione** *(superficie in ettari)* - COLLINA

FORME DI CONDUZIONE	CLASSI DI SUPERFICIE AGRICOLA UTILIZZATA								Totale
	Meno di 1	1 - 2	2 - 5	5 - 10	10 - 20	20 - 50	50 - 100	100 ed oltre	
				AZIENDE					
CONDUZIONE DIRETTA DEL COLTIVATORE	**4.170**	**2.861**	**3.372**	**1.526**	**643**	**179**	**24**	**5**	**12.780**
Con solo manodopera familiare	**3.811**	**2.510**	**2.822**	**1.205**	**439**	**90**	**4**	-	**10.881**
su terreni in proprietà	3.715	2.385	2.514	956	285	60	2	-	9.917
su terreni in affitto	37	28	38	30	17	4	-	-	154
su terreni parte in proprietà e parte in affitto	59	97	270	219	137	26	2	-	810
Con manodopera familiare prevalente	**279**	**263**	**403**	**243**	**147**	**41**	**5**	-	**1.381**
su terreni in proprietà	277	258	384	226	126	24	3	-	1.298
su terreni in affitto	2	1	2	3	4	-	-	-	12
su terreni parte in proprietà e parte in affitto	-	4	17	14	17	17	2	-	71
Con manodopera extrafamiliare prevalente	**80**	**88**	**147**	**78**	**57**	**48**	**15**	**5**	**518**
su terreni in proprietà	80	87	147	77	54	45	13	5	508
su terreni in affitto	-	-	-	1	2	2	1	-	6
su terreni parte in proprietà e parte in affitto	-	1	-	-	1	1	1	-	4
CONDUZIONE CON SALARIATI E/O COMPARTECIPANTI (IN ECONOMIA)	**10**	**10**	**16**	**14**	**12**	**23**	**11**	**8**	**104**
su terreni in proprietà	10	9	16	14	11	21	8	6	95
su terreni in affitto	-	1	-	-	1	-	-	1	3
su terreni parte in proprietà e parte in affitto	-	-	-	-	-	2	3	1	6
CONDUZIONE A COLONIA PARZIARIA APPODERATA (MEZZADRIA)	**1**	**3**	**33**	**59**	**37**	**7**	-	-	**140**
su terreni in proprietà	1	3	30	59	35	6	-	-	134
su terreni in affitto	-	-	3	-	-	-	-	-	3
su terreni parte in proprietà e parte in affitto	-	-	-	-	2	1	-	-	3
ALTRA FORMA DI CONDUZIONE	-	-	**1**	**1**	**1**	-	-	-	**3**
su terreni in proprietà	-	-	1	1	1	-	-	-	3
su terreni in affitto	-	-	-	-	-	-	-	-	-
su terreni parte in proprietà e parte in affitto	-	-	-	-	-	-	-	-	-
TOTALE	**4.181**	**2.874**	**3.422**	**1.600**	**693**	**209**	**35**	**13**	**13.027**
su terreni in proprietà	4.083	2.742	3.092	1.333	512	156	26	11	11.955
su terreni in affitto	39	30	43	34	24	6	1	1	178
su terreni parte in proprietà e parte in affitto	59	102	287	233	157	47	8	1	894
				SUPERFICIE AGRICOLA UTILIZZATA					
CONDUZIONE DIRETTA DEL COLTIVATORE	**2.090,32**	**4.018,64**	**10.638,63**	**10.468,22**	**8.475,24**	**4.919,65**	**1.604,51**	**1.081,67**	**43.296,88**
Con solo manodopera familiare	**1.894,29**	**3.526,13**	**8.866,47**	**8.218,98**	**5.709,89**	**2.451,52**	**227,58**	-	**30.894,86**
su terreni in proprietà	1.834,72	3.345,83	7.846,32	6.480,71	3.640,60	1.642,94	121,84	-	24.912,96
su terreni in affitto	21,87	39,70	123,57	198,05	230,48	98,23	-	-	711,90
su terreni parte in proprietà e parte in affitto	37,70	140,60	896,58	1.540,22	1.838,81	710,35	105,74	-	5.270,00
Con manodopera familiare prevalente	**154,07**	**373,53**	**1.296,60**	**1.725,51**	**1.983,84**	**1.036,24**	**333,00**	-	**6.902,79**
su terreni in proprietà	153,07	366,63	1.229,59	1.600,38	1.689,50	582,52	211,00	-	5.832,69
su terreni in affitto	1,00	1,00	6,45	19,40	61,00	-	-	-	88,85
su terreni parte in proprietà e parte in affitto	-	5,90	60,56	105,73	233,34	453,72	122,00	-	981,25
Con manodopera extrafamiliare prevalente	**41,96**	**118,98**	**475,56**	**523,73**	**781,51**	**1.431,89**	**1.043,93**	**1.081,67**	**5.499,23**
su terreni in proprietà	41,96	117,55	475,56	518,23	733,88	1.331,79	900,53	1.081,67	5.201,17
su terreni in affitto	-	-	-	5,50	32,70	65,00	55,00	-	158,20
su terreni parte in proprietà e parte in affitto	-	1,43	-	-	14,93	35,10	88,40	-	139,86
CONDUZIONE CON SALARIATI E/O COMPARTECIPANTI (IN ECONOMIA)	**4,48**	**15,14**	**56,74**	**100,89**	**172,98**	**735,88**	**772,72**	**1.315,95**	**3.174,78**
su terreni in proprietà	4,48	13,38	56,74	100,89	160,41	673,26	584,42	940,80	2.534,38
su terreni in affitto	-	1,76	-	-	12,57	-	-	179,15	193,48
su terreni parte in proprietà e parte in affitto	-	-	-	-	-	62,62	188,30	196,00	446,92
CONDUZIONE A COLONIA PARZIARIA APPODERATA (MEZZADRIA)	**0,90**	**4,80**	**123,71**	**450,46**	**503,87**	**190,10**	-	-	**1.273,84**
su terreni in proprietà	0,90	4,80	113,51	450,46	477,82	161,50	-	-	1.208,99
su terreni in affitto	-	-	10,20	-	-	-	-	-	10,20
su terreni parte in proprietà e parte in affitto	-	-	-	-	26,05	28,60	-	-	54,65
ALTRA FORMA DI CONDUZIONE	-	-	**2,50**	**6,50**	**11,80**	-	-	-	**20,80**
su terreni in proprietà	-	-	2,50	6,50	11,80	-	-	-	20,80
su terreni in affitto	-	-	-	-	-	-	-	-	-
su terreni parte in proprietà e parte in affitto	-	-	-	-	-	-	-	-	-
TOTALE	**2.095,70**	**4.038,58**	**10.821,58**	**11.026,07**	**9.163,89**	**5.845,63**	**2.377,23**	**2.397,62**	**47.766,30**
su terreni in proprietà	2.035,13	3.848,19	9.724,22	9.157,17	6.714,01	4.392,01	1.817,79	2.022,47	39.710,99
su terreni in affitto	22,87	42,46	140,22	222,95	336,75	163,23	55,00	179,15	1.162,63
su terreni parte in proprietà e parte in affitto	37,70	147,93	957,14	1.645,95	2.113,13	1.290,39	504,44	196,00	6.892,68

Tavola 3.2 - Aziende e relativa superficie per forma di utilizzazione dei terreni, classe di superficie totale, classe di superficie agricola utilizzata e zona altimetrica *(superficie in ettari)*

CLASSI DI SUPERFICIE TOTALE CLASSI DI SAU ZONE ALTIMETRICHE	SUPERFICIE AGRICOLA UTILIZZATA				Pioppete	Boschi	Altra superficie	Superficie totale
	Seminativi	Coltivazioni permanenti	Prati permanenti e pascoli	Totale				
				AZIENDE				
CLASSE DI SUPERFICIE TOTALE								
Meno di 1 ettaro	2.303	3.069	112	3.557	5	205	2.521	3.558
1 - 2	2.774	2.945	273	3.349	13	547	2.827	3.349
2 - 3	1.962	1.981	232	2.231	10	562	2.039	2.231
3 - 5	2.474	2.398	315	2.658	21	864	2.489	2.659
5 - 10	2.383	2.245	294	2.484	21	938	2.388	2.484
10 - 20	1.050	946	151	1.083	15	448	1.034	1.083
20 - 30	188	182	26	201	3	87	190	201
30 - 50	103	100	15	110	3	54	103	110
50 - 100	45	45	20	56	-	29	53	56
100 ed oltre	20	17	25	41	2	33	37	41
CLASSE DI SAU								
Meno di 1 ettaro	3.270	4.200	188	4.846	16	639	3.768	4.848
1 - 2	3.080	3.078	455	3.565	16	840	3.050	3.565
2 - 3	1.887	1.867	242	2.067	10	538	1.882	2.067
3 - 5	2.094	1.977	215	2.191	11	646	2.032	2.191
5 - 10	1.879	1.791	194	1.947	21	644	1.861	1.947
10 - 20	806	740	97	829	13	305	786	829
20 - 30	162	160	26	174	3	78	163	174
30 - 50	70	66	14	76	1	34	70	76
50 - 100	39	35	14	44	-	19	41	44
100 ed oltre	15	14	18	31	2	24	28	31
ZONA ALTIMETRICA								
Montagna	2.342	2.009	859	2.743	13	1.533	2.354	2.743
Collina	10.960	11.919	604	13.027	80	2.234	11.327	13.029
Pianura	-	-	-	-	-	-	-	-
TOTALE	**13.302**	**13.928**	**1.463**	**15.770**	**93**	**3.767**	**13.681**	**15.772**
				SUPERFICIE INVESTITA				
CLASSE DI SUPERFICIE TOTALE								
Meno di 1 ettaro	598,69	912,78	30,55	1.542,02	1,53	32,04	263,16	1.838,75
1 - 2	1.904,46	1.686,19	189,11	3.779,76	3,18	156,05	678,81	4.617,80
2 - 3	2.468,55	1.538,62	229,30	4.236,47	4,10	225,24	772,31	5.238,12
3 - 5	5.203,26	2.493,12	373,97	8.070,35	9,38	454,00	1.366,02	9.899,75
5 - 10	9.878,17	3.556,50	554,34	13.989,01	10,32	820,42	1.950,86	16.770,61
10 - 20	9.271,15	2.377,13	534,30	12.182,58	14,30	688,91	1.537,04	14.422,83
20 - 30	3.139,49	929,47	171,00	4.239,96	1,30	191,83	346,11	4.779,20
30 - 50	2.596,78	735,94	127,82	3.460,54	5,20	205,18	423,40	4.094,32
50 - 100	1.932,90	696,22	438,95	3.068,07	-	360,98	417,00	3.846,05
100 ed oltre	3.338,56	408,32	5.774,78	9.521,66	3,40	10.801,45	2.028,76	22.355,27
CLASSE DI SAU								
Meno di 1 ettaro	985,40	1.382,37	61,15	2.428,92	5,82	336,34	1.214,33	3.985,41
1 - 2	2.641,20	1.968,88	385,30	4.995,38	4,97	424,67	1.420,18	6.845,20
2 - 3	3.052,57	1.661,72	297,64	5.011,93	5,20	351,33	968,30	6.336,76
3 - 5	5.673,99	2.387,31	345,40	8.406,70	4,30	494,83	1.198,70	10.104,53
5 - 10	9.605,61	3.261,01	485,00	13.351,62	16,72	573,52	1.279,65	15.221,51
10 - 20	8.354,25	2.159,19	436,68	10.950,12	6,60	762,12	1.070,17	12.789,01
20 - 30	3.126,43	823,70	193,67	4.143,80	4,70	239,26	480,49	4.868,25
30 - 50	1.970,76	622,95	241,61	2.835,32	1,00	390,75	250,74	3.477,81
50 - 100	1.879,55	727,34	452,56	3.059,45	-	650,83	154,17	3.864,45
100 ed oltre	3.042,25	339,82	5.525,11	8.907,18	3,40	9.712,45	1.746,74	20.369,77
ZONA ALTIMETRICA								
Montagna	7.567,67	1.435,21	7.321,24	16.324,12	10,55	10.927,91	3.509,10	30.771,68
Collina	32.764,34	13.899,08	1.102,88	47.766,30	42,16	3.008,19	6.274,37	57.091,02
Pianura	-	-	-	-	-	-	-	-
TOTALE	**40.332,01**	**15.334,29**	**8.424,12**	**64.090,42**	**52,71**	**13.936,10**	**9.783,47**	**87.862,70**

Tavola 3.3 - Aziende con seminativi e relativa superficie investita secondo le principali coltivazioni praticate per classe di superficie agricola utilizzata *(superficie in ettari)*

COLTIVAZIONI	CLASSI DI SUPERFICIE AGRICOLA UTILIZZATA								Totale
	Meno di 1	1 - 2	2 - 5	5 - 10	10 - 20	20 - 50	50 - 100	100 ed oltre	
				AZIENDE					
SEMINATIVI	**2.375**	**2.780**	**3.837**	**1.856**	**803**	**232**	**39**	**15**	**11.937**
Cereali	**858**	**1.453**	**2.758**	**1.646**	**741**	**208**	**34**	**15**	**7.713**
Frumento tenero	221	487	1.055	678	270	77	15	5	2.808
Frumento duro	185	466	1.137	803	456	134	18	14	3.213
Orzo	171	356	841	734	398	112	18	11	2.641
Granoturco	367	449	812	506	254	64	11	5	2.468
Riso	-	-	-	-	-	-	-	-	-
Legumi secchi	**39**	**76**	**86**	**44**	**27**	**8**	**1**	**-**	**281**
Per foraggio	11	19	37	28	23	7	-	-	125
Patata	**355**	**459**	**597**	**303**	**120**	**30**	**2**	**1**	**1.867**
Barbabietola da zucchero	**3**	**4**	**22**	**25**	**28**	**14**	**4**	**4**	**104**
Piante industriali	**8**	**6**	**44**	**31**	**48**	**24**	**10**	**11**	**182**
Tabacco	5	2	31	15	21	9	2	5	90
Piante da semi oleosi	1	4	11	15	26	15	8	8	88
Girasole	-	3	9	15	22	12	6	8	75
Soia	1	-	1	-	4	3	2	1	12
Ortive	**565**	**496**	**776**	**464**	**278**	**88**	**15**	**5**	**2.687**
In piena aria	*564*	*493*	*774*	*462*	*278*	*87*	*15*	*5*	*2.678*
In coltivazioni di pieno campo	563	492	772	461	277	86	15	5	2.671
Legumi freschi	246	170	221	113	52	16	2	1	821
Carciofo	117	77	92	47	18	7	-	-	358
Fragola	15	9	13	3	4	2	-	-	46
Pomodoro da mensa	312	214	323	162	91	25	1	1	1.129
Pomodoro da industria	11	17	24	13	13	4	-	-	82
In orti stabili o industriali	1	2	5	2	1	1	-	-	12
Protette	*3*	*5*	*12*	*7*	-	*2*	-	-	*29*
In serra	3	5	11	6	-	2	-	-	27
Fiori e piante ornamentali	**51**	**24**	**22**	**6**	-	-	-	-	**103**
In piena aria	19	13	11	2	-	-	-	-	45
Protette	41	20	17	6	-	-	-	-	84
Foraggere avvicendate	**907**	**1.468**	**2.616**	**1.455**	**654**	**172**	**19**	**8**	**7.299**
				SUPERFICIE INVESTITA					
SEMINATIVI	**851,38**	**2.509,91**	**8.542,67**	**9.515,14**	**8.319,61**	**5.090,72**	**1.878,93**	**3.042,15**	**39.750,51**
Cereali	**286,06**	**982,17**	**3.708,95**	**4.573,77**	**4.131,07**	**2.383,63**	**1.017,51**	**1.988,61**	**19.071,77**
Frumento tenero	76,56	291,57	1.082,05	1.134,39	695,66	364,37	293,48	944,36	4.882,44
Frumento duro	69,02	317,37	1.408,23	1.906,35	2.000,75	1.072,41	374,97	673,83	7.822,93
Orzo	57,01	190,01	708,13	936,18	822,47	502,72	194,76	172,32	3.583,60
Granoturco	81,55	160,43	442,01	462,65	404,66	243,35	118,61	60,00	1.973,26
Riso	-	-	-	-	-	-	-	-	-
Legumi secchi	**3,26**	**8,73**	**38,38**	**36,12**	**54,88**	**42,50**	**10,00**	**-**	**193,87**
Per foraggio	1,58	5,65	27,04	30,07	49,90	41,00	-	-	155,24
Patata	**20,61**	**40,60**	**62,38**	**34,30**	**19,36**	**16,33**	**0,13**	**0,04**	**193,75**
Barbabietola da zucchero	**0,38**	**0,77**	**16,08**	**45,89**	**74,92**	**88,25**	**26,20**	**79,80**	**332,29**
Piante industriali	**1,66**	**5,02**	**68,53**	**77,40**	**201,42**	**228,34**	**153,56**	**435,40**	**1.171,33**
Tabacco	1,23	2,12	57,10	43,20	81,50	91,00	27,00	275,90	579,05
Piante da semi oleosi	0,30	2,90	11,25	32,70	115,92	109,84	126,56	159,50	558,97
Girasole	-	2,60	10,60	32,70	103,52	101,84	91,56	143,50	486,32
Soia	0,30	-	0,15	-	12,40	8,00	35,00	10,00	65,85
Ortive	**105,47**	**127,60**	**273,72**	**221,42**	**191,97**	**159,70**	**234,12**	**42,56**	**1.356,56**
In piena aria	*105,21*	*125,37*	*269,98*	*218,36*	*191,97*	*159,31*	*234,12*	*42,56*	*1.346,88*
In coltivazioni di pieno campo	105,06	124,33	265,09	212,66	190,57	118,31	234,12	42,56	1.292,70
Legumi freschi	16,52	19,85	38,17	25,47	19,00	20,66	18,00	0,02	157,69
Carciofo	13,40	11,36	28,52	18,65	7,86	1,52	-	-	81,31
Fragola	0,85	0,76	1,31	0,44	0,23	0,50	-	-	4,09
Pomodoro da mensa	23,71	21,95	45,67	31,63	26,14	5,57	3,00	0,03	157,70
Pomodoro da industria	1,27	3,23	5,23	5,57	7,57	1,20	-	-	24,07
In orti stabili o industriali	0,15	1,04	4,89	5,70	1,40	41,00	-	-	54,18
Protette	*0,26*	*2,23*	*3,74*	*3,06*	-	*0,39*	-	-	*9,68*
In serra	0,26	2,23	2,74	3,05	-	0,39	-	-	8,67
Fiori e piante ornamentali	**13,90**	**13,46**	**17,19**	**2,40**	-	-	-	-	**46,95**
In piena aria	3,52	6,18	12,40	0,60	-	-	-	-	22,70
Protette	10,38	7,28	4,79	1,80	-	-	-	-	24,25
Foraggere avvicendate	**301,37**	**1.011,59**	**3.671,20**	**4.182,42**	**3.358,48**	**1.873,22**	**378,42**	**314,14**	**15.090,84**

Tavola 3.4 - Aziende con coltivazioni permanenti e relativa superficie investita secondo le principali coltivazioni praticate per classe di superficie agricola utilizzata *(superficie in ettari)*

COLTIVAZIONI	CLASSI DI SUPERFICIE AGRICOLA UTILIZZATA								Totale
	Meno di 1	1 - 2	2 - 5	5 - 10	10 - 20	20 - 50	50 - 100	100 ed oltre	
	AZIENDE								
COLTIVAZIONI LEGNOSE AGRARIE	**4.200**	**3.078**	**3.842**	**1.790**	**740**	**225**	**35**	**14**	**13.924**
Vite	**1.576**	**1.373**	**2.254**	**1.265**	**543**	**159**	**23**	**11**	**7.204**
per la produzione di:									
vini a denominazione di origine (DOC e DOCG)	12	21	41	67	47	31	11	5	235
altri (compresi vini da tavola a indicazione geografica)	1.546	1.342	2.199	1.214	516	139	16	7	6.979
uva da tavola	22	23	58	34	18	2	-	1	158
Olive per la produzione di olio	**3.606**	**2.853**	**3.563**	**1.660**	**676**	**200**	**25**	**14**	**12.597**
Da tavola	60	60	74	38	23	6	1	1	263
Per olio	3.560	2.827	3.512	1.633	663	197	24	14	12.430
Agrumi	-	-	-	-	-	-	-	-	-
Arancio	-	-	-	-	-	-	-	-	-
Limone	-	-	-	-	-	-	-	-	-
Fruttiferi	**462**	**384**	**580**	**315**	**138**	**55**	**10**	**5**	**1.949**
Frutta fresca di origine temperata	*419*	*340*	*512*	*284*	*128*	*49*	*10*	*4*	*1.746*
Melo	225	212	280	162	69	25	7	2	982
Pero	153	121	166	94	37	22	3	-	596
Pesco	215	202	336	190	85	35	7	1	1.071
Frutta fresca di origine sub-tropicale	*6*	*5*	*13*	*8*	*6*	*4*	*2*	*1*	*45*
Actinidia (kiwi)	3	3	11	7	6	4	2	1	37
Frutta a guscio	*52*	*65*	*95*	*43*	*18*	*8*	*2*	*1*	*284*
Mandorlo	15	15	24	10	6	2	-	1	73
Nocciolo	3	6	6	4	3	2	-	-	24
Vivai	**3**	**4**	**5**	**9**	**1**	**1**	-	-	**23**
CASTAGNETI DA FRUTTO	**2**	**1**	**7**	**1**	**3**	**1**	-	-	**15**
	SUPERFICIE INVESTITA								
COLTIVAZIONI LEGNOSE AGRARIE	**1.381,76**	**1.968,38**	**4.041,66**	**3.258,01**	**2.135,79**	**1.425,65**	**727,34**	**339,82**	**15.278,41**
Vite	**245,40**	**301,69**	**822,99**	**863,46**	**788,16**	**611,24**	**254,76**	**140,87**	**4.028,57**
per la produzione di:									
vini a denominazione di origine (DOC e DOCG)	2,62	8,11	53,40	115,94	211,52	261,27	127,36	109,70	889,92
altri (compresi vini da tavola a indicazione geografica)	239,29	288,54	744,05	719,61	533,98	344,67	126,50	20,67	3.017,31
uva da tavola	2,38	4,59	24,53	27,91	39,96	5,30	-	1,00	105,67
Olive per la produzione di olio	**1.058,77**	**1.547,93**	**2.888,24**	**2.072,36**	**1.147,44**	**617,50**	**158,16**	**188,30**	**9.678,70**
Da tavola	10,22	17,10	42,49	29,54	30,90	8,59	12,10	3,00	153,94
Per olio	1.048,55	1.530,83	2.845,75	2.042,82	1.116,54	608,91	146,06	185,30	9.524,76
Agrumi	-	-	-	-	-	-	-	-	-
Arancio	-	-	-	-	-	-	-	-	-
Limone	-	-	-	-	-	-	-	-	-
Fruttiferi	**76,34**	**112,05**	**319,74**	**295,28**	**192,82**	**166,91**	**311,92**	**10,65**	**1.485,71**
Frutta fresca di origine temperata	*62,90*	*84,94*	*252,65*	*242,25*	*160,48*	*150,17*	*301,92*	*10,35*	*1.265,66*
Melo	13,28	20,98	55,47	42,73	30,94	24,02	56,67	3,00	247,09
Pero	6,81	6,97	16,88	15,38	6,15	13,30	29,00	-	94,49
Pesco	16,84	28,28	108,95	88,15	71,28	51,06	70,05	2,50	437,11
Frutta fresca di origine sub-tropicale	*1,14*	*1,05*	*7,71*	*8,00*	*10,20*	*8,59*	*8,00*	*0,10*	*44,79*
Actinidia (kiwi)	0,67	0,75	5,31	7,80	10,20	8,56	8,00	0,10	41,39
Frutta a guscio	*12,30*	*26,06*	*59,38*	*45,03*	*22,14*	*8,15*	*2,00*	*0,20*	*175,26*
Mandorlo	0,91	1,75	5,50	5,14	2,09	0,40	-	0,20	15,99
Nocciolo	0,54	1,57	2,86	2,78	2,11	2,00	-	-	11,86
Vivai	**0,85**	**2,52**	**5,33**	**19,96**	**0,30**	**30,00**	-	-	**58,96**
CASTAGNETI DA FRUTTO	**0,61**	**0,50**	**7,37**	**3,00**	**23,40**	**21,00**	-	-	**55,88**

Tavola 3.5 - Aziende con allevamenti per specie di bestiame e classe di superficie totale *(superficie in ettari)*

CLASSI DI SUPERFICIE TOTALE	BOVINI E BUFALINI			Suini	Ovini	Caprini	Equini	Allevamenti avicoli	Conigli
	Totale	Bovini	Bufalini						
				AZIENDE					
Senza terreno agrario	1	1	-	3	8	1	1	9	3
Meno di 1 ettaro	18	18	-	186	193	24	7	828	270
1 - 2	87	87	-	485	522	69	32	1.282	439
2 - 3	137	137	-	487	529	56	24	1.017	335
3 - 5	431	431	-	878	886	110	48	1.531	549
5 - 10	859	859	-	1.165	1.078	138	74	1.715	614
10 - 20	551	551	-	603	533	73	66	778	281
20 - 30	94	94	-	103	96	16	15	125	62
30 - 50	37	37	-	42	38	7	11	49	25
50 - 100	13	13	-	20	16	5	2	18	8
100 ed oltre	3	3	-	3	4	1	2	2	-
TOTALE	**2.231**	**2.231**	**-**	**3.975**	**3.903**	**500**	**282**	**7.354**	**2.586**
				CAPI					
Senza terreno agrario	4	4	-	43	537	5	1	502.352	40
Meno di 1 ettaro	62	62	-	569	962	88	9	15.401	3.459
1 - 2	252	252	-	1.003	3.424	321	81	25.746	6.989
2 - 3	615	615	-	2.683	4.158	240	56	20.343	4.506
3 - 5	2.388	2.388	-	4.220	8.763	403	272	89.584	13.211
5 - 10	7.881	7.881	-	5.919	14.077	628	222	350.690	11.688
10 - 20	9.283	9.283	-	3.260	12.851	464	214	115.770	6.944
20 - 30	2.922	2.922	-	2.229	3.813	169	59	76.170	1.180
30 - 50	1.263	1.263	-	788	3.150	265	79	39.314	651
50 - 100	972	972	-	3.658	2.503	47	11	992	193
100 ed oltre	33	33	-	194	959	1.000	34	144	-
TOTALE	**25.675**	**25.675**	**-**	**24.566**	**55.197**	**3.630**	**1.038**	**1.236.506**	**48.861**

Tavola 3.6 - Aziende che utilizzano mezzi meccanici aziendali ed extraziendali di uso agricolo per tipo di mezzo utilizzato

MEZZI MECCANICI	Totale aziende	DI PROPRIETA' SOLO DELL'AZIENDA			In comproprietà	FORNITI DA		
		Aziende	NUMERO MEZZI			Altre aziende agricole	Organismi associativi	Imprese di esercizio e noleggio
			Totale	Utilizzati in azienda				
TRATTRICI (classi di potenza):								
meno di 25 kw (34 Cv)	1.494	974	1.013	1.008	52	218	11	255
25 Kw (34 Cv) - 40 Kw (54 Cv)	6.051	2.796	2.975	2.937	252	2.248	64	772
40 Kw (54 Cv) - 60 Kw (82 Cv)	6.354	2.926	3.425	3.369	315	2.683	103	639
60 Kw (82 Cv) - 80 Kw (109 Cv)	1.185	636	756	749	64	237	12	265
80 Kw (109 Cv) ed oltre	247	103	119	118	16	27	16	87
TOTALE	13.735	6.476	8.288	8.181	623	5.400	202	2.004
MOTOCOLTIVATORI	10.102	7.878	9.941	9.822	442	1.513	22	542
APPARECCHI PER L'IRRORAZIONE E LA LOTTA ANTIPARASSITARIA	5.140	3.374	3.496	3.466	268	1.000	56	451
MACCHINE PER LA CONCIMAZIONE	3.356	2.191	2.266	2.245	231	601	50	300
MIETITREBBIATRICI	5.852	66	81	69	13	621	14	5.158
MACCHINE PER LA RACCOLTA:								
meccanizzata della patata	11	2	13	-	-	3	-	6
meccanizzata della barbabietola da zucchero	56	1	1	-	-	-	-	55
MACCHINE PER LA RACCOLTA DI:								
ortive	14	4	4	3	-	2	-	8
uva	6	2	2	2	-	1	-	3
frutta	12	9	16	16	-	3	-	-
RACCOGLITRICI - TRINCIATRICI	538	291	306	298	60	112	22	57
RACCOGLITRICI PRESSATRICI DI FORAGGIO	4.471	1.463	1.494	1.468	290	1.911	116	720
AUTOMEZZI PER TRASPORTO MERCI (Autocarri e Motocarri)	515	429	531	513	19	47	4	22
ALTRI	2.355	1.243	-	-	152	604	35	417

Tavola 3.7 - Aziende e relativo numero di giornate di lavoro aziendale per numero di giornate di lavoro, classe di superficie totale e classe di superficie agricola utilizzata *(superficie in ettari)*

CLASSI DI SUPERFICIE TOTALE CLASSI DI SAU	GIORNATE DI LAVORO DELLA MANODOPERA AZIENDALE							Totale
	Meno di 50	50 - 100	100 - 200	200 - 300	300 - 500	500 - 1.000	1.000 ed oltre	
				AZIENDE				
CLASSE DI SUPERFICIE TOTALE								
Senza terreno agrario	10	-	-	1	-	2	1	14
Meno di 1 ettaro	2.360	810	283	53	34	18	-	3.558
1 - 2	1.326	1.067	640	178	115	23	-	3.349
2 - 3	589	643	617	216	129	37	-	2.231
3 - 5	450	487	775	482	352	109	4	2.659
5 - 10	171	254	466	529	743	306	15	2.484
10 - 20	37	49	92	123	338	409	35	1.083
20 - 30	7	4	4	14	37	102	33	201
30 - 50	4	2	7	8	23	51	15	110
50 - 100	8	2	3	2	6	17	18	56
100 ed oltre	6	5	6	1	2	6	15	41
CLASSE DI SAU								
Senza superficie agricola utilizzata	10	-	-	3	-	2	1	16
Meno di 1 ettaro	3.064	1.191	415	94	60	22	-	4.846
1 - 2	1.212	1.168	797	220	139	28	1	3.565
2 - 3	380	514	659	302	164	47	1	2.067
3 - 5	199	310	653	468	428	127	6	2.191
5 - 10	69	106	303	415	701	339	14	1.947
10 - 20	17	23	48	88	237	378	38	829
20 - 30	5	4	5	10	31	88	31	174
30 - 50	4	2	6	6	11	34	13	76
50 - 100	4	1	3	-	6	11	19	44
100 ed oltre	4	4	4	1	2	4	12	31
TOTALE	**4.968**	**3.323**	**2.893**	**1.607**	**1.779**	**1.080**	**136**	**15.786**
				GIORNATE DI LAVORO DELLA MANODOPERA AZIENDALE				
CLASSE DI SUPERFICIE TOTALE								
Senza terreno agrario	490	-	-	200	-	1.017	1.102	2.809
Meno di 1 ettaro	56.685	51.118	36.664	11.956	11.787	11.250	-	179.460
1 - 2	35.240	71.962	82.472	40.932	41.363	14.273	-	286.242
2 - 3	16.266	44.454	83.778	50.272	46.330	22.110	-	263.210
3 - 5	12.397	34.189	109.418	113.838	124.720	66.853	7.438	468.853
5 - 10	4.723	18.191	67.539	129.141	276.826	186.020	19.626	702.066
10 - 20	943	3.475	13.686	30.492	132.287	266.606	41.900	489.389
20 - 30	151	293	473	3.465	14.972	70.582	42.827	132.763
30 - 50	82	130	970	1.886	9.052	35.979	21.212	69.311
50 - 100	208	140	522	460	2.184	12.505	36.253	52.272
100 ed oltre	180	335	945	200	820	3.868	43.334	49.682
CLASSE DI SAU								
Senza superficie agricola utilizzata	490	-	-	750	-	1.017	1.102	3.359
Meno di 1 ettaro	74.666	75.785	53.701	21.520	20.899	13.826	-	260.397
1 - 2	32.887	79.872	103.249	50.546	49.326	17.228	1.500	334.608
2 - 3	10.919	36.338	91.271	70.235	58.967	28.306	1.080	297.116
3 - 5	5.620	21.946	93.239	111.814	152.833	77.244	9.382	472.078
5 - 10	1.924	7.947	45.079	102.064	265.249	207.496	18.796	648.555
10 - 20	393	1.621	7.276	21.857	93.284	249.775	45.356	419.562
20 - 30	133	303	725	2.463	12.239	61.023	40.047	116.933
30 - 50	112	120	820	1.393	4.540	23.692	20.593	51.270
50 - 100	111	70	462	-	2.184	8.798	39.572	51.197
100 ed oltre	110	285	645	200	820	2.658	36.264	40.982
TOTALE	**127.365**	**224.287**	**396.467**	**382.842**	**660.341**	**691.063**	**213.692**	**2.696.057**

Tavola 3.8 - Aziende per categoria di manodopera aziendale, classe di superficie totale e classe di superficie agricola utilizzata *(superficie in ettari)*

CLASSI DI SUPERFICIE TOTALE CLASSI DI SAU	FAMILIARI E PARENTI DEL CONDUTTORE						ALTRA MANODOPERA AZIENDALE				Totale generale
	Conduttore	ALTRI FAMILIARI DEL CONDUTTORE			Parenti del conduttore	Totale	Operai a tempo indeterminato	Operai a tempo determinato	Coloni impropri e assimilati	Totale	
		Coniuge	che lavorano in azienda	che non lavorano in azienda							
TOTALE											
CLASSE DI SUPERFICIE TOTALE											
Senza terreno agrario	14	3	-	-	-	14	1	2	-	2	14
Meno di 1 ettaro	3.554	2.580	377	1.516	148	3.554	5	273	19	296	3.558
1 - 2	3.348	2.501	511	1.441	219	3.348	-	320	26	346	3.349
2 - 3	2.227	1.668	425	854	171	2.227	2	267	14	283	2.231
3 - 5	2.650	2.034	603	1.039	252	2.650	8	345	20	371	2.659
5 - 10	2.475	1.976	861	1.018	244	2.475	11	378	31	414	2.484
10 - 20	1.073	873	522	496	129	1.073	14	247	21	276	1.083
20 - 30	196	161	105	98	31	196	11	77	4	83	201
30 - 50	100	70	44	52	14	100	12	50	6	59	110
50 - 100	51	35	16	27	5	51	14	33	5	39	56
100 ed oltre	13	6	2	6	1	13	21	28	1	39	41
CLASSE DI SAU											
Senza superficie agricola utilizzata	15	3	-	-	-	15	2	2	-	3	16
Meno di 1 ettaro	4.839	3.487	530	2.029	249	4.839	5	366	27	397	4.846
1 - 2	3.559	2.614	605	1.399	246	3.559	1	364	21	386	3.565
2 - 3	2.063	1.590	437	805	176	2.063	4	254	19	276	2.067
3 - 5	2.183	1.721	578	898	198	2.183	4	326	18	347	2.191
5 - 10	1.938	1.603	766	870	195	1.938	14	332	29	368	1.947
10 - 20	823	678	424	402	111	823	14	215	17	239	829
20 - 30	169	135	84	85	25	169	18	68	6	80	174
30 - 50	65	47	30	34	10	65	6	43	4	47	76
50 - 100	37	25	10	20	4	37	14	29	5	35	44
100 ed oltre	10	4	2	5	-	10	17	21	1	30	31
TOTALE	**15.701**	**11.907**	**3.466**	**6.547**	**1.214**	**15.701**	**99**	**2.020**	**147**	**2.208**	**15.786**
MANODOPERA MASCHILE											
CLASSE DI SUPERFICIE TOTALE											
Senza terreno agrario	14	-	-	-	-	14	1	2	-	2	14
Meno di 1 ettaro	2.538	516	280	1.058	124	3.217	4	263	16	282	3.275
1 - 2	2.556	400	404	987	193	3.120	-	290	21	311	3.169
2 - 3	1.727	223	343	581	148	2.060	2	243	12	257	2.111
3 - 5	2.080	296	488	703	216	2.514	7	302	18	325	2.568
5 - 10	2.042	255	745	681	215	2.384	11	332	24	362	2.430
10 - 20	938	75	458	311	113	1.040	12	215	21	243	1.069
20 - 30	179	10	93	61	30	193	10	72	4	79	201
30 - 50	86	8	39	33	13	95	12	45	5	53	109
50 - 100	40	6	16	15	5	48	12	31	4	39	56
100 ed oltre	12	1	1	3	1	13	20	27	1	37	39
CLASSE DI SAU											
Senza superficie agricola utilizzata	15	-	-	-	-	15	1	2	-	2	15
Meno di 1 ettaro	3.508	641	394	1.417	209	4.383	4	345	22	370	4.463
1 - 2	2.698	412	501	934	220	3.309	1	332	18	351	3.368
2 - 3	1.641	222	343	555	152	1.944	4	232	17	252	1.995
3 - 5	1.729	258	477	607	167	2.088	4	286	16	305	2.133
5 - 10	1.634	188	669	587	174	1.882	13	283	22	313	1.920
10 - 20	739	51	369	247	99	804	13	192	17	216	825
20 - 30	154	8	74	53	23	167	17	62	6	75	174
30 - 50	57	5	29	19	10	62	5	40	3	43	75
50 - 100	28	4	10	12	4	34	13	28	4	35	44
100 ed oltre	9	1	1	2	-	10	16	20	1	28	29
TOTALE	**12.212**	**1.790**	**2.867**	**4.433**	**1.058**	**14.698**	**91**	**1.822**	**126**	**1.990**	**15.041**

Tavola 3.8 segue - **Aziende per categoria di manodopera aziendale, classe di superficie totale e classe di superficie agricola utilizzata** *(superficie in ettari)*

CLASSI DI SUPERFICIE TOTALE CLASSI DI SAU	FAMILIARI E PARENTI DEL CONDUTTORE						ALTRA MANODOPERA AZIENDALE				Totale generale
	Conduttore	Coniuge	ALTRI FAMILIARI DEL CONDUTTORE		Parenti del conduttore	Totale	Operai a tempo indeterminato	Operai a tempo determinato	Coloni impropri e assimilati	Totale	
			che lavorano in azienda	che non lavorano in azienda							
	MANODOPERA FEMMINILE										
CLASSE DI SUPERFICIE TOTALE											
Senza terreno agrario	-	3	-	-	-	3	1	-	-	1	3
Meno di 1 ettaro	1.016	2.064	156	1.052	44	3.181	1	58	8	67	3.191
1 - 2	792	2.101	208	976	73	2.994	-	144	12	156	3.014
2 - 3	500	1.445	176	588	64	2.022	-	157	4	161	2.054
3 - 5	570	1.738	259	698	107	2.414	2	204	13	219	2.448
5 - 10	433	1.721	388	732	98	2.267	4	257	21	280	2.311
10 - 20	135	798	270	351	61	995	7	190	14	209	1.020
20 - 30	17	151	61	75	19	179	2	59	1	59	192
30 - 50	14	62	29	42	8	86	1	37	5	41	98
50 - 100	11	29	5	20	-	40	2	22	4	27	50
100 ed oltre	1	5	1	4	-	7	6	16	-	21	24
CLASSE DI SAU											
Senza superficie agricola utilizzata	-	3	-	-	-	3	2	-	-	2	4
Meno di 1 ettaro	1.331	2.846	212	1.391	77	4.321	1	104	12	117	4.339
1 - 2	861	2.202	243	969	84	3.176	-	170	8	178	3.207
2 - 3	422	1.368	200	546	77	1.875	1	145	7	153	1.901
3 - 5	454	1.463	241	606	79	1.993	-	203	12	215	2.023
5 - 10	304	1.415	359	618	81	1.812	6	243	21	267	1.855
10 - 20	84	627	226	297	57	766	5	162	12	178	787
20 - 30	15	127	50	66	16	153	2	52	3	54	162
30 - 50	8	42	17	27	3	54	2	31	3	34	67
50 - 100	9	21	4	15	-	30	2	20	4	25	41
100 ed oltre	1	3	1	3	-	5	5	14	-	18	19
TOTALE	**3.489**	**10.117**	**1.553**	**4.538**	**474**	**14.188**	**26**	**1.144**	**82**	**1.241**	**14.405**

Tavola 3.9 - Giornate di lavoro aziendale per categoria di manodopera, classe di superficie totale e classe di superficie agricola utilizzata *(superficie in ettari)*

CLASSI DI SUPERFICIE TOTALE CLASSI DI SAU	Conduttore	FAMILIARI E PARENTI DEL CONDUTTORE				ALTRA MANODOPERA AZIENDALE				Totale generale
		Coniuge	Altri familiari del conduttore	Parenti del conduttore	Totale	Operai a tempo indeterminato	Operai a tempo determinato	Coloni impropri ed assimilati	Totale	
				TOTALE						
CLASSE DI SUPERFICIE TOTALE										
Senza terreno agrario	1.315	300	-	-	1.615	574	620	-	1.194	2.809
Meno di 1 ettaro	117.228	43.928	11.356	3.366	175.878	445	2.854	283	3.582	179.460
1 - 2	177.371	77.622	18.510	6.564	280.067	-	5.837	338	6.175	286.242
2 - 3	158.727	70.482	18.983	7.097	255.289	370	6.929	622	7.921	263.210
3 - 5	276.820	122.193	37.414	12.274	448.701	2.097	17.341	714	20.152	468.853
5 - 10	386.884	179.662	88.480	15.392	670.418	3.971	26.346	1.331	31.648	702.066
10 - 20	226.994	115.899	94.692	14.799	452.384	4.134	31.441	1.430	37.005	489.389
20 - 30	44.915	23.751	29.382	9.485	107.533	4.243	20.317	670	25.230	132.763
30 - 50	20.120	7.806	14.557	2.407	44.890	3.639	19.632	1.150	24.421	69.311
50 - 100	7.120	2.253	8.262	890	18.525	5.144	25.707	2.896	33.747	52.272
100 ed oltre	1.520	230	320	60	2.130	11.626	35.906	20	47.552	49.682
CLASSE DI SAU										
Senza superficie agricola utilizzata	1.585	300	-	-	1.885	854	620	-	1.474	3.359
Meno di 1 ettaro	169.983	64.135	15.385	6.014	255.517	445	4.031	404	4.880	260.397
1 - 2	203.304	89.315	24.503	8.136	325.258	300	8.778	272	9.350	334.608
2 - 3	178.333	79.279	21.344	8.606	287.562	470	8.373	711	9.554	297.116
3 - 5	274.223	123.776	42.238	11.261	451.498	1.417	18.383	780	20.580	472.078
5 - 10	350.673	164.134	90.181	12.785	617.773	4.464	25.003	1.315	30.782	648.555
10 - 20	184.699	97.170	84.144	16.225	382.238	4.585	31.503	1.236	37.324	419.562
20 - 30	37.282	19.710	27.097	7.260	91.349	6.161	18.423	1.000	25.584	116.933
30 - 50	12.444	4.634	12.017	1.497	30.592	1.605	18.253	820	20.678	51.270
50 - 100	5.048	1.443	4.727	550	11.768	8.444	28.089	2.896	39.429	51.197
100 ed oltre	1.440	230	320	-	1.990	7.498	31.474	20	38.992	40.982
TOTALE	**1.419.014**	**644.126**	**321.956**	**72.334**	**2.457.430**	**36.243**	**192.930**	**9.454**	**238.627**	**2.696.057**
				MANODOPERA MASCHILE						
CLASSE DI SUPERFICIE TOTALE										
Senza terreno agrario	1.315	-	-	-	1.315	287	620	-	907	2.222
Meno di 1 ettaro	90.810	8.711	7.591	2.600	109.712	265	2.463	213	2.941	112.653
1 - 2	142.521	12.181	10.827	5.053	170.582	-	3.858	232	4.090	174.672
2 - 3	128.500	8.724	13.054	4.748	155.026	370	4.277	515	5.162	160.188
3 - 5	226.257	14.204	25.615	8.472	274.548	1.667	11.402	344	13.413	287.961
5 - 10	335.755	17.640	61.739	11.328	426.462	3.364	14.141	967	18.472	444.934
10 - 20	205.642	8.025	68.202	10.098	291.967	2.830	16.328	980	20.138	312.105
20 - 30	42.713	1.184	21.071	7.230	72.198	3.643	10.299	520	14.462	86.660
30 - 50	19.154	879	10.247	1.695	31.975	3.352	12.072	723	16.147	48.122
50 - 100	6.293	370	6.115	890	13.668	4.853	13.781	2.010	20.644	34.312
100 ed oltre	1.340	180	280	60	1.860	11.036	13.113	20	24.169	26.029
CLASSE DI SAU										
Senza superficie agricola utilizzata	1.585	-	-	-	1.585	287	620	-	907	2.492
Meno di 1 ettaro	132.448	11.896	10.289	4.609	159.242	265	3.193	293	3.751	162.993
1 - 2	162.150	13.262	15.810	6.152	197.374	300	5.511	207	6.018	203.392
2 - 3	146.337	9.891	13.923	5.655	175.806	320	4.674	579	5.573	181.379
3 - 5	224.863	14.769	28.263	7.748	275.643	1.417	12.344	405	14.166	289.809
5 - 10	309.570	14.077	63.773	9.526	396.946	3.654	13.646	901	18.201	415.147
10 - 20	169.963	6.181	60.670	11.174	247.988	3.484	16.049	866	20.399	268.387
20 - 30	35.829	1.122	19.431	5.533	61.915	5.561	9.651	688	15.900	77.815
30 - 50	11.892	400	8.682	1.227	22.201	1.137	11.342	555	13.034	35.235
50 - 100	4.403	320	3.620	550	8.893	8.249	15.110	2.010	25.369	34.262
100 ed oltre	1.260	180	280	-	1.720	6.993	10.214	20	17.227	18.947
TOTALE	**1.200.300**	**72.098**	**224.741**	**52.174**	**1.549.313**	**31.667**	**102.354**	**6.524**	**140.545**	**1.689.858**

Tavola 3.9 segue - **Giornate di lavoro aziendale per categoria di manodopera, classe di superficie totale e classe di superficie agricola utilizzata** *(superficie in ettari)*

CLASSI DI SUPERFICIE TOTALE CLASSI DI SAU	Conduttore	FAMILIARI E PARENTI DEL CONDUTTORE				ALTRA MANODOPERA AZIENDALE				Totale generale
		Coniuge	Altri familiari del conduttore	Parenti del conduttore	Totale	Operai a tempo indeterminato	Operai a tempo determinato	Coloni impropri ed assimilati	Totale	
					MANODOPERA FEMMINILE					
CLASSE DI SUPERFICIE TOTALE										
Senza terreno agrario	-	300	-	-	300	287	-	-	287	587
Meno di 1 ettaro	26.418	35.217	3.765	766	66.166	180	391	70	641	66.807
1 - 2	34.850	65.441	7.683	1.511	109.485	-	1.979	106	2.085	111.570
2 - 3	30.227	61.758	5.929	2.349	100.263	-	2.652	107	2.759	103.022
3 - 5	50.563	107.989	11.799	3.802	174.153	430	5.939	370	6.739	180.892
5 - 10	51.129	162.022	26.741	4.064	243.956	607	12.205	364	13.176	257.132
10 - 20	21.352	107.874	26.490	4.701	160.417	1.304	15.113	450	16.867	177.284
20 - 30	2.202	22.567	8.311	2.255	35.335	600	10.018	150	10.768	46.103
30 - 50	966	6.927	4.310	712	12.915	287	7.560	427	8.274	21.189
50 - 100	827	1.883	2.147	-	4.857	291	11.926	886	13.103	17.960
100 ed oltre	180	50	40	-	270	590	22.793	-	23.383	23.653
CLASSE DI SAU										
Senza superficie agricola utilizzata	-	300	-	-	300	567	-	-	567	867
Meno di 1 ettaro	37.535	52.239	5.096	1.405	96.275	180	838	111	1.129	97.404
1 - 2	41.154	76.053	8.693	1.984	127.884	-	3.267	65	3.332	131.216
2 - 3	31.996	69.388	7.421	2.951	111.756	150	3.699	132	3.981	115.737
3 - 5	49.360	109.007	13.975	3.513	175.855	-	6.039	375	6.414	182.269
5 - 10	41.103	150.057	26.408	3.259	220.827	810	11.357	414	12.581	233.408
10 - 20	14.736	90.989	23.474	5.051	134.250	1.101	15.454	370	16.925	151.175
20 - 30	1.453	18.588	7.666	1.727	29.434	600	8.772	312	9.684	39.118
30 - 50	552	4.234	3.335	270	8.391	468	6.911	265	7.644	16.035
50 - 100	645	1.123	1.107	-	2.875	195	12.979	886	14.060	16.935
100 ed oltre	180	50	40	-	270	505	21.260	-	21.765	22.035
TOTALE	**218.714**	**572.028**	**97.215**	**20.160**	**908.117**	**4.576**	**90.576**	**2.930**	**98.082**	**1.006.199**

Tavola 3.10 - Numero di persone per categoria di manodopera aziendale, classe di superficie totale e classe di superficie agricola utilizzata *(superficie in ettari)*

CLASSI DI SUPERFICIE TOTALE CLASSI DI SAU	FAMILIARI E PARENTI DEL CONDUTTORE							
	Conduttore	Coniuge	ALTRI FAMILIARI DEL CONDUTTORE		Parenti del conduttore	Totale	Operai a tempo indeterminato	Totale generale
			che lavorano in azienda	che non lavorano in azienda				
				TOTALE				
CLASSE DI SUPERFICIE TOTALE								
Senza terreno agrario	14	3	-	-	-	17	2	19
Meno di 1 ettaro	3.554	2.580	486	2.853	191	9.664	5	9.669
1 - 2	3.348	2.501	702	2.655	294	9.500	-	9.500
2 - 3	2.227	1.668	604	1.580	248	6.327	3	6.330
3 - 5	2.650	2.034	879	1.930	381	7.874	12	7.886
5 - 10	2.475	1.976	1.379	1.941	380	8.151	21	8.172
10 - 20	1.073	873	920	894	217	3.977	29	4.006
20 - 30	196	161	211	196	76	840	19	859
30 - 50	100	70	95	105	27	397	17	414
50 - 100	51	35	37	60	5	188	23	211
100 ed oltre	13	6	2	11	1	33	70	103
CLASSE DI SAU								
Senza superficie agricola utilizzata	15	3	-	-	-	18	3	21
Meno di 1 ettaro	4.839	3.487	681	3.804	326	13.137	5	13.142
1 - 2	3.559	2.614	856	2.575	338	9.942	1	9.943
2 - 3	2.063	1.590	641	1.502	270	6.066	6	6.072
3 - 5	2.183	1.721	854	1.660	297	6.715	7	6.722
5 - 10	1.938	1.603	1.251	1.662	308	6.762	26	6.788
10 - 20	823	678	765	722	203	3.191	30	3.221
20 - 30	169	135	172	176	57	709	26	735
30 - 50	65	47	72	74	17	275	8	283
50 - 100	37	25	21	41	4	128	41	169
100 ed oltre	10	4	2	9	-	25	48	73
TOTALE	**15.701**	**11.907**	**5.315**	**12.225**	**1.820**	**46.968**	**201**	**47.169**
				MANODOPERA MASCHILE				
CLASSE DI SUPERFICIE TOTALE								
Senza terreno agrario	14	-	-	-	-	14	1	15
Meno di 1 ettaro	2.538	516	316	1.445	145	4.960	4	4.964
1 - 2	2.556	400	469	1.338	215	4.978	-	4.978
2 - 3	1.727	223	408	785	171	3.314	3	3.317
3 - 5	2.080	296	585	946	258	4.165	10	4.175
5 - 10	2.042	255	929	898	266	4.390	17	4.407
10 - 20	938	75	594	428	147	2.182	20	2.202
20 - 30	179	10	139	82	48	458	16	474
30 - 50	86	8	59	45	18	216	16	232
50 - 100	40	6	27	28	5	106	21	127
100 ed oltre	12	1	1	5	1	20	64	84
CLASSE DI SAU								
Senza superficie agricola utilizzata	15	-	-	-	-	15	1	16
Meno di 1 ettaro	3.508	641	448	1.934	243	6.774	4	6.778
1 - 2	2.698	412	583	1.266	245	5.204	1	5.205
2 - 3	1.641	222	418	748	181	3.210	5	3.215
3 - 5	1.729	258	576	802	203	3.568	7	3.575
5 - 10	1.634	188	838	776	216	3.652	20	3.672
10 - 20	739	51	488	345	135	1.758	23	1.781
20 - 30	154	8	112	74	33	381	23	404
30 - 50	57	5	47	33	14	156	6	162
50 - 100	28	4	16	18	4	70	39	109
100 ed oltre	9	1	1	4	-	15	43	58
TOTALE	**12.212**	**1.790**	**3.527**	**6.000**	**1.274**	**24.803**	**172**	**24.975**

Tavola 3.10 segue - **Numero di persone per categoria di manodopera aziendale, classe di superficie totale e classe di superficie agricola utilizzata** *(superficie in ettari)*

CLASSI DI SUPERFICIE TOTALE CLASSI DI SAU	FAMILIARI E PARENTI DEL CONDUTTORE						Operai a tempo indeterminato	Totale generale
	Conduttore	Coniuge	ALTRI FAMILIARI DEL CONDUTTORE		Parenti del conduttore	Totale		
			che lavorano in azienda	che non lavorano in azienda				
			MANODOPERA FEMMINILE					
CLASSE DI SUPERFICIE TOTALE								
Senza terreno agrario	-	3	-	-	-	3	1	4
Meno di 1 ettaro	1.016	2.064	170	1.408	46	4.704	1	4.705
1 - 2	792	2.101	233	1.317	79	4.522	-	4.522
2 - 3	500	1.445	196	795	77	3.013	-	3.013
3 - 5	570	1.738	294	984	123	3.709	2	3.711
5 - 10	433	1.721	450	1.043	114	3.761	4	3.765
10 - 20	135	798	326	466	70	1.795	9	1.804
20 - 30	17	151	72	114	28	382	3	385
30 - 50	14	62	36	60	9	181	1	182
50 - 100	11	29	10	32	-	82	2	84
100 ed oltre	1	5	1	6	-	13	6	19
CLASSE DI SAU								
Senza superficie agricola utilizzata	-	3	-	-	-	3	2	5
Meno di 1 ettaro	1.331	2.846	233	1.870	83	6.363	1	6.364
1 - 2	861	2.202	273	1.309	93	4.738	-	4.738
2 - 3	422	1.368	223	754	89	2.856	1	2.857
3 - 5	454	1.463	278	858	94	3.147	-	3.147
5 - 10	304	1.415	413	886	92	3.110	6	3.116
10 - 20	84	627	277	377	68	1.433	7	1.440
20 - 30	15	127	60	102	24	328	3	331
30 - 50	8	42	25	41	3	119	2	121
50 - 100	9	21	5	23	-	58	2	60
100 ed oltre	1	3	1	5	-	10	5	15
TOTALE	**3.489**	**10.117**	**1.788**	**6.225**	**546**	**22.165**	**29**	**22.194**

Tavola 3.11 - Aziende interessate al contoterzismo e relativo numero di giornate di lavoro secondo l'utilizzazione dei mezzi meccanici per classe di superficie totale e classe di superficie agricola utilizzata *(superficie in ettari)*

CLASSI DI SUPERFICIE TOTALE CLASSI DI SAU	AZIENDE CHE UTILIZZANO MEZZI MECCANICI						
	IN ALTRE AZIENDE AGRICOLE			IN AZIENDA E FORNITI DA			
	Totale	di proprietà solo dell'azienda	in comproprietà	Totale	altre aziende agricole	organismi associativi	imprese di noleggio ed esercizio
	AZIENDE						
CLASSE DI SUPERFICIE TOTALE							
Senza terreno agrario	-	-	-	3	3	-	-
Meno di 1 ettaro	26	19	7	2.714	1.827	93	903
1 - 2	52	42	10	2.309	1.490	39	1.033
2 - 3	35	28	7	1.537	920	21	850
3 - 5	91	83	9	1.885	1.031	14	1.189
5 - 10	179	160	19	1.818	768	12	1.400
10 - 20	99	91	9	830	221	6	723
20 - 30	27	25	2	140	31	-	126
30 - 50	15	15	-	74	12	-	67
50 - 100	2	1	1	38	10	-	32
100 ed oltre	1	1	-	13	2	-	11
CLASSE DI SAU							
Senza superficie agricola utilizzata	-	-	-	3	3	-	-
Meno di 1 ettaro	40	30	10	3.702	2.569	102	1.215
1 - 2	58	47	11	2.307	1.471	39	1.124
2 - 3	52	46	6	1.445	812	16	892
3 - 5	104	97	8	1.556	747	13	1.111
5 - 10	160	141	20	1.500	542	11	1.232
10 - 20	74	67	7	636	130	4	571
20 - 30	29	28	1	123	26	-	110
30 - 50	8	7	1	48	8	-	44
50 - 100	1	1	-	31	5	-	27
100 ed oltre	1	1	-	10	2	-	8
TOTALE	**527**	**465**	**64**	**11.361**	**6.315**	**185**	**6.334**
	GIORNATE DI LAVORO EFFETTUATE						
CLASSE DI SUPERFICIE TOTALE							
Senza terreno agrario	-	-	-	10	10	-	-
Meno di 1 ettaro	301	264	37	4.186	2.653	165	1.368
1 - 2	657	583	74	4.700	2.905	70	1.725
2 - 3	479	452	27	3.739	2.154	39	1.546
3 - 5	1.540	1.350	190	5.036	2.941	37	2.058
5 - 10	2.152	1.938	214	5.268	2.865	29	2.374
10 - 20	1.565	1.262	303	2.847	1.117	26	1.704
20 - 30	638	596	42	623	203	-	420
30 - 50	228	228	-	347	76	-	271
50 - 100	80	20	60	319	86	-	233
100 ed oltre	10	10	-	1.124	14	-	1.110
CLASSE DI SAU							
Senza superficie agricola utilizzata	-	-	-	10	10	-	-
Meno di 1 ettaro	635	544	91	6.029	3.967	180	1.882
1 - 2	615	575	40	5.232	3.279	72	1.881
2 - 3	733	638	95	3.756	2.061	31	1.664
3 - 5	1.544	1.394	150	4.308	2.415	33	1.860
5 - 10	2.240	1.919	321	4.549	2.272	32	2.245
10 - 20	1.082	894	188	2.138	737	18	1.383
20 - 30	597	595	2	526	152	-	374
30 - 50	174	114	60	293	89	-	204
50 - 100	20	20	-	247	28	-	219
100 ed oltre	10	10	-	1.111	14	-	1.097
TOTALE	**7.650**	**6.703**	**947**	**28.199**	**15.024**	**366**	**12.809**

CAPITOLO 4 - DATI COMUNALI

Tavola 4.1 - Aziende per forma di conduzione e comune

COMUNI	CONDUZIONE DIRETTA DEL COLTIVATORE				Conduzione con salariati e/o compartecipanti	Conduzione a colonia parziaria appoderata (mezzadria)	Altra forma di conduzione	Totale generale
	Con solo manodopera familiare	Con manodopera familiare prevalente	Con manodopera extrafamiliare prevalente	Totale				
001 Abbateggio	106	-	-	107	-	-	-	108
002 Alanno	484	22	7	513	3	-	-	516
003 Bolognano	160	2	2	164	4	-	-	168
004 Brittoli	120	33	5	158	-	-	-	159
005 Bussi sul Tirino	185	3	8	196	2	-	-	199
006 Cappelle sul Tavo	157	-	-	159	-	3	-	163
007 Caramanico Terme	198	-	-	199	2	-	-	201
008 Carpineto della Nora	153	2	-	156	-	-	-	158
009 Castiglione a Casauria	256	25	3	284	4	-	-	289
010 Catignano	264	7	29	300	4	7	-	311
011 Cepagatti	591	36	12	639	5	-	-	645
012 Citta' Sant'Angelo	699	176	99	974	5	8	-	987
013 Civitaquana	352	6	-	358	-	-	-	359
014 Civitella Casanova	400	17	29	446	5	9	-	460
015 Collecorvino	630	44	31	705	10	8	-	723
016 Corvara	127	-	-	128	-	2	-	131
017 Cugnoli	391	4	5	400	2	-	-	403
018 Elice	371	14	6	391	2	3	-	396
019 Farindola	540	7	2	549	4	-	-	553
020 Lettomanoppello	289	-	-	290	-	-	-	291
021 Loreto Aprutino	639	433	82	1.154	12	27	-	1.193
022 Manoppello	691	11	10	712	3	4	-	719
023 Montebello di Bertona	211	2	7	220	3	-	-	223
024 Montesilvano	310	68	24	402	-	-	-	404
025 Moscufo	350	76	32	458	2	5	-	465
026 Nocciano	300	13	7	320	4	5	-	329
027 Penne	943	98	66	1.107	7	37	-	1.151
028 Pescara	659	39	44	742	14	4	-	760
029 Pescosansonesco	140	4	2	146	-	-	-	147
030 Pianella	873	94	27	994	10	16	-	1.020
031 Picciano	194	41	8	243	-	-	-	244
032 Pietranico	183	-	-	183	-	-	-	184
033 Popoli	263	3	3	269	2	-	-	271
034 Roccamorice	131	-	-	131	2	-	-	133
035 Rosciano	467	42	14	523	3	2	-	528
036 Salle	65	-	-	65	-	-	-	66
037 Sant'Eufemia a Maiella	25	3	-	29	5	-	-	34
038 San Valentino in Abruzzo Citeriore	197	-	-	198	2	-	-	200
039 Scafa	212	5	3	220	-	-	-	222
040 Serramonacesca	182	2	-	184	-	-	-	186
041 Spoltore	581	131	15	727	4	4	-	735
042 Tocco da Casauria	385	12	12	409	3	-	-	413
043 Torre de' Passeri	85	4	-	90	-	-	-	90
044 Turrivalignani	211	4	2	217	-	-	-	219
045 Vicoli	146	8	-	155	-	2	-	157
046 Villa Celiera	246	-	-	247	-	-	-	248
TOTALE PROVINCIA	**15.162**	**1.497**	**602**	**17.261**	**143**	**153**	**4**	**17.561**

Tavola 4.2 - Superficie totale per forma di conduzione e comune *(superficie in ettari)*

COMUNI		CONDUZIONE DIRETTA DEL COLTIVATORE				Conduzione con salariati e/o compartecipanti	Conduzione a colonia parziaria appoderata (mezzadria)	Altra forma di conduzione	Totale generale
		Con solo manodopera familiare	Con manodopera familiare prevalente	Con manodopera extrafamiliare prevalente	Totale				
001	Abbateggio	470,52	-	-	474,22	-	-	-	822,72
002	Alanno	1.948,91	227,40	25,45	2.201,76	76,00	-	-	2.277,76
003	Bolognano	557,75	8,72	16,00	582,47	257,19	-	-	839,66
004	Brittoli	635,53	165,45	9,50	810,48	-	-	-	1.544,48
005	Bussi sul Tirino	170,97	37,45	686,17	894,59	109,40	-	-	1.006,47
006	Cappelle sul Tavo	305,77	-	-	348,07	-	13,05	-	365,13
007	Caramanico Terme	1.348,59	-	-	1.392,59	2.609,00	-	-	4.001,59
008	Carpineto della Nora	885,70	7,80	-	896,20	-	-	-	1.930,20
009	Castiglione a Casauria	640,44	70,04	28,61	739,09	25,20	-	-	779,31
010	Catignano	1.080,91	53,37	215,68	1.349,96	52,33	74,24	-	1.476,53
011	Cepagatti	1.315,30	157,30	368,92	1.841,52	160,20	-	-	2.005,22
012	Citta' Sant'Angelo	2.130,20	1.066,61	1.858,66	5.055,47	243,56	55,50	-	5.354,53
013	Civitaquana	1.607,12	32,00	-	1.639,12	-	-	-	1.642,62
014	Civitella Casanova	2.428,57	116,85	345,74	2.891,16	1.019,55	73,05	-	3.983,76
015	Collecorvino	1.419,62	189,95	260,76	1.870,33	447,42	79,93	-	2.397,68
016	Corvara	896,91	-	-	902,91	-	43,50	-	1.146,41
017	Cugnoli	1.337,40	34,03	72,80	1.444,23	52,60	-	-	1.503,63
018	Elice	919,17	85,10	48,15	1.052,42	61,90	25,70	-	1.140,02
019	Farindola	1.566,68	56,46	4,75	1.627,89	1.876,91	-	-	3.504,80
020	Lettomanoppello	589,61	-	-	590,94	-	-	-	1.210,84
021	Loreto Aprutino	1.545,80	2.085,47	828,02	4.459,29	601,51	299,50	-	5.360,30
022	Manoppello	2.038,22	86,48	144,22	2.268,92	120,38	44,72	-	2.434,02
023	Montebello di Bertona	1.139,56	18,50	51,13	1.209,19	432,20	-	-	1.641,39
024	Montesilvano	627,46	194,99	108,87	931,32	-	-	-	954,84
025	Moscufo	884,51	459,41	249,79	1.593,71	50,80	31,90	-	1.676,41
026	Nocciano	861,97	95,08	49,69	1.006,74	128,55	78,60	-	1.213,89
027	Penne	5.575,44	806,31	635,60	7.017,35	586,88	371,90	-	7.976,13
028	Pescara	622,97	73,21	174,81	870,99	62,45	16,50	-	949,94
029	Pescosansonesco	534,09	44,43	17,73	596,25	-	-	-	1.276,25
030	Pianella	2.844,92	791,99	359,98	3.996,89	328,49	181,17	-	4.506,55
031	Picciano	409,97	154,77	134,90	699,64	-	-	-	704,14
032	Pietranico	983,53	-	-	983,53	-	-	-	1.051,91
033	Popoli	313,66	92,48	3.035,45	3.441,59	234,52	-	-	3.676,11
034	Roccamorice	829,27	-	-	829,27	829,66	-	-	1.658,93
035	Rosciano	1.391,90	406,36	294,43	2.092,69	116,19	24,90	-	2.233,78
036	Salle	192,71	-	-	192,71	-	-	-	1.176,51
037	Sant'Eufemia a Maiella	342,52	156,50	-	508,02	2.213,71	-	-	2.721,73
038	San Valentino in Abruzzo Citeriore	698,75	-	-	717,75	245,50	-	-	963,25
039	Scafa	529,10	25,27	45,73	600,10	-	-	-	640,60
040	Serramonacesca	776,12	28,89	-	805,01	-	-	-	969,59
041	Spoltore	1.759,51	455,86	481,30	2.696,67	179,44	45,19	-	2.921,30
042	Tocco da Casauria	1.316,69	67,39	102,07	1.486,15	7,25	-	-	1.502,40
043	Torre de' Passeri	227,23	40,06	-	292,29	-	-	-	292,29
044	Turrivalignani	439,63	14,79	1,72	456,14	-	-	-	487,94
045	Vicoli	648,09	68,14	-	733,62	-	17,48	-	751,10
046	Villa Celiera	661,72	-	-	671,22	-	-	-	1.068,48
TOTALE PROVINCIA		**50.451,01**	**8.550,24**	**10.761,22**	**69.762,47**	**18.414,98**	**1.529,91**	**35,78**	**89.743,14**

Tavola 4.3 - Superficie agricola utilizzata per forma di conduzione e comune *(superficie in ettari)*

COMUNI		CONDUZIONE DIRETTA DEL COLTIVATORE				Conduzione con salariati e/o compartecipanti	Conduzione a colonia parziaria appoderata (mezzadria)	Altra forma di conduzione	Totale generale
		Con solo manodopera familiare	Con manodopera familiare prevalente	Con manodopera extrafamiliare prevalente	Totale				
001	Abbateggio	342,46	-	-	345,86	-	-	-	355,86
002	Alanno	1.814,84	222,75	25,35	2.062,94	74,50	-	-	2.137,44
003	Bolognano	451,48	4,04	15,00	470,52	121,10	-	-	591,62
004	Brittoli	443,45	104,35	5,70	553,50	-	-	-	953,50
005	Bussi sul Tirino	138,61	37,35	176,88	352,84	10,00	-	-	365,24
006	Cappelle sul Tavo	269,34	-	-	309,64	-	12,80	-	326,25
007	Caramanico Terme	721,03	-	-	736,03	452,00	-	-	1.188,03
008	Carpineto della Nora	659,79	6,05	-	666,14	-	-	-	852,34
009	Castiglione a Casauria	450,05	41,42	24,30	515,77	6,60	-	-	535,17
010	Catignano	971,01	50,00	192,58	1.213,59	47,22	64,42	-	1.325,23
011	Cepagatti	1.216,67	143,78	329,55	1.690,00	149,53	-	-	1.842,93
012	Citta' Sant'Angelo	1.868,30	986,49	1.515,91	4.370,70	193,46	52,40	-	4.616,56
013	Civitaquana	1.375,57	27,00	-	1.402,57	-	-	-	1.405,57
014	Civitella Casanova	2.154,43	94,14	224,95	2.473,52	199,92	61,48	-	2.734,92
015	Collecorvino	1.206,19	160,44	235,31	1.601,94	410,21	72,83	-	2.084,98
016	Corvara	694,24	-	-	699,84	-	31,75	-	831,59
017	Cugnoli	1.180,91	31,57	58,35	1.270,83	46,10	-	-	1.323,43
018	Elice	790,09	77,35	43,15	910,59	59,80	23,50	-	993,89
019	Farindola	1.190,65	49,79	3,65	1.244,09	482,43	-	-	1.726,52
020	Lettomanoppello	474,73	-	-	476,06	-	-	-	562,26
021	Loreto Aprutino	1.279,98	1.873,84	714,57	3.868,39	515,18	269,98	-	4.653,55
022	Manoppello	1.686,59	66,18	73,03	1.825,80	69,37	40,93	-	1.936,10
023	Montebello di Bertona	855,15	13,55	37,05	905,75	207,40	-	-	1.113,15
024	Montesilvano	580,58	159,34	98,29	838,21	-	-	-	841,71
025	Moscufo	805,94	435,39	234,64	1.475,97	44,97	30,00	-	1.550,94
026	Nocciano	812,19	91,47	48,35	952,01	123,35	74,70	-	1.150,06
027	Penne	4.553,50	672,90	505,82	5.732,22	490,85	330,41	-	6.553,48
028	Pescara	563,20	60,77	140,57	764,54	51,68	14,78	-	831,00
029	Pescosansonesco	384,25	32,17	11,34	427,76	-	-	-	657,76
030	Pianella	2.646,94	756,53	329,14	3.732,61	314,49	173,92	-	4.221,02
031	Picciano	301,33	118,56	121,56	541,45	-	-	-	545,05
032	Pietranico	613,12	-	-	613,12	-	-	-	637,12
033	Popoli	249,54	92,48	1.395,39	1.737,41	144,28	-	-	1.881,69
034	Roccamorice	449,47	-	-	449,47	330,00	-	-	779,47
035	Rosciano	1.212,22	359,77	249,68	1.821,67	105,59	22,10	-	1.949,36
036	Salle	114,68	-	-	114,68	-	-	-	902,58
037	Sant'Eufemia a Maiella	284,35	152,30	-	443,65	635,00	-	-	1.078,65
038	San Valentino in Abruzzo Citeriore	550,89	-	-	565,69	32,20	-	-	597,89
039	Scafa	403,77	10,33	38,38	452,48	-	-	-	482,60
040	Serramonacesca	397,87	26,90	-	424,77	-	-	-	467,51
041	Spoltore	1.527,01	417,86	431,34	2.376,21	124,90	44,15	-	2.545,26
042	Tocco da Casauria	660,37	53,60	92,33	806,30	2,19	-	-	817,49
043	Torre de' Passeri	178,59	34,50	-	238,09	-	-	-	238,09
044	Turrivalignani	339,75	12,98	1,52	354,25	-	-	-	372,05
045	Vicoli	448,49	55,27	-	519,14	-	14,48	-	533,62
046	Villa Celiera	444,86	-	-	448,66	-	-	-	638,66
TOTALE PROVINCIA		**40.758,47**	**7.574,64**	**7.464,16**	**55.797,27**	**7.526,45**	**1.382,27**	**23,20**	**64.729,19**

Tavola 4.4 - Aziende per classe di superficie totale e comune *(superficie in ettari)*

COMUNI		CLASSI DI SUPERFICIE TOTALE								Totale
		Senza terreno agrario	Meno di 1	1 - 2	2 - 5	5 - 10	10 - 20	20 - 50	50 - 100	100 ed oltre	
001	Abbateggio	-	3	27	48	19	8	2	-	-	108
002	Alanno	-	96	111	160	94	43	12	-	-	516
003	Bolognano	-	35	48	52	16	12	2	-	2	168
004	Brittoli	-	2	24	66	47	17	2	-	-	159
005	Bussi sul Tirino	-	147	18	19	7	3	3	-	-	199
006	Cappelle sul Tavo	-	62	47	36	13	3	-	-	-	163
007	Caramanico Terme	-	2	14	59	85	30	9	-	-	201
008	Carpineto della Nora	-	5	11	68	60	10	2	-	-	158
009	Castiglione a Casauria	-	85	76	89	25	12	2	-	-	289
010	Catignano	-	59	62	91	61	31	6	-	-	311
011	Cepagatti	-	268	131	160	54	17	9	5	-	645
012	Citta' Sant'Angelo	-	287	178	265	154	65	29	5	4	987
013	Civitaquana	-	61	58	137	69	22	12	-	-	359
014	Civitella Casanova	-	61	97	158	104	29	6	3	2	460
015	Collecorvino	-	263	139	207	77	24	11	-	2	723
016	Corvara	-	10	20	33	32	24	11	-	-	131
017	Cugnoli	-	85	67	161	63	21	6	-	-	403
018	Elice	-	110	101	126	41	16	-	-	-	396
019	Farindola	10	113	124	208	73	22	-	-	2	553
020	Lettomanoppello	-	96	94	74	22	4	-	-	-	291
021	Loreto Aprutino	-	347	296	285	139	90	25	9	2	1.193
022	Manoppello	-	235	141	204	88	40	8	3	-	719
023	Montebello di Bertona	-	20	42	82	45	25	7	-	-	223
024	Montesilvano	-	148	105	102	37	10	2	-	-	404
025	Moscufo	-	130	97	130	80	21	7	-	-	465
026	Nocciano	-	102	69	93	41	17	6	-	-	329
027	Penne	-	152	182	323	271	166	48	7	2	1.151
028	Pescara	-	498	149	85	17	8	3	-	-	760
029	Pescosansonesco	-	8	23	82	24	8	-	-	-	147
030	Pianella	-	232	205	327	161	71	21	-	2	1.020
031	Picciano	-	76	63	72	21	9	2	-	-	244
032	Pietranico	-	20	36	77	27	17	4	2	-	184
033	Popoli	-	217	22	17	6	2	2	2	3	271
034	Roccamorice	-	8	19	40	40	21	2	-	-	133
035	Rosciano	-	127	118	150	76	44	11	2	-	528
036	Salle	-	11	15	27	11	-	-	-	-	66
037	Sant'Eufemia a Maiella	-	-	-	3	10	12	4	3	2	34
038	San Valentino in Abruzzo Citeriore	-	30	61	57	31	17	3	-	-	200
039	Scafa	-	102	42	43	24	7	4	-	-	222
040	Serramonacesca	-	31	31	64	45	11	2	-	-	186
041	Spoltore	-	227	162	201	94	37	8	3	2	735
042	Tocco da Casauria	-	194	109	67	22	13	6	-	-	413
043	Torre de' Passeri	-	42	25	9	6	3	4	-	-	90
044	Turrivalignani	-	92	54	52	10	10	-	-	-	219
045	Vicoli	-	12	35	57	37	13	3	-	-	157
046	Villa Celiera	-	38	58	124	26	-	-	-	-	248
TOTALE PROVINCIA		**14**	**4.949**	**3.606**	**4.990**	**2.505**	**1.087**	**311**	**57**	**42**	**17.561**

Tavola 4.5 - Superficie totale per classe di superficie totale delle aziende e comune *(superficie in ettari)*

COMUNI		CLASSI DI SUPERFICIE TOTALE								Totale
		Meno di 1	1 - 2	2 - 5	5 - 10	10 - 20	20 - 50	50 - 100	100 ed oltre	
001	Abbateggio	1,90	39,85	149,32	127,05	115,70	40,40	-	-	822,72
002	Alanno	54,36	151,02	493,62	642,83	602,73	333,20	-	-	2.277,76
003	Bolognano	19,21	61,77	157,27	102,01	150,30	57,00	-	237,10	839,66
004	Brittoli	1,85	31,40	200,90	316,33	208,00	52,00	-	-	1.544,48
005	Bussi sul Tirino	44,85	23,31	56,71	42,70	33,50	100,00	-	-	1.006,47
006	Cappelle sul Tavo	33,00	61,10	109,07	85,00	35,96	-	-	-	365,13
007	Caramanico Terme	1,00	18,82	195,84	535,88	360,05	234,00	-	-	4.001,59
008	Carpineto della Nora	3,00	15,50	217,33	408,40	112,91	52,50	-	-	1.930,20
009	Castiglione a Casauria	39,43	95,38	272,44	164,30	158,26	49,50	-	-	779,31
010	Catignano	31,06	88,07	297,61	412,39	411,97	161,35	-	-	1.476,53
011	Cepagatti	132,73	175,71	484,16	353,87	221,07	280,18	357,50	-	2.005,22
012	Citta' Sant'Angelo	141,96	244,22	813,40	1.051,42	866,84	836,41	350,20	1.050,08	5.354,53
013	Civitaquana	34,30	77,65	420,85	456,92	272,55	380,35	-	-	1.642,62
014	Civitella Casanova	33,95	135,36	487,84	700,55	395,42	159,10	216,68	1.854,86	3.983,76
015	Collecorvino	116,19	188,27	634,18	515,59	303,09	330,45	-	309,91	2.397,68
016	Corvara	4,90	25,65	100,79	212,56	337,60	264,91	-	-	1.146,41
017	Cugnoli	41,95	90,41	521,29	408,17	262,15	179,66	-	-	1.503,63
018	Elice	58,93	135,12	374,05	281,65	199,27	-	-	-	1.140,02
019	Farindola	55,56	171,73	635,07	469,38	276,65	-	-	1.871,41	3.504,80
020	Lettomanoppello	53,63	127,95	219,75	142,91	46,70	-	-	-	1.210,84
021	Loreto Aprutino	180,10	408,36	858,40	951,78	1.266,64	717,86	665,86	311,30	5.360,30
022	Manoppello	106,89	187,11	619,56	574,46	531,62	237,74	176,64	-	2.434,02
023	Montebello di Bertona	12,70	57,04	259,25	291,01	351,02	225,90	-	-	1.641,39
024	Montesilvano	73,43	141,91	307,82	237,36	125,32	69,00	-	-	954,84
025	Moscufo	65,05	130,75	392,10	583,18	281,48	223,85	-	-	1.676,41
026	Nocciano	48,04	93,30	295,15	290,66	235,43	150,71	-	-	1.213,89
027	Penne	84,51	247,24	1.084,25	1.872,33	2.247,41	1.412,94	467,54	559,91	7.976,13
028	Pescara	209,84	194,38	237,54	113,42	109,26	85,50	-	-	949,94
029	Pescosansonesco	4,90	33,34	252,54	167,37	108,73	-	-	-	1.276,25
030	Pianella	133,21	293,57	1.046,83	1.112,11	968,04	551,56	-	335,78	4.506,55
031	Picciano	34,40	86,99	230,62	133,49	100,64	60,00	-	-	704,14
032	Pietranico	11,58	55,27	240,18	181,61	221,09	108,80	133,38	-	1.051,91
033	Popoli	65,97	29,98	41,97	45,10	29,90	49,50	165,00	3.248,69	3.676,11
034	Roccamorice	5,15	25,88	129,18	270,76	273,87	51,93	-	-	1.658,93
035	Rosciano	69,09	162,75	435,94	528,01	588,96	314,03	135,00	-	2.233,78
036	Salle	6,00	20,07	85,03	70,21	-	-	-	-	1.176,51
037	Sant'Eufemia a Maiella	-	-	13,00	81,15	166,70	119,00	168,80	2.173,08	2.721,73
038	San Valentino in Abruzzo Citeriore	19,45	84,38	156,35	189,77	217,80	97,00	-	-	963,25
039	Scafa	55,76	58,59	127,82	168,90	96,47	133,06	-	-	640,60
040	Serramonacesca	18,72	45,82	200,66	305,77	139,60	47,70	-	-	969,59
041	Spoltore	125,81	223,48	607,91	634,96	474,19	216,15	225,19	413,61	2.921,30
042	Tocco da Casauria	92,98	151,69	206,88	152,36	192,88	174,92	-	-	1.502,40
043	Torre de' Passeri	19,85	31,71	25,26	33,66	37,00	94,81	-	-	292,29
044	Turrivalignani	45,47	73,57	146,64	64,46	137,70	-	-	-	487,94
045	Vicoli	6,63	51,37	190,17	252,42	179,43	71,08	-	-	751,10
046	Villa Celiera	21,65	86,81	390,51	162,25	-	-	-	-	1.068,48
TOTALE PROVINCIA		**2.420,94**	**4.933,65**	**15.423,05**	**16.898,47**	**14.473,30**	**8.873,52**	**3.920,45**	**22.799,76**	**89.743,14**

Tavola 4.6 - Superficie agricola utilizzata per classe di superficie totale delle aziende e comune *(superficie in ettari)*

COMUNI		CLASSI DI SUPERFICIE TOTALE								Totale
		Meno di 1	1 - 2	2 - 5	5 - 10	10 - 20	20 - 50	50 - 100	100 ed oltre	
001	Abbateggio	1,40	27,50	108,77	79,29	94,00	34,90	-	-	355,86
002	Alanno	50,90	139,20	465,97	596,89	560,98	323,50	-	-	2.137,44
003	Bolognano	13,04	38,37	98,33	85,43	127,81	55,04	-	120,00	591,62
004	Brittoli	1,45	20,40	133,65	212,60	137,50	47,90	-	-	953,50
005	Bussi sul Tirino	39,82	15,31	42,36	42,25	26,50	69,00	-	-	365,24
006	Cappelle sul Tavo	28,72	54,65	86,12	82,60	35,16	-	-	-	326,25
007	Caramanico Terme	0,50	9,30	86,50	231,13	205,60	162,00	-	-	1.188,03
008	Carpineto della Nora	1,85	8,50	151,46	297,19	85,16	33,82	-	-	852,34
009	Castiglione a Casauria	33,33	70,03	169,89	110,27	106,65	45,00	-	-	535,17
010	Catignano	26,86	77,43	268,89	369,06	367,94	150,45	-	-	1.325,23
011	Cepagatti	108,70	153,98	449,35	333,26	210,51	258,87	328,26	-	1.842,93
012	Citta' Sant'Angelo	123,58	212,30	711,66	935,58	775,38	730,53	326,50	801,03	4.616,56
013	Civitaquana	26,70	63,05	341,65	392,82	234,50	346,85	-	-	1.405,57
014	Civitella Casanova	28,42	107,68	394,42	587,44	316,42	146,01	110,07	1.044,46	2.734,92
015	Collecorvino	85,39	146,08	529,84	454,28	272,86	307,62	-	288,91	2.084,98
016	Corvara	1,80	12,98	63,39	164,37	264,99	224,06	-	-	831,59
017	Cugnoli	31,43	75,69	454,77	367,62	239,77	154,15	-	-	1.323,43
018	Elice	50,16	107,71	319,02	252,00	177,40	-	-	-	993,89
019	Farindola	42,59	122,12	456,59	383,29	220,25	-	-	478,68	1.726,52
020	Lettomanoppello	38,03	105,01	179,68	120,34	33,00	-	-	-	562,26
021	Loreto Aprutino	160,52	347,34	739,60	849,33	1.106,83	646,68	541,55	261,70	4.653,55
022	Manoppello	76,02	134,20	488,70	491,74	461,17	192,63	91,64	-	1.936,10
023	Montebello di Bertona	8,83	35,21	157,33	226,59	283,52	194,20	-	-	1.113,15
024	Montesilvano	64,21	131,79	275,16	211,20	98,85	60,50	-	-	841,71
025	Moscufo	59,64	114,58	355,95	539,87	269,23	211,67	-	-	1.550,94
026	Nocciano	42,73	87,31	280,11	278,73	222,24	142,44	-	-	1.150,06
027	Penne	69,79	200,03	908,42	1.570,40	1.840,56	1.134,03	359,15	471,10	6.553,48
028	Pescara	189,12	179,08	218,13	96,11	79,56	69,00	-	-	831,00
029	Pescosansonesco	4,47	22,61	170,42	121,09	86,80	-	-	-	657,76
030	Pianella	116,76	270,62	986,29	1.049,33	910,85	503,50	-	322,87	4.221,02
031	Picciano	23,29	53,53	161,54	113,55	81,49	56,65	-	-	545,05
032	Pietranico	5,20	25,18	104,24	99,33	187,20	101,97	44,00	-	637,12
033	Popoli	51,11	22,60	26,59	31,60	25,90	42,00	163,50	1.518,39	1.881,69
034	Roccamorice	3,02	12,82	59,49	108,08	162,13	31,43	-	-	779,47
035	Rosciano	55,54	131,87	366,95	467,58	521,99	277,43	128,00	-	1.949,36
036	Salle	3,18	9,63	43,28	47,34	-	-	-	-	902,58
037	Sant'Eufemia a Maiella	-	-	8,00	60,70	139,10	108,95	161,90	600,00	1.078,65
038	San Valentino in Abruzzo Citeriore	16,77	64,41	126,46	150,80	157,70	51,75	-	-	597,89
039	Scafa	36,39	41,55	88,66	133,98	63,70	118,32	-	-	482,60
040	Serramonacesca	13,81	20,82	92,13	167,63	94,22	43,90	-	-	467,51
041	Spoltore	112,26	204,42	551,31	579,43	421,65	206,10	139,17	330,92	2.545,26
042	Tocco da Casauria	69,32	80,15	137,54	119,40	173,78	151,30	-	-	817,49
043	Torre de' Passeri	15,72	25,21	18,01	30,65	33,00	75,50	-	-	238,09
044	Turrivalignani	29,22	53,65	99,13	56,32	114,43	-	-	-	372,05
045	Vicoli	4,42	33,74	125,52	179,06	136,30	54,58	-	-	533,62
046	Villa Celiera	14,13	59,84	248,24	118,55	-	-	-	-	638,66
TOTALE PROVINCIA		**1.980,14**	**3.929,48**	**12.349,51**	**13.996,10**	**12.183,73**	**7.700,50**	**3.068,07**	**9.521,66**	**64.729,19**

Tavola 4.7 - Aziende per classe di superficie agricola utilizzata e comune *(superficie in ettari)*

COMUNI		CLASSI DI SUPERFICIE AGRICOLA UTILIZZATA									Totale
		Senza SAU	Meno di 1	1 - 2	2 - 5	5 - 10	10 - 20	20 - 50	50 - 100	100 ed oltre	
001	Abbateggio	-	21	31	36	11	9	-	-	-	108
002	Alanno	-	110	110	165	82	37	12	-	-	516
003	Bolognano	-	81	32	31	13	6	3	-	-	168
004	Brittoli	-	16	48	59	27	6	2	-	-	159
005	Bussi sul Tirino	3	157	13	14	6	3	2	-	-	199
006	Cappelle sul Tavo	-	82	41	25	10	3	-	-	-	163
007	Caramanico Terme	-	45	45	65	27	13	5	-	-	201
008	Carpineto della Nora	-	16	31	72	33	4	-	-	-	158
009	Castiglione a Casauria	-	133	83	51	13	6	2	-	-	289
010	Catignano	-	75	61	92	56	21	5	-	-	311
011	Cepagatti	-	307	123	141	47	14	7	5	-	645
012	Citta' Sant'Angelo	-	336	173	253	134	59	23	6	3	987
013	Civitaquana	-	86	73	114	60	13	12	-	-	359
014	Civitella Casanova	-	109	96	153	74	18	7	-	2	460
015	Collecorvino	-	329	138	160	66	18	9	-	-	723
016	Corvara	7	25	15	34	20	23	6	-	-	131
017	Cugnoli	-	110	75	149	48	17	4	-	-	403
018	Elice	-	158	89	101	36	10	-	-	-	396
019	Farindola	10	180	139	156	54	11	-	-	2	553
020	Lettomanoppello	-	131	87	55	15	2	-	-	-	291
021	Loreto Aprutino	-	438	270	262	117	77	20	7	2	1.193
022	Manoppello	-	323	120	169	64	36	6	-	-	719
023	Montebello di Bertona	-	60	45	62	29	19	7	-	-	223
024	Montesilvano	-	165	109	90	31	7	-	-	-	404
025	Moscufo	-	158	94	116	70	21	6	-	-	465
026	Nocciano	-	116	69	82	39	17	5	-	-	329
027	Penne	-	224	166	344	251	124	37	3	2	1.151
028	Pescara	-	532	136	68	16	6	2	-	-	760
029	Pescosansonesco	-	30	41	53	16	5	-	-	-	147
030	Pianella	-	264	210	304	157	65	17	-	2	1.020
031	Picciano	-	122	41	56	18	4	2	-	-	244
032	Pietranico	-	88	36	28	12	14	5	-	-	184
033	Popoli	-	231	18	9	4	2	2	3	2	271
034	Roccamorice	-	44	33	29	15	8	-	-	-	133
035	Rosciano	-	176	109	133	61	37	10	2	-	528
036	Salle	-	28	18	14	4	-	-	-	-	66
037	Sant'Eufemia a Maiella	-	-	-	5	9	12	3	2	2	34
038	San Valentino in Abruzzo Citeriore	-	56	64	49	20	9	2	-	-	200
039	Scafa	-	129	38	29	19	3	4	-	-	222
040	Serramonacesca	-	78	37	46	17	6	2	-	-	186
041	Spoltore	-	266	159	186	82	30	7	2	2	735
042	Tocco da Casauria	-	283	49	47	17	11	4	-	-	413
043	Torre de' Passeri	-	53	18	7	6	3	3	-	-	90
044	Turrivalignani	-	128	47	28	7	9	-	-	-	219
045	Vicoli	-	37	35	52	22	10	-	-	-	157
046	Villa Celiera	-	71	100	64	12	-	-	-	-	248
TOTALE PROVINCIA		**29**	**6.608**	**3.565**	**4.258**	**1.947**	**829**	**250**	**44**	**31**	**17.561**

Tavola 4.8 - Superficie totale per classe di superficie agricola utilizzata delle aziende e comune *(superficie in ettari)*

COMUNI		CLASSI DI SUPERFICIE AGRICOLA UTILIZZATA									Totale
		Senza SAU	Meno di 1	1 - 2	2 - 5	5 - 10	10 - 20	20 - 50	50 - 100	100 ed oltre	
001	Abbateggio	-	37,12	76,15	151,45	81,40	476,60	-	-	-	822,72
002	Alanno	-	71,08	165,32	557,23	614,48	536,45	333,20	-	-	2.277,76
003	Bolognano	-	96,08	77,50	127,02	107,75	82,21	189,10	-	-	839,66
004	Brittoli	-	18,15	122,80	286,90	244,73	85,90	52,00	-	-	1.544,48
005	Bussi sul Tirino	75,42	62,00	22,56	55,79	37,70	57,00	65,00	-	-	1.006,47
006	Cappelle sul Tavo	-	61,31	69,05	87,81	70,00	35,96	-	-	-	365,13
007	Caramanico Terme	-	161,59	216,01	371,54	253,75	237,70	155,00	-	-	4.001,59
008	Carpineto della Nora	-	23,70	79,35	354,46	271,50	80,63	-	-	-	1.930,20
009	Castiglione a Casauria	-	128,90	176,09	214,29	111,67	88,86	49,50	-	-	779,31
010	Catignano	-	52,84	106,51	343,01	444,14	315,25	140,70	-	-	1.476,53
011	Cepagatti	-	176,15	198,45	479,87	342,50	218,17	232,58	357,50	-	2.005,22
012	Citta' Sant'Angelo	-	201,67	279,17	915,88	993,31	859,69	704,53	455,20	945,08	5.354,53
013	Civitaquana	-	68,62	137,03	426,95	458,62	170,85	380,35	-	-	1.642,62
014	Civitella Casanova	-	106,82	185,24	703,46	571,48	266,12	211,69	-	1.854,86	3.983,76
015	Collecorvino	-	213,74	254,89	573,79	490,89	261,01	290,45	-	-	2.397,68
016	Corvara	8,30	35,30	42,90	166,04	161,86	375,11	156,90	-	-	1.146,41
017	Cugnoli	-	75,84	132,54	560,54	360,30	235,75	138,66	-	-	1.503,63
018	Elice	-	123,36	148,15	356,07	283,74	137,70	-	-	-	1.140,02
019	Farindola	-	166,07	274,87	587,02	424,70	155,73	-	-	1.871,41	3.504,80
020	Lettomanoppello	-	95,33	156,64	202,58	112,29	24,10	-	-	-	1.210,84
021	Loreto Aprutino	-	366,56	439,29	953,22	926,57	1.177,01	656,60	529,75	311,30	5.360,30
022	Manoppello	-	247,80	225,96	617,57	485,11	577,20	226,24	-	-	2.434,02
023	Montebello di Bertona	-	81,05	110,52	267,76	240,06	299,63	262,37	-	-	1.641,39
024	Montesilvano	-	92,75	175,49	307,05	215,23	103,60	-	-	-	954,84
025	Moscufo	-	99,87	156,27	398,22	527,72	290,48	203,85	-	-	1.676,41
026	Nocciano	-	62,27	107,67	282,10	285,11	245,43	130,71	-	-	1.213,89
027	Penne	-	184,54	301,17	1.371,40	2.072,72	1.955,51	1.320,57	210,31	559,91	7.976,13
028	Pescara	-	247,79	203,69	217,53	124,47	94,46	62,00	-	-	949,94
029	Pescosansonesco	-	46,90	100,39	217,44	131,25	70,90	-	-	-	1.276,25
030	Pianella	-	173,88	364,15	1.035,07	1.137,95	936,49	457,78	-	335,78	4.506,55
031	Picciano	-	99,22	82,21	218,98	139,79	45,94	60,00	-	-	704,14
032	Pietranico	-	193,58	110,34	133,99	97,20	195,62	221,18	-	-	1.051,91
033	Popoli	-	95,45	28,54	27,23	31,80	29,90	49,50	286,67	3.127,02	3.676,11
034	Roccamorice	-	111,31	163,14	169,57	162,97	119,78	-	-	-	1.658,93
035	Rosciano	-	134,71	197,58	470,57	487,26	517,82	290,84	135,00	-	2.233,78
036	Salle	-	37,30	52,10	61,97	29,94	-	-	-	-	1.176,51
037	Sant'Eufemia a Maiella	-	-	-	29,66	83,49	185,70	127,00	118,80	2.173,08	2.721,73
038	San Valentino in Abruzzo Citeriore	-	56,11	125,72	246,05	173,17	133,70	228,50	-	-	963,25
039	Scafa	-	105,24	74,81	122,48	164,21	40,80	133,06	-	-	640,60
040	Serramonacesca	-	148,42	108,06	301,55	139,80	89,94	181,82	-	-	969,59
041	Spoltore	-	256,07	253,22	648,00	602,66	406,80	196,15	144,79	413,61	2.921,30
042	Tocco da Casauria	-	232,69	92,23	177,85	146,44	206,14	116,36	-	-	1.502,40
043	Torre de' Passeri	-	35,07	26,63	26,22	44,36	62,01	98,00	-	-	292,29
044	Turrivalignani	-	91,82	96,13	106,61	64,08	129,30	-	-	-	487,94
045	Vicoli	-	51,59	81,11	246,15	186,09	162,66	-	-	-	751,10
046	Villa Celiera	-	73,06	247,56	265,35	85,25	-	-	-	-	1.068,48
TOTALE PROVINCIA		**561,13**	**5.304,72**	**6.845,20**	**16.441,29**	**15.221,51**	**12.789,01**	**8.346,06**	**3.864,45**	**20.369,77**	**89.743,14**

Tavola 4.9 - Superficie agricola utilizzata per classe di superficie agricola utilizzata delle aziende e comune *(superficie in ettari)*

COMUNI		CLASSI DI SUPERFICIE AGRICOLA UTILIZZATA								Totale
		Meno di 1	1 - 2	2 - 5	5 - 10	10 - 20	20 - 50	50 - 100	100 ed oltre	
001	Abbateggio	13,36	45,25	102,57	67,68	127,00	-	-	-	355,86
002	Alanno	61,76	148,17	518,66	579,65	505,70	323,50	-	-	2.137,44
003	Bolognano	38,85	43,32	101,02	100,41	79,38	75,04	-	-	591,62
004	Brittoli	10,75	65,30	181,15	176,00	72,40	47,90	-	-	953,50
005	Bussi sul Tirino	46,04	16,84	44,01	37,35	32,00	59,00	-	-	365,24
006	Cappelle sul Tavo	45,18	56,75	82,06	68,10	35,16	-	-	-	326,25
007	Caramanico Terme	18,41	54,92	196,20	174,30	166,20	128,00	-	-	1.188,03
008	Carpineto della Nora	6,65	48,89	238,81	226,58	57,05	-	-	-	852,34
009	Castiglione a Casauria	62,32	109,58	152,47	84,70	81,10	45,00	-	-	535,17
010	Catignano	38,92	89,49	312,56	401,43	287,68	130,55	-	-	1.325,23
011	Cepagatti	141,35	174,94	451,94	325,86	200,01	220,57	328,26	-	1.842,93
012	Citta' Sant'Angelo	163,22	239,54	785,93	897,58	767,91	634,85	412,50	715,03	4.616,56
013	Civitaquana	46,05	101,40	354,75	401,52	155,00	346,85	-	-	1.405,57
014	Civitella Casanova	61,76	142,31	500,80	495,67	238,34	188,49	-	1.044,46	2.734,92
015	Collecorvino	126,67	200,65	507,03	450,09	238,01	273,62	-	-	2.084,98
016	Corvara	10,80	22,00	107,33	138,46	311,80	141,20	-	-	831,59
017	Cugnoli	49,06	109,10	495,52	332,08	222,97	114,70	-	-	1.323,43
018	Elice	87,21	126,47	310,76	256,15	125,70	-	-	-	993,89
019	Farindola	80,95	186,23	467,27	354,56	135,83	-	-	478,68	1.726,52
020	Lettomanoppello	66,63	122,26	165,04	99,28	22,85	-	-	-	562,26
021	Loreto Aprutino	231,31	380,48	816,52	825,15	1.064,28	579,87	494,24	261,70	4.653,55
022	Manoppello	128,52	166,68	524,97	428,97	477,79	157,03	-	-	1.936,10
023	Montebello di Bertona	33,35	61,43	192,28	203,64	239,28	223,17	-	-	1.113,15
024	Montesilvano	78,90	151,62	276,45	204,19	89,55	-	-	-	841,71
025	Moscufo	80,94	131,63	365,74	501,23	277,93	193,47	-	-	1.550,94
026	Nocciano	55,25	100,89	268,56	274,08	232,04	122,74	-	-	1.150,06
027	Penne	121,17	226,88	1.146,96	1.727,55	1.621,37	1.049,94	188,51	471,10	6.553,48
028	Pescara	215,81	187,07	198,13	106,03	73,96	50,00	-	-	831,00
029	Pescosansonesco	19,97	56,43	163,56	103,97	61,46	-	-	-	657,76
030	Pianella	145,49	307,51	979,56	1.075,27	885,80	443,72	-	322,87	4.221,02
031	Picciano	50,76	53,24	168,51	119,25	41,64	56,65	-	-	545,05
032	Pietranico	38,36	52,49	88,69	81,08	180,13	126,37	-	-	637,12
033	Popoli	57,25	24,26	21,59	28,80	25,90	42,00	253,37	1.428,52	1.881,69
034	Roccamorice	22,27	45,07	86,66	105,40	94,57	-	-	-	779,47
035	Rosciano	90,81	153,82	406,35	443,04	469,50	257,84	128,00	-	1.949,36
036	Salle	10,85	24,91	42,49	25,18	-	-	-	-	902,58
037	Sant'Eufemia a Maiella	-	-	19,50	66,20	156,75	122,50	112,90	600,00	1.078,65
038	San Valentino in Abruzzo Citeriore	33,33	92,17	159,04	137,90	115,75	59,70	-	-	597,89
039	Scafa	54,97	50,58	87,95	135,18	35,60	118,32	-	-	482,60
040	Serramonacesca	30,61	51,40	134,07	114,72	77,71	59,00	-	-	467,51
041	Spoltore	141,81	229,16	585,01	557,04	375,25	187,10	138,97	330,92	2.545,26
042	Tocco da Casauria	112,81	64,28	141,05	117,09	183,40	112,86	-	-	817,49
043	Torre de' Passeri	24,01	21,20	22,83	39,35	45,70	85,00	-	-	238,09
044	Turrivalignani	55,65	65,50	84,87	47,30	118,73	-	-	-	372,05
045	Vicoli	18,72	49,34	167,06	144,21	132,69	-	-	-	533,62
046	Villa Celiera	38,03	143,93	194,35	72,35	-	-	-	-	638,66
TOTALE PROVINCIA		**3.067,69**	**4.995,38**	**13.418,63**	**13.351,62**	**10.950,12**	**6.979,12**	**3.059,45**	**8.907,18**	**64.729,19**

Tavola 4.10 - Superficie aziendale secondo l'utilizzazione dei terreni per comune *(superficie in ettari)*

COMUNI		SUPERFICIE AGRICOLA UTILIZZATA				Pioppete	Boschi	Altra superficie	Superficie totale
		Seminativi	Coltivazioni permanenti	Prati permanenti e pascoli	Totale				
001	Abbateggio	264,21	46,40	45,25	355,86	-	348,40	118,46	822,72
002	Alanno	1.656,69	479,45	1,30	2.137,44	-	17,53	122,79	2.277,76
003	Bolognano	445,82	124,50	21,30	591,62	0,30	58,23	189,51	839,66
004	Brittoli	483,10	54,90	415,50	953,50	-	408,65	182,33	1.544,48
005	Bussi sul Tirino	133,59	36,10	195,55	365,24	3,35	600,79	37,09	1.006,47
006	Cappelle sul Tavo	194,89	124,81	6,55	326,25	0,20	1,50	37,18	365,13
007	Caramanico Terme	452,41	30,32	705,30	1.188,03	-	1.748,85	1.064,71	4.001,59
008	Carpineto della Nora	599,25	63,81	189,28	852,34	-	852,14	225,72	1.930,20
009	Castiglione a Casauria	252,17	258,30	24,70	535,17	-	102,64	141,50	779,31
010	Catignano	897,83	424,59	2,81	1.325,23	0,50	75,50	75,30	1.476,53
011	Cepagatti	1.357,55	482,78	2,60	1.842,93	0,58	36,07	125,64	2.005,22
012	Citta' Sant'Angelo	3.107,77	1.389,92	118,87	4.616,56	8,95	67,64	661,38	5.354,53
013	Civitaquana	1.184,93	220,64	-	1.405,57	-	73,75	163,30	1.642,62
014	Civitella Casanova	2.227,11	311,13	196,68	2.734,92	-	852,77	396,07	3.983,76
015	Collecorvino	1.429,07	633,72	22,19	2.084,98	3,61	22,05	287,04	2.397,68
016	Corvara	653,57	54,67	123,35	831,59	1,00	196,03	117,79	1.146,41
017	Cugnoli	1.013,73	300,20	9,50	1.323,43	-	48,02	132,18	1.503,63
018	Elice	699,66	289,73	4,50	993,89	1,40	6,30	138,43	1.140,02
019	Farindola	1.004,17	88,47	633,88	1.726,52	3,05	1.341,81	433,42	3.504,80
020	Lettomanoppello	261,64	84,60	216,02	562,26	1,05	576,83	70,70	1.210,84
021	Loreto Aprutino	2.704,25	1.898,81	50,49	4.653,55	0,94	101,09	604,72	5.360,30
022	Manoppello	1.359,65	511,03	65,42	1.936,10	5,14	91,72	401,06	2.434,02
023	Montebello di Bertona	736,70	52,55	323,90	1.113,15	1,40	390,19	136,65	1.641,39
024	Montesilvano	407,49	399,07	35,15	841,71	2,35	27,92	82,86	954,84
025	Moscufo	558,77	992,17	-	1.550,94	1,90	7,93	115,64	1.676,41
026	Nocciano	749,73	396,33	4,00	1.150,06	1,40	2,87	59,56	1.213,89
027	Penne	5.628,98	859,27	65,23	6.553,48	2,57	492,11	927,97	7.976,13
028	Pescara	338,23	486,26	6,51	831,00	1,20	23,31	94,43	949,94
029	Pescosansonesco	288,97	106,90	261,89	657,76	-	476,51	141,98	1.276,25
030	Pianella	2.628,09	1.581,23	11,70	4.221,02	7,90	5,98	271,65	4.506,55
031	Picciano	256,23	224,95	63,87	545,05	0,25	22,99	135,85	704,14
032	Pietranico	487,22	118,85	31,05	637,12	-	109,97	304,82	1.051,91
033	Popoli	251,37	63,03	1.567,29	1.881,69	3,79	1.742,72	47,91	3.676,11
034	Roccamorice	235,53	13,83	530,11	779,47	-	582,81	296,65	1.658,93
035	Rosciano	1.414,97	527,52	6,87	1.949,36	-	105,97	178,45	2.233,78
036	Salle	37,48	3,72	861,38	902,58	0,15	179,25	94,53	1.176,51
037	Sant'Eufemia a Maiella	87,25	-	991,40	1.078,65	0,30	1.401,10	241,68	2.721,73
038	San Valentino in Abruzzo Citeriore	452,87	93,76	51,26	597,89	-	168,65	196,71	963,25
039	Scafa	291,65	169,86	21,09	482,60	0,50	45,78	111,72	640,60
040	Serramonacesca	204,62	71,42	191,47	467,51	0,50	274,35	227,23	969,59
041	Spoltore	1.862,46	638,91	43,89	2.545,26	1,35	84,30	290,39	2.921,30
042	Tocco da Casauria	208,85	553,01	55,63	817,49	-	526,69	158,22	1.502,40
043	Torre de' Passeri	140,02	98,07	-	238,09	-	11,45	42,75	292,29
044	Turrivalignani	243,16	115,31	13,58	372,05	-	13,67	102,22	487,94
045	Vicoli	431,45	102,17	-	533,62	-	76,10	141,38	751,10
046	Villa Celiera	241,25	49,85	347,56	638,66	-	221,87	207,95	1.068,48
TOTALE PROVINCIA		**40.566,40**	**15.626,92**	**8.535,87**	**64.729,19**	**55,63**	**14.622,80**	**10.335,52**	**89.743,14**

Tavola 4.11 - Aziende con seminativi per principali coltivazioni praticate e comune *(superficie in ettari)*

COMUNI		CEREALI				COLTIVAZIONI ORTIVE		COLTIVAZIONI FORAGGERE AVVICENDATE	
		TOTALE		FRUMENTO					
		Aziende	Superficie a cereali	Aziende	Superficie a frumento	Aziende	Superficie a coltivazioni ortive	Aziende	Superficie a foraggere avvicendate
001	Abbateggio	69	123,32	63	73,07	75	7,83	82	111,60
002	Alanno	347	746,06	335	653,15	92	29,02	366	751,46
003	Bolognano	50	259,26	46	230,46	13	2,50	36	73,36
004	Brittoli	85	144,65	79	107,65	2	0,50	144	277,30
005	Bussi sul Tirino	90	67,37	24	19,76	98	23,56	30	36,32
006	Cappelle sul Tavo	61	108,80	28	48,40	72	20,83	40	38,02
007	Caramanico Terme	129	244,60	95	172,20	56	15,15	46	115,55
008	Carpineto della Nora	82	229,68	80	207,23	-	-	113	269,34
009	Castiglione a Casauria	42	95,50	31	75,40	52	11,95	82	130,80
010	Catignano	162	439,27	121	314,56	21	5,84	161	390,50
011	Cepagatti	324	641,83	176	276,36	192	118,34	249	311,38
012	Citta' Sant'Angelo	468	1.878,45	372	1.232,11	202	165,70	339	797,39
013	Civitaquana	198	554,40	158	372,70	18	5,35	256	541,00
014	Civitella Casanova	282	1.404,85	224	1.217,64	59	12,52	360	751,84
015	Collecorvino	322	627,21	184	324,45	194	182,51	300	376,79
016	Corvara	73	214,13	60	174,99	58	5,24	77	354,50
017	Cugnoli	278	493,43	259	442,76	96	11,05	281	444,71
018	Elice	248	317,29	210	232,77	33	17,83	202	264,30
019	Farindola	233	376,21	167	224,80	40	7,49	258	536,00
020	Lettomanoppello	122	126,98	103	82,70	2	0,30	214	105,12
021	Loreto Aprutino	487	1.379,63	291	811,07	74	159,05	330	666,21
022	Manoppello	358	654,35	283	398,56	51	13,42	351	552,03
023	Montebello di Bertona	107	287,42	72	137,60	20	3,25	129	390,50
024	Montesilvano	140	246,51	93	159,90	121	49,03	75	80,03
025	Moscufo	172	349,55	128	230,60	72	40,77	85	142,31
026	Nocciano	155	361,50	118	268,34	33	22,14	145	302,00
027	Penne	678	2.167,85	439	1.098,20	102	50,71	839	2.882,13
028	Pescara	111	104,80	51	55,55	165	33,25	104	66,05
029	Pescosansonesco	87	157,64	79	136,33	34	8,84	84	107,14
030	Pianella	435	1.114,74	251	666,02	107	48,31	448	866,60
031	Picciano	97	139,13	77	102,09	48	66,44	28	39,87
032	Pietranico	85	307,96	76	243,15	26	4,29	61	158,72
033	Popoli	75	122,15	20	51,78	229	21,53	40	97,11
034	Roccamorice	45	87,26	28	43,27	7	1,45	65	107,28
035	Rosciano	283	612,82	211	421,64	90	27,48	304	630,58
036	Salle	9	8,12	6	5,30	-	-	13	25,54
037	Sant'Eufemia a Maiella	19	11,00	-	-	25	12,30	20	48,70
038	San Valentino in Abruzzo Citeriore	101	155,30	84	111,30	4	1,00	110	182,47
039	Scafa	87	139,93	64	100,73	38	8,83	65	91,94
040	Serramonacesca	36	81,96	28	53,00	72	15,36	53	99,78
041	Spoltore	300	980,28	251	692,68	218	104,34	241	433,23
042	Tocco da Casauria	48	72,97	38	58,03	55	34,21	23	66,25
043	Torre de' Passeri	15	115,62	14	107,82	5	0,66	10	7,92
044	Turrivalignani	62	109,34	52	89,77	44	12,12	88	83,39
045	Vicoli	88	117,80	79	90,29	9	1,85	120	273,36
046	Villa Celiera	158	126,65	127	103,05	5	0,75	86	76,05
TOTALE PROVINCIA		**7.903**	**19.105,57**	**5.775**	**12.719,23**	**3.030**	**1.385,09**	**7.553**	**15.154,47**

Tavola 4.12 - Aziende con coltivazioni legnose agrarie per principali coltivazioni praticate e comune *(superficie in ettari)*

COMUNI		VITE		OLIVO		AGRUMI		FRUTTIFERI	
		Aziende	Superficie a vite	Aziende	Superficie ad olivo	Aziende	Superficie ad agrumi	Aziende	Superficie a fruttiferi
001	Abbateggio	38	10,60	68	34,80	-	-	4	1,00
002	Alanno	252	139,03	456	302,30	-	-	28	37,82
003	Bolognano	85	44,59	126	67,38	-	-	9	12,53
004	Brittoli	8	2,10	137	52,80	-	-	-	-
005	Bussi sul Tirino	59	19,49	30	10,89	-	-	29	5,72
006	Cappelle sul Tavo	59	21,65	103	96,60	-	-	14	6,11
007	Caramanico Terme	20	6,02	35	22,90	-	-	2	1,40
008	Carpineto della Nora	-	-	146	60,05	-	-	2	2,80
009	Castiglione a Casauria	119	52,07	268	203,16	-	-	8	3,07
010	Catignano	168	183,07	276	181,33	-	-	61	54,19
011	Cepagatti	265	157,04	409	213,73	-	-	99	111,51
012	Citta' Sant'Angelo	493	675,94	620	550,92	-	-	131	159,86
013	Civitaquana	107	38,20	340	146,40	-	-	13	14,59
014	Civitella Casanova	181	55,44	389	238,20	-	-	17	7,69
015	Collecorvino	297	176,28	514	339,69	-	-	139	85,68
016	Corvara	31	6,16	100	45,51	-	-	4	3,00
017	Cugnoli	209	97,88	380	183,24	-	-	36	19,08
018	Elice	230	55,67	352	149,06	-	-	43	85,00
019	Farindola	141	15,64	320	63,37	-	-	10	8,23
020	Lettomanoppello	88	15,81	202	67,57	-	-	4	0,72
021	Loreto Aprutino	461	383,90	1.052	1.347,96	-	-	185	166,25
022	Manoppello	405	180,28	577	249,92	-	-	97	77,22
023	Montebello di Bertona	52	10,93	121	40,52	-	-	2	0,90
024	Montesilvano	223	125,59	339	238,65	-	-	125	31,14
025	Moscufo	201	106,01	419	781,13	-	-	100	85,09
026	Nocciano	159	208,73	262	165,57	-	-	47	22,03
027	Penne	631	158,70	1.020	645,96	-	-	120	38,66
028	Pescara	313	100,56	595	318,88	-	-	155	65,17
029	Pescosansonesco	69	16,86	136	87,64	-	-	3	2,40
030	Pianella	566	252,35	965	1.242,00	-	-	194	84,99
031	Picciano	142	66,79	208	134,77	-	-	29	21,18
032	Pietranico	85	26,10	174	89,82	-	-	14	2,63
033	Popoli	163	36,61	41	22,24	-	-	13	4,18
034	Roccamorice	23	4,11	19	9,72	-	-	-	-
035	Rosciano	252	197,21	442	284,40	-	-	41	40,81
036	Salle	25	3,14	2	0,50	-	-	-	-
037	Sant'Eufemia a Maiella	-	-	-	-	-	-	-	-
038	San Valentino in Abruzzo Citeriore	83	15,37	186	77,69	-	-	-	-
039	Scafa	110	72,74	164	89,56	-	-	11	7,56
040	Serramonacesca	77	15,52	175	49,96	-	-	14	5,94
041	Spoltore	372	194,54	539	370,67	-	-	130	67,90
042	Tocco da Casauria	124	66,60	378	351,61	-	-	111	134,80
043	Torre de' Passeri	36	10,21	84	83,50	-	-	4	4,36
044	Turrivalignani	109	26,42	206	84,31	-	-	19	4,58
045	Vicoli	88	10,31	154	88,73	-	-	6	3,13
046	Villa Celiera	24	3,10	118	35,50	-	-	-	-
TOTALE PROVINCIA		**7.644**	**4.065,46**	**13.647**	**9.921,11**	**-**	**-**	**2.076**	**1.497,70**

Tavola 4.13 - Aziende con vite secondo la natura della produzione per comune

COMUNI		UVA DA VINO			Uva da tavola	Viti non innestate	Viti madri di portinnesto	Barbatelle	Totale generale
		Totale	per vini DOC e DOCG	per altri vini					
001	Abbateggio	38	-	38	-	-	-	-	38
002	Alanno	252	6	246	-	-	-	-	252
003	Bolognano	85	4	81	-	-	-	-	85
004	Brittoli	8	-	8	-	-	-	-	8
005	Bussi sul Tirino	59	-	58	-	-	-	-	59
006	Cappelle sul Tavo	59	-	59	-	-	-	-	59
007	Caramanico Terme	20	-	20	-	-	-	-	20
008	Carpineto della Nora	-	-	-	-	-	-	-	-
009	Castiglione a Casauria	119	-	119	-	-	-	-	119
010	Catignano	163	7	160	6	3	-	-	168
011	Cepagatti	265	10	260	5	-	-	-	265
012	Citta' Sant'Angelo	491	79	420	26	2	-	-	493
013	Civitaquana	105	-	105	-	2	-	-	107
014	Civitella Casanova	180	5	175	-	-	-	-	181
015	Collecorvino	292	3	290	10	3	-	-	297
016	Corvara	31	-	31	-	-	-	-	31
017	Cugnoli	209	6	204	-	-	-	-	209
018	Elice	227	6	222	-	3	-	-	230
019	Farindola	132	-	132	9	-	-	-	141
020	Lettomanoppello	88	-	88	-	-	-	-	88
021	Loreto Aprutino	457	13	451	8	4	-	-	461
022	Manoppello	405	10	396	-	-	-	-	405
023	Montebello di Bertona	52	-	52	-	-	-	-	52
024	Montesilvano	221	6	216	9	-	-	-	223
025	Moscufo	196	4	195	13	-	-	-	201
026	Nocciano	159	19	151	-	-	-	-	159
027	Penne	626	4	623	5	4	-	-	631
028	Pescara	304	5	299	28	-	-	-	313
029	Pescosansonesco	69	-	69	-	-	-	-	69
030	Pianella	563	14	559	13	-	-	-	566
031	Picciano	141	-	140	3	-	-	-	142
032	Pietranico	85	2	84	-	-	-	-	85
033	Popoli	162	-	162	-	-	-	-	163
034	Roccamorice	23	-	23	-	-	-	-	23
035	Rosciano	252	10	249	-	-	-	-	252
036	Salle	25	-	25	-	-	-	-	25
037	Sant'Eufemia a Maiella	-	-	-	-	-	-	-	-
038	San Valentino in Abruzzo Citeriore	83	-	83	-	-	-	-	83
039	Scafa	110	7	103	-	-	-	-	110
040	Serramonacesca	77	-	77	-	-	-	-	77
041	Spoltore	367	9	360	26	-	-	-	372
042	Tocco da Casauria	124	4	121	-	-	-	-	124
043	Torre de' Passeri	36	-	35	-	-	-	-	36
044	Turrivalignani	109	-	109	-	-	-	-	109
045	Vicoli	88	-	88	-	-	-	-	88
046	Villa Celiera	24	-	24	-	-	-	-	24
TOTALE PROVINCIA		**7.582**	**239**	**7.411**	**163**	**24**	**-**	**3**	**7.644**

Tavola 4.14 - Superficie a vite secondo la natura della produzione per comune *(superficie in ettari)*

COMUNI	UVA DA VINO			Uva da tavola	Viti non innestate	Viti madri di portinnesto	Barbatelle	Totale generale
	Totale	per vini DOC e DOCG	per altri vini					
001 Abbateggio	10,60	-	10,60	-	-	-	-	10,60
002 Alanno	139,03	3,84	135,19	-	-	-	-	139,33
003 Bolognano	44,59	16,80	27,79	-	-	-	-	44,59
004 Brittoli	2,10	-	2,10	-	-	-	-	2,10
005 Bussi sul Tirino	19,49	-	15,49	-	-	-	-	19,49
006 Cappelle sul Tavo	21,65	-	17,85	-	-	-	-	21,65
007 Caramanico Terme	6,02	-	6,02	-	-	-	-	6,02
008 Carpineto della Nora	-	-	-	-	-	-	-	-
009 Castiglione a Casauria	52,07	-	52,07	-	-	-	-	52,07
010 Catignano	181,53	38,80	142,73	1,27	0,27	-	-	183,07
011 Cepagatti	153,81	48,38	105,43	3,23	-	-	-	157,04
012 Citta' Sant'Angelo	645,10	217,00	428,10	28,69	2,15	-	-	675,94
013 Civitaquana	37,90	-	37,90	-	0,30	-	-	38,20
014 Civitella Casanova	55,34	11,80	43,54	-	-	-	-	55,44
015 Collecorvino	152,81	46,10	106,71	23,36	0,11	-	-	176,28
016 Corvara	6,16	-	6,16	-	-	-	-	6,16
017 Cugnoli	97,87	5,76	92,11	-	-	-	-	97,88
018 Elice	55,34	3,43	51,91	-	0,33	-	-	55,67
019 Farindola	14,75	-	14,75	0,89	-	-	-	15,64
020 Lettomanoppello	15,81	-	15,81	-	-	-	-	15,81
021 Loreto Aprutino	380,27	113,15	267,12	2,60	1,03	-	-	383,90
022 Manoppello	180,28	28,95	151,33	-	-	-	-	180,28
023 Montebello di Bertona	10,93	-	10,93	-	-	-	-	10,93
024 Montesilvano	121,59	14,06	107,53	4,00	-	-	-	125,59
025 Moscufo	100,56	18,05	82,51	5,45	-	-	-	106,01
026 Nocciano	208,73	62,78	145,95	-	-	-	-	208,73
027 Penne	146,75	3,40	143,35	0,95	11,00	-	-	158,70
028 Pescara	92,85	10,50	82,35	7,31	-	-	-	100,76
029 Pescosansonesco	16,86	-	16,76	-	-	-	-	16,86
030 Pianella	240,66	40,00	200,66	11,69	-	-	-	253,50
031 Picciano	66,09	-	38,37	0,70	-	-	-	66,79
032 Pietranico	26,10	2,65	23,45	-	-	-	-	26,40
033 Popoli	36,49	-	36,49	-	-	-	-	36,61
034 Roccamorice	4,11	-	4,11	-	-	-	-	4,11
035 Rosciano	196,31	49,00	147,31	-	-	-	-	197,21
036 Salle	3,14	-	3,14	-	-	-	-	3,14
037 Sant'Eufemia a Maiella	-	-	-	-	-	-	-	-
038 San Valentino in Abruzzo Citeriore	15,37	-	15,37	-	-	-	-	15,37
039 Scafa	72,74	39,92	32,82	-	-	-	-	72,74
040 Serramonacesca	15,52	-	15,52	-	-	-	-	15,52
041 Spoltore	179,72	57,05	122,67	14,82	-	-	-	194,54
042 Tocco da Casauria	66,60	18,48	48,12	-	-	-	-	66,60
043 Torre de' Passeri	10,21	-	7,21	-	-	-	-	10,21
044 Turrivalignani	26,42	-	24,72	-	-	-	-	26,42
045 Vicoli	10,31	-	10,31	-	-	-	-	10,31
046 Villa Celiera	3,10	-	3,10	-	-	-	-	3,10
TOTALE PROVINCIA	**3.943,78**	**890,22**	**3.053,56**	**105,98**	**15,70**	**-**	**1,75**	**4.067,41**

Tavola 4.15 - Aziende che praticano l'irrigazione e relativa superficie irrigabile ed irrigata per forma di approvvigionamento, sistema di irrigazione e comune *(superficie in ettari)*

COMUNI		Totale	SUPERFICIE		FORMA DI APPROVVIGIONAMENTO		SISTEMA DI IRRIGAZIONE			
			Irrigabile	Irrigata	Indipendente	Dipendente	Aspersione	Sommer-sione	Scorri-mento	Altro sistema
001	Abbateggio	-	-	-	-	-	-	-	-	-
002	Alanno	225	359,94	317,62	151	75	85	-	136	4
003	Bolognano	-	-	-	-	-	-	-	-	-
004	Brittoli	-	-	-	-	-	-	-	-	-
005	Bussi sul Tirino	105	52,59	50,40	101	4	14	-	89	2
006	Cappelle sul Tavo	101	136,66	76,03	20	81	81	-	36	-
007	Caramanico Terme	5	5,50	4,80	5	-	-	-	5	-
008	Carpineto della Nora	-	-	-	-	-	-	-	-	-
009	Castiglione a Casauria	40	6,82	6,57	39	-	-	-	40	-
010	Catignano	26	55,55	23,88	26	-	21	2	7	-
011	Cepagatti	582	1.531,64	907,40	34	548	385	-	214	9
012	Citta' Sant'Angelo	380	1.739,64	648,69	274	114	227	-	150	26
013	Civitaquana	55	140,00	87,85	55	-	7	-	48	-
014	Civitella Casanova	7	19,50	4,57	6	-	6	-	-	-
015	Collecorvino	457	934,42	448,38	148	324	330	-	214	5
016	Corvara	3	6,00	4,10	3	-	-	-	2	-
017	Cugnoli	104	57,64	45,30	103	-	41	-	63	-
018	Elice	52	110,10	90,22	52	-	35	-	16	6
019	Farindola	25	53,65	47,85	23	2	15	-	9	-
020	Lettomanoppello	13	7,51	6,97	13	-	12	-	-	-
021	Loreto Aprutino	785	1.851,13	646,06	426	412	581	6	193	36
022	Manoppello	266	471,71	273,08	69	199	218	-	43	12
023	Montebello di Bertona	36	70,37	38,73	36	-	24	-	13	-
024	Montesilvano	188	275,00	102,32	123	68	67	-	121	2
025	Moscufo	161	204,29	147,63	75	87	63	2	96	-
026	Nocciano	154	86,99	59,81	152	2	11	-	141	3
027	Penne	319	1.007,56	316,64	235	84	293	7	22	-
028	Pescara	445	253,82	153,52	256	196	82	8	370	80
029	Pescosansonesco	97	25,23	25,09	97	-	-	-	97	-
030	Pianella	794	1.543,63	784,28	359	437	513	3	206	90
031	Picciano	75	117,00	89,31	72	5	51	-	25	3
032	Pietranico	17	2,53	2,45	17	-	-	-	17	-
033	Popoli	228	93,01	74,24	46	183	3	3	221	-
034	Roccamorice	-	-	-	-	-	-	-	-	-
035	Rosciano	347	879,41	534,67	43	305	299	-	42	6
036	Salle	-	-	-	-	-	-	-	-	-
037	Sant'Eufemia a Maiella	-	-	-	-	-	-	-	-	-
038	San Valentino in Abruzzo Citeriore	11	9,95	4,95	11	-	8	-	3	-
039	Scafa	99	111,53	37,19	93	6	28	-	69	2
040	Serramonacesca	34	7,46	6,41	34	-	3	-	23	8
041	Spoltore	354	959,19	606,91	96	259	269	11	26	50
042	Tocco da Casauria	100	48,14	25,33	98	2	5	2	90	4
043	Torre de' Passeri	-	-	-	-	-	-	-	-	-
044	Turrivalignani	38	18,70	18,68	38	-	2	-	36	-
045	Vicoli	13	41,06	18,41	12	-	11	-	4	-
046	Villa Celiera	63	8,55	6,52	62	-	5	-	57	-
TOTALE PROVINCIA		**6.805**	**13.303,62**	**6.743,06**	**3.504**	**3.400**	**3.796**	**54**	**2.946**	**353**

Tavola 4.16 - Aziende con allevamenti e aziende con bovini, bufalini e suini per comune

COMUNI		Totale aziende con allevamenti	BOVINI E BUFALINI					SUINI	
			Aziende	CAPI		DI CUI BUFALINI		Aziende	Capi
				Totale	Vacche	Aziende	Capi		
001	Abbateggio	73	15	144	40	-	-	35	112
002	Alanno	211	91	1.039	508	-	-	95	368
003	Bolognano	53	8	70	26	-	-	31	55
004	Brittoli	71	25	245	143	-	-	25	55
005	Bussi sul Tirino	30	4	11	7	-	-	8	37
006	Cappelle sul Tavo	67	9	35	13	-	-	39	92
007	Caramanico Terme	170	30	375	4	-	-	47	322
008	Carpineto della Nora	104	38	380	228	-	-	55	428
009	Castiglione a Casauria	54	16	211	96	-	-	15	34
010	Catignano	161	39	471	168	-	-	62	408
011	Cepagatti	234	47	790	74	-	-	65	3.213
012	Citta' Sant'Angelo	484	131	1.178	437	-	-	313	1.470
013	Civitaquana	215	61	674	275	-	-	78	283
014	Civitella Casanova	298	88	1.034	556	-	-	115	664
015	Collecorvino	331	73	641	154	-	-	189	1.205
016	Corvara	86	34	569	292	-	-	38	62
017	Cugnoli	284	77	559	247	-	-	115	190
018	Elice	209	46	391	171	-	-	85	137
019	Farindola	285	59	542	285	-	-	133	363
020	Lettomanoppello	194	10	99	44	-	-	59	125
021	Loreto Aprutino	567	99	1.288	219	-	-	312	4.482
022	Manoppello	402	89	976	180	-	-	203	919
023	Montebello di Bertona	129	49	789	232	-	-	72	173
024	Montesilvano	166	20	100	27	-	-	55	106
025	Moscufo	105	33	305	86	-	-	39	612
026	Nocciano	133	41	418	66	-	-	71	160
027	Penne	860	368	5.874	2.914	-	-	528	1.759
028	Pescara	204	21	124	49	-	-	42	90
029	Pescosansonesco	97	24	112	39	-	-	55	92
030	Pianella	638	183	2.122	782	-	-	304	1.248
031	Picciano	99	10	87	33	-	-	42	67
032	Pietranico	100	25	317	180	-	-	36	468
033	Popoli	41	6	207	124	-	-	15	179
034	Roccamorice	107	11	58	16	-	-	56	123
035	Rosciano	326	95	1.214	474	-	-	149	3.082
036	Salle	48	4	26	12	-	-	14	16
037	Sant'Eufemia a Maiella	27	9	72	48	-	-	9	13
038	San Valentino in Abruzzo Citeriore	143	29	222	73	-	-	77	172
039	Scafa	117	16	136	68	-	-	44	78
040	Serramonacesca	55	8	134	-	-	-	20	440
041	Spoltore	323	81	867	282	-	-	128	380
042	Tocco da Casauria	32	5	170	6	-	-	10	88
043	Torre de' Passeri	8	-	-	-	-	-	5	20
044	Turrivalignani	123	6	55	20	-	-	57	112
045	Vicoli	109	35	287	142	-	-	40	65
046	Villa Celiera	182	62	235	77	-	-	71	100
TOTALE PROVINCIA		**8.755**	**2.231**	**25.675**	**9.928**	-	-	**4.056**	**24.667**

Tavola 4.17 - Aziende con ovini, caprini, equini ed allevamenti avicoli per comune

COMUNI		OVINI		CAPRINI		EQUINI		ALLEVAMENTI AVICOLI	
		Aziende	Capi	Aziende	Capi	Aziende	Capi	Aziende	Capi
001	Abbateggio	28	256	22	86	3	6	67	3.572
002	Alanno	159	1.327	8	30	5	11	96	2.172
003	Bolognano	20	218	8	38	-	-	46	40.632
004	Brittoli	27	499	3	28	3	7	52	866
005	Bussi sul Tirino	12	273	2	7	4	28	21	253
006	Cappelle sul Tavo	17	102	-	-	3	5	57	166.100
007	Caramanico Terme	46	1.931	14	77	5	19	156	3.425
008	Carpineto della Nora	60	1.684	15	128	6	12	99	3.392
009	Castiglione a Casauria	27	346	6	31	-	-	28	518
010	Catignano	61	1.883	7	32	7	17	155	4.165
011	Cepagatti	94	834	13	67	14	57	134	340.130
012	Citta' Sant'Angelo	279	3.826	7	19	12	39	455	37.761
013	Civitaquana	96	975	6	11	5	9	206	4.658
014	Civitella Casanova	175	1.517	16	38	13	50	271	5.456
015	Collecorvino	195	1.798	8	26	9	9	270	47.029
016	Corvara	24	701	7	22	-	-	83	1.448
017	Cugnoli	85	1.157	10	68	6	21	270	7.872
018	Elice	102	982	8	43	2	3	181	3.507
019	Farindola	185	2.448	22	1.089	14	31	235	4.071
020	Lettomanoppello	68	996	50	277	5	8	187	3.879
021	Loreto Aprutino	200	2.694	13	39	10	18	543	146.408
022	Manoppello	211	3.264	23	53	10	16	387	30.797
023	Montebello di Bertona	94	1.729	6	7	-	-	102	27.282
024	Montesilvano	63	475	4	5	2	3	155	2.574
025	Moscufo	64	587	9	36	3	13	46	221.330
026	Nocciano	61	1.346	4	22	4	8	128	3.196
027	Penne	478	6.756	46	117	30	46	832	34.345
028	Pescara	51	315	2	12	2	2	194	12.021
029	Pescosansonesco	32	419	12	38	9	64	92	2.032
030	Pianella	242	2.221	18	68	13	77	615	22.510
031	Picciano	43	512	4	11	-	-	88	2.249
032	Pietranico	29	491	8	23	8	25	94	1.438
033	Popoli	18	950	6	280	7	43	21	770
034	Roccamorice	40	1.203	43	231	2	3	102	1.994
035	Rosciano	145	1.529	17	55	6	18	305	32.706
036	Salle	7	467	10	96	3	190	47	724
037	Sant'Eufemia a Maiella	9	1.408	11	276	14	64	25	528
038	San Valentino in Abruzzo Citeriore	45	287	11	24	-	-	135	1.978
039	Scafa	22	142	11	25	-	-	105	2.288
040	Serramonacesca	34	624	3	8	2	9	52	1.244
041	Spoltore	117	1.048	7	22	14	34	292	7.340
042	Tocco da Casauria	7	105	3	15	6	31	23	377
043	Torre de' Passeri	3	101	3	73	-	-	7	169
044	Turrivalignani	37	219	9	26	-	-	121	1.977
045	Vicoli	66	2.262	-	-	3	6	104	2.108
046	Villa Celiera	116	759	11	21	20	35	145	1.832
TOTALE PROVINCIA		**3.994**	**55.666**	**526**	**3.700**	**291**	**1.047**	**7.829**	**1.243.123**

Tavola 4.18 - Giornate di lavoro delle varie categorie di manodopera agricola per comune

COMUNI		CATEGORIE DI MANODOPERA AGRICOLA							
		Conduttore	Coniuge	Altri familiari	Parenti	Operai a tempo indeterminato	Operai a tempo determinato	Coloni ed assimilati	Totale
001	Abbateggio	14.401	5.635	2.600	1.035	-	60	-	23.731
002	Alanno	63.095	29.260	10.600	3.889	300	2.427	40	109.611
003	Bolognano	8.247	3.118	2.594	110	180	900	-	15.149
004	Brittoli	9.882	4.341	1.639	-	60	419	-	16.341
005	Bussi sul Tirino	9.381	3.056	2.781	1.171	-	1.020	670	18.079
006	Cappelle sul Tavo	11.547	3.950	647	-	-	410	256	16.810
007	Caramanico Terme	27.340	9.530	6.620	-	1.280	923	10	45.703
008	Carpineto della Nora	15.776	7.261	3.133	1.110	40	19	-	27.339
009	Castiglione a Casauria	19.094	10.433	5.120	4.275	251	630	10	39.813
010	Catignano	30.199	10.697	6.694	2.403	520	4.368	-	54.881
011	Cepagatti	49.902	18.933	9.576	1.027	4.720	9.647	-	93.805
012	Citta' Sant'Angelo	93.438	50.566	28.312	1.577	5.179	24.576	2.565	206.213
013	Civitaquana	27.869	8.961	5.294	500	-	70	-	42.694
014	Civitella Casanova	38.065	14.494	4.965	1.688	226	6.135	-	65.573
015	Collecorvino	74.057	31.905	12.087	2.292	1.283	9.667	-	131.291
016	Corvara	16.818	6.112	6.260	195	180	10	-	29.575
017	Cugnoli	31.832	17.308	4.918	2.152	80	1.604	20	57.914
018	Elice	26.698	11.075	5.507	484	160	3.866	45	47.835
019	Farindola	33.857	18.898	3.275	2.367	1.311	1.250	-	60.958
020	Lettomanoppello	12.619	5.313	1.915	140	-	50	-	20.037
021	Loreto Aprutino	110.002	54.838	35.111	9.272	2.488	28.360	11	240.082
022	Manoppello	57.041	37.549	16.343	2.696	874	1.824	385	116.712
023	Montebello di Bertona	18.806	11.210	6.633	1.230	-	70	771	38.720
024	Montesilvano	45.731	27.794	6.453	1.150	1.819	3.663	325	86.935
025	Moscufo	43.515	16.924	9.713	2.317	-	15.396	-	87.865
026	Nocciano	22.691	10.190	5.373	671	-	3.858	30	42.813
027	Penne	138.001	46.195	32.135	9.602	-	10.739	2.600	239.272
028	Pescara	50.814	21.772	8.076	270	1.815	4.185	216	87.148
029	Pescosansonesco	11.535	5.519	1.876	1.675	315	151	-	21.071
030	Pianella	92.996	42.097	26.583	3.334	1.827	27.548	-	194.385
031	Picciano	12.582	5.090	2.682	914	-	5.449	-	26.717
032	Pietranico	7.873	3.612	2.510	638	180	-	-	14.813
033	Popoli	17.917	2.535	2.365	470	4.614	1.280	-	29.181
034	Roccamorice	8.236	3.951	842	100	-	240	-	13.369
035	Rosciano	46.866	20.366	7.325	149	3.161	13.450	190	91.507
036	Salle	4.203	737	320	125	180	-	-	5.565
037	Sant'Eufemia a Maiella	2.868	1.290	675	271	280	1.344	-	6.728
038	San Valentino in Abruzzo Citeriore	18.363	8.605	3.805	330	-	770	-	31.873
039	Scafa	14.017	7.990	1.940	3.126	1.680	1.042	34	29.829
040	Serramonacesca	12.842	6.940	4.096	234	287	53	-	24.452
041	Spoltore	64.252	35.163	19.852	2.172	1.865	3.870	1.287	128.461
042	Tocco da Casauria	20.897	7.618	1.799	4.012	60	2.441	63	36.890
043	Torre de' Passeri	4.222	1.720	630	10	-	60	-	6.642
044	Turrivalignani	6.508	3.233	1.686	1.206	192	88	16	12.929
045	Vicoli	14.402	4.409	1.693	1.734	675	295	-	23.208
046	Villa Celiera	11.155	2.955	1.482	326	-	486	-	16.404
TOTALE PROVINCIA		**1.472.452**	**661.148**	**326.535**	**74.449**	**38.082**	**194.713**	**9.544**	**2.776.923**

Tavola 4.19 - Aziende secondo l'attività lavorativa aziendale ed extraziendale del conduttore per comune

COMUNI		ATTIVITA' SVOLTA								
		Esclusivamente presso l'azienda	PREVALENTEMENTE AZIENDALE				PREVALENTEMENTE EXTRAZIENDALE			
			Totale	SETTORI DI ATTIVITA' EXTRAZIENDALE			Totale	SETTORI DI ATTIVITA' EXTRAZIENDALE		
				Agricoltura	Industria	Altri		Agricoltura	Industria	Altri
001	Abbateggio	93	-	-	-	-	14	-	9	5
002	Alanno	417	4	2	-	-	92	3	52	37
003	Bolognano	124	2	-	-	-	40	3	22	15
004	Brittoli	126	3	-	-	-	29	-	22	6
005	Bussi sul Tirino	162	2	-	-	-	33	-	23	10
006	Cappelle sul Tavo	104	-	-	-	-	58	2	31	25
007	Caramanico Terme	161	6	-	4	2	32	-	30	2
008	Carpineto della Nora	118	8	6	-	-	31	4	11	16
009	Castiglione a Casauria	231	-	-	-	-	54	-	17	36
010	Catignano	184	37	33	-	4	87	5	40	42
011	Cepagatti	473	9	8	-	-	163	7	79	77
012	Citta' Sant'Angelo	641	30	26	3	-	311	43	82	186
013	Civitaquana	201	24	22	2	-	134	15	83	36
014	Civitella Casanova	310	29	29	-	-	119	18	51	50
015	Collecorvino	515	7	4	2	-	193	26	57	110
016	Corvara	116	-	-	-	-	13	-	5	8
017	Cugnoli	287	2	-	-	-	114	4	59	51
018	Elice	256	20	16	-	3	119	14	45	60
019	Farindola	390	18	18	-	-	144	14	57	73
020	Lettomanoppello	201	5	2	2	-	84	3	40	41
021	Loreto Aprutino	758	8	-	2	5	415	32	154	229
022	Manoppello	457	4	-	-	2	257	2	137	118
023	Montebello di Bertona	164	3	3	-	-	54	11	14	29
024	Montesilvano	277	15	13	-	-	111	12	50	49
025	Moscufo	315	7	3	2	2	142	5	36	101
026	Nocciano	204	5	4	-	-	119	13	59	47
027	Penne	768	91	84	2	5	285	18	107	160
028	Pescara	474	8	5	2	-	276	13	84	179
029	Pescosansonesco	116	-	-	-	-	29	5	6	18
030	Pianella	713	14	13	-	-	290	25	167	98
031	Picciano	162	3	3	-	-	78	-	38	39
032	Pietranico	143	-	-	-	-	40	-	6	33
033	Popoli	158	-	-	-	-	111	2	42	67
034	Roccamorice	103	-	-	-	-	29	-	18	11
035	Rosciano	357	8	2	-	5	163	8	70	85
036	Salle	53	-	-	-	-	12	2	4	6
037	Sant'Eufemia a Maiella	27	-	-	-	-	3	2	-	-
038	San Valentino in Abruzzo Citeriore	160	-	-	-	-	38	-	24	14
039	Scafa	140	-	-	-	-	79	-	52	27
040	Serramonacesca	121	-	-	-	-	64	-	33	30
041	Spoltore	507	9	4	-	5	217	6	51	160
042	Tocco da Casauria	298	3	-	-	3	111	10	27	74
043	Torre de' Passeri	64	-	-	-	-	26	2	7	17
044	Turrivalignani	141	-	-	-	-	77	-	31	46
045	Vicoli	118	6	6	-	-	33	4	15	14
046	Villa Celiera	192	-	-	-	-	55	12	17	26
TOTALE PROVINCIA		**12.100**	**395**	**315**	**29**	**51**	**4.978**	**350**	**2.064**	**2.564**

Tavola 4.20 - Aziende che utilizzano i principali mezzi meccanici di uso agricolo in proprietà per comune

COMUNI		TRATTRICI		MOTOCOLTIVATORI		APPARECCHI PER LA IRRORAZIONE E LA LOTTA ANTIPARASSITARIA		RACCOGLITRICI-TRINCIATRICI	
		Aziende	Numero mezzi	Aziende	Numero mezzi	Aziende	Numero mezzi	Aziende	Numero mezzi
001	Abbateggio	28	44	52	62	9	9	-	-
002	Alanno	252	331	302	378	97	98	7	7
003	Bolognano	50	67	51	55	16	16	-	-
004	Brittoli	44	54	53	71	-	-	-	-
005	Bussi sul Tirino	74	87	8	9	-	-	-	-
006	Cappelle sul Tavo	46	62	95	113	15	16	-	-
007	Caramanico Terme	94	120	98	121	-	-	-	-
008	Carpineto della Nora	55	69	92	163	-	-	-	-
009	Castiglione a Casauria	51	68	85	108	2	2	-	-
010	Catignano	152	198	125	137	71	75	-	-
011	Cepagatti	290	385	531	581	419	430	27	32
012	Citta' Sant'Angelo	422	550	493	638	173	187	31	31
013	Civitaquana	153	193	185	233	73	77	5	5
014	Civitella Casanova	182	212	276	397	82	84	4	4
015	Collecorvino	269	340	371	470	48	53	8	9
016	Corvara	45	54	61	104	-	-	-	-
017	Cugnoli	167	221	253	307	48	51	6	6
018	Elice	140	164	247	268	162	164	5	5
019	Farindola	125	161	217	290	24	24	2	3
020	Lettomanoppello	143	153	89	95	2	2	-	-
021	Loreto Aprutino	502	657	557	710	357	396	8	8
022	Manoppello	300	379	424	581	150	152	21	22
023	Montebello di Bertona	73	91	125	152	5	5	3	3
024	Montesilvano	172	183	242	271	-	-	-	-
025	Moscufo	207	243	208	247	240	244	6	6
026	Nocciano	138	186	80	86	109	109	3	3
027	Penne	583	752	707	910	321	323	40	42
028	Pescara	182	212	185	206	36	37	-	-
029	Pescosansonesco	61	75	87	125	-	-	5	5
030	Pianella	504	653	508	619	517	524	13	14
031	Picciano	48	60	103	114	19	23	2	2
032	Pietranico	61	95	71	83	27	27	10	10
033	Popoli	26	40	182	214	3	5	-	-
034	Roccamorice	20	23	46	77	-	-	3	4
035	Rosciano	265	363	291	331	208	211	49	50
036	Salle	14	17	20	22	-	-	2	2
037	Sant'Eufemia a Maiella	14	15	17	19	-	-	-	-
038	San Valentino in Abruzzo Citeriore	84	110	121	175	-	-	-	-
039	Scafa	64	77	91	123	25	26	3	3
040	Serramonacesca	37	52	48	51	3	4	3	3
041	Spoltore	331	428	380	407	152	156	16	16
042	Tocco da Casauria	110	130	90	102	3	3	-	-
043	Torre de' Passeri	11	15	39	39	-	-	-	-
044	Turrivalignani	73	85	105	118	2	7	-	-
045	Vicoli	55	63	107	180	34	34	-	-
046	Villa Celiera	48	50	104	154	2	2	-	-
TOTALE PROVINCIA		**6.765**	**8.587**	**8.622**	**10.716**	**3.456**	**3.578**	**292**	**307**

APPENDICE

ELENCO DELLE TAVOLE STATISTICHE DISPONIBILI PER L'UTENZA

Tavola 1 - Aziende e relativa superficie totale e agricola utilizzata per forma giuridica, forma di conduzione e titolo di possesso della superficie totale.

Tavola 2 - Aziende e relativa superficie investita forma di utilizzazione dei terreni, per forma di conduzione e titolo di possesso della superficie totale.

Tavola 3 - Aziende con seminativi e relativa superficie investita per forma di conduzione e principali coltivazioni praticate.

Tavola 4 - Aziende con coltivazioni permanenti e relativa superficie investita per forma di conduzione e principali coltivazioni praticate.

Tavola 5 - Aziende con pioppete e/o boschi e relativa superficie investita per forma di conduzione.

Tavola 6 - Aziende con pioppete e/o boschi e relativa superficie investita per forma giuridica.

Tavola 7 - Aziende con solo pioppete e/o boschi e relativa superficie investita:
a) per forma di conduzione
b) per forma giuridica

Tavola 8 - Aziende con consociazioni e relativa superficie consociata per classe di superficie totale e classe di superficie agricola utilizzata.

Tavola 9 - Aziende che praticano l'irrigazione e relativa superficie irrigabile per classe di superficie irrigabile, forma di conduzione e titolo di possesso della superficie totale.

Tavola 10 - Aziende che praticano l'irrigazione e relativa superficie irrigata per classe di superficie irrigata, forma di conduzione e titolo di possesso della superficie totale.

Tavola 11 - Aziende che praticano l'irrigazione per sistema di irrigazione ed aziende che praticano la fertirrigazione per classe di superficie totale e classe di superficie agricola utilizzata.

Tavola 12 - Aziende che praticano l'irrigazione per sistema di irrigazione ed aziende che praticano la fertirrigazione per forma di conduzione e zona altimetrica.

Tavola 13 - Aziende con cereali per classe di superficie agricola utilizzata e classe di superficie investita in alcuni principali cereali.

Tavola 14 - Aziende con vite e/o olivo per classe di superficie agricola utilizzata e classe di superficie investita.

Tavola 15 - Aziende con fruttiferi per classe di superficie agricola utilizzata e classe di superficie investita in alcuni principali fruttiferi.

Tavola 16 - Aziende con vacche e relativi capi per numero di capi, numero di bovini e classe di superficie agricola utilizzata.

Tavola 17 - Aziende con vacche e relativi capi per numero di capi, forma di conduzione e zona altimetrica.

Tavola 18 - Componenti la famiglia del conduttore per numero di giornate di lavoro aziendale e numero di giornate di lavoro dei singoli.

Tavola 19 - Componenti la famiglia del conduttore che lavorano in azienda per numero di giornate di lavoro aziendale e classe di età.

Tavola 20 - Giornate di lavoro dei componenti la famiglia del conduttore per numero di giornate di lavoro aziendale e classe di età.

Tavola 21 - Componenti la famiglia del conduttore con attività lavorativa esercitata esclusivamente o prevalentemente presso l'azienda per settore di attività economica, numero di giornate di lavoro e zona altimetrica.

Tavola 22 - Componenti la famiglia del conduttore con attività lavorativa prevalentemente o esclusivamente extraziendale per settore di attività economica, numero di giornate di lavoro aziendale e dei singoli e zona altimetrica.

Tavola 23 - Componenti la famiglia del conduttore per condizione professionale e classe di età.

Tavola 24 - Giornate di lavoro dei singoli componenti la famiglia del conduttore per condizione professionale e classe di età.

Tavola 25 - Aziende interessate al contoterzismo e relativo numero di giornate di lavoro secondo l'utilizzazione dei mezzi meccanici per tipo di mezzo meccanico utilizzato e numero di giornate di lavoro aziendale.

Tavola 26 - Aziende che utilizzano mezzi meccanici aziendali in altre aziende per numero di giornate di lavoro effettuate in altre aziende e tipo di mezzo meccanico utilizzato.

Tavola 27 - Aziende che utilizzano mezzi meccanici extraziendali per numero di giornate di lavoro extraziendale e tipo di mezzo meccanico utilizzato.

Tavola 28 - Aziende che utilizzano mezzi meccanici extraziendali per tipo di operazione effettuata in azienda e tipo di mezzo meccanico utilizzato.

Tavola 29 - Aziende con abitazioni situate in azienda per forma di conduzione e tipo di abitazione.

Tavola 30 - Aziende che commercializzano i propri prodotti per forma di conduzione e tipo di prodotto commercializzato.

ALLEGATI

GLOSSARIO

ABITAZIONI SITUATE NELL'AZIENDA
(quesito 44)

Tutte le abitazioni comprese nel perimetro aziendale.

Per abitazione si intende un insieme di vani o anche un vano solo, destinato funzionalmente ad uso di abitazione, che dispone di un ingresso indipendente su strada, pianerottolo, cortile, terrazza, ballatoio e simili. Sono esclusi i locali che non hanno le caratteristiche proprie delle abitazioni (roulottes, carrozzoni, cantine, magazzini, ecc.) anche se risultano occupati di fatto da una o piu' famiglie. Una abitazione è considerata occupata quando in essa abitano una o piu' persone ivi aventi la loro dimora abituale anche se temporaneamente assenti alla data del censimento.

AGRUMI
(quesito 7.3)

Arancio, mandarino, clementina e i suoi ibridi, limone, altri agrumi (arancio amaro o melangolo, bergamotto, cedro, chinotto, kunquat, limetta, pompelmo).

ALIMENTAZIONE AUTOMATIZZATA DEL BESTIAME (IMPIANTI PER L')
(quesito 35 col. 4)

Apparecchiature rappresentate essenzialmente dagli alimentatori automatici (a coclea, a nastro o a catena fissa), fissi o mobili con strutture metalliche o di legno, utilizzati per la distribuzione automatica degli alimenti agli animali e che consistono in uno o piu' trasportatori che prelevano il foraggio o i mangimi da una tramoggia oppure direttamente dai silos e li trasportano in una canaletta parallela alla mangiatoia.

ALLEVAMENTI
(Sezione IV)

I dati sulla consistenza degli allevamenti fanno riferimento a tutti i capi di bestiame che alla data del censimento si trovavano presso l'azienda sia che si trattasse di bestiame in dotazione dell'azienda stessa, sia che si trattasse di bestiame affidato o da essa allevato.

Sono inclusi i capi temporaneamente assenti per transumanza, pascolo, ecc. Sono esclusi gli animali di passaggio (es: femmine presenti per la monta).

ALLEVAMENTI (ALTRI)
(quesito 33.5)

Allevamenti di lumache, bachi da seta, lombrichi ecc.

APPROVVIGIONAMENTO DELL'ACQUA IRRIGUA
(quesito 18.2)

L'approvvigionamento dell'acqua irrigua è considerato:

— **in forma autonoma od indipendente**, quando l'azienda si approvvigiona per derivazione diretta da corsi d'acqua superficiali, senza essere soggetta a vincoli per quanto riguarda le modalità di presa e di utilizzazione dell'acqua o mediante pozzi, fontanili, ecc. situati nel proprio fondo;

— **da consorzi di irrigazione e bonifica**, quando l'azienda si approvvigiona di acqua attraverso consorzi di irrigazione e bonifica che servono per lo piu' un complesso organizzato di aziende;

— **da altre aziende agricole;**

— **in altra forma**, quando l'azienda si approvvigiona d'acqua attraverso imprese private non agricole, ecc..

ASSOCIAZIONE DI PRODUTTORI
(quesito 45.2 col. 4)

Associazioni costituite per iniziativa dei produttori stessi allo scopo di:

— promuovere la concentrazione dell'offerta e la regolarizzazione dei prezzi nella fase della produzione per uno o piu' prodotti agricoli;

— mettere a disposizione dei produttori associati mezzi tecnici adeguati per il condizionamento e la commercializzazione dei prodotti in questione.

I produttori associati hanno l'obbligo di:

— vendere, tramite l'organizzazione di produttori, tutta la produzione relativa al prodotto o ai prodotti per il quale o per i quali hanno aderito, con la possibilità, tuttavia, per l'organizzazione di esentare i produttori da tale obbligo per determinate quantità;

— applicare, in materia di produzione e di commercializzazione, le norme adottate dall'organizzazione di produttori per migliorare la qualità dei prodotti e per adattare il volume dell'offerta alle esigenze del mercato;

— fornire le informazioni richieste dall'organizzazione in materia di raccolti e disponibilità dei prodotti.

ATTIVITA' REMUNERATIVA EXTRAZIENDALE (**Sezione V** col.6)

Qualsiasi attività esercitata al di fuori dell'azienda e che ha come corrispettivo una remunerazione. Sono comprese eventuali attività remunerative che possono essere esercitate sull'azienda stessa o in un'altra impresa agricola (gestione di un terreno da campeggio, affitto di alloggi a turisti), oppure in una impresa non agricola appartenente al conduttore.

AZIENDA SENZA TERRENO AGRARIO (quesito 5.1)

Per **terreno agrario** si intende la superficie dell'azienda destinata alla pratica delle varie colture o che potrebbe essere ad esse destinata mediante l'impiego di mezzi normalmente disponibili presso un'azienda agricola.

Non è terreno agrario la superficie costituita da aree occupate da fabbricati, cortili, strade poderali, ecc.

Le **aziende senza terreno agrario** sono quelle zootecniche nelle quali si attua esclusivamente l'allevamento di bestiame e le aziende che utilizzano terreni pascolativi appartenenti a comuni, ad altri enti pubblici o a privati senza che i terreni stessi si configurino come elementi costitutivi delle aziende stesse.

Le **aziende che praticano la coltivazione di funghi** in grotte, sotterranei ed appositi edifici sono assimilate a quelle con terreno agrario.

BARBATELLE (quesito 23.6)

Giovani piante di vite, innestate e non, prima del loro impianto definitivo.

BOSCHI (quesito 13)

Superfici coperte da alberi e/o arbusti forestali.

Sono considerati boschi anche i terreni il cui suolo occupato dalle piante forestali viene parzialmente utilizzato per coltivazioni erbacee aventi carattere accessorio o marginale. Sono compresi i vivai forestali destinati al fabbisogno aziendale. Sono esclusi i castagneti da frutto e le pioppete.

BOVINI (quesito 25)

I dati dei bovini, comprensivi anche di quelli relativi ai bufalini, sono stati rilevati secondo l'età, il sesso e, per talune categorie, anche per destinazione economica.

a) **Maschi:**

— **da riproduzione:** torelli (bovini interi destinati alla riproduzione) e tori (bovini interi già adibiti alla riproduzione naturale o impiegati per la fecondazione artificiale) compresi i tori riformati cioè al termine della loro carriera riproduttiva;

— **da macello:** vitelli, vitelloni, manzetti o manzi e buoi destinati alla produzione di carne;

— **da lavoro:** buoi (bovini castrati) adibiti esclusivamente per il lavoro.

b) **Femmine:**

— **da allevamento:** bovine (manzette e manze) che non hanno mai partorito anche se gravide alla data del censimento e che sono allevate per la riproduzione;

— **da macello:** bovine (manzette e manze) che non hanno mai partorito e che vengono allevate per essere macellate;

— **vacche da latte** (comprese le vacche da latte e carne): vacche (bovine che hanno già partorito almeno una volta) che per razza o attitudine sono adibite esclusivamente o prevalentemente alla produzione di latte destinato o al consumo umano o alla trasformazione in prodotti lattiero caseari.

Sono comprese le vacche da latte riformate o al termine della loro carriera economica;

— **altre vacche** (da carne, da lavoro, da carne e lavoro): bovine che hanno già partorito almeno una volta ma che sono allevate per la produzione di vitelli o vengono adibite per il lavoro o ad entrambe le funzioni economiche e il cui latte non è destinato nè al consumo umano nè alla trasformazione in prodotti lattiero caseari.

Sono comprese le altre vacche riformate e al termine della loro carriera economica.

CAPO AZIENDA (quesito 39)

Persona che di fatto gestisce l'azienda e cioè la persona fisica che assicura la gestione corrente e quotidiana dell'azienda.

Si ha la gestione quotidiana dell'azienda anche quando l'attività è assicurata per un limitato numero di mesi, come ad esempio, nelle aziende specializzate per la viticoltura, olivocoltura ecc.

Il capo azienda è in genere il conduttore stesso, ma puo' essere una diversa persona, qualora il conduttore stesso abbia affidato la gestione dell'azienda ad un'altra persona, per esempio ad un membro della famiglia.

Per ciascuna azienda si considera capo azienda esclusivamente una persona.

Se piu' persone partecipano alla gestione corrente e quotidiana dell'azienda, è considerato capo azienda la persona che reca il maggior contributo alla gestione dell'azienda.

Qualora tale contributo alla gestione sia ripartito in maniera uguale tra due o piu' persone, di queste è considerata capo azienda la piu' avanzata in età.

Il mezzadro è da considerarsi come capo azienda ed analogamente il soccidario per le aziende a soccida.

CASTAGNETI DA FRUTTO
(quesito 10)

Sono i castagneti allevati ad alto fusto e destinati principalmente alla produzione del frutto.

Sono compresi soltanto i castagneti nei quali durante l'annata agraria di riferimento si è proceduto alle operazioni colturali e alla raccolta del frutto.

La superficie degli altri castagneti è stata indicata tra i boschi (fustaie di latifoglie).

CATEGORIE SPECIALI
(quesito 38.1)

Lavoratori che guidano e controllano, con apporto di adeguata competenza tecnico-pratica, gruppi di altri lavoratori operai, esercitando, a volte, un certo potere di iniziativa per la condotta dei lavori.

CAVALLI
(quesito 29.1)

Sono compresi i cavalli da corsa e da sella appartenenti ad aziende agricole.

CEDUI
(quesito 13.2)
(esclusa la macchia mediterranea)

Si distinguono in:

— **Semplici:** boschi le cui piante provenienti esclusivamente o prevalentemente da ceppaie, vengono periodicamente sottoposte a tagli;

— **Composti:** boschi costituiti da fustaie e da cedui semplici tra loro frammisti.

CENTRO AZIENDALE

Insieme di fabbricati situati nell'azienda agricola e connessi all'attività dell'azienda stessa.

Essi, di norma, comprendono le abitazioni del conduttore e dell'altra manodopera impiegata nell'azienda; i ricoveri per animali; i locali per l'immagazzinamento dei prodotti (magazzini, sili da foraggio, fienili ecc.) e quelli per il deposito di macchine ed attrezzi di uso agricolo, ecc.

COLONI IMPROPRI
(quesito 38.3)

Coloro che prestano lavoro manuale in una azienda agricola, sulla base di pattuizioni particolari aventi in comune la natura associativa parziaria, ma caratterizzata da una diversità di contenuto per quanto riguarda le prestazioni di lavoro, i conferimenti delle scorte e le suddivisioni delle spese e dei prodotti.

COLTIVAZIONE PRINCIPALE
(Sezione II)

— **Coltivazione unica**, cioè quella che è la sola ad essere praticata su una data superficie nel corso dell'annata agraria di riferimento. Una coltivazione si considera unica anche quando è consociata con coltivazioni erbacee aventi carattere accessorio o marginale o con colture legnose agrarie o boschive presenti in numero trascurabile di piante;

— **Coltivazioni erbacee consociate praticate su seminativi nudi.**

Ciascuna coltivazione erbacea consociata è stata rilevata come *coltivazione principale* per la parte di superficie effettivamente occupata;

— **Coltivazioni legnose agrarie consociate tra loro o con coltivazioni erbacee.**

Ciascuna coltivazione è stata rivelata come coltivazione principale per la parte di superficie effettivamente occupata;

— **Coltivazione successiva o intercalare piu' importante dal punto di vista economico.**

E' stata rilevata come *coltivazione principale* per l'intera superficie sulla quale essa è stata praticata.

COLTIVAZIONI SUCCESSIVE O INTERCALARI
(Sezione II)

Coltivazioni praticate e raccolte l'una dopo l'altra su una determinata superficie nel corso della stessa annata agraria.

COLTIVAZIONE SUCCESSIVA SECONDARIA
(Sezione II)

Coltivazione successiva od intercalare meno importante dal punto di vista economico. E' stata indicata nella colonna *coltivazione successiva secondaria* per l'intera superficie su cui essa è stata praticata.

COLTIVAZIONI LEGNOSE AGRARIE
(quesito 7)

Vite, olivo, agrumi, fruttiferi, vivai, canne, gelso (foglie), giunco, manna, salice da vimini, sommacco.

CONCIMAZIONE (MACCHINE PER LA)
(quesito 40.5)

— **Spandiconcime:** macchine semoventi, trainate, portate o semiportate da trattrici, utilizzate per la distribuzione meccanica dei concimi chimici; distributori combinati di concimi ed antiparassitari.

Sono esclusi gli spandiconcime azionati a mano e le seminatrici combinate con spandiconcime.

— **Spandiletame:** macchine trainate o portate da trattrici, utilizzate per il trasporto e la distribuzione meccanica del letame.

Sono esclusi tutti gli spanditori semimeccanici ed i rimorchi a piano mobile senza apparecchi spanditori.

CONDIZIONE PROFESSIONALE
(**Sezione V** col.4)

La condizione professionale è quella posseduta nella settimana precedente la data di riferimento del censimento e si distingue in:

— **Occupato**, chi possiede una occupazione (in proprio o alle dipendenze) da cui trae una retribuzione o un profitto.

Si considera occupato anche chi collabora, senza avere un regolare contratto di lavoro con un familiare che svolge una attività lavorativa in conto proprio.

— **Disoccupato alla ricerca di nuova occupazione**, chi ha perduto una precedente occupazione alle dipendenze ed è alla ricerca attiva di una nuova occupazione, essendo in grado di accettarla se gli viene offerta.

— **In cerca di prima occupazione**, chi non ha mai esercitato una attività lavorativa o ha cessato una attività lavorativa in proprio ed è alla ricerca attiva di una occupazione essendo in grado di accettarla se gli viene offerta.

— **Casalinga/o**, chi si dedica prevalentemente alla cura della propria famiglia o della propria casa.

— **Studente**, chi si dedica prevalentemente allo studio.

— **Ritirato dal lavoro**, chi ha cessato una attività lavorativa per raggiunti limiti di età oppure per altra causa.

— **In altra condizione**, proprietari, benestanti, inabili al lavoro, chi sta assolvendo agli obblighi di leva, ecc.

CONDUTTORE
(quesito 37.1 a)

Responsabile giuridico ed economico dell'azienda. Puo' essere una persona fisica, una società o un Ente pubblico.

Nel caso di colonia parziaria appoderata (mezzadria) come conduttore di azienda è stato considerato il mezzadro. Nel caso di soccida quale conduttore di azienda è stato considerato il soccidante.

CONSOCIAZIONI
(quesito 17)

Coltivazioni che si trovano sullo stesso terreno durante uno stesso periodo e ciascuna delle quali fornisce un raccolto ben distinto nel corso dell'annata agraria.

Ciascuna coltivazione è stata rilevata come *coltivazione principale* per la parte di superficie effettivamente occupata.

CONSORZI PER IL NOLEGGIO DI MACCHINE AGRICOLE
(quesito 40 cod.8)

Consorzi costituiti da aziende agricole che si associano allo scopo di dare in noleggio le loro macchine ad altre aziende agricole, per ottenere un migliore sfruttamento del loro parco macchine. Le macchine non vengono impiegate per conto del consorzio, ma quest'ultimo funge semplicemente da intermediario (Cfr. Mezzi meccanici utilizzati).

CONTOTERZISMO
(quesito 41)

Utilizzazione di mezzi meccanici:

— **in altre aziende agricole.** Sono state rilevate le giornate di lavoro prestate dalla manodopera aziendale per le operazioni effettuate in altre aziende agricole con mezzi meccanici di proprietà o comproprietà dell'azienda e con manodopera propria dell'azienda;

— **in azienda.** Sono state rilevate le giornate di lavoro effettuate dalla manodopera extraziendale per impiego in azienda di mezzi meccanici forniti distintamente da altre aziende agricole, organismi associativi e da imprese di esercizio e noleggio.

Operazioni effettuate in azienda con mezzi meccanici extraziendali: operazioni effettuate in azienda utilizzando mezzi meccanici forniti da altre aziende agricole, cooperative agricole e da imprese di esercizio e noleggio.

CORPO
(quesito 5.2 a)

Porzione continua di terreno facente parte di un'unica azienda, non interrotto da fattori di discontinuità quali strade, corsi d'acqua, ecc. Non costituiscono fattori tali da configurare l'esistenza di due o piu' corpi, piccoli canali, sentieri poderali, muriccioli, siepi, nonchè aree di servizio delle coltivazioni.

Tra due o piu' corpi di terreno che costituiscono l'azienda è stato considerato come **corpo principale** quello ove si trova il centro aziendale, se esiste oppure quello che ha la maggiore estensione.

Se l'azienda è senza terreno agrario, come corpo principale è stato assunto il luogo ove sono situati gli allevamenti.

Per le aziende senza terreno agrario costituite da greggi transumanti, come corpo principale è stato considerato il comune di residenza dei conduttori.

DEPURAZIONE DEI LIQUAMI (IMPIANTI PER LA)
(quesito 35 col.7)

Impianti costituiti da fosse biologiche di decantazione, fosse di ossigenazione, fanghi attivi, letti percolatori, ecc. che, attraverso l'attività di micro-organismi e/o reattivi chimici, provvedono a depurare i liquami degli allevamenti al fine di ottenere acque non inquinanti.

DIRIGENTI
(quesito 38.1)

Lavoratori che ricoprono un ruolo caratterizzato da un grado di professionalità, autonomia e potere decisionale e sono preposti alla direzione dell'azienda agricola, forestale o zootecnica, esplicando le loro funzioni al fine di promuovere, coordinare e gestire la realizzazione degli obiettivi dell'azienda stessa.

ESSICCAZIONE MECCANICA (IMPIANTI PER L')
(quesito 22.1)

— **della granella:** impianti utilizzati per l'essiccamento artificiale della granella che per la ventilazione di aria fredda, riscaldata o calda riducono il tasso di umidità della granella ad un grado che ne consenta la conservazione;

— **del foraggio:** impianti utilizzati per l'essiccamento artificiale del foraggio verde o semiappassito che per la ventilazione di aria fredda, riscaldata o calda riducono il tasso di umidità del foraggio in modo da ottenere un prodotto concentrato di piu' alto potere nutritivo.

FABBRICATI RURALI
(quesito 42)

Locali per la conservazione o l'immagazzinamento dei prodotti nonchè per il deposito di macchine ed attrezzi di uso agricolo.

— **Celle frigorifere:** locali in muratura o prefabbricati predisposti allo stoccaggio di prodotti delle coltivazioni e/o degli allevamenti che vengono mantenuti a temperatura ed umidità costanti;

— **Magazzini:** locali appositamente attrezzati per il deposito e la conservazione dei prodotti dell'azienda.

— **Sili da foraggio:** speciali serbatoi in muratura od in plastica rigida destinati alla conservazione del foraggio verde o semiessiccato che vi subisce una particolare maturazione.

Sono esclusi i cosidetti *sili all'aperto* costituiti da masse di fieno o paglia pressate e conservate all'aperto.

FAMIGLIA DEL CONDUTTORE
(quesito 37)

Per famiglia, ai fini del censimento, si intende un insieme di persone legate da vincoli di matrimonio, parentela, affinità, adozione, tutela o da vincoli affettivi, coabitanti ed aventi dimora abituale nello stesso comune.

Sono considerate facenti parte della famiglia, come membri aggregati di essa, anche le persone addette ai servizi domestici, nonchè le altre persone che, a qualsiasi titolo, convivono abitualmente con la famiglia stessa.

I caratteri distintivi della famiglia per il censimento sono:

— la relazione di parentela, affinità o affettività che unisce tra loro piu' persone;

— la coabitazione, cioè la convivenza di tutti i membri nello stesso alloggio e la conseguente condizione della loro dimora abituale in uno stesso comune.

FERTIRRIGAZIONE
(quesito 18.6)

Somministrazione di elementi fertilizzanti, disciolti o sospesi nell'acqua, alle coltivazioni mediante apposite apparecchiature per l'irrigazione opportunamente predisposte per il dosaggio degli elementi stessi.

FIORI E PIANTE ORNAMENTALI
(quesito 6.7)

Tutte le coltivazioni sia *in piena aria* che *protette*, di piante da fiore, da foglia e da fronda da recidere, di bulbi e tuberi da fiori, nonchè di piante ornamentali non legnose da interni o destinate alla formazione di aiuole, bordure, tappeti erbosi, ecc.

FORAGGERE AVVICENDATE
(quesito 6.9)

— **Prati avvicendati**, coltivazioni foraggere erbacee in avvicendamento che occupano il terreno per piu' annate agrarie consecutive (al massimo fino a cinque anni) e che sono costituite generalmente da leguminose pure o in miscuglio. Si distinguono in

puri (erba medica, lupinella, sulla, trifoglio ladino, trifoglio pratense) e misti.

— **Erbai**, coltivazioni foraggere erbacee in avvicendamento che occupano il terreno al massimo per un'annata agraria (veccia, trifoglio incarnato, cereali in erba e a maturazione cerosa, ecc).

Si distinguono in puri (avena, bietola, cicerchia, colza, fava, favino, frumento e triticale, granoturco, loglio italico, lupino, miglio, moco, orzo, panico, pimpinella, pisello, ravizzone, sala palustre, segale, senape, serradella, soia, sorgo, trifoglio alessandrino, trifoglio incarnato, trigonella o fieno greco, veccia, vigna cinese) e misti.

FORMA DI CONDUZIONE (Rapporti tra impresa e lavoro)
(quesito 1.1)

— **Conduzione diretta del coltivatore**, quando il conduttore presta egli stesso lavoro manuale nell'azienda da solo o con l'aiuto di familiari, indipendentemente dall'entità del lavoro fornito da eventuale manodopera salariale, la quale puo' anche risultare prevalente rispetto a quella prestata dal conduttore e dai suoi familiari.

La conduzione diretta del coltivatore si suddivide ulteriormente nelle seguenti forme:

— con *solo manodopera familiare*, quando le giornate lavorative impiegate nell'azienda sono dovute *esclusivamente* al conduttore, ai suoi familiari o agli altri parenti;

— con *manodopera familiare prevalente*, se le giornate di lavoro prestate dal conduttore e dai suoi familiari o dagli altri parenti sono in numero uguale o maggiore di quelle prestate dall'altra manodopera aziendale (salariati fissi, braccianti, ecc.);

— con *manodopera extrafamiliare prevalente*, se le giornate di lavoro prestate dal conduttore, dai familiari e dagli altri parenti, risultano inferiori a quelle dell'altra manodopera aziendale (salariati fissi, braccianti, ecc.).

— **Conduzione con salariati e/o compartecipanti (in economia)**, quando il conduttore impiega per i lavori manuali dell'azienda esclusivamente manodopera fornita da operai a tempo indeterminato o a tempo determinato (salariati fissi ed assimilati, braccianti, giornalieri e simili) e/o compartecipanti, mentre la sua opera e quella dei familiari è rivolta, in generale, alla direzione dell'azienda nei riguardi dei vari aspetti tecnico-organizzativi;

— **Conduzione a colonia parziaria appoderata (mezzadria)**, quando una persona fisica o giuridica (concedente) affida un podere ad un capo famiglia il quale si impegna ad eseguire, con l'aiuto dei familiari (famiglia colonica), tutti i lavori che il podere richiede, sostenendo parte delle spese necessarie;

— **Altra forma di conduzione.** Comprende tutte le forme di conduzione non classificabili tra quelle sopra indicate tra le quali:

— *la conduzione parziaria non appoderata.*

Con questa forma di conduzione il concedente non conferisce un podere come si riscontra nelle aziende a colonia parziaria appoderata (mezzadria) ma soltanto uno o piu' appezzamenti di terreno. Inoltre, il rapporto associativo non si estende ai familiari del colono, sebbene questi di norma, si avvalga di familiari per i lavori richiesti dal fondo.

— *Soccida.* Contratto di natura associativa tra chi dispone di bestiame e di terreni a pascolo (soccidante) ed allevatore (soccidario) che presta lavoro manuale, anche se talvolta puo' conferire parte del bestiame e di altre scorte. I due contraenti si associano per l'allevamento e per l'esercizio delle attività connesse al fine di ripartire i prodotti e gli utili che ne derivano.

FORMA GIURIDICA
(quesito 2)

— **Persona fisica**, quando l'azienda è condotta da una persona singola o, pro-indiviso, da piu' persone legate da vincoli di parentela o da altri rapporti associativi di natura privatistica (società di fatto, comunanza od affittanza collettiva).

— La **comunanza**, è un'associazione costituita da collettività di famiglie che conducono in forma mutualistica l'azienda agricola costituita, di norma, da terreni pascolativi di proprietà della comunanza stessa.

— L'**affittanza collettiva**, è un'associazione di lavoratori agricoli che conducono *pro indiviso* l'azienda agricola costituita, di norma, da estese superfici prese in affitto;

— **Società (cooperativa, per azioni o di altro tipo).** La cooperativa agricola è un'associazione tra agricoltori costituita secondo la legislazione vigente la cui caratteristica fondamentale è la mutualità (stalle sociali, cooperative di conduzione dei terreni, ecc.);

— **Ente pubblico**, quando l'azienda è condotta da una persona giuridica di diritto pubblico (Stato, Regioni, Province, Comuni, ecc.) nonchè da altri enti ed istituzioni pubbliche non aventi scopo di lucro (ospedali, enti comunali di assistenza, enti ecclesiastici e religiosi, case di pena, scuole agrarie, ecc.).

FRAMMENTAZIONE DEI TERRENI
(quesito 5)

Per le aziende con terreno agrario è stato rilevato il numero dei corpi che costituiscono l'azienda e la superficie totale distintamente per i terreni:

— situati nel comune di censimento;

— facenti parte dell'azienda stessa e situati in altri comuni;

— facenti parte dell'azienda stessa e situati in altri Stati.

FRUTTIFERI
(quesito 7.4)

— **Frutta fresca di origine temperata:** melo, pero, pesco, nettarina (pesca noce), albicocco, susino, ciliegio (ciliegia tenerina e duracina, ciliegia visciola ed amarena o marasca), cotogno, fico, gelso (bacca), giuggiolo, lampone, loto (kaki), melograno, mirtillo, mora di rovo, nespolo comune, nespolo del Giappone, ribes comune, ribes nero, sorbo, uva spina.

— **Frutta fresca di origine sub-tropicale:** actinidia (kiwi), ananas, annone, avocado, babaco, banano, dattero, fico d'India, mango, maracuja, papaja, passiflora.

— **Frutta a guscio:** mandorlo, nocciolo, carrubo, noce, pistacchio.

FUNGHI IN GROTTE, SOTTERRANEI OD IN APPOSITI EDIFICI
(quesito 20)

Coltivazione dei funghi praticata in appositi edifici, ovvero nei sotterranei, grotte, ecc. Qualora la stessa superficie di un letto di coltura fosse stata utilizzata piu' volte nel corso dell'annata agraria è stata conteggiata una sola volta.

FUSTAIE
(quesito 13.1)

Boschi costituiti da piante, di norma provenienti da seme, destinate ad essere allevate ad alto fusto.

Rispetto alla specie legnosa, le fustaie sono distinte in **conifere** o **resinose,** in **latifoglie** e **miste di conifere e latifoglie.**

GIORNATA DI LAVORO
(**Sezione V** quesiti 37 e 38 col.5)

Prestazione lavorativa non inferiore alle otto ore. Se il lavoro prestato giornalmente presso l'azienda è stato inferiore alle 8 ore si sono convertite le ore di lavoro in giornate di 8 ore.

Se invece le ore di lavoro giornaliero hanno superato le 8 ore non si è operata alcuna conversione.

Il numero delle giornate di lavoro fa riferimento a quelle effettivamente prestate con esclusione di giorni di congedo, ferie e malattia.

IMPIEGATI
(quesito 38.1)

Lavoratori che svolgono un'attività nel campo tecnico-amministrativo di coordinamento e controllo o di esecuzione con diverso grado di responsabilità.

IRRIGAZIONE
(quesito 18)

— **Superficie irrigabile:** superficie che nel corso dell'annata agraria di riferimento potrebbe essere irrigata in base alla potenzialità degli impianti a disposizione dell'azienda ed alla quantità di acqua disponibile;

— **Superficie effettivamente irrigata:** superficie aziendale che nel corso dell'annata agraria di riferimento viene irrigata almeno una volta;

— **Coltivazione effettivamente irrigata nell'annata agraria.** Una determinata superficie, sulla quale, nel corso dell'annata agraria, sono praticate successivamente piu' coltivazioni, si considera una sola volta per la coltura principale se questa è irrigata. Se la coltivazione principale non è irrigata si indica la piu' importante delle colture secondarie irrigate.

Sistemi di irrigazione:

— **Aspersione (a pioggia),** se l'acqua viene somministrata al terreno dall'alto mediante idonee apparecchiature, in modo da riprodurre l'effetto della pioggia naturale;

— **Sommersione**, se l'acqua, trattenuta da arginelli, sommerge per periodi variabili e con livello variabile il terreno (tipica delle risaie).

L'irrigazione *a conca* degli alberi da frutto nel Mezzogiorno è assimilata alla sommersione;

— **Scorrimento superficiale ed infiltrazione laterale**, se l'acqua viene fatta scorrere sul terreno sistemato a piani inclinati (tipica delle marcite lombarde) oppure se viene immessa in canaletti o in solchi e raggiunge lateralmente, per infiltrazione, le radici delle piante coltivate. E' frequente nell'irrigazione delle sarchiate, in genere, e delle colture ortive del Mezzogiorno;

— **Localizzata sottochioma** (goccia, sorso, spruzzo), se l'acqua viene somministrata, mediante idonee apparecchiature, per gocciolamento localizzato o ad intermittenza (a sorsi).

Tale sistema viene utilizzato per le coltivazioni ortive, floreali e legnose;

— **Altro sistema**, comprende tutti i sistemi non contemplati nelle voci precedenti, come la subirrigazione, somministrazione di acqua a mezzo di condotti sotterranei disperdenti o talora a mezzo di condotti di drenaggio.

IRRORAZIONE E PER LA LOTTA
CONTRO I PARASSITI E LE ERBE INFESTANTI (APPARECCHI MECCANICI PER L')
(quesito 40.4)

Apparecchi a motore, a dorso o a trazione animale e tutti gli apparecchi a trazione meccanica e semoventi che servono per irrorare, atomizzare, nebuliz-

zare, polverizzare o bruciare e che vengono utilizzati nella lotta contro i parassiti vegetali ed animali e le erbe infestanti. Sono compresi gli elicotteri, gli aerei e le jeeps utilizzati a detto scopo. Sono esclusi gli apparecchi portati a dorso o a trazione animale non azionati da motore.

LAVORAZIONE E LA TRASFORMAZIONE DEI PRODOTTI DELLE COLTIVAZIONI (IMPIANTI PER LA)
(quesito 22)

Impianti propri dell'azienda utilizzati esclusivamente o prevalentemente per la lavorazione e la trasformazione di prodotti aziendali e per la produzione di mangimi da consumarsi in azienda.

LAVORO
(Sezione V)

Lavori agricoli sono quelli che contribuiscono al conseguimento della produzione agricola, forestale e zootecnica, ad eccezione dei lavori domestici (pulizia dell'abitazione, preparazione dei pasti per la famiglia, ecc.)

Sono considerati lavori agricoli, purchè effettuati dalla manodopera aziendale, la direzione e la sorveglianza dei lavori, l'organizzazione e la gestione aziendale, la conservazione, la lavorazione, la trasformazione e la commercializzazione dei prodotti nonchè la manutenzione di fabbricati, macchine ed impianti ed il trasporto per conto dell'azienda.

Sono esclusi i lavori effettuati dalla monodopera aziendale presso altre aziende agricole, nonchè i lavori di stoccaggio, condizionamento, trasformazione, vendita e trasporto dei prodotti di altre aziende.

E' esclusa la manodopera fornita da imprese di esercizio e noleggio di mezzi meccanici, da imprese industriali od a titolo di aiuto reciproco.

LEGUMI SECCHI
(quesito 6.2)

— **per foraggio** (esclusi i miscugli): favetta, pisello, veccia, vecciolo;
— **altri:** cece, cicerchia, dolico, fagiuolo, fava, lenticchia, lupino, pisello, serradella, soia.

MACCHIA MEDITERRANEA
(quesito 13.3)

Associazione vegetale tipica della fascia litoranea del Mediterraneo, costituita da piante forestali sempreverdi (pino marittimo, cipresso, leccio, sughera, ecc.) alle quali si associano,con carattere di prevalenza, piante arbustive sempreverdi (lentisco, alloro, corbezzolo, olivastro, oleandro, ecc.). Tali formazioni boschive non sono sottoposte a regolari tagli per la produzione di legname.

MANODOPERA AGRICOLA
(Sezione V)

Persone di 14 anni e piu' occupate nei lavori agricoli dell'azienda.

MEZZI MECCANICI UTILIZZATI
(quesito 40)

Mezzi meccanici utilizzati durante l'annata agraria di riferimento per l'effettuazione di lavori agricoli. Sono:

— **di proprietà dell'azienda** i mezzi meccanici di proprietà esclusiva dell'azienda, anche se temporaneamente utilizzati in altre aziende agricole, compresi i mezzi meccanici acquistati in leasing;
— **in comproprietà** i mezzi meccanici di proprietà di due o piu' aziende agricole;
— **forniti da altre aziende agricole** i mezzi meccanici temporaneamente utilizzati dall'azienda, ma di proprietà di una altra azienda (aiuto reciproco, consorzi per il noleggio di macchine agricole);
— **forniti da organismi associativi** i mezzi meccanici appartenenti a cooperative agricole, enti di sviluppo, consorzi di bonifica, ecc. e utilizzati dall'azienda facente parte dell'organismo associativo stesso;
— **forniti da imprese di esercizio e noleggio** i mezzi meccanici utilizzati in azienda e di proprietà di imprenditori di lavori agricoli e di altre imprese industriali.

MIETITREBBIATRICI
(quesito 40.6)

Macchine semoventi, trainate o portate da trattrici, utilizzate per la mietitura, raccolta, trebbiatura dei cereali, dei legumi secchi, dei semi oleosi e delle sementi foraggere.

MOTOCOLTIVATORI, MOTOZAPPE, MOTOFRESATRICI, MOTOFALCIATRICI
(quesito 40.3)

Veicoli a motore, ad un solo asse, utilizzati per i lavori agricoli.

Sono esclusi tutti gli apparecchi utilizzati esclusivamente per gli orti familiari, i parchi e i giardini ornamentali.

MUNGITURA MECCANICA (IMPIANTI PER LA)
(quesito 35 col.8)

Impianti di mungitura fissi o mobili i cui dispositivi

funzionano secondo il principio dell'aspirazione e della compressione.

In particolare:

— impianti di mungitura con secchi e canalizzazione;

— sale da mungitura compresi gli impianti utilizzati nei pascoli;

— autocarri per la mungitura (compresi gli autocarri muniti di impianti per la mungitura e la raccolta di latte).

MUNGITURA (SALA DI)
(quesito 35 coll. 9 e 10)

Locale, distinto dalla stalla, appositamente attrezzato con poste fisse ed impianti di mungitura meccanica.

MUNGITURA COMPLETAMENTE AUTOMATIZZATA (SALA DI)
(quesito 35 col. 10)

Sala di mungitura nella quale si svolgono contemporaneamente le operazioni di:

— distacco automatico del porta capezzolo alla fine della mungitura;

— registrazione automatica del volume del latte munto durante la mungitura.

OPERAI A TEMPO DETERMINATO
(quesito 38.2)

Operai assunti con un rapporto individuale di lavoro a tempo determinato per l'esecuzione di lavori di breve durata, stagionale o a carattere saltuario oppure assunti per fase lavorativa o per la sostituzione di operai per i quali sussista il diritto alla conservazione del posto.

Agli operai a tempo determinato sono assimilati, ai fini del censimento, i compartecipanti, intendendosi per tali i lavoratori ai quali vengono affidati, nel corso dell'annata agraria, tutti o soltanto una parte dei lavori che richiede una determinata coltivazione, ricevendo come compenso una quota parte del prodotto.

OPERAI A TEMPO INDETERMINATO
(quesito 38.1)

Lavoratori agricoli assunti con rapporti di lavoro senza prefissione di termine ed ai quali il datore di lavoro garantisce 181 giornate annuali di effettivo lavoro per tutta la durata del rapporto e la cui retribuzione, riferita ad anno, viene corrisposta mensilmente, a norma del contratto nazionale di lavoro per gli operai agricoli con l'integrazione dei contratti provinciali.

ORGANISMI ASSOCIATIVI
(quesito 45.2 col.3)

Per organismi associativi si intendono le cooperative agricole e gli organismi associativi simili.

— **Cooperative agricole.** Associazioni tra agricoltori costituite secondo la legislazione vigente,aventi scopo mutualistico e rivolte prevalentemente alla fornitura di beni e servizi direttamente agli appartenenti all'organismo sociale a condizioni piu' vantaggiose.

Le cooperative a seconda della finalità e del campo di attività prendono denominazioni diverse, come cantine sociali, oleifici cooperativi, centrali ortofrutticole, latterie e caseifici sociali, macelli cooperativi, ecc.;

— **Organismi associativi simili.** Società di diritto o di fatto che operano nel campo agricolo e che hanno lo scopo di conseguire un dato fine economico sia attraverso l'aumento della produzione e della produttività che attraverso l'espletamento di determinati servizi senza che sia sancito il principio mutualistico.

Sono compresi tra gli organismi associativi gli enopoli, gli elaiopoli, i consorzi di miglioramento fondiario ed ogni altra società o ente che abbia come scopo mutualistico l'acquisto o la produzione per i propri soci di sostanze utili per l'agricoltura, l'acquisto di terreni, la raccolta, la conservazione, la trasformazione e vendita di prodotti ai soci.

ORTI FAMILIARI
(quesito 8)

Piccole superfici utilizzate essenzialmente per la produzione di ortaggi, legumi freschi, patate, ecc. destinati, di norma, ad essere consumati dalla famiglia del conduttore o da altre persone che lavorano nell'azienda. Su tali superfici possono essere eventualmente presenti anche altre coltivazioni erbacee e/o alcune piante legnose agrarie.

ORTIVE
(quesito 6.6)

Coltivazioni **ortive in piena aria** sono le coltivazioni di legumi freschi ed ortaggi praticate all'aperto sia in pieno campo che in orti stabili o industriali. Si distinguono in:

— **coltivazioni ortive di pieno campo,** quando sono in avvicendamento con le altre coltivazioni agricole;

— **coltivazioni ortive in orti stabili o industriali,** quando sono caratterizzate da un rapido avvicendamento tra di loro e producono ortaggi e legumi freschi normalmente immessi nel commercio.

Le coltivazioni **ortive protette** sono quelle coltivazioni praticate al coperto per tutto o per la maggior parte del ciclo vegetativo.

Rientrano in questa voce:
— legumi freschi: fagiuolo (compresi i fagiuoli mangiatutto), pisello (compresi i piselli mangiatutto o taccole), fava;
— carciofo;
— fragola;
— pomodoro da mensa;
— pomodoro da industria;
— altre ortive: acetosella, aglio, asparago, barbabietola da orto, basilico, bietola, broccoletto di rapa, cardo, carota, cavolfiore, cavolo a penna, cavolo broccolo, cavolo cappuccio, cavolo di Bruxelles, cavolo rapa, cavolo rosso, cavolo verza, cetriolo da mensa, cetriolini, cicoria o radicchio (da foglie e da radici), cipolla, cocomero o anguria, crescione, finocchio, funghi (esclusi quelli coltivati in grotte, sotterranei od in appositi edifici), indivia (riccia e scarola), lattuga (cappuccina romana, da taglio), mais dolce, melanzana, melone o popone o cantalupo, pastinaca, peperone, porro, prezzemolo, rapa, ravanello, scalogno, scorzonera, scorzonera bianca, sedano (da coste e da foglie), sedano rapa (da radice), spinacio, topinambur, zucca, zucchine.

PARENTI DEL CONDUTTORE CHE LAVORANO IN AZIENDA
(quesito 37.2)

Per parenti del conduttore che lavorano in azienda si intendono i discendenti, gli ascendenti ed altri parenti o affini del conduttore (compresi i casi di parentela derivante da adozione) non facenti parte della famiglia del conduttore stesso, la cui attività lavorativa presso l'azienda durante l'annata agraria non è stata svolta a carattere saltuario o occasionale.

PIANTE INDUSTRIALI
(quesito 6.5)

Tabacco, luppolo, cotone, piante da semi oleosi (colza e ravizzone, girasole, soia, arachide, canapa, lino, papavero, ricino, senape, sesamo), piante aromatiche, medicinali, da condimento (aneto, angelica, anice, assenzio, belladonna, camomilla, cappero, cerfoglio, cumino o carvi, digitale, dragoncello, gelsomino, genziana, hamamelis, issopo, lavanda, liquirizia, maggiorana, malva, melissa o cedronella, menta, origano, piretro, rabarbaro, rafano, rosmarino, ruchetta, salvia, segale cornuta, timo, valeriana, zafferano), canapa (fibra), canna da zucchero, cicoria da caffè, giaggiolo (ireos), lino (fibra), saggina da scopa, scopiglio, sorgo zuccherino.

PIANTE SARCHIATE DA FORAGGIO
(quesito 6.8)

Barbabietola da foraggio e semizuccherina, carota da foraggio, cavolo da foraggio, navone o rapa da foraggio o rutabaga, pastinaca da foraggio, topinambur, zucca da foraggio. Sono escluse le superfici destinate alla produzione di sementi.

PIOPPETE
(quesito 12)

Superfici utilizzate per la coltivazione dei pioppi ad alto fusto anche se il suolo viene parzialmente adibito a coltivazioni erbacee a carattere accessorio o marginale.

PRATI PERMANENTI E PASCOLI
(quesito 9)

Coltivazioni foraggere erbacee fuori avvicendamento che occupano il terreno per un periodo superiore a cinque anni.
— **Prato permanente** quando il foraggio viene, di norma, raccolto mediante falciatura.
— **Pascolo** quando il foraggio viene utilizzato, di regola, soltanto dal bestiame pascolante.

PRODUZIONE DI MANGIME (IMPIANTI PER LA)
(quesito 22.2)

Impianti utilizzati per ridurre in farina o in piccoli frammenti le granaglie ed i foraggi destinati all'alimentazione del bestiame e per miscelare gli elementi costitutivi dei mangimi, previamente triturati o macinati.

RACCOGLITRICI PRESSATRICI DI FORAGGIO
(quesito 40.10)

Macchine semoventi oppure trainate, portate o semiportate da trattrici che effettuano la raccolta del foraggio semiappassito o secco e della paglia ed il successivo affastellamento in balle confezionate o non con spago o filo di ferro, di forma parallelepipeda da 15 a 50 Kg di peso oppure di forma cilindrica di 250 Kg e piu'.

RACCOGLITRICI-TRINCIATRICI
(quesito 40.9)

Macchine semoventi oppure trainate, portate o semiportate da trattrici che effettuano in maniera continua la raccolta, la trinciatura ed il caricamento del foraggio (verde, da insilare semiappassito o secco) e della paglia lasciati sul posto o preventivamente disposti in andane.

RACCOLTA MECCANIZZATA DELLA PATATA (MACCHINE PER LA)
(quesito 40.7 a)

Macchine semoventi oppure trainate o portate da trattrici, che estraggono le patate dal terreno, le separano dalle foglie, zolle, terriccio, ecc., le dispongono in file, le raccolgono e/o le caricano in sacchi o in casse o in recipienti da carico o su di un rimorchio.

Gli organi che eseguono tale operazione possono essere raccolti in un'unica macchina o divisi in piu' macchine semplici collegate tra loro.

RACCOLTA MECCANIZZATA DELLA BARBABIETOLA DA ZUCCHERO (MACCHINE PER LA)
(quesito 47.b)

Macchine semoventi, oppure trainate o portate da trattrici, che scollettano le barbabietole da zucchero, le estraggono dal terreno, le allineano in file, le raccolgono in cassoni e/o distruggono le foglie, oppure le sistemano in andane trasversali o longitudinali.

Gli organi che eseguono tale operazione possono essere raccolti in un'unica macchina o divisi in piu' macchine semplici collegate tra loro.

RACCOLTA (MACCHINE PER LA)
(quesiti 40.8 a,b,c)

— **Delle ortive:** macchine specializzate per la raccolta di prodotti ortivi, dotate di pettine battitore che possono realizzare in una sola operazione e in modo continuo il distacco delle parti non utilizzabili degli ortaggi e la loro raccolta. Il prodotto raccolto puo' essere convogliato provvisoriamente in tramoggie situate nella stessa macchina;

— **Di uva:** macchine semoventi, oppure trainate o portate da trattrici, utilizzate per la vendemmia e costituite da una piattaforma portante e da una testa di raccolta, nonchè da installazioni per la raccolta e lo scarico dell'uva;

— **Della frutta:** macchine semoventi dotate di piattaforma mobile a comando idraulico portata all'estremità di telai articolati capaci di spostarsi verticalmente ed orizzontalmente (carrelli elevatori), utilizzati per la raccolta della frutta.

REFRIGERAZIONE E/O IL TRATTAMENTO IGIENICO DEL LATTE (IMPIANTI PER LA)
(quesito 36.1)

Impianti per il raffreddamento e la conservazione del latte al freddo dopo la mungitura per impedire la moltiplicazione dei batteri. Subito dopo la mungitura si esegue anche la filtrazione del latte mediante filtri adatti, semplici e disinfettabili.

SEMENTI
(quesito 6.10)

Superfici per la produzione di sementi e piantine non legnose destinate alla vendita per essere trapiantate.

Sono escluse le superfici per la produzione di sementi di cereali, di leguminose, di patate da semina, di piante da semi oleosi.

Le superfici utilizzate per la produzione di sementi per il fabbisogno aziendale rientrano nelle varie voci relative alle singole colture.

SERRE
(quesito 21)

Costruzioni per la protezione delle coltivazioni, di altezza sufficiente per potervi accedere ed eseguire le operazioni colturali e che realizzano un ambiente artificiale che permette di coltivare piante fuori stagione o piante che esigono speciali condizioni climatiche.

Fra le serre sono comprese sia le installazioni di tipo tradizionale con struttura in muratura o metallica e con copertura di vetro, che le costruzioni piu' semplici, generalmente costituite da intelaiatura di legno con copertura di materiale plastico rigido o flessibile estesa sia al tetto sia alle pareti, che di norma si rinnova all'inizio della campagna.

Non sono considerate serre le costruzioni la cui copertura è limitata al tetto, dato che non si realizza quella differenza tra condizioni ambientali interne ed esterne che è caratteristica delle serre vere e proprie.

SGOMBERO QUOTIDIANO DEL LETAME O RIMOZIONE DEI RIFIUTI (IMPIANTI PER LO)
(quesito 35 col.6)

Impianti fissi, meccanici o semi meccanici, che trasportano il letame o i rifiuti fuori dai ricoveri nelle concimaie.

Sono esclusi i caricatori frontali o posteriori, i ripulitori-trasportatori di letame fissati alle trattrici e le treggie utilizzate per lo sgombero.

SUINI
(quesito 30)

— **Verri:** maschi interi già utilizzati per la funzione riproduttiva o ad essa destinati;

— **Scrofe:** femmine utilizzate o destinate alla riproduzione;

— **Suini da macello:** suini destinati alla produzione di carne compresi i verri e le scrofe riformate, ossia al termine della loro carriera riproduttiva.

SUPERFICIE AZIENDALE
(Sezione 2)

— **Totale.** Area complessiva dei terreni dell'azienda destinati a colture erbacee e/o legnose agrarie, inclusi i boschi, la superficie agraria non utilizzata, nonchè l'area occupata da parchi e giardini ornamentali, fabbricati, stagni, canali, ecc. situati entro il perimetro dei terreni che costituiscono l'azienda.

E' compresa la superficie coltivata a funghi in grotte, sotterranei od in appositi edifici.

— **Agricola utilizzata.** Insieme dei terreni investiti a seminativi, orti familiari, prati permanenti e pascoli, coltivazioni legnose agrarie e castagneti da frutto.

Essa costituisce la superficie investita ed effettivamente utilizzata in coltivazioni propriamente agricole.

E' esclusa la superficie investita a funghi in grotte, sotterranei od in appositi edifici.

— **Agraria non utilizzata.** Insieme dei terreni dell'azienda non utilizzati a scopi agricoli per una qualsiasi ragione (di natura economica, sociale od altra), ma suscettibili di essere utilizzati a scopi agricoli mediante l'intervento di mezzi normalmente disponibili presso un'azienda agricola.

Sono compresi gli eventuali terreni abbandonati facenti parte dell'azienda.

Sono esclusi i terreni a riposo.

— **Altra.** E' costituita dalle aree occupate da fabbricati, cortili, strade poderali, fossi, canali, cave, terre sterili, rocce, parchi e giardini ornamentali, ecc.

Sono comprese anche le superfici delle grotte, dei sotterranei e degli appositi edifici destinati alla coltivazione dei funghi.

TERRENI A RIPOSO
(quesito 6.11)

Terreni, lavorati (maggesi) o non, che entrano in avvicendamento e sui quali non è praticata alcuna coltura nel corso dell'annata agraria.

Sono esclusi i terreni in stato di abbandono per una qualsiasi ragione di natura economica, sociale od altra.

TITOLO DI POSSESSO DEI TERRENI
(quesito 1.2)

Sono assimilati alla **proprietà**: l'usufrutto, l'enfiteusi, l'assegnazione dei terreni da parte di enti di sviluppo, consorzi e simili, il beneficio parrocchiale, la colonia perpetua.

Sono assimilati all' **affitto:** l'affitto misto e l'uso gratuito.

TRASFORMAZIONE DI UVA E OLIVE (IMPIANTI PER LA)
(quesito 22.3 a,b)

Impianti utilizzati per la trasformazione dell'uva o delle olive azionati a motore e situati, in genere, in appositi locali destinati ed attrezzati a tale scopo.

Sono escluse le pigiatrici, le diraspatrici ed i torchi azionati a mano.

TRATTAMENTO E LA TRASFORMAZIONE DEL LATTE (IMPIANTI PER IL)
(quesito 36)

Impianti propri dell'azienda utilizzati esclusivamente o prevalentemente per il trattamento e la trasformazione del latte aziendale.

TRATTRICI
(quesito 40.1)

Trattrici con almeno due assi, utilizzate per l'esecuzione dei lavori agricoli.

Sono compresi i veicoli a motore trasformati (derivate) ed i veicoli a motore specializzati (Jeep, Unimag, ecc.) che vengono utilizzati come trattrici agricole propriamente dette.

TUNNELS E CAMPANE
(quesito 6.6)

— **Tunnels:** coperture installate allo scopo di proteggere file di piante;

— **Campane:** coperture installate allo scopo di proteggere singole piante.

Tra i tunnels e le campane sono compresi i cassoni fissi e mobili.

UVA PER LA PRODUZIONE DI VINI A DENOMINAZIONE DI ORIGINE CONTROLLATA (vini DOC) E CONTROLLATA E GARANTITA (vini DOCG)
(quesito 23.1)

Uva prodotta da viti appartenenti a vitigni di uva da vino le cui superfici sono iscritte all'*Albo dei vigneti* istituito presso le Camere di Commercio, Industria, Artigianato e Agricoltura, per la produzione di vini a denominazione di origine controllata (vini DOC) e controllata e garantita (vini DOCG).

Tale uva puo' anche essere destinata in tutto o in parte alla produzione di altri vini o al consumo diretto.

UVA PER LA PRODUZIONE DI ALTRI VINI
(Compresi i vini da tavola con indicazione geografica)
(quesito 23.2)

Uva prodotta da viti appartenenti a vitigni di uva da vino le cui superfici non sono iscritte all'*Albo dei vigneti*.

Tale uva puo' anche essere destinata in tutto o in parte al consumo diretto.

UVA DA TAVOLA
(quesito 23.3)

Uva prodotta da viti appartenenti a vitigni di uva da tavola, anche se essa viene destinata del tutto o in parte alla vinificazione.

UVA PER LA PRODUZIONE DI VINI DA TAVOLA CON INDICAZIONE GEOGRAFICA
(quesito 23.9)

Uva per la produzione di altri vini le cui superfici sono destinate dall'azienda alla produzione di vini da tavola con indicazione geografica e dichiarate come tali alla competente Camera di Commercio, Industria, Artigianato e Agricoltura.

Per indicazione geografica si intende la specificazione della zona di produzione in cui ricadono le superfici a vite. Tale zona puo' essere costituita da una o piu' unità amministrative (comune, provincia, regione) oppure da una parte del loro territorio o da località delimitate da apposito decreto del Ministero dell'agricoltura e delle foreste.

VITI NON INNESTATE
(quesito 23.4)

Giovani piante di vite messe a dimora e non ancora innestate, ma destinate ad esserlo.

VITI MADRI DI PORTINNESTO
(quesito 23.5)

Piante di vite appartenenti a varietà coltivate per la produzione di materiale per la moltiplicazione della vite (tralci).

Trattasi di particolari varietà di viti dalle quali vengono prelevate parti di tralci le quali, interrate, emettono radici dando origine ad una nuova pianta di vite (barbatella).

VITIGNO
(quesiti 23.1, 23.2, 23.3)

Varietà di una stessa specie di vite, compresi i loro incroci e reincroci, nonchè gli incroci tra diverse specie di vite, coltivate per la produzione di uva da vino, uva da tavola o materiale per la moltiplicazione vegetativa della vite.

VIVAI
(quesito 7.5)

Superfici investite a piantine legnose agrarie e forestali, destinate ad essere trapiantate.

Sono compresi i vivai di alberi ed arbusti ornamentali nonchè le superfici destinate alla coltivazione di piante madri di portinnesto ed i barbatellai.

Sono esclusi i vivai forestali destinati al fabbisogno aziendale, la cui superficie è compresa tra le colture boschive.

ZONE ALTIMETRICHE

— **Montagna:** territorio caratterizzato dalla presenza di notevoli masse rilevate aventi altitudini, di norma, non inferiori a 600 metri nell'Italia settentrionale e 700 metri nell'Italia centro-meridionale e insulare. Le aree intercluse fra le masse rilevate, costituite da valli, altipiani ed analoghe configurazioni del suolo, sono comprese nella zona di montagna.

— **Collina:** territorio caratterizzato dalla presenza di diffuse masse rilevate aventi altitudini, di regola, inferiori a 600 metri nell'Italia settentrionale e 700 metri nell'Italia centro-meridionale e insulare. Eventuali aree di limitata estensione aventi differenti caratteristiche, intercluse, sono comprese nella zona di collina.

— **Pianura:** territorio basso e pianeggiante caratterizzato dall'assenza di masse rilevate. Sono incluse, in questa zona altimetrica, sia le propaggini di territorio che nei punti piu' discosti dal mare si elevino ad altitudine, di regola, non superiore a 300 metri, purchè presentino, nell'insieme e senza soluzione di continuità, inclinazione trascurabile rispetto al corpo della zona di pianura, sia eventuali rilievi montagnosi o collinari interclusi nella superficie pianeggiante e di estensione trascurabile.

QUESTIONARIO DI AZIENDA
Modello Istat CA. 1
Modello Istat CA. 1 AGG.

istat

istituto nazionale di statistica

4° CENSIMENTO GENERALE DELL'AGRICOLTURA

21 ottobre 1990

(Legge 2 maggio 1990, n. 103)

QUESTIONARIO DI AZIENDA

SEGRETO STATISTICO E OBBLIGHI DI RISPOSTA

Sulle notizie raccolte in occasione del censimento si applicano le disposizioni sul segreto di ufficio e sulla tutela del segreto statistico di cui agli artt. 8 e 9 del Decreto Legislativo 6 settembre 1989, n. 322.

I dati raccolti con il questionario di azienda non potranno essere diffusi se non in forma aggregata, in modo che non se ne possa trarre alcun riferimento individuale.

È fatto obbligo ai conduttori delle aziende agricole ed, in genere, alle persone che vi sono tenute di rispondere con precisione ed esattezza alle domande contenute nel questionario di azienda.

Coloro che non forniscono le notizie richieste, ovvero le forniscono scientemente errate o incomplete, sono soggetti alle sanzioni amministrative pecuniarie previste dall'art. 11 del Decreto Legislativo 6 settembre 1989, n. 322, (da lire quattrocentomila a lire quattromilioni, per violazioni da parte di persone fisiche, da lire un milione a lire dieci milioni, per violazione da parte di enti e società) che verranno applicate con il procedimento ivi previsto.

PROMEMORIA PER IL RILEVATORE

Nell'espletamento dell'incarico il rilevatore si deve attenere alle seguenti regole:

a) qualificarsi come rilevatore incaricato dal Comune, esibendo l'apposita carta di autorizzazione;
b) usare sempre la massima cortesia verso il conduttore di azienda e le altre persone interpellate per la compilazione del questionario;
c) limitarsi a rivolgere le domande strettamente necessarie, ripetendole e, nel caso, cambiandone la forma se la persona alla quale sono state dirette non le abbia perfettamente comprese;
d) serbare il più rigoroso segreto sulle notizie delle quali è venuto a conoscenza per ragioni del proprio incarico.

Terminata l'intervista e prima di accomiatarsi dalla persona che ha fornito i dati, il rilevatore deve effettuare, per evitare la presenza di errori nel questionario, i controlli appresso specificati:

INTESTAZIONE DEL QUESTIONARIO DI AZIENDA

1 - Siano stati indicati, negli appositi riquadri, la denominazione ed il numero di codice del comune e della provincia, il numero della sezione di censimento ed il numero d'ordine provvisorio del questionario.
2 - Sia stato indicato se i terreni aziendali sono situati totalmente o prevalentemente nel territorio classificato montano.

Sezione I - NOTIZIE GENERALI SULL'AZIENDA

1 - Sia stata data risposta ai punti relativi alla: forma di conduzione *(punto 1.1)*, forma giuridica *(punto 2)*, vendita dei prodotti dell'azienda *(punto 3)* e contabilità *(punto 4)*.
2 - Se l'azienda è condotta ad "Altra forma di conduzione" siano state specificate dizioni come: colonia impropria, metateria, soccida, camporaiolato, ecc. e non dizioni errate come: contoterzismo, uso gratuito, ente pubblico, ecc.
3 - La SAU del **punto 1.2** sia minore o uguale alla superficie totale e quest'ultima sia uguale al totale della superficie indicata al **punto 5.2**.
4 - Se il conduttore è un ente pubblico sia stato specificato al **punto 2.3** se trattasi di Stato, Regione, Provincia, Comune, Ospedale, Ente comunale di assistenza, Scuola agraria, ecc.

Sezione II - UTILIZZAZIONE DEI TERRENI NELL'ANNATA AGRARIA 1989-90

1 - Le somme delle superfici delle coltivazioni praticate dall'azienda siano uguali, per ciascun gruppo, ai rispettivi totali. La SAU indicata al **punto 11** sia uguale a quella indicata al **punto 1.2** e la superficie totale del **punto 16** sia uguale a quella del **punto 1.2.**
2 - Per le coltivazioni effettivamente irrigate nell'annata agraria *(punto 18.4)* siano stati indicati i relativi dati di superficie in coltivazione principale o in coltivazione successiva secondaria.
3 - Se l'azienda pratica coltivazioni in serra *(ortive, fiori e piante ornamentali)* sia stata anche indicata la superficie di base delle serre *(punto 21)*.

Sezione III - NOTIZIE PARTICOLARI SULLA VITE

1 - Per ciascun vitigno sia stato indicato il codice e la relativa superficie sia in totale *(col. 2)* che per anno d'impianto *(coll. da 3 a 8)*.
2 - Sia stata correttamente riportata, nel **punto 7.1** della Sezione II, la somma dei dati indicati dal **punto 23.1** al **punto 23.4** in corrispondenza dei codici 1301, 2301, 3501, 4001.
3 - Sia stato indicato il totale generale della superficie a vite al **punto 23.7**.

Sezione IV - ALLEVAMENTI: CONSISTENZA AL 21 OTTOBRE 1990

1 - Il dato dei bufalini *(punto 26)* sia compreso tra quello dei bovini e bufalini *(punto 25)*.
2 - Se l'azienda dispone di due o più ricoveri per animali dello stesso tipo tra quelli indicati al **punto 35** *(ad esempio due o più stalle per bovini)* sia stato riportato come anno di costruzione o di ultima ristrutturazione quello relativo al ricovero costruito o ristrutturato più di recente e come capienza quella complessiva.

Sezione V - LAVORO

1 - Per ciascuna persona indicata tra la manodopera aziendale sia stata data risposta a tutti i quesiti della Sezione e cioé: sesso; anno di nascita; condizione professionale; giornate di lavoro prestate nell'azienda; attività remunerativa extraziendale.
2 - Esistano le notizie richieste sul capo azienda.
3 - Il capo azienda sia stato già incluso tra la manodopera aziendale.
4 - Se l'azienda è a conduzione diretta del coltivatore esista coerenza tra la forma di conduzione indicata ed il confronto tra le giornate di lavoro riportate nei **punti 37.3** e **38.4** senza tener conto alcuno delle giornate di lavoro indicate al **punto 41** "Contoterzismo".

Sezione VII - ALTRE NOTIZIE

1 - Se l'azienda ha utilizzato mezzi meccanici in altre aziende agricole o ha utilizzato mezzi meccanici extraziendali *(punto 41)* esistano le relative risposte alla Sezione VI - "Mezzi meccanici" e viceversa.
2 - Le abitazioni indicate al **punto 44** siano quelle effettivamente esistenti entro i confini aziendali e non nei centri abitati.
3 - Per le voci indicate al **punto 45** sia stato barrato un solo quadratino e precisamente quello che corrisponde all'organismo dal quale prevalentemente vengono acquistati i mezzi tecnici *(punto 45.1)* o al canale prevalente attraverso il quale avviene la commercializzazione dei prodotti aziendali *(punto 45.2)*.

LEMBO STACCABILE DEL QUESTIONARIO DI AZIENDA

1 - Siano stati riportati negli appositi riquadri: la denominazione, il numero di codice del comune e della provincia ed il numero della sezione di censimento.
2 - Siano completi i dati richiesti sul conduttore dell'azienda.

FOGLIO AGGIUNTIVO AL QUESTIONARIO DI AZIENDA

1 - Il foglio aggiuntivo sia stato compilato solo se l'azienda ha terreni, allevamenti o ricoveri per animali oltre che nel comune di censimento anche in altri comuni. In tal caso i dati relativi al comune di censimento siano stati indicati nel riquadro numero 01.
2 - Sia stato compilato un riquadro per ciascuno dei comuni ove sono localizzati i terreni, gli allevamenti ed i ricoveri per gli animali dell'azienda.

Per i quesiti seguiti da quadratino barrare così la risposta che fa al caso ☒

istat
istituto nazionale di statistica

4° CENSIMENTO GENERALE DELL' AGRICOLTURA

21 ottobre 1990
(Legge 2 maggio 1990, n. 103)

QUESTIONARIO DI AZIENDA

A	NUMERO DI CODICE
Comune	
Provincia	

B	SEZIONE DI CENSIMENTO

C	NUMERO D'ORDINE DEL QUESTIONARIO	
	Provvisorio	Definitivo

Codice rilevatore _____

Riquadri dei fogli aggiuntivi compilati _____

I terreni aziendali sono situati totalmente o prevalentemente nel territorio montano? ___ 1 si ☐ no ☐

LOCALIZZAZIONE DEL CORPO PRINCIPALE DELL'AZIENDA *(da compilare solo se diverso dall'indirizzo del conduttore)*

LOCALITÀ _____

COMUNE ☐☐☐ _____ PROVINCIA ☐☐☐ _____
CODICE ISTAT CODICE ISTAT

Sezione I - NOTIZIE GENERALI SULL'AZIENDA

1 SISTEMA DI CONDUZIONE

1.1 Forma di conduzione *(rapporti tra impresa e lavoro)*

a) Conduzione diretta del coltivatore
- — con solo manodopera familiare _____ 1 ☐
- — con manodopera familiare prevalente _____ 2 ☐
- — con manodopera extrafamiliare prevalente _____ 3 ☐

b) Conduzione con salariati e/o compartecipanti *(in economia)* _____ 4 ☐

c) Conduzione a colonia parziaria appoderata *(mezzadria)* _____ 5 ☐

d) Altra forma di conduzione
_____ 6 ☐
(specificare)

1.2 Titolo di possesso dei terreni *(rapporti tra impresa e capitale fondiario)*

	SUPERFICIE TOTALE		SUPERFICIE AGRICOLA UTILIZZATA (SAU)	
	ETTARI	ARE	ETTARI	ARE
a) Proprietà				
b) Affitto				
TOTALE				

2 FORMA GIURIDICA

2.1 Persona fisica

a) Persona singola; persone legate da vincoli di parentela che conducono l'azienda pro-indiviso; società di fatto _____ 1 ☐

b) Comunanza od affittanza collettiva _____ 2 ☐

2.2 Società

a) Cooperativa _____ 3 ☐

b) Per azioni _____ 4 ☐

c) Di altro tipo _____ 5 ☐
(specificare)

2.3 Ente pubblico _____ 6 ☐
(specificare)

3 VENDITA DEI PRODOTTI DELL'AZIENDA

3.1 L'azienda produce normalmente per la vendita ? _____ 1 si ☐ 2 no ☐

3.2 In caso affermativo la produzione commercializzata raggiunge normalmente il valore di lire 1.000.000 per annata agraria ? ___ 1 si ☐ 2 no ☐

4 CONTABILITÀ

4.1 Le uscite e le entrate dell'azienda vengono sistematicamente e regolarmente registrate ? _____ 1 si ☐ 2 no ☐

4.2 Viene redatto un «inventario», un «bilancio» od un conto «profitti e perdite» dell'azienda ? _____ 1 si ☐ 2 no ☐

5 FRAMMENTAZIONE DEI TERRENI

5.1 Azienda senza terreno agrario _____ 1 ☐

5.2 Azienda con terreno agrario

a) Corpi che costituiscono l'azienda _____ N. ☐☐

b) Superficie totale

	Codice Prov.	Codice Comune	ETTARI	ARE
— situata nel Comune di censimento	XXXX	XXXX		
— situata in altri Comuni				
_____ (Provincia) _____ (Comune)				
_____ _____				
_____ _____				
_____ _____				
_____ _____				
_____ _____				
_____ _____				
— situata in altri Stati	9 9	9 0 0 0		
TOTALE _____	9 9	9 9 9 9		

6 SEMINATIVI

	Codice	COLTIVAZIONE PRINCIPALE ETTARI	COLTIVAZIONE PRINCIPALE ARE	COLTIVAZIONE SUCCESSIVA SECONDARIA ETTARI	COLTIVAZIONE SUCCESSIVA SECONDARIA ARE
6.1 Cereali per la produzione di granella (*)					
a) Frumento tenero e spelta	01				
b) Frumento duro	02				
c) Segale	03				
d) Orzo	04				
e) Avena	05				
f) Granoturco	06				
g) Riso	07			XXXXX	XX
h) Altri cereali _____ (specificare)	08				
6.2 Legumi secchi (*)					
a) Per foraggio *(esclusi i miscugli)*	09				
b) Altri _____ (specificare)	10				
6.3 Patata (*)	11				
6.4 Barbabietola da zucchero	12				
6.5 Piante industriali					
a) Tabacco	13				
b) Luppolo	14				
c) Cotone	15				
d) Piante da semi oleosi (*)					
— colza e ravizzone	16				
— girasole	17				
— soia	18				
— altre piante da semi oleosi _____ (specificare)	19				
e) Piante aromatiche, medicinali e da condimento	20				
f) Altre piante industriali _____ (specificare)	21				
6.6 Ortive					
In piena aria					
a) In coltivazioni di pieno campo					
— legumi freschi	22				
— carciofo	23				
— fragola	24				
— pomodoro da mensa	25				
— pomodoro da industria	26				
— altre ortive _____ (specificare)	27				
b) In orti stabili o industriali	28			XXXXX	XX
Protette					
a) In serra	29				
b) In tunnels, campane, ecc.	30				
6.7 Fiori e piante ornamentali					
a) In piena aria	31				
b) Protetti					
— in serra	32				
— in tunnels, campane, ecc.	33				
6.8 Piante sarchiate da foraggio	34				
6.9 Foraggere avvicendate					
a) Prati avvicendati	35				
b) Erbai	36				
6.10 Sementi	37				
6.11 Terreni a riposo	38			XXXXX	XX
6.12 TOTALE SEMINATIVI	39				

(*) **Comprese le superfici destinate alla produzione di sementi.**

7 COLTIVAZIONI LEGNOSE AGRARIE

(comprese le coltivazioni legnose agrarie non ancora in produzione)

	Codice	COLTIVAZIONE PRINCIPALE ETTARI	COLTIVAZIONE PRINCIPALE ARE
7.1 Vite *(riportare la somma dei dati da 23.1 a 23.4)*	40		
7.2 Olivo per la produzione di olive			
a) Da tavola	41		
b) Per olio	42		
7.3 Agrumi			
a) Arancio	43		
b) Mandarino	44		
c) Clementina e suoi ibridi	45		
d) Limone	46		
e) Altri agrumi _____ (specificare)	47		
7.4 Fruttiferi			
a) Frutta fresca di origine temperata			
— melo	48		
— pero	49		
— pesco	50		
— nettarina *(pesca noce)*	51		
— albicocco	52		
— susino	53		
— altra frutta fresca di origine temperata _____ (specificare)	54		
b) Frutta fresca di origine sub-tropicale			
— actinidia *(kiwi)*	55		
— altra frutta fresca di origine sub-tropicale _____ (specificare)	56		
c) Frutta a guscio			
— mandorlo	57		
— nocciolo	58		
— altra frutta a guscio _____ (specificare)	59		
7.5 Vivai *(comprese le viti madri di portinnesto e i barbatellai; i vivai forestali destinati al fabbisogno aziendale devono essere indicati tra le colture boschive nei successivi punti 12 e/o 13)*	60		
7.6 Altre coltivazioni legnose agrarie _____ (specificare)	61		
7.7 Coltivazioni legnose agrarie in serra	62		
7.8 TOTALE COLTIVAZIONI LEGNOSE AGRARIE	63		

	Codice	COLTIVAZIONE PRINCIPALE ETTARI	ARE
8 ORTI FAMILIARI	64		
9 PRATI PERMANENTI E PASCOLI			
9.1 **Prati permanenti**	65		
9.2 **Pascoli**	66		
9.3 **TOTALE PRATI PERMANENTI E PASCOLI**	67		
10 CASTAGNETI DA FRUTTO	68		
11 SUPERFICIE AGRICOLA UTILIZZATA *(somma dei dati da 6 a 10)*	69		
12 PIOPPETE	70		
13 BOSCHI			
13.1 **Fustaie**			
a) Conifere	71		
b) Latifoglie	72		
c) Miste di conifere e latifoglie	73		
13.2 **Cedui** *(esclusa la macchia mediterranea)*			
a) Semplici	74		
b) Composti	75		
13.3 **Macchia mediterranea**	76		
13.4 **TOTALE BOSCHI**	77		
14 SUPERFICIE AGRARIA NON UTILIZZATA *(esclusi i terreni a riposo)*	78		
15 ALTRA SUPERFICIE *(aree occupate da fabbricati, cortili, strade poderali, ecc.)*	79		
16 SUPERFICIE TOTALE DELL'AZIENDA *(somma dei dati da 11 a 15)*	80		

17 CONSOCIAZIONI	ETTARI	ARE
17.1 **Coltivazioni della SAU con pioppete e/o boschi**		
17.2 **Seminativi con coltivazioni legnose agrarie**		
17.3 **Coltivazioni legnose agrarie tra di loro**		
17.4 **Altre consociazioni**		
17.5 **TOTALE**		

18 IRRIGAZIONE

(esclusa l'irrigazione di soccorso)

18.1 **Superficie irrigabile** _____ Ettari ____ Are ____

18.2 **Approvvigionamento dell'acqua irrigua**

a) In forma autonoma o indipendente per derivazione diretta da
- — corsi d'acqua superficiali _____ 1 ☐
- — laghi naturali e laghetti artificiali _____ 2 ☐
- — altra fonte *(pozzi, fontanili, ecc.)* _____ 3 ☐

b) Da consorzi di irrigazione e di bonifica ____ 4 ☐

c) Da altre aziende agricole _____ 5 ☐

d) In altra forma *(da aziende private non agricole, ecc.)* _____ 6 ☐
(specificare)

18.3 **Sistema di irrigazione**

a) Aspersione *(a pioggia)* _____ 1 ☐

b) Sommersione _____ 2 ☐

c) Scorrimento superficiale ed infiltrazione laterale _____ 3 ☐

d) Localizzata sottochioma *(goccia, sorso, spruzzo)* _____ 4 ☐

e) Altro sistema _____ 5 ☐
(specificare)

	Codice	ETTARI	ARE
18.4 **Coltivazioni effettivamente irrigate nell'annata agraria**			
a) Frumento duro	01		
b) Granoturco da granella	02		
c) Patata	03		
d) Barbabietola da zucchero	04		
e) Girasole	05		
f) Soia	06		
g) Ortive	07		
h) Foraggere avvicendate	08		
i) Vite	09		
l) Agrumi	10		
m) Fruttiferi	11		
n) Altre coltivazioni _____ *(specificare)*	12		
18.5 **TOTALE**	13		

18.6 **L'azienda ha praticato la fertirrigazione ?** _____ 14 [si]

19 SEMINATIVI RITIRATI DALLA PRODUZIONE	Codice	ETTARI	ARE
19.1 **Utilizzati per la produzione di lenticchia, cece, veccia**	15		
19.2 **Reimpiegati come prati permanenti e/o pascoli**	16		
19.3 **Rimboschiti**	17		
19.4 **Non utilizzati**	18		
19.5 **Utilizzati a scopi non agricoli**	19		
19.6 **TOTALE**	20		

segue: Sezione II - **UTILIZZAZIONE DEI TERRENI NELL'ANNATA AGRARIA 1989-90**

20 FUNGHI

(in grotte, sotterranei od in appositi edifici) _____

Cod.	SUPERFICIE INVESTITA (m²)
21	

21 SERRE

	Cod.	SUPERFICIE DI BASE (m²)
21.1 Con impianti di riscaldamento	22	
21.2 Senza impianti di riscaldamento	23	
21.3 TOTALE	24	

22 IMPIANTI PER LA LAVORAZIONE E LA TRASFORMAZIONE DEI PRODOTTI DELLE COLTIVAZIONI

	Cod.	CAPACITA LAVORATIVA ANNUA	
22.1 Essiccazione meccanica			
a) Della granella	25	q	
b) Del foraggio	26	q	
22.2 Produzione di mangime	27	q	
22.3 Trasformazione di			
a) Uva	28	q	
b) Olive	29	q	
22.4 Lavorazione del legno *(seghe fisse)*	30	m³	

Sezione III - NOTIZIE PARTICOLARI SULLA VITE

23 VITE SECONDO LA NATURA DELLA PRODUZIONE

Codice	SUPERFICIE TOTALE A VITE		RIPARTIZIONE DELLA SUPERFICIE A VITE SECONDO L'ANNO DI IMPIANTO											
			Posteriore all'agosto 1987		Dall'agosto 1987 al sett. 1984		Dall'agosto 1984 al sett. 1980		Dall'agosto 1980 al sett. 1970		Dall'agosto 1970 al sett. 1960		Anteriore al sett. 1960	
	ETTARI	ARE	ETTARI	ARE	ETTARI	ARE	ETTARI	ARE	ETTARI	ARE	ETTARI	ARE	ETTARI	ARE
1	2		3		4		5		6		7		8	

23.1 **Uva per la produzione di vini a denominazione di origine controllata** *(vini DOC)* **e controllata e garantita** *(vini DOCG)*

VITIGNI

_____ 1
_____ 1
_____ 1
_____ 1
_____ 1

TOTALE _____ 1 3 0 1

23.2 **Uva per la produzione di altri vini** *(compresi i vini da tavola con indicazione geografica)*

VITIGNI

_____ 2
_____ 2
_____ 2
_____ 2

TOTALE _____ 2 3 0 1

23.3 **Uva da tavola**

VITIGNI

_____ 3
_____ 3
_____ 3
_____ 3

TOTALE _____ 3 5 0 1

23.4 Viti non innestate	4 0 0 1	
23.5 Viti madri di portinnesto	4 0 0 2	
23.6 Barbatelle	4 0 0 3	
23.7 TOTALE GENERALE	4 0 0 4	

	Codice	ETTARI	ARE
23.8 Uva per la produzione di vini a denominazione di origine controllata e garantita *(DOCG)*	4 0 0 5		
23.9 Uva per la produzione di vini da tavola con indicazione geografica	4 0 0 6		

24 INDICARE SE L'AZIENDA PRODUCE NORMALMENTE PER LA VENDITA PRODOTTI DELLA VITICOLTURA 4 0 0 7 si

25 BOVINI E BUFALINI

	Codice	CAPI
25.1 Di età inferiore a 1 anno		
a) Maschi	01	
b) Femmine	02	
25.2 Da 1 anno a meno di 2 anni		
a) Maschi		
— da riproduzione	03	
— da macello	04	
b) Femmine		
— da allevamento	05	
— da macello	06	
25.3 Di 2 anni e più		
a) Maschi		
— da riproduzione	07	
— da macello e da lavoro	08	
b) Femmine		
— manze da allevamento	09	
— manze da macello	10	
— vacche da latte *(comprese le vacche da latte e carne)*	11	
— altre vacche *(da carne, da lavoro, da carne e lavoro)*	12	
25.4 TOTALE BOVINI E BUFALINI	13	

26 BUFALINI

	Codice	CAPI
26.1 Bufale	14	
26.2 Altri bufalini	15	
26.3 TOTALE BUFALINI	16	

27 OVINI

	Codice	CAPI
27.1 Pecore	17	
27.2 Altri ovini	18	
27.3 TOTALE OVINI	19	

28 CAPRINI

	Codice	CAPI
28.1 Capre	20	
28.2 Altri caprini	21	
28.3 TOTALE CAPRINI	22	

29 EQUINI

	Codice	CAPI
29.1 Cavalli	23	
29.2 Altri equini	24	
29.3 TOTALE EQUINI	25	

30 SUINI

	Codice	CAPI
30.1 Di peso inferiore a 20 kg	26	
30.2 Da 20 kg a meno di 50 kg	27	
30.3 Di 50 kg e più		
a) Verri	28	
b) Scrofe	29	
c) Da macello		
— da 50 kg a meno di 80 kg	30	
— da 80 kg a meno di 110 kg	31	
— di 110 kg e più	32	
30.4 TOTALE SUINI	33	

31 CONIGLI

	Codice	CAPI
31.1 Fattrici	34	
31.2 Altri conigli	35	
31.3 TOTALE CONIGLI	36	

32 ALLEVAMENTI AVICOLI

	Codice	CAPI
32.1 Polli da carne	37	
32.2 Galline da uova	38	
32.3 Tacchini	39	
32.4 Altri allevamenti avicoli	40	
32.5 TOTALE ALLEVAMENTI AVICOLI	41	

33 ALTRI ALLEVAMENTI

33.1 Selvaggina	42	☐
33.2 Animali da pelliccia	43	☐
33.3 Api	44	*(N. alveari)*
33.4 Allevamenti ittici	45	☐
33.5 Altri	46	☐

34 PULCINI DI UN GIORNO

34.1 L'azienda produce pulcini di un giorno mediante incubazione artificiale ? 47 si

35 RICOVERI PER ANIMALI

	Codice	ANNO DI COSTRUZIONE O DI ULTIMA RISTRUTTURAZIONE	CAPIENZA (numero di capi adulti ricoverabili)	DOTATI DI IMPIANTI PER					SALA DI MUNGITURA	
				L'alimentazione automatizzata	L'abbeveraggio automatizzato	Lo sgombero quotidiano del letame o la rimozione dei rifiuti	La depurazione dei liquami	La mungitura meccanica	Non completamente automatizzata	Completamente automatizzata
	1	2	3	4	5	6	7	8	9	10
35.1 Stalle per bovini	01	1		1 ☐	2 ☐	3 ☐	XXXXXXX	5 ☐	6 ☐	7 ☐
35.2 Stalle per equini	02	1		1 ☐	2 ☐	3 ☐	XXXXXXX	XXXXXXX	XXXXXXX	XXXXXXX
35.3 Ovili	03	1		1 ☐	2 ☐	3 ☐	XXXXXXX	5 ☐	6 ☐	7 ☐
35.4 Porcilaie	04	1		1 ☐	2 ☐	3 ☐	4 ☐	XXXXXXX	XXXXXXX	XXXXXXX
35.5 Pollai	05	1		1 ☐	2 ☐	3 ☐	XXXXXXX	XXXXXXX	XXXXXXX	XXXXXXX
35.6 Ricoveri per altri allevamenti	06	1	XXXXXXX	1 ☐	2 ☐	3 ☐	4 ☐	XXXXXXX	XXXXXXX	XXXXXXX

36 IMPIANTI PER IL TRATTAMENTO E LA TRASFORMAZIONE DEL LATTE

	Codice	CAPACITA LAVORATIVA ANNUA (ettolitri)
36.1 Refrigerazione e/o trattamento igienico del latte	07000	
36.2 Trasformazione del latte	08000	

37 FAMIGLIA DEL CONDUTTORE E MANODOPERA DEI FAMILIARI E DEI PARENTI

Se il conduttore non è una persona fisica nessuna risposta deve essere data al presente punto 37

	Codice	SESSO	ANNO DI NASCITA	CODICE CONDIZIONE PROFESSIONALE (1)	GIORNATE DI LAVORO PRESTATE IN AZIENDA NELL'ANNATA AGRARIA	ATTIVITÀ REMUNERATIVA EXTRAZIENDALE	ATTIVITÀ EXTRAZIENDALE ESERCITATA: Per un tempo maggiore di quello dedicato all'azienda	ATTIVITÀ EXTRAZIENDALE ESERCITATA: Per un tempo minore di quello dedicato all'azienda	ATTIVITÀ EXTRAZIENDALE ESERCITATA: Codice settore di attività prevalente (2)
	1	2	3	4	5	6	7	8	9
37.1 Componenti la famiglia del conduttore									
a) Conduttore *(responsabile giuridico ed economico dell'azienda)*	01	1 M 2 F				si no	1	2	
b) Coniuge del conduttore	02	1 M 2 F				si no	1	2	
c) Altri componenti la famiglia che (*)									
— lavorano in azienda									
	03	1 M 2 F				si no	1	2	
	03	1 M 2 F				si no	1	2	
	03	1 M 2 F				si no	1	2	
	03	1 M 2 F				si no	1	2	
	03	1 M 2 F				si no	1	2	
	03	1 M 2 F				si no	1	2	
	03	1 M 2 F				si no	1	2	
— non lavorano in azienda									
	04	1 M 2 F				si no	1		
	04	1 M 2 F				si no	1		
	04	1 M 2 F				si no	1		
	04	1 M 2 F				si no	1		
	04	1 M 2 F				si no	1		
	04	1 M 2 F				si no	1		
	04	1 M 2 F				si no	1		
37.2 Parenti del conduttore che lavorano in azienda (*)									
	05	1 M 2 F				si no	1	2	
	05	1 M 2 F				si no	1	2	
	05	1 M 2 F				si no	1	2	
	05	1 M 2 F				si no	1	2	
	05	1 M 2 F				si no	1	2	
	05	1 M 2 F				si no	1	2	
	05	1 M 2 F				si no	1	2	
37.3 TOTALE GIORNATE DI LAVORO DEI FAMILIARI E DEI PARENTI	06	XXXXXXXXXX	XXXXXXX	XXXXXX					

(*) Indicare la relazione di parentela.

(1) CODICE CONDIZIONE PROFESSIONALE

occupato = 1; disoccupato alla ricerca di nuova occupazione = 2; in cerca di prima occupazione = 3; casalinga/o = 4; studente = 5; ritirato dal lavoro = 6; in altra condizione = 7.

(2) CODICE SETTORE DI ATTIVITÀ EXTRAZIENDALE PREVALENTE

agricoltura = 1; industria = 2; commercio, pubblici esercizi e alberghi = 3; servizi *(esclusa la pubblica amministrazione)* = 4; pubblica amministrazione = 5.

38 ALTRA MANODOPERA AZIENDALE

	Codice	SESSO	ANNO DI NASCITA	CONDIZIONE PROFESSIONALE	GIORNATE DI LAVORO PRESTATE NELL'ANNATA AGRARIA
	1	2	3	4	5
38.1 Operai a tempo indeterminato, categorie speciali, impiegati e dirigenti					
	07	1 M 2 F		Ø	
	07	1 M 2 F		Ø	
	07	1 M 2 F		Ø	
	07	1 M 2 F		Ø	
	07	1 M 2 F		Ø	
38.2 Operai a tempo determinato					
a) Maschi	08	XXXXXXXXXX	XXXXXXX	XXXX	
b) Femmine	09	XXXXXXXXXX	XXXXXXX	XXXX	
38.3 Coloni impropri ed assimilati					
a) Maschi	10	XXXXXXXXXX	XXXXXXX	XXXX	
b) Femmine	11	XXXXXXXXXX	XXXXXXX	XXXX	
38.4 TOTALE GIORNATE DI LAVORO DELL'ALTRA MANODOPERA AZIENDALE	12	XXXXXXXXXX	XXXXXXX	XXXX	

39 NOTIZIE SUL CAPO AZIENDA

Al presente quesito deve essere data in ogni caso risposta.

39.1 Il capo azienda *(persona che di fatto gestisce l'azienda)* **è**

a) Il conduttore ____ 13 ☐

b) Un componente della famiglia del conduttore o un parente ____ 14 ☐

c) Altra persona ____ 15 ☐

39.2 Sesso ____ 1 M 2 F

39.3 Anno di nascita ____ ☐☐☐

39.4 Condizione professionale ____ Ø

39.5 Giornate di lavoro prestate in azienda nell'annata agraria ____ ☐☐☐

39.6 Titolo di studio conseguito	IN SCUOLE DI INDIRIZZO AGRARIO	IN ALTRI TIPI DI SCUOLE
a) Laurea	11 ☐	66 ☐
b) Diploma	22 ☐	77 ☐
c) Licenza di scuola media inferiore	33 ☐	88 ☐
d) Licenza di scuola elementare	44 ☐	
e) Nessuno	55 ☐	

39.7 Il capo azienda ha frequentato o frequenta corsi professionali ? ____ 99 si

Sezione VI - MEZZI MECCANICI

40 MEZZI MECCANICI UTILIZZATI

(annata agraria 1989-90)

	Codice	DI PROPRIETÀ SOLO DELL'AZIENDA (numero)				IN COMPROPRIETÀ E UTILIZZATI IN		UTILIZZATI IN AZIENDA E FORNITI DA		
		In complesso	*di cui* Di età inferiore a 10 anni	Utilizzati in azienda	Utilizzati in altre aziende agricole	Azienda	Altre aziende agricole	Altre aziende agricole	Organismi associativi	Imprese di esercizio e noleggio
	1	2	3	4	5	6	7	8	9	10
40.1 Trattrici (*) *(potenza effettiva)*										
a) Di potenza inferiore a 25 Kw *(34 Cv)*	01				1 ☐	2 ☐	3 ☐	4 ☐	5 ☐	6 ☐
b) Da 25 Kw *(34 Cv)* a meno di 40 Kw *(54 Cv)*	02				1 ☐	2 ☐	3 ☐	4 ☐	5 ☐	6 ☐
c) Da 40 Kw *(54 Cv)* a meno di 60 Kw *(82 Cv)*	03				1 ☐	2 ☐	3 ☐	4 ☐	5 ☐	6 ☐
d) Da 60 Kw *(82 Cv)* a meno di 80 Kw *(109 Cv)*	04				1 ☐	2 ☐	3 ☐	4 ☐	5 ☐	6 ☐
e) Di 80 Kw *(109 Cv)* e oltre	05				1 ☐	2 ☐	3 ☐	4 ☐	5 ☐	6 ☐
40.2 TOTALE TRATTRICI	06				XXXXXX	XXXXXX	XXXXXX	XXXXXX	XXXXXX	XXXXXX
40.3 Motocoltivatori, motozappe, motofresatrici e motofalciatrici	07				1 ☐	2 ☐	3 ☐	4 ☐	5 ☐	6 ☐
40.4 Apparecchi meccanici per la irrorazione e per la lotta contro i parassiti e le erbe infestanti	08				1 ☐	2 ☐	3 ☐	4 ☐	5 ☐	6 ☐
40.5 Macchine per la concimazione	09				1 ☐	2 ☐	3 ☐	4 ☐	5 ☐	6 ☐
40.6 Mietitrebbiatrici	10				1 ☐	2 ☐	3 ☐	4 ☐	5 ☐	6 ☐
40.7 Macchine per la raccolta completamente meccanizzata della										
a) Patata	11				1 ☐	2 ☐	3 ☐	4 ☐	5 ☐	6 ☐
b) Barbabietola da zucchero	12				1 ☐	2 ☐	3 ☐	4 ☐	5 ☐	6 ☐
40.8 Macchine per la raccolta di										
a) Ortive	13				1 ☐	2 ☐	3 ☐	4 ☐	5 ☐	6 ☐
b) Uva	14				1 ☐	2 ☐	3 ☐	4 ☐	5 ☐	6 ☐
c) Frutta	15				1 ☐	2 ☐	3 ☐	4 ☐	5 ☐	6 ☐
40.9 Raccoglitrici-trinciatrici	16				1 ☐	2 ☐	3 ☐	4 ☐	5 ☐	6 ☐
40.10 Raccoglitrici pressatrici di foraggio	17				1 ☐	2 ☐	3 ☐	4 ☐	5 ☐	6 ☐
40.11 Automezzi per trasporto merci *(autocarri e motocarri)*	18				1 ☐	2 ☐	3 ☐	4 ☐	5 ☐	6 ☐
40.12 Altri ____ *(specificare)*	33	99 ☐	99 ☐	99 ☐	1 ☐	2 ☐	3 ☐	4 ☐	5 ☐	6 ☐

(*) Per facilitare la compilazione, la potenza è indicata sia in Kilowatt *(Kw)*, **sia in Cavalli vapore** *(Cv)*.

41 CONTOTERZISMO

	GIORNATE DI LAVORO
41.1 Utilizzazione di mezzi meccanici	
a) In altre aziende agricole	
— di proprietà solo dell'azienda	
— in comproprietà con altre aziende agricole	
TOTALE	
b) In azienda e forniti da	
— altre aziende agricole	
— organismi associativi	
— imprese di esercizio e noleggio	
TOTALE	

41.2 Operazioni effettuate in azienda con mezzi meccanici extraziendali

a) Aratura 1 ☐
b) Semina 2 ☐
c) Raccolta meccanica 3 ☐
d) Affidamento completo 4 ☐
e) Altre operazioni 5 ☐
(specificare)

42 FABBRICATI RURALI

	CAPACITÀ (metri cubi)
42.1 Impianti per la conservazione dei prodotti *(celle frigorifere)*	
a) Delle coltivazioni	
b) Degli allevamenti	
42.2 Locali per l'immagazzinamento dei prodotti	
a) Magazzini	
b) Sili da foraggio	
42.3 Locali per il deposito di macchine ed attrezzi di uso agricolo	

43 ATTREZZATURE INFORMATICHE

Indicare se l'azienda utilizza attrezzature informatiche per

43.1 Servizi amministrativi *(contabilità, paghe, ecc.)* 1 ☐
43.2 Gestione colture e/o allevamenti 2 ☐
43.3 Altre operazioni 3 ☐
(specificare)

44 ABITAZIONI SITUATE NELL'AZIENDA

	NUMERO TOTALE DELLE ABITAZIONI	NUMERO DELLE ABITAZIONI FORNITE DI			
		Acqua potabile	Gabinetto	Energia elettrica	Telefono
44.1 Abitazioni					
a) Occupate					
— dal conduttore					
— da parenti del conduttore					
— da operai a tempo indeterminato, categorie speciali, impiegati e dirigenti					
— da altre persone					
b) Non occupate					
44.2 TOTALE					

44.3 Nell'azienda sono stati ospitati turisti nell'annata agraria 1989-90 ? 1 SI

45 RAPPORTI CON L'ESTERNO

	Codice	ACQUISTATI DA: Altre aziende agricole	Organismi associativi	Altri fornitori
45.1 Mezzi tecnici acquistati nell'annata agraria 1989-90				
a) Fertilizzanti	01	1 ☐	2 ☐	3 ☐
b) Antiparassitari e diserbanti	02	1 ☐	2 ☐	3 ☐
c) Sementi e piante	03	1 ☐	2 ☐	3 ☐
d) Bestiame	04	1 ☐	2 ☐	3 ☐
e) Mangimi e foraggi	05	1 ☐	2 ☐	3 ☐
f) Medicinali	06	1 ☐	2 ☐	3 ☐
g) Attrezzature e mezzi meccanici	07	1 ☐	2 ☐	3 ☐
h) Carburanti e lubrificanti	08	1 ☐	2 ☐	3 ☐
i) Altri mezzi tecnici				
(specificare)	09	1 ☐	2 ☐	3 ☐

	Codice	VENDITA DIRETTA AL CONSUMO	CONFERIMENTO A: Organismi associativi	Associazioni produttori	VENDITA AD IMPRESE INDUSTRIALI O COMMERCIALI	CONFERIMENTO O VENDITA AD ALTRI
45.2 Prodotti aziendali commercializzati nell'annata agraria 1989-90						
a) Delle coltivazioni						
— cereali	10	1 ☐	2 ☐	3 ☐	4 ☐	5 ☐
— piante industriali	11	1 ☐	2 ☐	3 ☐	4 ☐	5 ☐
— ortaggi	12	1 ☐	2 ☐	3 ☐	4 ☐	5 ☐
— uva	13	1 ☐	2 ☐	3 ☐	4 ☐	5 ☐
— olive	14	1 ☐	2 ☐	3 ☐	4 ☐	5 ☐
— agrumi e frutta	15	1 ☐	2 ☐	3 ☐	4 ☐	5 ☐
— altri						
(specificare)	16	1 ☐	2 ☐	3 ☐	4 ☐	5 ☐
b) Degli allevamenti						
— bovini e bufalini	17	1 ☐	2 ☐	3 ☐	4 ☐	5 ☐
— ovini e caprini	18	1 ☐	2 ☐	3 ☐	4 ☐	5 ☐
— suini	19	1 ☐	2 ☐	3 ☐	4 ☐	5 ☐
— pollame	20	1 ☐	2 ☐	3 ☐	4 ☐	5 ☐
— latte	21	1 ☐	2 ☐	3 ☐	4 ☐	5 ☐
— altri						
(specificare)	22	1 ☐	2 ☐	3 ☐	4 ☐	5 ☐
c) Trasformati delle coltivazioni e degli allevamenti						
— vino e mosti	23	1 ☐	2 ☐	3 ☐	4 ☐	5 ☐
— olio di oliva	24	1 ☐	2 ☐	3 ☐	4 ☐	5 ☐
— altri delle coltivazioni	25	1 ☐	2 ☐	3 ☐	4 ☐	5 ☐
— lattiero caseari	26	1 ☐	2 ☐	3 ☐	4 ☐	5 ☐
— altri degli allevamenti	27	1 ☐	2 ☐	3 ☐	4 ☐	5 ☐
d) Forestali						
— legname	28	1 ☐	2 ☐	3 ☐	4 ☐	5 ☐
— altri	29	1 ☐	2 ☐	3 ☐	4 ☐	5 ☐

46 PERSONA CHE HA FORNITO I DATI

I dati e le notizie contenuti nel questionario sono stati forniti:

46.1 Dal conduttore dell'azienda 301 ☐
46.2 Da un familiare o parente del conduttore 311 ☐
46.3 Da altra persona 321 ☐

istat
istituto nazionale di statistica

4° CENSIMENTO GENERALE DELL' AGRICOLTURA

21 ottobre 1990
(Legge 2 maggio 1990, n. 103)

LEMBO STACCABILE DEL QUESTIONARIO DI AZIENDA

A	Comune	NUMERO DI CODICE
	Provincia	

B	SEZIONE DI CENSIMENTO
C	NUMERO D'ORDINE DEFINITIVO DEL QUESTIONARIO

CODICE DELL'AZIENDA 1982

COMUNE | PROVINCIA | SEZIONE 1982 | AZIENDA

CONDUTTORE DELL'AZIENDA

COGNOME DELLA PERSONA FISICA O DENOMINAZIONE DELLA SOCIETÁ OD ENTE CHE GESTISCE L'AZIENDA

NOME DELLA PERSONA FISICA CHE GESTISCE L'AZIENDA

VIA, PIAZZA O LOCALITÀ

INDIRIZZO

N.

COMUNE

CODICE ISTAT

PROVINCIA

CODICE ISTAT SIGLA

NUMERO TELEFONICO

PREFISSO

Dichiaro che i dati e le notizie contenuti nel presente questionario rispondono a verità.

IL CONDUTTORE DELL'AZIENDA
(o chi per esso)

_____

IL RILEVATORE

_____

_____
Data

ANNOTAZIONI

istat
istituto nazionale di statistica

4° CENSIMENTO GENERALE DELL' AGRICOLTURA

21 ottobre 1990
(Legge 2 maggio 1990, n. 103)

FOGLIO AGGIUNTIVO AL QUESTIONARIO DI AZIENDA

A — NUMERO DI CODICE: Comune / Provincia

B — SEZIONE DI CENSIMENTO

C — NUMERO D'ORDINE DEL QUESTIONARIO: Provvisorio / Definitivo

Compilare un riquadro per ciascuno dei comuni ove sono localizzati i terreni, gli allevamenti ed i ricoveri per gli animali dell'azienda.

TERRITORIALIZZAZIONE AZIENDALE

RIQUADRO _____ N°

COMUNE — CODICE ISTAT

PROVINCIA — CODICE ISTAT

1 TERRENI

		Cod.	COLTIVAZIONE PRINCIPALE ETTARI	ARE
1.1	Seminativi	01		
1.2	Coltivazioni legnose agrarie	02		
1.3	Orti familiari	03		
1.4	Prati permanenti e pascoli	04		
1.5	Castagneti da frutto	05		
1.6	**Superficie agricola utilizzata**	06		
1.7	Pioppete	07		
1.8	Boschi	08		
1.9	Superficie agraria non utilizzata	09		
1.10	Altra superficie	10		
1.11	**Superficie totale dell'azienda**	11		

2 ALLEVAMENTI

		Cod.	CAPI
2.1	Bovini e bufalini	12	
2.2	Bufalini	13	
2.3	Ovini	14	
2.4	Caprini	15	
2.5	Equini	16	
2.6	Suini	17	
2.7	Conigli	18	
2.8	Allevamenti avicoli	19	
2.9	Altri allevamenti	20	☐

3 RICOVERI PER ANIMALI

		Cod.	CAPIENZA (numero di capi adulti ricoverabili)
3.1	Stalle per bovini	21	
3.2	Stalle per equini	22	
3.3	Ovili	23	
3.4	Porcilaie	24	
3.5	Pollai	25	
3.6	Ricoveri per altri allevamenti	26	☐

RIQUADRO _____ N°

COMUNE — CODICE ISTAT

PROVINCIA — CODICE ISTAT

1 TERRENI

		Cod.	COLTIVAZIONE PRINCIPALE ETTARI	ARE
1.1	Seminativi	01		
1.2	Coltivazioni legnose agrarie	02		
1.3	Orti familiari	03		
1.4	Prati permanenti e pascoli	04		
1.5	Castagneti da frutto	05		
1.6	**Superficie agricola utilizzata**	06		
1.7	Pioppete	07		
1.8	Boschi	08		
1.9	Superficie agraria non utilizzata	09		
1.10	Altra superficie	10		
1.11	**Superficie totale dell'azienda**	11		

2 ALLEVAMENTI

		Cod.	CAPI
2.1	Bovini e bufalini	12	
2.2	Bufalini	13	
2.3	Ovini	14	
2.4	Caprini	15	
2.5	Equini	16	
2.6	Suini	17	
2.7	Conigli	18	
2.8	Allevamenti avicoli	19	
2.9	Altri allevamenti	20	☐

3 RICOVERI PER ANIMALI

		Cod.	CAPIENZA (numero di capi adulti ricoverabili)
3.1	Stalle per bovini	21	
3.2	Stalle per equini	22	
3.3	Ovili	23	
3.4	Porcilaie	24	
3.5	Pollai	25	
3.6	Ricoveri per altri allevamenti	26	☐

RIQUADRO _____ N° ___

COMUNE — CODICE ISTAT

PROVINCIA — CODICE ISTAT

1 TERRENI

		Cod.	COLTIVAZIONE PRINCIPALE ETTARI	ARE
1.1	Seminativi	01		
1.2	Coltivazioni legnose agrarie	02		
1.3	Orti familiari	03		
1.4	Prati permanenti e pascoli	04		
1.5	Castagneti da frutto	05		
1.6	**Superficie agricola utilizzata**	06		
1.7	Pioppete	07		
1.8	Boschi	08		
1.9	Superficie agraria non utilizzata	09		
1.10	Altra superficie	10		
1.11	**Superficie totale dell'azienda**	11		

2 ALLEVAMENTI

		Cod.	CAPI
2.1	Bovini e bufalini	12	
2.2	Bufalini	13	
2.3	Ovini	14	
2.4	Caprini	15	
2.5	Equini	16	
2.6	Suini	17	
2.7	Conigli	18	
2.8	Allevamenti avicoli	19	
2.9	Altri allevamenti	20	☐

3 RICOVERI PER ANIMALI

		Cod.	CAPIENZA (numero di capi adulti ricoverabili)
3.1	Stalle per bovini	21	
3.2	Stalle per equini	22	
3.3	Ovili	23	
3.4	Porcilaie	24	
3.5	Pollai	25	
3.6	Ricoveri per altri allevamenti	26	☐

RIQUADRO _____ N° ___

COMUNE — CODICE ISTAT

PROVINCIA — CODICE ISTAT

1 TERRENI

		Cod.	COLTIVAZIONE PRINCIPALE ETTARI	ARE
1.1	Seminativi	01		
1.2	Coltivazioni legnose agrarie	02		
1.3	Orti familiari	03		
1.4	Prati permanenti e pascoli	04		
1.5	Castagneti da frutto	05		
1.6	Superficie agricola utilizzata	06		
1.7	Pioppete	07		
1.8	Boschi	08		
1.9	Superficie agraria non utilizzata	09		
1.10	Altra superficie	10		
1.11	Superficie totale dell'azienda	11		

2 ALLEVAMENTI

		Cod.	CAPI
2.1	Bovini e bufalini	12	
2.2	Bufalini	13	
2.3	Ovini	14	
2.4	Caprini	15	
2.5	Equini	16	
2.6	Suini	17	
2.7	Conigli	18	
2.8	Allevamenti avicoli	19	
2.9	Altri allevamenti	20	☐

3 RICOVERI PER ANIMALI

		Cod.	CAPIENZA (numero di capi adulti ricoverabili)
3.1	Stalle per bovini	21	
3.2	Stalle per equini	22	
3.3	Ovili	23	
3.4	Porcilaie	24	
3.5	Pollai	25	
3.6	Ricoveri per altri allevamenti	26	☐

ANNOTAZIONI

Stampato a Roma nel mese di gennaio 1993

abete grafica s.p.a. - Via Prenestina, 683

I dati del volume illustrano l'entità e le principali caratteristiche strutturali delle aziende agricole censite in Italia alla data del 21 ottobre 1990. Le tavole statistiche e alcune rappresentazioni grafiche evidenziano gli aspetti aziendali relativi al sistema di conduzione, alle coltivazioni, agli allevamenti, alla manodopera, ai mezzi meccanici, agli impianti e fabbricati rurali ed ai rapporti dell'azienda con l'esterno. Il confronto tra i dati censuari del 1990 e quelli emersi dal precedente censimento agricolo del 1982, permette di esaminare, a livello nazionale, l'evoluzione



strutturale dell'agricoltura nel tempo. Allo scopo di favorire analisi e confronti sul piano internazionale, i dati statistici più significativi vengono presentati anche con riferimento al più ristretto universo delle aziende agricole definito in ambito comunitario.

istat
ISTITUTO NAZIONALE
DI STATISTICA

BIBLIOTECA (orario: lunedì - venerdì, 9.30-13.00)
Via Cesare Balbo, 16 - 00184 Roma - Tel. 06/4673.2380-4673.2384
CENTRO DIFFUSIONE - LIBRERIA ISTAT
Via Cesare Balbo, 11a - 00184 Roma - Tel. 06/4673.3102-3-4-5

LIRE 20.500