




istat

ISTITUTO NAZIONALE
DI STATISTICA

CARATTERISTICHE STRUTTURALI DELLE AZIENDE AGRICOLE



FASCICOLI PROVINCIALI
ALESSANDRIA



4° CENSIMENTO
GENERALE DELL'AGRICOLTURA
21 OTTOBRE 1990 ~ 22 FEBBRAIO 1991

II 96A







istat

ISTITUTO NAZIONALE
DI STATISTICA


IST
3996

CARATTERISTICHE STRUTTURALI DELLE AZIENDE AGRICOLE



FASCICOLI PROVINCIALI

ALESSANDRIA



4° CENSIMENTO
GENERALE DELL'AGRICOLTURA
21 OTTOBRE 1990 ~ 22 FEBBRAIO 1991

129798
(20.10.92)
II 94 A

L'Istat autorizza la riproduzione parziale o totale del contenuto
del presente volume con la citazione della fonte.

INDICE

| | pagina |
|---|--------|
| PRESENTAZIONE | 11 |
| INTRODUZIONE | |
| 1 - Cenni storici | 13 |
| 2 - Basi giuridiche | 13 |
| 3 - Indagine pilota | 14 |
| 4 - Struttura organizzativa | 14 |
| 5 - Istruzione del personale addetto alle operazioni censuarie | 15 |
| 6 - Unità di rilevazione | 16 |
| 7 - Campo di osservazione | 16 |
| 8 - Elenco delle aziende agricole | 16 |
| 9 - Raccolta dei dati | 17 |
| 10 - Epoca di riferimento dei dati | 17 |
| 11 - Registrazione controllata | 17 |
| 12 - Trattamento informatico dei dati | 18 |
| 13 - Piano di diffusione dei risultati | 19 |
| AVVERTENZE | 21 |
| TAVOLE ILLUSTRATE | 23 |
| TAVOLE STATISTICHE | |
| CAPITOLO 1 - CONFRONTI TEMPORALI | |
| Universo Italia | |
| Tavola 1.1 - Aziende e relativa superficie totale per forma di conduzione e titolo di possesso dei terreni | 27 |
| Tavola 1.2 - Aziende e relativa superficie totale per classe di superficie totale e classe di superficie agricola utilizzata | 28 |
| Tavola 1.3 - Aziende e relativa superficie investita secondo le principali forme di utilizzazione dei terreni e coltivazioni praticate | 29 |
| Tavola 1.4 - Aziende che praticano l'irrigazione per forma di approvvigionamento dell'acqua irrigua e sistema di irrigazione | 30 |
| Tavola 1.5 - Aziende che praticano l'irrigazione secondo le principali coltivazioni irrigate | 30 |
| Tavola 1.6 - Aziende con allevamenti secondo le principali specie di bestiame | 30 |
| Tavola 1.7 - Aziende e relativo numero di giornate di lavoro per categoria di manodopera agricola e numero di giornate di lavoro aziendale | 31 |
| Tavola 1.8 - Aziende con abitazioni | 32 |
| Tavola 1.9 - Aziende che utilizzano i principali mezzi meccanici e relativo numero di mezzi meccanici di proprietà della azienda | 32 |
| Universo CEE | |
| Tavola 1.10 - Aziende e relativa superficie totale per forma di conduzione e titolo di possesso dei terreni | 33 |
| Tavola 1.11 - Aziende e relativa superficie investita secondo le principali forme di utilizzazione dei terreni e coltivazioni praticate | 33 |
| Tavola 1.12 - Aziende con allevamenti per principali specie di bestiame | 34 |
| Tavola 1.13 - Aziende e relativo numero di giornate di lavoro per categoria di manodopera agricola e numero di giornate di lavoro aziendale | 34 |
| CAPITOLO 2 - DATI PROVINCIALI (Universo Italia) | |
| Notizie generali sull'azienda | |
| Tavola 2.1 - Aziende e relativa superficie totale e agricola utilizzata per forma giuridica, classe di superficie totale, classe di superficie agricola utilizzata e zona altimetrica | 35 |

| | pagina |
|---|--------|
| Tavola 2.2 - Aziende e relativa superficie totale per classe di superficie totale e sistema di conduzione | 37 |
| Tavola 2.3 - Aziende e relativa superficie agricola utilizzata per classe di superficie agricola utilizzata e sistema di conduzione | 41 |
| Tavola 2.4 - Aziende per numero dei corpi di terreno, classe di superficie totale e classe di superficie agricola utilizzata | 45 |
| Tavola 2.5 - Superficie totale per numero dei corpi di terreno, classe di superficie totale e classe di superficie agricola utilizzata | 45 |
| Tavola 2.6 - Superficie agricola utilizzata per numero dei corpi di terreno, classe di superficie totale e classe di superficie agricola utilizzata | 46 |
| Tavola 2.7 - Aziende per numero dei corpi di terreno, forma di conduzione e titolo di possesso dei terreni | 46 |
| Tavola 2.8 - Superficie totale per numero dei corpi di terreno, forma di conduzione e titolo di possesso dei terreni | 47 |
| Tavola 2.9 - Superficie agricola utilizzata per numero dei corpi di terreno, forma di conduzione e titolo di possesso dei terreni | 47 |

Utilizzazione dei terreni

| | |
|--|----|
| Tavola 2.10 - Aziende e relativa superficie investita per forma di utilizzazione dei terreni, classe di superficie totale, classe di superficie agricola utilizzata e zona altimetrica | 48 |
| Tavola 2.11 - Aziende con seminativi e relativa superficie investita per classe di superficie agricola utilizzata e principali coltivazioni praticate | 49 |
| Tavola 2.12 - Aziende con coltivazioni permanenti e relativa superficie investita per principali coltivazioni praticate e classe di superficie agricola utilizzata | 53 |
| Tavola 2.13 - Aziende con vite e relativa superficie investita per natura della produzione, classe di superficie agricola utilizzata e forma di conduzione | 57 |
| Tavola 2.14 - Aziende con vite e relativa superficie investita per natura della produzione e classe di superficie investita a vite | 61 |
| Tavola 2.15 - Aziende con vite per vini DOC, DOCG e altri vini e relativa superficie investita per classe di superficie agricola utilizzata e classe di superficie investita a vite | 61 |
| Tavola 2.16 - Aziende con vite e relativa superficie investita a vite per classe di superficie investita a vite, classe di superficie agricola utilizzata e forma di conduzione | 62 |
| Tavola 2.17 - Superficie investita a vite per età delle viti e tipo di vitigno | 63 |
| Tavola 2.18 - Aziende con pioppete e/o boschi per classe di superficie totale e zona altimetrica | 65 |
| Tavola 2.19 - Superficie investita a pioppete e/o boschi per classe di superficie totale e zona altimetrica | 66 |
| Tavola 2.20 - Aziende che praticano l'irrigazione e relativa superficie irrigabile per classe di superficie irrigabile, classe di superficie totale, classe di superficie agricola utilizzata e zona altimetrica | 67 |
| Tavola 2.21 - Aziende che praticano l'irrigazione e relativa superficie irrigata per classe di superficie irrigata, classe di superficie totale, classe di superficie agricola utilizzata e zona altimetrica | 68 |
| Tavola 2.22 - Aziende che praticano l'irrigazione per forma di approvvigionamento dell'acqua irrigua, classe di superficie totale e classe di superficie agricola utilizzata | 69 |
| Tavola 2.23 - Aziende che praticano l'irrigazione per forma di approvvigionamento dell'acqua irrigua, forma di conduzione e zona altimetrica | 69 |
| Tavola 2.24 - Aziende per principali coltivazioni irrigate e relativa superficie irrigata, classe di superficie agricola utilizzata e zona altimetrica | 70 |
| Tavola 2.25 - Aziende che hanno ritirato i seminativi dalla produzione e relativa superficie ritirata per forma di riutilizzazione, classe di superficie agricola utilizzata e zona altimetrica | 71 |
| Tavola 2.26 - Aziende con funghi, serre e relativa superficie per classe di superficie agricola utilizzata e zona altimetrica | 72 |
| Tavola 2.27 - Aziende con impianti per la lavorazione e trasformazione dei prodotti delle coltivazioni per classe di superficie totale e classe di superficie agricola utilizzata | 72 |

Allevamenti

| | |
|--|----|
| Tavola 2.28 - Aziende con allevamenti per specie di bestiame e classe di superficie totale | 73 |
| Tavola 2.29 - Aziende con allevamenti per specie di bestiame, forma di conduzione e zona altimetrica | 74 |
| Tavola 2.30 - Aziende con bovini e/o bufalini e relativi capi per categoria e classe di superficie totale | 75 |
| Tavola 2.31 - Aziende con suini e relativi capi per categoria e classe di superficie totale | 76 |
| Tavola 2.32 - Aziende con ovini, caprini, equini e/o allevamenti avicoli e relativi capi per categoria e classe di superficie totale | 77 |
| Tavola 2.33 - Aziende con conigli ed altri allevamenti per classe di superficie totale | 77 |

| | |
|---|----|
| Tavola 2.34 - Aziende con bovini e/o bufalini e relativi capi per numero di capi, classe di superficie totale e classe di superficie agricola utilizzata | 78 |
| Tavola 2.35 - Aziende con bovini e/o bufalini e relativi capi per numero di capi, forma di conduzione e zona altimetrica | 79 |
| Tavola 2.36 - Aziende con vacche da latte e relativi capi per numero di capi, classe di superficie totale e classe di superficie agricola utilizzata | 80 |
| Tavola 2.37 - Aziende con vacche da latte e relativi capi per numero di capi, forma di conduzione e zona altimetrica | 81 |
| Tavola 2.38 - Aziende con suini e relativi capi per numero di capi, classe di superficie totale e classe di superficie agricola utilizzata | 82 |
| Tavola 2.39 - Aziende con suini e relativi capi per numero di capi, forma di conduzione e zona altimetrica | 83 |
| Tavola 2.40 - Aziende con ovini e relativi capi per numero di capi, classe di superficie totale e classe di superficie agricola utilizzata | 84 |
| Tavola 2.41 - Aziende con ovini e relativi capi per numero di capi, forma di conduzione e zona altimetrica | 85 |
| Tavola 2.42 - Aziende con polli da carne e relativi capi per numero di capi, classe di superficie totale e classe di superficie agricola utilizzata | 86 |
| Tavola 2.43 - Aziende con polli da carne e relativi capi per numero di capi, forma di conduzione e zona altimetrica | 87 |
| Tavola 2.44 - Aziende con galline da uova e relativi capi per numero di capi, classe di superficie totale e classe di superficie agricola utilizzata | 88 |
| Tavola 2.45 - Aziende con galline da uova e relativi capi per numero di capi, forma di conduzione e zona altimetrica | 89 |
| Tavola 2.46 - Aziende che dispongono di ricoveri per animali per classe di superficie totale e classe di anni di costruzione o ultima ristrutturazione | 90 |
| Tavola 2.47 - Aziende che dispongono di ricoveri per animali per numero di capi adulti ricoverabili e zona altimetrica | 90 |
| Tavola 2.48 - Aziende che dispongono di ricoveri per animali per numero di capi adulti ricoverabili, tipo di ricovero e tipo di impianto | 91 |
| Tavola 2.49 - Aziende che utilizzano impianti per il trattamento e/o la trasformazione del latte per classe di superficie totale e numero di giornate di lavoro aziendale | 91 |
| Tavola 2.50 - Aziende con fabbricati rurali per classe di superficie totale e classe di capacità dei locali | 92 |

Mezzi Meccanici

| | |
|--|----|
| Tavola 2.51 - Aziende che utilizzano mezzi meccanici aziendali ed extraziendali per tipo di mezzo utilizzato | 93 |
| Tavola 2.52 - Aziende che utilizzano mezzi meccanici di proprietà dell'azienda e relativo numero di mezzi per classe di superficie agricola utilizzata e tipo di mezzo utilizzato | 94 |
| Tavola 2.53 - Aziende che utilizzano mezzi meccanici di proprietà dell'azienda di età inferiore a 10 anni e relativo numero di mezzi per classe di superficie agricola utilizzata e tipo di mezzo utilizzato | 95 |
| Tavola 2.54 - Aziende che utilizzano in azienda mezzi meccanici di proprietà dell'azienda stessa e relativo numero di mezzi per classe di superficie agricola utilizzata e tipo di mezzo utilizzato | 96 |
| Tavola 2.55 - Aziende che utilizzano mezzi meccanici per numero di mezzi in proprietà e tipo di mezzo utilizzato | 97 |

Lavoro

| | |
|--|-----|
| Tavola 2.56 - Aziende e relativo numero di giornate di lavoro aziendale per numero di giornate di lavoro, classe di superficie totale e classe di superficie agricola utilizzata | 99 |
| Tavola 2.57 - Aziende e relativo numero di giornate di lavoro aziendale per numero di giornate di lavoro, forma di conduzione e zona altimetrica | 100 |
| Tavola 2.58 - Aziende per categoria di manodopera, classe di superficie totale e classe di superficie agricola utilizzata | 101 |
| Tavola 2.59 - Giornate di lavoro aziendale per categoria di manodopera, classe di superficie totale e classe di superficie agricola utilizzata | 103 |
| Tavola 2.60 - Aziende per categoria di manodopera, forma di conduzione e zona altimetrica | 105 |
| Tavola 2.61 - Giornate di lavoro aziendale per categoria di manodopera, forma di conduzione e zona altimetrica | 106 |
| Tavola 2.62 - Numero di persone per categoria di manodopera, classe di superficie totale e classe di superficie agricola utilizzata | 107 |
| Tavola 2.63 - Numero di persone per categoria di manodopera, forma di conduzione e zona altimetrica | 109 |

| | pagina |
|--|--------|
| Tavola 2.64 - Componenti la famiglia del conduttore per classe di numerosità della famiglia, classe di superficie agricola utilizzata e numero di giornate di lavoro aziendale | 110 |
| Tavola 2.65 - Componenti la famiglia del conduttore per classe di numerosità della famiglia, forma di conduzione e zona altimetrica | 112 |
| Tavola 2.66 - Componenti la famiglia e parenti del conduttore con attività lavorativa esercitata esclusivamente o prevalentemente presso l'azienda per settore di attività economica, classe di superficie agricola utilizzata e forma di conduzione | 113 |
| Tavola 2.67 - Componenti la famiglia e parenti del conduttore con attività lavorativa prevalentemente extraziendale per settore di attività economica, classe di superficie agricola utilizzata e forma di conduzione | 115 |
| Tavola 2.68 - Capi azienda per sesso e sistema di conduzione | 118 |
| Tavola 2.69 - Capi azienda per sesso, classe di superficie totale e titolo di studio | 118 |

Altre notizie

| | |
|---|-----|
| Tavola 2.70 - Aziende interessate al contoterzismo e relativo numero di giornate di lavoro secondo l'utilizzazione dei mezzi meccanici per classi di superficie totale e superficie agricola utilizzata | 119 |
| Tavola 2.71 - Aziende interessate al contoterzismo e relativo numero di giornate di lavoro secondo l'utilizzazione dei mezzi meccanici per forma di conduzione e zona altimetrica | 120 |
| Tavola 2.72 - Aziende che utilizzano mezzi meccanici in altre aziende agricole e relative giornate di lavoro per numero di giornate di lavoro in altre aziende, classe di superficie agricola utilizzata e numero di giornate di lavoro aziendale | 121 |
| Tavola 2.73 - Aziende che utilizzano mezzi meccanici in altre aziende agricole e relative giornate di lavoro per numero di giornate di lavoro in altre aziende, forma di conduzione e zona altimetrica | 122 |
| Tavola 2.74 - Aziende che utilizzano mezzi meccanici extraziendali e relative giornate di lavoro extraziendale per numero di giornate di lavoro extraziendale, classe di superficie agricola utilizzata e numero di giornate di lavoro aziendale | 123 |
| Tavola 2.75 - Aziende che utilizzano mezzi meccanici extraziendali e relative giornate di lavoro extraziendale per numero di giornate di lavoro extraziendale, forma di conduzione e zona altimetrica | 124 |
| Tavola 2.76 - Aziende che utilizzano mezzi meccanici extraziendali e relativo numero di giornate di lavoro della manodopera extraziendale secondo le diverse operazioni effettuate per classe di superficie totale e classe di superficie agricola utilizzata | 125 |
| Tavola 2.77 - Aziende che utilizzano mezzi meccanici extraziendali e relativo numero di giornate di lavoro della manodopera extraziendale secondo le diverse operazioni effettuate per forma di conduzione e zona altimetrica | 126 |
| Tavola 2.78 - Aziende con contabilità e/o con attrezzature informatiche per classe di superficie agricola utilizzata e numero di giornate di lavoro aziendale | 127 |
| Tavola 2.79 - Aziende con contabilità e/o con attrezzature informatiche per forma di conduzione e forma giuridica | 127 |
| Tavola 2.80 - Aziende con abitazioni situate in azienda per classe di superficie totale e tipo di abitazione | 128 |
| Tavola 2.81 - Aziende che acquistano mezzi tecnici per classe di superficie totale | 129 |
| Tavola 2.82 - Aziende che commercializzano i propri prodotti per classe di superficie totale, tipo di prodotto commercializzato e tipo di operazione | 129 |
| Tavola 2.83 - Aziende che producono normalmente per la vendita e relativa superficie per classe di superficie agricola utilizzata, forma di conduzione e zona altimetrica | 130 |
| Tavola 2.84 - Aziende che producono normalmente per la vendita e relativa superficie per numero di giornate di lavoro aziendale e forma giuridica | 130 |

CAPITOLO 3 - DATI PROVINCIALI (Universo CEE)

| | |
|---|-----|
| Tavola 3.1 - Aziende e relativa superficie agricola utilizzata per classe di superficie agricola utilizzata e forma di conduzione | 131 |
| Tavola 3.2 - Aziende e relativa superficie per forma di utilizzazione dei terreni, classe di superficie totale, classe di superficie agricola utilizzata e zona altimetrica | 135 |
| Tavola 3.3 - Aziende con seminativi e relativa superficie investita secondo le principali coltivazioni praticate per classe di superficie agricola utilizzata | 136 |
| Tavola 3.4 - Aziende con coltivazioni permanenti e relativa superficie investita secondo le principali coltivazioni praticate per classe di superficie agricola utilizzata | 137 |

| | pagina |
|---|--------|
| Tavola 3.5 - Aziende con allevamenti per specie di bestiame e classe di superficie totale | 138 |
| Tavola 3.6 - Aziende che utilizzano mezzi meccanici aziendali ed extraziendali di uso agricolo per tipo di mezzo utilizzato | 138 |
| Tavola 3.7 - Aziende e relativo numero di giornate di lavoro aziendale per numero di giornate di lavoro, classe di superficie totale e classe di superficie agricola utilizzata | 139 |
| Tavola 3.8 - Aziende per categoria di manodopera aziendale, classe di superficie totale e classe di superficie agricola utilizzata | 140 |
| Tavola 3.9 - Giornate di lavoro aziendale per categoria di manodopera, classe di superficie totale e classe di superficie agricola utilizzata | 142 |
| Tavola 3.10 - Numero di persone per categoria di manodopera aziendale, classe di superficie totale e classe di superficie agricola utilizzata | 144 |
| Tavola 3.11 - Aziende interessate al contoterzismo e relativo numero di giornate di lavoro secondo l'utilizzazione dei mezzi meccanici per classe di superficie totale e classe di superficie agricola utilizzata | 146 |

CAPITOLO 4 - DATI COMUNALI


| | |
|---|-----|
| Tavola 4.1 - Aziende per forma di conduzione e comune | 147 |
| Tavola 4.2 - Superficie totale per forma di conduzione e comune | 150 |
| Tavola 4.3 - Superficie agricola utilizzata per forma di conduzione e comune | 153 |
| Tavola 4.4 - Aziende per classe di superficie totale e comune | 156 |
| Tavola 4.5 - Superficie totale per classe di superficie totale delle aziende e comune | 159 |
| Tavola 4.6 - Superficie agricola utilizzata per classe di superficie totale delle aziende e comune | 162 |
| Tavola 4.7 - Aziende per classe di superficie agricola utilizzata e comune | 165 |
| Tavola 4.8 - Superficie totale per classe di superficie agricola utilizzata delle aziende e comune | 168 |
| Tavola 4.9 - Superficie agricola utilizzata per classe di superficie agricola utilizzata delle aziende e comune | 171 |
| Tavola 4.10 - Superficie aziendale secondo l'utilizzazione dei terreni per comune | 174 |
| Tavola 4.11 - Aziende con seminativi per principali coltivazioni praticate e comune | 177 |
| Tavola 4.12 - Aziende con coltivazioni legnose agrarie per principali coltivazioni praticate e comune | 180 |
| Tavola 4.13 - Aziende con vite secondo la natura della produzione per comune | 183 |
| Tavola 4.14 - Superficie a vite secondo la natura della produzione per comune | 186 |
| Tavola 4.15 - Aziende che praticano l'irrigazione e relativa superficie irrigabile ed irrigata per forma di approvvigionamento, sistema di irrigazione e comune | 189 |
| Tavola 4.16 - Aziende con allevamenti e aziende con bovini, bufalini e suini per comune | 192 |
| Tavola 4.17 - Aziende con ovini, caprini, equini ed allevamenti avicoli per comune | 195 |
| Tavola 4.18 - Giornate di lavoro delle varie categorie di manodopera agricola per comune | 198 |
| Tavola 4.19 - Aziende secondo l'attività lavorativa aziendale ed extraziendale del conduttore per comune | 201 |
| Tavola 4.20 - Aziende che utilizzano i principali mezzi meccanici di uso agricolo in proprietà per comune | 204 |

APPENDICE

| | |
|--|-----|
| Elenco delle tavole statistiche disponibili per l'utenza | 209 |
|--|-----|

ALLEGATI

| | |
|-----------------------------------|-----|
| Glossario | 213 |
| Questionario di azienda | 227 |



PRESENTAZIONE

Nel presente fascicolo sono riportati i risultati definitivi del 4° Censimento generale dell'agricoltura. Le tabelle in esso contenute presentano una immagine dell'agricoltura italiana colta attraverso la rilevazione presso tutte le aziende agricole delle loro principali caratteristiche strutturali.

La determinazione delle informazioni inserite nel questionario d'azienda non ha risposto solo a necessità conoscitive di carattere nazionale ma anche di carattere internazionale e comunitario in particolare.

La struttura del fascicolo è stata formulata in modo da dare all'utente una completa informazione oltre che sulla consistenza delle aziende agricole e le loro caratteristiche anche sugli aspetti tecnici e metodologici inerenti l'esecuzione del censimento.

Dopo brevi cenni storici sui censimenti dell'agricoltura effettuati in Italia, vengono fornite indicazioni sulle basi giuridiche del censimento, sull'indagine pilota realizzata per testare le procedure previste sul piano tecnico, sulla struttura organizzativa adottata e sulle modalità d'istruzione del personale addetto alle operazioni censuarie.

Vengono inoltre riportate le definizioni dell'unità di rilevazione del censimento, costituita dall'azienda agricola, forestale e zootecnica e del campo di osservazione con riferimento sia a quello nazionale che a quello adottato in sede comunitaria. Gli altri aspetti trattati riguardano: le modalità seguite per la formazione di un elenco aggiornato delle aziende agricole da utilizzare per la raccolta dei dati; la metodologia adottata per la raccolta dei dati presso i conduttori di azienda; le operazioni di registrazione controllata dei questionari su supporto informatico; i controlli effettuati sui dati registrati prima di procedere alla elaborazione delle tavole riportate nel fascicolo.

Per facilitare l'interpretazione delle notizie riportate nelle tavole sono state redatte delle apposite Avvertenze nelle quali viene chiarito il significato ed il contenuto dei valori indicati in ciascuna di esse.

Le tavole elaborate sono state raggruppate in quattro capitoli.

Il Capitolo 1 - Confronti temporali - riporta, per i principali caratteri rilevati, i confronti con i passati censimenti del 1982 e del 1970 in termini di valori assoluti e percentuali. Per i due ultimi censimenti il confronto è effettuato anche per l'universo CEE.

Il Capitolo 2 - Dati provinciali (Universo Italia) - contiene le elaborazioni effettuate sui risultati definitivi del censimento a livello provinciale e comunale oltre che per zona altimetrica.

Le notizie considerate per la formazione delle tabelle sono quelle riportate nel questionario di

azienda; le combinazioni tra i diversi caratteri variano in relazione al tipo di notizia esaminata.

Per una più agevole lettura, le tavole sono state raggruppate secondo la natura dei caratteri elaborati seguendo lo stesso ordine con il quale essi sono stati elencati nel questionario di azienda.

Un primo gruppo di tavole prende in esame le notizie generali sull'azienda concernenti la forma giuridica, il sistema di conduzione, inteso come rapporto sia tra impresa e lavoro (forma di conduzione) che tra impresa e proprietà fondiaria (titolo di possesso dei terreni), e la frammentazione in corpi dei terreni aziendali.

Gli aspetti relativi alla utilizzazione dei terreni vengono trattati evidenziando, nell'ambito delle grandi ripartizioni (seminativi, coltivazioni legnose agrarie, ecc.), le superfici delle singole coltivazioni praticate nell'annata agraria 1989-1990 e di quelle soggette alla pratica dell'irrigazione.

Per la vite, in particolare, viene proposta una dettagliata analisi degli impianti secondo la natura della produzione, la classe di età e il tipo di vitigno.

Le elaborazioni sulle aziende con allevamenti riguardano la consistenza delle categorie di bestiame più rilevanti dal punto di vista economico nonché i ricoveri per animali con riferimento, questi ultimi, alla loro capienza ed alla dotazione di specifiche installazioni.

La meccanizzazione aziendale è esaminata anche con riferimento, per ciascun tipo di mezzo meccanico utilizzato, alla proprietà ed al soggetto fornitore.

Le tavole sul lavoro riportano i dati differenziati rispetto alle singole categorie di manodopera agricola della quale viene fornita anche la distinzione per sesso. L'analisi riguarda il volume di lavoro e il numero di persone che hanno lavorato in azienda nell'annata agraria di riferimento nonché il tipo di attività esercitata fuori dell'azienda agricola da parte del conduttore e dei suoi familiari.

Inoltre, per la prima volta nei censimenti dell'agricoltura eseguiti in Italia, vengono fornite informazioni sulla famiglia del conduttore di azienda intesa come nel censimento demografico.

Un gruppo di tavole, infine, è dedicato all'illustrazione dei caratteri riguardanti le abitazioni situate nell'azienda ed i rapporti dell'azienda con l'esterno per l'acquisto dei mezzi tecnici e per la commercializzazione dei prodotti aziendali.

Il Capitolo 3 - Dati provinciali (Universo CEE) - fornisce una serie di tavole elaborate in base al particolare campo di osservazione comunitario comparabile tra gli Stati membri della Comunità. Dette elaborazioni, relative solo alle aziende che superano determinati limiti fisici o economici, offrono l'occa-

sione, agli utilizzatori dei dati, di confrontare alcune tavole fondamentali a livello di zona altimetrica, secondo i due campi di osservazione della indagine censuaria: quello nazionale e quello comunitario.

Il Capitolo 4 - Dati comunali - riporta per ciascun comune la ripartizione delle aziende esistenti nei territori di rispettiva competenza, secondo i principali caratteri da esse posseduti.

In allegato è riportato un glossario contenente, per ciascuna notizia rilevata con il questionario di azienda, la corrispondente definizione adottata.

Per una più agevole consultazione le singole voci sono riportate in ordine alfabetico con l'indicazione, per ciascuna di esse, del corrispondente numero del quesito con il quale risultava contraddistinta nel questionario di azienda riportato anch'esso in allegato.

INTRODUZIONE

1 - Cenni Storici

Il Censimento generale dell'agricoltura del 21 ottobre 1990 è il quarto effettuato in Italia dall'Istat.

Il primo è stato attuato con riferimento alla data del 15 aprile 1961, il secondo del 25 ottobre 1970 ed il terzo del 24 ottobre 1982.

I dati raccolti con i censimenti costituiscono una puntuale documentazione sugli aspetti organizzativi e strutturali delle aziende agricole; sulle forme di utilizzazione del suolo e gli indirizzi produttivi; sul grado di meccanizzazione nonché sulla quantità e la qualità dei fattori produttivi impiegati nel processo produttivo; sui rapporti fra le aziende e le connesse attività economiche esterne al settore; sulla cooperazione e l'associazionismo.

Pur nella costanza degli obiettivi perseguiti, ogni censimento presenta, riguardo al contenuto conoscitivo, differenziazioni sulla entità e sul grado di analisi delle informazioni raccolte, in dipendenza degli elementi che hanno condizionato il formarsi della domanda nel settore agricolo. Questi sono identificabili nel fatto che le informazioni raccolte devono: a) far riferimento ad aspetti strutturali tipici dell'agricoltura nazionale; b) tener conto delle raccomandazioni formulate dalla FAO nel suo programma ricorrente sul censimento mondiale; c) soddisfare le indicazioni contenute nei regolamenti delle Comunità Europee sulle indagini strutturali del settore agricolo obbligatorie per gli Stati che di essa fanno parte.

I mutamenti intervenuti nelle strutture aziendali e sociali dell'agricoltura, nei periodi intercensuari, hanno comportato un adeguamento nel tempo di alcune definizioni adottate per la raccolta dei dati senza che con ciò venisse pregiudicata in maniera sostanziale la comparabilità dei risultati tra i vari censimenti. Il mantenimento della stessa definizione di azienda agricola, forestale e zootecnica per tutti i censimenti permette l'effettuazione di significativi confronti sull'evoluzione socio-economica dell'agricoltura italiana negli ultimi trent'anni.

Dal punto di vista organizzativo, i censimenti dell'agricoltura hanno risentito della cognizione di nuove tecnologie di lavoro; dei progressi conseguiti sul piano metodologico e tecnico; del mutato atteggiamento del mondo rurale verso l'informazione statistica.

Le innovazioni introdotte in ogni censimento sono state improntate ad un progressivo decentramento delle operazioni censuarie tenuto conto: della maggiore accuratezza dei controlli effettuati in ambito locale sui dati raccolti; del mutato ruolo istituzionale degli Enti interessati ai censimenti dell'agricoltura;

della necessità di accelerare il processo di formazione del dato per mettere a disposizione degli utenti l'informazione raccolta entro ristretti limiti di tempo.

Il piano di rilevazione del 4° Censimento generale dell'agricoltura è stato predisposto sulla base delle proposte formulate da un'apposita Commissione di studio istituita presso l'Istituto Nazionale di Statistica della quale hanno fatto parte docenti universitari e rappresentanti di Amministrazioni pubbliche e di Organizzazioni di categoria⁽¹⁾.

Gli aspetti organizzativi relativi al coinvolgimento degli Organi regionali nelle operazioni censuarie sono stati discussi anche nell'ambito della Commissione di studio per l'esame dei rapporti istituzionali e funzionali tra l'Istituto Nazionale di Statistica e le Regioni in materia statistica. L'approfondimento di taluni argomenti particolari è stato effettuato nel gruppo di lavoro ristretto istituito nell'ambito della suddetta Commissione di studio.

Un'ampia discussione sugli aspetti tecnici e metodologici del censimento dell'agricoltura è stata sviluppata nel *III Corso nazionale di aggiornamento e formazione statistica per il personale regionale e provinciale responsabile delle rilevazioni statistiche nel settore agricolo* svoltosi il 24-27 ottobre 1989 a Santa Margherita di Pula (CA). In tale occasione sono stati delineati i contenuti conoscitivi del censimento mediante un'analisi particolareggiata dei fenomeni che sarebbero stati rilevati, gli schemi in base ai quali sarebbe stata modellata l'organizzazione, specificando la misura del coinvolgimento dei vari Organismi interessati nelle operazioni censuarie, i criteri adottati per la registrazione dei questionari su supporto informatico e per il controllo della qualità dei dati rilevati.

2 - Basi Giuridiche

Il 4° Censimento generale dell'agricoltura ha avuto luogo in attuazione della legge 2.5. 1990, n. 103 e del relativo Regolamento di esecuzione del 16.10.1990

(1) In tale Commissione erano rappresentate le seguenti Amministrazioni ed Enti: Ministero dell'Agricoltura e delle Foreste; Ministero dell'Industria, del Commercio e dell'Artigianato; Ministero dell'Interno; Ministero della Sanità; Istituto Nazionale di Economia Agraria; Assessorati all'Agricoltura ed alle Foreste delle Regioni Emilia Romagna, Marche, Calabria, Basilicata e Sicilia; Camere di Commercio, Industria, Artigianato e Agricoltura di Cremona, Viterbo ed Enna; Associazione nazionale comuni italiani; Confederazione generale dell'agricoltura italiana; Confederazione nazionale coltivatori diretti; Confederazione generale italiana del lavoro; Confederazione italiana sindacati lavoratori; Unione italiana del lavoro; Confederazione nazionale coltivatori; docenti universitari.

n. 297 emanato con decreto del Presidente del Consiglio dei Ministri.

Un apposito atto di indirizzo e coordinamento alle regioni e province autonome in materia di organizzazione degli uffici locali per le operazioni connesse al 4° Censimento generale dell'agricoltura è stato emanato con decreto del Presidente del Consiglio dei Ministri del 3.8.1990.

Sul piano internazionale, esso è stato attuato nel quadro del programma del censimento mondiale dell'agricoltura promosso dalla Organizzazione delle Nazioni Unite per l'alimentazione e l'agricoltura (FAO) ed in adempimento del Regolamento 571/88 del Consiglio delle Comunità Europee.

Con il Censimento sono state assunte anche alcune notizie particolari sulla vite secondo quanto previsto dal Regolamento 357/79 del Consiglio delle Comunità Europee e successive integrazioni.

3 - Indagine pilota

Nel periodo 26 novembre - 5 dicembre 1989 l'Istat ha effettuato, in un numero ristretto di comuni, un'indagine pilota allo scopo di sperimentare su piccola scala il disegno organizzativo previsto per il censimento e ricavare elementi di giudizio per eventuali modifiche o perfezionamenti.

In particolare si è testato l'addestramento dei rilevatori, il funzionamento della rete periferica, la funzionalità del questionario di azienda e la completezza delle istruzioni per la sua compilazione.

L'indagine è stata condotta su un campione di 1600 aziende di 17 comuni scelti mediante un criterio di rappresentatività territoriale per grandi circoscrizioni e zone altimetriche e di numerosità delle aziende agricole esistenti in ciascuno di essi.

La data di riferimento dell'indagine è stata fissata al 26 novembre 1989, mentre come periodo di riferimento è stata scelta l'annata agraria novembre 1988 - ottobre 1989.

Il numero degli intervistatori è stato fatto corrispondere a quello programmato per il censimento agricolo del 1990 effettuando la loro scelta, per i comuni fino a 400 aziende, tra il personale comunale e per i rimanenti comuni anche su altre persone, dipendenti o non da pubbliche amministrazioni.

Tenuto conto dei risultati ottenuti si sono apportati dei perfezionamenti nella formulazione dei quesiti del questionario di azienda relativamente al corpo principale dell'azienda ed alle notizie particolari sulla vite. Sono state migliorate, inoltre, le norme per la raccolta dei dati nei punti relativi alla compilazione del riquadro della vite e dei quesiti sulle giornate di lavoro fornite dalla manodopera aziendale. Lo schema organizzativo previsto ed i tempi programmati per la raccolta dei dati sono stati confermati, viste le positive indicazioni scaturite dall'indagine.

4 - Struttura organizzativa

L'organizzazione periferica per l'esecuzione del censimento è stata costituita dai seguenti organismi:

a) *Commissione regionale di censimento*, costituita con provvedimento del Presidente dell'Istat, avente il compito di agevolare, nell'ambito regionale, il regolare e corretto adempimento delle funzioni attribuite agli organi di censimento nonché di svolgere opera informativa e divulgativa sulle finalità del censimento stesso.

b) *Comitato provinciale di censimento*, istituito in ogni provincia con provvedimento del Prefetto, con il compito di fornire indicazioni circa la regolare ed uniforme applicazione delle istruzioni impartite dall'Istat per l'esecuzione del censimento; vigilare sulla corretta e tempestiva esecuzione dei compiti affidati agli Uffici di censimento sulla base dei rapporti sullo stato dei lavori redatti dagli Uffici provinciali tenendo anche conto delle relazioni inviate dai responsabili degli Uffici intercomunali; interessare, nei casi di non regolare svolgimento delle operazioni censuarie, gli Organi di censimento, per la parte di rispettiva competenza, affinché fossero adottati i provvedimenti necessari.

c) *Ufficio provinciale di censimento*, con il compito di vigilare per assicurare il tempestivo e regolare svolgimento delle operazioni affidate agli Uffici comunali di censimento secondo le modalità ed il calendario stabiliti dall'Istat nel quadro delle indicazioni fornite dal Comitato provinciale; redigere rapporti settimanali sullo stato dei lavori del censimento, tenendo anche conto delle relazioni inviate dagli Uffici intercomunali e inviarli al Comitato provinciale; effettuare gli adempimenti amministrativi e contabili demandati dall'Istat con apposite istruzioni.

d) *Ufficio intercomunale di censimento*, con il compito di fornire assistenza tecnica ai comuni, compresi nel territorio di rispettiva competenza, nell'aggiornamento dell'elenco delle aziende agricole, nel reperimento dei rilevatori e nella fase di raccolta e di controllo dei dati; tenere i corsi di istruzione per i dirigenti degli Uffici comunali e per i rilevatori; redigere relazioni settimanali sugli aspetti tecnici connessi con l'esecuzione del censimento e sullo stato dei lavori in relazione all'attività degli Uffici comunali e inviarne copia all'Ufficio provinciale; curare la revisione dei questionari di azienda; assicurare l'assistenza tecnica e gli interventi necessari per eventuali correzioni dei questionari durante la fase di registrazione controllata dei dati censuari. (Prospetto 1)

e) *Ufficio comunale di censimento*, con l'incarico di svolgere le varie operazioni di censimento nell'ambito del proprio territorio.

f) *Rilevatore*, scelto tra il personale dipendente del comune, con l'incarico di compilare i questionari d'azienda in base alle informazioni fornite dal condut-

**PROSPETTO 1 — UFFICI INTERCOMUNALI DI CENSIMENTO
COSTITUITI NELLA PROVINCIA**

| NUMERO ORDINE | COMUNI DI COMPETENZA | CARATTERI RELATIVI AI COMUNI DI COMPETENZA | | |
|------------------|-------------------------|--|---------------|---------------------------|
| | | Rilevatori | Aziende | Superficie Totale (ha) |
| 1 | 9 | 12 | 2.081 | 8.693,24 |
| 2 | 9 | 10 | 1.484 | 15.623,01 |
| 3 | 13 | 16 | 2.221 | 14.772,43 |
| 4 | 12 | 13 | 1.541 | 12.942,91 |
| 5 | 12 | 13 | 1.792 | 18.959,35 |
| 6 | 9 | 10 | 2.059 | 13.970,47 |
| 7 | 9 | 9 | 1.992 | 15.039,26 |
| 8 | 6 | 9 | 2.272 | 7.654,18 |
| 9 | 11 | 12 | 2.196 | 19.093,76 |
| 10 | 7 | 7 | 1.915 | 10.429,59 |
| 11 | 11 | 14 | 2.200 | 13.700,97 |
| 12 | 16 | 16 | 1.747 | 15.575,03 |
| 13 | 9 | 10 | 2.025 | 8.579,81 |
| 14 | 14 | 14 | 1.630 | 10.055,98 |
| 15 | 14 | 15 | 2.077 | 22.142,11 |
| 16 | 11 | 11 | 1.765 | 10.985,76 |
| 17 | 6 | 13 | 2.126 | 24.704,19 |
| 18 | 12 | 12 | 2.111 | 18.310,17 |
| TOTALE | 190 | 216 | 35.234 | 261.232,22 |
| MEDIA UIC | 11 | 12 | 1.957 | 14.512,90 |

PROSPETTO 2 — RILEVATORI NOMINATI NELLA PROVINCIA

| CARATTERI | NUMERO RILEVATORI |
|---|----------------------|
| TOTALE | 216 |
| SESSO | |
| Maschi | 145 |
| Femmine | 71 |
| CLASSI DI ETA' | |
| 14-20 | 3 |
| 20-25 | 13 |
| 25-30 | 49 |
| 30-35 | 42 |
| 35-40 | 33 |
| 40-45 | 31 |
| 45-50 | 19 |
| 50-55 | 16 |
| 55-60 | 7 |
| 60-65 | 3 |
| 65 e oltre | — |
| CONDIZIONE PROFESSIONALE | |
| Occupato | 198 |
| Amministrazione Comunale | 190 |
| Altra Pubblica Amministrazione | — |
| Agricoltura | 4 |
| Altro settore | 4 |
| Disoccupato alla ricerca di nuova occupazione | 1 |
| In cerca di prima occupazione | 14 |
| Studente | 2 |
| Ritirato dal lavoro | — |
| Altra condizione | 1 |
| TITOLO DI STUDIO | |
| Conseguito in scuole di indirizzo agrario | 12 |
| Laurea | 1 |
| Diploma | 5 |
| Licenza di scuola media inferiore | 6 |
| Conseguito in altri tipi di scuole | 204 |
| Laurea | 4 |
| Diploma | 125 |
| Licenza di scuola media inferiore | 75 |

tore o, in caso di sua assenza, da un suo familiare o da altra persona in grado di fornire i dati.

Per ogni 400 aziende agricole, forestali e zootecniche o frazioni di 400, da censire nel territorio comunale è stato nominato, in ciascun comune, un rilevatore.

Per i comuni con oltre 400 aziende da censire, l'incarico poteva essere affidato anche a personale di altre amministrazioni ed enti pubblici nonché a persone non dipendenti dalla pubblica amministrazione purchè sussistessero particolari motivate esigenze in sede locale da rappresentare al Comitato provinciale. Il rilevatore è stato nominato dopo la partecipazione ad apposito corso di istruzione tenuto dal responsabile dell'Ufficio intercomunale concernente le modalità di rilevazione e le norme di compilazione dei questionari. (Prospetto 2).

5 - Istruzione del personale addetto alle operazioni censuarie

Per istruire il personale addetto alle operazioni censuarie sia a livello centrale che provinciale e comunale, è stato predisposto un apposito programma in modo da ottenere il massimo di efficacia e di omogeneità nell'apprendimento delle istruzioni e ridurre differenze di interpretazioni ed errori nei risultati del censimento.

Detto programma, elaborato dall'Istat in collaborazione con le due strutture della RAI *Dipartimento Scuola Educazione (DSE) e Formazione del personale (FORM)*, prevedeva l'iniziale formazione del personale dell'Istat, al quale è stato affidato il compito di illustrare le modalità tecniche di esecuzione del censimento ai componenti dell'Ufficio provinciale, ai responsabili degli Uffici intercomunali ed agli eventuali collaboratori da loro designati, ad un funzionario della Prefettura e dell'Amministrazione provinciale. I responsabili degli Uffici intercomunali hanno provveduto, a loro volta, alla istruzione dei dirigenti degli Uffici comunali e dei rilevatori dei comuni di propria competenza utilizzati per la raccolta dei dati presso i conduttori di azienda.

Le riunioni hanno avuto, di norma, la durata di quattro giorni ed il numero dei partecipanti non doveva superare le 25 unità.

La metodologia adottata si è basata su una visione dinamica della formazione in cui l'intervento produce un risultato predeterminato e verificabile nei partecipanti.

Al centro di tutto il processo è stata posta la logica dell'efficacia nell'apprendimento la quale presuppone un'attenta scelta degli obiettivi e dei percorsi didattici utilizzando i differenti mezzi di comunicazione disponibili (lezione, lavagna luminosa, videoregistrazione, discussione dei casi, ecc.).

Quale materiale didattico è stata utilizzata anche una videocassetta della durata di circa 80 minuti, composta da 9 unità didattiche ed una breve sintesi finale. Per quanto concerne i suoi contenuti, essa ha avuto lo scopo di proporre situazioni concrete, esemplificative della rilevazione dei dati.

6 - Unità di rilevazione

L'unità di rilevazione del censimento dell'agricoltura è l'azienda agricola, forestale e zootecnica definita come l'unità tecnico-economica costituita da terreni, anche in appezzamenti non contigui ed eventualmente da impianti ed attrezzature varie, in cui si attua la produzione agraria, forestale o zootecnica ad opera di un conduttore, e cioè persona fisica, società od ente che ne sopporta il rischio sia da solo (conduttore coltivatore o conduttore con salariati e/o partecipanti), sia in associazione ad un mezzadro o colono parziario.

Tra le aziende agricole sono comprese anche le aziende senza terreno agrario le aziende zootecniche nelle quali si attua l'allevamento del bestiame senza utilizzazione di terreno agrario e le aziende zootecniche che praticano l'allevamento di bestiame utilizzando terreni pascolativi appartenenti a comuni, ad altri enti pubblici od a privati, senza che i terreni possano configurarsi come elementi costitutivi di dette aziende.

Le aziende sono state individuate e, quindi, censite nel comune in cui erano ubicati i terreni. Nel caso di aziende i cui terreni erano situati in due o più comuni, esse sono state censite dal comune in cui si trovava il centro aziendale, ove esisteva, oppure la maggior parte dei terreni.

7 - Campo di osservazione

Il campo di osservazione nazionale (Universo Italia) comprende tutte le aziende agricole, forestali e zootecniche di qualsiasi ampiezza e da chiunque condotte.

Rientrano nel suddetto campo di osservazione anche:

- le aziende agricole degli istituti di ricerca, degli ospedali, delle cliniche, delle comunità religiose, delle scuole, dei penitenziari e delle imprese industriali;
- gli allevamenti di tori e verri per la riproduzione, gli allevamenti di cavalli, i centri di incubazione;
- le aziende agricole costituite da prati permanenti o pascoli condotti dall'amministrazione comunale (terreni messi a disposizione, generalmente dietro retribuzione, per l'utilizzazione da parte di animali appartenenti ad altre aziende).

Sono, invece, esclusi dal campo di osservazione del censimento:

- i terreni non utilizzati per la produzione agricola, forestale o zootecnica (terreni destinati ad aree fabbricabili, ecc.);
- le aziende completamente abbandonate, per emigrazione del conduttore o per altre cause anche se i terreni danno luogo ancora ad una produzione spontanea;
- i parchi e i giardini ornamentali a chiunque appartenenti, salvo il caso in cui gli stessi siano situati all'interno di aziende agricole;
- gli orti familiari, generalmente annessi alle abi-

tazioni, salvo il caso in cui la persona che ne dispone sia anche conduttore di azienda agricola, dovendosi allora l'orto considerare come parte integrante dell'azienda stessa;

— i piccoli allevamenti a carattere familiare utilizzati normalmente per il consumo familiare, salvo che la persona che ne dispone sia anche conduttore di azienda agricola, dovendosi allora considerare tali allevamenti come parte integrante dell'azienda stessa.

Non costituiscono aziende agricole: le scuderie, i terreni per l'esercizio dei cavalli da corsa, gli allevamenti di cani, i centri di commercio del bestiame e i macelli che non praticano l'allevamento del bestiame.

XF1100 *Il campo di osservazione CEE (Universo CEE)*, adottato in sede comunitaria allo scopo di disporre di dati comparabili sulla struttura delle aziende agricole degli Stati membri, è costituito da tutte le aziende con almeno un ettaro di superficie agricola utilizzata (SAU), nonché dalle aziende esclusivamente zootecniche, forestali-zootecniche e quelle con meno di un ettaro di superficie agricola utilizzata la cui produzione commercializzata raggiunge normalmente il valore di 1.000.000 di lire per annata agraria.

8 - Elenco delle aziende agricole

Preliminarmente alla raccolta dei dati presso i conduttori d'azienda, l'Istat ha fornito a ciascun comune l'elenco delle aziende agricole, forestali e zootecniche esistenti nel territorio di propria competenza e risultanti dallo schedario istituito in base all'art. 29 del D.P.R. n.768 del 19.10.1982.

In esso sono classificate ed ordinate, secondo caratteri fisici e tipologici, tutte le aziende agricole rilevate con il 3° Censimento generale dell'agricoltura del 1982, aggiornate periodicamente in base alle informazioni raccolte con le indagini campionarie intercensuarie sulle aziende e ad altre fonti, specialmente per quanto riguarda l'individuazione delle aziende di nuova costituzione.

Nel periodo aprile-ottobre 1990, ciascun comune ha provveduto ad aggiornare il suddetto elenco avvalendosi, per la determinazione delle variazioni intervenute, di tutte le fonti di cui poteva disporre e della specifica conoscenza di esperti, quali i tecnici delle strutture regionali esistenti nel settore dell'agricoltura, della collaborazione dei rappresentanti delle categorie agricole e degli allevatori nonché dei veterinari comunali ecc.

Ultimate le operazioni di aggiornamento e verificato il grado di copertura territoriale ottenuto, gli Uffici comunali hanno ripartito il territorio dei rispettivi comuni in sezioni di censimento. Ciascuna sezione è stata determinata in modo che il numero delle aziende in essa comprese fosse tale che un rilevatore potesse procedere all'assunzione dei dati entro il periodo previsto.

Il numero delle aziende comprese in ciascuna sezione non poteva essere superiore, di norma, a 400.

9 - Raccolta dei dati

In analogia a quanto effettuato in altri Paesi il periodo della raccolta dei dati, limitato nei passati censimenti a 40 giorni, è stato differenziato a seconda della numerosità delle aziende esistenti in ciascun comune.

La raccolta dei dati si è sviluppata, infatti, nell'intervallo di tempo massimo di quattro mesi (100 giorni lavorativi) intercorrenti tra il 21 ottobre 1990 ed il 22 febbraio 1991.

Il calendario delle scadenze è stato così stabilito:

| Periodi | Comuni per numero di aziende |
|-----------------------------|--|
| 21 ott. 1990 - 16 nov. 1990 | fino a 100 aziende |
| 21 ott. 1990 - 21 dic. 1990 | da 101 a 200 aziende |
| 21 ott. 1990 - 25 gen. 1991 | da 201 a 300 aziende da 401 a 600 aziende da 801 a 900 aziende |
| 21 ott. 1990 - 22 feb. 1991 | da 301 a 400 aziende da 601 a 800 aziende oltre 900 aziende |

Tale soluzione ha consentito una drastica riduzione del numero dei rilevatori, rispetto ai passati censimenti, ed una loro migliore preparazione per la compilazione dei questionari di azienda.

La ripartizione dei comuni secondo le scadenze previste in base al numero delle aziende agricole risultanti dopo l'aggiornamento dell'elenco e quella effettivamente verificatasi è riportata nel prospetto 3.

PROSPETTO 3 - RIPARTIZIONE DEI COMUNI SECONDO LA SCADENZA DELLA RACCOLTA DEI DATI

| SCADENZE RACCOLTA DATI | NUMERO COMUNI | |
|------------------------------|---------------|------------|
| | Previsto | Effettivo |
| 16.11.90 | 51 | 46 |
| 21.12.90 | 79 | 13 |
| 25.01.91 | 33 | 105 |
| 22.02.91 | 27 | 26 |
| TOTALE | 190 | 190 |

I questionari compilati sono stati consegnati dai rilevatori agli Uffici comunali di censimento i quali hanno provveduto alla eliminazione delle eventuali irregolarità riscontrate, restituendo, se lo avessero ritenuto necessario, i questionari irregolari ai rilevatori per procedere alla reintervista dei conduttori d'azienda.

I questionari sono stati sottoposti, successivamente, ad una revisione da parte dei responsabili

degli Uffici intercomunali per verificare se i dati raccolti rispecchiavano l'effettiva situazione delle aziende.

A conclusione delle operazioni, dopo aver verificato il grado di copertura del censimento, gli Uffici comunali hanno provveduto a separare dai questionari di azienda, al fine di renderli anonimi, i rispettivi lembi staccabili e ad inviarli, tramite gli Uffici provinciali, ai centri di registrazione.

10 - Epoca di riferimento dei dati

Fanno riferimento all'annata agraria 1° novembre 1989- 31 ottobre 1990 i dati relativi a:

- Forma di conduzione
- Contabilità
- Utilizzazione dei terreni
- Lavoro
- Mezzi meccanici
- Contoterzismo
- Attrezzature informatiche
- Rapporti con l'esterno

Fanno riferimento alla data del 21 ottobre 1990 i dati relativi a:

- Forma giuridica
- Superficie totale
- Superficie agricola utilizzata (SAU)
- Consistenza degli allevamenti
- Fabbricati e abitazioni

La condizione professionale del conduttore, dei familiari, dei parenti e del capo azienda si riferisce a quella posseduta nella settimana precedente il 21 ottobre 1990.

11 - Registrazione controllata

La registrazione dei dati su supporto informatico è stata eseguita presso centri territorialmente dislocati in ciascuna provincia con scadenze differenziate in relazione all'entità delle aziende in essa esistenti.

Tale attività è stata svolta utilizzando specifici programmi strutturati in modo da consentire l'individuazione degli errori presenti nei questionari di azienda e la loro elencazione in apposite liste durante la stessa fase di registrazione.

I records registrati sono stati sottoposti, infatti, al vaglio di un complesso programma di controlli fornito dall'Istat ai centri per assicurare l'uniformità dello svolgimento dell'operazione in tutte le province.

Detti controlli hanno riguardato la verifica della sequenzialità dei dati indicativi dei questionari di azienda, l'individuazione di notizie mancanti o non valide e l'esistenza di incongruenze tra risposte a quesiti diversi.

Lo scopo è stato quello di determinare la correttezza del dato di ogni singolo campo dei records o l'esistenza della condizione di errore.

Sulla scorta delle relazioni logiche intercorrenti tra le notizie contenute nel questionario di azienda, il controllo è stato svolto relativamente a:

a) singolo campo del record (controllo di range) per accertare se la modalità o la variabile in esame aveva valori non compresi tra limiti per essa specificati;

b) più campi dello stesso record o di records diversi (controllo di coerenza o di consistenza) per verificare la coerenza tra più modalità o la consistenza tra più variabili.

Per non appesantire eccessivamente la registrazione controllata sono stati segnalati, durante tale fase, solo gli errori più significativi delegando ad una successiva operazione, centralizzata presso l'Istat, la correzione automatica degli errori residui mediante un apposito programma.

I questionari riscontrati errati ai controlli sono stati elencati in apposite liste con l'indicazione, per ciascuno di essi, dei codici degli errori individuati.

Durante la registrazione controllata dei dati censuari, i responsabili degli Uffici intercomunali hanno assicurato la loro assistenza tecnica intervenendo nella correzione dei questionari risultati errati.

Detti interventi sono stati espletati fino alla totale eliminazione degli errori presenti nei questionari di azienda.

Il supporto informatico contenente i dati registrati per l'intera provincia è stato sottoposto presso l'Istat ad una serie di controlli tecnici quali la leggibilità, il conteggio delle battute utili, ecc..

È stata attivata, inoltre, una procedura di controllo effettuando una verifica su un campione del materiale registrato per accertare che il livello di errore, attribuito all'approntamento dell'input, non superasse una soglia prestabilita per la loro validità.

12 - Trattamento informatico dei dati

Espletati i necessari controlli amministrativi e tecnici dei dati contenuti sul supporto informatico provinciale, i records registrati sono stati sottoposti ad un programma di controllo (piano di incompatibilità) che prevede l'imposizione automatica, sotto determinate condizioni, di notizie mancanti e l'aggiustamento di notizie registrate nei casi di accertata incongruenza.

In tale piano sono stati compresi tutti i controlli già espletati in fase di registrazione controllata.

Il controllo automatico dei dati qualitativi (modalità) è stato effettuato con tabelle decisionali a doppia o multipla entrata, adottando come criteri di base le definizioni censuarie dei singoli quesiti e con tabelle di correzione che, secondo combinazioni di risposte non compatibili, prevedevano quale risposta si doveva ritenere non fondamentale e la relativa correzione. In caso di combinazioni di tre o più risposte incompatibili,

si è corretto il minor numero di risposte necessarie a ristabilire la compatibilità tra esse.

Tabelle decisionali e di correzione per area geografica, sono state impostate per quelle coltivazioni la cui presenza è limitata solo in aree geo-climatiche definite.

Il controllo automatico dei dati quantitativi (variabili) è stato effettuato con i *metodi dell'operatore logico e della funzione di controllo*.

Numerose variabili del questionario di azienda debbono soddisfare alla relazione dell'operatore uguaglianza o disuguaglianza (maggiore o minore). Ad esempio, la superficie irrigata di una coltivazione non può essere superiore alla superficie complessiva della coltivazione stessa, il numero delle abitazioni fornite di acqua potabile (o di altro servizio) deve essere minore o uguale al numero totale di abitazioni.

Maggiormente applicata è stata la funzione di controllo considerato l'elevato numero di variabili soggette a quadratura con la funzione 'addizione'. Ad esempio, la somma delle singole superfici in coltura principale deve essere uguale alla superficie totale aziendale; la somma del numero dei capi delle singole categorie di bestiame bovino deve essere uguale al numero totale di capi bovini.

Inoltre, come già accennato per i records, anche le risposte ai quesiti del questionario risultano essere in prevalenza non obbligatorie. Ove però sono risultate presenti una o più risposte non obbligatorie, cioè ha implicato il controllo di presenza di risposta ad altro quesito.

Una volta verificata l'esistenza della condizione di errore, è stato automaticamente corretto il campo del record relativo al quesito affetto da errore. Nel caso di controlli tra più campi appartenenti allo stesso record o a records diversi, sono stati scelti uno o più campi come fondamentali ed i rimanenti campi sono stati oggetto di correzione.

La procedura descritta ha permesso di ottenere come risultato una sufficiente minimizzazione della differenza tra i dati aggregati osservati e i dati aggregati reali.

I valori percentuali del numero di aggiustamenti (correzioni) effettuati sui principali quesiti del questionario d'azienda sono riportati nel prospetto 4.

Dal supporto informatico così ottenuto sono state elaborate delle tavole di controllo contenenti i principali caratteri delle aziende agricole rilevati con il questionario di azienda ed i possibili confronti con quelli del precedente censimento del 1982, secondo i livelli territoriali previsti.

Una analisi approfondita dei dati contenuti nelle suddette tavole ha consentito l'individuazione di eventuali 'aziende anomale' (aventi cioè delle caratteristiche sostanzialmente diverse rispetto a quelle desumibili anche da altre fonti) da sottoporre ad ulteriori controlli ed eventuali correzioni parametriche o interattive.

Dopo l'ultimazione delle precedenti fasi di con-

trollo critico e di analisi dei dati, si è passati all' aggregazione dei microdati in macrodati ed alla formazione delle tavole riportate nel presente fascicolo.

PROSPETTO 4 – INCIDENZA PERCENTUALE DELLE CORREZIONI EFFETTUATE PER I SINGOLI CARATTERI

| CARATTERI | CORREZIONI DOVUTE A CONTROLLI DI | |
|---------------------------------------|----------------------------------|----------|
| | Range | Coerenza |
| FORMA DI CONDUZIONE | — | 0,19 |
| SUPERFICIE TOTALE | — | 1,35 |
| SUPERFICIE AGRICOLA UTILIZZATA (SAU) | — | 1,69 |
| FORMA GIURIDICA | — | — |
| VENDITA DEI PRODOTTI AZIENDALI | — | 23,29 |
| UTILIZZAZIONE DEI TERRENI | — | 3,04 |
| IRRIGAZIONE: | | |
| Superficie irrigabile | — | 0,95 |
| Approvvigionamento dell'acqua irrigua | — | 0,45 |
| Sistema di irrigazione | — | 1,01 |
| Coltivazioni irrigate | — | 4,98 |
| SUPERFICIE A VITE | 4,15 | 0,06 |
| MANODOPERA AZIENDALE: | | |
| Sesso | 1,91 | — |
| Anno di nascita | 0,84 | — |
| Condizione professionale | 2,12 | — |
| Giornate di lavoro | 3,19 | — |
| Settore di attività extraaziendale | 2,30 | — |
| TITOLO DI STUDIO DEL CAPO AZIENDA | 0,77 | 0,04 |
| ALLEVAMENTI (Numero capi): | | |
| Bovini | — | 0,72 |
| Ovini | — | — |
| Caprini | — | 0,37 |
| Suini | — | 0,53 |
| MEZZI MECCANICI: | | |
| Aziendali (Numero mezzi) | — | 5,48 |
| Extraziendali | — | 0,02 |
| CONTOTERZISMO: | | |
| Attivo | — | 1,80 |
| Passivo | — | 3,20 |
| Operazioni effettuate in azienda | — | 3,97 |
| ABITAZIONI SITUATE NELL'AZIENDA: | | |
| Totale | — | 2,31 |
| Fornite di servizi | — | 2,75 |
| RAPPORTI CON L'ESTERNO: | | |
| Acquisto di mezzi tecnici | 0,88 | 0,25 |
| Commercializzazione di prodotti | 1,43 | 2,78 |

13 - Piano di diffusione dei risultati

Il piano di diffusione dei risultati definitivi del 4° Censimento generale dell'agricoltura prevede che i dati di più vasto e generale interesse siano diffusi

attraverso apposite pubblicazioni. Le tavole, molto più numerose ed analitiche rispetto al passato, saranno rese disponibili anche su floppy disk secondo standard che consentiranno ulteriori elaborazioni da parte degli utenti.

Altri dati di interesse più specifico, elaborati ed organizzati presso gli archivi dell'Istat, saranno messi a disposizione degli utenti su tabulato, nastro magnetico o floppy disk.

A tali forme di diffusione sono da aggiungere le serie censuarie che saranno destinate ad arricchire il patrimonio informativo delle banche dati dell'Istat. Un'apposita procedura di elaborazione a carattere generalizzato (TABISTAT) consentirà, infine, di produrre, a richiesta degli utenti, ulteriori tavole statistiche non previste dalle forme di diffusione precedentemente indicate.

La natura ed il livello di analisi dei dati che saranno messi a disposizione degli utenti sono illustrati in un apposito volume ⁽²⁾ nel quale è riportato anche il compendio delle tavole statistiche che, elaborate ed organizzate presso gli archivi Istat, saranno rese disponibili a richiesta dei singoli utenti ⁽³⁾.

Le pubblicazioni sono così articolate:

- 1 - Caratteristiche delle aziende agricole - Risultati provvisori:
(Fascicolo nazionale)
- 2 - Caratteristiche strutturali delle aziende agricole:
Fascicoli provinciali
Fascicoli regionali
Fascicolo nazionale
- 3 - Caratteristiche tipologiche delle aziende agricole:
Fascicoli regionali
Fascicolo nazionale
- 4 - Caratteristiche territoriali delle aziende agricole
(Fascicolo nazionale)
- 5 - Atti del Censimento

⁽²⁾ Istituto Nazionale di Statistica - 4° Censimento generale dell'agricoltura, 1990 - *Struttura delle tavole statistiche* - Roma 1991.

⁽³⁾ Le richieste devono essere inoltrate a: Istituto Nazionale di Statistica - Reparto CAG - Via Cesare Balbo 16 - 00184 Roma.

AVVERTENZE

Generali

La denominazione e le circoscrizioni territoriali delle province e i comuni fanno riferimento alla situazione esistente alla data del 21 ottobre 1990. La classificazione dei comuni per zona altimetrica è effettuata secondo i criteri indicati dal fascicolo dell'Istat *Circoscrizioni statistiche, Metodi e Norme serie C*, n. 1 agosto 1958.

Nelle tavole che riportano i dati per classi di valori (superficie totale, superficie agricola utilizzata, giornate di lavoro, ecc.) gli estremi inferiori di ciascuna classe si intendono inclusi e gli estremi superiori esclusi. Così ad esempio nella classe di superficie totale da 2 a 5 ettari sono comprese le aziende da 2,00 ettari esatti fino a 4,99 ettari. Sono escluse, pertanto, le aziende di 5,00 ettari esatti. Fanno eccezione le tavole che riportano i dati delle aziende con bovini, suini e ovini per numero di capi e di quelle che utilizzano mezzi meccanici, in altre aziende o extra-ziendali, per numero di giornate. Per esse l'estremo inferiore e l'estremo superiore della classe si intendono inclusi. Per alcune tavole è da tener presente che, secondo i caratteri considerati, le aziende possono risultare ripetute tante volte quanti sono i caratteri stessi. Con riferimento alle coltivazioni, ad esempio, se un'azienda ha praticato la coltivazione della vite e dell'olivo, tale azienda risulta sia tra le aziende che hanno praticato la coltivazione della vite, che tra le aziende che hanno praticato la coltivazione dell'olivo. Così pure le aziende che praticano l'irrigazione con approvvigionamento dell'acqua irrigua sia in forma indipendente che dipendente sono ripetute tante volte quanti sono i tipi di approvvigionamento; cosicché, ad esempio, se un'azienda si è contemporaneamente approvvigionata da un lago artificiale e da altre aziende agricole essa entra nel conteggio del primo dato come del secondo.

È da considerare, inoltre, che costituendo la superficie agricola utilizzata (SAU) una parte della superficie totale, nella ripartizione delle aziende per classi di SAU si verifica rispetto a quella per classi di superficie totale, un passaggio delle aziende verso le classi più piccole. Così, ad esempio, un'azienda costituita da 3,50 ettari di superficie totale di cui 1,20 ettari di SAU viene collocata nella classe da 3 a 4 ettari nella ripartizione per classe di superficie totale, mentre nella ripartizione per classe di SAU tale azienda figura nella classe da 1 a 2 ettari.

Nelle tavole relative alla manodopera la voce *operai a tempo indeterminato* comprende anche categorie speciali, impiegati e dirigenti.

In relazione ai caratteri considerati nelle tavole comunali, a tutela del segreto statistico, sono stati eliminati i dati relativi a singole aziende. Per tale

motivo in alcune tavole la somma dei parziali non corrisponde con il totale.

Particolari

Tavola 1.1 - Nella distribuzione per titolo di possesso dei terreni sono escluse le aziende senza terreno agrario (aziende esclusivamente zootecniche).

Tavola 1.3 - I SEMINATIVI comprendono gli *orti familiari*. Le FORAGGERE AVVICENDATE comprendono le *piante sarchiate da foraggio*.

Il criterio di classificazione per le superfici adottato nel 1970 (2° Censimento Generale dell'Agricoltura), nel caso di consociazione tra piante erbacee annuali o pluriennali ed una o più coltivazioni legnose agrarie o tra due o più legnose agrarie tra loro, considera quale coltura principale, quella più importante dal punto di vista economico per l'intera superficie su cui è presente la consociazione.

Nei censimenti del 1982 e 1990 il criterio adottato, nel caso di consociazioni, considera ciascuna coltivazione presente come coltivazione principale per la parte di superficie effettivamente occupata.

La differenza tra i due criteri porta alla non perfetta comparabilità del dato relativo al numero delle aziende specie per alcune coltivazioni legnose agrarie come l'olivo.

Per il 1970 il dato della vite per vini DOC e DOCG comprende quello della vite per *altri vini*.

Tavola 1.5 - La superficie irrigata del 1982 comprende sia quella delle coltivazioni in coltura principale sia quella delle coltivazioni in coltura successiva secondaria. Il totale della superficie si riferisce alla superficie aziendale sulla quale viene praticata l'irrigazione.

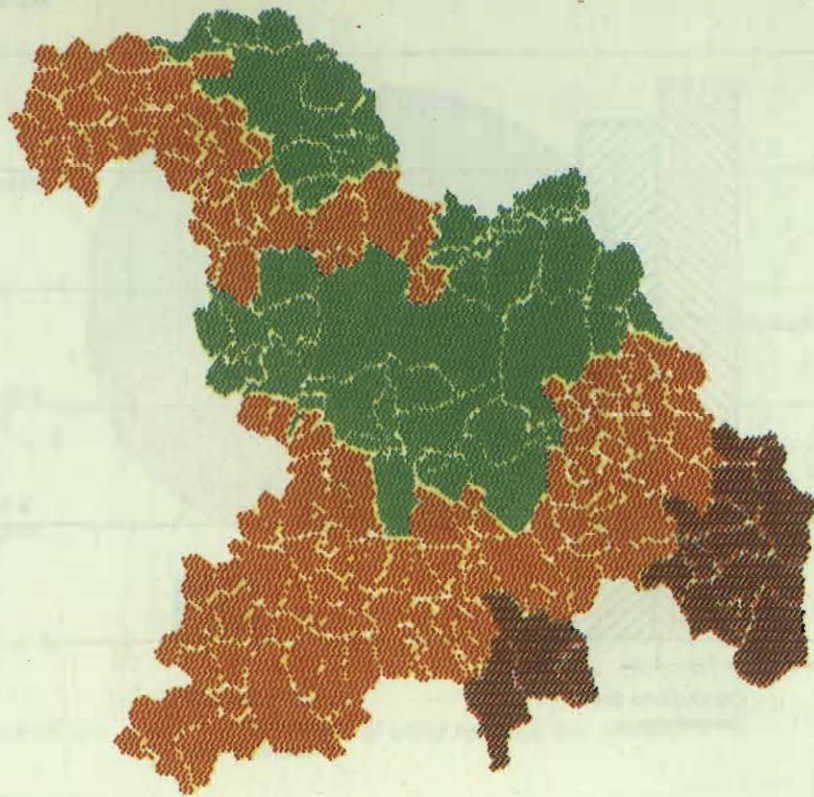
Tavola 1.8 - Per il 1970 il dato delle abitazioni occupate dal conduttore comprende quello delle abitazioni occupate dai parenti.

Tavola 1.10 - Nella distribuzione per titolo di possesso dei terreni sono escluse le aziende senza terreno agrario (aziende esclusivamente zootecniche)..




Tavola 1.11 - I SEMINATIVI comprendono gli *orti familiari*. Le FORAGGERE AVVICENDATE comprendono le *piante sarchiate da foraggio*.

- Tavola 2.2 - Sono escluse le aziende senza terreno agrario (esclusivamente zootecniche).
- Tavola 2.3 - Sono escluse le aziende senza superficie agricola utilizzata (esclusivamente forestali, zootecniche e forestali-zootecniche).
- Tavola 2.10 - I SEMINATIVI comprendono gli *orti familiari*. Nelle COLTIVAZIONI PERMANENTI sono comprese le *coltivazioni legnose agrarie* ed i *castagneti da frutto*. L'ALTRA SUPERFICIE comprende anche la *superficie agraria non utilizzata*.
- Tavola 2.11 - Le FORAGGERE AVVICENDATE comprendono le *piante sarchiate da foraggio*.
- Tavola 2.12 - Nella voce VITE sono escluse le *viti madri di portinnesto* e le *barbatelle*.
- Tavola 2.33 - Gli allevamenti ittici considerati sono quelli praticati nell'ambito di un'azienda agricola. Sono esclusi, pertanto, gli allevamenti effettuati in modo esclusivo o connessi ad altre attività espletate al di fuori dell'azienda agricola.
- Tavola 2.68 - Sono escluse le aziende senza terreno agrario (aziende esclusivamente zootecniche).
- Tavola 2.69 - Se il capo azienda ha conseguito titoli di studio sia in scuole ad indirizzo agrario sia in altri tipi di scuole, si è tenuto conto esclusivamente del titolo di studio conseguito nelle scuole ad indirizzo agrario.
- Tavola 2.80 - Nella classe meno di un ettaro di superficie totale sono comprese le abitazioni delle aziende senza terreno agrario.
- Tavola 3.1 - Sono escluse le aziende senza superficie agricola utilizzata (aziende esclusivamente forestali, zootecniche e forestali-zootecniche).
- Tavola 3.2 - I SEMINATIVI comprendono gli *orti familiari*. Nelle COLTIVAZIONI PERMANENTI sono comprese le *coltivazioni legnose agrarie* ed i *castagneti da frutto*. L'ALTRA SUPERFICIE comprende anche la *superficie agraria non utilizzata*.
- Tavola 3.3 - Le FORAGGERE AVVICENDATE comprendono le *piante sarchiate da foraggio*.
- Tavola 3.4 - Nella voce VITE sono escluse le *viti madri di portinnesto* e le *barbatelle*.
- Tavola 4.10 - I SEMINATIVI comprendono gli *orti familiari*. Nelle COLTIVAZIONI PERMANENTI sono comprese le *coltivazioni legnose agrarie* ed i *castagneti da frutto*. L'ALTRA SUPERFICIE comprende anche la *superficie agraria non utilizzata*.
- Tavola 4.11 - La voce FRUMENTO comprende sia il *frumento tenero* sia il *frumento duro*. Le FORAGGERE AVVICENDATE comprendono le *piante sarchiate da foraggio*.
- Tavola 4.12 - Nella voce VITE sono escluse le *viti madri di portinnesto* e le *barbatelle*.
- Tavola 4.19 - Nella voce ALTRI sono compresi i settori del *commercio, pubblici esercizi ed alberghi, dei servizi* e della *pubblica amministrazione*.

TAVOLE ILLUSTRATE



Zone altimetriche:

-  Montagna
-  Collina
-  Pianura

Comuni:

- 13
- 130
- 47
- Totale 190

Superficie territoriale (ha):

- 43.675
- 187.314
- 125.053
- Totale 356.042



Tavola illustrata n. 1 - Provincia di Alessandria

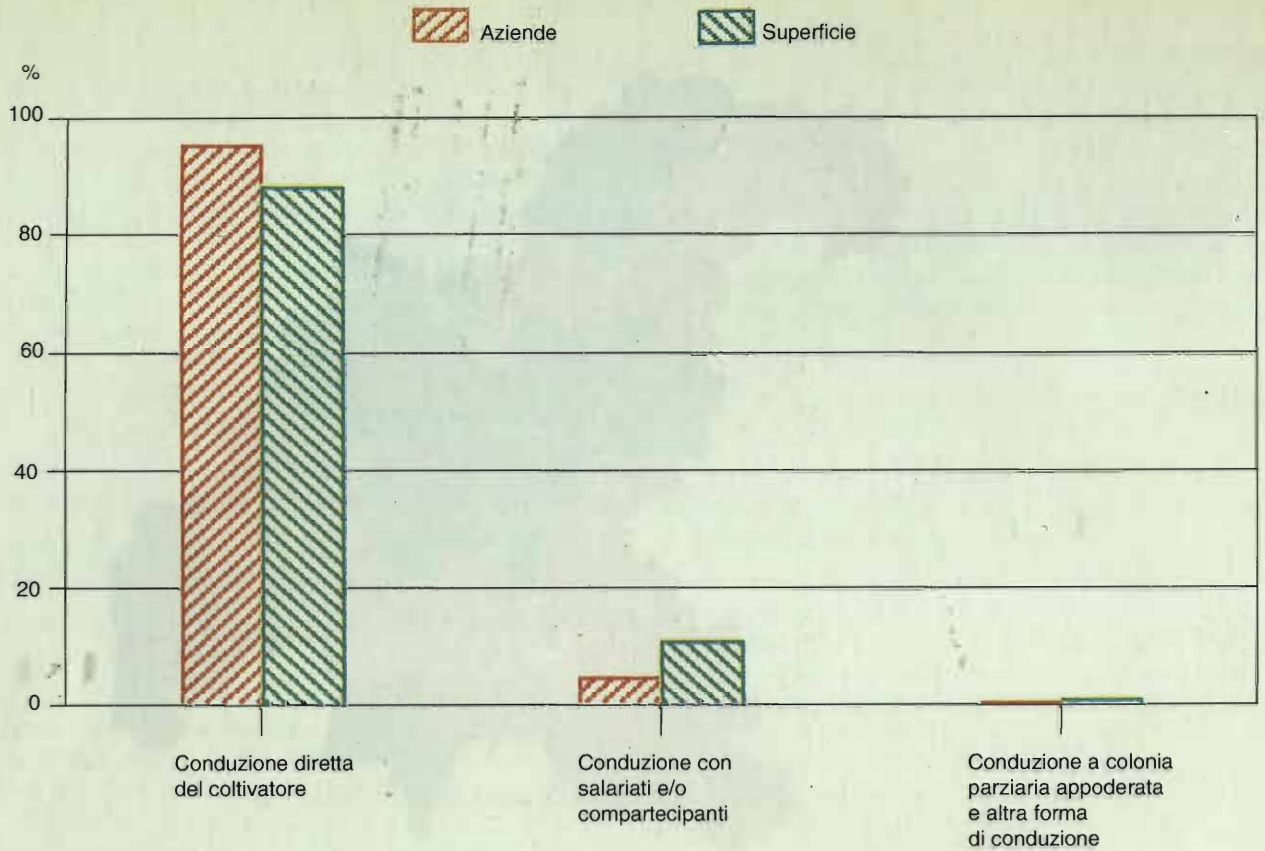


Tavola illustrata n. 2: Aziende e relativa superficie totale per forma di conduzione

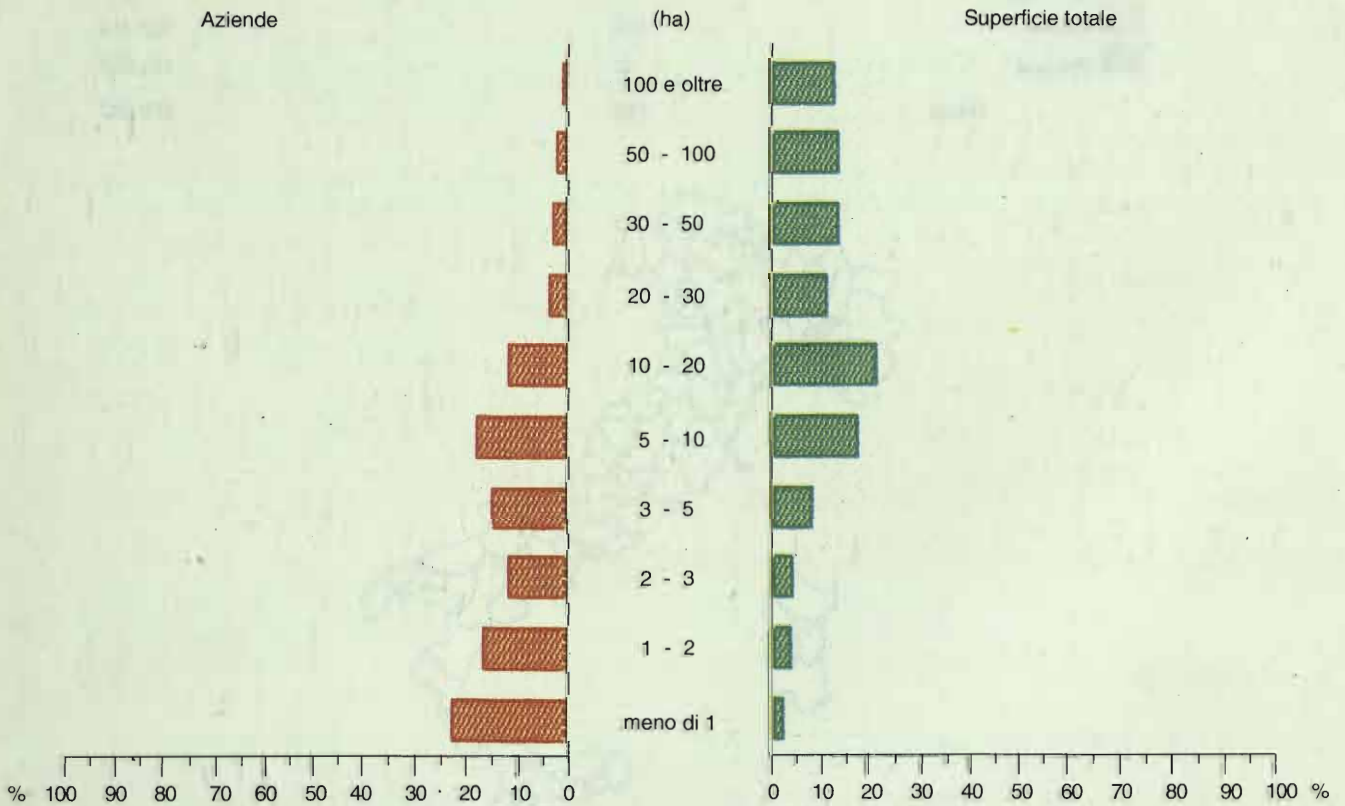


Tavola illustrata n. 3: Aziende e relativa superficie totale per classi di superficie

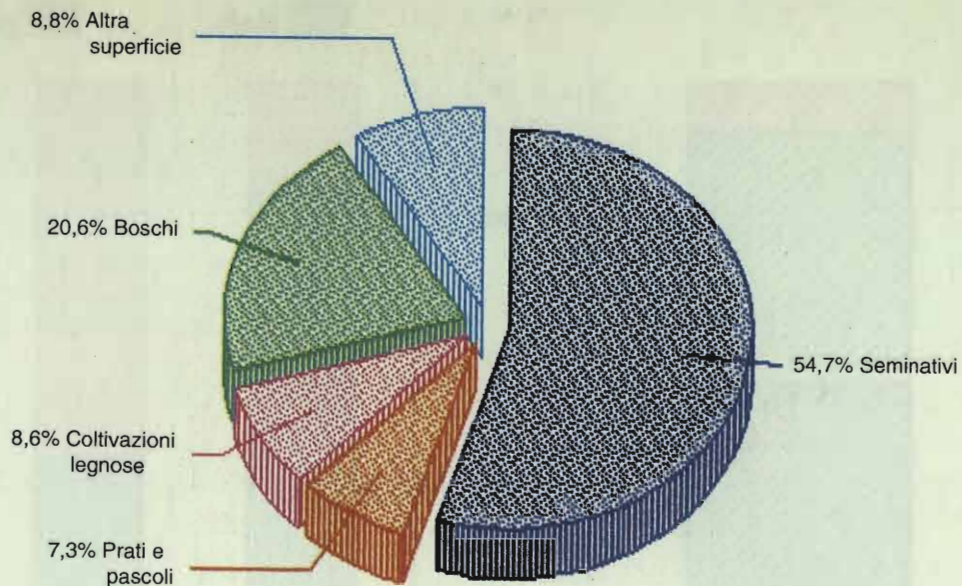


Tavola illustrata n. 4: Superficie secondo le forme di utilizzazione dei terreni

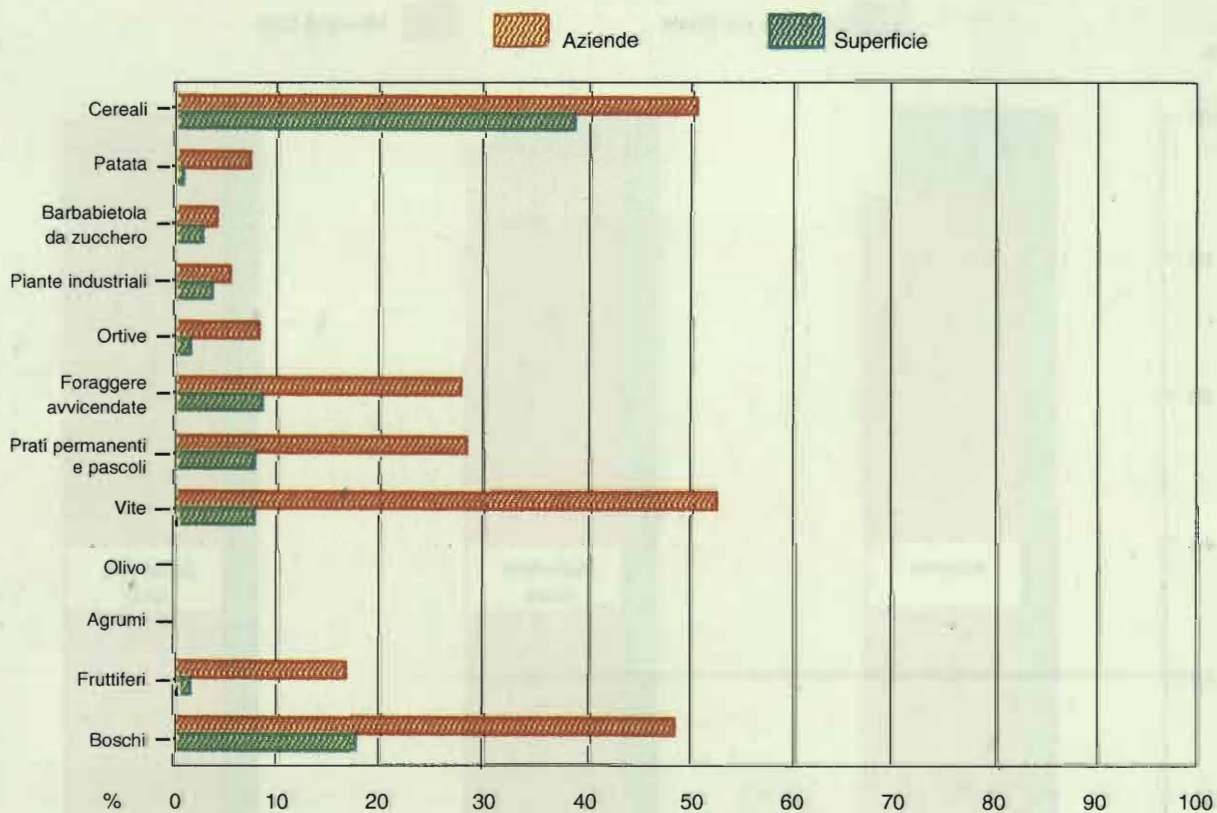


Tavola illustrata n. 5: Aziende e relativa superficie secondo le coltivazioni praticate

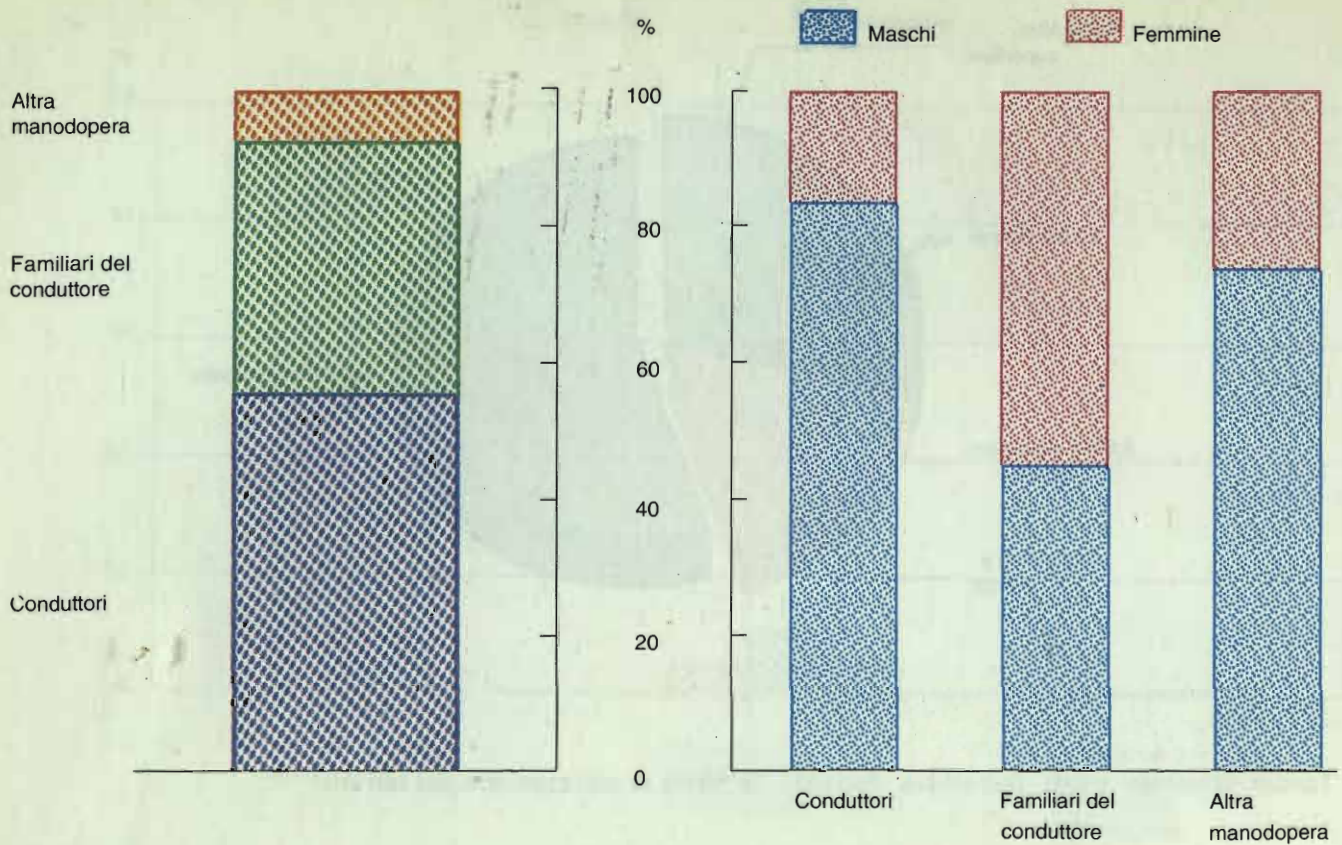


Tavola illustrata n. 6: Giornate di lavoro per categoria di manodopera e sesso

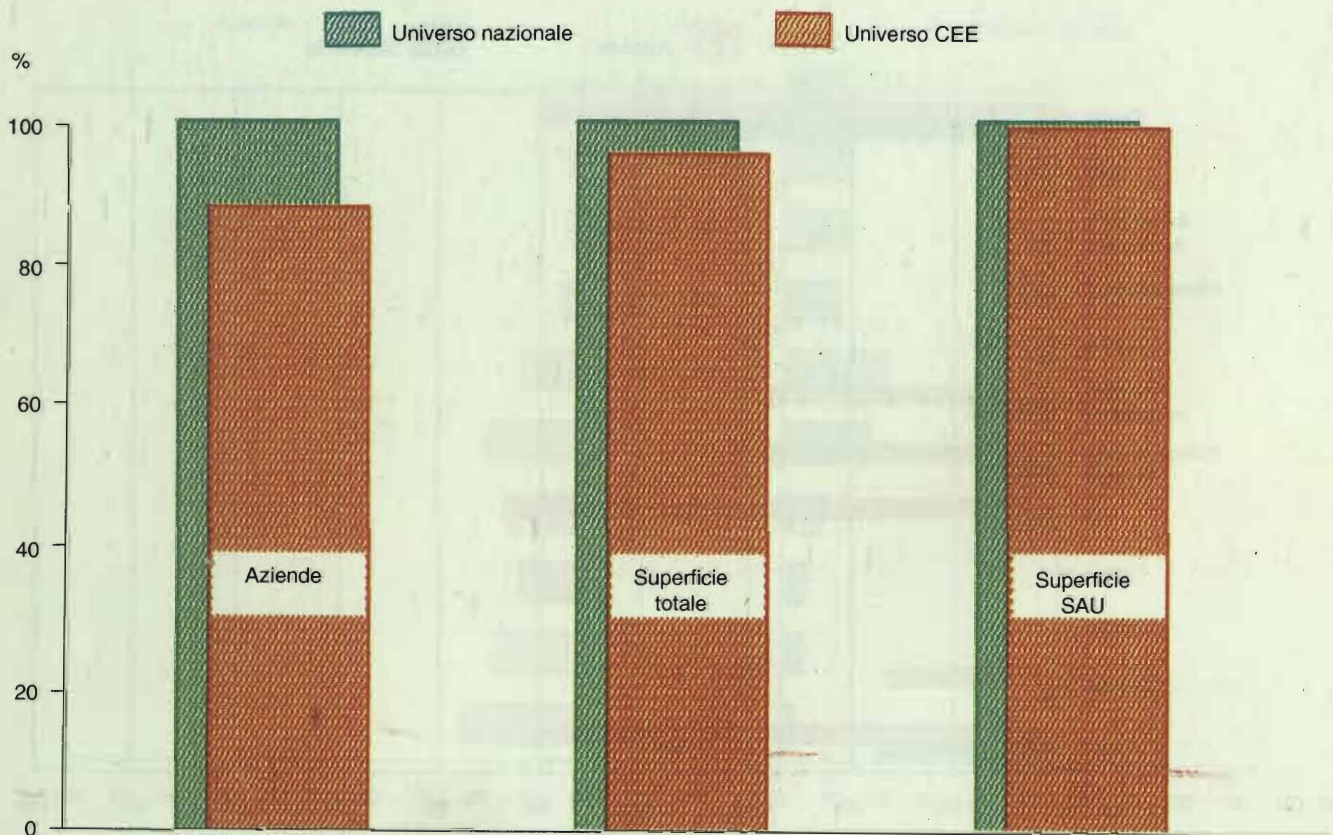


Tavola illustrata n. 7: Confronto universo nazionale e CEE: aziende, superficie totale e superficie agricola utilizzata

TAVOLE STATISTICHE

CAPITOLO 1 - CONFRONTI TEMPORALI

Universo Italia

Tavola 1.1 - Aziende e relativa superficie totale per forma di conduzione e titolo di possesso dei terreni (superficie in ettari)

| FORME DI CONDUZIONE TITOLI DI POSSESSO DEI TERRENI | ANNI DI CENSIMENTO | | | | | |
|--|--------------------|-------------------|---------------|-------------------|---------------|-------------------|
| | 1990 | | 1982 | | 1970 | |
| | Aziende | Superficie totale | Aziende | Superficie totale | Aziende | Superficie totale |
| DATI ASSOLUTI | | | | | | |
| FORMA DI CONDUZIONE | | | | | | |
| Conduzione diretta del coltivatore | 33.633 | 232.512,72 | 40.693 | 249.826,39 | 46.968 | 242.628,84 |
| <i>Con solo manodopera familiare</i> | 30.213 | 186.932,51 | 35.940 | 201.529,98 | - | - |
| <i>Con manodopera familiare prevalente</i> | 2.730 | 32.993,55 | 3.585 | 33.577,38 | - | - |
| <i>Con manodopera extrafamiliare prevalente</i> | 690 | 12.586,66 | 1.168 | 14.719,03 | - | - |
| Conduzione con salariati e/o compartecipanti (in economia) | 1.560 | 28.329,15 | 1.423 | 30.159,45 | 1.576 | 38.104,30 |
| Conduzione a colonia parziaria appoderata (mezzadria) | 31 | 226,78 | 336 | 2.896,67 | 1.138 | 10.633,25 |
| Altra forma di conduzione | 10 | 163,57 | 88 | 689,20 | 399 | 1.392,46 |
| TOTALE | 35.234 | 261.232,22 | 42.540 | 283.571,71 | 50.081 | 292.758,85 |
| TITOLO DI POSSESSO DEI TERRENI | | | | | | |
| Solo proprietà | 29.186 | 153.948,29 | 33.829 | 166.079,91 | 37.947 | 177.069,36 |
| Solo affitto | 694 | 10.723,70 | 1.061 | 14.327,62 | 2.445 | 23.816,80 |
| Parte in proprietà e parte in affitto | 5.345 | 96.560,23 | 7.628 | 103.164,18 | 9.643 | 91.872,69 |
| Terreni in proprietà | - | 50.791,28 | - | 57.682,39 | - | 52.384,24 |
| Terreni in affitto | - | 45.768,95 | - | 45.481,79 | - | 39.488,45 |
| TOTALE | 35.225 | 261.232,22 | 42.518 | 283.571,71 | 50.035 | 292.758,85 |
| COMPOSIZIONE PERCENTUALE | | | | | | |
| FORMA DI CONDUZIONE | | | | | | |
| Conduzione diretta del coltivatore | 95,5 | 89,0 | 95,7 | 88,2 | 93,8 | 82,9 |
| <i>Con solo manodopera familiare</i> | 85,7 | 71,6 | 84,5 | 71,1 | - | - |
| <i>Con manodopera familiare prevalente</i> | 7,7 | 12,6 | 8,4 | 11,8 | - | - |
| <i>Con manodopera extrafamiliare prevalente</i> | 2,0 | 4,8 | 2,7 | 5,2 | - | - |
| Conduzione con salariati e/o compartecipanti (in economia) | 4,4 | 10,8 | 3,3 | 10,6 | 3,1 | 13,0 |
| Conduzione a colonia parziaria appoderata (mezzadria) | 0,1 | 0,1 | 0,8 | 1,0 | 2,3 | 3,6 |
| Altra forma di conduzione | - | 0,1 | 0,2 | 0,2 | 0,8 | 0,5 |
| TOTALE | 100,0 | 100,0 | 100,0 | 100,0 | 100,0 | 100,0 |
| TITOLO DI POSSESSO DEI TERRENI | | | | | | |
| Solo proprietà | 82,8 | 58,9 | 79,6 | 58,5 | 75,8 | 60,5 |
| Solo affitto | 2,0 | 4,1 | 2,5 | 5,1 | 4,9 | 8,1 |
| Parte in proprietà e parte in affitto | 15,2 | 37,0 | 17,9 | 36,4 | 19,3 | 31,4 |
| Terreni in proprietà | - | 19,4 | - | 20,3 | - | 17,9 |
| Terreni in affitto | - | 17,5 | - | 16,0 | - | 13,5 |
| TOTALE | 100,0 | 100,0 | 100,0 | 100,0 | 100,0 | 100,0 |

Tavola 1.2 - Aziende e relativa superficie totale per classe di superficie totale e classe di superficie agricola utilizzata
(superficie in ettari)

| CLASSI DI SUPERFICIE TOTALE CLASSI DI SAU | ANNI DI CENSIMENTO | | | | | |
|--|--------------------|-------------------|---------------|-------------------|---------------|-------------------|
| | 1990 | | 1982 | | 1970 | |
| | Aziende | Superficie totale | Aziende | Superficie totale | Aziende | Superficie totale |
| DATI ASSOLUTI | | | | | | |
| CLASSE DI SUPERFICIE TOTALE | | | | | | |
| Senza terreno agrario | 9 | - | 22 | - | 46 | - |
| Meno di 1 ettaro | 7.922 | 4.050,25 | 10.064 | 5.065,09 | 12.329 | 6.005,43 |
| 1 - 2 | 5.682 | 7.910,35 | 7.050 | 9.838,55 | 7.997 | 11.284,82 |
| 2 - 3 | 3.891 | 9.358,72 | 4.768 | 11.414,68 | 5.573 | 13.415,57 |
| 3 - 5 | 5.004 | 19.032,61 | 6.017 | 22.968,07 | 7.596 | 29.161,99 |
| 5 - 10 | 6.154 | 42.817,50 | 7.370 | 51.290,34 | 9.125 | 63.325,97 |
| 10 - 20 | 3.891 | 53.183,55 | 4.490 | 61.045,38 | 5.050 | 68.561,88 |
| 20 - 30 | 1.136 | 27.085,10 | 1.307 | 31.068,16 | 1.204 | 28.646,21 |
| 30 - 50 | 876 | 32.701,83 | 865 | 32.198,98 | 698 | 26.063,13 |
| 50 - 100 | 508 | 33.487,87 | 438 | 29.061,71 | 332 | 22.091,07 |
| 100 ed oltre | 161 | 31.604,44 | 149 | 29.620,75 | 131 | 24.202,78 |
| CLASSE DI SAU | | | | | | |
| Senza superficie agricola utilizzata | 998 | 6.106,44 | 1.752 | 12.803,58 | 271 | 1.742,78 |
| Meno di 1 ettaro | 12.985 | 18.666,06 | 14.755 | 17.875,35 | 16.253 | 14.711,26 |
| 1 - 2 | 5.319 | 15.636,56 | 6.745 | 17.585,55 | 8.685 | 20.095,96 |
| 2 - 3 | 3.410 | 15.094,94 | 4.243 | 16.922,96 | 5.597 | 20.855,55 |
| 3 - 5 | 3.934 | 24.267,97 | 5.066 | 30.234,79 | 7.336 | 41.182,18 |
| 5 - 10 | 4.335 | 41.933,83 | 5.410 | 51.955,40 | 7.273 | 66.638,35 |
| 10 - 20 | 2.361 | 39.535,94 | 2.758 | 46.105,61 | 3.134 | 51.302,63 |
| 20 - 30 | 771 | 22.329,25 | 805 | 22.360,73 | 699 | 19.096,38 |
| 30 - 50 | 641 | 27.718,06 | 614 | 26.676,12 | 482 | 20.085,79 |
| 50 - 100 | 371 | 27.373,44 | 300 | 22.857,45 | 262 | 19.514,20 |
| 100 ed oltre | 109 | 22.569,73 | 92 | 18.194,17 | 89 | 17.533,77 |
| TOTALE | 35.234 | 261.232,22 | 42.540 | 283.571,71 | 50.081 | 292.758,85 |
| COMPOSIZIONE PERCENTUALE | | | | | | |
| CLASSE DI SUPERFICIE TOTALE | | | | | | |
| Senza terreno agrario | - | - | 0,1 | - | 0,1 | - |
| Meno di 1 ettaro | 22,6 | 1,6 | 23,6 | 1,8 | 24,5 | 2,1 |
| 1 - 2 | 16,1 | 3,0 | 16,6 | 3,5 | 16,0 | 3,9 |
| 2 - 3 | 11,0 | 3,6 | 11,2 | 4,0 | 11,1 | 4,6 |
| 3 - 5 | 14,2 | 7,3 | 14,1 | 8,1 | 15,2 | 10,0 |
| 5 - 10 | 17,5 | 16,4 | 17,3 | 18,1 | 18,2 | 21,6 |
| 10 - 20 | 11,0 | 20,3 | 10,6 | 21,5 | 10,1 | 23,3 |
| 20 - 30 | 3,2 | 10,4 | 3,1 | 11,0 | 2,4 | 9,8 |
| 30 - 50 | 2,5 | 12,5 | 2,0 | 11,4 | 1,4 | 8,9 |
| 50 - 100 | 1,4 | 12,8 | 1,0 | 10,2 | 0,7 | 7,5 |
| 100 ed oltre | 0,5 | 12,1 | 0,4 | 10,4 | 0,3 | 8,3 |
| CLASSE DI SAU | | | | | | |
| Senza superficie agricola utilizzata | 2,8 | 2,3 | 4,1 | 4,5 | 0,5 | 0,6 |
| Meno di 1 ettaro | 36,8 | 7,1 | 34,7 | 6,3 | 32,5 | 5,0 |
| 1 - 2 | 15,1 | 6,0 | 15,9 | 6,2 | 17,3 | 6,9 |
| 2 - 3 | 9,7 | 5,8 | 10,0 | 6,0 | 11,2 | 7,1 |
| 3 - 5 | 11,2 | 9,3 | 11,9 | 10,7 | 14,6 | 14,1 |
| 5 - 10 | 12,3 | 16,2 | 12,7 | 18,2 | 14,5 | 22,7 |
| 10 - 20 | 6,7 | 15,1 | 6,5 | 16,3 | 6,3 | 17,5 |
| 20 - 30 | 2,2 | 8,5 | 1,9 | 7,9 | 1,4 | 6,5 |
| 30 - 50 | 1,8 | 10,6 | 1,4 | 9,4 | 1,0 | 6,9 |
| 50 - 100 | 1,1 | 10,5 | 0,7 | 8,1 | 0,5 | 6,7 |
| 100 ed oltre | 0,3 | 8,6 | 0,2 | 6,4 | 0,2 | 6,0 |
| TOTALE | 100,0 | 100,0 | 100,0 | 100,0 | 100,0 | 100,0 |

Tavola 1.3 - Aziende e relativa superficie investita secondo le principali forme di utilizzazione dei terreni e coltivazioni praticate (superficie in ettari)

| COLTIVAZIONI | ANNI DI CENSIMENTO | | | | | |
|---------------------------------------|--------------------|----------------------|---------------|----------------------|---------------|----------------------|
| | 1990 | | 1982 | | 1970 | |
| | Aziende | Superficie investita | Aziende | Superficie investita | Aziende | Superficie investita |
| DATI ASSOLUTI | | | | | | |
| SEMINATIVI | 28.604 | 142.833,02 | 34.234 | 147.262,32 | 41.615 | 155.062,63 |
| Cereali | 17.705 | 99.977,19 | 23.179 | 104.485,46 | 32.945 | 97.979,79 |
| <i>frumento</i> | 13.524 | 52.070,34 | 18.553 | 62.219,97 | 30.179 | 73.985,30 |
| <i>granoturco</i> | 10.156 | 34.149,31 | 13.343 | 31.636,98 | 17.396 | 18.400,29 |
| Patata | 2.449 | 990,38 | 4.042 | 2.341,98 | 6.994 | 1.805,83 |
| Barbabietola da zucchero | 1.305 | 5.747,51 | 1.192 | 4.666,62 | 2.141 | 3.920,38 |
| Piante industriali | 1.741 | 8.155,71 | 9 | 11,00 | 293 | 608,67 |
| Ortive | 2.773 | 2.818,89 | 6.935 | 2.993,20 | 5.143 | 2.599,46 |
| Foraggiere avvicendate | 9.647 | 20.947,88 | 15.820 | 30.254,87 | 25.836 | 42.951,68 |
| COLTIVAZIONI LEGNOSE AGRARIE | 20.682 | 22.104,78 | 26.992 | 27.618,14 | 35.140 | 34.782,12 |
| Vite | 18.463 | 19.154,57 | 25.062 | 24.373,69 | 34.476 | 32.622,17 |
| <i>per vini DOC e DOCG</i> | 3.212 | 7.184,09 | 3.176 | 6.649,26 | 34.409 | 32.462,40 |
| <i>per altri vini</i> | 16.733 | 11.844,48 | 23.395 | 17.585,47 | - | - |
| <i>per uva da tavola</i> | 387 | 123,09 | 606 | 136,98 | 576 | 159,77 |
| Olivo | - | - | - | - | - | - |
| Agrumi | - | - | - | - | - | - |
| Fruttiferi | 5.701 | 2.727,57 | 5.933 | 2.848,02 | 3.906 | 1.864,42 |
| PRATI PERMANENTI E PASCOLI | 9.849 | 19.072,53 | 10.423 | 20.906,82 | 14.525 | 22.707,82 |
| CASTAGNETI DA FRUTTO | 389 | 350,25 | 945 | 1.574,84 | 779 | 744,28 |
| SUPERFICIE AGRICOLA UTILIZZATA | 34.236 | 184.360,58 | 40.788 | 197.362,12 | 49.810 | 221.751,23 |
| PIOPPETE | 4.146 | 9.205,90 | 5.374 | 12.902,12 | 110 | 139,89 |
| BOSCHI | 17.033 | 44.721,73 | 19.809 | 50.793,85 | 20.623 | 47.063,02 |
| SUPERFICIE AGRICOLA NON UTILIZZATA | 12.010 | 15.500,73 | 12.186 | 13.998,20 | 11.967 | 12.153,52 |
| ALTRA SUPERFICIE | 27.969 | 7.443,28 | 32.913 | 8.515,42 | 36.491 | 11.651,19 |
| SUPERFICIE TOTALE | 35.225 | 261.232,22 | 42.518 | 283.571,71 | 50.035 | 292.758,85 |
| COMPOSIZIONE PERCENTUALE | | | | | | |
| SEMINATIVI | 81,2 | 54,7 | 80,5 | 51,9 | 83,2 | 53,0 |
| Cereali | 50,3 | 38,3 | 54,5 | 36,8 | 65,8 | 33,5 |
| <i>frumento</i> | 38,4 | 19,9 | 43,6 | 21,9 | 60,3 | 25,3 |
| <i>granoturco</i> | 28,8 | 13,1 | 31,4 | 11,2 | 34,8 | 6,3 |
| Patata | 7,0 | 0,4 | 9,5 | 0,8 | 14,0 | 0,6 |
| Barbabietola da zucchero | 3,7 | 2,2 | 2,8 | 1,6 | 4,3 | 1,3 |
| Piante industriali | 4,9 | 3,1 | - | - | 0,6 | 0,2 |
| Ortive | 7,9 | 1,1 | 16,3 | 1,1 | 10,3 | 0,9 |
| Foraggiere avvicendate | 27,4 | 8,0 | 37,2 | 10,7 | 51,6 | 14,7 |
| COLTIVAZIONI LEGNOSE AGRARIE | 58,7 | 8,5 | 63,5 | 9,7 | 70,2 | 11,9 |
| Vite | 52,4 | 7,3 | 58,9 | 8,6 | 68,9 | 11,1 |
| <i>per vini DOC e DOCG</i> | 9,1 | 2,8 | 7,5 | 2,3 | 68,8 | 11,1 |
| <i>per altri vini</i> | 47,5 | 4,5 | 55,0 | 6,2 | - | - |
| <i>per uva da tavola</i> | 1,1 | - | 1,4 | - | 1,2 | 0,1 |
| Olivo | - | - | - | - | - | - |
| Agrumi | - | - | - | - | - | - |
| Fruttiferi | 16,2 | 1,0 | 14,0 | 1,0 | 7,8 | 0,6 |
| PRATI PERMANENTI E PASCOLI | 28,0 | 7,3 | 24,5 | 7,4 | 29,0 | 7,8 |
| CASTAGNETI DA FRUTTO | 1,1 | 0,1 | 2,2 | 0,6 | 1,6 | 0,3 |
| SUPERFICIE AGRICOLA UTILIZZATA | 97,2 | 70,7 | 95,9 | 69,7 | 99,6 | 75,7 |
| PIOPPETE | 11,8 | 3,5 | 12,6 | 4,5 | 0,2 | - |
| BOSCHI | 48,4 | 17,1 | 46,6 | 17,9 | 41,2 | 16,1 |
| SUPERFICIE AGRICOLA NON UTILIZZATA | 34,1 | 5,9 | 28,7 | 4,9 | 23,9 | 4,2 |
| ALTRA SUPERFICIE | 79,4 | 2,8 | 77,4 | 3,0 | 72,9 | 4,0 |
| SUPERFICIE TOTALE | 100,0 | 100,0 | 100,0 | 100,0 | 100,0 | 100,0 |

Tavola 1.4 - Aziende che praticano l'irrigazione per forma di approvvigionamento dell'acqua irrigua e sistema di irrigazione

| FORME DI APPROVVIGIONAMENTO SISTEMI DI IRRIGAZIONE | ANNI DI CENSIMENTO | | VARIAZIONI 1990/1982 | |
|--|--------------------|--------------|----------------------|-------------|
| | 1990 | 1982 | Assolute | Percentuali |
| APPROVVIGIONAMENTO DELL'ACQUA IRRIGUA | 7.554 | 5.744 | 1.810 | 31,5 |
| In forma autonoma o indipendente per derivazione diretta da: | 5.928 | 4.342 | 1.586 | 36,5 |
| <i>corsi d'acqua superficiali</i> | 1.143 | 907 | 236 | 26,0 |
| <i>laghi naturali e laghetti artificiali</i> | 174 | 179 | -5 | -2,8 |
| <i>altra fonte</i> | 4.823 | 3.471 | 1.352 | 39,0 |
| Da consorzi di irrigazione e di bonifica | 1.808 | 1.752 | 56 | 3,2 |
| Da altre aziende agricole | 537 | 381 | 156 | 40,9 |
| In altra forma | 54 | 70 | -16 | -22,9 |
| SISTEMA DI IRRIGAZIONE | | | | |
| Aspersione | 2.721 | 2.015 | 706 | 35,0 |
| Sommersione | 416 | 610 | -194 | -31,8 |
| Scorrimento superficiale e infiltrazione laterale | 5.226 | 4.076 | 1.150 | 28,2 |
| Localizzata sottochioma (goccia, sorso, spruzzo) | 83 | 56 | 27 | 48,2 |
| Altro sistema | 14 | 18 | -4 | -22,2 |

Tavola 1.5 - Aziende che praticano l'irrigazione secondo le principali coltivazioni irrigate (superficie in ettari)

| COLTIVAZIONI IRRIGATE | ANNI DI CENSIMENTO | | | | VARIAZIONI 1990/1982 | | | |
|--------------------------|--------------------|---------------------|--------------|---------------------|----------------------|---------------------|-------------|---------------------|
| | 1990 | | 1982 | | ASSOLUTE | | PERCENTUALI | |
| | Aziende | Superficie irrigata | Aziende | Superficie irrigata | Aziende | Superficie irrigata | Aziende | Superficie irrigata |
| Frumento duro | 1 | 1,00 | - | - | 1 | 1,00 | - | - |
| Granoturco da granella | 2.406 | 16.233,00 | 2.792 | 14.642,79 | -386 | 1.590,21 | -13,8 | 10,9 |
| Patata | 412 | 650,96 | - | - | 412 | 650,96 | - | - |
| Barbabietola da zucchero | 607 | 3.331,68 | - | - | 607 | 3.331,68 | - | - |
| Girasole | 17 | 92,85 | - | - | 17 | 92,85 | - | - |
| Soia | 242 | 1.696,49 | - | - | 242 | 1.696,49 | - | - |
| Ortive | 1.194 | 1.660,77 | 2.228 | 1.899,29 | -1.034 | -238,52 | -46,4 | -12,6 |
| Foraggere avvicendate | 337 | 1.274,96 | 1.310 | 4.230,00 | -973 | -2.955,04 | -74,3 | -69,9 |
| Vite | 6 | 15,10 | 65 | 50,59 | -59 | -35,49 | -90,8 | -70,2 |
| Agrumi | - | - | - | - | - | - | - | - |
| Fruttiferi | 234 | 404,70 | 412 | 583,92 | -178 | -179,22 | -43,2 | -30,7 |
| Altre coltivazioni | 3.002 | 9.190,78 | 533 | 5.747,43 | 2.469 | 3.443,35 | 463,2 | 59,9 |
| TOTALE | 6.023 | 34.552,29 | 5.744 | 26.562,50 | 279 | 7.989,79 | 4,9 | 30,1 |

Tavola 1.6 - Aziende con allevamenti secondo le principali specie di bestiame

| SPECIE DI BESTIAME | ANNI DI CENSIMENTO | | | | | |
|--------------------------------|--------------------|----------------|---------------|----------------|---------------|------------------|
| | 1990 | | 1982 | | 1970 | |
| | Aziende | Capi | Aziende | Capi | Aziende | Capi |
| AZIENDE CON ALLEVAMENTI | 13.531 | - | 22.216 | - | 34.325 | - |
| BOVINI E BUFALINI | 2.789 | 67.842 | 5.693 | 91.281 | 15.982 | 124.495 |
| <i>vacche da latte</i> | 1.351 | 10.768 | 3.009 | 16.816 | 8.426 | 25.093 |
| OVINI | 274 | 5.874 | 464 | 5.055 | 446 | 1.728 |
| <i>pecore</i> | 272 | 4.961 | 452 | 4.498 | 445 | 1.713 |
| CAPRINI | 801 | 5.258 | 1.243 | 6.040 | 958 | 1.902 |
| <i>capre</i> | 764 | 4.864 | 1.105 | 5.041 | 954 | 1.870 |
| EQUINI | 555 | 1.894 | 482 | 1.053 | 1.874 | 2.143 |
| SUINI | 758 | 30.148 | 1.641 | 35.896 | 2.401 | 17.860 |
| <i>scrofe</i> | 57 | 1.514 | 93 | 3.774 | 187 | 1.631 |
| CONIGLI | 7.859 | 342.620 | 16.399 | 297.816 | 23.957 | 324.944 |
| <i>fattrici</i> | 5.674 | 25.662 | 13.394 | 54.398 | - | - |
| ALLEVAMENTI AVICOLI | 11.522 | 691.864 | 19.715 | 887.438 | 31.415 | 1.168.896 |
| <i>polli da carne</i> | 6.316 | 383.055 | 10.815 | 324.797 | 20.946 | 484.304 |
| <i>galline da uova</i> | 10.776 | 275.269 | 17.721 | 485.266 | 28.931 | 594.930 |

Tavola 1.7 - Aziende e relativo numero di giornate di lavoro per categoria di manodopera agricola e numero di giornate di lavoro aziendale

| CATEGORIE DI MANODOPERA NUMERO DI GIORNATE DI LAVORO | ANNI DI CENSIMENTO | | | | | |
|---|--------------------|--------------------|---------------|--------------------|---------------|--------------------|
| | 1990 | | 1982 | | 1970 | |
| | Aziende | Giornate di lavoro | Aziende | Giornate di lavoro | Aziende | Giornate di lavoro |
| DATI ASSOLUTI | | | | | | |
| CATEGORIA DI MANODOPERA AZIENDALE | | | | | | |
| Conduttore | 34.938 | 3.116.165 | 42.274 | 4.541.366 | 50.081 | 5.931.329 |
| Coniuge | 14.972 | 1.048.943 | 16.434 | 1.720.025 | - | - |
| Familiari e parenti del conduttore | 10.185 | 1.053.587 | 12.148 | 1.588.400 | 29.547 | 4.534.732 |
| Operai a tempo indeterminato | 548 | 189.685 | 825 | 315.085 | 1.273 | 671.591 |
| Operai a tempo determinato, coloni e assimilati | 3.538 | 216.197 | 4.940 | 2.298.227 | 9.887 | 749.282 |
| NUMERO DI GIORNATE DI LAVORO | | | | | | |
| Meno di 50 | 13.453 | 270.390 | 12.336 | 288.217 | 11.508 | 280.006 |
| 50 - 100 | 6.184 | 415.862 | 7.438 | 495.244 | 7.887 | 534.662 |
| 100 - 200 | 5.841 | 791.737 | 7.639 | 1.036.216 | 8.844 | 1.220.716 |
| 200 - 300 | 3.326 | 782.216 | 4.663 | 1.096.623 | 6.382 | 1.523.958 |
| 300 - 500 | 3.777 | 1.398.910 | 5.733 | 2.141.050 | 8.709 | 3.300.727 |
| 500 - 1.000 | 2.340 | 1.519.408 | 4.154 | 2.667.057 | 5.967 | 3.847.990 |
| 1.000 - 2.500 | 298 | 393.801 | 551 | 709.185 | 728 | 964.411 |
| 2.500 ed oltre | 15 | 52.253 | 26 | 2.029.511 | 56 | 214.464 |
| TOTALE | 35.234 | 5.624.577 | 42.540 | 10.463.103 | 50.081 | 11.886.934 |
| COMPOSIZIONE PERCENTUALE | | | | | | |
| CATEGORIA DI MANODOPERA AZIENDALE | | | | | | |
| Conduttore | 99,2 | 55,5 | 99,4 | 43,4 | 100,0 | 50,0 |
| Coniuge | 42,5 | 18,6 | 38,6 | 16,4 | - | - |
| Familiari e parenti del conduttore | 28,9 | 18,7 | 28,6 | 15,2 | 59,0 | 38,1 |
| Operai a tempo indeterminato | 1,6 | 3,4 | 1,9 | 3,0 | 2,5 | 5,6 |
| Operai a tempo determinato, coloni e assimilati | 10,0 | 3,8 | 11,6 | 22,0 | 19,7 | 6,3 |
| NUMERO DI GIORNATE DI LAVORO | | | | | | |
| Meno di 50 | 38,3 | 4,8 | 28,8 | 2,8 | 23,0 | 2,4 |
| 50 - 100 | 17,6 | 7,4 | 17,5 | 4,7 | 15,7 | 4,5 |
| 100 - 200 | 16,6 | 14,1 | 18,0 | 9,9 | 17,7 | 10,3 |
| 200 - 300 | 9,4 | 13,9 | 11,0 | 10,5 | 12,7 | 12,8 |
| 300 - 500 | 10,7 | 24,9 | 13,5 | 20,5 | 17,4 | 27,8 |
| 500 - 1.000 | 6,6 | 27,0 | 9,8 | 25,4 | 11,9 | 32,3 |
| 1.000 - 2.500 | 0,8 | 7,0 | 1,3 | 6,8 | 1,5 | 8,1 |
| 2.500 ed oltre | | 0,9 | 0,1 | 19,4 | 0,1 | 1,8 |
| TOTALE | 100,0 | 100,0 | 100,0 | 100,0 | 100,0 | 100,0 |

Tavola 1.8 - Aziende con abitazioni

| ABITAZIONI | ANNI DI CENSIMENTO | | | | | |
|--|--------------------|-------------------|---------------|-------------------|---------------|-------------------|
| | 1990 | | 1982 | | 1970 | |
| | Aziende | Numero abitazioni | Aziende | Numero abitazioni | Aziende | Numero abitazioni |
| AZIENDE CON ABITAZIONI | 24.024 | 27.701 | 25.791 | 29.507 | 22.217 | 25.875 |
| Occupate | 22.051 | 24.153 | 23.876 | 26.104 | 21.395 | 25.000 |
| dal conduttore | 21.431 | 21.482 | 23.513 | 24.582 | 21.016 | - |
| dai parenti del conduttore | 1.419 | 1.536 | - | - | - | - |
| da operai a tempo indeterminato, categorie speciali, impiegati | 210 | 303 | 356 | 539 | 379 | - |
| da altre persone | 637 | 832 | 820 | 983 | - | - |
| Non occupate | 3.171 | 3.548 | 3.021 | 3.403 | 822 | 875 |
| FORNITE DI: | | | | | | |
| acqua potabile | 22.652 | 25.646 | 23.963 | 26.671 | 20.071 | - |
| gabinetto | 23.419 | 26.416 | 23.751 | 26.330 | 20.779 | - |
| energia elettrica | 23.717 | 26.886 | 25.235 | 28.138 | 20.426 | - |
| telefono | 17.394 | 18.649 | 14.890 | 15.558 | - | - |

Tavola 1.9 - Aziende che utilizzano i principali mezzi meccanici e relativo numero di mezzi meccanici di proprietà dell'azienda

| MEZZI MECCANICI | ANNI DI CENSIMENTO | | | | VARIAZIONI 1990/1982 | | | |
|---|--------------------|--------------|---------------|--------------|----------------------|--------------|--------------|--------------|
| | 1990 | | 1982 | | ASSOLUTE | | PERCENTUALI | |
| | Aziende | Numero mezzi | Aziende | Numero mezzi | Aziende | Numero mezzi | Aziende | Numero mezzi |
| AZIENDE CHE UTILIZZANO MEZZI MECCANICI | 31.872 | - | 36.302 | - | -4.430 | - | -12,2 | - |
| TRATTRICI (classi di potenza): | | | | | | | | |
| meno di 25 Kw (34 Cv) | 6.229 | 5.693 | 8.985 | 6.867 | -2.756 | -1.174 | -30,7 | -17,1 |
| 25 Kw (34 Cv) - 40 Kw (54 Cv) | 12.442 | 11.190 | 13.529 | 10.862 | -1.087 | 328 | -8,0 | 3,0 |
| 40 Kw (54 Cv) - 60 Kw (82 Cv) | 10.782 | 9.009 | 9.577 | 7.311 | 1.205 | 1.698 | 12,6 | 23,2 |
| 60 Kw (82 Cv) - 80 Kw (109 Cv) | 5.814 | 3.383 | 4.255 | 2.738 | 1.559 | 645 | 36,6 | 23,6 |
| 80 Kw (109 Cv) ed oltre | 2.781 | 2.001 | 2.199 | 1.451 | 582 | 550 | 26,5 | 37,9 |
| TOTALE | 26.077 | 31.276 | 28.538 | 29.229 | -2.461 | 2.047 | -8,6 | 7,0 |
| MOTOCOLTIVATORI | 19.429 | 21.280 | 22.458 | 21.283 | -3.029 | -3 | -13,5 | - |
| APPARECCHI PER L'IRRORAZIONE E LA LOTTA ANTIPARASITARIA | 13.501 | 10.275 | 12.397 | 9.517 | 1.104 | 758 | 8,9 | 8,0 |
| MACCHINE PER LA CONCIMAZIONE | 10.038 | 7.266 | 7.791 | 5.473 | 2.247 | 1.793 | 28,8 | 32,8 |
| MIETITREBBIATRICI | 15.432 | 910 | 14.183 | 899 | 1.249 | 11 | 8,8 | 1,2 |
| MACCHINE PER LA RACCOLTA: meccanizzata della patata | 233 | 182 | 288 | 141 | -55 | 41 | -19,1 | 29,1 |
| meccanizzata della barbabietola da zucchero | 1.165 | 204 | 993 | 178 | 172 | 26 | 17,3 | 14,6 |
| della frutta | 15 | 19 | 13 | 18 | 2 | 1 | 15,4 | 5,6 |
| RACCOGLITRICI - TRINCIATRICI | 1.255 | 980 | 5.967 | 2.719 | -4.712 | -1.739 | -79,0 | -64,0 |
| AUTOMEZZI PER TRASPORTO | 1.536 | 1.264 | 2.269 | 1.343 | -733 | -79 | -32,3 | -5,9 |
| MERCI (Autocarri e Motocarri) | 6.246 | - | 13.043 | - | -6.797 | - | -52,1 | - |
| ALTRI | | | | | | | | |

Universo CEE

Tavola 1.10 - Aziende e relativa superficie totale per forma di conduzione e titolo di possesso dei terreni (superficie in ettari)

| FORME DI CONDUZIONE TITOLI DI POSSESSO DEI TERRENI | ANNI DI CENSIMENTO | | | | VARIAZIONI 1990/1982 | | | |
|--|--------------------|-------------------|---------------|-------------------|----------------------|-------------------|--------------|-------------------|
| | 1990 | | 1982 | | ASSOLUTE | | PERCENTUALI | |
| | Aziende | Superficie totale | Aziende | Superficie totale | Aziende | Superficie totale | Aziende | Superficie totale |
| FORMA DI CONDUZIONE | | | | | | | | |
| Conduzione diretta del coltivatore | 29.492 | 224.373,30 | 35.540 | 236.068,00 | -6.048 | -11.694,70 | -17,0 | -5,0 |
| Con solo manodopera familiare | 26.135 | 179.051,90 | 30.852 | 188.562,66 | -4.717 | -9.510,76 | -15,3 | -5,0 |
| Con manodopera familiare prevalente | 2.701 | 32.833,75 | 3.565 | 33.529,14 | -864 | -695,39 | -24,2 | -2,1 |
| Con manodopera extrafamiliare prevalente | 656 | 12.487,65 | 1.123 | 13.976,20 | -467 | -1.488,55 | -41,6 | -10,7 |
| Conduzione con salariati e/o partecipanti (in economia) | 1.482 | 25.709,71 | 1.259 | 26.660,41 | 223 | -950,70 | 17,7 | -3,6 |
| Conduzione a colonia parziaria appoderata (mezzadria) | 31 | 226,78 | 331 | 2.891,00 | -300 | -2.664,22 | -90,6 | -92,2 |
| Altra forma di conduzione | 7 | 33,81 | 83 | 630,76 | -76 | -596,95 | -91,6 | -94,6 |
| TOTALE | 31.012 | 250.343,60 | 37.213 | 266.250,17 | -6.201 | -15.906,57 | -16,7 | -6,0 |
| TITOLO DI POSSESSO DEI TERRENI | | | | | | | | |
| Solo proprietà | 25.027 | 143.446,21 | 28.649 | 149.765,98 | -3.622 | -6.319,77 | -12,6 | -4,2 |
| Solo affitto | 656 | 10.539,67 | 996 | 13.912,85 | -340 | -3.373,18 | -34,1 | -24,2 |
| Parte in proprietà e parte in affitto | 5.320 | 96.357,72 | 7.546 | 102.571,34 | -2.226 | -6.213,62 | -29,5 | -6,1 |
| Terreni in proprietà | - | 50.682,14 | - | 57.342,48 | - | -6.660,34 | - | -11,6 |
| Terreni in affitto | - | 45.675,58 | - | 45.228,86 | - | 446,72 | - | 1,0 |
| TOTALE | 31.003 | 250.343,60 | 37.191 | 266.250,17 | -6.188 | -15.906,57 | -16,6 | -6,0 |

Tavola 1.11 - Aziende e relativa superficie investita secondo le principali forme di utilizzazione dei terreni e coltivazioni praticate (superficie in ettari)

| COLTIVAZIONI | ANNI DI CENSIMENTO | | | | VARIAZIONI 1990/1982 | | | |
|---|--------------------|----------------------|---------------|----------------------|----------------------|----------------------|--------------|----------------------|
| | 1990 | | 1982 | | ASSOLUTE | | PERCENTUALI | |
| | Aziende | Superficie investita | Aziende | Superficie investita | Aziende | Superficie investita | Aziende | Superficie investita |
| SEMINATIVI | 26.135 | 142.512,51 | 31.420 | 146.587,11 | -5.285 | -4.074,60 | -16,8 | -2,8 |
| Cereali | 17.543 | 99.946,47 | 22.638 | 104.320,05 | -5.095 | -4.373,58 | -22,5 | -4,2 |
| frumento | 13.502 | 52.064,90 | 18.274 | 62.126,10 | -4.772 | -10.061,20 | -26,1 | -16,2 |
| granoturco | 10.013 | 34.125,35 | 13.056 | 31.571,83 | -3.043 | 2.553,52 | -23,3 | 8,1 |
| Patata | 2.256 | 978,99 | 3.814 | 2.323,38 | -1.558 | -1.344,39 | -40,8 | -57,9 |
| Barbabietola da zucchero | 1.305 | 5.747,51 | 1.192 | 4.666,62 | 113 | 1.080,89 | 9,5 | 23,2 |
| Piante industriali | 1.740 | 8.155,69 | 9 | 11,00 | 1.731 | 8.144,69 | 19.233,3 | 74.042,6 |
| Ortive | 2.744 | 2.816,46 | 6.216 | 2.876,69 | -3.472 | -60,23 | -55,9 | -2,1 |
| Foraggiere avvicendate | 9.289 | 20.864,95 | 14.932 | 30.004,79 | -5.643 | -9.139,84 | -37,8 | -30,5 |
| COLTIVAZIONI LEGNOSE | 18.875 | 21.875,12 | 25.458 | 27.407,08 | -6.583 | -5.531,96 | -25,9 | -20,2 |
| AGRARIE | 17.327 | 19.041,89 | 24.129 | 24.302,96 | -6.802 | -5.261,07 | -28,2 | -21,6 |
| per vini DOC e DOCG | 3.211 | 7.183,99 | 3.174 | 6.649,16 | 37 | 534,83 | 1,2 | 8,0 |
| per altri vini | 15.625 | 11.734,02 | 22.510 | 17.517,73 | -6.885 | -5.783,71 | -30,6 | -33,0 |
| per uva da tavola | 352 | 121,02 | 549 | 134,09 | -197 | -13,07 | -35,9 | -9,7 |
| Olivo | - | - | - | - | - | - | - | - |
| Agrumi | - | - | - | - | - | - | - | - |
| Fruttiferi | 4.725 | 2.611,27 | 5.146 | 2.707,69 | -421 | -96,42 | -8,2 | -3,6 |
| PRATI PERMANENTI E PASCOLI | 8.754 | 18.755,86 | 9.573 | 20.637,49 | -819 | -1.881,63 | -8,6 | -9,1 |
| CASTAGNETI DA FRUTTO | 354 | 345,29 | 915 | 1.565,78 | -561 | -1.220,49 | -61,3 | -77,9 |
| SUPERFICIE AGRICOLA UTILIZZATA | 30.989 | 183.488,78 | 37.134 | 196.197,46 | -6.145 | -12.708,68 | -16,5 | -6,5 |
| PIOPPETE | 3.486 | 7.608,60 | 4.542 | 9.695,84 | -1.056 | -2.087,24 | -23,2 | -21,5 |
| BOSCHI | 14.659 | 38.852,77 | 16.940 | 41.760,29 | -2.281 | -2.907,52 | -13,5 | -7,0 |
| SUPERFICIE AGRICOLA NON UTILIZZATA | 10.133 | 13.244,28 | 10.172 | 10.861,18 | -39 | 2.383,10 | -0,4 | 21,9 |
| ALTRA SUPERFICIE | 25.256 | 7.149,17 | 29.575 | 7.735,40 | -4.319 | -586,23 | -14,6 | -7,6 |
| SUPERFICIE TOTALE | 31.003 | 250.343,60 | 37.191 | 266.250,17 | -6.188 | -15.906,57 | -16,6 | -6,0 |

Tavola 1.12 - Aziende con allevamenti per principali specie di bestiame

| SPECIE DI BESTIAME | ANNI DI CENSIMENTO | | | | VARIAZIONI 1990/1982 | | | |
|--------------------------------|--------------------|----------------|---------------|----------------|----------------------|-----------------|--------------|--------------|
| | 1990 | | 1982 | | ASSOLUTE | | PERCENTUALI | |
| | Aziende | Capi | Aziende | Capi | Aziende | Capi | Aziende | Capi |
| AZIENDE CON ALLEVAMENTI | 12.688 | - | 21.095 | - | -8.407 | - | -39,9 | - |
| BOVINI E BUFALINI | 2.789 | 67.842 | 5.693 | 91.281 | -2.904 | -23.439 | -51,0 | -25,7 |
| <i>vacche da latte</i> | 1.351 | 10.768 | 3.009 | 16.816 | -1.658 | -6.048 | -55,1 | -36,0 |
| OVINI | 264 | 5.834 | 454 | 5.030 | -190 | 804 | -41,9 | 16,0 |
| <i>pecore</i> | 262 | 4.922 | 442 | 4.473 | -180 | 449 | -40,7 | 10,0 |
| CAPRINI | 783 | 5.198 | 1.226 | 5.955 | -443 | -757 | -36,1 | -12,7 |
| <i>capre</i> | 746 | 4.806 | 1.090 | 4.985 | -344 | -179 | -31,6 | -3,6 |
| EQUINI | 547 | 1.886 | 468 | 1.012 | 79 | 874 | 16,9 | 86,4 |
| SUINI | 757 | 30.147 | 1.632 | 35.884 | -875 | -5.737 | -53,6 | -16,0 |
| <i>scrofe</i> | 57 | 1.514 | 93 | 3.774 | -36 | -2.260 | -38,7 | -59,9 |
| CONIGLI | 7.271 | 334.663 | 15.592 | 287.031 | -8.321 | 47.632 | -53,4 | 16,6 |
| <i>fattrici</i> | 5.236 | 23.536 | 12.789 | 52.358 | -7.553 | -28.822 | -59,1 | -55,0 |
| ALLEVAMENTI AVICOLI | 10.882 | 683.363 | 18.772 | 875.814 | -7.890 | -192.451 | -42,0 | -22,0 |
| <i>polli da carne</i> | 5.991 | 379.959 | 10.409 | 320.967 | -4.418 | 58.992 | -42,4 | 18,4 |
| <i>galline da uova</i> | 10.180 | 270.080 | 16.893 | 478.465 | -6.713 | -208.385 | -39,7 | -43,6 |

Tavola 1.13 - Aziende e relativo numero di giornate di lavoro per categoria di manodopera agricola e numero di giornate di lavoro aziendale

| CATEGORIE DI MANODOPERA NUMERO DI GIORNATE DI LAVORO | ANNI DI CENSIMENTO | | | | VARIAZIONI 1990/1982 | | | |
|--|--------------------|--------------------|---------------|--------------------|----------------------|--------------------|--------------|--------------------|
| | 1990 | | 1982 | | ASSOLUTE | | PERCENTUALI | |
| | Aziende | Giornate di lavoro | Aziende | Giornate di lavoro | Aziende | Giornate di lavoro | Aziende | Giornate di lavoro |
| CATEGORIA DI MANODOPERA AZIENDALE | | | | | | | | |
| Conduttore | 30.760 | 3.021.309 | 37.011 | 4.398.367 | -6.251 | -1.377.058 | -16,9 | -31,3 |
| Contiuge | 13.861 | 1.031.613 | 15.576 | 1.695.977 | -1.715 | -664.364 | -11,0 | -39,2 |
| Familiari e parenti del conduttore | 9.653 | 1.043.287 | 11.566 | 1.570.036 | -1.913 | -526.749 | -16,5 | -33,6 |
| Operai a tempo indeterminato | 511 | 187.945 | 780 | 307.893 | -269 | -119.948 | -34,5 | -39,0 |
| Operai a tempo determinato, coloni e assimilati | 3.455 | 213.835 | 4.828 | 380.879 | -1.373 | -167.044 | -28,4 | -43,9 |
| NUMERO DI GIORNATE DI LAVORO | | | | | | | | |
| Meno di 50 | 9.983 | 208.216 | 8.186 | 209.379 | 1.797 | -1.163 | 22,0 | -0,6 |
| 50 - 100 | 5.628 | 380.531 | 6.677 | 447.769 | -1.049 | -67.238 | -15,7 | -15,0 |
| 100 - 200 | 5.670 | 771.353 | 7.327 | 997.441 | -1.657 | -226.088 | -22,6 | -22,7 |
| 200 - 300 | 3.311 | 778.916 | 4.598 | 1.082.143 | -1.287 | -303.227 | -28,0 | -28,0 |
| 300 - 500 | 3.769 | 1.396.150 | 5.708 | 2.132.366 | -1.939 | -736.216 | -34,0 | -34,5 |
| 500 - 1.000 | 2.339 | 1.518.858 | 4.147 | 2.662.587 | -1.808 | -1.143.729 | -43,6 | -43,0 |
| 1.000 - 2.500 | 297 | 391.712 | 546 | 701.836 | -249 | -310.124 | -45,6 | -44,2 |
| 2.500 ed oltre | 15 | 52.253 | 24 | 119.631 | -9 | -67.378 | -37,5 | -56,3 |
| TOTALE | 31.012 | 5.497.989 | 37.213 | 8.353.152 | -6.201 | -2.855.163 | -16,7 | -34,2 |

CAPITOLO 2 - DATI PROVINCIALI

Universo Italia Notizie generali sull'azienda

Tavola 2.1 - Aziende e relativa superficie totale e agricola utilizzata per forma giuridica, classe di superficie totale, classe di superficie agricola utilizzata e zona altimetrica (superficie in ettari)

| CLASSI DI SUPERFICIE TOTALE CLASSI DI SAU ZONE ALTIMETRICHE | Persona fisica | SOCIETA' | | | Ente Pubblico | Totale |
|---|----------------|-------------|------------|-----------|---------------|---------------|
| | | Totale | | DI CUI | | |
| | | Cooperativa | Per azioni | | | |
| AZIENDE | | | | | | |
| CLASSE DI SUPERFICIE TOTALE | | | | | | |
| Senza terreno agrario | 8 | 1 | 1 | - | - | 9 |
| Meno di 1 ettaro | 7.911 | 6 | 1 | - | 5 | 7.922 |
| 1 - 2 | 5.671 | 7 | 2 | - | 4 | 5.682 |
| 2 - 3 | 3.873 | 11 | - | 1 | 7 | 3.891 |
| 3 - 5 | 4.992 | 8 | 1 | - | 4 | 5.004 |
| 5 - 10 | 6.118 | 25 | - | 4 | 11 | 6.154 |
| 10 - 20 | 3.839 | 44 | 3 | 9 | 8 | 3.891 |
| 20 - 30 | 1.104 | 26 | - | 5 | 6 | 1.136 |
| 30 - 50 | 840 | 30 | 5 | 4 | 6 | 876 |
| 50 - 100 | 463 | 34 | 4 | 5 | 11 | 508 |
| 100 ed oltre | 119 | 34 | 6 | 6 | 8 | 161 |
| CLASSE DI SAU | | | | | | |
| Senza superficie agricola utilizzata | 953 | 11 | 2 | 1 | 34 | 998 |
| Meno di 1 ettaro | 12.960 | 14 | 2 | 4 | 11 | 12.985 |
| 1 - 2 | 5.298 | 13 | - | 3 | 8 | 5.319 |
| 2 - 3 | 3.392 | 14 | 1 | 2 | 4 | 3.410 |
| 3 - 5 | 3.917 | 15 | 1 | 1 | 2 | 3.934 |
| 5 - 10 | 4.295 | 36 | 2 | 4 | 4 | 4.335 |
| 10 - 20 | 2.328 | 31 | 3 | 8 | 2 | 2.361 |
| 20 - 30 | 750 | 19 | - | 2 | 2 | 771 |
| 30 - 50 | 609 | 31 | 4 | 4 | 1 | 641 |
| 50 - 100 | 347 | 23 | 4 | 2 | 1 | 371 |
| 100 ed oltre | 89 | 19 | 4 | 3 | 1 | 109 |
| ZONA ALTIMETRICA | | | | | | |
| Montagna | 1.260 | 10 | 5 | 1 | 10 | 1.280 |
| Collina | 24.204 | 151 | 14 | 25 | 45 | 24.400 |
| Pianura | 9.474 | 65 | 4 | 8 | 15 | 9.554 |
| TOTALE | 34.938 | 226 | 23 | 34 | 70 | 35.234 |

Tavola 2.1 segue - Aziende e relativa superficie totale e agricola utilizzata per forma giuridica, classe di superficie totale, classe di superficie agricola utilizzata e zona altimetrica (superficie in ettari)

| CLASSI DI SUPERFICIE TOTALE CLASSI DI SAU ZONE ALTIMETRICHE | SOCIETA' | | | | | Ente Pubblico | Totale |
|---|-------------------|------------------|-----------------|-----------------|-----------------|---------------|-------------------|
| | Persona fisica | DI CUI | | | - | | |
| | | Totale | Cooperativa | Per azioni | | | |
| SUPERFICIE TOTALE | | | | | | | |
| CLASSE DI SUPERFICIE TOTALE | | | | | | | |
| Senza terreno agrario | - | - | - | - | - | - | - |
| Meno di 1 ettaro | 4.042,94 | 4,20 | 0,67 | - | 3,11 | - | 4.050,25 |
| 1 - 2 | 7.895,44 | 9,71 | 2,01 | - | 5,20 | - | 7.910,35 |
| 2 - 3 | 9.315,00 | 27,03 | - | 2,80 | 16,69 | - | 9.358,72 |
| 3 - 5 | 18.986,20 | 30,71 | 3,50 | - | 15,70 | - | 19.032,61 |
| 5 - 10 | 42.568,34 | 177,54 | - | 27,82 | 71,62 | - | 42.817,50 |
| 10 - 20 | 52.449,45 | 612,12 | 50,79 | 120,88 | 121,98 | - | 53.183,55 |
| 20 - 30 | 26.291,15 | 639,71 | - | 116,60 | 154,24 | - | 27.085,10 |
| 30 - 50 | 31.259,42 | 1.184,72 | 199,70 | 152,38 | 257,69 | - | 32.701,83 |
| 50 - 100 | 30.489,52 | 2.249,71 | 264,67 | 308,56 | 748,64 | - | 33.487,87 |
| 100 ed oltre | 20.159,06 | 6.769,83 | 2.024,47 | 1.158,88 | 4.675,55 | - | 31.604,44 |
| CLASSE DI SAU | | | | | | | |
| Senza superficie agricola utilizzata | 3.585,00 | 492,18 | 1,00 | 84,56 | 2.029,26 | - | 6.106,44 |
| Meno di 1 ettaro | 17.862,63 | 93,08 | 1,68 | 70,05 | 710,35 | - | 18.666,06 |
| 1 - 2 | 15.434,58 | 104,93 | - | 50,52 | 97,05 | - | 15.636,56 |
| 2 - 3 | 14.917,46 | 91,34 | 3,50 | 45,43 | 86,14 | - | 15.094,94 |
| 3 - 5 | 24.002,26 | 205,87 | 33,00 | 9,30 | 59,84 | - | 24.267,97 |
| 5 - 10 | 41.126,47 | 600,27 | 116,65 | 61,98 | 207,09 | - | 41.933,83 |
| 10 - 20 | 38.640,11 | 866,00 | 50,79 | 174,45 | 29,83 | - | 39.535,94 |
| 20 - 30 | 21.444,22 | 806,03 | - | 202,49 | 79,00 | - | 22.329,25 |
| 30 - 50 | 25.290,40 | 1.886,77 | 186,05 | 201,75 | 540,89 | - | 27.718,06 |
| 50 - 100 | 24.963,57 | 2.078,90 | 409,67 | 333,01 | 330,97 | - | 27.373,44 |
| 100 ed oltre | 16.189,82 | 4.479,91 | 1.743,47 | 654,38 | 1.900,00 | - | 22.569,73 |
| ZONA ALTIMETRICA | | | | | | | |
| Montagna | 14.566,54 | 2.278,24 | 1.565,62 | 84,56 | 3.876,04 | - | 20.720,82 |
| Collina | 132.225,59 | 5.449,97 | 883,18 | 776,04 | 1.960,53 | - | 139.636,09 |
| Pianura | 96.664,39 | 3.977,07 | 97,01 | 1.027,32 | 233,85 | - | 100.875,31 |
| TOTALE | 243.456,52 | 11.705,28 | 2.545,81 | 1.887,92 | 6.070,42 | - | 261.232,22 |
| SUPERFICIE AGRICOLA UTILIZZATA | | | | | | | |
| CLASSE DI SUPERFICIE TOTALE | | | | | | | |
| Senza terreno agrario | - | - | - | - | - | - | - |
| Meno di 1 ettaro | 2.771,85 | 2,07 | 0,47 | - | 1,66 | - | 2.775,58 |
| 1 - 2 | 4.770,77 | 6,56 | 0,91 | - | 1,30 | - | 4.778,63 |
| 2 - 3 | 5.648,91 | 19,33 | - | 2,36 | 8,73 | - | 5.676,97 |
| 3 - 5 | 11.817,70 | 26,39 | 2,04 | - | 4,75 | - | 11.848,84 |
| 5 - 10 | 28.370,09 | 109,86 | - | 14,30 | 4,11 | - | 28.484,06 |
| 10 - 20 | 36.465,33 | 377,06 | 45,09 | 64,34 | 41,60 | - | 36.883,99 |
| 20 - 30 | 19.357,83 | 448,04 | - | 46,15 | 35,03 | - | 19.840,90 |
| 30 - 50 | 25.372,26 | 812,09 | 135,75 | 63,70 | 3,80 | - | 26.188,15 |
| 50 - 100 | 25.844,07 | 1.620,05 | 174,65 | 133,20 | 25,16 | - | 27.489,28 |
| 100 ed oltre | 15.424,90 | 4.467,65 | 1.485,16 | 651,13 | 501,63 | - | 20.394,18 |
| CLASSE DI SAU | | | | | | | |
| Senza superficie agricola utilizzata | - | - | - | - | - | - | - |
| Meno di 1 ettaro | 5.443,54 | 7,29 | 1,38 | 2,01 | 4,29 | - | 5.455,12 |
| 1 - 2 | 7.362,83 | 17,09 | - | 3,85 | 10,45 | - | 7.390,37 |
| 2 - 3 | 8.149,24 | 33,24 | 2,04 | 5,06 | 9,27 | - | 8.191,75 |
| 3 - 5 | 14.924,13 | 57,79 | 3,00 | 3,80 | 7,80 | - | 14.989,72 |
| 5 - 10 | 29.769,34 | 274,64 | 13,75 | 30,98 | 25,43 | - | 30.069,41 |
| 10 - 20 | 32.064,55 | 427,13 | 45,09 | 95,15 | 24,50 | - | 32.516,18 |
| 20 - 30 | 18.279,64 | 451,80 | - | 49,00 | 50,50 | - | 18.781,94 |
| 30 - 50 | 23.287,70 | 1.265,83 | 168,50 | 160,20 | 44,95 | - | 24.598,48 |
| 50 - 100 | 23.028,25 | 1.649,66 | 264,15 | 163,61 | 94,54 | - | 24.772,45 |
| 100 ed oltre | 13.534,49 | 3.704,63 | 1.346,16 | 461,52 | 356,04 | - | 17.595,16 |
| ZONA ALTIMETRICA | | | | | | | |
| Montagna | 5.258,59 | 1.768,02 | 1.177,41 | - | 451,08 | - | 7.477,69 |
| Collina | 82.791,47 | 3.334,14 | 577,25 | 301,80 | 117,61 | - | 86.243,22 |
| Pianura | 87.793,65 | 2.786,94 | 89,41 | 673,38 | 59,08 | - | 90.639,67 |
| TOTALE | 175.843,71 | 7.889,10 | 1.844,07 | 975,18 | 627,77 | - | 184.360,58 |

Tavola 2.2 - Aziende e relativa superficie totale per classe di superficie totale e sistema di conduzione (superficie in ettari) - TOTALE

| SISTEMI DI CONDUZIONE | CLASSI DI SUPERFICIE TOTALE | | | | | | | | Totale |
|--|-----------------------------|-----------------|------------------|------------------|------------------|------------------|------------------|------------------|-------------------|
| | Meno di 1 | 1 - 2 | 2 - 5 | 5 - 10 | 10 - 20 | 20 - 50 | 50 - 100 | 100 ed oltre | |
| AZIENDE | | | | | | | | | |
| CONDUZIONE DIRETTA DEL COLTIVATORE | 7.642 | 5.372 | 8.464 | 5.959 | 3.755 | 1.896 | 438 | 99 | 33.625 |
| Con solo manodopera familiare | 7.009 | 4.956 | 7.702 | 5.331 | 3.270 | 1.603 | 303 | 31 | 30.205 |
| su terreni in proprietà | 6.785 | 4.729 | 6.840 | 4.049 | 1.986 | 597 | 92 | 7 | 25.085 |
| su terreni in affitto | 123 | 47 | 101 | 112 | 101 | 84 | 14 | 3 | 585 |
| su terreni parte in proprietà e parte in affitto | 101 | 180 | 761 | 1.170 | 1.183 | 922 | 197 | 21 | 4.535 |
| Con manodopera familiare prevalente | 459 | 306 | 620 | 547 | 420 | 243 | 97 | 38 | 2.730 |
| su terreni in proprietà | 452 | 285 | 548 | 372 | 208 | 103 | 29 | 9 | 2.006 |
| su terreni in affitto | 3 | 4 | 9 | 12 | 13 | 12 | 8 | 3 | 64 |
| su terreni parte in proprietà e parte in affitto | 4 | 17 | 63 | 163 | 199 | 128 | 60 | 26 | 660 |
| Con manodopera extrafamiliare prevalente | 174 | 110 | 142 | 81 | 65 | 50 | 38 | 30 | 690 |
| su terreni in proprietà | 172 | 107 | 137 | 70 | 56 | 34 | 19 | 16 | 611 |
| su terreni in affitto | 1 | 1 | 1 | 2 | - | 2 | 4 | 5 | 16 |
| su terreni parte in proprietà e parte in affitto | 1 | 2 | 4 | 9 | 9 | 14 | 15 | 9 | 63 |
| CONDUZIONE CON SALARIATI E/O COMPARTECIPANTI (IN ECONOMIA) | 275 | 308 | 423 | 180 | 128 | 114 | 69 | 62 | 1.559 |
| su terreni in proprietà | 271 | 300 | 408 | 170 | 118 | 88 | 54 | 40 | 1.449 |
| su terreni in affitto | 2 | 1 | 1 | 4 | 6 | 4 | 3 | 5 | 26 |
| su terreni parte in proprietà e parte in affitto | 2 | 7 | 14 | 6 | 4 | 22 | 12 | 17 | 84 |
| CONDUZIONE A COLONIA PARZIARIA APPORTATA (MEZZADRIA) | 2 | 2 | 5 | 14 | 7 | 1 | - | - | 31 |
| su terreni in proprietà | 2 | 2 | 5 | 11 | 4 | 1 | - | - | 25 |
| su terreni in affitto | - | - | - | 3 | - | - | - | - | 3 |
| su terreni parte in proprietà e parte in affitto | - | - | - | - | 3 | - | - | - | 3 |
| ALTRA FORMA DI CONDUZIONE | 3 | - | 3 | 1 | 1 | 1 | 1 | - | 10 |
| su terreni in proprietà | 3 | - | 3 | 1 | 1 | 1 | 1 | - | 10 |
| su terreni in affitto | - | - | - | - | - | - | - | - | - |
| su terreni parte in proprietà e parte in affitto | - | - | - | - | - | - | - | - | - |
| TOTALE | 7.922 | 5.682 | 8.895 | 6.154 | 3.891 | 2.012 | 508 | 161 | 35.225 |
| su terreni in proprietà | 7.685 | 5.423 | 7.941 | 4.673 | 2.373 | 824 | 195 | 72 | 29.186 |
| su terreni in affitto | 129 | 53 | 112 | 133 | 120 | 102 | 29 | 16 | 694 |
| su terreni parte in proprietà e parte in affitto | 108 | 206 | 842 | 1.348 | 1.398 | 1.086 | 284 | 73 | 5.345 |
| SUPERFICIE TOTALE | | | | | | | | | |
| CONDUZIONE DIRETTA DEL COLTIVATORE | 3.888,26 | 7.477,89 | 27.095,54 | 41.464,15 | 51.344,03 | 56.011,87 | 28.748,78 | 16.482,20 | 232.512,72 |
| Con solo manodopera familiare | 3.554,33 | 6.888,85 | 24.648,27 | 37.016,23 | 44.634,73 | 46.895,83 | 19.272,27 | 4.022,00 | 186.932,51 |
| su terreni in proprietà | 3.438,62 | 6.566,98 | 21.673,40 | 27.761,85 | 26.716,57 | 16.725,56 | 5.839,47 | 1.008,06 | 109.730,51 |
| su terreni in affitto | 53,52 | 62,68 | 327,12 | 788,76 | 1.406,81 | 2.467,36 | 934,45 | 440,30 | 6.481,00 |
| su terreni parte in proprietà e parte in affitto | 62,19 | 259,19 | 2.647,75 | 8.465,62 | 16.511,35 | 27.702,91 | 12.498,35 | 2.573,64 | 70.721,00 |
| Con manodopera familiare prevalente | 242,87 | 434,61 | 2.016,41 | 3.882,58 | 5.828,54 | 7.457,17 | 6.751,29 | 6.380,08 | 32.993,55 |
| su terreni in proprietà | 238,89 | 404,52 | 1.766,87 | 2.597,43 | 2.792,46 | 3.212,51 | 2.176,36 | 1.456,02 | 14.645,06 |
| su terreni in affitto | 1,54 | 6,22 | 31,75 | 92,39 | 181,97 | 382,92 | 571,46 | 506,37 | 1.774,62 |
| su terreni parte in proprietà e parte in affitto | 2,44 | 23,87 | 217,79 | 1.192,76 | 2.854,11 | 3.861,74 | 4.003,47 | 4.417,69 | 16.573,87 |
| Con manodopera extrafamiliare prevalente | 91,06 | 154,43 | 430,86 | 565,34 | 880,76 | 1.658,87 | 2.725,22 | 6.080,12 | 12.586,66 |
| su terreni in proprietà | 90,35 | 149,71 | 413,25 | 478,89 | 761,39 | 1.100,43 | 1.365,94 | 3.912,77 | 8.272,73 |
| su terreni in affitto | 0,53 | 1,53 | 2,69 | 18,97 | - | 88,32 | 274,66 | 806,40 | 1.193,10 |
| su terreni parte in proprietà e parte in affitto | 0,18 | 3,19 | 14,92 | 67,48 | 119,37 | 470,12 | 1.084,62 | 1.360,95 | 3.120,83 |
| CONDUZIONE CON SALARIATI E/O COMPARTECIPANTI (IN ECONOMIA) | 158,66 | 428,76 | 1.268,53 | 1.249,20 | 1.747,00 | 3.697,58 | 4.657,18 | 15.122,24 | 28.329,15 |
| su terreni in proprietà | 156,47 | 417,93 | 1.217,89 | 1.179,34 | 1.602,68 | 2.812,99 | 3.621,06 | 9.956,52 | 20.964,88 |
| su terreni in affitto | 1,12 | 1,00 | 2,60 | 29,53 | 87,73 | 126,21 | 189,88 | 817,31 | 1.255,38 |
| su terreni parte in proprietà e parte in affitto | 1,07 | 9,83 | 48,04 | 40,33 | 56,59 | 758,38 | 846,24 | 4.348,41 | 6.108,89 |
| CONDUZIONE A COLONIA PARZIARIA APPORTATA (MEZZADRIA) | 1,47 | 3,70 | 17,92 | 97,00 | 76,69 | 30,00 | - | - | 226,78 |
| su terreni in proprietà | 1,47 | 3,70 | 17,92 | 77,40 | 41,05 | 30,00 | - | - | 171,54 |
| su terreni in affitto | - | - | - | 19,60 | - | - | - | - | 19,60 |
| su terreni parte in proprietà e parte in affitto | - | - | - | - | 35,64 | - | - | - | 35,64 |
| ALTRA FORMA DI CONDUZIONE | 1,86 | - | 9,34 | 7,15 | 15,83 | 47,48 | 81,91 | - | 163,57 |
| su terreni in proprietà | 1,86 | - | 9,34 | 7,15 | 15,83 | 47,48 | 81,91 | - | 163,57 |
| su terreni in affitto | - | - | - | - | - | - | - | - | - |
| su terreni parte in proprietà e parte in affitto | - | - | - | - | - | - | - | - | - |
| TOTALE | 4.050,25 | 7.910,35 | 28.391,33 | 42.817,50 | 53.183,55 | 59.786,93 | 33.487,87 | 31.604,44 | 261.232,22 |
| su terreni in proprietà | 3.927,66 | 7.542,84 | 25.098,67 | 32.102,06 | 31.929,98 | 23.928,97 | 13.084,74 | 16.333,37 | 153.948,29 |
| su terreni in affitto | 56,71 | 71,43 | 364,16 | 949,25 | 1.676,51 | 3.064,81 | 1.970,45 | 2.570,38 | 10.723,70 |
| su terreni parte in proprietà e parte in affitto | 65,88 | 296,08 | 2.928,50 | 9.766,19 | 19.577,06 | 32.793,15 | 18.432,68 | 12.700,69 | 96.560,23 |

Tavola 2.2 segue - Aziende e relativa superficie totale per classe di superficie totale e sistema di conduzione (superficie in ettari) - MONTAGNA

| SISTEMI DI CONDUZIONE | CLASSI DI SUPERFICIE TOTALE | | | | | | | | Totale |
|--|-----------------------------|---------------|---------------|-----------------|-----------------|-----------------|-----------------|-----------------|------------------|
| | Meno di 1 | 1 - 2 | 2 - 5 | 5 - 10 | 10 - 20 | 20 - 50 | 50 - 100 | 100 ed oltre | |
| AZIENDE | | | | | | | | | |
| CONDUZIONE DIRETTA DEL COLTIVATORE | 29 | 81 | 262 | 371 | 357 | 130 | 21 | 4 | 1.255 |
| Con solo manodopera familiare | 29 | 81 | 262 | 371 | 356 | 130 | 20 | 3 | 1.252 |
| su terreni in proprietà | 28 | 79 | 252 | 342 | 295 | 82 | 11 | 2 | 1.091 |
| su terreni in affitto | 1 | 1 | 2 | 12 | 19 | 9 | 1 | 1 | 46 |
| su terreni parte in proprietà e parte in affitto | - | 1 | 8 | 17 | 42 | 39 | 8 | - | 115 |
| Con manodopera familiare prevalente | - | - | - | - | - | - | - | - | - |
| su terreni in proprietà | - | - | - | - | - | - | - | - | - |
| su terreni in affitto | - | - | - | - | - | - | - | - | - |
| su terreni parte in proprietà e parte in affitto | - | - | - | - | - | - | - | - | - |
| Con manodopera extrafamiliare prevalente | - | - | - | - | 1 | - | 1 | 1 | 3 |
| su terreni in proprietà | - | - | - | - | 1 | - | - | 1 | 2 |
| su terreni in affitto | - | - | - | - | - | - | - | - | - |
| su terreni parte in proprietà e parte in affitto | - | - | - | - | - | - | 1 | - | 1 |
| CONDUZIONE CON SALARIATI E/O COMPARTICIPANTI (IN ECONOMIA) | - | 1 | - | 2 | 1 | 7 | 5 | 9 | 25 |
| su terreni in proprietà | - | 1 | - | 2 | 1 | 5 | 4 | 7 | 20 |
| su terreni in affitto | - | - | - | - | - | 1 | - | 1 | 2 |
| su terreni parte in proprietà e parte in affitto | - | - | - | - | - | 1 | 1 | 1 | 3 |
| CONDUZIONE A COLONIA PARZIARIA APPORTERATA (MEZZADRIA) | - | - | - | - | - | - | - | - | - |
| su terreni in proprietà | - | - | - | - | - | - | - | - | - |
| su terreni in affitto | - | - | - | - | - | - | - | - | - |
| su terreni parte in proprietà e parte in affitto | - | - | - | - | - | - | - | - | - |
| ALTRA FORMA DI CONDUZIONE | - | - | - | - | - | - | - | - | - |
| su terreni in proprietà | - | - | - | - | - | - | - | - | - |
| su terreni in affitto | - | - | - | - | - | - | - | - | - |
| su terreni parte in proprietà e parte in affitto | - | - | - | - | - | - | - | - | - |
| TOTALE | 29 | 82 | 262 | 373 | 358 | 137 | 26 | 13 | 1.280 |
| su terreni in proprietà | 28 | 80 | 252 | 344 | 297 | 87 | 15 | 10 | 1.113 |
| su terreni in affitto | 1 | 1 | 2 | 12 | 19 | 10 | 1 | 2 | 48 |
| su terreni parte in proprietà e parte in affitto | - | 1 | 8 | 17 | 42 | 40 | 10 | 1 | 119 |
| SUPERFICIE TOTALE | | | | | | | | | |
| CONDUZIONE DIRETTA DEL COLTIVATORE | 18,45 | 121,63 | 885,41 | 2.683,08 | 4.902,13 | 3.781,64 | 1.380,53 | 583,39 | 14.356,26 |
| Con solo manodopera familiare | 18,45 | 121,63 | 885,41 | 2.683,08 | 4.891,98 | 3.781,64 | 1.330,53 | 431,87 | 14.144,59 |
| su terreni in proprietà | 17,98 | 118,92 | 848,92 | 2.465,96 | 4.002,11 | 2.302,21 | 741,78 | 269,27 | 10.767,15 |
| su terreni in affitto | 0,47 | 1,50 | 8,33 | 89,03 | 274,03 | 268,58 | 98,20 | 162,60 | 902,74 |
| su terreni parte in proprietà e parte in affitto | - | 1,21 | 28,16 | 128,09 | 615,84 | 1.210,85 | 490,55 | - | 2.474,70 |
| Con manodopera familiare prevalente | - | - | - | - | - | - | - | - | - |
| su terreni in proprietà | - | - | - | - | - | - | - | - | - |
| su terreni in affitto | - | - | - | - | - | - | - | - | - |
| su terreni parte in proprietà e parte in affitto | - | - | - | - | - | - | - | - | - |
| Con manodopera extrafamiliare prevalente | - | - | - | - | 10,15 | - | 50,00 | 151,52 | 211,67 |
| su terreni in proprietà | - | - | - | - | 10,15 | - | - | 151,52 | 161,67 |
| su terreni in affitto | - | - | - | - | - | - | - | - | - |
| su terreni parte in proprietà e parte in affitto | - | - | - | - | - | - | 50,00 | - | 50,00 |
| CONDUZIONE CON SALARIATI E/O COMPARTICIPANTI (IN ECONOMIA) | - | 1,00 | - | 16,55 | 18,79 | 288,02 | 313,28 | 5.726,92 | 6.364,56 |
| su terreni in proprietà | - | 1,00 | - | 16,55 | 18,79 | 204,96 | 252,78 | 4.263,80 | 4.757,88 |
| su terreni in affitto | - | - | - | - | - | 42,06 | - | 186,80 | 228,86 |
| su terreni parte in proprietà e parte in affitto | - | - | - | - | - | 41,00 | 60,50 | 1.276,32 | 1.377,82 |
| CONDUZIONE A COLONIA PARZIARIA APPORTERATA (MEZZADRIA) | - | - | - | - | - | - | - | - | - |
| su terreni in proprietà | - | - | - | - | - | - | - | - | - |
| su terreni in affitto | - | - | - | - | - | - | - | - | - |
| su terreni parte in proprietà e parte in affitto | - | - | - | - | - | - | - | - | - |
| ALTRA FORMA DI CONDUZIONE | - | - | - | - | - | - | - | - | - |
| su terreni in proprietà | - | - | - | - | - | - | - | - | - |
| su terreni in affitto | - | - | - | - | - | - | - | - | - |
| su terreni parte in proprietà e parte in affitto | - | - | - | - | - | - | - | - | - |
| TOTALE | 18,45 | 122,63 | 885,41 | 2.699,63 | 4.920,92 | 4.069,66 | 1.693,81 | 6.310,31 | 20.720,82 |
| su terreni in proprietà | 17,98 | 119,92 | 848,92 | 2.482,51 | 4.031,05 | 2.507,17 | 994,56 | 4.684,59 | 15.686,70 |
| su terreni in affitto | 0,47 | 1,50 | 8,33 | 89,03 | 274,03 | 310,64 | 98,20 | 349,40 | 1.131,60 |
| su terreni parte in proprietà e parte in affitto | - | 1,21 | 28,16 | 128,09 | 615,84 | 1.251,85 | 601,05 | 1.276,32 | 3.902,52 |

Tavola 2.2 segue - Aziende e relativa superficie totale per classe di superficie totale e sistema di conduzione (superficie in ettari) - COLLINA

| SISTEMI DI CONDUZIONE | CLASSI DI SUPERFICIE TOTALE | | | | | | | | Totale |
|--|-----------------------------|-----------------|------------------|------------------|------------------|------------------|------------------|-----------------|-------------------|
| | Meno di 1 | 1 - 2 | 2 - 5 | 5 - 10 | 10 - 20 | 20 - 50 | 50 - 100 | 100 ed oltre | |
| AZIENDE | | | | | | | | | |
| CONDUZIONE DIRETTA DEL COLTIVATORE | 5.591 | 4.195 | 6.493 | 4.220 | 2.277 | 921 | 126 | 24 | 23.847 |
| Con solo manodopera familiare | 5.160 | 3.900 | 5.933 | 3.791 | 1.944 | 768 | 92 | 10 | 21.598 |
| <i>su terreni in proprietà</i> | 5.042 | 3.778 | 5.427 | 3.015 | 1.291 | 337 | 30 | 3 | 18.923 |
| <i>su terreni in affitto</i> | 55 | 27 | 67 | 67 | 45 | 37 | 6 | 1 | 305 |
| <i>su terreni parte in proprietà e parte in affitto</i> | 63 | 95 | 439 | 709 | 608 | 394 | 56 | 6 | 2.370 |
| Con manodopera familiare prevalente | 285 | 204 | 441 | 360 | 283 | 127 | 27 | 4 | 1.731 |
| <i>su terreni in proprietà</i> | 283 | 193 | 405 | 263 | 155 | 52 | 4 | 2 | 1.357 |
| <i>su terreni in affitto</i> | 1 | 1 | 6 | 10 | 6 | 9 | 4 | - | 37 |
| <i>su terreni parte in proprietà e parte in affitto</i> | 1 | 10 | 30 | 87 | 122 | 66 | 19 | 2 | 337 |
| Con manodopera extrafamiliare prevalente | 146 | 91 | 119 | 69 | 50 | 26 | 7 | 10 | 518 |
| <i>su terreni in proprietà</i> | 145 | 88 | 117 | 63 | 47 | 17 | 4 | 6 | 487 |
| <i>su terreni in affitto</i> | - | 1 | - | 2 | - | - | 1 | 2 | 6 |
| <i>su terreni parte in proprietà e parte in affitto</i> | 1 | 2 | 2 | 4 | 3 | 9 | 2 | 2 | 25 |
| CONDUZIONE CON SALARIATI E/O COMPARTICIPANTI (IN ECONOMIA) | 63 | 77 | 117 | 62 | 69 | 67 | 34 | 24 | 513 |
| <i>su terreni in proprietà</i> | 62 | 75 | 113 | 60 | 60 | 55 | 28 | 16 | 469 |
| <i>su terreni in affitto</i> | 1 | - | - | 1 | 5 | 2 | 1 | - | 10 |
| <i>su terreni parte in proprietà e parte in affitto</i> | - | 2 | 4 | 1 | 4 | 10 | 5 | 8 | 34 |
| CONDUZIONE A COLONIA PARZIARIA APPORTERATA (MEZZADRIA) | 2 | 1 | 5 | 14 | 5 | 1 | - | - | 28 |
| <i>su terreni in proprietà</i> | 2 | 1 | 5 | 11 | 3 | 1 | - | - | 23 |
| <i>su terreni in affitto</i> | - | - | - | 3 | - | - | - | - | 3 |
| <i>su terreni parte in proprietà e parte in affitto</i> | - | - | - | - | 2 | - | - | - | 2 |
| ALTRA FORMA DI CONDUZIONE | 2 | - | 3 | 1 | - | 1 | 1 | - | 8 |
| <i>su terreni in proprietà</i> | 2 | - | 3 | 1 | - | 1 | 1 | - | 8 |
| <i>su terreni in affitto</i> | - | - | - | - | - | - | - | - | - |
| <i>su terreni parte in proprietà e parte in affitto</i> | - | - | - | - | - | - | - | - | - |
| TOTALE | 5.658 | 4.273 | 6.618 | 4.297 | 2.351 | 990 | 161 | 48 | 24.396 |
| su terreni in proprietà | 5.536 | 4.135 | 6.070 | 3.413 | 1.556 | 463 | 67 | 27 | 21.267 |
| su terreni in affitto | 57 | 29 | 73 | 83 | 56 | 48 | 12 | 3 | 361 |
| su terreni parte in proprietà e parte in affitto | 65 | 109 | 475 | 801 | 739 | 479 | 82 | 18 | 2.768 |
| SUPERFICIE TOTALE | | | | | | | | | |
| CONDUZIONE DIRETTA DEL COLTIVATORE | 2.895,87 | 5.841,04 | 20.726,22 | 29.141,35 | 30.908,84 | 26.119,88 | 8.136,99 | 4.740,95 | 128.511,14 |
| Con solo manodopera familiare | 2.666,10 | 5.428,45 | 18.929,69 | 26.119,10 | 26.306,91 | 21.576,48 | 5.741,52 | 1.243,61 | 108.011,86 |
| <i>su terreni in proprietà</i> | 2.605,28 | 5.252,67 | 17.175,84 | 20.542,51 | 17.302,92 | 9.071,35 | 1.825,48 | 463,60 | 74.239,65 |
| <i>su terreni in affitto</i> | 24,13 | 35,28 | 222,22 | 451,82 | 624,79 | 1.076,36 | 376,40 | 105,70 | 2.916,70 |
| <i>su terreni parte in proprietà e parte in affitto</i> | 36,69 | 140,50 | 1.531,63 | 5.124,77 | 8.379,20 | 11.428,77 | 3.539,64 | 674,31 | 30.855,51 |
| Con manodopera familiare prevalente | 152,25 | 284,85 | 1.438,03 | 2.538,31 | 3.913,91 | 3.728,14 | 1.904,83 | 750,00 | 14.710,32 |
| <i>su terreni in proprietà</i> | 150,69 | 270,45 | 1.314,26 | 1.836,16 | 2.073,75 | 1.507,78 | 332,90 | 442,00 | 7.927,99 |
| <i>su terreni in affitto</i> | 0,86 | 1,50 | 23,32 | 79,33 | 81,40 | 269,67 | 315,21 | - | 771,29 |
| <i>su terreni parte in proprietà e parte in affitto</i> | 0,70 | 12,90 | 100,45 | 622,82 | 1.758,76 | 1.950,69 | 1.256,72 | 308,00 | 6.011,04 |
| Con manodopera extrafamiliare prevalente | 77,52 | 127,74 | 358,50 | 483,94 | 688,02 | 815,26 | 490,64 | 2.747,34 | 5.788,96 |
| <i>su terreni in proprietà</i> | 77,34 | 123,02 | 351,58 | 427,95 | 642,10 | 510,04 | 265,10 | 2.180,42 | 4.577,55 |
| <i>su terreni in affitto</i> | - | 1,53 | - | 18,97 | - | - | 74,78 | 245,85 | 341,13 |
| <i>su terreni parte in proprietà e parte in affitto</i> | 0,18 | 3,19 | 6,92 | 37,02 | 45,92 | 305,22 | 150,76 | 321,07 | 870,28 |
| CONDUZIONE CON SALARIATI E/O COMPARTICIPANTI (IN ECONOMIA) | 37,30 | 111,52 | 359,52 | 421,88 | 929,60 | 2.116,48 | 2.257,64 | 4.540,34 | 10.774,28 |
| <i>su terreni in proprietà</i> | 37,08 | 108,46 | 345,50 | 409,83 | 799,99 | 1.720,59 | 1.831,94 | 2.971,85 | 8.225,24 |
| <i>su terreni in affitto</i> | 0,22 | - | - | 6,73 | 73,02 | 54,15 | 52,12 | - | 186,24 |
| <i>su terreni parte in proprietà e parte in affitto</i> | - | 3,06 | 14,02 | 5,32 | 56,59 | 34,174 | 373,58 | 1.568,49 | 2.362,80 |
| CONDUZIONE A COLONIA PARZIARIA APPORTERATA (MEZZADRIA) | 1,47 | 1,90 | 17,92 | 97,00 | 55,49 | 30,00 | - | - | 203,78 |
| <i>su terreni in proprietà</i> | 1,47 | 1,90 | 17,92 | 77,40 | 31,05 | 30,00 | - | - | 159,74 |
| <i>su terreni in affitto</i> | - | - | - | 19,60 | - | - | - | - | 19,60 |
| <i>su terreni parte in proprietà e parte in affitto</i> | - | - | - | - | 24,44 | - | - | - | 24,44 |
| ALTRA FORMA DI CONDUZIONE | 1,01 | - | 9,34 | 7,15 | - | 47,48 | 81,91 | - | 146,89 |
| <i>su terreni in proprietà</i> | 1,01 | - | 9,34 | 7,15 | - | 47,48 | 81,91 | - | 146,89 |
| <i>su terreni in affitto</i> | - | - | - | - | - | - | - | - | - |
| <i>su terreni parte in proprietà e parte in affitto</i> | - | - | - | - | - | - | - | - | - |
| TOTALE | 2.935,65 | 5.954,46 | 21.113,00 | 29.667,38 | 31.893,93 | 28.313,84 | 10.476,54 | 9.281,29 | 139.636,09 |
| su terreni in proprietà | 2.872,87 | 5.756,50 | 19.214,44 | 23.301,00 | 20.849,81 | 12.887,24 | 4.337,33 | 6.057,87 | 95.277,06 |
| su terreni in affitto | 25,21 | 38,31 | 245,54 | 576,45 | 779,21 | 1.400,18 | 818,51 | 351,55 | 4.234,96 |
| su terreni parte in proprietà e parte in affitto | 37,57 | 159,65 | 1.653,02 | 5.789,93 | 10.264,91 | 14.026,42 | 5.320,70 | 2.871,87 | 40.124,07 |

Tavola 2.2 segue - Aziende e relativa superficie totale per classe di superficie totale e sistema di conduzione (superficie in ettari) - PIANURA

| SISTEMI DI CONDUZIONE | CLASSI DI SUPERFICIE TOTALE | | | | | | | | Totale |
|--|-----------------------------|-----------------|-----------------|------------------|------------------|------------------|------------------|------------------|-------------------|
| | Meno di 1 | 1 - 2 | 2 - 5 | 5 - 10 | 10 - 20 | 20 - 50 | 50 - 100 | 100 ed oltre | |
| AZIENDE | | | | | | | | | |
| CONDUZIONE DIRETTA DEL COLTIVATORE | 2.022 | 1.096 | 1.709 | 1.368 | 1.121 | 845 | 291 | 71 | 8.523 |
| Con solo manodopera familiare | 1.820 | 975 | 1.507 | 1.169 | 970 | 705 | 191 | 18 | 7.355 |
| <i>su terreni in proprietà</i> | 1.715 | 872 | 1.161 | 692 | 400 | 178 | 51 | 2 | 5.071 |
| <i>su terreni in affitto</i> | 67 | 19 | 32 | 33 | 37 | 38 | 7 | 1 | 234 |
| <i>su terreni parte in proprietà e parte in affitto</i> | 38 | 84 | 314 | 444 | 533 | 489 | 133 | 15 | 2.050 |
| Con manodopera familiare prevalente | 174 | 102 | 179 | 187 | 137 | 116 | 70 | 34 | 999 |
| <i>su terreni in proprietà</i> | 169 | 92 | 143 | 109 | 53 | 51 | 25 | 7 | 649 |
| <i>su terreni in affitto</i> | 2 | 3 | 3 | 2 | 7 | 3 | 4 | 3 | 27 |
| <i>su terreni parte in proprietà e parte in affitto</i> | 3 | 7 | 33 | 76 | 77 | 62 | 41 | 24 | 323 |
| Con manodopera extrafamiliare prevalente | 28 | 19 | 23 | 12 | 14 | 24 | 30 | 19 | 169 |
| <i>su terreni in proprietà</i> | 27 | 19 | 20 | 7 | 8 | 17 | 15 | 9 | 122 |
| <i>su terreni in affitto</i> | 1 | - | 1 | - | - | 2 | 3 | 3 | 10 |
| <i>su terreni parte in proprietà e parte in affitto</i> | - | - | 2 | 5 | 6 | 5 | 12 | 7 | 37 |
| CONDUZIONE CON SALARIATI E/O COMPARTICIPANTI (IN ECONOMIA) | 212 | 230 | 306 | 116 | 58 | 40 | 30 | 29 | 1.021 |
| <i>su terreni in proprietà</i> | 209 | 224 | 295 | 108 | 57 | 28 | 22 | 17 | 960 |
| <i>su terreni in affitto</i> | 1 | 1 | 1 | 3 | 1 | 1 | 2 | 4 | 14 |
| <i>su terreni parte in proprietà e parte in affitto</i> | 2 | 5 | 10 | 5 | - | 11 | 6 | 8 | 47 |
| CONDUZIONE A COLONIA PARZIARIA APPORTERATA (MEZZADRIA) | - | 1 | - | - | 2 | - | - | - | 3 |
| <i>su terreni in proprietà</i> | - | 1 | - | - | 1 | - | - | - | 2 |
| <i>su terreni in affitto</i> | - | - | - | - | - | - | - | - | - |
| <i>su terreni parte in proprietà e parte in affitto</i> | - | - | - | - | 1 | - | - | - | 1 |
| ALTRA FORMA DI CONDUZIONE | 1 | - | - | - | 1 | - | - | - | 2 |
| <i>su terreni in proprietà</i> | 1 | - | - | - | 1 | - | - | - | 2 |
| <i>su terreni in affitto</i> | - | - | - | - | - | - | - | - | - |
| <i>su terreni parte in proprietà e parte in affitto</i> | - | - | - | - | - | - | - | - | - |
| TOTALE | 2.235 | 1.327 | 2.015 | 1.484 | 1.182 | 885 | 321 | 100 | 9.549 |
| <i>su terreni in proprietà</i> | 2.121 | 1.208 | 1.619 | 916 | 520 | 274 | 113 | 35 | 6.806 |
| <i>su terreni in affitto</i> | 71 | 23 | 37 | 38 | 45 | 44 | 16 | 11 | 285 |
| <i>su terreni parte in proprietà e parte in affitto</i> | 43 | 96 | 359 | 530 | 617 | 567 | 192 | 54 | 2.458 |
| SUPERFICIE TOTALE | | | | | | | | | |
| CONDUZIONE DIRETTA DEL COLTIVATORE | 973,94 | 1.515,22 | 5.483,91 | 9.639,72 | 15.533,06 | 26.110,35 | 19.231,26 | 11.157,86 | 89.645,32 |
| Con solo manodopera familiare | 869,78 | 1.338,77 | 4.833,17 | 8.214,05 | 13.435,84 | 21.537,71 | 12.200,22 | 2.346,52 | 64.776,06 |
| <i>su terreni in proprietà</i> | 815,36 | 1.195,39 | 3.648,64 | 4.753,38 | 5.411,54 | 5.352,00 | 3.272,21 | 275,19 | 24.723,71 |
| <i>su terreni in affitto</i> | 28,92 | 25,90 | 96,57 | 247,91 | 507,99 | 1.122,42 | 459,85 | 172,00 | 2.661,56 |
| <i>su terreni parte in proprietà e parte in affitto</i> | 25,50 | 117,48 | 1.087,96 | 3.212,76 | 7.516,31 | 15.063,29 | 8.468,16 | 1.899,33 | 37.390,79 |
| Con manodopera familiare prevalente | 90,62 | 149,76 | 578,38 | 1.344,27 | 1.914,63 | 3.729,03 | 4.846,46 | 5.630,08 | 18.283,23 |
| <i>su terreni in proprietà</i> | 88,20 | 134,07 | 452,61 | 761,27 | 718,71 | 1.704,73 | 1.843,46 | 1.014,02 | 6.717,07 |
| <i>su terreni in affitto</i> | 0,68 | 4,72 | 8,43 | 13,06 | 100,57 | 113,25 | 256,25 | 506,37 | 1.003,33 |
| <i>su terreni parte in proprietà e parte in affitto</i> | 1,74 | 10,97 | 117,34 | 569,94 | 1.095,35 | 1.911,05 | 2.746,75 | 4.109,69 | 10.562,83 |
| Con manodopera extrafamiliare prevalente | 13,54 | 26,69 | 72,36 | 81,40 | 182,59 | 843,61 | 2.184,58 | 3.181,26 | 6.586,03 |
| <i>su terreni in proprietà</i> | 13,01 | 26,69 | 61,67 | 50,94 | 109,14 | 590,39 | 1.100,84 | 1.580,83 | 3.533,51 |
| <i>su terreni in affitto</i> | 0,53 | - | 2,69 | - | - | 88,32 | 199,88 | 560,55 | 851,97 |
| <i>su terreni parte in proprietà e parte in affitto</i> | - | - | 8,00 | 30,46 | 73,45 | 164,90 | 883,86 | 1.039,88 | 2.200,55 |
| CONDUZIONE CON SALARIATI E/O COMPARTICIPANTI (IN ECONOMIA) | 121,36 | 316,24 | 909,01 | 810,77 | 798,61 | 1.293,08 | 2.086,26 | 4.854,98 | 11.190,31 |
| <i>su terreni in proprietà</i> | 119,39 | 308,47 | 872,39 | 752,96 | 783,90 | 887,44 | 1.536,34 | 2.720,87 | 7.981,76 |
| <i>su terreni in affitto</i> | 0,90 | 1,00 | 2,60 | 22,80 | 14,71 | 30,00 | 137,76 | 630,51 | 840,28 |
| <i>su terreni parte in proprietà e parte in affitto</i> | 1,07 | 6,77 | 34,02 | 35,01 | - | 375,64 | 412,16 | 1.503,60 | 2.368,27 |
| CONDUZIONE A COLONIA PARZIARIA APPORTERATA (MEZZADRIA) | - | 1,80 | - | - | 21,20 | - | - | - | 23,00 |
| <i>su terreni in proprietà</i> | - | 1,80 | - | - | 10,00 | - | - | - | 11,80 |
| <i>su terreni in affitto</i> | - | - | - | - | - | - | - | - | - |
| <i>su terreni parte in proprietà e parte in affitto</i> | - | - | - | - | 11,20 | - | - | - | 11,20 |
| ALTRA FORMA DI CONDUZIONE | 0,85 | - | - | - | 15,83 | - | - | - | 16,68 |
| <i>su terreni in proprietà</i> | 0,85 | - | - | - | 15,83 | - | - | - | 16,68 |
| <i>su terreni in affitto</i> | - | - | - | - | - | - | - | - | - |
| <i>su terreni parte in proprietà e parte in affitto</i> | - | - | - | - | - | - | - | - | - |
| TOTALE | 1.096,15 | 1.833,26 | 6.392,92 | 10.450,49 | 16.368,70 | 27.403,43 | 21.317,52 | 16.012,84 | 100.875,31 |
| <i>su terreni in proprietà</i> | 1.036,81 | 1.666,42 | 5.035,31 | 6.318,55 | 7.049,12 | 8.534,56 | 7.752,85 | 5.590,91 | 42.984,53 |
| <i>su terreni in affitto</i> | 31,03 | 31,62 | 110,29 | 283,77 | 623,27 | 1.353,99 | 1.053,74 | 1.869,43 | 5.357,14 |
| <i>su terreni parte in proprietà e parte in affitto</i> | 28,31 | 135,22 | 1.247,32 | 3.848,17 | 8.696,31 | 17.514,88 | 12.510,93 | 8.552,50 | 52.533,64 |

Tavola 2.3 - Aziende e relativa superficie agricola utilizzata per classe di superficie agricola utilizzata e sistema di conduzione (superficie in ettari) - TOTALE

| SISTEMI DI CONDUZIONE | CLASSI DI SUPERFICIE AGRICOLA UTILIZZATA | | | | | | | | Totale |
|--|--|-----------------|------------------|------------------|------------------|------------------|------------------|------------------|-------------------|
| | Meno di 1 | 1 - 2 | 2 - 5 | 5 - 10 | 10 - 20 | 20 - 50 | 50 - 100 | 100 ed oltre | |
| AZIENDE | | | | | | | | | |
| CONDUZIONE DIRETTA DEL COLTIVATORE | 12.638 | 4.992 | 6.936 | 4.159 | 2.272 | 1.317 | 329 | 73 | 32.716 |
| Con solo manodopera familiare | 11.767 | 4.557 | 6.230 | 3.594 | 1.881 | 1.059 | 211 | 18 | 29.317 |
| <i>su terreni in proprietà</i> | 11.473 | 4.235 | 5.200 | 2.385 | 731 | 232 | 47 | 3 | 24.306 |
| <i>su terreni in affitto</i> | 164 | 72 | 135 | 111 | 88 | 68 | 11 | 2 | 651 |
| <i>su terreni parte in proprietà e parte in affitto</i> | 130 | 250 | 895 | 1.098 | 1.062 | 759 | 153 | 13 | 4.360 |
| Con manodopera familiare prevalente | 625 | 330 | 590 | 508 | 345 | 213 | 82 | 33 | 2.726 |
| <i>su terreni in proprietà</i> | 611 | 311 | 504 | 325 | 146 | 83 | 27 | 6 | 2.013 |
| <i>su terreni in affitto</i> | 4 | 6 | 13 | 13 | 13 | 10 | 7 | 3 | 69 |
| <i>su terreni parte in proprietà e parte in affitto</i> | 10 | 13 | 73 | 170 | 186 | 120 | 48 | 24 | 644 |
| Con manodopera extrafamiliare prevalente | 246 | 105 | 116 | 57 | 46 | 45 | 36 | 22 | 673 |
| <i>su terreni in proprietà</i> | 244 | 102 | 111 | 46 | 41 | 27 | 16 | 12 | 599 |
| <i>su terreni in affitto</i> | 1 | 1 | 3 | 2 | - | 2 | 5 | 4 | 18 |
| <i>su terreni parte in proprietà e parte in affitto</i> | 1 | 2 | 2 | 9 | 5 | 16 | 15 | 6 | 56 |
| CONDUZIONE CON SALARIATI E/O COMPARTECIPANTI (IN ECONOMIA) | 341 | 321 | 399 | 162 | 86 | 94 | 42 | 36 | 1.481 |
| <i>su terreni in proprietà</i> | 337 | 312 | 385 | 148 | 76 | 74 | 26 | 18 | 1.376 |
| <i>su terreni in affitto</i> | 2 | 2 | 3 | 6 | 6 | 2 | 5 | 6 | 32 |
| <i>su terreni parte in proprietà e parte in affitto</i> | 2 | 7 | 11 | 8 | 4 | 18 | 11 | 12 | 73 |
| CONDUZIONE A COLONIA PARZIARIA APPORTERATA (MEZZADRIA) | 3 | 4 | 8 | 13 | 2 | 1 | - | - | 31 |
| <i>su terreni in proprietà</i> | 3 | 4 | 6 | 11 | - | 1 | - | - | 25 |
| <i>su terreni in affitto</i> | - | - | 2 | 2 | - | - | - | - | 4 |
| <i>su terreni parte in proprietà e parte in affitto</i> | - | - | - | - | 2 | - | - | - | 2 |
| ALTRA FORMA DI CONDUZIONE | 3 | 2 | 1 | 1 | 1 | - | - | - | 8 |
| <i>su terreni in proprietà</i> | 3 | 2 | 1 | 1 | 1 | - | - | - | 8 |
| <i>su terreni in affitto</i> | - | - | - | - | - | - | - | - | - |
| <i>su terreni parte in proprietà e parte in affitto</i> | - | - | - | - | - | - | - | - | - |
| TOTALE | 12.985 | 5.319 | 7.344 | 4.335 | 2.361 | 1.412 | 371 | 109 | 34.236 |
| su terreni in proprietà | 12.671 | 4.966 | 6.207 | 2.916 | 995 | 417 | 116 | 39 | 28.327 |
| su terreni in affitto | 171 | 81 | 156 | 134 | 107 | 82 | 28 | 15 | 774 |
| su terreni parte in proprietà e parte in affitto | 143 | 272 | 981 | 1.285 | 1.259 | 913 | 227 | 55 | 5.135 |
| SUPERFICIE AGRICOLA UTILIZZATA | | | | | | | | | |
| CONDUZIONE DIRETTA DEL COLTIVATORE | 5.275,05 | 6.944,62 | 21.964,72 | 28.820,12 | 31.296,20 | 40.308,31 | 21.803,51 | 10.984,80 | 167.397,33 |
| Con solo manodopera familiare | 4.880,21 | 6.326,98 | 19.706,91 | 24.830,68 | 25.918,83 | 32.125,87 | 13.465,83 | 2.263,86 | 129.519,17 |
| <i>su terreni in proprietà</i> | 4.731,68 | 5.860,63 | 16.186,30 | 16.115,85 | 9.784,83 | 6.875,48 | 2.971,49 | 369,40 | 62.895,66 |
| <i>su terreni in affitto</i> | 66,88 | 100,22 | 428,48 | 776,55 | 1.211,16 | 2.017,36 | 658,82 | 260,70 | 5.520,17 |
| <i>su terreni parte in proprietà e parte in affitto</i> | 81,65 | 366,13 | 3.092,13 | 7.938,28 | 14.922,84 | 23.233,03 | 9.835,52 | 1.633,76 | 61.103,34 |
| Con manodopera familiare prevalente | 288,41 | 471,21 | 1.901,33 | 3.589,34 | 4.786,68 | 6.715,68 | 5.723,44 | 5.268,52 | 28.744,61 |
| <i>su terreni in proprietà</i> | 278,91 | 443,44 | 1.606,72 | 2.243,88 | 1.905,61 | 2.621,20 | 1.996,24 | 809,58 | 11.905,58 |
| <i>su terreni in affitto</i> | 2,24 | 8,55 | 37,60 | 93,37 | 193,45 | 313,33 | 487,67 | 455,15 | 1.591,36 |
| <i>su terreni parte in proprietà e parte in affitto</i> | 7,26 | 19,22 | 257,01 | 1.252,09 | 2.687,62 | 3.781,15 | 3.239,53 | 4.003,79 | 15.247,67 |
| Con manodopera extrafamiliare prevalente | 106,43 | 146,43 | 356,48 | 400,10 | 590,69 | 1.466,76 | 2.614,24 | 3.452,42 | 9.133,55 |
| <i>su terreni in proprietà</i> | 105,73 | 142,75 | 338,56 | 317,01 | 529,38 | 862,88 | 1.166,99 | 1.842,36 | 5.305,66 |
| <i>su terreni in affitto</i> | 0,52 | 1,15 | 9,99 | 16,05 | - | 87,00 | 306,23 | 666,33 | 1.087,27 |
| <i>su terreni parte in proprietà e parte in affitto</i> | 0,18 | 2,53 | 7,93 | 67,04 | 61,31 | 516,88 | 1.141,02 | 943,73 | 2.740,62 |
| CONDUZIONE CON SALARIATI E/O COMPARTECIPANTI (IN ECONOMIA) | 177,25 | 436,37 | 1.187,30 | 1.155,09 | 1.185,64 | 3.051,11 | 2.968,94 | 6.610,36 | 16.772,06 |
| <i>su terreni in proprietà</i> | 175,18 | 424,44 | 1.143,85 | 1.055,46 | 1.041,60 | 2.381,62 | 1.854,52 | 3.059,05 | 11.135,72 |
| <i>su terreni in affitto</i> | 1,00 | 2,00 | 8,44 | 44,14 | 89,57 | 74,10 | 368,72 | 1.705,86 | 2.293,83 |
| <i>su terreni parte in proprietà e parte in affitto</i> | 1,07 | 9,93 | 35,01 | 55,49 | 54,47 | 595,39 | 745,70 | 1.845,45 | 3.342,51 |
| CONDUZIONE A COLONIA PARZIARIA APPORTERATA (MEZZADRIA) | 1,87 | 5,90 | 27,40 | 87,40 | 22,34 | 21,00 | - | - | 165,91 |
| <i>su terreni in proprietà</i> | 1,87 | 5,90 | 21,40 | 73,50 | - | 21,00 | - | - | 123,67 |
| <i>su terreni in affitto</i> | - | - | 6,00 | 13,90 | - | - | - | - | 19,90 |
| <i>su terreni parte in proprietà e parte in affitto</i> | - | - | - | - | 22,34 | - | - | - | 22,34 |
| ALTRA FORMA DI CONDUZIONE | 0,95 | 3,48 | 2,05 | 6,80 | 12,00 | - | - | - | 25,28 |
| <i>su terreni in proprietà</i> | 0,95 | 3,48 | 2,05 | 6,80 | 12,00 | - | - | - | 25,28 |
| <i>su terreni in affitto</i> | - | - | - | - | - | - | - | - | - |
| <i>su terreni parte in proprietà e parte in affitto</i> | - | - | - | - | - | - | - | - | - |
| TOTALE | 5.455,12 | 7.390,37 | 23.181,47 | 30.069,41 | 32.516,18 | 43.380,42 | 24.772,45 | 17.595,16 | 184.360,58 |
| su terreni in proprietà | 5.294,32 | 6.880,64 | 19.298,88 | 19.812,50 | 13.273,42 | 12.762,18 | 7.989,24 | 6.080,39 | 91.391,57 |
| su terreni in affitto | 70,84 | 111,92 | 490,51 | 944,01 | 1.494,18 | 2.491,79 | 1.821,24 | 3.088,04 | 10.512,53 |
| su terreni parte in proprietà e parte in affitto | 90,16 | 397,81 | 3.392,08 | 9.312,90 | 17.748,58 | 28.126,45 | 14.961,77 | 8.426,73 | 82.456,48 |

Tavola 2.3 segue - Aziende e relativa superficie agricola utilizzata per classe di superficie agricola utilizzata e sistema di conduzione (superficie in ettari) - MONTAGNA

| SISTEMI DI CONDUZIONE | CLASSI DI SUPERFICIE AGRICOLA UTILIZZATA | | | | | | | | Totale |
|--|--|---------------|-----------------|-----------------|-----------------|---------------|---------------|-----------------|-----------------|
| | Meno di 1 | 1 - 2 | 2 - 5 | 5 - 10 | 10 - 20 | 20 - 50 | 50 - 100 | 100 ed oltre | |
| AZIENDE | | | | | | | | | |
| CONDUZIONE DIRETTA DEL COLTIVATORE | 294 | 177 | 357 | 227 | 85 | 30 | 4 | - | 1.174 |
| Con solo manodopera familiare | 294 | 177 | 356 | 227 | 85 | 28 | 4 | - | 1.171 |
| <i>su terreni in proprietà</i> | 288 | 167 | 325 | 185 | 45 | 7 | - | - | 1.017 |
| <i>su terreni in affitto</i> | 4 | 6 | 14 | 11 | 13 | 1 | - | - | 49 |
| <i>su terreni parte in proprietà e parte in affitto</i> | 2 | 4 | 17 | 31 | 27 | 20 | 4 | - | 105 |
| Con manodopera familiare prevalente | - | - | - | - | - | - | - | - | - |
| <i>su terreni in proprietà</i> | - | - | - | - | - | - | - | - | - |
| <i>su terreni in affitto</i> | - | - | - | - | - | - | - | - | - |
| <i>su terreni parte in proprietà e parte in affitto</i> | - | - | - | - | - | - | - | - | - |
| Con manodopera extrafamiliare prevalente | - | - | 1 | - | - | 2 | - | - | 3 |
| <i>su terreni in proprietà</i> | - | - | 1 | - | - | 1 | - | - | 2 |
| <i>su terreni in affitto</i> | - | - | - | - | - | - | - | - | - |
| <i>su terreni parte in proprietà e parte in affitto</i> | - | - | - | - | - | 1 | - | - | 1 |
| CONDUZIONE CON SALARIATI E/O COMPARTICIPANTI (IN ECONOMIA) | 2 | 1 | 2 | 1 | - | 2 | 2 | 5 | 15 |
| <i>su terreni in proprietà</i> | 2 | 1 | 2 | - | - | 1 | 1 | 3 | 10 |
| <i>su terreni in affitto</i> | - | - | - | 1 | - | 1 | 1 | 2 | 5 |
| <i>su terreni parte in proprietà e parte in affitto</i> | - | - | - | - | - | - | - | - | - |
| CONDUZIONE A COLONIA PARZIARIA APPORTERATA (MEZZADRIA) | - | - | - | - | - | - | - | - | - |
| <i>su terreni in proprietà</i> | - | - | - | - | - | - | - | - | - |
| <i>su terreni in affitto</i> | - | - | - | - | - | - | - | - | - |
| <i>su terreni parte in proprietà e parte in affitto</i> | - | - | - | - | - | - | - | - | - |
| ALTRA FORMA DI CONDUZIONE | - | - | - | - | - | - | - | - | - |
| <i>su terreni in proprietà</i> | - | - | - | - | - | - | - | - | - |
| <i>su terreni in affitto</i> | - | - | - | - | - | - | - | - | - |
| <i>su terreni parte in proprietà e parte in affitto</i> | - | - | - | - | - | - | - | - | - |
| TOTALE | 296 | 178 | 359 | 228 | 85 | 32 | 6 | 5 | 1.189 |
| su terreni in proprietà | 290 | 168 | 328 | 185 | 45 | 9 | 1 | 3 | 1.029 |
| su terreni in affitto | 4 | 6 | 14 | 12 | 13 | 2 | 1 | 2 | 54 |
| su terreni parte in proprietà e parte in affitto | 2 | 4 | 17 | 31 | 27 | 21 | 4 | - | 106 |
| SUPERFICIE AGRICOLA UTILIZZATA | | | | | | | | | |
| CONDUZIONE DIRETTA DEL COLTIVATORE | 111,15 | 247,02 | 1.157,95 | 1.543,58 | 1.119,70 | 853,06 | 220,43 | - | 5.252,89 |
| Con solo manodopera familiare | 111,15 | 247,02 | 1.155,30 | 1.543,58 | 1.119,70 | 785,73 | 220,43 | - | 5.182,91 |
| <i>su terreni in proprietà</i> | 109,59 | 231,71 | 1.048,44 | 1.238,54 | 570,29 | 197,69 | - | - | 3.396,26 |
| <i>su terreni in affitto</i> | 0,48 | 9,02 | 48,36 | 72,30 | 170,18 | 26,48 | - | - | 326,82 |
| <i>su terreni parte in proprietà e parte in affitto</i> | 1,08 | 6,29 | 58,50 | 232,74 | 379,23 | 561,56 | 220,43 | - | 1.459,83 |
| Con manodopera familiare prevalente | - | - | - | - | - | - | - | - | - |
| <i>su terreni in proprietà</i> | - | - | - | - | - | - | - | - | - |
| <i>su terreni in affitto</i> | - | - | - | - | - | - | - | - | - |
| <i>su terreni parte in proprietà e parte in affitto</i> | - | - | - | - | - | - | - | - | - |
| Con manodopera extrafamiliare prevalente | - | - | 2,65 | - | - | 67,33 | - | - | 69,98 |
| <i>su terreni in proprietà</i> | - | - | 2,65 | - | - | 21,08 | - | - | 23,73 |
| <i>su terreni in affitto</i> | - | - | - | - | - | - | - | - | - |
| <i>su terreni parte in proprietà e parte in affitto</i> | - | - | - | - | - | 46,25 | - | - | 46,25 |
| CONDUZIONE CON SALARIATI E/O COMPARTICIPANTI (IN ECONOMIA) | 0,50 | 1,00 | 4,70 | 8,61 | - | 89,00 | 153,94 | 1.967,05 | 2.224,80 |
| <i>su terreni in proprietà</i> | 0,50 | 1,00 | 4,70 | - | - | 49,00 | 94,54 | 889,04 | 1.038,78 |
| <i>su terreni in affitto</i> | - | - | - | 8,61 | - | 40,00 | 59,40 | 1.078,01 | 1.186,02 |
| <i>su terreni parte in proprietà e parte in affitto</i> | - | - | - | - | - | - | - | - | - |
| CONDUZIONE A COLONIA PARZIARIA APPORTERATA (MEZZADRIA) | - | - | - | - | - | - | - | - | - |
| <i>su terreni in proprietà</i> | - | - | - | - | - | - | - | - | - |
| <i>su terreni in affitto</i> | - | - | - | - | - | - | - | - | - |
| <i>su terreni parte in proprietà e parte in affitto</i> | - | - | - | - | - | - | - | - | - |
| ALTRA FORMA DI CONDUZIONE | - | - | - | - | - | - | - | - | - |
| <i>su terreni in proprietà</i> | - | - | - | - | - | - | - | - | - |
| <i>su terreni in affitto</i> | - | - | - | - | - | - | - | - | - |
| <i>su terreni parte in proprietà e parte in affitto</i> | - | - | - | - | - | - | - | - | - |
| TOTALE | 111,65 | 248,02 | 1.162,65 | 1.552,19 | 1.119,70 | 942,06 | 374,37 | 1.967,05 | 7.477,69 |
| su terreni in proprietà | 110,09 | 232,71 | 1.055,79 | 1.238,54 | 570,29 | 267,77 | 94,54 | 889,04 | 4.458,77 |
| su terreni in affitto | 0,48 | 9,02 | 48,36 | 80,91 | 170,18 | 66,48 | 59,40 | 1.078,01 | 1.512,84 |
| su terreni parte in proprietà e parte in affitto | 1,08 | 6,29 | 58,50 | 232,74 | 379,23 | 607,81 | 220,43 | - | 1.506,08 |

Tavola 2.3 segue - Aziende e relativa superficie agricola utilizzata per classe di superficie agricola utilizzata e sistema di conduzione (superficie in ettari) - COLLINA

| SISTEMI DI CONDUZIONE | CLASSI DI SUPERFICIE AGRICOLA UTILIZZATA | | | | | | | | Totale |
|--|--|-----------------|------------------|------------------|------------------|------------------|-----------------|-----------------|------------------|
| | Meno di 1 | 1 - 2 | 2 - 5 | 5 - 10 | 10 - 20 | 20 - 50 | 50 - 100 | 100 ed oltre | |
| AZIENDE | | | | | | | | | |
| CONDUZIONE DIRETTA DEL COLTIVATORE | 10.076 | 3.841 | 4.994 | 2.657 | 1.152 | 499 | 80 | 16 | 23.315 |
| Con solo manodopera familiare | 9.427 | 3.518 | 4.498 | 2.289 | 900 | 382 | 54 | 6 | 21.074 |
| <i>su terreni in proprietà</i> | 9.258 | 3.312 | 3.875 | 1.589 | 356 | 74 | 10 | 1 | 18.475 |
| <i>su terreni in affitto</i> | 87 | 46 | 84 | 62 | 31 | 30 | 2 | 1 | 343 |
| <i>su terreni parte in proprietà e parte in affitto</i> | 82 | 160 | 539 | 638 | 513 | 278 | 42 | 4 | 2.256 |
| Con manodopera familiare prevalente | 430 | 234 | 406 | 321 | 216 | 99 | 20 | 4 | 1.730 |
| <i>su terreni in proprietà</i> | 421 | 226 | 357 | 219 | 101 | 33 | 3 | 2 | 1.362 |
| <i>su terreni in affitto</i> | 2 | 2 | 9 | 11 | 6 | 7 | 3 | - | 40 |
| <i>su terreni parte in proprietà e parte in affitto</i> | 7 | 6 | 40 | 91 | 109 | 59 | 14 | 2 | 328 |
| Con manodopera extrafamiliare prevalente | 219 | 89 | 90 | 47 | 36 | 18 | 6 | 6 | 511 |
| <i>su terreni in proprietà</i> | 218 | 86 | 89 | 42 | 35 | 9 | 2 | 4 | 485 |
| <i>su terreni in affitto</i> | - | 1 | 1 | 1 | - | - | 2 | 1 | 6 |
| <i>su terreni parte in proprietà e parte in affitto</i> | 1 | 2 | - | 4 | 1 | 9 | 2 | 1 | 20 |
| CONDUZIONE CON SALARIATI E/O COMPARTICIPANTI (IN ECONOMIA) | 111 | 89 | 90 | 57 | 47 | 49 | 14 | 9 | 466 |
| <i>su terreni in proprietà</i> | 110 | 87 | 85 | 54 | 38 | 40 | 8 | 3 | 425 |
| <i>su terreni in affitto</i> | 1 | - | 2 | 1 | 5 | 1 | - | 1 | 11 |
| <i>su terreni parte in proprietà e parte in affitto</i> | - | 2 | 3 | 2 | 4 | 8 | 6 | 5 | 30 |
| CONDUZIONE A COLONIA PARZIARIA APPORTATA (MEZZADRIA) | 3 | 3 | 8 | 12 | 1 | 1 | - | - | 28 |
| <i>su terreni in proprietà</i> | 3 | 3 | 6 | 10 | - | 1 | - | - | 23 |
| <i>su terreni in affitto</i> | - | - | 2 | 2 | - | - | - | - | 4 |
| <i>su terreni parte in proprietà e parte in affitto</i> | - | - | - | - | 1 | - | - | - | 1 |
| ALTRA FORMA DI CONDUZIONE | 2 | 2 | 1 | 1 | - | - | - | - | 6 |
| <i>su terreni in proprietà</i> | 2 | 2 | 1 | 1 | - | - | - | - | 6 |
| <i>su terreni in affitto</i> | - | - | - | - | - | - | - | - | - |
| <i>su terreni parte in proprietà e parte in affitto</i> | - | - | - | - | - | - | - | - | - |
| TOTALE | 10.192 | 3.935 | 5.093 | 2.727 | 1.200 | 549 | 94 | 25 | 23.815 |
| <i>su terreni in proprietà</i> | 10.012 | 3.716 | 4.413 | 1.915 | 530 | 157 | 23 | 10 | 20.776 |
| <i>su terreni in affitto</i> | 90 | 49 | 98 | 77 | 42 | 38 | 7 | 3 | 404 |
| <i>su terreni parte in proprietà e parte in affitto</i> | 90 | 170 | 582 | 735 | 628 | 354 | 64 | 12 | 2.635 |
| SUPERFICIE AGRICOLA UTILIZZATA | | | | | | | | | |
| CONDUZIONE DIRETTA DEL COLTIVATORE | 4.186,81 | 5.327,88 | 15.706,86 | 18.235,74 | 15.648,19 | 14.556,45 | 5.111,72 | 2.012,56 | 80.786,21 |
| Con solo manodopera familiare | 3.897,11 | 4.865,92 | 14.110,25 | 15.662,42 | 12.213,39 | 11.111,38 | 3.332,52 | 657,40 | 65.850,39 |
| <i>su terreni in proprietà</i> | 3.812,90 | 4.566,10 | 11.971,84 | 10.658,31 | 4.630,97 | 1.996,24 | 599,80 | 100,40 | 38.336,56 |
| <i>su terreni in affitto</i> | 35,45 | 63,37 | 273,58 | 422,34 | 436,79 | 884,64 | 107,70 | 105,70 | 2.329,57 |
| <i>su terreni parte in proprietà e parte in affitto</i> | 48,76 | 236,45 | 1.864,83 | 4.581,77 | 7.145,63 | 8.230,50 | 2.625,02 | 451,30 | 25.184,26 |
| Con manodopera familiare prevalente | 197,94 | 336,77 | 1.320,95 | 2.245,16 | 2.964,55 | 2.915,79 | 1.379,03 | 599,50 | 11.959,69 |
| <i>su terreni in proprietà</i> | 190,69 | 324,38 | 1.150,42 | 1.507,83 | 1.299,11 | 915,82 | 203,90 | 303,50 | 5.895,65 |
| <i>su terreni in affitto</i> | 1,61 | 2,92 | 26,98 | 80,41 | 100,26 | 209,58 | 239,58 | - | 661,34 |
| <i>su terreni parte in proprietà e parte in affitto</i> | 5,64 | 9,47 | 143,55 | 656,92 | 1.565,18 | 1.790,39 | 935,55 | 296,00 | 5.402,70 |
| Con manodopera extrafamiliare prevalente | 91,76 | 125,19 | 275,66 | 328,16 | 470,25 | 529,28 | 400,17 | 755,66 | 2.976,13 |
| <i>su terreni in proprietà</i> | 91,58 | 121,51 | 272,66 | 287,27 | 456,08 | 264,35 | 131,32 | 461,96 | 2.086,73 |
| <i>su terreni in affitto</i> | - | 1,15 | 3,00 | 8,05 | - | - | 112,85 | 139,20 | 264,25 |
| <i>su terreni parte in proprietà e parte in affitto</i> | 0,18 | 2,53 | - | 32,84 | 14,17 | 264,93 | 156,00 | 154,50 | 625,15 |
| CONDUZIONE CON SALARIATI E/O COMPARTICIPANTI (IN ECONOMIA) | 51,74 | 121,09 | 272,68 | 407,60 | 662,78 | 1.559,40 | 918,63 | 1.305,80 | 5.299,72 |
| <i>su terreni in proprietà</i> | 51,44 | 118,19 | 258,40 | 388,23 | 533,45 | 1.254,98 | 515,52 | 372,59 | 3.492,80 |
| <i>su terreni in affitto</i> | 0,30 | - | 5,92 | 5,03 | 74,86 | 34,10 | - | 134,35 | 254,56 |
| <i>su terreni parte in proprietà e parte in affitto</i> | - | 2,90 | 8,36 | 14,34 | 54,47 | 270,32 | 403,11 | 798,86 | 1.552,36 |
| CONDUZIONE A COLONIA PARZIARIA APPORTATA (MEZZADRIA) | 1,87 | 4,10 | 27,40 | 78,40 | 11,64 | 21,00 | - | - | 144,41 |
| <i>su terreni in proprietà</i> | 1,87 | 4,10 | 21,40 | 64,50 | - | 21,00 | - | - | 112,87 |
| <i>su terreni in affitto</i> | - | - | 6,00 | 13,90 | - | - | - | - | 19,90 |
| <i>su terreni parte in proprietà e parte in affitto</i> | - | - | - | - | 11,64 | - | - | - | 11,64 |
| ALTRA FORMA DI CONDUZIONE | 0,55 | 3,48 | 2,05 | 6,80 | - | - | - | - | 12,88 |
| <i>su terreni in proprietà</i> | 0,55 | 3,48 | 2,05 | 6,80 | - | - | - | - | 12,88 |
| <i>su terreni in affitto</i> | - | - | - | - | - | - | - | - | - |
| <i>su terreni parte in proprietà e parte in affitto</i> | - | - | - | - | - | - | - | - | - |
| TOTALE | 4.240,97 | 5.456,55 | 16.008,99 | 18.728,54 | 16.322,61 | 16.136,85 | 6.030,35 | 3.318,36 | 86.243,22 |
| <i>su terreni in proprietà</i> | 4.149,03 | 5.137,76 | 13.676,77 | 12.912,94 | 6.919,61 | 4.452,39 | 1.450,54 | 1.238,45 | 49.937,49 |
| <i>su terreni in affitto</i> | 37,36 | 67,44 | 315,48 | 529,73 | 611,91 | 1.128,32 | 460,13 | 379,25 | 3.529,62 |
| <i>su terreni parte in proprietà e parte in affitto</i> | 54,58 | 251,35 | 2.016,74 | 5.285,87 | 8.791,09 | 10.556,14 | 4.119,68 | 1.700,66 | 32.776,11 |

Tavola 2.3 segue - Aziende e relativa superficie agricola utilizzata per classe di superficie agricola utilizzata e sistema di conduzione (superficie in ettari) - PIANURA

| SISTEMI DI CONDUZIONE | CLASSI DI SUPERFICIE AGRICOLA UTILIZZATA | | | | | | | | Totale |
|--|--|-----------------|-----------------|-----------------|------------------|------------------|------------------|------------------|------------------|
| | Meno di 1 | 1 - 2 | 2 - 5 | 5 - 10 | 10 - 20 | 20 - 50 | 50 - 100 | 100 ed oltre | |
| AZIENDE | | | | | | | | | |
| CONDUZIONE DIRETTA DEL COLTIVATORE | 2.268 | 974 | 1.585 | 1.275 | 1.035 | 788 | 245 | 57 | 8.227 |
| Con solo manodopera familiare | 2.046 | 862 | 1.376 | 1.078 | 896 | 649 | 153 | 12 | 7.072 |
| <i>su terreni in proprietà</i> | 1.927 | 756 | 1.000 | 611 | 330 | 151 | 37 | 2 | 4.814 |
| <i>su terreni in affitto</i> | 73 | 20 | 37 | 38 | 44 | 37 | 9 | 1 | 259 |
| <i>su terreni parte in proprietà e parte in affitto</i> | 46 | 86 | 339 | 429 | 522 | 461 | 107 | 9 | 1.999 |
| Con manodopera familiare prevalente | 195 | 96 | 184 | 187 | 129 | 114 | 62 | 29 | 996 |
| <i>su terreni in proprietà</i> | 190 | 85 | 147 | 106 | 45 | 50 | 24 | 4 | 651 |
| <i>su terreni in affitto</i> | 2 | 4 | 4 | 2 | 7 | 3 | 4 | 3 | 29 |
| <i>su terreni parte in proprietà e parte in affitto</i> | 3 | 7 | 33 | 79 | 77 | 61 | 34 | 22 | 316 |
| Con manodopera extrafamiliare prevalente | 27 | 16 | 25 | 10 | 10 | 25 | 30 | 16 | 159 |
| <i>su terreni in proprietà</i> | 26 | 16 | 21 | 4 | 6 | 17 | 14 | 8 | 112 |
| <i>su terreni in affitto</i> | 1 | - | 2 | 1 | - | 2 | 3 | 3 | 12 |
| <i>su terreni parte in proprietà e parte in affitto</i> | - | - | 2 | 5 | 4 | 6 | 13 | 5 | 35 |
| CONDUZIONE CON SALARIATI E/O COMPARTICIPANTI (IN ECONOMIA) | 228 | 231 | 307 | 104 | 39 | 43 | 26 | 22 | 1.000 |
| <i>su terreni in proprietà</i> | 225 | 224 | 298 | 94 | 38 | 33 | 17 | 12 | 941 |
| <i>su terreni in affitto</i> | 1 | 2 | 1 | 4 | 1 | - | 4 | 3 | 16 |
| <i>su terreni parte in proprietà e parte in affitto</i> | 2 | 5 | 8 | 6 | - | 10 | 5 | 7 | 43 |
| CONDUZIONE A COLONIA PARZIARIA APPORTATA (MEZZADRIA) | - | 1 | - | 1 | 1 | - | - | - | 3 |
| <i>su terreni in proprietà</i> | - | 1 | - | 1 | - | - | - | - | 2 |
| <i>su terreni in affitto</i> | - | - | - | - | - | - | - | - | - |
| <i>su terreni parte in proprietà e parte in affitto</i> | - | - | - | - | 1 | - | - | - | 1 |
| ALTRA FORMA DI CONDUZIONE | 1 | - | - | - | 1 | - | - | - | 2 |
| <i>su terreni in proprietà</i> | 1 | - | - | - | 1 | - | - | - | 2 |
| <i>su terreni in affitto</i> | - | - | - | - | - | - | - | - | - |
| <i>su terreni parte in proprietà e parte in affitto</i> | - | - | - | - | - | - | - | - | - |
| TOTALE | 2.497 | 1.206 | 1.892 | 1.380 | 1.076 | 831 | 271 | 79 | 9.232 |
| su terreni in proprietà | 2.369 | 1.082 | 1.466 | 816 | 420 | 251 | 92 | 26 | 6.522 |
| su terreni in affitto | 77 | 26 | 44 | 45 | 52 | 42 | 20 | 10 | 316 |
| su terreni parte in proprietà e parte in affitto | 51 | 98 | 382 | 519 | 604 | 538 | 159 | 43 | 2.394 |
| SUPERFICIE AGRICOLA UTILIZZATA | | | | | | | | | |
| CONDUZIONE DIRETTA DEL COLTIVATORE | 977,09 | 1.369,72 | 5.099,91 | 9.040,80 | 14.528,31 | 24.898,80 | 16.471,36 | 8.972,24 | 81.358,23 |
| Con solo manodopera familiare | 871,95 | 1.214,04 | 4.441,36 | 7.624,68 | 12.585,74 | 20.228,76 | 9.912,88 | 1.606,46 | 58.485,87 |
| <i>su terreni in proprietà</i> | 809,19 | 1.062,82 | 3.166,02 | 4.219,00 | 4.583,57 | 4.681,55 | 2.371,69 | 269,00 | 21.162,84 |
| <i>su terreni in affitto</i> | 30,95 | 27,83 | 106,54 | 281,91 | 604,19 | 1.106,24 | 551,12 | 155,00 | 2.863,78 |
| <i>su terreni parte in proprietà e parte in affitto</i> | 31,81 | 123,39 | 1.168,80 | 3.123,77 | 7.397,98 | 14.440,97 | 6.990,07 | 1.182,46 | 34.459,25 |
| Con manodopera familiare prevalente | 90,47 | 134,44 | 580,38 | 1.344,18 | 1.822,13 | 3.799,89 | 4.344,41 | 4.669,02 | 16.784,92 |
| <i>su terreni in proprietà</i> | 88,22 | 119,06 | 456,30 | 736,05 | 606,50 | 1.705,38 | 1.792,34 | 506,08 | 6.009,93 |
| <i>su terreni in affitto</i> | 0,63 | 5,63 | 10,62 | 12,96 | 93,19 | 103,75 | 248,09 | 455,15 | 930,02 |
| <i>su terreni parte in proprietà e parte in affitto</i> | 1,62 | 9,75 | 113,46 | 595,17 | 1.122,44 | 1.990,76 | 2.303,98 | 3.707,79 | 9.844,97 |
| Con manodopera extrafamiliare prevalente | 14,67 | 21,24 | 78,17 | 71,94 | 120,44 | 870,15 | 2.214,07 | 2.696,76 | 6.087,44 |
| <i>su terreni in proprietà</i> | 14,15 | 21,24 | 63,25 | 29,74 | 73,30 | 577,45 | 1.035,67 | 1.380,40 | 3.195,20 |
| <i>su terreni in affitto</i> | 0,52 | - | 6,99 | 8,00 | - | 87,00 | 193,38 | 527,13 | 823,02 |
| <i>su terreni parte in proprietà e parte in affitto</i> | - | - | 7,93 | 34,20 | 47,14 | 205,70 | 985,02 | 789,23 | 2.069,22 |
| CONDUZIONE CON SALARIATI E/O COMPARTICIPANTI (IN ECONOMIA) | 125,01 | 314,28 | 909,92 | 738,88 | 522,86 | 1.402,71 | 1.896,37 | 3.337,51 | 9.247,54 |
| <i>su terreni in proprietà</i> | 123,24 | 305,25 | 880,75 | 667,23 | 508,15 | 1.077,64 | 1.244,46 | 1.797,42 | 6.604,14 |
| <i>su terreni in affitto</i> | 0,70 | 2,00 | 2,52 | 30,50 | 14,71 | - | 309,32 | 493,50 | 853,25 |
| <i>su terreni parte in proprietà e parte in affitto</i> | 1,07 | 7,03 | 26,65 | 41,15 | - | 325,07 | 342,59 | 1.046,59 | 1.790,15 |
| CONDUZIONE A COLONIA PARZIARIA APPORTATA (MEZZADRIA) | - | 1,80 | - | 9,00 | 10,70 | - | - | - | 21,50 |
| <i>su terreni in proprietà</i> | - | 1,80 | - | 9,00 | - | - | - | - | 10,80 |
| <i>su terreni in affitto</i> | - | - | - | - | - | - | - | - | - |
| <i>su terreni parte in proprietà e parte in affitto</i> | - | - | - | - | 10,70 | - | - | - | 10,70 |
| ALTRA FORMA DI CONDUZIONE | 0,40 | - | - | - | 12,00 | - | - | - | 12,40 |
| <i>su terreni in proprietà</i> | 0,40 | - | - | - | 12,00 | - | - | - | 12,40 |
| <i>su terreni in affitto</i> | - | - | - | - | - | - | - | - | - |
| <i>su terreni parte in proprietà e parte in affitto</i> | - | - | - | - | - | - | - | - | - |
| TOTALE | 1.102,50 | 1.685,80 | 6.009,83 | 9.788,68 | 15.073,87 | 26.301,51 | 18.367,73 | 12.309,75 | 90.639,67 |
| su terreni in proprietà | 1.035,20 | 1.510,17 | 4.566,32 | 5.661,02 | 5.783,52 | 8.042,02 | 6.444,16 | 3.952,90 | 36.995,31 |
| su terreni in affitto | 32,80 | 35,46 | 126,67 | 333,37 | 712,09 | 1.296,99 | 1.301,91 | 1.630,78 | 5.470,07 |
| su terreni parte in proprietà e parte in affitto | 34,50 | 140,17 | 1.316,84 | 3.794,29 | 8.578,26 | 16.962,50 | 10.621,66 | 6.726,07 | 48.174,29 |

Tavola 2.4 - Aziende per numero dei corpi di terreno, classe di superficie totale e classe di superficie agricola utilizzata (superficie in ettari)

| CLASSI DI SUPERFICIE TOTALE CLASSI DI SAU | NUMERO DEI CORPI DI TERRENO | | | | | | TOTALE | |
|--|-----------------------------|--------------|--------------|--------------|--------------|---------------|---------------|----------------|
| | 1 | 2 | 3 | 4 | 5 | 6 ed oltre | Aziende | Corpi |
| CLASSE DI SUPERFICIE TOTALE | | | | | | | | |
| Meno di 1 ettaro | 4.730 | 2.084 | 738 | 235 | 81 | 54 | 7.922 | 12.865 |
| 1 - 2 | 1.399 | 1.458 | 1.208 | 801 | 405 | 411 | 5.682 | 16.046 |
| 2 - 3 | 584 | 643 | 712 | 662 | 472 | 818 | 3.891 | 15.077 |
| 3 - 5 | 551 | 630 | 659 | 735 | 612 | 1.817 | 5.004 | 24.816 |
| 5 - 10 | 499 | 583 | 591 | 598 | 591 | 3.292 | 6.154 | 42.063 |
| 10 - 20 | 256 | 312 | 277 | 258 | 240 | 2.548 | 3.891 | 37.668 |
| 20 - 30 | 84 | 86 | 79 | 64 | 58 | 765 | 1.136 | 14.021 |
| 30 - 50 | 47 | 93 | 57 | 52 | 46 | 581 | 876 | 12.537 |
| 50 - 100 | 47 | 49 | 36 | 30 | 24 | 322 | 508 | 7.749 |
| 100 ed oltre | 12 | 19 | 17 | 9 | 14 | 90 | 161 | 2.598 |
| CLASSE DI SAU | | | | | | | | |
| Senza superficie agricola utilizzata | 365 | 236 | 141 | 76 | 46 | 125 | 989 | 2.933 |
| Meno di 1 ettaro | 5.481 | 3.026 | 1.706 | 979 | 571 | 1.222 | 12.985 | 34.888 |
| 1 - 2 | 1.042 | 1.088 | 887 | 723 | 452 | 1.127 | 5.319 | 21.553 |
| 2 - 3 | 419 | 459 | 567 | 501 | 361 | 1.103 | 3.410 | 17.093 |
| 3 - 5 | 369 | 460 | 411 | 531 | 454 | 1.709 | 3.934 | 23.805 |
| 5 - 10 | 278 | 367 | 359 | 395 | 403 | 2.533 | 4.335 | 33.912 |
| 10 - 20 | 147 | 171 | 180 | 137 | 150 | 1.576 | 2.361 | 23.819 |
| 20 - 30 | 40 | 48 | 43 | 40 | 43 | 557 | 771 | 10.360 |
| 30 - 50 | 33 | 57 | 40 | 34 | 36 | 441 | 641 | 9.464 |
| 50 - 100 | 30 | 35 | 28 | 23 | 15 | 240 | 371 | 5.763 |
| 100 ed oltre | 5 | 10 | 12 | 5 | 12 | 65 | 109 | 1.850 |
| TOTALE | 8.209 | 5.957 | 4.374 | 3.444 | 2.543 | 10.698 | 35.225 | 185.440 |

Tavola 2.5 - Superficie totale per numero dei corpi di terreno, classe di superficie totale e classe di superficie agricola utilizzata (superficie in ettari)

| CLASSI DI SUPERFICIE TOTALE CLASSI DI SAU | NUMERO DEI CORPI DI TERRENO | | | | | | Totale |
|--|-----------------------------|------------------|------------------|------------------|------------------|-------------------|-------------------|
| | 1 | 2 | 3 | 4 | 5 | 6 ed oltre | |
| CLASSE DI SUPERFICIE TOTALE | | | | | | | |
| Meno di 1 ettaro | 2.097,26 | 1.185,02 | 498,61 | 169,67 | 61,26 | 38,43 | 4.050,25 |
| 1 - 2 | 1.849,86 | 1.968,95 | 1.691,45 | 1.154,49 | 604,49 | 641,11 | 7.910,35 |
| 2 - 3 | 1.374,92 | 1.526,04 | 1.705,75 | 1.584,11 | 1.141,42 | 2.026,48 | 9.358,72 |
| 3 - 5 | 2.060,20 | 2.360,19 | 2.457,99 | 2.783,18 | 2.326,38 | 7.044,67 | 19.032,61 |
| 5 - 10 | 3.410,32 | 4.006,26 | 4.030,09 | 4.054,14 | 4.016,01 | 23.300,68 | 42.817,50 |
| 10 - 20 | 3.523,25 | 4.215,74 | 3.779,97 | 3.425,01 | 3.154,15 | 35.085,43 | 53.183,55 |
| 20 - 30 | 1.977,51 | 2.036,15 | 1.882,35 | 1.507,79 | 1.398,49 | 18.282,81 | 27.085,10 |
| 30 - 50 | 1.789,18 | 3.405,69 | 2.206,01 | 1.907,27 | 1.748,11 | 21.645,57 | 32.701,83 |
| 50 - 100 | 3.087,81 | 3.276,96 | 2.544,62 | 1.814,08 | 1.566,69 | 21.197,71 | 33.487,87 |
| 100 ed oltre | 1.712,79 | 3.345,69 | 2.712,23 | 1.365,26 | 3.408,50 | 19.059,97 | 31.604,44 |
| CLASSE DI SAU | | | | | | | |
| Senza superficie agricola utilizzata | 1.160,95 | 1.820,50 | 853,13 | 410,49 | 284,61 | 1.576,76 | 6.106,44 |
| Meno di 1 ettaro | 4.025,92 | 3.379,25 | 2.596,12 | 1.741,30 | 1.240,71 | 5.682,76 | 18.666,06 |
| 1 - 2 | 2.417,05 | 2.611,55 | 2.095,26 | 1.942,94 | 1.247,49 | 5.322,27 | 15.636,56 |
| 2 - 3 | 1.665,59 | 1.939,96 | 2.152,88 | 1.913,35 | 1.323,77 | 6.099,39 | 15.094,94 |
| 3 - 5 | 2.194,93 | 2.737,35 | 2.356,54 | 2.823,03 | 2.480,40 | 11.675,72 | 24.267,97 |
| 5 - 10 | 2.830,14 | 3.760,02 | 3.255,20 | 3.594,20 | 3.408,29 | 25.085,98 | 41.933,83 |
| 10 - 20 | 2.641,40 | 2.945,54 | 3.028,53 | 2.241,70 | 2.416,84 | 26.261,93 | 39.535,94 |
| 20 - 30 | 1.605,62 | 1.733,57 | 1.133,90 | 1.094,92 | 1.166,47 | 15.594,77 | 22.329,25 |
| 30 - 50 | 1.523,07 | 2.297,70 | 1.957,90 | 1.539,10 | 1.493,89 | 18.906,40 | 27.718,06 |
| 50 - 100 | 2.147,07 | 2.551,52 | 2.192,06 | 1.752,13 | 1.161,73 | 17.568,93 | 27.373,44 |
| 100 ed oltre | 671,36 | 1.549,73 | 1.887,55 | 711,84 | 3.201,30 | 14.547,95 | 22.569,73 |
| TOTALE | 22.883,10 | 27.326,69 | 23.509,07 | 19.765,00 | 19.425,50 | 148.322,86 | 261.232,22 |

Tavola 2.6 - Superficie agricola utilizzata per numero dei corpi di terreno, classe di superficie totale e classe di superficie agricola utilizzata (superficie in ettari)

| CLASSI DI SUPERFICIE TOTALE CLASSI DI SAU | NUMERO DEI CORPI DI TERRENO | | | | | | Totale |
|--|-----------------------------|------------------|------------------|------------------|------------------|-------------------|-------------------|
| | 1 | 2 | 3 | 4 | 5 | 6 ed oltre | |
| CLASSE DI SUPERFICIE TOTALE | | | | | | | |
| Meno di 1 ettaro | 1.559,10 | 778,68 | 297,81 | 86,64 | 32,94 | 20,41 | 2.775,58 |
| 1 - 2 | 1.219,81 | 1.262,41 | 992,30 | 656,75 | 335,39 | 311,97 | 4.778,63 |
| 2 - 3 | 841,24 | 941,61 | 1.115,67 | 1.001,12 | 670,28 | 1.107,05 | 5.676,97 |
| 3 - 5 | 1.273,79 | 1.463,41 | 1.485,63 | 1.904,30 | 1.518,87 | 4.202,84 | 11.848,84 |
| 5 - 10 | 1.997,73 | 2.547,14 | 2.634,04 | 2.757,29 | 2.943,34 | 15.604,52 | 28.484,06 |
| 10 - 20 | 2.213,53 | 2.740,41 | 2.705,51 | 2.322,07 | 2.390,22 | 24.512,25 | 36.883,99 |
| 20 - 30 | 927,48 | 1.311,80 | 1.272,81 | 1.082,77 | 1.103,58 | 14.142,46 | 19.840,90 |
| 30 - 50 | 1.378,34 | 2.312,41 | 1.557,14 | 1.369,84 | 1.432,28 | 18.138,14 | 26.188,15 |
| 50 - 100 | 2.263,04 | 2.419,34 | 2.040,71 | 1.509,08 | 1.210,18 | 18.046,93 | 27.489,28 |
| 100 ed oltre | 902,60 | 1.791,75 | 1.965,88 | 924,90 | 2.899,45 | 11.909,60 | 20.394,18 |
| CLASSE DI SAU | | | | | | | |
| Senza superficie agricola utilizzata | | | | | | | |
| Meno di 1 ettaro | 2.069,22 | 1.318,24 | 789,16 | 452,80 | 263,02 | 562,68 | 5.455,12 |
| 1 - 2 | 1.384,27 | 1.473,24 | 1.248,33 | 1.032,22 | 638,80 | 1.613,51 | 7.390,37 |
| 2 - 3 | 989,84 | 1.079,82 | 1.345,26 | 1.206,83 | 873,89 | 2.696,11 | 8.191,75 |
| 3 - 5 | 1.378,62 | 1.726,83 | 1.536,88 | 2.008,83 | 1.728,41 | 6.610,15 | 14.989,72 |
| 5 - 10 | 1.880,27 | 2.560,43 | 2.438,34 | 2.689,95 | 2.760,67 | 17.739,75 | 30.069,41 |
| 10 - 20 | 1.972,11 | 2.380,55 | 2.481,80 | 1.861,82 | 2.051,25 | 21.768,65 | 32.516,18 |
| 20 - 30 | 944,12 | 1.149,26 | 1.023,88 | 967,66 | 1.048,73 | 13.648,29 | 18.781,94 |
| 30 - 50 | 1.327,95 | 2.124,87 | 1.518,62 | 1.328,32 | 1.375,15 | 16.923,57 | 24.598,48 |
| 50 - 100 | 2.002,88 | 2.289,56 | 1.983,82 | 1.402,04 | 1.077,26 | 16.016,89 | 24.772,45 |
| 100 ed oltre | 627,38 | 1.466,16 | 1.701,41 | 664,29 | 2.719,35 | 10.416,57 | 17.595,16 |
| TOTALE | 14.576,66 | 17.568,96 | 16.067,50 | 13.614,76 | 14.536,53 | 107.996,17 | 184.360,58 |

Tavola 2.7 - Aziende per numero dei corpi di terreno, forma di conduzione e titolo di possesso dei terreni

| FORME DI CONDUZIONE TITOLI DI POSSESSO DEI TERRENI | NUMERO DEI CORPI DI TERRENO | | | | | | TOTALE | |
|---|-----------------------------|--------------|--------------|--------------|--------------|---------------|---------------|----------------|
| | 1 | 2 | 3 | 4 | 5 | 6 ed oltre | Aziende | Corpi |
| FORMA DI CONDUZIONE | | | | | | | | |
| Conduzione diretta del coltiva- tore | 7.811 | 5.642 | 4.135 | 3.274 | 2.424 | 10.339 | 33.625 | 178.154 |
| <i>Con solo manodopera familiare</i> | 7.070 | 5.028 | 3.743 | 2.970 | 2.169 | 9.225 | 30.205 | 159.690 |
| <i>Con manodopera familiare preva- lente</i> | 506 | 445 | 309 | 255 | 216 | 999 | 2.730 | 15.885 |
| <i>Con manodopera extrafamiliare prevalente</i> | 235 | 169 | 83 | 49 | 39 | 115 | 690 | 2.579 |
| Conduzione con salariati e/o com- partecipanti (in economia) | 389 | 306 | 234 | 168 | 116 | 346 | 1.559 | 7.101 |
| Conduzione a colonia parziaria ap- poderata (mezzadria) | 7 | 8 | 3 | 1 | 3 | 9 | 31 | 134 |
| Altra forma di conduzione | 2 | 1 | 2 | 1 | - | 4 | 10 | 51 |
| TITOLO DI POSSESSO DEI TERRENI | | | | | | | | |
| Su terreni in proprietà | 7.804 | 5.458 | 3.888 | 2.961 | 2.058 | 7.017 | 29.186 | 125.666 |
| su terreni in affitto | 236 | 139 | 71 | 59 | 29 | 160 | 694 | 2.903 |
| su terreni parte in proprietà e parte in affitto | 169 | 360 | 415 | 424 | 456 | 3.521 | 5.345 | 56.871 |
| TOTALE | 8.209 | 5.957 | 4.374 | 3.444 | 2.543 | 10.698 | 35.225 | 185.440 |

Tavola 2.8 - Superficie totale per numero dei corpi di terreno, forma di conduzione e titolo di possesso dei terreni (superficie in ettari)

| FORME DI CONDUZIONE TITOLI DI POSSESSO DEI TERRENI | NUMERO DEI CORPI DI TERRENO | | | | | | Totale |
|--|-----------------------------|------------------|------------------|------------------|------------------|-------------------|-------------------|
| | 1 | 2 | 3 | 4 | 5 | 6 ed oltre | |
| FORMA DI CONDUZIONE | | | | | | | |
| Conduzione diretta del coltivatore | 19.694,20 | 23.135,02 | 20.699,60 | 17.514,75 | 16.867,48 | 134.601,67 | 232.512,72 |
| Con solo manodopera familiare | 15.870,10 | 18.450,89 | 16.059,13 | 14.764,44 | 13.147,81 | 108.640,14 | 186.932,51 |
| Con manodopera familiare prevalente | 2.284,30 | 2.563,72 | 3.116,32 | 2.178,55 | 2.556,25 | 20.294,41 | 32.993,55 |
| Con manodopera extrafamiliare prevalente | 1.539,80 | 2.120,41 | 1.524,15 | 571,76 | 1.163,42 | 5.667,12 | 12.586,66 |
| Conduzione con salariati e/o compartecipanti (in economia) | 3.133,39 | 4.147,15 | 2.779,69 | 2.242,80 | 2.539,22 | 13.486,90 | 28.329,15 |
| Conduzione a colonia parziaria appoderata (mezzadria) | 38,83 | 42,06 | 28,77 | 4,50 | 18,80 | 93,82 | 226,78 |
| Altra forma di conduzione | 16,68 | 2,46 | 1,01 | 2,95 | - | 140,47 | 163,57 |
| TITOLO DI POSSESSO DEI TERRENI | | | | | | | |
| su terreni in proprietà | 19.236,68 | 21.082,38 | 16.941,56 | 14.446,38 | 11.415,13 | 70.826,16 | 153.948,29 |
| su terreni in affitto | 2.040,20 | 1.761,17 | 1.263,50 | 927,29 | 618,42 | 4.113,12 | 10.723,70 |
| su terreni parte in proprietà e parte in affitto | 1.606,22 | 4.483,14 | 5.304,01 | 4.391,33 | 7.391,95 | 73.383,58 | 96.560,23 |
| TOTALE | 22.883,10 | 27.326,69 | 23.509,07 | 19.765,00 | 19.425,50 | 148.322,86 | 261.232,22 |

Tavola 2.9 - Superficie agricola utilizzata per numero dei corpi di terreno, forma di conduzione e titolo di possesso dei terreni (superficie in ettari)

| FORME DI CONDUZIONE TITOLI DI POSSESSO DEI TERRENI | NUMERO DEI CORPI DI TERRENO | | | | | | Totale |
|--|-----------------------------|------------------|------------------|------------------|------------------|-------------------|-------------------|
| | 1 | 2 | 3 | 4 | 5 | 6 ed oltre | |
| FORMA DI CONDUZIONE | | | | | | | |
| Conduzione diretta del coltivatore | 12.825,23 | 15.334,66 | 14.460,97 | 12.132,64 | 12.619,90 | 100.023,93 | 167.397,33 |
| Con solo manodopera familiare | 9.718,87 | 11.543,71 | 10.625,29 | 9.781,51 | 9.241,36 | 78.608,43 | 129.519,17 |
| Con manodopera familiare prevalente | 1.857,37 | 2.145,53 | 2.599,66 | 1.914,61 | 2.287,11 | 17.940,33 | 28.744,61 |
| Con manodopera extrafamiliare prevalente | 1.248,99 | 1.645,42 | 1.236,02 | 436,52 | 1.091,43 | 3.475,17 | 9.133,55 |
| Conduzione con salariati e/o compartecipanti (in economia) | 1.710,78 | 2.201,27 | 1.580,98 | 1.479,57 | 1.903,33 | 7.896,13 | 16.772,06 |
| Conduzione a colonia parziaria appoderata (mezzadria) | 28,25 | 31,05 | 25,00 | 0,50 | 13,30 | 67,81 | 165,91 |
| Altra forma di conduzione | 12,40 | 1,98 | 0,55 | 2,05 | - | 8,30 | 25,28 |
| TITOLO DI POSSESSO DEI TERRENI | | | | | | | |
| su terreni in proprietà | 11.709,88 | 12.437,67 | 10.302,47 | 9.215,93 | 7.549,05 | 39.663,36 | 90.878,36 |
| su terreni in affitto | 1.471,61 | 1.229,07 | 1.049,54 | 727,08 | 544,27 | 3.563,17 | 8.584,74 |
| su terreni parte in proprietà e parte in affitto | 1.395,17 | 3.902,22 | 4.715,49 | 3.671,75 | 6.443,21 | 64.769,64 | 84.897,48 |
| TOTALE | 14.576,66 | 17.568,96 | 16.067,50 | 13.614,76 | 14.536,53 | 107.996,17 | 184.360,58 |

Utilizzazione dei terreni

Tavola 2.10 - Aziende e relativa superficie investita per forma di utilizzazione dei terreni, classe di superficie totale, classe di superficie agricola utilizzata e zona altimetrica (superficie in ettari)

| CLASSI DI SUPERFICIE TOTALE CLASSI DI SAU ZONE ALTIMETRICHE | SUPERFICIE AGRICOLA UTILIZZATA | | | | Pioppete | Boschi | Altra superficie | Superficie totale |
|---|--------------------------------|-------------------------|----------------------------|-------------------|-----------------|------------------|------------------|-------------------|
| | Seminativi | Coltivazioni permanenti | Prati permanenti e pascoli | Totale | | | | |
| AZIENDE | | | | | | | | |
| CLASSE DI SUPERFICIE TOTALE | | | | | | | | |
| Meno di 1 ettaro | 5.052 | 4.958 | 1.205 | 7.569 | 393 | 1.807 | 5.392 | 7.922 |
| 1 - 2 | 4.174 | 3.428 | 1.258 | 5.477 | 584 | 2.531 | 4.708 | 5.682 |
| 2 - 3 | 3.173 | 2.406 | 977 | 3.773 | 524 | 2.102 | 3.403 | 3.891 |
| 3 - 5 | 4.305 | 3.187 | 1.480 | 4.877 | 777 | 2.984 | 4.567 | 5.004 |
| 5 - 10 | 5.667 | 3.800 | 2.235 | 6.070 | 888 | 3.904 | 5.839 | 6.154 |
| 10 - 20 | 3.698 | 2.120 | 1.579 | 3.846 | 519 | 2.428 | 3.767 | 3.891 |
| 20 - 30 | 1.073 | 545 | 502 | 1.116 | 183 | 625 | 1.112 | 1.136 |
| 30 - 50 | 840 | 317 | 373 | 862 | 127 | 389 | 849 | 876 |
| 50 - 100 | 478 | 127 | 173 | 491 | 102 | 187 | 502 | 508 |
| 100 ed oltre | 144 | 43 | 67 | 155 | 49 | 76 | 157 | 161 |
| CLASSE DI SAU | | | | | | | | |
| Meno di 1 ettaro | 8.908 | 8.590 | 2.727 | 12.985 | 1.552 | 6.275 | 10.875 | 13.974 |
| 1 - 2 | 4.511 | 3.276 | 1.597 | 5.319 | 567 | 2.643 | 4.551 | 5.319 |
| 2 - 3 | 3.085 | 2.111 | 1.105 | 3.410 | 398 | 1.859 | 3.026 | 3.410 |
| 3 - 5 | 3.691 | 2.450 | 1.338 | 3.934 | 489 | 2.264 | 3.635 | 3.934 |
| 5 - 10 | 4.220 | 2.585 | 1.538 | 4.335 | 526 | 2.331 | 4.100 | 4.335 |
| 10 - 20 | 2.324 | 1.256 | 830 | 2.361 | 310 | 1.036 | 2.266 | 2.361 |
| 20 - 30 | 757 | 337 | 314 | 771 | 118 | 301 | 749 | 771 |
| 30 - 50 | 635 | 203 | 238 | 641 | 89 | 188 | 621 | 641 |
| 50 - 100 | 369 | 95 | 116 | 371 | 69 | 98 | 367 | 371 |
| 100 ed oltre | 104 | 28 | 46 | 109 | 28 | 38 | 106 | 109 |
| ZONA ALTIMETRICA | | | | | | | | |
| Montagna | 1.084 | 498 | 494 | 1.189 | 5 | 1.223 | 1.268 | 1.280 |
| Collina | 18.864 | 17.766 | 8.060 | 23.815 | 2.856 | 14.499 | 21.168 | 24.396 |
| Pianura | 8.656 | 2.667 | 1.295 | 9.232 | 1.285 | 1.311 | 7.860 | 9.549 |
| TOTALE | 28.604 | 20.931 | 9.849 | 34.236 | 4.146 | 17.033 | 30.296 | 35.225 |
| SUPERFICIE INVESTITA | | | | | | | | |
| CLASSE DI SUPERFICIE TOTALE | | | | | | | | |
| Meno di 1 ettaro | 1.213,44 | 1.275,36 | 286,78 | 2.775,58 | 149,65 | 480,31 | 644,71 | 4.050,25 |
| 1 - 2 | 2.586,16 | 1.631,59 | 560,88 | 4.778,63 | 351,60 | 1.362,11 | 1.418,01 | 7.910,35 |
| 2 - 3 | 3.409,02 | 1.668,77 | 599,18 | 5.676,97 | 437,18 | 1.672,43 | 1.572,14 | 9.358,72 |
| 3 - 5 | 7.547,90 | 3.023,63 | 1.277,31 | 11.848,84 | 899,06 | 3.472,16 | 2.812,55 | 19.032,61 |
| 5 - 10 | 19.636,86 | 5.746,83 | 3.100,37 | 28.484,06 | 1.502,18 | 7.963,21 | 4.868,05 | 42.817,50 |
| 10 - 20 | 28.263,24 | 4.720,55 | 3.900,20 | 36.883,99 | 1.382,30 | 10.290,18 | 4.627,08 | 53.183,55 |
| 20 - 30 | 16.363,15 | 1.661,03 | 1.816,72 | 19.840,90 | 859,19 | 4.537,97 | 1.847,04 | 27.085,10 |
| 30 - 50 | 22.573,05 | 1.274,68 | 2.340,42 | 26.188,15 | 665,69 | 4.059,44 | 1.788,55 | 32.701,83 |
| 50 - 100 | 24.934,17 | 899,37 | 1.655,74 | 27.489,28 | 1.173,38 | 3.268,38 | 1.556,83 | 33.487,87 |
| 100 ed oltre | 16.306,03 | 553,22 | 3.534,93 | 20.394,18 | 1.785,67 | 7.615,54 | 1.809,05 | 31.604,44 |
| CLASSE DI SAU | | | | | | | | |
| Meno di 1 ettaro | 2.163,09 | 2.448,56 | 843,47 | 5.455,12 | 2.576,79 | 10.606,16 | 6.134,43 | 24.772,50 |
| 1 - 2 | 4.017,23 | 2.211,39 | 1.161,75 | 7.390,37 | 632,55 | 4.733,64 | 2.880,00 | 15.636,56 |
| 2 - 3 | 4.920,75 | 2.047,16 | 1.223,84 | 8.191,75 | 614,06 | 4.100,44 | 2.188,69 | 15.094,94 |
| 3 - 5 | 9.696,66 | 3.264,31 | 2.028,75 | 14.989,72 | 723,37 | 5.997,53 | 2.557,35 | 24.267,97 |
| 5 - 10 | 21.557,82 | 5.264,25 | 3.247,34 | 30.069,41 | 1.242,23 | 7.409,89 | 3.212,30 | 41.933,83 |
| 10 - 20 | 26.022,13 | 3.810,30 | 2.683,75 | 32.516,18 | 889,74 | 4.070,77 | 2.059,25 | 39.535,94 |
| 20 - 30 | 15.788,85 | 1.225,69 | 1.767,40 | 18.781,94 | 633,34 | 1.926,08 | 987,89 | 22.329,25 |
| 30 - 50 | 21.716,60 | 1.045,83 | 1.836,05 | 24.598,48 | 506,78 | 1.572,61 | 1.040,19 | 27.718,06 |
| 50 - 100 | 22.738,37 | 887,68 | 1.146,40 | 24.772,45 | 813,34 | 881,21 | 906,44 | 27.373,44 |
| 100 ed oltre | 14.211,52 | 249,86 | 3.133,78 | 17.595,16 | 573,70 | 3.423,40 | 977,47 | 22.569,73 |
| ZONA ALTIMETRICA | | | | | | | | |
| Montagna | 3.130,15 | 235,50 | 4.112,04 | 7.477,69 | 2,01 | 10.611,80 | 2.629,32 | 20.720,82 |
| Collina | 54.938,08 | 19.896,69 | 11.408,45 | 86.243,22 | 4.654,43 | 32.508,31 | 16.230,13 | 139.636,09 |
| Pianura | 84.764,79 | 2.322,84 | 3.552,04 | 90.639,67 | 4.549,46 | 1.601,62 | 4.084,56 | 100.875,31 |
| TOTALE | 142.833,02 | 22.455,03 | 19.072,53 | 184.360,58 | 9.205,90 | 44.721,73 | 22.944,01 | 261.232,22 |

Tavola 2.11 - Aziende con seminativi e relativa superficie investita per classe di superficie agricola utilizzata e principali coltivazioni praticate (superficie in ettari) - TOTALE

| COLTIVAZIONI | CLASSI DI SUPERFICIE AGRICOLA UTILIZZATA | | | | | | | | Totale |
|-----------------------------------|--|-----------------|------------------|------------------|------------------|------------------|------------------|------------------|-------------------|
| | Meno di 1 | 1 - 2 | 2 - 5 | 5 - 10 | 10 - 20 | 20 - 50 | 50 - 100 | 100 ed oltre | |
| AZIENDE | | | | | | | | | |
| SEMINATIVI | 4.972 | 3.982 | 6.427 | 4.123 | 2.302 | 1.383 | 367 | 104 | 23.660 |
| Cereali | 2.494 | 2.656 | 4.960 | 3.617 | 2.182 | 1.339 | 356 | 101 | 17.705 |
| Frumento tenero | 1.300 | 1.658 | 3.626 | 2.994 | 1.877 | 1.143 | 294 | 72 | 12.964 |
| Frumento duro | 61 | 84 | 195 | 177 | 152 | 135 | 50 | 18 | 872 |
| Orzo | 144 | 229 | 582 | 564 | 539 | 407 | 121 | 49 | 2.635 |
| Granoturco | 1.171 | 1.248 | 2.619 | 2.224 | 1.483 | 1.025 | 297 | 89 | 10.156 |
| Riso | 8 | 10 | 20 | 29 | 38 | 98 | 49 | 16 | 268 |
| Legumi secchi | 11 | 6 | 12 | 20 | 14 | 38 | 15 | 8 | 124 |
| Per foraggio | 7 | 3 | 3 | 6 | 4 | 14 | 3 | 4 | 44 |
| Patata | 611 | 415 | 642 | 438 | 222 | 91 | 26 | 4 | 2.449 |
| Barbabietola da zucchero | 32 | 50 | 208 | 287 | 300 | 276 | 113 | 39 | 1.305 |
| Piante industriali | 44 | 82 | 283 | 378 | 418 | 371 | 119 | 46 | 1.741 |
| Tabacco | 2 | - | - | 1 | 1 | 4 | 3 | 4 | 15 |
| Piante da semi oleosi | 38 | 80 | 266 | 368 | 409 | 368 | 113 | 42 | 1.684 |
| Girasole | 6 | 10 | 16 | 28 | 49 | 42 | 12 | 11 | 174 |
| Soia | 25 | 62 | 206 | 280 | 309 | 278 | 87 | 35 | 1.282 |
| Ortive | 639 | 407 | 652 | 496 | 324 | 186 | 46 | 23 | 2.773 |
| In piena aria | 632 | 406 | 649 | 496 | 323 | 185 | 46 | 23 | 2.760 |
| In coltivazioni di pieno campo | 567 | 355 | 571 | 459 | 307 | 181 | 45 | 23 | 2.508 |
| Legumi freschi | 163 | 123 | 187 | 131 | 77 | 31 | 8 | 6 | 726 |
| Carciofo | - | 2 | 4 | - | - | - | - | - | 6 |
| Fragola | 25 | 31 | 51 | 35 | 15 | 3 | 1 | 1 | 162 |
| Pomodoro da mensa | 48 | 31 | 43 | 42 | 21 | 8 | - | 1 | 194 |
| Pomodoro da industria | 11 | 6 | 17 | 17 | 8 | 5 | 2 | 3 | 69 |
| In orti stabili o industriali | 73 | 59 | 94 | 59 | 20 | 4 | 1 | - | 310 |
| Protette | 16 | 8 | 14 | 14 | 10 | 2 | 1 | 2 | 67 |
| In serra | 10 | 3 | 8 | 8 | 8 | 2 | 1 | - | 40 |
| Fiori e piante ornamentali | 13 | 10 | 17 | 9 | 4 | 2 | 2 | - | 57 |
| In piena aria | 11 | 7 | 11 | 3 | 1 | 1 | - | - | 34 |
| Protette | 8 | 7 | 14 | 6 | 3 | 2 | 2 | - | 42 |
| Foraggere avvicendate | 1.576 | 1.414 | 2.755 | 1.918 | 1.142 | 670 | 130 | 42 | 9.647 |
| SUPERFICIE INVESTITA | | | | | | | | | |
| SEMINATIVI | 1.855,49 | 3.911,98 | 14.472,64 | 21.473,81 | 25.980,57 | 37.485,07 | 22.733,19 | 14.210,16 | 142.122,91 |
| Cereali | 984,94 | 2.339,20 | 9.049,43 | 14.029,28 | 17.983,02 | 27.566,71 | 17.386,78 | 10.637,83 | 99.977,19 |
| Frumento tenero | 548,73 | 1.374,32 | 5.486,33 | 8.533,56 | 10.135,06 | 13.042,11 | 6.692,04 | 3.194,77 | 49.006,92 |
| Frumento duro | 22,08 | 52,93 | 261,57 | 379,03 | 536,57 | 991,48 | 455,66 | 364,10 | 3.063,42 |
| Orzo | 58,23 | 161,19 | 600,03 | 833,27 | 1.294,04 | 1.946,06 | 1.157,90 | 905,51 | 6.956,23 |
| Granoturco | 349,75 | 734,74 | 2.615,51 | 4.116,30 | 5.559,75 | 9.338,52 | 6.901,48 | 4.533,26 | 34.149,31 |
| Riso | 2,81 | 10,91 | 36,16 | 117,79 | 341,22 | 2.023,84 | 2.098,07 | 1.429,97 | 6.060,77 |
| Legumi secchi | 0,86 | 1,80 | 11,89 | 33,07 | 27,87 | 188,17 | 94,75 | 197,27 | 555,68 |
| Per foraggio | 0,44 | 1,70 | 4,80 | 10,66 | 4,70 | 69,71 | 10,00 | 65,27 | 167,28 |
| Patata | 48,42 | 44,60 | 108,99 | 191,32 | 245,67 | 239,74 | 90,33 | 21,31 | 990,38 |
| Barbabietola da zucchero | 14,46 | 34,80 | 244,22 | 537,53 | 930,40 | 1.765,58 | 1.438,96 | 781,56 | 5.747,51 |
| Piante industriali | 18,37 | 71,37 | 386,32 | 814,47 | 1.536,96 | 2.424,48 | 1.534,85 | 1.368,89 | 8.155,71 |
| Tabacco | 0,07 | - | - | 4,00 | 0,90 | 13,50 | 20,00 | 112,00 | 150,47 |
| Piante da semi oleosi | 17,15 | 71,01 | 374,75 | 794,47 | 1.521,61 | 2.401,98 | 1.480,85 | 1.223,89 | 7.885,71 |
| Girasole | 1,80 | 10,27 | 22,52 | 44,94 | 150,32 | 179,80 | 100,58 | 244,40 | 754,63 |
| Soia | 11,74 | 52,16 | 288,26 | 618,60 | 1.144,70 | 1.731,07 | 1.121,71 | 882,99 | 5.851,23 |
| Ortive | 165,39 | 184,70 | 431,92 | 582,66 | 544,43 | 504,14 | 237,22 | 168,43 | 2.818,89 |
| In piena aria | 163,30 | 183,74 | 426,51 | 578,40 | 541,24 | 503,88 | 237,06 | 167,61 | 2.801,74 |
| In coltivazioni di pieno campo | 138,10 | 150,26 | 342,93 | 488,21 | 490,75 | 496,75 | 236,06 | 167,61 | 2.510,67 |
| Legumi freschi | 26,58 | 38,26 | 87,05 | 93,75 | 74,52 | 84,31 | 54,75 | 53,20 | 512,42 |
| Carciofo | - | 0,35 | 0,98 | - | - | - | - | - | 1,33 |
| Fragola | 1,77 | 5,23 | 10,32 | 9,16 | 7,13 | 1,23 | 3,69 | 0,50 | 39,03 |
| Pomodoro da mensa | 5,23 | 7,63 | 10,27 | 13,86 | 11,86 | 2,64 | - | 0,50 | 51,99 |
| Pomodoro da industria | 1,36 | 1,49 | 5,49 | 3,55 | 4,82 | 1,50 | 2,00 | 22,00 | 42,21 |
| In orti stabili o industriali | 25,20 | 33,48 | 83,58 | 90,19 | 50,49 | 7,13 | 1,00 | - | 291,07 |
| Protette | 2,09 | 0,96 | 5,41 | 4,26 | 3,19 | 0,26 | 0,16 | 0,82 | 17,15 |
| In serra | 1,17 | 0,32 | 4,28 | 2,01 | 2,59 | 0,26 | 0,16 | - | 10,79 |
| Fiori e piante ornamentali | 2,18 | 7,22 | 21,30 | 11,43 | 3,12 | 10,50 | 0,07 | - | 55,82 |
| In piena aria | 1,75 | 5,09 | 14,14 | 4,02 | 1,50 | 10,00 | - | - | 36,50 |
| Protette | 0,43 | 2,13 | 7,16 | 7,41 | 1,62 | 0,50 | 0,07 | - | 19,32 |
| Foraggere avvicendate | 459,26 | 981,68 | 3.665,13 | 4.664,18 | 4.303,32 | 4.365,65 | 1.548,92 | 959,74 | 20.947,88 |

Tavola 2.11 segue - Aziende con seminativi e relativa superficie investita per classe di superficie agricola utilizzata e principali coltivazioni praticate (superficie in ettari) - MONTAGNA

| COLTIVAZIONI | CLASSI DI SUPERFICIE AGRICOLA UTILIZZATA | | | | | | | | Totale |
|-----------------------------------|--|---------------|---------------|-----------------|---------------|---------------|---------------|--------------|-----------------|
| | Meno di 1 | 1 - 2 | 2 - 5 | 5 - 10 | 10 - 20 | 20 - 50 | 50 - 100 | 100 ed oltre | |
| AZIENDE | | | | | | | | | |
| SEMINATIVI | 97 | 131 | 288 | 201 | 77 | 22 | 4 | 2 | 822 |
| Cereali | 22 | 45 | 116 | 104 | 46 | 16 | 3 | - | 352 |
| Fruento tenero | 6 | 15 | 71 | 86 | 38 | 12 | 3 | - | 231 |
| Fruento duro | - | - | - | - | - | - | - | - | - |
| Orzo | 1 | 3 | 7 | 20 | 20 | 7 | 2 | - | 60 |
| Granoturco | 16 | 31 | 56 | 40 | 17 | 5 | 1 | - | 166 |
| Riso | - | - | - | - | - | - | - | - | - |
| Legumi secchi | 2 | 3 | 1 | 5 | 1 | - | - | - | 12 |
| Per foraggio | - | - | - | 1 | - | - | - | - | 1 |
| Patata | 32 | 46 | 62 | 42 | 29 | 8 | 2 | 1 | 222 |
| Barbabietola da zucchero | - | - | - | - | - | - | - | - | - |
| Piante industriali | - | - | - | - | - | - | - | - | - |
| Tabacco | - | - | - | - | - | - | - | - | - |
| Piante da semi oleosi | - | - | - | - | - | - | - | - | - |
| Girasole | - | - | - | - | - | - | - | - | - |
| Soia | - | - | - | - | - | - | - | - | - |
| Ortive | 5 | 9 | 41 | 25 | 20 | 6 | 2 | - | 108 |
| In piena aria | 5 | 9 | 41 | 25 | 20 | 6 | 2 | - | 108 |
| In coltivazioni di pieno campo | 5 | 9 | 41 | 24 | 20 | 6 | 2 | - | 107 |
| Legumi freschi | 3 | 5 | 9 | 3 | 2 | - | - | - | 22 |
| Carciofo | - | - | - | - | - | - | - | - | - |
| Fragola | - | - | - | - | - | - | - | - | - |
| Pomodoro da mensa | 1 | - | - | - | - | - | - | - | 1 |
| Pomodoro da industria | - | - | - | - | - | - | - | - | - |
| In orti stabili o industriali | - | - | - | 1 | - | - | - | - | 1 |
| Protette | - | - | - | - | - | - | - | - | - |
| In serra | - | - | - | - | - | - | - | - | - |
| Fiori e piante ornamentali | - | 1 | - | - | - | - | - | - | 1 |
| In piena aria | - | 1 | - | - | - | - | - | - | 1 |
| Protette | - | 1 | - | - | - | - | - | - | 1 |
| Foraggere avvicendate | 64 | 108 | 255 | 187 | 67 | 16 | 4 | 1 | 702 |
| SUPERFICIE INVESTITA | | | | | | | | | |
| SEMINATIVI | 27,72 | 131,46 | 714,80 | 1.002,24 | 652,21 | 351,64 | 180,80 | 25,01 | 3.085,88 |
| Cereali | 4,72 | 14,48 | 90,91 | 178,44 | 149,49 | 116,19 | 57,50 | - | 611,73 |
| Fruento tenero | 2,19 | 6,77 | 69,32 | 140,39 | 89,12 | 77,35 | 37,00 | - | 422,14 |
| Fruento duro | - | - | - | - | - | - | - | - | - |
| Orzo | 0,28 | 2,62 | 5,81 | 22,99 | 42,69 | 23,95 | 15,00 | - | 113,34 |
| Granoturco | 2,25 | 5,09 | 14,49 | 10,81 | 12,18 | 9,07 | 2,50 | - | 56,39 |
| Riso | - | - | - | - | - | - | - | - | - |
| Legumi secchi | 0,27 | 0,10 | 0,06 | 0,44 | 0,05 | - | - | - | 0,92 |
| Per foraggio | - | - | - | 0,05 | - | - | - | - | 0,05 |
| Patata | 1,66 | 2,34 | 5,38 | 6,65 | 5,26 | 2,18 | 0,48 | 0,01 | 23,96 |
| Barbabietola da zucchero | - | - | - | - | - | - | - | - | - |
| Piante industriali | - | - | - | - | - | - | - | - | - |
| Tabacco | - | - | - | - | - | - | - | - | - |
| Piante da semi oleosi | - | - | - | - | - | - | - | - | - |
| Girasole | - | - | - | - | - | - | - | - | - |
| Soia | - | - | - | - | - | - | - | - | - |
| Ortive | 0,80 | 2,16 | 10,91 | 8,88 | 7,16 | 1,85 | 0,40 | - | 32,16 |
| In piena aria | 0,80 | 2,16 | 10,91 | 8,88 | 7,16 | 1,85 | 0,40 | - | 32,16 |
| In coltivazioni di pieno campo | 0,80 | 2,16 | 10,91 | 8,33 | 7,16 | 1,85 | 0,40 | - | 31,61 |
| Legumi freschi | 0,22 | 0,46 | 0,54 | 0,93 | 0,10 | - | - | - | 2,25 |
| Carciofo | - | - | - | - | - | - | - | - | - |
| Fragola | - | - | - | - | - | - | - | - | - |
| Pomodoro da mensa | 0,08 | - | - | - | - | - | - | - | 0,08 |
| Pomodoro da industria | - | - | - | - | - | - | - | - | - |
| In orti stabili o industriali | - | - | - | 0,55 | - | - | - | - | 0,55 |
| Protette | - | - | - | - | - | - | - | - | - |
| In serra | - | - | - | - | - | - | - | - | - |
| Fiori e piante ornamentali | - | 1,30 | - | - | - | - | - | - | 1,30 |
| In piena aria | - | 1,22 | - | - | - | - | - | - | 1,22 |
| Protette | - | 0,08 | - | - | - | - | - | - | 0,08 |
| Foraggere avvicendate | 20,27 | 111,08 | 606,59 | 807,83 | 484,25 | 231,42 | 122,42 | 25,00 | 2.408,86 |

Tavola 2.11 segue - Aziende con seminativi e relativa superficie investita per classe di superficie agricola utilizzata e principali coltivazioni praticate (superficie in ettari) - COLLINA

| COLTIVAZIONI | CLASSI DI SUPERFICIE AGRICOLA UTILIZZATA | | | | | | | | Totale |
|-----------------------------------|--|-----------------|-----------------|------------------|------------------|------------------|-----------------|-----------------|------------------|
| | Meno di 1 | 1 - 2 | 2 - 5 | 5 - 10 | 10 - 20 | 20 - 50 | 50 - 100 | 100 ed oltre | |
| AZIENDE | | | | | | | | | |
| SEMINATIVI | 3.331 | 2.727 | 4.291 | 2.555 | 1.154 | 534 | 94 | 24 | 14.710 |
| Cereali | 1.465 | 1.692 | 3.160 | 2.201 | 1.085 | 509 | 88 | 23 | 10.223 |
| Fumento tenero | 716 | 1.022 | 2.245 | 1.772 | 920 | 438 | 77 | 19 | 7.209 |
| Fumento duro | 44 | 63 | 144 | 120 | 80 | 50 | 11 | 3 | 515 |
| Orzo | 81 | 131 | 375 | 366 | 315 | 215 | 42 | 12 | 1.537 |
| Granoturco | 750 | 830 | 1.689 | 1.327 | 706 | 362 | 73 | 19 | 5.756 |
| Riso | 1 | - | 1 | 1 | 1 | - | 1 | 1 | 6 |
| Legumi secchi | 8 | 1 | 3 | 4 | 1 | 7 | 2 | 1 | 27 |
| Per foraggio | 7 | 1 | 2 | 2 | 1 | 3 | 1 | - | 17 |
| Patata | 523 | 337 | 493 | 257 | 89 | 25 | 5 | - | 1.729 |
| Barbabietola da zucchero | 3 | 3 | 18 | 35 | 35 | 31 | 14 | 8 | 147 |
| Piante industriali | 22 | 44 | 179 | 240 | 214 | 150 | 32 | 13 | 894 |
| Tabacco | 2 | - | - | - | - | 1 | - | - | 3 |
| Piante da semi oleosi | 17 | 43 | 163 | 233 | 208 | 150 | 32 | 13 | 859 |
| Girasole | 4 | 4 | 14 | 21 | 25 | 19 | 4 | 5 | 96 |
| Soia | 11 | 36 | 139 | 198 | 182 | 124 | 26 | 12 | 728 |
| Ortive | 383 | 232 | 322 | 200 | 93 | 49 | 7 | 6 | 1.292 |
| <i>In piena aria</i> | <i>381</i> | <i>231</i> | <i>321</i> | <i>200</i> | <i>92</i> | <i>49</i> | <i>7</i> | <i>6</i> | <i>1.287</i> |
| In coltivazioni di pieno campo | 358 | 201 | 294 | 184 | 88 | 48 | 7 | 6 | 1.186 |
| Legumi freschi | 113 | 80 | 122 | 60 | 29 | 9 | - | 1 | 414 |
| Carciofo | - | 1 | 4 | - | - | - | - | - | 5 |
| Fragola | 14 | 19 | 34 | 25 | 8 | 2 | - | 1 | 103 |
| Pomodoro da mensa | 21 | 17 | 29 | 26 | 8 | 5 | - | 1 | 107 |
| Pomodoro da industria | 2 | 2 | 5 | 5 | 1 | 1 | - | - | 16 |
| In orti stabili o industriali | 23 | 30 | 30 | 16 | 4 | 1 | - | - | 104 |
| <i>Protette</i> | <i>4</i> | <i>3</i> | <i>6</i> | <i>6</i> | <i>1</i> | <i>1</i> | <i>-</i> | <i>1</i> | <i>22</i> |
| In serra | 4 | 2 | 2 | 2 | 1 | 1 | - | - | 12 |
| Fiori e piante ornamentali | 3 | 4 | 5 | 3 | - | - | - | - | 15 |
| In piena aria | 3 | 3 | 4 | 2 | - | - | - | - | 12 |
| Protette | 3 | 3 | 4 | 1 | - | - | - | - | 11 |
| Foraggere avvicendate | 1.205 | 1.147 | 2.209 | 1.447 | 744 | 346 | 41 | 9 | 7.148 |
| SUPERFICIE INVESTITA | | | | | | | | | |
| SEMINATIVI | 1.124,59 | 2.363,77 | 8.351,34 | 11.425,98 | 11.283,67 | 12.190,49 | 4.968,87 | 2.692,58 | 54.401,29 |
| Cereali | 514,85 | 1.255,55 | 4.678,77 | 6.880,68 | 7.167,96 | 8.107,29 | 3.533,14 | 1.774,91 | 33.913,15 |
| Fumento tenero | 269,66 | 724,39 | 2.822,73 | 4.231,20 | 4.094,54 | 4.180,59 | 1.598,63 | 666,11 | 18.587,85 |
| Fumento duro | 16,06 | 36,38 | 181,79 | 248,53 | 280,18 | 429,16 | 63,52 | 37,80 | 1.293,42 |
| Orzo | 32,01 | 79,67 | 330,81 | 456,60 | 696,25 | 917,99 | 331,45 | 176,86 | 3.021,64 |
| Granoturco | 194,40 | 411,30 | 1.311,95 | 1.920,61 | 2.002,38 | 2.402,07 | 1.470,21 | 784,79 | 10.497,71 |
| Riso | 0,13 | - | 1,60 | 3,60 | 0,40 | - | 53,00 | 52,00 | 110,73 |
| Legumi secchi | 0,57 | 0,45 | 2,26 | 4,96 | 0,05 | 23,56 | 12,00 | 4,00 | 47,85 |
| Per foraggio | 0,44 | 0,45 | 1,81 | 3,21 | 0,05 | 10,00 | 2,00 | - | 17,96 |
| Patata | 36,05 | 34,99 | 64,92 | 52,05 | 34,75 | 13,44 | 3,60 | - | 239,80 |
| Barbabietola da zucchero | 0,32 | 2,14 | 26,96 | 48,52 | 81,64 | 145,39 | 86,82 | 123,83 | 515,62 |
| Piante industriali | 7,78 | 36,32 | 215,41 | 499,10 | 770,37 | 1.042,65 | 467,65 | 460,56 | 3.499,84 |
| Tabacco | 0,07 | - | - | - | - | 0,50 | - | - | 0,57 |
| Piante da semi oleosi | 6,87 | 36,02 | 205,84 | 492,00 | 759,97 | 1.042,15 | 467,65 | 460,56 | 3.471,06 |
| Girasole | 1,16 | 3,10 | 17,77 | 27,49 | 69,81 | 77,61 | 34,10 | 115,00 | 346,04 |
| Soia | 4,61 | 29,74 | 178,30 | 437,85 | 668,38 | 841,74 | 398,05 | 335,16 | 2.893,83 |
| Ortive | 90,71 | 92,42 | 174,40 | 175,34 | 90,93 | 94,10 | 1,97 | 3,85 | 723,72 |
| <i>In piena aria</i> | <i>90,40</i> | <i>91,95</i> | <i>173,97</i> | <i>174,37</i> | <i>90,83</i> | <i>93,90</i> | <i>1,97</i> | <i>3,35</i> | <i>720,74</i> |
| In coltivazioni di pieno campo | 83,42 | 77,17 | 143,79 | 135,23 | 75,18 | 92,10 | 1,97 | 3,35 | 612,21 |
| Legumi freschi | 19,24 | 27,88 | 59,30 | 46,96 | 31,78 | 34,72 | - | 0,20 | 220,08 |
| Carciofo | - | 0,05 | 0,98 | - | - | - | - | - | 1,03 |
| Fragola | 1,19 | 3,79 | 6,55 | 6,90 | 5,09 | 0,90 | - | 0,50 | 24,92 |
| Pomodoro da mensa | 1,89 | 3,05 | 5,10 | 8,98 | 3,74 | 1,32 | - | 0,50 | 24,58 |
| Pomodoro da industria | 0,20 | 0,40 | 1,60 | 0,69 | 0,70 | 0,25 | - | - | 3,84 |
| In orti stabili o industriali | 6,98 | 14,78 | 30,18 | 39,14 | 15,65 | 1,80 | - | - | 108,53 |
| <i>Protette</i> | <i>0,31</i> | <i>0,47</i> | <i>0,43</i> | <i>0,97</i> | <i>0,10</i> | <i>0,20</i> | <i>-</i> | <i>0,50</i> | <i>2,98</i> |
| In serra | 0,31 | 0,30 | 0,15 | 0,32 | 0,10 | 0,20 | - | - | 1,38 |
| Fiori e piante ornamentali | 0,73 | 1,96 | 6,15 | 3,18 | - | - | - | - | 12,02 |
| In piena aria | 0,48 | 1,38 | 4,63 | 3,02 | - | - | - | - | 9,51 |
| Protette | 0,25 | 0,58 | 1,52 | 0,16 | - | - | - | - | 2,51 |
| Foraggere avvicendate | 349,77 | 749,22 | 2.716,96 | 3.297,42 | 2.848,41 | 2.457,38 | 621,38 | 254,25 | 13.294,79 |

Tavola 2.11 segue - Aziende con seminativi e relativa superficie investita per classe di superficie agricola utilizzata e principali coltivazioni praticate (superficie in ettari) - PIANURA

| COLTIVAZIONI | CLASSI DI SUPERFICIE AGRICOLA UTILIZZATA | | | | | | | | Totale |
|-----------------------------------|--|-----------------|-----------------|-----------------|------------------|------------------|------------------|------------------|------------------|
| | Meno di 1 | 1 - 2 | 2 - 5 | 5 - 10 | 10 - 20 | 20 - 50 | 50 - 100 | 100 ed oltre | |
| AZIENDE | | | | | | | | | |
| SEMINATIVI | 1.544 | 1.124 | 1.848 | 1.367 | 1.071 | 827 | 269 | 78 | 8.128 |
| Cereali | 1.007 | 919 | 1.684 | 1.312 | 1.051 | 814 | 265 | 78 | 7.130 |
| Fumento tenero | 578 | 621 | 1.310 | 1.136 | 919 | 693 | 214 | 53 | 5.524 |
| Fumento duro | 17 | 21 | 51 | 57 | 72 | 85 | 39 | 15 | 357 |
| Orzo | 62 | 95 | 200 | 178 | 204 | 185 | 77 | 37 | 1.038 |
| Granoturco | 405 | 387 | 874 | 857 | 760 | 658 | 223 | 70 | 4.234 |
| Riso | 7 | 10 | 19 | 28 | 37 | 98 | 48 | 15 | 262 |
| Legumi secchi | 1 | 2 | 8 | 11 | 12 | 31 | 13 | 7 | 85 |
| Per foraggio | - | 2 | 1 | 3 | 3 | 11 | 2 | 4 | 26 |
| Patata | 56 | 32 | 87 | 139 | 104 | 58 | 19 | 3 | 498 |
| Barbabietola da zucchero | 29 | 47 | 190 | 252 | 265 | 245 | 99 | 31 | 1.158 |
| Piante industriali | 22 | 38 | 104 | 138 | 204 | 221 | 87 | 33 | 847 |
| Tabacco | - | - | - | 1 | 1 | 3 | 3 | 4 | 12 |
| Piante da semi oleosi | 21 | 37 | 103 | 135 | 201 | 218 | 81 | 29 | 825 |
| Girasole | 2 | 6 | 2 | 7 | 24 | 23 | 8 | 6 | 78 |
| Soia | 14 | 26 | 67 | 82 | 127 | 154 | 61 | 23 | 554 |
| Ortive | 251 | 166 | 289 | 271 | 211 | 131 | 37 | 17 | 1.373 |
| <i>In piena aria</i> | <i>246</i> | <i>166</i> | <i>287</i> | <i>271</i> | <i>211</i> | <i>130</i> | <i>37</i> | <i>17</i> | <i>1.365</i> |
| In coltivazioni di pieno campo | 204 | 145 | 236 | 251 | 199 | 127 | 36 | 17 | 1.215 |
| Legumi freschi | 47 | 38 | 56 | 68 | 46 | 22 | 8 | 5 | 290 |
| Carciofo | - | 1 | - | - | - | - | - | - | 1 |
| Fragola | 11 | 12 | 17 | 10 | 7 | 1 | 1 | - | 59 |
| Pomodoro da mensa | 26 | 14 | 14 | 16 | 13 | 3 | - | - | 86 |
| Pomodoro da industria | 9 | 4 | 12 | 12 | 7 | 4 | 2 | 3 | 53 |
| In orti stabili o industriali | 50 | 29 | 64 | 42 | 16 | 3 | 1 | - | 205 |
| <i>Protette</i> | <i>12</i> | <i>5</i> | <i>8</i> | <i>8</i> | <i>9</i> | <i>1</i> | <i>1</i> | <i>1</i> | <i>45</i> |
| In serra | 6 | 1 | 6 | 6 | 7 | 1 | 1 | - | 28 |
| Fiori e piante ornamentali | 10 | 5 | 12 | 6 | 4 | 2 | 2 | - | 41 |
| In piena aria | 8 | 3 | 7 | 1 | 1 | 1 | - | - | 21 |
| Protette | 5 | 3 | 10 | 5 | 3 | 2 | 2 | - | 30 |
| Foraggiere avvicendate | 307 | 159 | 291 | 284 | 331 | 308 | 85 | 32 | 1.797 |
| SUPERFICIE INVESTITA | | | | | | | | | |
| SEMINATIVI | 703,18 | 1.416,75 | 5.406,50 | 9.045,59 | 14.044,69 | 24.942,94 | 17.583,52 | 11.492,57 | 84.635,74 |
| Cereali | 465,37 | 1.069,17 | 4.279,75 | 6.970,16 | 10.665,57 | 19.343,23 | 13.796,14 | 8.862,92 | 65.452,31 |
| Fumento tenero | 276,88 | 643,16 | 2.594,28 | 4.161,97 | 5.951,40 | 8.784,17 | 5.056,41 | 2.528,66 | 29.996,93 |
| Fumento duro | 6,02 | 16,55 | 79,78 | 130,50 | 256,39 | 562,32 | 392,14 | 326,30 | 1.770,00 |
| Orzo | 25,94 | 78,90 | 263,41 | 353,68 | 555,10 | 1.004,12 | 811,45 | 728,65 | 3.821,25 |
| Granoturco | 153,10 | 318,35 | 1.289,07 | 2.184,88 | 3.545,19 | 6.927,38 | 5.428,77 | 3.748,47 | 23.595,21 |
| Riso | 2,68 | 10,91 | 34,56 | 114,19 | 340,82 | 2.023,84 | 2.045,07 | 1.377,97 | 5.950,04 |
| Legumi secchi | 0,02 | 1,25 | 9,57 | 27,67 | 27,77 | 164,61 | 82,75 | 193,27 | 506,91 |
| Per foraggio | - | 1,25 | 2,99 | 7,40 | 4,65 | 59,71 | 8,00 | 65,27 | 149,27 |
| Patata | 10,71 | 7,27 | 38,69 | 132,62 | 205,66 | 224,12 | 86,25 | 21,30 | 726,62 |
| Barbabietola da zucchero | 14,14 | 32,66 | 217,26 | 489,01 | 848,76 | 1.620,19 | 1.352,14 | 657,73 | 5.231,89 |
| Piante industriali | 10,59 | 35,05 | 170,91 | 315,37 | 766,59 | 1.381,83 | 1.067,20 | 908,33 | 4.655,87 |
| Tabacco | - | - | - | 4,00 | 0,90 | 13,00 | 20,00 | 112,00 | 149,90 |
| Piante da semi oleosi | 10,28 | 34,99 | 168,91 | 302,47 | 761,64 | 1.359,83 | 1.013,20 | 763,33 | 4.414,65 |
| Girasole | 0,64 | 7,17 | 4,75 | 17,45 | 80,51 | 102,19 | 66,48 | 129,40 | 408,59 |
| Soia | 7,13 | 22,42 | 109,96 | 180,75 | 476,32 | 889,33 | 723,66 | 547,83 | 2.957,40 |
| Ortive | 73,88 | 90,12 | 246,61 | 398,44 | 446,34 | 408,19 | 234,85 | 164,58 | 2.063,01 |
| <i>In piena aria</i> | <i>72,10</i> | <i>89,63</i> | <i>241,63</i> | <i>395,15</i> | <i>443,25</i> | <i>408,13</i> | <i>234,69</i> | <i>164,26</i> | <i>2.048,84</i> |
| In coltivazioni di pieno campo | 53,88 | 70,93 | 188,23 | 344,65 | 408,41 | 402,80 | 233,69 | 164,26 | 1.866,85 |
| Legumi freschi | 7,12 | 9,92 | 27,21 | 45,86 | 42,64 | 49,59 | 54,75 | 53,00 | 290,09 |
| Carciofo | - | 0,30 | - | - | - | - | - | - | 0,30 |
| Fragola | 0,58 | 1,44 | 3,77 | 2,26 | 2,04 | 0,33 | 3,69 | - | 14,11 |
| Pomodoro da mensa | 3,26 | 4,58 | 5,17 | 4,88 | 8,12 | 1,32 | - | - | 27,33 |
| Pomodoro da industria | 1,16 | 1,09 | 3,89 | 2,86 | 4,12 | 1,25 | 2,00 | 22,00 | 38,37 |
| In orti stabili o industriali | 18,22 | 18,70 | 53,40 | 50,50 | 34,84 | 5,33 | 1,00 | - | 181,99 |
| <i>Protette</i> | <i>1,78</i> | <i>0,49</i> | <i>4,98</i> | <i>3,29</i> | <i>3,09</i> | <i>0,06</i> | <i>0,16</i> | <i>0,32</i> | <i>14,17</i> |
| In serra | 0,86 | 0,02 | 4,13 | 1,69 | 2,49 | 0,06 | 0,16 | - | 9,41 |
| Fiori e piante ornamentali | 1,45 | 3,96 | 15,15 | 8,25 | 3,12 | 10,50 | 0,07 | - | 42,50 |
| In piena aria | 1,27 | 2,49 | 9,51 | 1,00 | 1,50 | 10,00 | - | - | 25,77 |
| Protette | 0,18 | 1,47 | 5,64 | 7,25 | 1,62 | 0,50 | 0,07 | - | 16,73 |
| Foraggiere avvicendate | 89,22 | 121,38 | 341,58 | 558,93 | 970,66 | 1.676,85 | 805,12 | 680,49 | 5.244,23 |

Tavola 2.12 - Aziende con coltivazioni permanenti e relativa superficie investita per principali coltivazioni praticate e classe di superficie agricola utilizzata (superficie in ettari) - TOTALE

| COLTIVAZIONI | CLASSI DI SUPERFICIE AGRICOLA UTILIZZATA | | | | | | | | Totale |
|--|--|-----------------|-----------------|-----------------|-----------------|-----------------|---------------|---------------|------------------|
| | Meno di 1 | 1 - 2 | 2 - 5 | 5 - 10 | 10 - 20 | 20 - 50 | 50 - 100 | 100 ed oltre | |
| AZIENDE | | | | | | | | | |
| COLTIVAZIONI LEGNOSE AGRARIE | 8.552 | 3.238 | 4.463 | 2.529 | 1.244 | 534 | 95 | 27 | 20.682 |
| Vite | 7.193 | 2.926 | 4.142 | 2.404 | 1.182 | 505 | 87 | 24 | 18.463 |
| per la produzione di: | | | | | | | | | |
| vini a denominazione di origine (DOC e DOCG) | 453 | 468 | 977 | 690 | 393 | 183 | 37 | 11 | 3.212 |
| altri (compresi vini da tavola a indicazione geografica) | 6.806 | 2.640 | 3.630 | 2.094 | 1.026 | 441 | 75 | 21 | 16.733 |
| uva da tavola | 154 | 57 | 72 | 69 | 27 | 8 | - | - | 387 |
| Olivo per la produzione di olive | - | - | - | - | - | - | - | - | - |
| Da tavola | - | - | - | - | - | - | - | - | - |
| Per olio | - | - | - | - | - | - | - | - | - |
| Agrumi | - | - | - | - | - | - | - | - | - |
| Arancio | - | - | - | - | - | - | - | - | - |
| Limone | - | - | - | - | - | - | - | - | - |
| Fruttiferi | 2.628 | 887 | 1.139 | 637 | 288 | 99 | 16 | 7 | 5.701 |
| <i>Frutta fresca di origine temperata</i> | <i>2.418</i> | <i>768</i> | <i>971</i> | <i>557</i> | <i>263</i> | <i>88</i> | <i>15</i> | <i>6</i> | <i>5.086</i> |
| Melo | 1.640 | 486 | 558 | 280 | 146 | 51 | 13 | 4 | 3.178 |
| Pero | 1.137 | 319 | 332 | 151 | 67 | 28 | 11 | 2 | 2.047 |
| Pesco | 1.590 | 496 | 664 | 381 | 188 | 58 | 11 | 2 | 3.390 |
| <i>Frutta fresca di origine sub-tropicale</i> | <i>23</i> | <i>11</i> | <i>14</i> | <i>7</i> | <i>4</i> | <i>4</i> | <i>-</i> | <i>-</i> | <i>63</i> |
| Actinidia (kiwi) | 19 | 10 | 14 | 7 | 4 | 4 | - | - | 58 |
| <i>Frutta a guscio</i> | <i>428</i> | <i>222</i> | <i>285</i> | <i>128</i> | <i>41</i> | <i>16</i> | <i>4</i> | <i>1</i> | <i>1.125</i> |
| Mandorlo | 43 | 15 | 18 | 8 | 3 | 1 | - | - | 88 |
| Nocciolo | 279 | 165 | 207 | 101 | 27 | 13 | 4 | 1 | 797 |
| Vivai | 11 | 9 | 23 | 23 | 9 | 7 | 4 | 1 | 87 |
| CASTAGNETI DA FRUTTO | 53 | 54 | 153 | 96 | 21 | 11 | - | 1 | 389 |
| SUPERFICIE INVESTITA | | | | | | | | | |
| COLTIVAZIONI LEGNOSE AGRARIE | 2.440,58 | 2.189,15 | 5.198,71 | 5.128,14 | 3.765,36 | 2.258,67 | 887,68 | 236,49 | 22.104,78 |
| Vite | 1.998,27 | 1.884,68 | 4.540,15 | 4.454,04 | 3.340,51 | 2.043,76 | 705,11 | 188,05 | 19.154,57 |
| per la produzione di: | | | | | | | | | |
| vini a denominazione di origine (DOC e DOCG) | 178,45 | 403,84 | 1.516,19 | 1.813,65 | 1.540,35 | 1.090,78 | 518,08 | 122,75 | 7.184,09 |
| altri (compresi vini da tavola a indicazione geografica) | 1.798,16 | 1.465,10 | 2.993,63 | 2.606,93 | 1.779,54 | 948,79 | 187,03 | 65,30 | 11.844,48 |
| uva da tavola | 21,61 | 15,38 | 28,31 | 33,18 | 20,47 | 4,14 | - | - | 123,09 |
| Olivo per la produzione di olive | - | - | - | - | - | - | - | - | - |
| Da tavola | - | - | - | - | - | - | - | - | - |
| Per olio | - | - | - | - | - | - | - | - | - |
| Agrumi | - | - | - | - | - | - | - | - | - |
| Arancio | - | - | - | - | - | - | - | - | - |
| Limone | - | - | - | - | - | - | - | - | - |
| Fruttiferi | 437,27 | 297,46 | 633,88 | 641,93 | 402,46 | 193,74 | 114,26 | 6,57 | 2.727,57 |
| <i>Frutta fresca di origine temperata</i> | <i>362,27</i> | <i>220,55</i> | <i>468,55</i> | <i>531,43</i> | <i>352,86</i> | <i>171,43</i> | <i>112,57</i> | <i>5,57</i> | <i>2.225,23</i> |
| Melo | 101,21 | 51,73 | 100,77 | 99,24 | 85,80 | 34,10 | 23,64 | 2,10 | 498,59 |
| Pero | 53,40 | 22,22 | 31,02 | 17,33 | 15,84 | 9,77 | 79,24 | 0,60 | 229,42 |
| Pesco | 110,92 | 79,45 | 216,38 | 300,25 | 173,97 | 85,44 | 8,56 | 0,70 | 975,67 |
| <i>Frutta fresca di origine sub-tropicale</i> | <i>1,37</i> | <i>0,66</i> | <i>6,15</i> | <i>9,05</i> | <i>2,04</i> | <i>5,06</i> | <i>-</i> | <i>-</i> | <i>24,33</i> |
| Actinidia (kiwi) | 0,75 | 0,56 | 6,15 | 9,05 | 2,04 | 5,06 | - | - | 23,61 |
| <i>Frutta a guscio</i> | <i>73,63</i> | <i>76,25</i> | <i>159,18</i> | <i>101,45</i> | <i>47,56</i> | <i>17,25</i> | <i>1,69</i> | <i>1,00</i> | <i>478,01</i> |
| Mandorlo | 1,76 | 1,83 | 3,07 | 1,64 | 0,84 | 0,10 | - | - | 9,24 |
| Nocciolo | 38,65 | 42,22 | 88,29 | 72,21 | 25,13 | 10,35 | 1,65 | 1,00 | 279,50 |
| Vivai | 3,24 | 5,57 | 22,04 | 29,35 | 10,06 | 21,08 | 68,31 | 41,87 | 201,52 |
| CASTAGNETI DA FRUTTO | 7,98 | 22,24 | 112,76 | 136,11 | 44,94 | 12,85 | - | 13,37 | 350,25 |

Tavola 2.12 segue - Aziende con coltivazioni permanenti e relativa superficie investita per principali coltivazioni praticate e classe di superficie agricola utilizzata (superficie in ettari) - MONTAGNA

| COLTIVAZIONI | CLASSI DI SUPERFICIE AGRICOLA UTILIZZATA | | | | | | | Totale | |
|--|--|--------------|--------------|--------------|--------------|--------------|----------|--------|---------------|
| | Meno di 1 | 1 - 2 | 2 - 5 | 5 - 10 | 10 - 20 | 20 - 50 | 50 - 100 | | 100 ed oltre |
| AZIENDE | | | | | | | | | |
| COLTIVAZIONI LEGNOSE AGRARIE | 186 | 72 | 101 | 70 | 23 | 3 | - | - | 455 |
| Vite | 172 | 59 | 73 | 62 | 20 | - | - | - | 386 |
| per la produzione di: | | | | | | | | | |
| vini a denominazione di origine (DOC e DOCG) | - | 6 | 6 | 1 | - | - | - | - | 13 |
| altri (compresi vini da tavola a indicazione geografica) | 172 | 59 | 72 | 62 | 20 | - | - | - | 385 |
| uva da tavola | - | - | - | - | - | - | - | - | - |
| Olivo per la produzione di olive | - | - | - | - | - | - | - | - | - |
| Da tavola | - | - | - | - | - | - | - | - | - |
| Per olio | - | - | - | - | - | - | - | - | - |
| Agrumi | - | - | - | - | - | - | - | - | - |
| Arancio | - | - | - | - | - | - | - | - | - |
| Limone | - | - | - | - | - | - | - | - | - |
| Fruttiferi | 23 | 27 | 47 | 22 | 7 | 3 | - | - | 129 |
| <i>Frutta fresca di origine temperata</i> | 23 | 26 | 46 | 21 | 7 | 3 | - | - | 126 |
| Melo | 20 | 25 | 42 | 20 | 7 | 3 | - | - | 117 |
| Pero | 7 | 7 | 8 | 5 | 1 | 1 | - | - | 29 |
| Pesco | 8 | 6 | 10 | 3 | 1 | 2 | - | - | 30 |
| <i>Frutta fresca di origine sub-tropicale</i> | - | 1 | - | - | - | - | - | - | 1 |
| Actinidia (kiwi) | - | 1 | - | - | - | - | - | - | 1 |
| <i>Frutta a guscio</i> | - | 1 | 1 | 1 | - | - | - | - | 3 |
| Mandorlo | - | - | - | - | - | - | - | - | - |
| Nocciolo | - | 1 | 1 | 1 | - | - | - | - | 3 |
| Vivai | - | - | - | - | - | - | - | - | - |
| CASTAGNETI DA FRUTTO | 1 | 3 | 19 | 23 | 8 | 7 | - | - | 61 |
| SUPERFICIE INVESTITA | | | | | | | | | |
| COLTIVAZIONI LEGNOSE AGRARIE | 42,69 | 31,08 | 48,31 | 29,27 | 7,04 | 2,34 | - | - | 160,73 |
| Vite | 40,15 | 26,79 | 38,59 | 25,50 | 4,54 | - | - | - | 135,57 |
| per la produzione di: | | | | | | | | | |
| vini a denominazione di origine (DOC e DOCG) | - | 4,20 | 5,95 | 1,60 | - | - | - | - | 11,75 |
| altri (compresi vini da tavola a indicazione geografica) | 40,15 | 22,59 | 32,64 | 23,90 | 4,54 | - | - | - | 123,82 |
| uva da tavola | - | - | - | - | - | - | - | - | - |
| Olivo per la produzione di olive | - | - | - | - | - | - | - | - | - |
| Da tavola | - | - | - | - | - | - | - | - | - |
| Per olio | - | - | - | - | - | - | - | - | - |
| Agrumi | - | - | - | - | - | - | - | - | - |
| Arancio | - | - | - | - | - | - | - | - | - |
| Limone | - | - | - | - | - | - | - | - | - |
| Fruttiferi | 2,22 | 4,29 | 9,72 | 3,77 | 2,50 | 2,34 | - | - | 24,84 |
| <i>Frutta fresca di origine temperata</i> | 2,22 | 3,22 | 9,22 | 2,77 | 2,50 | 2,34 | - | - | 22,27 |
| Melo | 1,46 | 2,08 | 8,05 | 2,00 | 2,44 | 1,32 | - | - | 17,35 |
| Pero | 0,31 | 0,67 | 0,66 | 0,65 | 0,03 | 0,50 | - | - | 2,82 |
| Pesco | 0,43 | 0,27 | 0,51 | 0,08 | 0,03 | 0,52 | - | - | 1,84 |
| <i>Frutta fresca di origine sub-tropicale</i> | - | 0,01 | - | - | - | - | - | - | 0,01 |
| Actinidia (kiwi) | - | 0,01 | - | - | - | - | - | - | 0,01 |
| <i>Frutta a guscio</i> | - | 1,06 | 0,50 | 1,00 | - | - | - | - | 2,56 |
| Mandorlo | - | - | - | - | - | - | - | - | - |
| Nocciolo | - | 1,00 | 0,50 | 1,00 | - | - | - | - | 2,50 |
| Vivai | - | - | - | - | - | - | - | - | - |
| CASTAGNETI DA FRUTTO | 0,10 | 1,68 | 16,03 | 29,96 | 16,84 | 10,16 | - | - | 74,77 |

Tavola 2.12 segue - Aziende con coltivazioni permanenti e relativa superficie investita per principali coltivazioni praticate e classe di superficie agricola utilizzata (superficie in ettari) - COLLINA

| COLTIVAZIONI | CLASSI DI SUPERFICIE AGRICOLA UTILIZZATA | | | | | | | | Totale |
|--|--|-----------------|-----------------|-----------------|-----------------|-----------------|---------------|---------------|------------------|
| | Meno di 1 | 1 - 2 | 2 - 5 | 5 - 10 | 10 - 20 | 20 - 50 | 50 - 100 | 100 ed oltre | |
| AZIENDE | | | | | | | | | |
| COLTIVAZIONI LEGNOSE AGRARIE | 7.260 | 2.857 | 3.866 | 2.128 | 980 | 396 | 60 | 17 | 17.564 |
| Vite | 6.175 | 2.605 | 3.639 | 2.039 | 946 | 379 | 57 | 17 | 15.857 |
| per la produzione di: | | | | | | | | | |
| vini a denominazione di origine (DOC e DOCG) | 449 | 448 | 949 | 659 | 354 | 161 | 30 | 9 | 3.059 |
| altri (compresi vini da tavola a indicazione geografica) | 5.802 | 2.334 | 3.152 | 1.749 | 810 | 325 | 50 | 15 | 14.237 |
| uva da tavola | 109 | 40 | 56 | 54 | 23 | 3 | - | - | 285 |
| Olivo per la produzione di olive | - | - | - | - | - | - | - | - | - |
| Da tavola | - | - | - | - | - | - | - | - | - |
| Per olio | - | - | - | - | - | - | - | - | - |
| Agrumi | - | - | - | - | - | - | - | - | - |
| Arancio | - | - | - | - | - | - | - | - | - |
| Limone | - | - | - | - | - | - | - | - | - |
| Fruttiferi | 2.163 | 748 | 950 | 532 | 219 | 76 | 9 | 5 | 4.702 |
| <i>Frutta fresca di origine temperata</i> | <i>1.987</i> | <i>644</i> | <i>799</i> | <i>459</i> | <i>200</i> | <i>70</i> | <i>8</i> | <i>4</i> | <i>4.171</i> |
| Melo | 1.373 | 410 | 459 | 219 | 115 | 39 | 7 | 4 | 2.626 |
| Pero | 985 | 284 | 287 | 121 | 57 | 24 | 5 | 2 | 1.765 |
| Pesco | 1.306 | 422 | 559 | 316 | 144 | 47 | 7 | 2 | 2.803 |
| <i>Frutta fresca di origine sub-tropicale</i> | <i>16</i> | <i>6</i> | <i>9</i> | <i>5</i> | <i>2</i> | <i>2</i> | - | - | <i>40</i> |
| Actinidia (kiwi) | 13 | 5 | 9 | 5 | 2 | 2 | - | - | 36 |
| <i>Frutta a guscio</i> | <i>380</i> | <i>198</i> | <i>263</i> | <i>120</i> | <i>34</i> | <i>13</i> | <i>2</i> | <i>1</i> | <i>1.011</i> |
| Mandorlo | 39 | 15 | 16 | 7 | 3 | 1 | - | - | 81 |
| Nocciolo | 247 | 143 | 191 | 97 | 24 | 10 | 2 | 1 | 715 |
| Vivai | 7 | 7 | 17 | 20 | 9 | 5 | 1 | - | 66 |
| CASTAGNETI DA FRUTTO | 52 | 50 | 129 | 72 | 13 | 4 | - | 1 | 321 |
| SUPERFICIE INVESTITA | | | | | | | | | |
| COLTIVAZIONI LEGNOSE AGRARIE | 2.104,24 | 1.995,38 | 4.806,87 | 4.736,51 | 3.328,44 | 1.955,37 | 543,54 | 160,01 | 19.630,36 |
| Vite | 1.751,21 | 1.742,77 | 4.263,89 | 4.170,37 | 3.004,82 | 1.798,56 | 516,64 | 153,91 | 17.402,17 |
| per la produzione di: | | | | | | | | | |
| vini a denominazione di origine (DOC e DOCG) | 177,13 | 389,52 | 1.496,65 | 1.777,82 | 1.423,96 | 995,91 | 380,44 | 114,85 | 6.756,28 |
| altri (compresi vini da tavola a indicazione geografica) | 1.555,80 | 1.341,26 | 2.738,90 | 2.361,31 | 1.560,82 | 799,78 | 136,20 | 39,06 | 10.533,13 |
| uva da tavola | 18,28 | 11,79 | 26,32 | 31,01 | 20,04 | 2,87 | - | - | 110,31 |
| Olivo per la produzione di olive | - | - | - | - | - | - | - | - | - |
| Da tavola | - | - | - | - | - | - | - | - | - |
| Per olio | - | - | - | - | - | - | - | - | - |
| Agrumi | - | - | - | - | - | - | - | - | - |
| Arancio | - | - | - | - | - | - | - | - | - |
| Limone | - | - | - | - | - | - | - | - | - |
| Fruttiferi | 349,93 | 247,82 | 524,76 | 545,29 | 301,93 | 138,64 | 24,90 | 6,10 | 2.139,37 |
| <i>Frutta fresca di origine temperata</i> | <i>285,92</i> | <i>179,29</i> | <i>375,13</i> | <i>439,68</i> | <i>266,50</i> | <i>123,24</i> | <i>23,80</i> | <i>5,10</i> | <i>1.698,66</i> |
| Melo | 82,75 | 42,53 | 78,84 | 85,68 | 75,66 | 27,60 | 13,88 | 2,10 | 409,04 |
| Pero | 44,89 | 18,91 | 20,99 | 11,69 | 14,45 | 9,15 | 3,85 | 0,60 | 124,53 |
| Pesco | 84,05 | 64,72 | 172,30 | 243,91 | 114,04 | 50,57 | 5,33 | 0,70 | 735,62 |
| <i>Frutta fresca di origine sub-tropicale</i> | <i>0,79</i> | <i>0,43</i> | <i>3,69</i> | <i>9,03</i> | <i>0,03</i> | <i>0,06</i> | - | - | <i>14,03</i> |
| Actinidia (kiwi) | 0,45 | 0,33 | 3,69 | 9,03 | 0,03 | 0,06 | - | - | 13,59 |
| <i>Frutta a guscio</i> | <i>63,22</i> | <i>68,10</i> | <i>145,94</i> | <i>96,58</i> | <i>35,40</i> | <i>15,34</i> | <i>1,10</i> | <i>1,00</i> | <i>426,68</i> |
| Mandorlo | 1,67 | 1,83 | 3,03 | 1,63 | 0,84 | 0,10 | - | - | 9,10 |
| Nocciolo | 33,46 | 35,51 | 79,78 | 70,13 | 16,81 | 8,44 | 1,10 | 1,00 | 246,23 |
| Vivai | 2,27 | 3,85 | 15,58 | 18,69 | 10,06 | 18,08 | 2,00 | - | 70,53 |
| CASTAGNETI DA FRUTTO | 7,88 | 19,46 | 90,68 | 104,15 | 28,10 | 2,69 | - | 13,37 | 266,33 |

Tavola 2.12 segue - Aziende con coltivazioni permanenti e relativa superficie investita per principali coltivazioni praticate e classe di superficie agricola utilizzata (superficie in ettari) - PIANURA

| COLTIVAZIONI | CLASSI DI SUPERFICIE AGRICOLA UTILIZZATA | | | | | | | | Totale |
|--|--|---------------|---------------|---------------|---------------|---------------|---------------|--------------|-----------------|
| | Meno di 1 | 1 - 2 | 2 - 5 | 5 - 10 | 10 - 20 | 20 - 50 | 50 - 100 | 100 ed oltre | |
| AZIENDE | | | | | | | | | |
| COLTIVAZIONI LEGNOSE AGRARIE | 1.106 | 309 | 496 | 331 | 241 | 135 | 35 | 10 | 2.663 |
| Vite | 846 | 262 | 430 | 303 | 216 | 126 | 30 | 7 | 2.220 |
| per la produzione di: | | | | | | | | | |
| vini a denominazione di origine (DOC e DOCG) | 4 | 14 | 22 | 30 | 39 | 22 | 7 | 2 | 140 |
| altri (compresi vini da tavola a indicazione geografica) | 832 | 247 | 406 | 283 | 196 | 116 | 25 | 6 | 2.111 |
| uva da tavola | 45 | 17 | 16 | 15 | 4 | 5 | - | - | 102 |
| Olivo per la produzione di olive | - | - | - | - | - | - | - | - | - |
| Da tavola | - | - | - | - | - | - | - | - | - |
| Per olio | - | - | - | - | - | - | - | - | - |
| Agrumi | - | - | - | - | - | - | - | - | - |
| Arancio | - | - | - | - | - | - | - | - | - |
| Limone | - | - | - | - | - | - | - | - | - |
| Fruttiferi | 442 | 112 | 142 | 83 | 62 | 20 | 7 | 2 | 870 |
| <i>Frutta fresca di origine temperata</i> | <i>408</i> | <i>98</i> | <i>126</i> | <i>77</i> | <i>56</i> | <i>15</i> | <i>7</i> | <i>2</i> | <i>789</i> |
| Melo | 247 | 51 | 57 | 41 | 24 | 9 | 6 | - | 435 |
| Pero | 145 | 28 | 37 | 25 | 9 | 3 | 6 | - | 253 |
| Pesco | 276 | 68 | 95 | 62 | 43 | 9 | 4 | - | 557 |
| <i>Frutta fresca di origine sub-tropicale</i> | <i>7</i> | <i>4</i> | <i>5</i> | <i>2</i> | <i>2</i> | <i>2</i> | <i>-</i> | <i>-</i> | <i>22</i> |
| Actinidia (kiwi) | 6 | 4 | 5 | 2 | 2 | 2 | - | - | 21 |
| <i>Frutta a guscio</i> | <i>48</i> | <i>23</i> | <i>21</i> | <i>7</i> | <i>7</i> | <i>3</i> | <i>2</i> | <i>-</i> | <i>111</i> |
| Mandorlo | 4 | - | 2 | 1 | - | - | - | - | 7 |
| Nocciolo | 32 | 21 | 15 | 3 | 3 | 3 | 2 | - | 79 |
| Vivai | 4 | 2 | 6 | 3 | - | 2 | 3 | 1 | 21 |
| CASTAGNETI DA FRUTTO | - | 1 | 5 | 1 | - | - | - | - | 7 |
| SUPERFICIE INVESTITA | | | | | | | | | |
| COLTIVAZIONI LEGNOSE AGRARIE | 293,65 | 162,69 | 343,53 | 362,36 | 429,88 | 300,96 | 344,14 | 76,48 | 2.313,69 |
| Vite | 206,91 | 115,12 | 237,67 | 258,17 | 331,15 | 245,20 | 188,47 | 34,14 | 1.616,83 |
| per la produzione di: | | | | | | | | | |
| vini a denominazione di origine (DOC e DOCG) | 1,32 | 10,12 | 13,59 | 34,23 | 116,39 | 94,87 | 137,64 | 7,90 | 416,06 |
| altri (compresi vini da tavola a indicazione geografica) | 202,21 | 101,25 | 222,09 | 221,72 | 214,18 | 149,01 | 50,83 | 26,24 | 1.187,53 |
| uva da tavola | 3,33 | 3,59 | 1,99 | 2,17 | 0,43 | 1,27 | - | - | 12,78 |
| Olivo per la produzione di olive | - | - | - | - | - | - | - | - | - |
| Da tavola | - | - | - | - | - | - | - | - | - |
| Per olio | - | - | - | - | - | - | - | - | - |
| Agrumi | - | - | - | - | - | - | - | - | - |
| Arancio | - | - | - | - | - | - | - | - | - |
| Limone | - | - | - | - | - | - | - | - | - |
| Fruttiferi | 85,12 | 45,35 | 99,40 | 92,87 | 98,03 | 52,76 | 89,36 | 0,47 | 563,36 |
| <i>Frutta fresca di origine temperata</i> | <i>74,13</i> | <i>38,04</i> | <i>84,20</i> | <i>88,98</i> | <i>83,86</i> | <i>45,85</i> | <i>88,77</i> | <i>0,47</i> | <i>504,30</i> |
| Melo | 17,00 | 7,12 | 13,88 | 11,56 | 7,70 | 5,18 | 9,76 | - | 72,20 |
| Pero | 8,20 | 2,64 | 9,37 | 4,99 | 1,36 | 0,12 | 75,39 | - | 102,07 |
| Pesco | 26,44 | 14,46 | 43,57 | 56,26 | 59,90 | 34,35 | 3,23 | - | 238,21 |
| <i>Frutta fresca di origine sub-tropicale</i> | <i>0,58</i> | <i>0,22</i> | <i>2,46</i> | <i>0,02</i> | <i>2,01</i> | <i>5,00</i> | <i>-</i> | <i>-</i> | <i>10,29</i> |
| Actinidia (kiwi) | 0,30 | 0,22 | 2,46 | 0,02 | 2,01 | 5,00 | - | - | 10,01 |
| <i>Frutta a guscio</i> | <i>10,41</i> | <i>7,09</i> | <i>12,74</i> | <i>3,87</i> | <i>12,16</i> | <i>1,91</i> | <i>0,59</i> | <i>-</i> | <i>48,77</i> |
| Mandorlo | 0,09 | - | 0,04 | 0,01 | - | - | - | - | 0,14 |
| Nocciolo | 5,19 | 5,71 | 8,01 | 1,08 | 8,32 | 1,91 | 0,55 | - | 30,77 |
| Vivai | 0,97 | 1,72 | 6,46 | 10,66 | - | 3,00 | 66,31 | 41,87 | 130,99 |
| CASTAGNETI DA FRUTTO | - | 1,10 | 6,05 | 2,00 | - | - | - | - | 9,15 |

Tavola 2.13 - Aziende con vite e relativa superficie investita per natura della produzione, classe di superficie agricola utilizzata e forma di conduzione (superficie in ettari) - TOTALE

| CLASSI DI SAU FORME DI CONDUZIONE | Totale | UVA DA VINO | | | Uva da tavola | Viti non innestate | Viti madri di portinnesto | Barbatelle |
|--|------------------|------------------|---------------------|------------------|---------------|--------------------|---------------------------|--------------|
| | | Totale | per vini DOC e DOCG | per altri vini | | | | |
| AZIENDE | | | | | | | | |
| CLASSE DI SAU | | | | | | | | |
| Meno di 1 ettaro | 7.195 | 7.103 | 453 | 6.806 | 154 | 1 | 1 | 6 |
| 1-2 | 2.926 | 2.894 | 468 | 2.640 | 57 | 3 | - | 7 |
| 2-3 | 1.899 | 1.881 | 400 | 1.674 | 35 | 2 | - | 4 |
| 3-5 | 2.244 | 2.227 | 577 | 1.956 | 37 | - | - | 12 |
| 5-10 | 2.406 | 2.375 | 690 | 2.094 | 69 | 3 | 7 | 17 |
| 10-20 | 1.182 | 1.172 | 393 | 1.026 | 27 | 1 | 1 | 9 |
| 20-30 | 315 | 313 | 108 | 274 | 6 | - | - | 2 |
| 30-50 | 190 | 189 | 75 | 167 | 2 | 1 | - | 1 |
| 50-100 | 87 | 87 | 37 | 75 | - | - | - | 1 |
| 100 ed oltre | 24 | 24 | 11 | 21 | - | - | - | - |
| FORMA DI CONDUZIONE | | | | | | | | |
| Conduzione diretta del coltivatore | 18.221 | 18.020 | 3.105 | 16.544 | 385 | 11 | 9 | 57 |
| <i>con solo manodopera familiare</i> | 15.910 | 15.745 | 2.369 | 14.604 | 306 | 11 | 9 | 40 |
| <i>con manodopera familiare prevalente</i> | 1.910 | 1.875 | 613 | 1.615 | 77 | - | - | 16 |
| <i>con manodopera extrafamiliare prevalente</i> | 401 | 400 | 123 | 325 | 2 | - | - | 1 |
| Conduzione con salariati e/o compartecipanti (in economia) | 214 | 212 | 92 | 164 | 2 | - | - | 1 |
| Conduzione a colonia parziaria appoderata (mezzadria) | 27 | 27 | 14 | 19 | - | - | - | 1 |
| Altra forma di conduzione | 6 | 6 | 1 | 6 | - | - | - | - |
| TOTALE | 18.468 | 18.265 | 3.212 | 16.733 | 387 | 11 | 9 | 59 |
| SUPERFICIE INVESTITA | | | | | | | | |
| CLASSE DI SAU | | | | | | | | |
| Meno di 1 ettaro | 2.000,29 | 1.976,61 | 178,45 | 1.798,16 | 21,61 | 0,05 | 0,80 | 1,22 |
| 1-2 | 1.886,95 | 1.868,94 | 403,84 | 1.465,10 | 15,38 | 0,36 | - | 2,27 |
| 2-3 | 1.749,70 | 1.731,51 | 480,81 | 1.250,70 | 12,47 | 2,02 | - | 3,70 |
| 3-5 | 2.801,28 | 2.778,31 | 1.035,38 | 1.742,93 | 15,84 | - | - | 7,13 |
| 5-10 | 4.471,76 | 4.420,58 | 1.813,65 | 2.606,93 | 33,18 | 0,28 | 5,37 | 12,35 |
| 10-20 | 3.350,57 | 3.319,89 | 1.540,35 | 1.779,54 | 20,47 | 0,15 | 1,00 | 9,06 |
| 20-30 | 1.107,32 | 1.103,30 | 526,64 | 576,66 | 2,27 | - | - | 1,75 |
| 30-50 | 940,69 | 936,27 | 564,14 | 372,13 | 1,87 | 0,05 | - | 2,50 |
| 50-100 | 706,86 | 705,11 | 518,08 | 187,03 | - | - | - | 1,75 |
| 100 ed oltre | 188,05 | 188,05 | 122,75 | 65,30 | - | - | - | - |
| FORMA DI CONDUZIONE | | | | | | | | |
| Conduzione diretta del coltivatore | 18.028,57 | 17.857,03 | 6.367,80 | 11.489,23 | 122,73 | 2,91 | 7,17 | 38,73 |
| <i>con solo manodopera familiare</i> | 12.920,36 | 12.817,60 | 3.865,77 | 8.951,83 | 70,67 | 2,91 | 7,17 | 22,01 |
| <i>con manodopera familiare prevalente</i> | 4.189,07 | 4.122,77 | 1.918,59 | 2.204,18 | 51,33 | - | - | 14,97 |
| <i>con manodopera extrafamiliare prevalente</i> | 919,14 | 916,66 | 583,44 | 333,22 | 0,73 | - | - | 1,75 |
| Conduzione con salariati e/o compartecipanti (in economia) | 1.103,42 | 1.100,56 | 770,32 | 330,24 | 0,36 | - | - | 2,50 |
| Conduzione a colonia parziaria appoderata (mezzadria) | 67,61 | 67,11 | 44,42 | 22,69 | - | - | - | 0,50 |
| Altra forma di conduzione | 3,87 | 3,87 | 1,55 | 2,32 | - | - | - | - |
| TOTALE | 19.203,47 | 19.028,57 | 7.184,09 | 11.844,48 | 123,09 | 2,91 | 7,17 | 41,73 |

Tavola 2.13 segue - Aziende con vite e relativa superficie investita per natura della produzione, classe di superficie agricola utilizzata e forma di conduzione (superficie in ettari) - MONTAGNA

| CLASSI DI SAU FORME DI CONDUZIONE | Totale | UVA DA VINO | | Uva da tavola | Viti non innestate | Viti madri di portinnesto | Barbatelle |
|---|---------------|---------------|---------------------|---------------|--------------------|---------------------------|------------|
| | | Totale | per vini DOC e DOCG | | | | |
| AZIENDE | | | | | | | |
| CLASSE DI SAU | | | | | | | |
| Meno di 1 ettaro | 172 | 172 | - | 172 | - | - | - |
| 1-2 | 59 | 59 | 6 | 59 | - | - | - |
| 2-3 | 30 | 30 | 2 | 30 | - | - | - |
| 3-5 | 43 | 43 | 4 | 42 | - | - | - |
| 5-10 | 62 | 62 | 1 | 62 | - | - | - |
| 10-20 | 20 | 20 | - | 20 | - | - | - |
| 20-30 | - | - | - | - | - | - | - |
| 30-50 | - | - | - | - | - | - | - |
| 50-100 | - | - | - | - | - | - | - |
| 100 ed oltre | - | - | - | - | - | - | - |
| FORMA DI CONDUZIONE | | | | | | | |
| Conduzione diretta del coltivatore | 385 | 385 | 13 | 384 | - | - | - |
| con solo manodopera familiare | 384 | 384 | 13 | 383 | - | - | - |
| con manodopera familiare prevalente | - | - | - | - | - | - | - |
| con manodopera extrafamiliare prevalente | 1 | 1 | - | 1 | - | - | - |
| Conduzione con salariati e/o partecipanti (in economia) | 1 | 1 | - | 1 | - | - | - |
| Conduzione a colonia parziaria appoderata (mezzadria) | - | - | - | - | - | - | - |
| Altra forma di conduzione | - | - | - | - | - | - | - |
| TOTALE | 386 | 386 | 13 | 385 | - | - | - |
| SUPERFICIE INVESTITA | | | | | | | |
| CLASSE DI SAU | | | | | | | |
| Meno di 1 ettaro | 40,15 | 40,15 | - | 40,15 | - | - | - |
| 1-2 | 26,79 | 26,79 | 4,20 | 22,59 | - | - | - |
| 2-3 | 17,65 | 17,65 | 1,10 | 16,55 | - | - | - |
| 3-5 | 20,94 | 20,94 | 4,85 | 16,09 | - | - | - |
| 5-10 | 25,50 | 25,50 | 1,60 | 23,90 | - | - | - |
| 10-20 | 4,54 | 4,54 | - | 4,54 | - | - | - |
| 20-30 | - | - | - | - | - | - | - |
| 30-50 | - | - | - | - | - | - | - |
| 50-100 | - | - | - | - | - | - | - |
| 100 ed oltre | - | - | - | - | - | - | - |
| FORMA DI CONDUZIONE | | | | | | | |
| Conduzione diretta del coltivatore | 135,42 | 135,42 | 11,75 | 123,67 | - | - | - |
| con solo manodopera familiare | 134,32 | 134,32 | 11,75 | 122,57 | - | - | - |
| con manodopera familiare prevalente | - | - | - | - | - | - | - |
| con manodopera extrafamiliare prevalente | 1,10 | 1,10 | - | 1,10 | - | - | - |
| Conduzione con salariati e/o partecipanti (in economia) | 0,15 | 0,15 | - | 0,15 | - | - | - |
| Conduzione a colonia parziaria appoderata (mezzadria) | - | - | - | - | - | - | - |
| Altra forma di conduzione | - | - | - | - | - | - | - |
| TOTALE | 135,57 | 135,57 | 11,75 | 123,82 | - | - | - |

Tavola 2.13 segue - Aziende con vite e relativa superficie investita per natura della produzione, classe di superficie agricola utilizzata e forma di conduzione (superficie in ettari) - COLLINA

| CLASSI DI SAU FORME DI CONDUZIONE | Totale | UVA DA VINO | | | Uva da tavola | Viti non innestate | Viti madri di portinnesto | Barbatelle |
|---|------------------|------------------|------------------------|------------------|---------------|-----------------------|------------------------------|--------------|
| | | Totale | per vini DOC e DOCG | per altri vini | | | | |
| AZIENDE | | | | | | | | |
| CLASSE DI SAU | | | | | | | | |
| Meno di 1 ettaro | 6.176 | 6.095 | 449 | 5.802 | 109 | - | 1 | 3 |
| 1-2 | 2.605 | 2.580 | 448 | 2.334 | 40 | 1 | - | 6 |
| 2-3 | 1.665 | 1.651 | 386 | 1.453 | 26 | 2 | - | 3 |
| 3-5 | 1.975 | 1.962 | 563 | 1.699 | 30 | - | - | 11 |
| 5-10 | 2.041 | 2.015 | 659 | 1.749 | 54 | 2 | 7 | 16 |
| 10-20 | 946 | 939 | 354 | 810 | 23 | - | 1 | 9 |
| 20-30 | 235 | 235 | 95 | 202 | 1 | - | - | 2 |
| 30-50 | 144 | 143 | 66 | 123 | 2 | - | - | 1 |
| 50-100 | 57 | 57 | 30 | 50 | - | - | - | - |
| 100 ed oltre | 17 | 17 | 9 | 15 | - | - | - | - |
| FORMA DI CONDUZIONE | | | | | | | | |
| Conduzione diretta del coltiva- tore | 15.653 | 15.487 | 2.966 | 14.076 | 284 | 5 | 9 | 49 |
| con solo manodopera familiare | 13.774 | 13.643 | 2.282 | 12.554 | 225 | 5 | 9 | 34 |
| con manodopera familiare preva- lente | 1.510 | 1.476 | 565 | 1.228 | 57 | - | - | 15 |
| con manodopera extrafamiliare prevalente | 369 | 368 | 119 | 294 | 2 | - | - | - |
| Conduzione con salariati e/o com- partecipanti (in economia) | 177 | 176 | 78 | 138 | 1 | - | - | 1 |
| Conduzione a colonia parziaria ap- poderata (mezzadria) | 26 | 26 | 14 | 18 | - | - | - | 1 |
| Altra forma di conduzione | 5 | 5 | 1 | 5 | - | - | - | - |
| TOTALE | 15.861 | 15.694 | 3.059 | 14.237 | 285 | 5 | 9 | 51 |
| SUPERFICIE INVESTITA | | | | | | | | |
| CLASSE DI SAU | | | | | | | | |
| Meno di 1 ettaro | 1.752,66 | 1.732,93 | 177,13 | 1.555,80 | 18,28 | - | 0,80 | 0,65 |
| 1-2 | 1.744,82 | 1.730,78 | 389,52 | 1.341,26 | 11,79 | 0,20 | - | 2,05 |
| 2-3 | 1.624,06 | 1.607,10 | 472,26 | 1.134,84 | 11,54 | 2,02 | - | 3,40 |
| 3-5 | 2.649,91 | 2.628,45 | 1.024,39 | 1.604,06 | 14,78 | - | - | 6,68 |
| 5-10 | 4.187,93 | 4.139,13 | 1.777,82 | 2.361,31 | 31,01 | 0,23 | 5,37 | 12,19 |
| 10-20 | 3.014,88 | 2.984,78 | 1.423,96 | 1.560,82 | 20,04 | - | 1,00 | 9,06 |
| 20-30 | 988,12 | 985,37 | 492,06 | 493,31 | 1,00 | - | - | 1,75 |
| 30-50 | 814,69 | 810,32 | 503,85 | 306,47 | 1,87 | - | - | 2,50 |
| 50-100 | 516,64 | 516,64 | 380,44 | 136,20 | - | - | - | - |
| 100 ed oltre | 153,91 | 153,91 | 114,85 | 39,06 | - | - | - | - |
| FORMA DI CONDUZIONE | | | | | | | | |
| Conduzione diretta del coltiva- tore | 16.494,69 | 16.339,58 | 6.117,40 | 10.222,18 | 110,21 | 2,45 | 7,17 | 35,28 |
| con solo manodopera familiare | 12.041,54 | 11.950,77 | 3.772,42 | 8.178,35 | 60,68 | 2,45 | 7,17 | 20,47 |
| con manodopera familiare preva- lente | 3.623,68 | 3.560,07 | 1.795,64 | 1.764,43 | 48,80 | - | - | 14,81 |
| con manodopera extrafamiliare prevalente | 829,47 | 828,74 | 549,34 | 279,40 | 0,73 | - | - | - |
| Conduzione con salariati e/o com- partecipanti (in economia) | 881,87 | 879,27 | 592,91 | 286,36 | 0,10 | - | - | 2,50 |
| Conduzione a colonia parziaria ap- poderata (mezzadria) | 67,41 | 66,91 | 44,42 | 22,49 | - | - | - | 0,50 |
| Altra forma di conduzione | 3,65 | 3,65 | 1,55 | 2,10 | - | - | - | - |
| TOTALE | 17.447,62 | 17.289,41 | 6.756,28 | 10.533,13 | 110,31 | 2,45 | 7,17 | 38,28 |

Tavola 2.13 segue - Aziende con vite e relativa superficie investita per natura della produzione, classe di superficie agricola utilizzata e forma di conduzione (superficie in ettari) - PIANURA

| CLASSI DI SAU FORME DI CONDUZIONE | UVA DA VINO | | | | Uva da tavola | Viti non innestate | Viti madri di portinnesto | Barbatelle |
|---|-----------------|-----------------|------------------------|-----------------|---------------|-----------------------|------------------------------|-------------|
| | Totale | Totale | per vini DOC e DOCG | per altri vini | | | | |
| AZIENDE | | | | | | | | |
| CLASSE DI SAU | | | | | | | | |
| Meno di 1 ettaro | 847 | 836 | 4 | 832 | 45 | 1 | - | 3 |
| 1-2 | 262 | 255 | 14 | 247 | 17 | 2 | - | 1 |
| 2-3 | 204 | 200 | 12 | 191 | 9 | - | - | 1 |
| 3-5 | 226 | 222 | 10 | 215 | 7 | - | - | 1 |
| 5-10 | 303 | 298 | 30 | 283 | 15 | 1 | - | 1 |
| 10-20 | 216 | 213 | 39 | 196 | 4 | 1 | - | - |
| 20-30 | 80 | 78 | 13 | 72 | 5 | - | - | - |
| 30-50 | 46 | 46 | 9 | 44 | - | 1 | - | - |
| 50-100 | 30 | 30 | 7 | 25 | - | - | - | 1 |
| 100 ed oltre | 7 | 7 | 2 | 6 | - | - | - | - |
| FORMA DI CONDUZIONE | | | | | | | | |
| Conduzione diretta del coltiva- tore | 2.183 | 2.148 | 126 | 2.084 | 101 | 6 | - | 8 |
| <i>con solo manodopera familiare</i> | 1.752 | 1.718 | 74 | 1.667 | 81 | 6 | - | 6 |
| <i>con manodopera familiare preva- lente</i> | 400 | 399 | 48 | 387 | 20 | - | - | 1 |
| <i>con manodopera extrafamiliare prevalente</i> | 31 | 31 | 4 | 30 | - | - | - | 1 |
| Conduzione con salariati e/o com- partecipanti (in economia) | 36 | 35 | 14 | 25 | 1 | - | - | - |
| Conduzione a colonia parziaria ap- poderata (mezzadria) | 1 | 1 | - | 1 | - | - | - | - |
| Altra forma di conduzione | 1 | 1 | - | 1 | - | - | - | - |
| TOTALE | 2.221 | 2.185 | 140 | 2.111 | 102 | 6 | - | 8 |
| SUPERFICIE INVESTITA | | | | | | | | |
| CLASSE DI SAU | | | | | | | | |
| Meno di 1 ettaro | 207,48 | 203,53 | 1,32 | 202,21 | 3,33 | 0,05 | - | 0,57 |
| 1-2 | 115,34 | 111,37 | 10,12 | 101,25 | 3,59 | 0,16 | - | 0,22 |
| 2-3 | 107,99 | 106,76 | 7,45 | 99,31 | 0,93 | - | - | 0,30 |
| 3-5 | 130,43 | 128,92 | 6,14 | 122,78 | 1,06 | - | - | 0,45 |
| 5-10 | 258,33 | 255,95 | 34,23 | 221,72 | 2,17 | 0,05 | - | 0,16 |
| 10-20 | 331,15 | 330,57 | 116,39 | 214,18 | 0,43 | 0,15 | - | - |
| 20-30 | 119,20 | 117,93 | 34,58 | 83,35 | 1,27 | - | - | - |
| 30-50 | 126,00 | 125,95 | 60,29 | 65,66 | - | 0,05 | - | - |
| 50-100 | 190,22 | 188,47 | 137,64 | 50,83 | - | - | - | 1,75 |
| 100 ed oltre | 34,14 | 34,14 | 7,90 | 26,24 | - | - | - | - |
| FORMA DI CONDUZIONE | | | | | | | | |
| Conduzione diretta del coltiva- tore | 1.398,46 | 1.382,03 | 238,65 | 1.143,38 | 12,52 | 0,46 | - | 3,45 |
| <i>con solo manodopera familiare</i> | 744,50 | 732,51 | 81,60 | 650,91 | 9,99 | 0,46 | - | 1,54 |
| <i>con manodopera familiare preva- lente</i> | 565,39 | 562,70 | 122,95 | 439,75 | 2,53 | - | - | 0,16 |
| <i>con manodopera extrafamiliare prevalente</i> | 88,57 | 86,82 | 34,10 | 52,72 | - | - | - | 1,75 |
| Conduzione con salariati e/o com- partecipanti (in economia) | 221,40 | 221,14 | 177,41 | 43,73 | 0,26 | - | - | - |
| Conduzione a colonia parziaria ap- poderata (mezzadria) | 0,20 | 0,20 | - | 0,20 | - | - | - | - |
| Altra forma di conduzione | 0,22 | 0,22 | - | 0,22 | - | - | - | - |
| TOTALE | 1.620,28 | 1.603,59 | 416,06 | 1.187,53 | 12,78 | 0,46 | - | 3,45 |

Tavola 2.14 - Aziende con vite e relativa superficie investita per natura della produzione e classe di superficie investita a vite (superficie in ettari)

| CLASSI DI SUPERFICIE INVESTITA A VITE | Totale | UVA DA VINO | | | Uva da tavola | Viti non innestate | Viti madri di portinnesto | Barbatelle |
|---------------------------------------|------------------|------------------|---------------------|------------------|---------------|--------------------|---------------------------|--------------|
| | | Totale | per vini DOC e DOCG | per altri vini | | | | |
| AZIENDE | | | | | | | | |
| Meno di 0,20 ettari | 3.981 | 3.886 | 64 | 3.829 | 123 | 5 | - | 2 |
| 0,20 - 0,30 | 2.533 | 2.506 | 79 | 2.452 | 54 | 1 | - | 1 |
| 0,30 - 0,50 | 3.275 | 3.248 | 225 | 3.088 | 62 | 1 | - | 4 |
| 0,50 - 1 | 3.374 | 3.344 | 504 | 3.066 | 59 | 1 | 2 | 5 |
| 1 - 2 | 2.730 | 2.713 | 820 | 2.316 | 49 | 1 | 1 | 13 |
| 2 - 3 | 1.097 | 1.093 | 491 | 881 | 19 | 2 | 3 | 10 |
| 3 - 5 | 847 | 845 | 538 | 621 | 14 | - | 2 | 11 |
| 5 - 10 | 478 | 477 | 358 | 366 | 7 | - | 1 | 8 |
| 10 ed oltre | 153 | 153 | 133 | 114 | - | - | - | 5 |
| TOTALE | 18.468 | 18.265 | 3.212 | 16.733 | 387 | 11 | 9 | 59 |
| SUPERFICIE INVESTITA | | | | | | | | |
| Meno di 0,20 ettari | 451,79 | 441,48 | 8,43 | 433,05 | 9,88 | 0,31 | - | 0,12 |
| 0,20 - 0,30 | 563,81 | 556,05 | 16,25 | 539,80 | 7,61 | 0,10 | - | 0,05 |
| 0,30 - 0,50 | 1.166,16 | 1.152,45 | 73,19 | 1.079,26 | 12,51 | 0,15 | - | 1,05 |
| 0,50 - 1 | 2.213,32 | 2.186,12 | 284,30 | 1.901,82 | 24,20 | 0,10 | 1,35 | 1,55 |
| 1 - 2 | 3.542,33 | 3.503,01 | 865,47 | 2.637,54 | 31,93 | 0,20 | 1,00 | 6,19 |
| 2 - 3 | 2.546,52 | 2.517,48 | 881,59 | 1.635,89 | 15,91 | 2,05 | 1,82 | 9,26 |
| 3 - 5 | 3.099,19 | 3.076,96 | 1.524,85 | 1.552,11 | 12,28 | - | 2,00 | 7,95 |
| 5 - 10 | 3.139,99 | 3.124,41 | 1.738,52 | 1.385,89 | 8,77 | - | 1,00 | 5,81 |
| 10 ed oltre | 2.480,36 | 2.470,61 | 1.791,49 | 679,12 | - | - | - | 9,75 |
| TOTALE | 19.203,47 | 19.028,57 | 7.184,09 | 11.844,48 | 123,09 | 2,91 | 7,17 | 41,73 |

Tavola 2.15 - Aziende con vite per vini DOC, DOCG e altri vini e relativa superficie investita per classe di superficie agricola utilizzata e classe di superficie investita a vite (superficie in ettari)

| CLASSI DI SAU CLASSI DI SUPERFICIE INVESTITA A VITE | VINI DOC | | VINI DOCG | | ALTRI VINI | | | |
|--|--------------|----------------------|-----------|----------------------|----------------------------|----------------------|---------------|----------------------|
| | Aziende | Superficie investita | Aziende | Superficie investita | CON INDICAZIONE GEOGRAFICA | | ALTRI | |
| | | | | | Aziende | Superficie investita | Aziende | Superficie investita |
| CLASSE DI SAU | | | | | | | | |
| Meno di 1 ettaro | 453 | 178,45 | - | - | 1.592 | 489,56 | 5.230 | 1.308,60 |
| 1 - 2 | 468 | 403,84 | - | - | 722 | 485,58 | 1.932 | 979,52 |
| 2 - 3 | 400 | 480,81 | - | - | 496 | 452,65 | 1.194 | 798,05 |
| 3 - 5 | 577 | 1.035,38 | - | - | 589 | 667,30 | 1.391 | 1.075,63 |
| 5 - 10 | 690 | 1.813,65 | - | - | 618 | 907,07 | 1.521 | 1.699,86 |
| 10 - 20 | 393 | 1.540,35 | - | - | 352 | 766,53 | 704 | 1.013,01 |
| 20 - 30 | 108 | 526,64 | - | - | 96 | 283,79 | 187 | 292,87 |
| 30 - 50 | 75 | 564,14 | - | - | 62 | 160,02 | 113 | 212,11 |
| 50 - 100 | 37 | 518,08 | - | - | 27 | 97,97 | 49 | 89,06 |
| 100 ed oltre | 11 | 122,75 | - | - | 9 | 22,82 | 12 | 42,48 |
| CLASSE DI SUPERFICIE INVESTITA A VITE | | | | | | | | |
| Meno di 0,20 ettari | 64 | 8,43 | - | - | 576 | 67,64 | 3.254 | 365,41 |
| 0,20 - 0,30 | 79 | 16,25 | - | - | 578 | 126,66 | 1.878 | 413,14 |
| 0,30 - 0,50 | 225 | 73,19 | - | - | 759 | 266,32 | 2.338 | 812,94 |
| 0,50 - 1 | 504 | 284,30 | - | - | 859 | 533,10 | 2.225 | 1.368,72 |
| 1 - 2 | 820 | 865,47 | - | - | 848 | 954,33 | 1.498 | 1.683,21 |
| 2 - 3 | 491 | 881,59 | - | - | 389 | 689,82 | 521 | 946,07 |
| 3 - 5 | 538 | 1.524,85 | - | - | 283 | 643,82 | 361 | 908,29 |
| 5 - 10 | 358 | 1.738,52 | - | - | 199 | 664,79 | 204 | 721,10 |
| 10 ed oltre | 133 | 1.791,49 | - | - | 72 | 386,81 | 54 | 292,31 |
| TOTALE | 3.212 | 7.184,09 | - | - | 4.563 | 4.333,29 | 12.333 | 7.511,19 |

Tavola 2.16 - Aziende con vite e relativa superficie investita a vite per classe di superficie investita a vite, classe di superficie agricola utilizzata e forma di conduzione (superficie in ettari)

| CLASSI DI SAU FORME DI CONDUZIONE | CLASSI DI SUPERFICIE INVESTITA | | | | | | | | | Totale |
|---|--------------------------------|---------------|-----------------|-----------------|-----------------|-----------------|-----------------|-----------------|-----------------|------------------|
| | Meno di 0,20 | 0,20 - 0,30 | 0,30 - 0,50 | 0,50 - 1 | 1 - 2 | 2 - 3 | 3 - 5 | 5 - 10 | 10 ed oltre | |
| AZIENDE | | | | | | | | | | |
| CLASSE DI SAU | | | | | | | | | | |
| Meno di 1 ettaro | 2.688 | 1.656 | 1.738 | 1.113 | - | - | - | - | - | 7.195 |
| 1-2 | 502 | 332 | 498 | 746 | 848 | - | - | - | - | 2.926 |
| 2-3 | 239 | 137 | 300 | 435 | 518 | 270 | - | - | - | 1.899 |
| 3-5 | 242 | 182 | 310 | 430 | 513 | 291 | 276 | - | - | 2.244 |
| 5-10 | 204 | 141 | 263 | 395 | 523 | 329 | 335 | 216 | - | 2.406 |
| 10-20 | 68 | 59 | 115 | 173 | 218 | 145 | 164 | 184 | 56 | 1.182 |
| 20-30 | 25 | 14 | 28 | 40 | 60 | 35 | 42 | 37 | 34 | 315 |
| 30-50 | 10 | 8 | 14 | 26 | 33 | 18 | 23 | 26 | 32 | 190 |
| 50-100 | 3 | 4 | 6 | 11 | 14 | 9 | 5 | 11 | 24 | 87 |
| 100 ed oltre | - | - | 3 | 5 | 3 | - | 2 | 4 | 7 | 24 |
| FORMA DI CONDUZIONE | | | | | | | | | | |
| Conduzione diretta del coltivatore con solo manodopera familiare | 3.960 | 2.516 | 3.252 | 3.336 | 2.700 | 1.073 | 822 | 443 | 119 | 18.221 |
| con manodopera familiare prevalente | 3.778 | 2.338 | 2.955 | 2.902 | 2.242 | 815 | 572 | 274 | 34 | 15.910 |
| con manodopera extrafamiliare prevalente | 134 | 133 | 230 | 350 | 390 | 233 | 222 | 157 | 61 | 1.910 |
| Conduzione con salariati e/o compartecipanti (in economia) | 48 | 45 | 67 | 84 | 68 | 25 | 28 | 12 | 24 | 401 |
| Conduzione con salariati e/o compartecipanti (in economia) | 21 | 12 | 23 | 32 | 23 | 16 | 20 | 34 | 33 | 214 |
| Conduzione a colonia parziaria appoderata (mezzadria) | - | 3 | - | 3 | 6 | 8 | 5 | 1 | 1 | 27 |
| Altra forma di conduzione | - | 2 | - | 3 | 1 | - | - | - | - | 6 |
| TOTALE | 3.981 | 2.533 | 3.275 | 3.374 | 2.730 | 1.097 | 847 | 478 | 153 | 18.468 |
| SUPERFICIE INVESTITA | | | | | | | | | | |
| CLASSE DI SAU | | | | | | | | | | |
| Meno di 1 ettaro | 304,53 | 369,97 | 616,55 | 709,24 | - | - | - | - | - | 2.000,29 |
| 1-2 | 55,20 | 73,29 | 178,73 | 505,97 | 1.073,76 | - | - | - | - | 1.886,95 |
| 2-3 | 27,11 | 30,69 | 106,85 | 289,25 | 679,76 | 616,04 | - | - | - | 1.749,70 |
| 3-5 | 27,86 | 40,27 | 111,18 | 285,60 | 673,12 | 680,19 | 983,06 | - | - | 2.801,28 |
| 5-10 | 24,12 | 30,82 | 93,39 | 259,98 | 694,85 | 772,75 | 1.252,07 | 1.343,78 | - | 4.471,76 |
| 10-20 | 8,13 | 13,14 | 41,06 | 112,15 | 282,90 | 336,03 | 599,37 | 1.256,45 | 701,34 | 3.350,57 |
| 20-30 | 3,05 | 3,09 | 10,24 | 24,54 | 74,23 | 81,82 | 154,83 | 252,40 | 503,12 | 1.107,32 |
| 30-50 | 1,40 | 1,66 | 4,87 | 16,92 | 44,01 | 39,46 | 83,63 | 187,38 | 561,36 | 940,69 |
| 50-100 | 0,39 | 0,88 | 2,05 | 6,85 | 15,70 | 20,23 | 19,00 | 75,73 | 566,03 | 706,86 |
| 100 ed oltre | - | - | 1,24 | 2,82 | 4,00 | - | 7,23 | 24,25 | 148,51 | 188,05 |
| FORMA DI CONDUZIONE | | | | | | | | | | |
| Conduzione diretta del coltivatore con solo manodopera familiare | 449,38 | 559,96 | 1.158,11 | 2.189,28 | 3.502,57 | 2.488,46 | 3.009,66 | 2.897,45 | 1.773,70 | 18.028,57 |
| con manodopera familiare prevalente | 427,57 | 519,04 | 1.048,70 | 1.895,13 | 2.886,46 | 1.879,32 | 2.089,09 | 1.747,54 | 427,51 | 12.920,36 |
| con manodopera extrafamiliare prevalente | 16,72 | 30,72 | 84,88 | 238,36 | 527,45 | 550,59 | 815,50 | 1.065,51 | 859,34 | 4.189,07 |
| Conduzione con salariati e/o compartecipanti (in economia) | 5,09 | 10,20 | 24,53 | 55,79 | 88,66 | 58,55 | 105,07 | 84,40 | 486,85 | 919,14 |
| Conduzione con salariati e/o compartecipanti (in economia) | 2,41 | 2,78 | 8,05 | 20,89 | 29,60 | 38,71 | 71,91 | 237,41 | 691,66 | 1.103,42 |
| Conduzione a colonia parziaria appoderata (mezzadria) | - | 0,60 | - | 1,50 | 8,41 | 19,35 | 17,62 | 5,13 | 15,00 | 67,61 |
| Altra forma di conduzione | - | 0,47 | - | 1,65 | 1,75 | - | - | - | - | 3,87 |
| TOTALE | 451,79 | 563,81 | 1.166,16 | 2.213,32 | 3.542,33 | 2.546,52 | 3.099,19 | 3.139,99 | 2.480,36 | 19.203,47 |

Tavola 2.17 - Superficie investita a vite per età delle viti e tipo di vitigno (superficie in ettari)

| NATURA DELLA PRODUZIONE VITIGNI | ETA' DELLE VITI (anni) | | | | | | Totale |
|------------------------------------|------------------------|---------------|-----------------|-----------------|-----------------|-----------------|------------------|
| | Meno di 3 | 3 - 6 | 6 - 10 | 10 - 20 | 20 - 30 | 30 ed oltre | |
| UVA DA VINO | 511,33 | 826,81 | 1.783,33 | 4.199,79 | 4.323,02 | 7.384,29 | 19.028,57 |
| - per vini DOC e DOCG | 224,10 | 469,02 | 1.018,11 | 2.003,49 | 1.756,80 | 1.712,57 | 7.184,09 |
| Ancellotta | - | 0,54 | - | - | - | - | 0,54 |
| Ansonica | - | - | - | - | - | 0,30 | 0,30 |
| Arvesiniadu | - | - | - | - | 0,72 | - | 0,72 |
| Avana' | - | 0,20 | - | - | 2,00 | 0,99 | 3,19 |
| Avarengo | - | - | - | 2,88 | 4,29 | 0,50 | 7,67 |
| Barbera | 20,65 | 57,21 | 156,70 | 718,02 | 792,50 | 996,80 | 2.741,88 |
| Barbera sarda | - | - | 1,00 | - | 1,20 | - | 2,20 |
| Barsagliana | - | 0,43 | - | - | - | - | 0,43 |
| Bellone | - | - | 0,39 | 0,06 | - | - | 0,45 |
| Bianco d' Alessano | - | - | - | - | 6,90 | - | 6,90 |
| Biancolella | - | - | - | - | - | 0,77 | 0,77 |
| Bonamico | - | 0,17 | - | - | 0,60 | - | 0,77 |
| Bonarda piemontese | - | 0,30 | - | - | - | - | 0,30 |
| Bovale sardo | - | - | - | 1,70 | - | 0,40 | 2,10 |
| Brachetto | 24,47 | 9,19 | 15,20 | 16,33 | 9,28 | 5,04 | 79,51 |
| Chardonnay | 1,68 | 0,80 | - | 5,00 | - | - | 7,48 |
| Cococciola | - | - | - | 3,47 | - | - | 3,47 |
| Corinto nero | - | - | - | - | - | 0,50 | 0,50 |
| Cortese | 83,49 | 168,43 | 281,70 | 282,19 | 267,30 | 198,32 | 1.281,43 |
| Dolcetto | 24,18 | 60,03 | 128,94 | 401,06 | 269,93 | 298,72 | 1.182,86 |
| Dolciame | - | - | 1,50 | - | - | - | 1,50 |
| Favorita | - | - | - | 0,52 | - | - | 0,52 |
| Franca Vidua | - | - | - | - | 1,46 | 2,00 | 3,46 |
| Freisa | 3,03 | 1,72 | 2,30 | 4,60 | 10,27 | 7,76 | 29,68 |
| Gaglioppo | - | - | - | - | - | 0,70 | 0,70 |
| Greco di Tufo | - | - | - | - | - | 0,36 | 0,36 |
| Greco nero | - | - | - | - | - | 0,40 | 0,40 |
| Grignolino | 14,82 | 24,02 | 63,45 | 140,18 | 91,96 | 25,39 | 359,82 |
| Grillo | - | - | - | 1,00 | - | - | 1,00 |
| Groppello gentile | - | - | - | 3,10 | - | - | 3,10 |
| Incrocio Manzoni 6.0.13 | - | 0,70 | - | - | - | - | 0,70 |
| Malvasia di Casorzo | 0,50 | 0,70 | - | 1,32 | 2,16 | 1,00 | 5,68 |
| Molinara | - | 0,50 | 0,20 | - | 0,80 | - | 1,50 |
| Moscato bianco | 49,89 | 143,96 | 366,73 | 415,72 | 294,20 | 172,38 | 1.442,88 |
| Nebbiolo | - | - | - | 6,34 | 0,73 | 0,24 | 7,31 |
| Pinot bianco | - | 0,12 | - | - | - | - | 0,12 |
| Pinot nero | 0,79 | - | - | - | - | - | 0,79 |
| Prie' rouge | - | - | - | - | 0,50 | - | 0,50 |
| Trebbiano toscano | 0,60 | - | - | - | - | - | 0,60 |
| - per altri vini | 287,23 | 357,79 | 765,22 | 2.196,30 | 2.566,22 | 5.671,72 | 11.844,48 |
| Aglianico | - | - | - | - | - | 0,02 | 0,02 |
| Aglianicone | - | - | - | 0,20 | - | - | 0,20 |
| Aleatico | 0,17 | 0,16 | 1,22 | 5,63 | 5,66 | 5,06 | 17,90 |
| Alicante | - | - | - | - | - | 2,18 | 2,18 |
| Alicante Bouschet | - | - | - | - | - | 0,70 | 0,70 |
| Ancellotta | - | - | 0,37 | 0,24 | 0,16 | 1,20 | 1,97 |
| Ansonica | - | - | - | - | - | 0,40 | 0,40 |
| Arneis | 0,03 | - | 0,05 | - | - | - | 0,08 |
| Arvesiniadu | - | - | - | - | - | 5,75 | 5,75 |
| Asprinio bianco | - | - | - | 0,50 | - | 1,70 | 2,20 |
| Avana' | - | - | - | - | 0,36 | 0,86 | 1,22 |
| Avarengo | - | - | - | - | - | 0,17 | 0,17 |
| Barbera | 79,28 | 118,33 | 315,39 | 1.340,48 | 1.656,61 | 3.871,57 | 7.381,66 |
| Barbera bianca | - | 0,20 | - | - | 0,10 | 0,28 | 0,58 |
| Barbera sarda | 0,13 | - | - | - | - | - | 0,13 |
| Barsagliana | - | - | - | - | - | 0,05 | 0,05 |
| Bellone | 0,19 | - | 0,09 | 0,50 | - | 0,11 | 0,89 |
| Biancolella | - | - | - | - | - | 1,42 | 1,42 |
| Bombino bianco | - | - | - | 0,60 | - | - | 0,60 |
| Bonarda novarese | - | - | - | - | - | 0,35 | 0,35 |
| Bonarda piemontese | 0,27 | 0,84 | 1,77 | 2,73 | 2,81 | 4,64 | 13,06 |
| Bovale sardo | - | - | - | - | - | 0,05 | 0,05 |
| Brachetto | 2,09 | 3,07 | 5,68 | 5,39 | 6,58 | 4,44 | 27,25 |
| Cabernet Franc | - | - | 0,13 | - | - | - | 0,13 |
| Cabernet Sauvignon | 1,84 | 2,02 | 0,83 | 2,39 | - | - | 7,08 |
| Cagnulari | - | - | - | - | 0,50 | 0,25 | 0,75 |
| Calabrese | - | - | - | - | - | 0,20 | 0,20 |
| Chardonnay | 47,16 | 35,02 | 38,09 | 6,77 | 4,57 | 0,21 | 131,82 |
| Ciliegiolo | - | 0,64 | 1,08 | 2,23 | 1,72 | 1,45 | 7,12 |
| Cococciola | - | - | 0,50 | - | - | - | 0,50 |
| Corinto nero | - | 0,80 | 0,20 | 1,25 | 0,65 | 1,35 | 4,25 |
| Cornallin | - | - | 4,00 | - | - | - | 4,00 |
| Cortese | 74,74 | 55,03 | 101,06 | 106,54 | 107,20 | 180,04 | 624,61 |
| Corvina veronese | 0,40 | - | - | - | - | - | 0,40 |
| Croatina | 0,59 | 0,28 | 0,90 | 5,37 | 4,17 | 9,79 | 21,10 |
| Damaschino | - | - | - | - | 0,10 | - | 0,10 |
| Dolcetto | 46,39 | 92,69 | 199,15 | 491,25 | 570,74 | 1.259,34 | 2.659,56 |
| Doux d' Enry | - | - | - | - | - | 0,30 | 0,30 |
| Durasa | - | - | 1,08 | 1,30 | 0,50 | 2,52 | 5,40 |
| Falanghina | - | - | - | - | - | 0,13 | 0,13 |
| Favorita | 0,32 | 0,11 | - | 0,78 | 6,59 | 13,66 | 21,46 |
| Fiano | - | - | - | - | 0,12 | - | 0,12 |

Tavola 2.17 segue - Superficie investita a vite per età delle viti e tipo di vitigno (superficie in ettari)

| NATURA DELLA PRODUZIONE VITIGNI | ETA' DELLE VITI (anni) | | | | | | Totale |
|--|------------------------|-------------|-------------|--------------|--------------|--------------|---------------|
| | Meno di 3 | 3 - 6 | 6 - 10 | 10 - 20 | 20 - 30 | 30 ed oltre | |
| Flavis | - | - | - | - | 1,20 | - | 1,20 |
| Franca Vidua | - | 0,36 | - | - | - | 3,19 | 3,55 |
| Franconia | 0,08 | 0,04 | - | - | - | 0,09 | 0,21 |
| Frappato di Vittoria | - | - | - | - | - | 0,20 | 0,20 |
| Freisa | 7,03 | 4,87 | 7,21 | 35,05 | 24,23 | 54,93 | 133,32 |
| Fumin | - | - | - | - | - | 0,04 | 0,04 |
| Gamay | - | - | - | - | - | 1,20 | 1,20 |
| Grechetto rosso | - | - | - | - | 0,40 | - | 0,40 |
| Greco bianco | 0,04 | 0,34 | 0,09 | 1,29 | 0,40 | - | 2,16 |
| Grignolino | 10,98 | 11,38 | 27,97 | 83,11 | 51,79 | 43,09 | 228,32 |
| Groppello gentile | - | - | - | 1,28 | - | 0,72 | 2,00 |
| Impigno | - | - | - | 1,37 | - | - | 1,37 |
| Italice | - | - | - | - | - | 0,80 | 0,80 |
| Lambrusca di Alessandria | - | 0,15 | 4,15 | 4,55 | 4,35 | 12,47 | 25,67 |
| Lambrusco a foglia frastagliata | - | - | - | 0,20 | 0,59 | 0,60 | 1,39 |
| Lambrusco di Sorbara | - | - | 0,20 | - | 0,40 | 0,88 | 1,48 |
| Lambrusco grasparossa | - | - | 0,05 | 1,61 | 4,88 | 2,59 | 9,13 |
| Lambrusco Maestri | - | - | - | 0,05 | - | - | 0,05 |
| Lambrusco Salamino | - | - | - | 0,10 | 0,23 | 0,20 | 0,53 |
| Mayolet | - | - | 0,09 | 0,25 | 0,33 | 0,22 | 0,89 |
| Malvasia bianca | 0,15 | 0,13 | 0,65 | 3,53 | 2,02 | 1,09 | 7,57 |
| Malvasia bianca di Basilicata | - | - | - | 0,30 | - | - | 0,30 |
| Malvasia bianca di Candia | - | 0,54 | 0,21 | - | 0,80 | 1,23 | 2,78 |
| Malvasia del Chianti | - | - | 0,16 | - | 0,74 | 0,13 | 1,03 |
| Malvasia di Casorzo | 1,05 | - | 0,10 | 0,96 | 0,98 | 0,23 | 3,32 |
| Malvasia istriana | - | - | - | - | - | 0,10 | 0,10 |
| Merlot | 0,19 | 0,24 | 1,29 | 3,10 | 2,91 | 2,03 | 9,76 |
| Molinara | - | - | - | - | 0,16 | - | 0,16 |
| Montepulciano | 0,04 | - | 0,03 | - | - | 0,05 | 0,12 |
| Moscatello selvatico | - | - | - | - | - | 0,04 | 0,04 |
| Moscato bianco | 1,19 | 14,11 | 24,37 | 25,88 | 39,95 | 40,90 | 146,40 |
| Moscato giallo | - | - | - | 0,06 | 0,17 | 0,90 | 1,13 |
| Moscato nero | - | - | - | 0,66 | 0,77 | 1,58 | 3,01 |
| Moscato rosa | - | - | - | - | 0,71 | - | 0,71 |
| Muller Thurgau | - | 0,25 | - | 1,50 | - | 0,20 | 1,95 |
| Nasco | - | - | 0,10 | - | - | - | 0,10 |
| Nebbiolo | 2,72 | 2,37 | 7,27 | 18,33 | 20,95 | 44,94 | 96,58 |
| Negretto | - | 0,10 | - | 0,10 | 0,13 | 0,88 | 1,21 |
| Nerello mascalese | - | - | - | - | - | 0,10 | 0,10 |
| Pecorino | - | 0,05 | - | - | - | - | 0,05 |
| Pinot bianco | 2,09 | 5,33 | 3,66 | 5,43 | 2,95 | 7,45 | 26,91 |
| Pinot grigio | 4,14 | - | - | - | 0,18 | 0,29 | 4,61 |
| Pinot nero | 0,70 | 1,24 | 1,96 | 2,00 | - | 0,29 | 6,19 |
| Prosecco | - | 0,50 | 1,00 | - | - | 0,40 | 1,90 |
| Prugnolo gentile | - | - | - | - | - | 0,03 | 0,03 |
| Refosco nostrano | - | - | - | - | 0,30 | 0,15 | 0,45 |
| Riesling italo | 0,19 | 0,50 | 1,74 | 3,33 | 2,25 | 1,94 | 9,95 |
| Riesling renano | 0,05 | - | - | - | - | 0,25 | 0,30 |
| Rossese | - | - | - | - | - | 0,05 | 0,05 |
| Sangiovese | 0,41 | 0,05 | 0,73 | 3,50 | 2,42 | 1,36 | 8,47 |
| Sauvignon | - | - | 3,16 | 3,00 | - | - | 6,16 |
| Timorasso | 0,10 | - | - | 0,33 | 0,50 | 0,97 | 1,90 |
| Tocai friulano | - | 0,15 | 0,13 | 0,33 | - | 0,32 | 0,93 |
| Trebbiano d' Abruzzo | 0,18 | 0,27 | - | - | - | - | 0,45 |
| Trebbiano di Soave | - | 1,37 | 1,25 | 1,40 | 0,61 | 0,01 | 4,64 |
| Trebbiano giallo | - | 0,34 | - | 0,38 | 0,50 | - | 1,22 |
| Trebbiano romagnolo | - | 1,03 | - | 1,11 | - | - | 2,14 |
| Trebbiano toscano | 1,50 | 0,20 | 0,71 | 0,01 | - | 0,15 | 2,57 |
| Uva rara | 0,10 | - | 0,14 | 0,33 | - | 0,93 | 1,50 |
| Verdeca | 0,10 | - | - | 0,01 | 0,09 | 0,54 | 0,74 |
| Vermentino bianco | - | - | - | 0,10 | - | - | 0,10 |
| Altri vitigni di uva da vino di colore nero | 0,40 | 2,02 | 4,31 | 12,99 | 24,52 | 56,76 | 101,00 |
| Altri vitigni di uva da vino di altro colore | 0,20 | 0,67 | 0,90 | 4,62 | 3,67 | 14,02 | 24,08 |
| UVA DA TAVOLA | 0,82 | 3,68 | 7,74 | 22,65 | 32,24 | 55,96 | 123,09 |
| Alfonso Lavallee | - | 0,71 | 3,19 | 9,60 | 11,81 | 9,60 | 34,91 |
| Almeria | - | 0,18 | 0,29 | 3,79 | 2,73 | 4,28 | 11,27 |
| Cardinal | - | - | - | - | - | 0,35 | 0,35 |
| Chasselas dorato | - | - | - | - | 0,01 | - | 0,01 |
| Delizia di Vaprio | - | - | - | 0,06 | - | 0,13 | 0,19 |
| Italia | 0,46 | 0,09 | 0,89 | 1,84 | 2,46 | 16,67 | 22,41 |
| Moscato d' Adda | - | 0,30 | 0,04 | 1,00 | 1,17 | 1,79 | 4,30 |
| Moscato d' Amburgo | 0,13 | 0,51 | 2,28 | 2,77 | 10,97 | 10,65 | 27,31 |
| Regina | 0,01 | 0,67 | 0,28 | 2,85 | 2,36 | 10,45 | 16,62 |
| Regina dei vigneti | - | 0,01 | - | - | 0,15 | 0,03 | 0,19 |
| Verdea | - | - | 0,05 | - | 0,13 | 0,25 | 0,43 |
| Zibibbo | - | - | - | - | 0,05 | - | 0,05 |
| Altri vitigni di uva da tavola di colore nero | - | 1,00 | 0,03 | 0,20 | 0,30 | 1,55 | 3,08 |
| Altri vitigni di uva da tavola di altro colore | 0,22 | 0,21 | 0,69 | 0,54 | 0,10 | 0,21 | 1,97 |

Tavola 2.18 - Aziende con pioppete e/o boschi per classe di superficie totale e zona altimetrica (superficie in ettari)

| COLTIVAZIONI | CLASSI DI SUPERFICIE TOTALE | | | | | | | | Totale |
|-----------------------------|-----------------------------|--------------|--------------|--------------|--------------|--------------|------------|--------------|---------------|
| | Meno di 1 | 1 - 2 | 2 - 5 | 5 - 10 | 10 - 20 | 20 - 50 | 50 - 100 | 100 ed oltre | |
| TOTALE | | | | | | | | | |
| PIOPPETE | 393 | 584 | 1.301 | 888 | 519 | 310 | 102 | 49 | 4.146 |
| BOSCHI | 1.807 | 2.531 | 5.086 | 3.904 | 2.428 | 1.014 | 187 | 76 | 17.033 |
| Fustaie | 400 | 566 | 1.088 | 914 | 568 | 230 | 54 | 22 | 3.842 |
| Conifere | 53 | 58 | 101 | 85 | 87 | 43 | 14 | 10 | 451 |
| Latifoglie | 258 | 363 | 715 | 617 | 375 | 136 | 26 | 12 | 2.502 |
| Miste conifere e latifoglie | 89 | 156 | 300 | 233 | 126 | 61 | 20 | 6 | 991 |
| Cedui | 1.417 | 1.998 | 4.102 | 3.155 | 2.021 | 852 | 149 | 64 | 13.758 |
| Semplici | 949 | 1.256 | 2.421 | 2.011 | 1.269 | 562 | 97 | 41 | 8.606 |
| Composti | 471 | 753 | 1.715 | 1.186 | 808 | 319 | 61 | 31 | 5.344 |
| Macchia mediterranea | - | - | - | - | - | - | - | - | - |
| MONTAGNA | | | | | | | | | |
| PIOPPETE | - | - | 2 | 2 | 1 | - | - | - | 5 |
| BOSCHI | 12 | 66 | 255 | 369 | 351 | 134 | 25 | 11 | 1.223 |
| Fustaie | - | 6 | 46 | 143 | 162 | 49 | 7 | 8 | 421 |
| Conifere | - | 1 | 4 | 9 | 19 | 12 | 5 | 8 | 58 |
| Latifoglie | - | 5 | 42 | 133 | 140 | 36 | 2 | 2 | 360 |
| Miste conifere e latifoglie | - | - | 1 | 1 | 6 | 1 | - | 1 | 10 |
| Cedui | 12 | 61 | 215 | 276 | 266 | 116 | 25 | 11 | 982 |
| Semplici | 4 | 7 | 82 | 224 | 236 | 97 | 17 | 11 | 678 |
| Composti | 8 | 54 | 133 | 57 | 36 | 25 | 12 | 4 | 329 |
| Macchia mediterranea | - | - | - | - | - | - | - | - | - |
| COLLINA | | | | | | | | | |
| PIOPPETE | 204 | 419 | 996 | 648 | 354 | 181 | 37 | 17 | 2.856 |
| BOSCHI | 1.600 | 2.306 | 4.546 | 3.281 | 1.879 | 739 | 106 | 42 | 14.499 |
| Fustaie | 354 | 527 | 974 | 715 | 367 | 147 | 39 | 11 | 3.134 |
| Conifere | 42 | 51 | 87 | 66 | 56 | 24 | 9 | 1 | 336 |
| Latifoglie | 231 | 335 | 629 | 450 | 219 | 79 | 20 | 8 | 1.971 |
| Miste conifere e latifoglie | 81 | 151 | 284 | 218 | 109 | 54 | 16 | 3 | 916 |
| Cedui | 1.255 | 1.810 | 3.664 | 2.676 | 1.594 | 622 | 76 | 33 | 11.730 |
| Semplici | 849 | 1.164 | 2.181 | 1.642 | 916 | 382 | 47 | 18 | 7.199 |
| Composti | 408 | 655 | 1.517 | 1.067 | 723 | 260 | 34 | 19 | 4.683 |
| Macchia mediterranea | - | - | - | - | - | - | - | - | - |
| PIANURA | | | | | | | | | |
| PIOPPETE | 189 | 165 | 303 | 238 | 164 | 129 | 65 | 32 | 1.285 |
| BOSCHI | 195 | 159 | 285 | 254 | 198 | 141 | 56 | 23 | 1.311 |
| Fustaie | 46 | 33 | 68 | 56 | 39 | 34 | 8 | 3 | 287 |
| Conifere | 11 | 6 | 10 | 10 | 12 | 7 | - | 1 | 57 |
| Latifoglie | 27 | 23 | 44 | 34 | 16 | 21 | 4 | 2 | 171 |
| Miste conifere e latifoglie | 8 | 5 | 15 | 14 | 11 | 6 | 4 | 2 | 65 |
| Cedui | 150 | 127 | 223 | 203 | 161 | 114 | 48 | 20 | 1.046 |
| Semplici | 96 | 85 | 158 | 145 | 117 | 83 | 33 | 12 | 729 |
| Composti | 55 | 44 | 65 | 62 | 49 | 34 | 15 | 8 | 332 |
| Macchia mediterranea | - | - | - | - | - | - | - | - | - |

Tavola 2.19 - Superficie investita a pioppete e/o boschi per classe di superficie totale e zona altimetrica (superficie in ettari)

| COLTIVAZIONI | CLASSI DI SUPERFICIE TOTALE | | | | | | | | Totale |
|-----------------------------|-----------------------------|-----------------|-----------------|-----------------|------------------|-----------------|-----------------|-----------------|------------------|
| | Meno di 1 | 1 - 2 | 2 - 5 | 5 - 10 | 10 - 20 | 20 - 50 | 50 - 100 | 100 ed oltre | |
| TOTALE | | | | | | | | | |
| PIOPPETE | 149,65 | 351,60 | 1.336,24 | 1.502,18 | 1.382,30 | 1.524,88 | 1.173,38 | 1.785,67 | 9.205,90 |
| BOSCHI | 480,31 | 1.362,11 | 5.144,59 | 7.963,21 | 10.290,18 | 8.597,41 | 3.268,38 | 7.615,54 | 44.721,73 |
| Fustaie | 98,12 | 289,53 | 972,95 | 1.474,33 | 1.759,25 | 1.303,37 | 592,82 | 1.154,01 | 7.644,38 |
| Conifere | 12,51 | 24,37 | 77,95 | 88,36 | 150,54 | 111,83 | 128,32 | 583,35 | 1.177,23 |
| Latifoglie | 65,56 | 184,74 | 653,33 | 1.061,71 | 1.265,62 | 766,58 | 310,96 | 469,83 | 4.778,33 |
| Miste conifere e latifoglie | 20,05 | 80,42 | 241,67 | 324,26 | 343,09 | 424,96 | 153,54 | 100,83 | 1.688,82 |
| Cedui | 382,19 | 1.072,58 | 4.171,64 | 6.488,88 | 8.530,93 | 7.294,04 | 2.675,56 | 6.461,53 | 37.077,35 |
| Semplici | 244,55 | 650,12 | 2.328,34 | 3.911,18 | 5.114,91 | 4.520,24 | 1.637,72 | 3.607,59 | 22.014,65 |
| Composti | 137,64 | 422,46 | 1.843,30 | 2.577,70 | 3.416,02 | 2.773,80 | 1.037,84 | 2.853,94 | 15.062,70 |
| Macchia mediterranea | - | - | - | - | - | - | - | - | - |
| MONTAGNA | | | | | | | | | |
| PIOPPETE | - | - | 0,97 | 0,76 | 0,28 | - | - | - | 2,01 |
| BOSCHI | 3,13 | 52,26 | 412,11 | 1.200,91 | 2.227,41 | 2.047,49 | 976,17 | 3.692,32 | 10.611,80 |
| Fustaie | - | 3,04 | 62,32 | 308,33 | 596,64 | 311,69 | 21,50 | 629,57 | 1.933,09 |
| Conifere | - | 0,97 | 4,74 | 5,99 | 23,11 | 20,49 | 17,00 | 319,34 | 391,64 |
| Latifoglie | - | 2,07 | 56,28 | 300,34 | 560,85 | 289,70 | 4,50 | 240,23 | 1.453,97 |
| Miste conifere e latifoglie | - | - | 1,30 | 2,00 | 12,68 | 1,50 | - | 70,00 | 87,48 |
| Cedui | 3,13 | 49,22 | 349,79 | 892,58 | 1.630,77 | 1.735,80 | 954,67 | 3.062,75 | 8.678,71 |
| Semplici | 0,68 | 5,79 | 129,11 | 714,30 | 1.469,20 | 1.438,86 | 641,02 | 1.825,76 | 6.224,72 |
| Composti | 2,45 | 43,43 | 220,68 | 178,28 | 161,57 | 296,94 | 313,65 | 1.236,99 | 2.453,99 |
| Macchia mediterranea | - | - | - | - | - | - | - | - | - |
| COLLINA | | | | | | | | | |
| PIOPPETE | 64,92 | 232,27 | 943,49 | 956,82 | 803,52 | 702,93 | 444,66 | 505,82 | 4.654,43 |
| BOSCHI | 419,16 | 1.234,04 | 4.553,97 | 6.546,94 | 7.792,92 | 6.225,33 | 2.016,21 | 3.719,74 | 32.508,31 |
| Fustaie | 84,98 | 269,83 | 870,41 | 1.123,58 | 1.085,99 | 924,70 | 537,25 | 492,71 | 5.389,45 |
| Conifere | 9,28 | 19,12 | 67,19 | 69,21 | 104,99 | 85,39 | 111,32 | 259,00 | 725,50 |
| Latifoglie | 57,88 | 174,03 | 571,97 | 743,47 | 689,34 | 435,23 | 296,19 | 220,01 | 3.188,12 |
| Miste conifere e latifoglie | 17,82 | 76,68 | 231,25 | 310,90 | 291,66 | 404,08 | 129,74 | 13,70 | 1.475,83 |
| Cedui | 334,18 | 964,21 | 3.683,56 | 5.423,36 | 6.706,93 | 5.300,63 | 1.478,96 | 3.227,03 | 27.118,86 |
| Semplici | 218,78 | 610,25 | 2.111,32 | 3.072,82 | 3.526,29 | 2.895,27 | 851,39 | 1.667,91 | 14.954,03 |
| Composti | 115,40 | 353,96 | 1.572,24 | 2.350,54 | 3.180,64 | 2.405,36 | 627,57 | 1.559,12 | 12.164,83 |
| Macchia mediterranea | - | - | - | - | - | - | - | - | - |
| PIANURA | | | | | | | | | |
| PIOPPETE | 84,73 | 119,33 | 391,78 | 544,60 | 578,50 | 821,95 | 728,72 | 1.279,85 | 4.549,46 |
| BOSCHI | 58,02 | 75,81 | 178,51 | 215,36 | 269,85 | 324,59 | 276,00 | 203,48 | 1.601,62 |
| Fustaie | 13,14 | 16,66 | 40,22 | 42,42 | 76,62 | 66,98 | 34,07 | 31,73 | 321,84 |
| Conifere | 3,23 | 4,28 | 6,02 | 13,16 | 22,44 | 5,95 | - | 5,01 | 60,09 |
| Latifoglie | 7,68 | 8,64 | 25,08 | 17,90 | 15,43 | 41,65 | 10,27 | 9,59 | 136,24 |
| Miste conifere e latifoglie | 2,23 | 3,74 | 9,12 | 11,36 | 38,75 | 19,38 | 23,80 | 17,13 | 125,51 |
| Cedui | 44,88 | 59,15 | 138,29 | 172,94 | 193,23 | 257,61 | 241,93 | 171,75 | 1.279,78 |
| Semplici | 25,09 | 34,08 | 87,91 | 124,06 | 119,42 | 186,11 | 145,31 | 113,92 | 835,90 |
| Composti | 19,79 | 25,07 | 50,38 | 48,88 | 73,81 | 71,50 | 96,62 | 57,83 | 443,88 |
| Macchia mediterranea | - | - | - | - | - | - | - | - | - |

Tavola 2.20 - Aziende che praticano l'irrigazione e relativa superficie irrigabile per classe di superficie irrigabile, classe di superficie totale, classe di superficie agricola utilizzata e zona altimetrica (superficie in ettari)

| CLASSI DI SUPERFICIE TOTALE CLASSI DI SAU ZONE ALTIMETRICHE | CLASSI DI SUPERFICIE IRRIGABILE | | | | | | | | Totale | |
|---|---------------------------------|-----------------|-----------------|-----------------|-----------------|------------------|------------------|-----------------|--------|------------------|
| | Meno di 1 | 1 - 2 | 2 - 5 | 5 - 10 | 10 - 20 | 20 - 50 | 50 - 100 | 100 ed oltre | | |
| AZIENDE | | | | | | | | | | |
| CLASSE DI SUPERFICIE TOTALE | | | | | | | | | | |
| Meno di 1 ettaro | 1.163 | - | - | - | - | - | - | - | - | 1.163 |
| 1 - 2 | 571 | 337 | - | - | - | - | - | - | - | 908 |
| 2 - 3 | 295 | 181 | 226 | - | - | - | - | - | - | 702 |
| 3 - 5 | 340 | 174 | 434 | - | - | - | - | - | - | 948 |
| 5 - 10 | 373 | 163 | 391 | 434 | - | - | - | - | - | 1.361 |
| 10 - 20 | 198 | 87 | 224 | 220 | 405 | - | - | - | - | 1.134 |
| 20 - 30 | 46 | 28 | 57 | 68 | 128 | 135 | - | - | - | 462 |
| 30 - 50 | 26 | 8 | 32 | 33 | 80 | 258 | - | - | - | 437 |
| 50 - 100 | 4 | 8 | 8 | 8 | 27 | 126 | 148 | - | - | 329 |
| 100 ed oltre | - | - | 1 | 1 | 1 | 15 | 32 | 60 | - | 110 |
| CLASSE DI SAU | | | | | | | | | | |
| Meno di 1 ettaro | 1.615 | 20 | 26 | 7 | 4 | 1 | 3 | - | - | 1.676 |
| 1 - 2 | 506 | 417 | 14 | 1 | 1 | 1 | - | - | - | 940 |
| 2 - 3 | 303 | 153 | 295 | 3 | 1 | - | - | - | - | 755 |
| 3 - 5 | 280 | 152 | 418 | 11 | 4 | 1 | - | - | - | 866 |
| 5 - 10 | 225 | 146 | 373 | 476 | 3 | 1 | - | - | - | 1.224 |
| 10 - 20 | 71 | 73 | 180 | 192 | 442 | 6 | 1 | - | - | 965 |
| 20 - 30 | 8 | 15 | 45 | 44 | 102 | 167 | - | - | - | 381 |
| 30 - 50 | 7 | 4 | 16 | 28 | 65 | 263 | 3 | - | - | 386 |
| 50 - 100 | 1 | 6 | 5 | 2 | 19 | 83 | 154 | 4 | - | 274 |
| 100 ed oltre | - | - | 1 | - | - | 11 | 19 | 56 | - | 87 |
| ZONA ALTIMETRICA | | | | | | | | | | |
| Montagna | 31 | 11 | 8 | 3 | - | - | - | - | - | 53 |
| Collina | 1.684 | 277 | 272 | 107 | 72 | 44 | 17 | 4 | - | 2.477 |
| Pianura | 1.301 | 698 | 1.093 | 654 | 569 | 490 | 163 | 56 | - | 5.024 |
| TOTALE | 3.016 | 986 | 1.373 | 764 | 641 | 534 | 180 | 60 | - | 7.554 |
| SUPERFICIE IRRIGABILE | | | | | | | | | | |
| CLASSE DI SUPERFICIE TOTALE | | | | | | | | | | |
| Meno di 1 ettaro | 350,19 | - | - | - | - | - | - | - | - | 350,19 |
| 1 - 2 | 191,03 | 433,61 | - | - | - | - | - | - | - | 624,64 |
| 2 - 3 | 84,56 | 254,33 | 522,12 | - | - | - | - | - | - | 861,01 |
| 3 - 5 | 76,94 | 226,10 | 1.383,87 | - | - | - | - | - | - | 1.686,91 |
| 5 - 10 | 81,09 | 204,59 | 1.219,00 | 2.904,20 | - | - | - | - | - | 4.408,88 |
| 10 - 20 | 35,03 | 111,98 | 681,06 | 1.535,21 | 5.357,66 | - | - | - | - | 7.720,94 |
| 20 - 30 | 6,21 | 32,33 | 173,06 | 458,71 | 1.759,78 | 3.125,43 | - | - | - | 5.555,52 |
| 30 - 50 | 2,34 | 8,78 | 106,07 | 229,64 | 1.080,53 | 8.357,98 | - | - | - | 9.785,34 |
| 50 - 100 | 0,76 | 10,47 | 22,33 | 54,00 | 367,93 | 4.377,64 | 9.744,37 | - | - | 14.577,50 |
| 100 ed oltre | - | - | 2,00 | 7,50 | 15,00 | 460,47 | 2.514,80 | 8.806,78 | - | 11.806,55 |
| CLASSE DI SAU | | | | | | | | | | |
| Meno di 1 ettaro | 472,24 | 23,65 | 75,41 | 45,91 | 45,50 | 23,00 | 199,26 | - | - | 884,97 |
| 1 - 2 | 138,77 | 557,95 | 33,55 | 6,60 | 13,33 | 39,00 | - | - | - | 789,20 |
| 2 - 3 | 77,19 | 198,78 | 708,26 | 19,00 | 12,70 | - | - | - | - | 1.015,93 |
| 3 - 5 | 63,02 | 196,60 | 1.386,63 | 76,67 | 53,33 | 20,00 | - | - | - | 1.796,25 |
| 5 - 10 | 54,20 | 181,86 | 1.142,76 | 3.233,60 | 38,30 | 20,60 | - | - | - | 4.671,32 |
| 10 - 20 | 19,63 | 94,72 | 557,81 | 1.295,44 | 5.962,34 | 130,30 | 53,13 | - | - | 8.113,37 |
| 20 - 30 | 2,13 | 16,88 | 138,59 | 303,40 | 1.304,80 | 4.037,99 | - | - | - | 5.803,79 |
| 30 - 50 | 0,33 | 4,08 | 51,17 | 197,64 | 875,92 | 8.975,62 | 157,35 | - | - | 10.262,11 |
| 50 - 100 | 0,64 | 7,67 | 13,33 | 11,00 | 274,68 | 2.747,54 | 10.426,70 | 496,30 | - | 13.977,86 |
| 100 ed oltre | - | - | 2,00 | - | - | 327,47 | 1.422,73 | 8.310,48 | - | 10.062,68 |
| ZONA ALTIMETRICA | | | | | | | | | | |
| Montagna | 8,98 | 12,43 | 22,61 | 16,00 | - | - | - | - | - | 60,02 |
| Collina | 301,46 | 348,06 | 790,17 | 700,59 | 921,62 | 1.285,50 | 1.043,33 | 472,40 | - | 5.863,13 |
| Pianura | 517,71 | 921,70 | 3.296,73 | 4.472,67 | 7.659,28 | 15.036,02 | 11.215,84 | 8.334,38 | - | 51.454,33 |
| TOTALE | 828,15 | 1.282,19 | 4.109,51 | 5.189,26 | 8.580,90 | 16.321,52 | 12.259,17 | 8.806,78 | - | 57.377,48 |

Tavola 2.21 - Aziende che praticano l'irrigazione e relativa superficie irrigata per classe di superficie irrigata, classe di superficie totale, classe di superficie agricola utilizzata e zona altimetrica (superficie in ettari)

| CLASSI DI SUPERFICIE TOTALE CLASSI DI SAU ZONE ALTIMETRICHE | CLASSI DI SUPERFICIE IRRIGATA | | | | | | | | Totale | |
|---|-------------------------------|---------------|-----------------|-----------------|-----------------|------------------|-----------------|-----------------|--------|------------------|
| | Meno di 1 | 1 - 2 | 2 - 5 | 5 - 10 | 10 - 20 | 20 - 50 | 50 - 100 | 100 ed oltre | | |
| AZIENDE | | | | | | | | | | |
| CLASSE DI SUPERFICIE TOTALE | | | | | | | | | | |
| Meno di 1 ettaro | 819 | - | - | - | - | - | - | - | - | 819 |
| 1 - 2 | 567 | 114 | - | - | - | - | - | - | - | 681 |
| 2 - 3 | 352 | 128 | 62 | - | - | - | - | - | - | 542 |
| 3 - 5 | 392 | 178 | 168 | - | - | - | - | - | - | 738 |
| 5 - 10 | 414 | 168 | 404 | 116 | - | - | - | - | - | 1.102 |
| 10 - 20 | 222 | 111 | 246 | 272 | 107 | - | - | - | - | 958 |
| 20 - 30 | 57 | 25 | 68 | 110 | 115 | 28 | - | - | - | 403 |
| 30 - 50 | 29 | 10 | 38 | 50 | 116 | 143 | - | - | - | 386 |
| 50 - 100 | 6 | 8 | 7 | 12 | 58 | 142 | 59 | - | - | 292 |
| 100 ed oltre | - | - | 2 | 3 | 4 | 23 | 39 | 31 | - | 102 |
| CLASSE DI SAU | | | | | | | | | | |
| Meno di 1 ettaro | 1.217 | 8 | 7 | 2 | 2 | - | 1 | - | - | 1.237 |
| 1 - 2 | 562 | 153 | 6 | - | - | 1 | - | - | - | 722 |
| 2 - 3 | 352 | 142 | 81 | 2 | - | - | - | - | - | 577 |
| 3 - 5 | 335 | 151 | 179 | 4 | 2 | - | - | - | - | 671 |
| 5 - 10 | 276 | 162 | 408 | 133 | - | - | - | - | - | 979 |
| 10 - 20 | 92 | 95 | 230 | 287 | 125 | 2 | - | - | - | 831 |
| 20 - 30 | 12 | 19 | 56 | 89 | 117 | 42 | - | - | - | 335 |
| 30 - 50 | 11 | 5 | 21 | 37 | 108 | 160 | 1 | - | - | 343 |
| 50 - 100 | 1 | 7 | 5 | 8 | 44 | 114 | 67 | 1 | - | 247 |
| 100 ed oltre | - | - | 2 | 1 | 2 | 17 | 29 | 30 | - | 81 |
| ZONA ALTIMETRICA | | | | | | | | | | |
| Montagna | 31 | 3 | 2 | 2 | - | - | - | - | - | 38 |
| Collina | 1.613 | 177 | 181 | 63 | 41 | 24 | 6 | 2 | - | 2.107 |
| Pianura | 1.214 | 562 | 812 | 498 | 359 | 312 | 92 | 29 | - | 3.878 |
| TOTALE | 2.858 | 742 | 995 | 563 | 400 | 336 | 98 | 31 | - | 6.023 |
| SUPERFICIE IRRIGATA | | | | | | | | | | |
| CLASSE DI SUPERFICIE TOTALE | | | | | | | | | | |
| Meno di 1 ettaro | 167,93 | - | - | - | - | - | - | - | - | 167,93 |
| 1 - 2 | 157,04 | 142,47 | - | - | - | - | - | - | - | 299,51 |
| 2 - 3 | 101,13 | 165,56 | 142,39 | - | - | - | - | - | - | 409,08 |
| 3 - 5 | 93,88 | 246,66 | 464,86 | - | - | - | - | - | - | 805,40 |
| 5 - 10 | 95,13 | 220,45 | 1.269,37 | 722,56 | - | - | - | - | - | 2.307,51 |
| 10 - 20 | 40,86 | 148,11 | 770,26 | 1.918,44 | 1.339,63 | - | - | - | - | 4.217,30 |
| 20 - 30 | 11,14 | 28,79 | 204,88 | 793,04 | 1.520,37 | 647,87 | - | - | - | 3.206,09 |
| 30 - 50 | 3,30 | 11,79 | 122,49 | 351,34 | 1.650,61 | 4.058,87 | - | - | - | 6.198,40 |
| 50 - 100 | 2,09 | 8,91 | 23,83 | 80,88 | 833,24 | 4.686,63 | 3.722,55 | - | - | 9.358,13 |
| 100 ed oltre | - | - | 4,00 | 20,50 | 55,33 | 718,08 | 2.855,72 | 3.929,31 | - | 7.582,94 |
| CLASSE DI SAU | | | | | | | | | | |
| Meno di 1 ettaro | 243,39 | 10,16 | 17,78 | 13,50 | 29,00 | - | 80,00 | - | - | 393,83 |
| 1 - 2 | 144,26 | 197,11 | 14,92 | - | - | 38,50 | - | - | - | 394,79 |
| 2 - 3 | 92,61 | 185,27 | 191,07 | 11,30 | - | - | - | - | - | 480,25 |
| 3 - 5 | 85,70 | 209,06 | 516,50 | 26,33 | 26,21 | - | - | - | - | 863,80 |
| 5 - 10 | 74,42 | 209,41 | 1.283,65 | 826,80 | - | - | - | - | - | 2.394,28 |
| 10 - 20 | 26,63 | 127,63 | 719,87 | 2.052,00 | 1.591,82 | 45,80 | - | - | - | 4.563,75 |
| 20 - 30 | 3,63 | 21,20 | 168,10 | 640,71 | 1.571,86 | 1.014,36 | - | - | - | 3.419,86 |
| 30 - 50 | 1,22 | 5,19 | 69,36 | 257,24 | 1.510,36 | 4.760,06 | 55,00 | - | - | 6.658,43 |
| 50 - 100 | 0,64 | 7,71 | 16,83 | 53,88 | 645,43 | 3.719,13 | 4.342,18 | 117,97 | - | 8.903,77 |
| 100 ed oltre | - | - | 4,00 | 5,00 | 24,50 | 533,60 | 2.101,09 | 3.811,34 | - | 6.479,53 |
| ZONA ALTIMETRICA | | | | | | | | | | |
| Montagna | 6,00 | 3,93 | 5,00 | 11,00 | - | - | - | - | - | 25,93 |
| Collina | 255,99 | 220,25 | 531,84 | 412,25 | 527,41 | 744,44 | 371,00 | 248,89 | - | 3.312,07 |
| Pianura | 410,51 | 748,56 | 2.465,24 | 3.463,51 | 4.871,77 | 9.367,01 | 6.207,27 | 3.680,42 | - | 31.214,29 |
| TOTALE | 672,50 | 972,74 | 3.002,08 | 3.886,76 | 5.399,18 | 10.111,45 | 6.578,27 | 3.929,31 | - | 34.552,29 |

Tavola 2.22 - Aziende che praticano l'irrigazione per forma di approvvigionamento dell'acqua irrigua, classe di superficie totale e classe di superficie agricola utilizzata (superficie in ettari)

| CLASSI DI SUPERFICIE TOTALE CLASSI DI SAU | APPROVVIGIONAMENTO DI ACQUA IRRIGUA | | | | | | | |
|--|-------------------------------------|-------------------------------|--|----------------|---------------------|----------------------------|---------------------------|----------------|
| | IN FORMA INDIPENDENTE | | | | IN FORMA DIPENDENTE | | | |
| | Totale | Da corsi d'acqua superficiali | Da laghi naturali e laghetti artificiali | Da altre fonti | Totale | Da consorzi di irrigazione | Da altre aziende agricole | In altra forma |
| CLASSE DI SUPERFICIE TOTALE | | | | | | | | |
| Meno di 1 ettaro | 890 | 105 | 2 | 789 | 289 | 227 | 45 | 17 |
| 1 - 2 | 729 | 102 | 2 | 633 | 215 | 157 | 49 | 9 |
| 2 - 3 | 547 | 69 | 4 | 482 | 206 | 159 | 45 | 3 |
| 3 - 5 | 754 | 131 | 11 | 634 | 289 | 207 | 78 | 6 |
| 5 - 10 | 1.080 | 230 | 19 | 874 | 447 | 333 | 116 | 10 |
| 10 - 20 | 899 | 211 | 34 | 686 | 397 | 284 | 125 | 2 |
| 20 - 30 | 357 | 84 | 27 | 264 | 180 | 145 | 46 | 1 |
| 30 - 50 | 335 | 89 | 34 | 234 | 160 | 143 | 22 | 2 |
| 50 - 100 | 247 | 86 | 26 | 167 | 126 | 115 | 9 | 4 |
| 100 ed oltre | 90 | 36 | 15 | 60 | 40 | 38 | 2 | - |
| CLASSE DI SAU | | | | | | | | |
| Meno di 1 ettaro | 1.310 | 169 | 5 | 1.145 | 391 | 321 | 47 | 23 |
| 1 - 2 | 771 | 106 | 4 | 672 | 207 | 148 | 51 | 8 |
| 2 - 3 | 596 | 85 | 6 | 519 | 216 | 167 | 48 | 2 |
| 3 - 5 | 688 | 140 | 12 | 554 | 273 | 192 | 78 | 5 |
| 5 - 10 | 973 | 223 | 26 | 765 | 418 | 303 | 119 | 8 |
| 10 - 20 | 736 | 178 | 36 | 556 | 392 | 279 | 125 | 2 |
| 20 - 30 | 289 | 66 | 27 | 216 | 158 | 132 | 39 | - |
| 30 - 50 | 287 | 74 | 22 | 205 | 157 | 139 | 20 | 4 |
| 50 - 100 | 207 | 74 | 25 | 142 | 105 | 97 | 8 | 2 |
| 100 ed oltre | 71 | 28 | 11 | 49 | 32 | 30 | 2 | - |
| TOTALE | 5.928 | 1.143 | 174 | 4.823 | 2.349 | 1.808 | 537 | 54 |

Tavola 2.23 - Aziende che praticano l'irrigazione per forma di approvvigionamento dell'acqua irrigua, forma di conduzione e zona altimetrica

| FORME DI CONDUZIONE ZONE ALTIMETRICHE | APPROVVIGIONAMENTO DI ACQUA IRRIGUA | | | | | | | |
|--|-------------------------------------|-------------------------------|--|----------------|---------------------|----------------------------|---------------------------|----------------|
| | IN FORMA INDIPENDENTE | | | | IN FORMA DIPENDENTE | | | |
| | Totale | Da corsi d'acqua superficiali | Da laghi naturali e laghetti artificiali | Da altre fonti | Totale | Da consorzi di irrigazione | Da altre aziende agricole | In altra forma |
| FORMA DI CONDUZIONE | | | | | | | | |
| Conduzione diretta del coltivatore | 5.440 | 1.074 | 146 | 4.408 | 2.175 | 1.729 | 458 | 38 |
| Con solo manodopera familiare | 4.664 | 788 | 103 | 3.879 | 1.863 | 1.440 | 427 | 37 |
| Con manodopera familiare prevalente | 645 | 241 | 29 | 444 | 278 | 258 | 28 | 1 |
| Con manodopera extrafamiliare prevalente | 131 | 45 | 14 | 85 | 34 | 31 | 3 | - |
| Conduzione con salariati e/o compartecipanti (in economia) | 486 | 69 | 28 | 413 | 173 | 78 | 79 | 16 |
| Conduzione a colonia parziaria apoderata (mezzadria) | 1 | - | - | 1 | 1 | 1 | - | - |
| Altra forma di conduzione | 1 | - | - | 1 | - | - | - | - |
| ZONA ALTIMETRICA | | | | | | | | |
| Montagna | 48 | 44 | - | 4 | 5 | 5 | - | - |
| Collina | 2.160 | 465 | 112 | 1.659 | 356 | 327 | 12 | 19 |
| Pianura | 3.720 | 634 | 62 | 3.160 | 1.988 | 1.476 | 525 | 35 |
| TOTALE | 5.928 | 1.143 | 174 | 4.823 | 2.349 | 1.808 | 537 | 54 |

Tavola 2.24 - Aziende per principali coltivazioni irrigate e relativa superficie irrigata, classe di superficie agricola utilizzata e zona altimetrica (superficie in ettari)

| CLASSI DI SAU ZONE ALTIMETRICHE | COLTIVAZIONI IRRIGATE | | | | | | | | |
|------------------------------------|-----------------------|---------------------------|--------------|-----------------|-----------------|---------------------------|--------------|---------------|-----------------------|
| | Frumento duro | Granoturco da granella | Girasole | Soia | Ortive | Foraggiere avvicendate | Vite | Fruttiferi | Altre coltivazioni |
| AZIENDE | | | | | | | | | |
| CLASSE DI SAU | | | | | | | | | |
| Meno di 1 ettaro | - | 164 | 2 | 4 | 224 | 39 | - | 51 | 879 |
| 1 - 2 | - | 177 | - | 6 | 152 | 25 | - | 30 | 432 |
| 2 - 3 | - | 176 | - | 7 | 135 | 21 | - | 18 | 322 |
| 3 - 5 | - | 229 | - | 14 | 159 | 26 | - | 32 | 376 |
| 5 - 10 | 1 | 440 | 3 | 24 | 243 | 61 | 2 | 50 | 545 |
| 10 - 20 | - | 494 | 3 | 52 | 159 | 60 | 2 | 35 | 446 |
| 20 - 30 | - | 220 | 1 | 27 | 59 | 25 | 1 | 9 | 194 |
| 30 - 50 | - | 249 | 4 | 44 | 34 | 37 | 1 | 5 | 229 |
| 50 - 100 | - | 194 | 2 | 49 | 17 | 29 | - | 4 | 153 |
| 100 ed oltre | - | 63 | 2 | 15 | 12 | 14 | - | - | 49 |
| ZONA ALTIMETRICA | | | | | | | | | |
| Montagna | - | 9 | - | - | 12 | 4 | - | 4 | 17 |
| Collina | 1 | 361 | 9 | 14 | 229 | 134 | 4 | 159 | 1.472 |
| Pianura | - | 2.036 | 8 | 228 | 953 | 199 | 2 | 71 | 2.136 |
| TOTALE | 1 | 2.406 | 17 | 242 | 1.194 | 337 | 6 | 234 | 3.625 |
| SUPERFICIE IRRIGATA | | | | | | | | | |
| CLASSE DI SAU | | | | | | | | | |
| Meno di 1 ettaro | - | 60,52 | 0,75 | 2,64 | 65,58 | 9,77 | - | 12,21 | 242,36 |
| 1 - 2 | - | 143,32 | - | 4,92 | 86,88 | 19,29 | - | 14,62 | 125,76 |
| 2 - 3 | - | 212,79 | - | 11,84 | 102,99 | 13,43 | - | 14,83 | 124,37 |
| 3 - 5 | - | 375,80 | - | 27,18 | 144,44 | 29,73 | - | 35,44 | 251,21 |
| 5 - 10 | 1,00 | 1.055,83 | 3,10 | 62,11 | 365,83 | 109,29 | 4,90 | 94,52 | 697,70 |
| 10 - 20 | - | 2.255,60 | 10,00 | 183,50 | 386,49 | 176,06 | 6,50 | 86,35 | 1.459,25 |
| 20 - 30 | - | 1.607,53 | 4,00 | 137,15 | 214,50 | 82,28 | 3,00 | 19,13 | 1.352,27 |
| 30 - 50 | - | 3.130,70 | 23,00 | 358,50 | 104,00 | 237,91 | 0,70 | 33,58 | 2.770,04 |
| 50 - 100 | - | 4.125,85 | 21,00 | 573,90 | 96,46 | 292,66 | - | 94,02 | 3.699,88 |
| 100 ed oltre | - | 3.265,06 | 31,00 | 334,75 | 93,60 | 304,54 | - | - | 2.450,58 |
| ZONA ALTIMETRICA | | | | | | | | | |
| Montagna | - | 2,96 | - | - | 2,52 | 12,20 | - | 1,55 | 6,70 |
| Collina | 1,00 | 1.596,25 | 48,55 | 164,55 | 196,72 | 346,55 | 10,60 | 257,84 | 690,01 |
| Pianura | - | 14.633,79 | 44,30 | 1.531,94 | 1.461,53 | 916,21 | 4,50 | 145,31 | 12.476,71 |
| TOTALE | 1,00 | 16.233,00 | 92,85 | 1.696,49 | 1.660,77 | 1.274,96 | 15,10 | 404,70 | 13.173,42 |

Tavola 2.25 - Aziende che hanno ritirato i seminativi dalla produzione e relativa superficie ritirata per forma di riutilizzazione, classe di superficie agricola utilizzata e zona altimetrica (superficie in ettari)

| CLASSI DI SAU ZONE ALTIMETRICHE | SEMINATIVI RITIRATI DALLA PRODUZIONE | | | | | Totale |
|------------------------------------|--|--|--------------|----------------|------------------------------------|---------------|
| | Utilizzati per produzione di lenticchia, cece, veccia | Reimpiegati come prati permanenti e pascoli | Rimboschiti | Non utilizzati | Utilizzati a scopi non agricoli | |
| AZIENDE | | | | | | |
| CLASSE DI SAU | | | | | | |
| Meno di 1 ettaro | - | 1 | 7 | 27 | - | 35 |
| 1 - 2 | - | 2 | 1 | 21 | 1 | 25 |
| 2 - 3 | - | - | 6 | 9 | - | 15 |
| 3 - 5 | - | 2 | 6 | 18 | - | 25 |
| 5 - 10 | - | 2 | 12 | 29 | 1 | 44 |
| 10 - 20 | - | 1 | 8 | 20 | - | 28 |
| 20 - 30 | - | - | 1 | 5 | - | 6 |
| 30 - 50 | - | - | - | 5 | - | 5 |
| 50 - 100 | - | 1 | - | 6 | - | 6 |
| 100 ed oltre | - | - | 1 | 3 | - | 4 |
| ZONA ALTIMETRICA | | | | | | |
| Montagna | - | - | 23 | - | - | 23 |
| Collina | - | 6 | 15 | 83 | - | 102 |
| Pianura | - | 3 | 4 | 60 | 2 | 68 |
| TOTALE | - | 9 | 42 | 143 | 2 | 193 |
| SUPERFICIE RITIRATA | | | | | | |
| CLASSE DI SAU | | | | | | |
| Meno di 1 ettaro | - | 0,17 | 4,98 | 11,09 | - | 16,24 |
| 1 - 2 | - | 2,35 | 1,00 | 22,22 | 0,12 | 25,69 |
| 2 - 3 | - | - | 8,24 | 12,56 | - | 20,80 |
| 3 - 5 | - | 6,03 | 3,16 | 31,52 | - | 40,71 |
| 5 - 10 | - | 11,00 | 8,83 | 116,11 | 0,30 | 136,24 |
| 10 - 20 | - | 0,30 | 7,31 | 140,58 | - | 148,19 |
| 20 - 30 | - | - | 1,00 | 58,00 | - | 59,00 |
| 30 - 50 | - | - | - | 78,94 | - | 78,94 |
| 50 - 100 | - | 2,00 | - | 258,81 | - | 260,81 |
| 100 ed oltre | - | - | 10,46 | 71,18 | - | 81,64 |
| ZONA ALTIMETRICA | | | | | | |
| Montagna | - | - | 22,33 | - | - | 22,33 |
| Collina | - | 19,33 | 11,26 | 494,51 | - | 525,10 |
| Pianura | - | 2,52 | 11,39 | 306,50 | 0,42 | 320,83 |
| TOTALE | - | 21,85 | 44,98 | 801,01 | 0,42 | 868,26 |

Tavola 2.26 - Aziende con funghi, serre e relativa superficie per classe di superficie agricola utilizzata e zona altimetrica (superficie in ettari)

| CLASSI DI SAU ZONA ALTIMETRICHE | FUNGHI | | SERRE | | | | | |
|------------------------------------|---------|---------------------------|-----------|-------------------------|-------------------------------|-------------------------|---------------------------------|-------------------------|
| | Aziende | Superficie investita (mq) | TOTALE | | CON IMPIANTI DI RISCALDAMENTO | | SENZA IMPIANTI DI RISCALDAMENTO | |
| | | | Aziende | Superficie di base (mq) | Aziende | Superficie di base (mq) | Aziende | Superficie di base (mq) |
| CLASSE DI SAU | | | | | | | | |
| Meno di 1 ettaro | - | - | 17 | 11.235 | 6 | 4.365 | 15 | 6.870 |
| 1 - 2 | - | - | 8 | 7.898 | 6 | 4.178 | 4 | 3.720 |
| 2 - 3 | - | - | 7 | 12.000 | 2 | 1.400 | 5 | 10.600 |
| 3 - 5 | - | - | 11 | 48.150 | 8 | 25.700 | 6 | 22.450 |
| 5 - 10 | - | - | 11 | 44.500 | 6 | 28.500 | 8 | 16.000 |
| 10 - 20 | - | - | 11 | 27.020 | 3 | 10.620 | 9 | 16.400 |
| 20 - 30 | - | - | 2 | 5.000 | 1 | 3.000 | 1 | 2.000 |
| 30 - 50 | - | - | 1 | 600 | - | - | 1 | 600 |
| 50 - 100 | - | - | 1 | 1.900 | 1 | 1.000 | 1 | 900 |
| 100 ed oltre | - | - | - | - | - | - | - | - |
| ZONA ALTIMETRICA | | | | | | | | |
| Montagna | - | - | 1 | 80 | 1 | 80 | - | - |
| Collina | - | - | 19 | 30.360 | 8 | 6.245 | 16 | 24.115 |
| Pianura | - | - | 49 | 127.863 | 24 | 72.438 | 34 | 55.425 |
| TOTALE | - | - | 69 | 158.303 | 33 | 78.763 | 50 | 79.540 |

Tavola 2.27 - Aziende con impianti per la lavorazione e trasformazione dei prodotti delle coltivazioni per classe di superficie totale e classe di superficie agricola utilizzata (superficie in ettari)

| CLASSI DI SUPERFICIE TOTALE CLASSI DI SAU | Totale | ESSICCAZIONE MECCANICA | | Produzione di mangimi | TRASFORMAZIONE | | Lavorazione del legno |
|--|--------------|------------------------|--------------|-----------------------|----------------|----------|-----------------------|
| | | della granella | del foraggio | | di uva | di olive | |
| CLASSE DI SUPERFICIE TOTALE | | | | | | | |
| Senza terreno agrario | - | - | - | - | - | - | - |
| Meno di 1 ettaro | 1.248 | - | - | 1 | 1.246 | - | 2 |
| 1 - 2 | 905 | 1 | - | - | 900 | - | 4 |
| 2 - 3 | 699 | 1 | - | 1 | 694 | - | 4 |
| 3 - 5 | 980 | 5 | - | 3 | 973 | - | 3 |
| 5 - 10 | 1.314 | 22 | 1 | 15 | 1.287 | - | 1 |
| 10 - 20 | 785 | 59 | 1 | 20 | 720 | - | 3 |
| 20 - 30 | 252 | 62 | 2 | 19 | 174 | - | 2 |
| 30 - 50 | 231 | 92 | 2 | 24 | 128 | - | 2 |
| 50 - 100 | 164 | 98 | 1 | 23 | 57 | - | 1 |
| 100 ed oltre | 60 | 40 | 1 | 6 | 18 | - | - |
| CLASSE DI SAU | | | | | | | |
| Senza superficie agricola utilizzata | - | - | - | - | - | - | - |
| Meno di 1 ettaro | 2.192 | - | - | 1 | 2.181 | - | 11 |
| 1 - 2 | 946 | 2 | - | 1 | 941 | - | 3 |
| 2 - 3 | 674 | 1 | 1 | 2 | 669 | - | 3 |
| 3 - 5 | 746 | 8 | - | 6 | 737 | - | 1 |
| 5 - 10 | 936 | 24 | - | 15 | 905 | - | 4 |
| 10 - 20 | 560 | 62 | 2 | 19 | 493 | - | - |
| 20 - 30 | 196 | 70 | 1 | 19 | 117 | - | - |
| 30 - 50 | 206 | 91 | 2 | 26 | 99 | - | - |
| 50 - 100 | 134 | 87 | 1 | 18 | 44 | - | - |
| 100 ed oltre | 48 | 35 | 1 | 5 | 11 | - | - |
| TOTALE | 6.638 | 380 | 8 | 112 | 6.197 | - | 22 |

Allevamenti

Tavola 2.28 - Aziende con allevamenti per specie di bestiame e classe di superficie totale (superficie in ettari)

| CLASSI DI SUPERFICIE TOTALE | BOVINI E BUFALINI | | | Suini | Ovini | Caprini | Equini | Allevamenti avicoli | Conigli |
|-----------------------------|-------------------|---------------|-----------|---------------|--------------|--------------|--------------|------------------------|----------------|
| | Totale | Bovini | Bufalini | | | | | | |
| AZIENDE | | | | | | | | | |
| Senza terreno agrario | 1 | 1 | - | - | - | - | 1 | 2 | 1 |
| Meno di 1 ettaro | 16 | 16 | - | 13 | 10 | 39 | 30 | 1.457 | 1.141 |
| 1 - 2 | 41 | 41 | - | 28 | 17 | 61 | 41 | 1.307 | 889 |
| 2 - 3 | 83 | 83 | - | 32 | 13 | 53 | 42 | 1.058 | 733 |
| 3 - 5 | 221 | 221 | - | 82 | 24 | 104 | 63 | 1.735 | 1.178 |
| 5 - 10 | 738 | 738 | 1 | 167 | 62 | 206 | 130 | 2.696 | 1.851 |
| 10 - 20 | 863 | 863 | 1 | 225 | 78 | 198 | 115 | 1.990 | 1.273 |
| 20 - 30 | 351 | 351 | - | 92 | 25 | 63 | 41 | 564 | 368 |
| 30 - 50 | 288 | 288 | 1 | 75 | 32 | 49 | 39 | 446 | 285 |
| 50 - 100 | 134 | 134 | 2 | 33 | 9 | 23 | 41 | 223 | 120 |
| 100 ed oltre | 53 | 53 | - | 11 | 4 | 5 | 12 | 44 | 20 |
| TOTALE | 2.789 | 2.789 | 5 | 758 | 274 | 801 | 555 | 11.522 | 7.859 |
| CAPI | | | | | | | | | |
| Senza terreno agrario | 400 | 400 | - | - | - | - | 1 | 11.042 | 18 |
| Meno di 1 ettaro | 123 | 123 | - | 674 | 848 | 309 | 60 | 21.437 | 18.786 |
| 1 - 2 | 204 | 204 | - | 1.227 | 100 | 220 | 70 | 33.470 | 13.109 |
| 2 - 3 | 360 | 360 | - | 55 | 47 | 205 | 116 | 34.880 | 11.128 |
| 3 - 5 | 1.019 | 1.019 | - | 356 | 964 | 430 | 171 | 40.836 | 25.249 |
| 5 - 10 | 5.304 | 5.303 | 1 | 1.322 | 735 | 904 | 411 | 130.724 | 30.253 |
| 10 - 20 | 11.604 | 11.601 | 3 | 4.803 | 897 | 1.280 | 421 | 287.891 | 26.582 |
| 20 - 30 | 8.024 | 8.024 | - | 1.962 | 244 | 372 | 232 | 21.899 | 8.094 |
| 30 - 50 | 14.455 | 14.454 | 1 | 3.108 | 1.717 | 485 | 192 | 92.956 | 205.777 |
| 50 - 100 | 10.800 | 10.795 | 5 | 7.041 | 261 | 695 | 164 | 14.688 | 3.053 |
| 100 ed oltre | 15.549 | 15.549 | - | 9.600 | 61 | 358 | 56 | 2.041 | 571 |
| TOTALE | 67.842 | 67.832 | 10 | 30.148 | 5.874 | 5.258 | 1.894 | 691.864 | 342.620 |

Tavola 2.29 - Aziende con allevamenti per specie di bestiame, forma di conduzione e zona altimetrica

| FORME DI CONDUZIONE ZONE ALTIMETRICHE | BOVINI E BUFALINI | | | Suini | Ovini | Caprini | Equini | Allevamenti avicoli | Conigli |
|--|-------------------|---------------|-----------|---------------|--------------|--------------|--------------|------------------------|----------------|
| | Totale | Bovini | Bufalini | | | | | | |
| AZIENDE | | | | | | | | | |
| FORMA DI CONDUZIONE | | | | | | | | | |
| Conduzione diretta del coltivatore | 2.731 | 2.731 | 3 | 742 | 267 | 786 | 528 | 11.227 | 7.740 |
| <i>Con solo manodopera familiare</i> | 2.490 | 2.490 | 2 | 672 | 252 | 748 | 451 | 10.339 | 7.184 |
| <i>Con manodopera familiare prevalente</i> | 211 | 211 | 1 | 61 | 11 | 34 | 57 | 806 | 509 |
| <i>Con manodopera extrafamiliare prevalente</i> | 30 | 30 | - | 9 | 4 | 4 | 20 | 82 | 47 |
| Conduzione con salariati e/o compartecipanti (in economia) | 51 | 51 | 2 | 10 | 6 | 14 | 26 | 280 | 112 |
| Conduzione a colonia parziaria appoderata (mezzadria) | 6 | 6 | - | 5 | 1 | 1 | - | 12 | 6 |
| Altra forma di conduzione | 1 | 1 | - | 1 | - | - | 1 | 3 | 1 |
| ZONA ALTIMETRICA | | | | | | | | | |
| Montagna | 252 | 252 | - | 44 | 55 | 47 | 38 | 675 | 445 |
| Collina | 1.966 | 1.966 | 2 | 596 | 199 | 646 | 373 | 7.377 | 5.299 |
| Pianura | 571 | 571 | 3 | 118 | 20 | 108 | 144 | 3.470 | 2.115 |
| TOTALE | 2.789 | 2.789 | 5 | 758 | 274 | 801 | 555 | 11.522 | 7.859 |
| CAPI | | | | | | | | | |
| FORMA DI CONDUZIONE | | | | | | | | | |
| Conduzione diretta del coltivatore | 55.025 | 55.020 | 5 | 21.146 | 5.789 | 4.404 | 1.654 | 610.361 | 339.466 |
| <i>Con solo manodopera familiare</i> | 40.635 | 40.631 | 4 | 6.032 | 4.992 | 4.086 | 1.320 | 508.864 | 329.720 |
| <i>Con manodopera familiare prevalente</i> | 11.190 | 11.189 | 1 | 10.792 | 622 | 305 | 223 | 79.605 | 8.848 |
| <i>Con manodopera extrafamiliare prevalente</i> | 3.200 | 3.200 | - | 4.322 | 175 | 13 | 111 | 21.892 | 898 |
| Conduzione con salariati e/o compartecipanti (in economia) | 12.756 | 12.751 | 5 | 8.993 | 81 | 850 | 238 | 81.156 | 3.036 |
| Conduzione a colonia parziaria appoderata (mezzadria) | 55 | 55 | - | 7 | 4 | 4 | - | 279 | 78 |
| Altra forma di conduzione | 6 | 6 | - | 2 | - | - | 2 | 68 | 40 |
| ZONA ALTIMETRICA | | | | | | | | | |
| Montagna | 2.343 | 2.343 | - | 224 | 650 | 669 | 103 | 12.129 | 7.026 |
| Collina | 28.177 | 28.173 | 4 | 10.262 | 3.439 | 4.082 | 1.263 | 429.551 | 97.006 |
| Pianura | 37.322 | 37.316 | 6 | 19.662 | 1.785 | 507 | 528 | 250.184 | 238.588 |
| TOTALE | 67.842 | 67.832 | 10 | 30.148 | 5.874 | 5.258 | 1.894 | 691.864 | 342.620 |

Tavola 2.30 - Aziende con bovini e/o bufalini e relativi capi per categoria e classe di superficie totale (superficie in ettari)

| CATEGORIE | CLASSI DI SUPERFICIE TOTALE | | | | | | | | | Totale |
|---|-----------------------------|------------|------------|--------------|--------------|---------------|---------------|---------------|---------------|---------------|
| | Senza terreno agrario | Meno di 1 | 1-2 | 2-5 | 5-10 | 10-20 | 20-50 | 50-100 | 100 ed oltre | |
| AZIENDE | | | | | | | | | | |
| BOVINI (compresi i bufalini) | 1 | 16 | 41 | 304 | 738 | 863 | 639 | 134 | 53 | 2.789 |
| Di meno di 1 anno | 1 | 5 | 21 | 164 | 462 | 621 | 482 | 110 | 36 | 1.902 |
| Da 1 anno a meno di 2 anni | 1 | 9 | 21 | 146 | 407 | 543 | 470 | 120 | 48 | 1.765 |
| Maschi | 1 | 7 | 13 | 94 | 274 | 405 | 373 | 89 | 40 | 1.296 |
| <i>da riproduzione</i> | - | 2 | 2 | 15 | 29 | 58 | 39 | 25 | 9 | 179 |
| <i>da macello</i> | 1 | 5 | 12 | 81 | 251 | 361 | 342 | 72 | 35 | 1.160 |
| Femmine | 1 | 4 | 9 | 81 | 253 | 339 | 282 | 82 | 32 | 1.083 |
| <i>da allevamento</i> | 1 | 2 | 3 | 42 | 125 | 187 | 158 | 61 | 21 | 600 |
| <i>da macello</i> | - | 3 | 7 | 42 | 141 | 175 | 153 | 24 | 15 | 560 |
| Di 2 anni e più | 1 | 8 | 19 | 209 | 524 | 654 | 456 | 93 | 30 | 1.994 |
| Maschi | - | 1 | 4 | 48 | 92 | 103 | 97 | 36 | 14 | 395 |
| <i>da riproduzione</i> | - | - | 1 | 7 | 19 | 48 | 49 | 24 | 13 | 161 |
| <i>da macello e da lavoro</i> | - | 1 | 3 | 41 | 75 | 64 | 51 | 16 | 1 | 252 |
| Femmine | 1 | 7 | 17 | 176 | 485 | 641 | 445 | 90 | 29 | 1.891 |
| <i>manze da allevamento</i> | 1 | - | 2 | 43 | 105 | 139 | 117 | 37 | 10 | 454 |
| <i>manze da macello</i> | - | 1 | 4 | 17 | 30 | 27 | 35 | 3 | 1 | 118 |
| <i>vacche da latte (comprese le vacche da latte e da carne)</i> | 1 | 7 | 11 | 108 | 349 | 478 | 314 | 61 | 22 | 1.351 |
| <i>altre vacche (da carne, da lavoro, da carne e da lavoro)</i> | - | - | 3 | 21 | 66 | 89 | 68 | 18 | 5 | 270 |
| Bufalini | - | - | - | - | 1 | 1 | 1 | 2 | - | 5 |
| Bufale | - | - | - | - | 1 | - | 1 | 1 | - | 3 |
| Altri bufalini | - | - | - | - | - | 1 | - | 1 | - | 2 |
| CAPİ | | | | | | | | | | |
| BOVINI (compresi i bufalini) | 400 | 123 | 204 | 1.379 | 5.304 | 11.604 | 22.479 | 10.800 | 15.549 | 67.842 |
| Di meno di 1 anno | 80 | 46 | 61 | 510 | 1.860 | 3.994 | 8.367 | 2.932 | 2.519 | 20.369 |
| Da 1 anno a meno di 2 anni | 80 | 64 | 60 | 368 | 1.552 | 3.634 | 9.069 | 4.313 | 10.441 | 29.581 |
| Maschi | 20 | 55 | 32 | 195 | 888 | 2.468 | 6.333 | 2.724 | 7.736 | 20.451 |
| <i>da riproduzione</i> | - | 41 | 3 | 26 | 46 | 244 | 322 | 126 | 521 | 1.329 |
| <i>da macello</i> | 20 | 14 | 29 | 169 | 842 | 2.224 | 6.011 | 2.598 | 7.215 | 19.122 |
| Femmine | 60 | 9 | 28 | 173 | 664 | 1.166 | 2.736 | 1.589 | 2.705 | 9.130 |
| <i>da allevamento</i> | 60 | 3 | 15 | 77 | 245 | 535 | 957 | 1.109 | 687 | 3.688 |
| <i>da macello</i> | - | 6 | 13 | 96 | 419 | 631 | 1.779 | 480 | 2.018 | 5.442 |
| Di 2 anni e più | 240 | 13 | 83 | 501 | 1.892 | 3.976 | 5.043 | 3.555 | 2.589 | 17.892 |
| Maschi | - | 1 | 5 | 84 | 217 | 254 | 461 | 371 | 62 | 1.455 |
| <i>da riproduzione</i> | - | - | 1 | 17 | 35 | 69 | 116 | 44 | 60 | 342 |
| <i>da macello e da lavoro</i> | - | 1 | 4 | 67 | 182 | 185 | 345 | 327 | 2 | 1.113 |
| Femmine | 240 | 12 | 78 | 417 | 1.675 | 3.722 | 4.582 | 3.184 | 2.527 | 16.437 |
| <i>manze da allevamento</i> | 45 | - | 3 | 76 | 256 | 718 | 633 | 667 | 412 | 2.810 |
| <i>manze da macello</i> | - | 1 | 51 | 50 | 99 | 92 | 251 | 12 | 10 | 566 |
| <i>vacche da latte (comprese le vacche da latte e da carne)</i> | 195 | 11 | 20 | 246 | 1.088 | 2.312 | 2.985 | 2.069 | 1.842 | 10.768 |
| <i>altre vacche (da carne, da lavoro, da carne e da lavoro)</i> | - | - | 4 | 45 | 232 | 600 | 713 | 436 | 263 | 2.293 |
| Bufalini | - | - | - | - | 1 | 3 | 1 | 5 | - | 10 |
| Bufale | - | - | - | - | 1 | - | 1 | 1 | - | 3 |
| Altri bufalini | - | - | - | - | - | 3 | - | 4 | - | 7 |

Tavola 2.31 - Aziende con suini e relativi capi per categoria e classe di superficie totale (superficie in ettari)

| CATEGORIE | CLASSI DI SUPERFICIE TOTALE | | | | | | | | | Totale |
|----------------------------------|-----------------------------|------------|--------------|------------|--------------|--------------|--------------|--------------|--------------|---------------|
| | Senza terreno agrario | Meno di 1 | 1 - 2 | 2 - 5 | 5 - 10 | 10 - 20 | 20 - 50 | 50 - 100 | 100 ed oltre | |
| AZIENDE | | | | | | | | | | |
| SUINI | - | 13 | 28 | 114 | 167 | 225 | 167 | 33 | 11 | 758 |
| Di peso inferiore a 20 Kg | - | 1 | 2 | 3 | 4 | 6 | 6 | 3 | 2 | 27 |
| Da 20 Kg a meno di 50 Kg | - | 3 | 4 | 4 | 9 | 14 | 16 | 5 | 3 | 58 |
| Di 50 Kg e più | - | 12 | 26 | 110 | 164 | 216 | 160 | 33 | 11 | 732 |
| Verri | - | 2 | 5 | 6 | 8 | 9 | 19 | 5 | 2 | 56 |
| Scrofe | - | 3 | 2 | 4 | 10 | 10 | 20 | 7 | 1 | 57 |
| Da macello | - | 10 | 23 | 106 | 158 | 204 | 149 | 33 | 11 | 694 |
| di cui: da 50 Kg a meno di 80 Kg | - | 3 | 5 | 19 | 29 | 29 | 32 | 4 | 5 | 126 |
| da 80 Kg a meno di 110 Kg | - | 2 | 8 | 25 | 51 | 52 | 40 | 13 | 4 | 195 |
| di 110 Kg e più | - | 6 | 12 | 64 | 83 | 135 | 93 | 24 | 7 | 424 |
| CAPI | | | | | | | | | | |
| SUINI | - | 674 | 1.227 | 411 | 1.322 | 4.803 | 5.070 | 7.041 | 9.600 | 30.148 |
| Di peso inferiore a 20 Kg | - | 300 | 122 | 89 | 92 | 372 | 593 | 860 | 1.040 | 3.468 |
| Da 20 Kg a meno di 50 Kg | - | 259 | 739 | 45 | 146 | 1.064 | 955 | 1.395 | 2.120 | 6.723 |
| Di 50 Kg e più | - | 115 | 366 | 277 | 1.084 | 3.367 | 3.522 | 4.786 | 6.440 | 19.957 |
| Verri | - | 4 | 9 | 16 | 10 | 22 | 42 | 16 | 19 | 138 |
| Scrofe | - | 65 | 65 | 50 | 181 | 289 | 279 | 269 | 316 | 1.514 |
| Da macello | - | 46 | 292 | 211 | 893 | 3.056 | 3.201 | 4.501 | 6.105 | 18.305 |
| di cui: da 50 Kg a meno di 80 Kg | - | 4 | 68 | 38 | 302 | 654 | 959 | 1.460 | 996 | 4.481 |
| da 80 Kg a meno di 110 Kg | - | 19 | 157 | 45 | 237 | 1.024 | 1.346 | 1.302 | 2.750 | 6.880 |
| di 110 Kg e più | - | 23 | 67 | 128 | 354 | 1.378 | 896 | 1.739 | 2.359 | 6.944 |

Tavola 2.32 - Aziende con ovini, caprini, equini e/o allevamenti avicoli e relativi capi per categoria e classe di superficie totale (superficie in ettari)

| CLASSI DI SUPERFICIE TOTALE | OVINI | | CAPRINI | | EQUINI | | ALLEVAMENTI AVICOLI | | |
|-----------------------------|--------------|-------------|--------------|---------------|--------------|--------------|---------------------|-----------------|---------------|
| | Pecore | Altri ovini | Capre | Altri caprini | Cavalli | Altri equini | Polli da carne | Galline da uova | Altri avicoli |
| AZIENDE | | | | | | | | | |
| Senza terreno agrario | - | - | - | - | 1 | - | 1 | 1 | - |
| Meno di 1 ettaro | 10 | 1 | 38 | 2 | 28 | 2 | 731 | 1.338 | 96 |
| 1 - 2 | 17 | 2 | 60 | 4 | 38 | 4 | 649 | 1.225 | 65 |
| 2 - 3 | 13 | 3 | 51 | 4 | 40 | 3 | 563 | 996 | 71 |
| 3 - 5 | 24 | 3 | 98 | 10 | 58 | 10 | 908 | 1.619 | 106 |
| 5 - 10 | 61 | 8 | 193 | 26 | 118 | 18 | 1.475 | 2.516 | 213 |
| 10 - 20 | 77 | 12 | 191 | 23 | 110 | 11 | 1.126 | 1.883 | 189 |
| 20 - 30 | 25 | 4 | 61 | 2 | 38 | 8 | 365 | 531 | 73 |
| 30 - 50 | 32 | 6 | 45 | 8 | 37 | 5 | 302 | 417 | 64 |
| 50 - 100 | 9 | - | 23 | 2 | 40 | 5 | 163 | 209 | 34 |
| 100 ed oltre | 4 | 2 | 4 | 2 | 11 | 3 | 33 | 41 | 8 |
| TOTALE | 272 | 41 | 764 | 83 | 519 | 69 | 6.316 | 10.776 | 919 |
| CAPI | | | | | | | | | |
| Senza terreno agrario | - | - | - | - | 1 | - | 11.000 | 42 | - |
| Meno di 1 ettaro | 488 | 360 | 301 | 8 | 55 | 5 | 8.479 | 12.115 | 843 |
| 1 - 2 | 98 | 2 | 215 | 5 | 65 | 5 | 14.519 | 17.892 | 1.059 |
| 2 - 3 | 41 | 6 | 189 | 16 | 113 | 3 | 22.690 | 11.370 | 820 |
| 3 - 5 | 598 | 366 | 390 | 40 | 154 | 17 | 13.584 | 25.846 | 1.406 |
| 5 - 10 | 707 | 28 | 842 | 62 | 378 | 33 | 77.945 | 50.061 | 2.718 |
| 10 - 20 | 800 | 97 | 1.226 | 54 | 405 | 16 | 179.909 | 88.925 | 19.057 |
| 20 - 30 | 238 | 6 | 365 | 7 | 220 | 12 | 11.339 | 8.911 | 1.649 |
| 30 - 50 | 1.671 | 46 | 443 | 42 | 183 | 9 | 36.717 | 55.503 | 736 |
| 50 - 100 | 261 | - | 560 | 135 | 157 | 7 | 5.862 | 3.719 | 5.107 |
| 100 ed oltre | 59 | 2 | 333 | 25 | 52 | 4 | 1.011 | 885 | 145 |
| TOTALE | 4.961 | 913 | 4.864 | 394 | 1.783 | 111 | 383.055 | 275.269 | 33.540 |

Tavola 2.33 - Aziende con conigli ed altri allevamenti per classe di superficie totale (superficie in ettari)

| CLASSI DI SUPERFICIE TOTALE | CONIGLI | | ALTRI ALLEVAMENTI | | | | | | |
|-----------------------------|--------------|---------------|-------------------|----------------------|------------|--------------|--------------------|-----------|----------------------|
| | Fattrici | Altri conigli | Selvaggina | Animali da pelliccia | API | | Allevamenti ittici | Altri | Pulcini di un giorno |
| | | | | | Aziende | Alveari | | | |
| Senza terreno agrario | - | - | - | - | - | - | - | - | - |
| Meno di 1 ettaro | 870 | 1.087 | 4 | - | 34 | 547 | 1 | - | - |
| 1 - 2 | 645 | 846 | 1 | - | 27 | 886 | - | 1 | 1 |
| 2 - 3 | 532 | 697 | 6 | - | 24 | 511 | - | 1 | - |
| 3 - 5 | 845 | 1.121 | 7 | - | 38 | 734 | 1 | 3 | 1 |
| 5 - 10 | 1.345 | 1.753 | 12 | - | 57 | 1.268 | 2 | 5 | 1 |
| 10 - 20 | 871 | 1.212 | 13 | - | 53 | 1.340 | 1 | 3 | 2 |
| 20 - 30 | 256 | 353 | 4 | - | 18 | 147 | 2 | 1 | - |
| 30 - 50 | 208 | 274 | 5 | - | 7 | 100 | 1 | 1 | 1 |
| 50 - 100 | 87 | 115 | 5 | - | 8 | 222 | - | - | - |
| 100 ed oltre | 15 | 20 | 4 | - | 3 | 21 | - | 1 | - |
| TOTALE | 5.674 | 7.478 | 61 | - | 269 | 5.776 | 8 | 16 | 6 |

Tavola 2.34 - Aziende con bovini e/o bufalini e relativi capi per numero di capi, classe di superficie totale e classe di superficie agricola utilizzata (superficie in ettari)

| CLASSI DI SUPERFICIE TOTALE CLASSI DI SAU | NUMERO DI CAPI | | | | | | | | Totale |
|--|----------------|--------------|--------------|--------------|---------------|---------------|---------------|---------------|---------------|
| | 1 - 2 | 3 - 5 | 6 - 9 | 10 - 19 | 20 - 49 | 50 - 99 | 100 - 499 | 500 ed oltre | |
| AZIENDE | | | | | | | | | |
| CLASSE DI SUPERFICIE TOTALE | | | | | | | | | |
| Senza terreno agrario | - | - | - | - | - | - | 1 | - | 1 |
| Meno di 1 ettaro | 10 | 2 | 3 | - | - | 1 | - | - | 16 |
| 1 - 2 | 21 | 12 | 3 | 4 | - | 1 | - | - | 41 |
| 2 - 3 | 45 | 27 | 3 | 4 | 3 | 1 | - | - | 83 |
| 3 - 5 | 85 | 81 | 36 | 14 | 4 | 1 | - | - | 221 |
| 5 - 10 | 175 | 241 | 173 | 109 | 36 | 3 | 1 | - | 738 |
| 10 - 20 | 105 | 170 | 198 | 233 | 120 | 32 | 5 | - | 863 |
| 20 - 30 | 26 | 49 | 65 | 85 | 86 | 26 | 14 | - | 351 |
| 30 - 50 | 8 | 29 | 30 | 50 | 88 | 53 | 27 | 3 | 288 |
| 50 - 100 | 4 | 2 | 9 | 16 | 29 | 33 | 41 | - | 134 |
| 100 ed oltre | 2 | 5 | - | 3 | 3 | 11 | 23 | 6 | 53 |
| CLASSE DI SAU | | | | | | | | | |
| Senza superficie agricola utilizzata | - | - | - | - | - | 1 | 1 | - | 2 |
| Meno di 1 ettaro | 34 | 8 | 4 | 2 | - | 1 | - | - | 49 |
| 1 - 2 | 64 | 39 | 9 | 4 | 2 | - | - | - | 118 |
| 2 - 3 | 89 | 64 | 23 | 13 | 2 | 1 | - | - | 192 |
| 3 - 5 | 114 | 151 | 89 | 35 | 12 | 1 | - | - | 402 |
| 5 - 10 | 108 | 230 | 225 | 165 | 60 | 6 | 3 | - | 797 |
| 10 - 20 | 55 | 86 | 125 | 204 | 125 | 36 | 8 | - | 639 |
| 20 - 30 | 10 | 22 | 30 | 56 | 87 | 29 | 12 | - | 246 |
| 30 - 50 | 3 | 13 | 9 | 28 | 58 | 52 | 28 | 3 | 194 |
| 50 - 100 | 2 | 2 | 6 | 9 | 20 | 26 | 38 | 1 | 104 |
| 100 ed oltre | 2 | 3 | - | 2 | 3 | 9 | 22 | 5 | 46 |
| TOTALE | 481 | 618 | 520 | 518 | 369 | 162 | 112 | 9 | 2.789 |
| CAPİ | | | | | | | | | |
| CLASSE DI SUPERFICIE TOTALE | | | | | | | | | |
| Senza terreno agrario | - | - | - | - | - | - | 400 | - | 400 |
| Meno di 1 ettaro | 16 | 8 | 19 | - | - | 80 | - | - | 123 |
| 1 - 2 | 32 | 41 | 21 | 48 | - | 62 | - | - | 204 |
| 2 - 3 | 67 | 96 | 18 | 50 | 69 | 60 | - | - | 360 |
| 3 - 5 | 137 | 304 | 256 | 174 | 98 | 50 | - | - | 1.019 |
| 5 - 10 | 290 | 950 | 1.223 | 1.439 | 1.022 | 190 | 190 | - | 5.304 |
| 10 - 20 | 177 | 663 | 1.440 | 3.049 | 3.621 | 2.081 | 573 | - | 11.604 |
| 20 - 30 | 41 | 194 | 478 | 1.171 | 2.534 | 1.681 | 1.925 | - | 8.024 |
| 30 - 50 | 12 | 119 | 222 | 698 | 2.752 | 3.543 | 4.094 | 3.015 | 14.455 |
| 50 - 100 | 7 | 8 | 66 | 229 | 923 | 2.280 | 7.287 | - | 10.800 |
| 100 ed oltre | 4 | 18 | - | 43 | 101 | 755 | 5.613 | 9.015 | 15.549 |
| CLASSE DI SAU | | | | | | | | | |
| Senza superficie agricola utilizzata | - | - | - | - | - | 62 | 400 | - | 462 |
| Meno di 1 ettaro | 51 | 28 | 28 | 23 | - | 80 | - | - | 210 |
| 1 - 2 | 100 | 135 | 62 | 49 | 70 | - | - | - | 416 |
| 2 - 3 | 140 | 240 | 159 | 158 | 47 | 60 | - | - | 804 |
| 3 - 5 | 193 | 579 | 613 | 459 | 359 | 50 | - | - | 2.253 |
| 5 - 10 | 185 | 920 | 1.628 | 2.129 | 1.670 | 412 | 463 | - | 7.407 |
| 10 - 20 | 89 | 347 | 913 | 2.735 | 3.720 | 2.312 | 1.050 | - | 11.166 |
| 20 - 30 | 14 | 85 | 229 | 783 | 2.584 | 1.908 | 1.518 | - | 7.121 |
| 30 - 50 | 4 | 50 | 68 | 400 | 1.938 | 3.509 | 4.475 | 3.015 | 13.459 |
| 50 - 100 | 3 | 8 | 43 | 132 | 631 | 1.754 | 6.745 | 653 | 9.969 |
| 100 ed oltre | 4 | 9 | - | 33 | 101 | 635 | 5.431 | 8.362 | 14.575 |
| TOTALE | 783 | 2.401 | 3.743 | 6.901 | 11.120 | 10.782 | 20.082 | 12.030 | 67.842 |

Tavola 2.35 - Aziende con bovini e/o bufalini e relativi capi per numero di capi, forma di conduzione e zona altimetrica

| FORME DI CONDUZIONE ZONE ALTIMETRICHE | NUMERO DI CAPI | | | | | | | | Totale |
|--|----------------|--------------|--------------|--------------|---------------|---------------|---------------|---------------|---------------|
| | 1 - 2 | 3 - 5 | 6 - 9 | 10 - 19 | 20 - 49 | 50 - 99 | 100 - 499 | 500 ed oltre | |
| AZIENDE | | | | | | | | | |
| FORMA DI CONDUZIONE | | | | | | | | | |
| Conduzione diretta del coltivatore | 477 | 614 | 515 | 507 | 364 | 155 | 95 | 4 | 2.731 |
| <i>Con solo manodopera familiare</i> | 450 | 583 | 482 | 467 | 318 | 133 | 56 | 1 | 2.490 |
| <i>Con manodopera familiare prevalente</i> | 25 | 27 | 30 | 36 | 41 | 18 | 32 | 2 | 211 |
| <i>Con manodopera extrafamiliare prevalente</i> | 2 | 4 | 3 | 4 | 5 | 4 | 7 | 1 | 30 |
| Conduzione con salariati e/o compartecipanti (in economia) | 3 | 3 | 3 | 8 | 5 | 7 | 17 | 5 | 51 |
| Conduzione a colonia parziaria appoderata (mezzadria) | 1 | 1 | 1 | 3 | - | - | - | - | 6 |
| Altra forma di conduzione | - | - | 1 | - | - | - | - | - | 1 |
| ZONA ALTIMETRICA | | | | | | | | | |
| Montagna | 60 | 77 | 60 | 35 | 14 | 3 | 3 | - | 252 |
| Collina | 359 | 462 | 390 | 397 | 241 | 88 | 28 | 1 | 1.966 |
| Pianura | 62 | 79 | 70 | 86 | 114 | 71 | 81 | 8 | 571 |
| TOTALE | 481 | 618 | 520 | 518 | 369 | 162 | 112 | 9 | 2.789 |
| CAPI | | | | | | | | | |
| FORMA DI CONDUZIONE | | | | | | | | | |
| Conduzione diretta del coltivatore | 775 | 2.384 | 3.709 | 6.742 | 10.968 | 10.327 | 16.565 | 3.555 | 55.025 |
| <i>Con solo manodopera familiare</i> | 731 | 2.264 | 3.475 | 6.219 | 9.518 | 8.817 | 8.646 | 965 | 40.635 |
| <i>Con manodopera familiare prevalente</i> | 41 | 108 | 213 | 478 | 1.277 | 1.258 | 6.675 | 1.140 | 11.190 |
| <i>Con manodopera extrafamiliare prevalente</i> | 3 | 12 | 21 | 45 | 173 | 252 | 1.244 | 1.450 | 3.200 |
| Conduzione con salariati e/o compartecipanti (in economia) | 6 | 13 | 22 | 116 | 152 | 455 | 3.517 | 8.475 | 12.756 |
| Conduzione a colonia parziaria appoderata (mezzadria) | 2 | 4 | 6 | 43 | - | - | - | - | 55 |
| Altra forma di conduzione | - | - | 6 | - | - | - | - | - | 6 |
| ZONA ALTIMETRICA | | | | | | | | | |
| Montagna | 101 | 304 | 419 | 449 | 433 | 164 | 473 | - | 2.343 |
| Collina | 590 | 1.792 | 2.813 | 5.275 | 7.144 | 5.818 | 4.145 | 600 | 28.177 |
| Pianura | 92 | 305 | 511 | 1.177 | 3.543 | 4.800 | 15.464 | 11.430 | 37.322 |
| TOTALE | 783 | 2.401 | 3.743 | 6.901 | 11.120 | 10.782 | 20.082 | 12.030 | 67.842 |

Tavola 2.36 - Aziende con vacche da latte e relativi capi per numero di capi, classe di superficie totale e classe di superficie agricola utilizzata (superficie in ettari)

| CLASSI DI SUPERFICIE TOTALE CLASSI DI SAU | NUMERO DI CAPI | | | | | | | | Totale |
|--|----------------|--------------|--------------|--------------|--------------|--------------|--------------|--------------|---------------|
| | 1 - 2 | 3 - 5 | 6 - 9 | 10 - 19 | 20 - 49 | 50 - 99 | 100 - 499 | 500 ed oltre | |
| AZIENDE | | | | | | | | | |
| CLASSE DI SUPERFICIE TOTALE | | | | | | | | | |
| Senza terreno agrario | - | - | - | - | - | - | 1 | - | 1 |
| Meno di 1 ettaro | 6 | 1 | - | - | - | - | - | - | 7 |
| 1 - 2 | 8 | 3 | - | - | - | - | - | - | 11 |
| 2 - 3 | 23 | 5 | 1 | - | - | - | - | - | 29 |
| 3 - 5 | 57 | 16 | 4 | 2 | - | - | - | - | 79 |
| 5 - 10 | 189 | 120 | 29 | 9 | 2 | - | - | - | 349 |
| 10 - 20 | 181 | 171 | 70 | 43 | 12 | 1 | - | - | 478 |
| 20 - 30 | 55 | 54 | 26 | 25 | 8 | 2 | - | - | 170 |
| 30 - 50 | 29 | 39 | 22 | 30 | 17 | 4 | 3 | - | 144 |
| 50 - 100 | 8 | 8 | 4 | 11 | 14 | 12 | 4 | - | 61 |
| 100 ed oltre | 2 | 4 | - | - | 4 | 5 | 7 | - | 22 |
| CLASSE DI SAU | | | | | | | | | |
| Senza superficie agricola utilizzata | - | - | - | - | - | - | 1 | - | 1 |
| Meno di 1 ettaro | 17 | 2 | - | - | - | - | - | - | 19 |
| 1 - 2 | 37 | 9 | - | - | - | - | - | - | 46 |
| 2 - 3 | 61 | 25 | 6 | - | - | - | - | - | 92 |
| 3 - 5 | 114 | 67 | 13 | 3 | 2 | - | - | - | 199 |
| 5 - 10 | 175 | 174 | 53 | 24 | 2 | - | - | - | 428 |
| 10 - 20 | 104 | 94 | 47 | 43 | 10 | 1 | - | - | 299 |
| 20 - 30 | 29 | 30 | 20 | 24 | 14 | 2 | - | - | 119 |
| 30 - 50 | 16 | 12 | 15 | 21 | 16 | 5 | 3 | - | 88 |
| 50 - 100 | 4 | 6 | 2 | 5 | 9 | 11 | 5 | - | 42 |
| 100 ed oltre | 1 | 2 | - | - | 4 | 5 | 6 | - | 18 |
| TOTALE | 558 | 421 | 156 | 120 | 57 | 24 | 15 | - | 1.351 |
| CAPİ | | | | | | | | | |
| CLASSE DI SUPERFICIE TOTALE | | | | | | | | | |
| Senza terreno agrario | - | - | - | - | - | - | 195 | - | 195 |
| Meno di 1 ettaro | 8 | 3 | - | - | - | - | - | - | 11 |
| 1 - 2 | 9 | 11 | - | - | - | - | - | - | 20 |
| 2 - 3 | 31 | 16 | 8 | - | - | - | - | - | 55 |
| 3 - 5 | 87 | 57 | 27 | 20 | - | - | - | - | 191 |
| 5 - 10 | 280 | 434 | 196 | 130 | 48 | - | - | - | 1.088 |
| 10 - 20 | 280 | 626 | 487 | 542 | 327 | 50 | - | - | 2.312 |
| 20 - 30 | 91 | 220 | 185 | 291 | 239 | 100 | - | - | 1.126 |
| 30 - 50 | 45 | 154 | 166 | 389 | 492 | 268 | 345 | - | 1.859 |
| 50 - 100 | 13 | 34 | 27 | 150 | 492 | 823 | 530 | - | 2.069 |
| 100 ed oltre | 2 | 17 | - | - | 128 | 339 | 1.356 | - | 1.842 |
| CLASSE DI SAU | | | | | | | | | |
| Senza superficie agricola utilizzata | - | - | - | - | - | - | 195 | - | 195 |
| Meno di 1 ettaro | 22 | 6 | - | - | - | - | - | - | 28 |
| 1 - 2 | 47 | 35 | - | - | - | - | - | - | 82 |
| 2 - 3 | 87 | 89 | 40 | - | - | - | - | - | 216 |
| 3 - 5 | 177 | 245 | 86 | 38 | 48 | - | - | - | 594 |
| 5 - 10 | 273 | 632 | 364 | 312 | 45 | - | - | - | 1.626 |
| 10 - 20 | 166 | 359 | 330 | 532 | 282 | 50 | - | - | 1.719 |
| 20 - 30 | 42 | 124 | 149 | 289 | 418 | 100 | - | - | 1.122 |
| 30 - 50 | 25 | 49 | 115 | 291 | 490 | 353 | 345 | - | 1.668 |
| 50 - 100 | 6 | 24 | 12 | 60 | 315 | 738 | 866 | - | 2.021 |
| 100 ed oltre | 1 | 9 | - | - | 128 | 339 | 1.020 | - | 1.497 |
| TOTALE | 846 | 1.572 | 1.096 | 1.522 | 1.726 | 1.580 | 2.426 | - | 10.768 |

Tavola 2.37 - Aziende con vacche da latte e relativi capi per numero di capi, forma di conduzione e zona altimetrica

| FORME DI CONDUZIONE ZONE ALTIMETRICHE | NUMERO DI CAPI | | | | | | | Totale | |
|--|----------------|--------------|--------------|--------------|--------------|--------------|--------------|--------|---------------|
| | 1 - 2 | 3 - 5 | 6 - 9 | 10 - 19 | 20 - 49 | 50 - 99 | 100 - 499 | | 500 ed oltre |
| AZIENDE | | | | | | | | | |
| FORMA DI CONDUZIONE | | | | | | | | | |
| Conduzione diretta del coltivatore | 554 | 418 | 150 | 117 | 55 | 20 | 9 | - | 1.323 |
| <i>Con solo manodopera familiare</i> | 531 | 394 | 142 | 101 | 44 | 12 | 3 | - | 1.227 |
| <i>Con manodopera familiare prevalente</i> | 21 | 22 | 8 | 15 | 10 | 6 | 5 | - | 87 |
| <i>Con manodopera extrafamiliare prevalente</i> | 2 | 2 | - | 1 | 1 | 2 | 1 | - | 9 |
| Conduzione con salariati e/o compartecipanti (in economia) | 2 | 2 | 5 | 3 | 2 | 4 | 6 | - | 24 |
| Conduzione a colonia parziaria appoderata (mezzadria) | 2 | 1 | 1 | - | - | - | - | - | 4 |
| Altra forma di conduzione | - | - | - | - | - | - | - | - | - |
| ZONA ALTIMETRICA | | | | | | | | | |
| Montagna | 87 | 80 | 24 | 11 | 2 | - | 1 | - | 205 |
| Collina | 398 | 294 | 103 | 72 | 31 | 6 | - | - | 904 |
| Pianura | 73 | 47 | 29 | 37 | 24 | 18 | 14 | - | 242 |
| TOTALE | 558 | 421 | 156 | 120 | 57 | 24 | 15 | - | 1.351 |
| CAPI | | | | | | | | | |
| FORMA DI CONDUZIONE | | | | | | | | | |
| Conduzione diretta del coltivatore | 842 | 1.561 | 1.047 | 1.484 | 1.648 | 1.260 | 1.435 | - | 9.277 |
| <i>Con solo manodopera familiare</i> | 808 | 1.476 | 987 | 1.277 | 1.293 | 700 | 325 | - | 6.866 |
| <i>Con manodopera familiare prevalente</i> | 32 | 79 | 60 | 195 | 317 | 424 | 950 | - | 2.057 |
| <i>Con manodopera extrafamiliare prevalente</i> | 2 | 6 | - | 12 | 38 | 136 | 160 | - | 354 |
| Conduzione con salariati e/o compartecipanti (in economia) | 2 | 8 | 40 | 38 | 78 | 320 | 991 | - | 1.477 |
| Conduzione a colonia parziaria appoderata (mezzadria) | 2 | 3 | 9 | - | - | - | - | - | 14 |
| Altra forma di conduzione | - | - | - | - | - | - | - | - | - |
| ZONA ALTIMETRICA | | | | | | | | | |
| Montagna | 136 | 298 | 167 | 135 | 46 | - | 118 | - | 900 |
| Collina | 606 | 1.104 | 720 | 909 | 863 | 416 | - | - | 4.618 |
| Pianura | 104 | 170 | 209 | 478 | 817 | 1.164 | 2.308 | - | 5.250 |
| TOTALE | 846 | 1.572 | 1.096 | 1.522 | 1.726 | 1.580 | 2.426 | - | 10.768 |

Tavola 2.38 - Aziende con suini e relativi capi per numero di capi, classe di superficie totale e classe di superficie agricola utilizzata (superficie in ettari)

| CLASSI DI SUPERFICIE TOTALE CLASSI DI SAU | NUMERO DI CAPI | | | | | | | 1000 ed oltre | Totale |
|--|----------------|------------|------------|------------|------------|--------------|--------------|------------------|---------------|
| | 1 - 2 | 3 - 9 | 10 - 19 | 20 - 49 | 50 - 99 | 100 - 499 | 500 - 999 | | |
| AZIENDE | | | | | | | | | |
| CLASSE DI SUPERFICIE TOTALE | | | | | | | | | |
| Senza terreno agrario | - | - | - | - | - | - | - | - | - |
| Meno di 1 ettaro | 8 | 3 | - | 1 | - | - | 1 | - | 13 |
| 1 - 2 | 21 | 3 | - | - | - | 3 | 1 | - | 28 |
| 2 - 3 | 28 | 4 | - | - | - | - | - | - | 32 |
| 3 - 5 | 64 | 15 | 2 | - | - | 1 | - | - | 82 |
| 5 - 10 | 141 | 19 | 2 | 1 | 1 | 2 | 1 | - | 167 |
| 10 - 20 | 173 | 39 | 6 | 3 | - | 1 | 1 | 2 | 225 |
| 20 - 30 | 57 | 20 | 8 | 2 | - | 4 | - | 1 | 92 |
| 30 - 50 | 41 | 18 | 8 | 4 | - | 1 | 1 | 2 | 75 |
| 50 - 100 | 22 | 2 | 2 | 2 | 1 | 2 | - | 2 | 33 |
| 100 ed oltre | 3 | 2 | - | 2 | - | 1 | 1 | 2 | 11 |
| CLASSE DI SAU | | | | | | | | | |
| Senza superficie agricola utilizzata | - | - | - | - | - | - | - | - | - |
| Meno di 1 ettaro | 19 | 3 | 1 | 1 | - | - | 2 | - | 26 |
| 1 - 2 | 40 | 6 | - | - | - | 3 | - | - | 49 |
| 2 - 3 | 43 | 7 | 1 | - | - | 1 | - | - | 52 |
| 3 - 5 | 95 | 16 | - | 1 | 1 | 1 | 2 | - | 116 |
| 5 - 10 | 172 | 31 | 2 | 1 | - | 2 | - | 1 | 209 |
| 10 - 20 | 116 | 35 | 11 | 5 | - | 2 | - | 1 | 170 |
| 20 - 30 | 36 | 17 | 7 | 1 | - | 3 | - | 2 | 66 |
| 30 - 50 | 21 | 8 | 4 | 2 | - | 1 | 1 | 2 | 39 |
| 50 - 100 | 14 | - | 2 | 4 | 1 | 1 | - | 1 | 23 |
| 100 ed oltre | 2 | 2 | - | - | - | 1 | 1 | 2 | 8 |
| TOTALE | 558 | 125 | 28 | 15 | 2 | 15 | 6 | 9 | 758 |
| CAPI | | | | | | | | | |
| CLASSE DI SUPERFICIE TOTALE | | | | | | | | | |
| Senza terreno agrario | - | - | - | - | - | - | - | - | - |
| Meno di 1 ettaro | 11 | 14 | - | 36 | - | - | 613 | - | 674 |
| 1 - 2 | 26 | 12 | - | - | - | 529 | 660 | - | 1.227 |
| 2 - 3 | 38 | 17 | - | - | - | - | - | - | 55 |
| 3 - 5 | 94 | 63 | 26 | - | - | 173 | - | - | 356 |
| 5 - 10 | 212 | 87 | 23 | 23 | 68 | 409 | 500 | - | 1.322 |
| 10 - 20 | 265 | 151 | 74 | 80 | - | 103 | 600 | 3.530 | 4.803 |
| 20 - 30 | 82 | 78 | 102 | 52 | - | 530 | - | 1.118 | 1.962 |
| 30 - 50 | 62 | 77 | 105 | 84 | - | 100 | 500 | 2.180 | 3.108 |
| 50 - 100 | 36 | 9 | 20 | 77 | 50 | 463 | - | 6.386 | 7.041 |
| 100 ed oltre | 5 | 13 | - | 63 | - | 100 | 980 | 8.439 | 9.600 |
| CLASSE DI SAU | | | | | | | | | |
| Senza superficie agricola utilizzata | - | - | - | - | - | - | - | - | - |
| Meno di 1 ettaro | 25 | 14 | 16 | 36 | - | - | 1.273 | - | 1.364 |
| 1 - 2 | 56 | 30 | - | - | - | 529 | - | - | 615 |
| 2 - 3 | 60 | 25 | 10 | - | - | 173 | - | - | 268 |
| 3 - 5 | 140 | 70 | - | 23 | 68 | 109 | 1.100 | - | 1.510 |
| 5 - 10 | 259 | 118 | 23 | 20 | - | 400 | - | 1.850 | 2.670 |
| 10 - 20 | 179 | 142 | 134 | 135 | - | 213 | - | 1.680 | 2.483 |
| 20 - 30 | 52 | 72 | 90 | 20 | - | 420 | - | 2.198 | 2.852 |
| 30 - 50 | 32 | 37 | 57 | 41 | - | 308 | 500 | 2.856 | 3.831 |
| 50 - 100 | 25 | - | 20 | 140 | 50 | 155 | - | 4.630 | 5.020 |
| 100 ed oltre | 3 | 13 | - | - | - | 100 | 980 | 8.439 | 9.535 |
| TOTALE | 831 | 521 | 350 | 415 | 118 | 2.407 | 3.853 | 21.653 | 30.148 |

Tavola 2.39 - Aziende con suini e relativi capi per numero di capi, forma di conduzione e zona altimetrica

| FORME DI CONDUZIONE ZONE ALTIMETRICHE | NUMERO DI CAPI | | | | | | | | Totale |
|--|----------------|------------|------------|------------|------------|--------------|--------------|------------------|---------------|
| | 1 - 2 | 3 - 9 | 10 - 19 | 20 - 49 | 50 - 99 | 100 - 499 | 500 - 999 | 1000 ed oltre | |
| AZIENDE | | | | | | | | | |
| FORMA DI CONDUZIONE | | | | | | | | | |
| Conduzione diretta del coltivatore | 550 | 124 | 28 | 12 | 2 | 14 | 6 | 6 | 742 |
| <i>Con solo manodopera familiare</i> | 514 | 108 | 21 | 11 | 2 | 12 | 4 | - | 672 |
| <i>Con manodopera familiare prevalente</i> | 31 | 16 | 6 | - | - | 2 | 2 | 4 | 61 |
| <i>Con manodopera extrafamiliare prevalente</i> | 5 | - | 1 | 1 | - | - | - | 2 | 9 |
| Conduzione con salariati e/o compartecipanti (in economia) | 2 | 1 | - | 3 | - | 1 | - | 3 | 10 |
| Conduzione a colonia parziaria appoderata (mezzadria) | 5 | - | - | - | - | - | - | - | 5 |
| Altra forma di conduzione | 1 | - | - | - | - | - | - | - | 1 |
| ZONA ALTIMETRICA | | | | | | | | | |
| Montagna | 32 | 7 | 4 | - | - | 1 | - | - | 44 |
| Collina | 450 | 99 | 19 | 12 | 1 | 8 | 3 | 4 | 596 |
| Pianura | 76 | 19 | 5 | 3 | 1 | 6 | 3 | 5 | 118 |
| TOTALE | 558 | 125 | 28 | 15 | 2 | 15 | 6 | 9 | 758 |
| CAPI | | | | | | | | | |
| FORMA DI CONDUZIONE | | | | | | | | | |
| Conduzione diretta del coltivatore | 820 | 515 | 350 | 319 | 118 | 2.307 | 3.853 | 12.864 | 21.146 |
| <i>Con solo manodopera familiare</i> | 767 | 449 | 260 | 296 | 118 | 1.929 | 2.213 | - | 6.032 |
| <i>Con manodopera familiare prevalente</i> | 47 | 66 | 77 | - | - | 378 | 1.640 | 8.584 | 10.792 |
| <i>Con manodopera extrafamiliare prevalente</i> | 6 | - | 13 | 23 | - | - | - | 4.280 | 4.322 |
| Conduzione con salariati e/o compartecipanti (in economia) | 2 | 6 | - | 96 | - | 100 | - | 8.789 | 8.993 |
| Conduzione a colonia parziaria appoderata (mezzadria) | 7 | - | - | - | - | - | - | - | 7 |
| Altra forma di conduzione | 2 | - | - | - | - | - | - | - | 2 |
| ZONA ALTIMETRICA | | | | | | | | | |
| Montagna | 40 | 31 | 53 | - | - | 100 | - | - | 224 |
| Collina | 681 | 403 | 234 | 336 | 68 | 1.199 | 2.193 | 5.148 | 10.262 |
| Pianura | 110 | 87 | 63 | 79 | 50 | 1.108 | 1.660 | 16.505 | 19.662 |
| TOTALE | 831 | 521 | 350 | 415 | 118 | 2.407 | 3.853 | 21.653 | 30.148 |

Tavola 2.40 - Aziende con ovini e relativi capi per numero di capi, classe di superficie totale e classe di superficie agricola utilizzata (superficie in ettari)

| CLASSI DI SUPERFICIE TOTALE CLASSI DI SAU | NUMERO DI CAPI | | | | | | | | Totale |
|--|----------------|------------|------------|------------|------------|--------------|--------------|---------------|--------------|
| | 1 - 2 | 3 - 9 | 10 - 19 | 20 - 49 | 50 - 99 | 100 - 499 | 500 - 999 | 1000 ed oltre | |
| AZIENDE | | | | | | | | | |
| CLASSE DI SUPERFICIE TOTALE | | | | | | | | | |
| Senza terreno agrario | - | - | - | - | - | - | - | - | - |
| Meno di 1 ettaro | 2 | 5 | 1 | - | 1 | - | 1 | - | 10 |
| 1 - 2 | 2 | 12 | 3 | - | - | - | - | - | 17 |
| 2 - 3 | 6 | 7 | - | - | - | - | - | - | 13 |
| 3 - 5 | 6 | 13 | 1 | 2 | - | 1 | 1 | - | 24 |
| 5 - 10 | 20 | 29 | 7 | 4 | 1 | 1 | - | - | 62 |
| 10 - 20 | 21 | 33 | 15 | 6 | 2 | 1 | - | - | 78 |
| 20 - 30 | 4 | 10 | 8 | 3 | - | - | - | - | 25 |
| 30 - 50 | 4 | 8 | 7 | 7 | 3 | 2 | 1 | - | 32 |
| 50 - 100 | 2 | 3 | 1 | 2 | - | 1 | - | - | 9 |
| 100 ed oltre | 1 | 1 | 1 | 1 | - | - | - | - | 4 |
| CLASSE DI SAU | | | | | | | | | |
| Senza superficie agricola utilizzata | - | - | - | - | - | - | - | - | - |
| Meno di 1 ettaro | 6 | 15 | 4 | - | 1 | - | 1 | - | 27 |
| 1 - 2 | 9 | 18 | 4 | - | - | - | - | - | 31 |
| 2 - 3 | 4 | 18 | 5 | - | - | - | - | - | 27 |
| 3 - 5 | 15 | 16 | 6 | 6 | - | 1 | 1 | - | 45 |
| 5 - 10 | 17 | 28 | 14 | 7 | 2 | 1 | - | - | 69 |
| 10 - 20 | 12 | 21 | 8 | 6 | 1 | 1 | - | - | 49 |
| 20 - 30 | 2 | 1 | 3 | 2 | 2 | - | - | - | 10 |
| 30 - 50 | 1 | 4 | - | 3 | 1 | 2 | 1 | - | 12 |
| 50 - 100 | 1 | - | - | - | - | 1 | - | - | 2 |
| 100 ed oltre | 1 | - | - | 1 | - | - | - | - | 2 |
| TOTALE | 68 | 121 | 44 | 25 | 7 | 6 | 3 | - | 274 |
| CAPI | | | | | | | | | |
| CLASSE DI SUPERFICIE TOTALE | | | | | | | | | |
| Senza terreno agrario | - | - | - | - | - | - | - | - | - |
| Meno di 1 ettaro | 3 | 23 | 12 | - | 80 | - | 730 | - | 848 |
| 1 - 2 | 2 | 57 | 41 | - | - | - | - | - | 100 |
| 2 - 3 | 9 | 38 | - | - | - | - | - | - | 47 |
| 3 - 5 | 10 | 66 | 13 | 55 | - | 100 | 720 | - | 964 |
| 5 - 10 | 30 | 139 | 81 | 105 | 80 | 300 | - | - | 735 |
| 10 - 20 | 33 | 183 | 195 | 186 | 140 | 160 | - | - | 897 |
| 20 - 30 | 5 | 53 | 96 | 90 | - | - | - | - | 244 |
| 30 - 50 | 6 | 36 | 86 | 229 | 160 | 700 | 500 | - | 1.717 |
| 50 - 100 | 2 | 19 | 10 | 80 | - | 150 | - | - | 261 |
| 100 ed oltre | 2 | 5 | 13 | 41 | - | - | - | - | 61 |
| CLASSE DI SAU | | | | | | | | | |
| Senza superficie agricola utilizzata | - | - | - | - | - | - | - | - | - |
| Meno di 1 ettaro | 11 | 68 | 42 | - | 80 | - | 730 | - | 931 |
| 1 - 2 | 12 | 102 | 51 | - | - | - | - | - | 165 |
| 2 - 3 | 6 | 83 | 68 | - | - | - | - | - | 157 |
| 3 - 5 | 20 | 80 | 74 | 186 | - | 100 | 720 | - | 1.180 |
| 5 - 10 | 27 | 155 | 173 | 207 | 150 | 300 | - | - | 1.012 |
| 10 - 20 | 19 | 106 | 101 | 190 | 70 | 160 | - | - | 646 |
| 20 - 30 | 3 | 3 | 38 | 42 | 100 | - | - | - | 186 |
| 30 - 50 | 1 | 22 | - | 120 | 60 | 700 | 500 | - | 1.403 |
| 50 - 100 | 1 | - | - | - | - | 150 | - | - | 151 |
| 100 ed oltre | 2 | - | - | 41 | - | - | - | - | 43 |
| TOTALE | 102 | 619 | 547 | 786 | 460 | 1.410 | 1.950 | - | 5.874 |

Tavola 2.41 - Aziende con ovini e relativi capi per numero di capi, forma di conduzione e zona altimetrica

| FORME DI CONDUZIONE ZONE ALTIMETRICHE | NUMERO DI CAPI | | | | | | | 1000 ed oltre | Totale |
|--|----------------|------------|------------|------------|------------|--------------|--------------|------------------|--------------|
| | 1 - 2 | 3 - 9 | 10 - 19 | 20 - 49 | 50 - 99 | 100 - 499 | 500 - 999 | | |
| AZIENDE | | | | | | | | | |
| FORMA DI CONDUZIONE | | | | | | | | | |
| Conduzione diretta del coltivatore | 67 | 117 | 43 | 24 | 7 | 6 | 3 | - | 267 |
| <i>Con solo manodopera familiare</i> | 64 | 111 | 41 | 23 | 6 | 5 | 2 | - | 252 |
| <i>Con manodopera familiare prevalente</i> | 2 | 5 | 2 | - | 1 | - | 1 | - | 11 |
| <i>Con manodopera extrafamiliare prevalente</i> | 1 | 1 | - | 1 | - | 1 | - | - | 4 |
| Conduzione con salariati e/o compartecipanti (in economia) | 1 | 3 | 1 | 1 | - | - | - | - | 6 |
| Conduzione a colonia parziaria appoderata (mezzadria) | - | 1 | - | - | - | - | - | - | 1 |
| Altra forma di conduzione | - | - | - | - | - | - | - | - | - |
| ZONA ALTIMETRICA | | | | | | | | | |
| Montagna | 10 | 21 | 15 | 8 | 1 | - | - | - | 55 |
| Collina | 53 | 90 | 29 | 16 | 6 | 4 | 1 | - | 199 |
| Pianura | 5 | 10 | - | 1 | - | 2 | 2 | - | 20 |
| TOTALE | 68 | 121 | 44 | 25 | 7 | 6 | 3 | - | 274 |
| CAPI | | | | | | | | | |
| FORMA DI CONDUZIONE | | | | | | | | | |
| Conduzione diretta del coltivatore | 100 | 593 | 531 | 745 | 460 | 1.410 | 1.950 | - | 5.789 |
| <i>Con solo manodopera familiare</i> | 96 | 561 | 510 | 725 | 390 | 1.260 | 1.450 | - | 4.992 |
| <i>Con manodopera familiare prevalente</i> | 3 | 28 | 21 | - | 70 | - | 500 | - | 622 |
| <i>Con manodopera extrafamiliare prevalente</i> | 1 | 4 | - | 20 | - | 150 | - | - | 175 |
| Conduzione con salariati e/o compartecipanti (in economia) | 2 | 22 | 16 | 41 | - | - | - | - | 81 |
| Conduzione a colonia parziaria appoderata (mezzadria) | - | 4 | - | - | - | - | - | - | 4 |
| Altra forma di conduzione | - | - | - | - | - | - | - | - | - |
| ZONA ALTIMETRICA | | | | | | | | | |
| Montagna | 15 | 100 | 197 | 268 | 70 | - | - | - | 650 |
| Collina | 79 | 472 | 350 | 488 | 390 | 1.160 | 500 | - | 3.439 |
| Pianura | 8 | 47 | - | 30 | - | 250 | 1.450 | - | 1.785 |
| TOTALE | 102 | 619 | 547 | 786 | 460 | 1.410 | 1.950 | - | 5.874 |

Tavola 2.42 - Aziende con polli da carne e relativi capi per numero di capi, classe di superficie totale e classe di superficie agricola utilizzata (superficie in ettari)

| CLASSI DI SUPERFICIE TOTALE CLASSI DI SAU | NUMERO DI CAPI | | | | | | | | Totale |
|--|----------------|---------------|--------------|--------------|---------------|----------------|-----------------|-----------------|----------------|
| | Meno di 50 | 50 - 100 | 100 - 500 | 500 - 1.000 | 1.000 - 5.000 | 5.000 - 10.000 | 10.000 - 25.000 | 25.000 ed oltre | |
| AZIENDE | | | | | | | | | |
| CLASSE DI SUPERFICIE TOTALE | | | | | | | | | |
| Senza terreno agrario | - | - | - | - | - | - | 1 | - | 1 |
| Meno di 1 ettaro | 723 | 8 | - | - | - | - | - | - | 731 |
| 1 - 2 | 641 | 6 | 1 | - | - | 1 | - | - | 649 |
| 2 - 3 | 547 | 10 | 5 | - | - | - | 1 | - | 563 |
| 3 - 5 | 873 | 31 | 4 | - | - | - | - | - | 908 |
| 5 - 10 | 1.406 | 53 | 14 | 1 | - | - | - | 1 | 1.475 |
| 10 - 20 | 1.030 | 71 | 18 | 1 | 1 | 1 | 3 | 1 | 1.126 |
| 20 - 30 | 330 | 25 | 8 | - | 2 | - | - | - | 365 |
| 30 - 50 | 261 | 30 | 10 | - | - | - | - | 1 | 302 |
| 50 - 100 | 139 | 14 | 9 | - | 1 | - | - | - | 163 |
| 100 ed oltre | 26 | 7 | - | - | - | - | - | - | 33 |
| CLASSE DI SAU | | | | | | | | | |
| Senza superficie agricola utilizzata | 11 | - | - | - | - | - | 1 | - | 12 |
| Meno di 1 ettaro | 1.332 | 11 | 2 | - | - | 1 | 1 | - | 1.347 |
| 1 - 2 | 789 | 16 | 4 | - | - | - | - | - | 809 |
| 2 - 3 | 618 | 23 | 7 | - | - | - | - | - | 648 |
| 3 - 5 | 860 | 27 | 3 | 1 | 1 | - | - | - | 892 |
| 5 - 10 | 1.119 | 67 | 17 | 1 | 1 | - | 1 | 2 | 1.208 |
| 10 - 20 | 682 | 51 | 17 | - | 1 | 1 | 2 | - | 754 |
| 20 - 30 | 249 | 22 | 5 | - | - | - | - | - | 276 |
| 30 - 50 | 192 | 23 | 8 | - | 1 | - | - | 1 | 225 |
| 50 - 100 | 105 | 11 | 6 | - | - | - | - | - | 122 |
| 100 ed oltre | 19 | 4 | - | - | - | - | - | - | 23 |
| TOTALE | 5.976 | 255 | 69 | 2 | 4 | 2 | 5 | 3 | 6.316 |
| CAPI | | | | | | | | | |
| CLASSE DI SUPERFICIE TOTALE | | | | | | | | | |
| Senza terreno agrario | - | - | - | - | - | - | 11.000 | - | 11.000 |
| Meno di 1 ettaro | 8.047 | 432 | - | - | - | - | - | - | 8.479 |
| 1 - 2 | 7.511 | 308 | 300 | - | - | 6.400 | - | - | 14.519 |
| 2 - 3 | 6.480 | 540 | 670 | - | - | - | 15.000 | - | 22.690 |
| 3 - 5 | 11.294 | 1.740 | 550 | - | - | - | - | - | 13.584 |
| 5 - 10 | 18.828 | 2.940 | 1.677 | 500 | - | - | - | 54.000 | 77.945 |
| 10 - 20 | 14.838 | 4.051 | 3.020 | 500 | 2.000 | 7.500 | 48.000 | 100.000 | 179.909 |
| 20 - 30 | 5.424 | 1.465 | 950 | - | 3.500 | - | - | - | 11.339 |
| 30 - 50 | 4.467 | 1.720 | 1.130 | - | - | - | - | 29.400 | 36.717 |
| 50 - 100 | 2.312 | 810 | 1.540 | - | 1.200 | - | - | - | 5.862 |
| 100 ed oltre | 512 | 499 | - | - | - | - | - | - | 1.011 |
| CLASSE DI SAU | | | | | | | | | |
| Senza superficie agricola utilizzata | 92 | - | - | - | - | - | 11.000 | - | 11.092 |
| Meno di 1 ettaro | 14.808 | 582 | 400 | - | - | 6.400 | 15.000 | - | 37.190 |
| 1 - 2 | 9.633 | 838 | 720 | - | - | - | - | - | 11.191 |
| 2 - 3 | 7.832 | 1.270 | 1.000 | - | - | - | - | - | 10.102 |
| 3 - 5 | 11.174 | 1.580 | 300 | 500 | 2.000 | - | - | - | 15.554 |
| 5 - 10 | 15.637 | 3.850 | 2.227 | 500 | 2.000 | - | 15.000 | 154.000 | 193.214 |
| 10 - 20 | 10.788 | 2.851 | 2.670 | - | 1.500 | 7.500 | 33.000 | - | 58.309 |
| 20 - 30 | 4.189 | 1.250 | 550 | - | - | - | - | - | 5.989 |
| 30 - 50 | 3.400 | 1.360 | 930 | - | 1.200 | - | - | 29.400 | 36.290 |
| 50 - 100 | 1.800 | 634 | 1.040 | - | - | - | - | - | 3.474 |
| 100 ed oltre | 360 | 290 | - | - | - | - | - | - | 650 |
| TOTALE | 79.713 | 14.505 | 9.837 | 1.000 | 6.700 | 13.900 | 74.000 | 183.400 | 383.055 |

Tavola 2.43 - Aziende con polli da carne e relativi capi per numero di capi, forma di conduzione e zona altimetrica

| FORME DI CONDUZIONE ZONE ALTIMETRICHE | NUMERO DI CAPI | | | | | | | | Totale |
|--|----------------|---------------|--------------|--------------|------------------|-------------------|--------------------|--------------------|----------------|
| | Meno di 50 | 50 - 100 | 100 - 500 | 500 - 1.000 | 1.000 - 5.000 | 5.000 - 10.000 | 10.000 - 25.000 | 25.000 ed oltre | |
| AZIENDE | | | | | | | | | |
| FORMA DI CONDUZIONE | | | | | | | | | |
| Conduzione diretta del coltivatore | 5.801 | 249 | 68 | 2 | 4 | 2 | 5 | 2 | 6.133 |
| <i>Con solo manodopera familiare</i> | 5.333 | 223 | 59 | 2 | 4 | 1 | 4 | 2 | 5.628 |
| <i>Con manodopera familiare prevalente</i> | 426 | 24 | 8 | - | - | 1 | 1 | - | 460 |
| <i>Con manodopera extrafamiliare prevalente</i> | 42 | 2 | 1 | - | - | - | - | - | 45 |
| Conduzione con salariati e/o compartecipanti (in economia) | 169 | 6 | 1 | - | - | - | - | 1 | 177 |
| Conduzione a colonia parziaria appoderata (mezzadria) | 5 | - | - | - | - | - | - | - | 5 |
| Altra forma di conduzione | 1 | - | - | - | - | - | - | - | 1 |
| ZONA ALTIMETRICA | | | | | | | | | |
| Montagna | 181 | 6 | 1 | - | 1 | - | - | - | 189 |
| Collina | 3.830 | 145 | 47 | 1 | 2 | 1 | 3 | 2 | 4.031 |
| Pianura | 1.965 | 104 | 21 | 1 | 1 | 1 | 2 | 1 | 2.096 |
| TOTALE | 5.976 | 255 | 69 | 2 | 4 | 2 | 5 | 3 | 6.316 |
| CAPI | | | | | | | | | |
| FORMA DI CONDUZIONE | | | | | | | | | |
| Conduzione diretta del coltivatore | 77.716 | 14.155 | 9.717 | 1.000 | 6.700 | 13.900 | 74.000 | 154.000 | 351.188 |
| <i>Con solo manodopera familiare</i> | 71.281 | 12.625 | 8.017 | 1.000 | 6.700 | 6.400 | 64.000 | 154.000 | 324.023 |
| <i>Con manodopera familiare prevalente</i> | 5.734 | 1.430 | 1.550 | - | - | 7.500 | 10.000 | - | 26.214 |
| <i>Con manodopera extrafamiliare prevalente</i> | 701 | 100 | 150 | - | - | - | - | - | 951 |
| Conduzione con salariati e/o compartecipanti (in economia) | 1.900 | 350 | 120 | - | - | - | - | 29.400 | 31.770 |
| Conduzione a colonia parziaria appoderata (mezzadria) | 82 | - | - | - | - | - | - | - | 82 |
| Altra forma di conduzione | 15 | - | - | - | - | - | - | - | 15 |
| ZONA ALTIMETRICA | | | | | | | | | |
| Montagna | 1.684 | 390 | 100 | - | 1.500 | - | - | - | 3.674 |
| Collina | 49.861 | 8.223 | 6.642 | 500 | 3.200 | 7.500 | 44.000 | 83.400 | 203.326 |
| Pianura | 28.168 | 5.892 | 3.095 | 500 | 2.000 | 6.400 | 30.000 | 100.000 | 176.055 |
| TOTALE | 79.713 | 14.505 | 9.837 | 1.000 | 6.700 | 13.900 | 74.000 | 183.400 | 383.055 |

Tavola 2.44 - Aziende con galline da uova e relativi capi per numero di capi, classe di superficie totale e classe di superficie agricola utilizzata (superficie in ettari)

| CLASSI DI SUPERFICIE TOTALE CLASSI DI SAU | NUMERO DI CAPI | | | | | | | | Totale | |
|--|----------------|--------------|--------------|--------------|---------------|---------------|----------------|-----------------|----------|----------------|
| | Meno di 50 | 50 - 100 | 100 - 500 | 500 - 1.000 | 1.000 - 3.000 | 3.000 - 5.000 | 5.000 - 10.000 | 10.000 ed oltre | | |
| AZIENDE | | | | | | | | | | |
| CLASSE DI SUPERFICIE TOTALE | | | | | | | | | | |
| Senza terreno agrario | 1 | - | - | - | - | - | - | - | - | 1 |
| Meno di 1 ettaro | 1.332 | 5 | 1 | - | - | - | - | - | - | 1.338 |
| 1 - 2 | 1.217 | 6 | - | - | 1 | 1 | - | - | - | 1.225 |
| 2 - 3 | 985 | 9 | 1 | - | 1 | - | - | - | - | 996 |
| 3 - 5 | 1.601 | 12 | 2 | - | 3 | 1 | - | - | - | 1.619 |
| 5 - 10 | 2.479 | 27 | 6 | - | 2 | - | 1 | 1 | 1 | 2.516 |
| 10 - 20 | 1.845 | 25 | 3 | 1 | 1 | 1 | 4 | 3 | 3 | 1.883 |
| 20 - 30 | 515 | 14 | 1 | - | 1 | - | - | - | - | 531 |
| 30 - 50 | 398 | 14 | 1 | 1 | - | 1 | - | 2 | 2 | 417 |
| 50 - 100 | 199 | 9 | 1 | - | - | - | - | - | - | 209 |
| 100 ed oltre | 36 | 4 | 1 | - | - | - | - | - | - | 41 |
| CLASSE DI SAU | | | | | | | | | | |
| Senza superficie agricola utilizzata | 27 | - | - | - | - | - | - | - | - | 27 |
| Meno di 1 ettaro | 2.466 | 8 | 3 | - | 1 | - | - | 1 | 1 | 2.479 |
| 1 - 2 | 1.504 | 9 | - | 1 | 2 | 1 | - | - | - | 1.517 |
| 2 - 3 | 1.162 | 12 | 4 | - | 2 | - | - | - | - | 1.180 |
| 3 - 5 | 1.562 | 19 | 2 | - | 1 | 1 | - | - | - | 1.585 |
| 5 - 10 | 1.947 | 23 | 2 | - | 3 | - | 2 | 2 | 2 | 1.979 |
| 10 - 20 | 1.133 | 28 | 4 | - | - | 2 | 3 | 2 | 2 | 1.172 |
| 20 - 30 | 357 | 5 | - | - | - | - | - | - | - | 362 |
| 30 - 50 | 274 | 13 | 1 | 1 | - | - | - | - | 1 | 290 |
| 50 - 100 | 150 | 6 | - | - | - | - | - | - | - | 156 |
| 100 ed oltre | 26 | 2 | 1 | - | - | - | - | - | - | 29 |
| TOTALE | 10.608 | 125 | 17 | 2 | 9 | 4 | 5 | 6 | 6 | 10.776 |
| CAPI | | | | | | | | | | |
| CLASSE DI SUPERFICIE TOTALE | | | | | | | | | | |
| Senza terreno agrario | 42 | - | - | - | - | - | - | - | - | 42 |
| Meno di 1 ettaro | 11.693 | 272 | 150 | - | - | - | - | - | - | 12.115 |
| 1 - 2 | 11.592 | 300 | - | - | 2.000 | 4.000 | - | - | - | 17.892 |
| 2 - 3 | 9.700 | 470 | 200 | - | 1.000 | - | - | - | - | 11.370 |
| 3 - 5 | 16.956 | 640 | 250 | - | 5.000 | 3.000 | - | - | - | 25.846 |
| 5 - 10 | 27.481 | 1.430 | 950 | - | 4.500 | - | 5.700 | 10.000 | - | 50.061 |
| 10 - 20 | 23.049 | 1.270 | 370 | 500 | 1.000 | 3.100 | 24.000 | 35.636 | - | 88.925 |
| 20 - 30 | 7.026 | 770 | 115 | - | 1.000 | - | - | - | - | 8.911 |
| 30 - 50 | 5.873 | 730 | 100 | 800 | - | 3.000 | - | 45.000 | - | 55.503 |
| 50 - 100 | 3.045 | 474 | 200 | - | - | - | - | - | - | 3.719 |
| 100 ed oltre | 565 | 220 | 100 | - | - | - | - | - | - | 885 |
| CLASSE DI SAU | | | | | | | | | | |
| Senza superficie agricola utilizzata | 327 | - | - | - | - | - | - | - | - | 327 |
| Meno di 1 ettaro | 22.171 | 422 | 450 | - | 2.000 | - | - | 30.000 | - | 55.043 |
| 1 - 2 | 15.360 | 460 | - | 500 | 3.000 | 4.000 | - | - | - | 23.320 |
| 2 - 3 | 12.477 | 630 | 800 | - | 3.000 | - | - | - | - | 16.907 |
| 3 - 5 | 17.640 | 1.020 | 200 | - | 1.000 | 3.000 | - | - | - | 22.860 |
| 5 - 10 | 23.088 | 1.190 | 250 | - | 5.500 | - | 13.700 | 21.000 | - | 64.728 |
| 10 - 20 | 14.487 | 1.510 | 535 | - | - | 6.100 | 16.000 | 24.636 | - | 63.268 |
| 20 - 30 | 4.896 | 250 | - | - | - | - | - | - | - | 5.146 |
| 30 - 50 | 3.848 | 654 | 100 | 800 | - | - | - | 15.000 | - | 20.402 |
| 50 - 100 | 2.303 | 330 | - | - | - | - | - | - | - | 2.633 |
| 100 ed oltre | 425 | 110 | 100 | - | - | - | - | - | - | 635 |
| TOTALE | 117.022 | 6.576 | 2.435 | 1.300 | 14.500 | 13.100 | 29.700 | 90.636 | 6 | 275.269 |

Tavola 2.45 - Aziende con galline da uova e relativi capi per numero di capi, forma di conduzione e zona altimetrica

| FORME DI CONDUZIONE ZONE ALTIMETRICHE | NUMERO DI CAPI | | | | | | | | Totale |
|--|----------------|--------------|--------------|--------------|---------------|---------------|----------------|-----------------|----------------|
| | Meno di 50 | 50 - 100 | 100 - 500 | 500 - 1.000 | 1.000 - 3.000 | 3.000 - 5.000 | 5.000 - 10.000 | 10.000 ed oltre | |
| AZIENDE | | | | | | | | | |
| FORMA DI CONDUZIONE | | | | | | | | | |
| Conduzione diretta del coltivatore | 10.337 | 122 | 17 | 2 | 8 | 4 | 5 | 4 | 10.499 |
| <i>Con solo manodopera familiare</i> | 9.527 | 111 | 14 | 2 | 7 | 4 | 3 | 1 | 9.669 |
| <i>Con manodopera familiare prevalente</i> | 739 | 9 | 2 | - | 1 | - | 1 | 2 | 754 |
| <i>Con manodopera extrafamiliare prevalente</i> | 71 | 2 | 1 | - | - | - | 1 | 1 | 76 |
| Conduzione con salariati e/o compartecipanti (in economia) | 256 | 3 | - | - | 1 | - | - | 2 | 262 |
| Conduzione a colonia parziaria appoderata (mezzadria) | 12 | - | - | - | - | - | - | - | 12 |
| Altra forma di conduzione | 3 | - | - | - | - | - | - | - | 3 |
| ZONA ALTIMETRICA | | | | | | | | | |
| Montagna | 647 | 10 | 1 | - | - | - | - | - | 658 |
| Collina | 6.766 | 86 | 10 | 1 | 7 | 4 | 3 | 5 | 6.882 |
| Pianura | 3.195 | 29 | 6 | 1 | 2 | - | 2 | 1 | 3.236 |
| TOTALE | 10.608 | 125 | 17 | 2 | 9 | 4 | 5 | 6 | 10.776 |
| CAPI | | | | | | | | | |
| FORMA DI CONDUZIONE | | | | | | | | | |
| Conduzione diretta del coltivatore | 114.370 | 6.406 | 2.435 | 1.300 | 13.000 | 13.100 | 29.700 | 45.636 | 225.947 |
| <i>Con solo manodopera familiare</i> | 104.882 | 5.806 | 2.085 | 1.300 | 12.000 | 13.100 | 19.700 | 11.000 | 169.873 |
| <i>Con manodopera familiare prevalente</i> | 8.573 | 490 | 200 | - | 1.000 | - | 5.000 | 20.000 | 35.263 |
| <i>Con manodopera extrafamiliare prevalente</i> | 915 | 110 | 150 | - | - | - | 5.000 | 14.636 | 20.811 |
| Conduzione con salariati e/o compartecipanti (in economia) | 2.422 | 170 | - | - | 1.500 | - | - | 45.000 | 49.092 |
| Conduzione a colonia parziaria appoderata (mezzadria) | 177 | - | - | - | - | - | - | - | 177 |
| Altra forma di conduzione | 53 | - | - | - | - | - | - | - | 53 |
| ZONA ALTIMETRICA | | | | | | | | | |
| Montagna | 7.589 | 530 | 200 | - | - | - | - | - | 8.319 |
| Collina | 75.989 | 4.524 | 1.515 | 500 | 10.500 | 13.100 | 19.700 | 76.000 | 201.828 |
| Pianura | 33.444 | 1.522 | 720 | 800 | 4.000 | - | 10.000 | 14.636 | 65.122 |
| TOTALE | 117.022 | 6.576 | 2.435 | 1.300 | 14.500 | 13.100 | 29.700 | 90.636 | 275.269 |

Tavola 2.46 - Aziende che dispongono di ricoveri per animali per classe di superficie totale e classe di anni di costruzione o ultima ristrutturazione (superficie in ettari)

| CLASSI DI SUPERFICIE TOTALE CLASSI DI ANNI DI COSTRUZIONE | Totale | STALLE | | Ovili | Porcilaie | Pollai | Per altri allevamenti |
|--|---------------|--------------|------------|------------|------------|--------------|--------------------------|
| | | per bovini | per equini | | | | |
| CLASSE DI SUPERFICIE TOTALE | | | | | | | |
| Senza terreno agrario | 4 | 1 | 1 | - | - | 2 | - |
| Meno di 1 ettaro | 1.068 | 251 | 30 | 18 | 33 | 828 | 111 |
| 1 - 2 | 1.129 | 492 | 37 | 31 | 44 | 685 | 92 |
| 2 - 3 | 1.055 | 625 | 34 | 20 | 52 | 574 | 58 |
| 3 - 5 | 1.876 | 1.328 | 46 | 39 | 109 | 923 | 75 |
| 5 - 10 | 3.176 | 2.551 | 79 | 87 | 188 | 1.439 | 92 |
| 10 - 20 | 2.456 | 2.082 | 83 | 99 | 214 | 1.045 | 65 |
| 20 - 30 | 780 | 690 | 28 | 31 | 81 | 283 | 26 |
| 30 - 50 | 609 | 520 | 26 | 35 | 59 | 251 | 23 |
| 50 - 100 | 323 | 285 | 24 | 12 | 32 | 120 | 12 |
| 100 ed oltre | 96 | 86 | 10 | 2 | 9 | 23 | 1 |
| ANNO DI COSTRUZIONE | | | | | | | |
| Meno di 1 anno | 90 | 44 | 12 | 3 | 1 | 37 | 4 |
| 1 - 2 | 146 | 55 | 18 | 10 | 9 | 65 | 5 |
| 2 - 5 | 401 | 170 | 37 | 21 | 12 | 189 | 21 |
| 5 - 10 | 815 | 402 | 39 | 31 | 50 | 366 | 47 |
| 10 - 20 | 2.184 | 1.116 | 73 | 68 | 143 | 1.067 | 147 |
| 20 - 50 | 6.460 | 4.145 | 124 | 156 | 363 | 3.136 | 275 |
| 50 ed oltre | 3.845 | 2.979 | 95 | 85 | 243 | 1.313 | 56 |
| TOTALE | 12.572 | 8.911 | 398 | 374 | 821 | 6.173 | 555 |

Tavola 2.47 - Aziende che dispongono di ricoveri per animali per numero di capi adulti ricoverabili e zona altimetrica

| NUMERO DI CAPI RICOVERABILI ZONE ALTIMETRICHE | Totale | STALLE | | Ovili | Porcilaie | Pollai |
|--|---------------|--------------|------------|------------|------------|--------------|
| | | per bovini | per equini | | | |
| NUMERO DI CAPI RICOVERABILI | | | | | | |
| Meno di 10 capi | 6.071 | 5.274 | 317 | 131 | 690 | 98 |
| 10 - 50 | 6.518 | 2.978 | 73 | 190 | 83 | 3.870 |
| 50 - 100 | 1.866 | 364 | 5 | 29 | 11 | 1.510 |
| 100 - 500 | 926 | 279 | 3 | 21 | 21 | 639 |
| 500 - 1.000 | 25 | 10 | - | 3 | 4 | 9 |
| 1.000 - 2.000 | 18 | 5 | - | - | 6 | 7 |
| 2.000 - 5.000 | 21 | - | - | - | 4 | 17 |
| 5.000 - 10.000 | 13 | 1 | - | - | 2 | 10 |
| 10.000 ed oltre | 13 | - | - | - | - | 13 |
| ZONA ALTIMETRICA | | | | | | |
| Montagna | 790 | 695 | 18 | 19 | 20 | 308 |
| Collina | 8.777 | 6.302 | 268 | 329 | 671 | 4.548 |
| Pianura | 2.840 | 1.914 | 112 | 26 | 130 | 1.317 |
| TOTALE | 12.407 | 8.911 | 398 | 374 | 821 | 6.173 |

Tavola 2.48 - Aziende che dispongono di ricoveri per animali per numero di capi adulti ricoverabili, tipo di ricovero e tipo di impianto

| TIPO DI RICOVERI TIPO DI IMPIANTI | NUMERO DI CAPI ADULTI RICOVERABILI | | | | | | | | Totale |
|--------------------------------------|------------------------------------|---------|----------|-----------|-------------|---------------|---------------|----------------|--------|
| | Meno di 10 | 10 - 50 | 50 - 100 | 100 - 500 | 500 - 1.000 | 1.000 - 2.000 | 2.000 - 5.000 | 5.000 ed oltre | |
| STALLE PER BOVINI | 5.274 | 2.978 | 364 | 279 | 10 | 5 | - | 1 | 8.911 |
| con impianti per: | 1.584 | 1.975 | 298 | 267 | 9 | 5 | - | - | 4.138 |
| alimentazione automatizzata | 36 | 40 | 23 | 59 | 5 | 4 | - | - | 167 |
| abbeveraggio automatizzato | 1.542 | 1.951 | 295 | 265 | 9 | 5 | - | - | 4.067 |
| sgombero quotidiano del letame | 68 | 332 | 130 | 127 | 5 | 4 | - | - | 666 |
| mungitura meccanica | 15 | 82 | 29 | 40 | 2 | 1 | - | - | 169 |
| con sala di mungitura: | 3 | 29 | 16 | 34 | 4 | 1 | - | - | 87 |
| non completamente automatizzata | 3 | 26 | 10 | 8 | 1 | - | - | - | 48 |
| completamente automatizzata | 1 | 3 | 6 | 26 | 3 | 1 | - | - | 40 |
| STALLE PER EQUINI | 317 | 73 | 5 | 3 | - | - | - | - | 398 |
| con impianti per: | 80 | 40 | 3 | 3 | - | - | - | - | 126 |
| alimentazione automatizzata | 1 | 4 | - | 1 | - | - | - | - | 6 |
| abbeveraggio automatizzato | 79 | 37 | 3 | 3 | - | - | - | - | 122 |
| sgombero quotidiano del letame | 4 | 11 | 1 | 1 | - | - | - | - | 17 |
| OVILI | 131 | 190 | 29 | 21 | 3 | - | - | - | 374 |
| con impianti per: | 5 | 17 | 5 | 9 | - | - | - | - | 36 |
| alimentazione automatizzata | 1 | 2 | - | - | - | - | - | - | 3 |
| abbeveraggio automatizzato | 4 | 15 | 4 | 7 | - | - | - | - | 30 |
| sgombero quotidiano del letame | 3 | 8 | 2 | 1 | - | - | - | - | 14 |
| mungitura meccanica | - | 1 | 1 | 3 | - | - | - | - | 5 |
| con sala di mungitura: | - | 1 | - | 3 | - | - | - | - | 4 |
| non completamente automatizzata | - | 1 | - | 2 | - | - | - | - | 3 |
| completamente automatizzata | - | - | - | 1 | - | - | - | - | 1 |
| PORCILAIE | 690 | 83 | 11 | 21 | 4 | 6 | 4 | 2 | 821 |
| con impianti per: | 19 | 10 | 5 | 14 | 3 | 6 | 4 | 2 | 63 |
| alimentazione automatizzata | - | - | 1 | 7 | 2 | 3 | 3 | 2 | 18 |
| abbeveraggio automatizzato | 9 | 9 | 5 | 13 | 3 | 6 | 3 | 2 | 50 |
| sgombero quotidiano del letame | 11 | 2 | 2 | 6 | 2 | 4 | 4 | 2 | 33 |
| depurazione liquami | 2 | 1 | 1 | 3 | - | 4 | 2 | 1 | 14 |
| POLLAI | 98 | 3.870 | 1.510 | 639 | 9 | 7 | 17 | 23 | 6.173 |
| con impianti per: | 1 | 71 | 46 | 18 | - | 4 | 15 | 19 | 174 |
| alimentazione automatizzata | - | 2 | - | 1 | - | 2 | 9 | 18 | 32 |
| abbeveraggio automatizzato | - | 6 | 7 | 11 | - | 4 | 12 | 19 | 59 |
| sgombero quotidiano del letame | 1 | 67 | 42 | 9 | - | 1 | 5 | 13 | 138 |

Tavola 2.49 - Aziende che utilizzano impianti per il trattamento e/o la trasformazione del latte per classe di superficie totale e numero di giornate di lavoro aziendale (superficie in ettari; capacità in ettolitri)

| CLASSI DI SUPERFICIE TOTALE NUMERO DI GIORNATE DI LAVORO | IMPIANTI PER TRATTAMENTO E/O TRASFORMAZIONE DEL LATTE | | | | |
|---|---|--------------------------------|---------------------|----------------|---------------------|
| | Totale | REFRIGERAZIONE E/O TRATTAMENTO | | TRASFORMAZIONE | |
| | | Aziende | Capacità lavorativa | Aziende | Capacità lavorativa |
| CLASSE DI SUPERFICIE TOTALE | | | | | |
| Senza terreno agrario | 1 | 1 | 17.500 | - | - |
| Meno di 1 ettaro | - | - | - | - | - |
| 1 - 2 | - | - | - | - | - |
| 2 - 3 | - | - | - | - | - |
| 3 - 5 | 4 | 3 | 3.302 | 2 | 303 |
| 5 - 10 | 29 | 17 | 4.899 | 12 | 55 |
| 10 - 20 | 41 | 27 | 21.469 | 16 | 11.343 |
| 20 - 30 | 20 | 16 | 16.904 | 4 | 44 |
| 30 - 50 | 26 | 22 | 50.244 | 6 | 498 |
| 50 - 100 | 27 | 26 | 119.649 | 1 | 4.000 |
| 100 ed oltre | 11 | 11 | 114.800 | - | - |
| NUMERO DI GIORNATE DI LAVORO | | | | | |
| Meno di 50 | 1 | 1 | 182 | - | - |
| 50 - 100 | 6 | 1 | 1.200 | 5 | 18 |
| 100 - 200 | 9 | 3 | 732 | 6 | 44 |
| 200 - 300 | 13 | 8 | 8.335 | 5 | 21 |
| 300 - 500 | 46 | 33 | 49.013 | 14 | 10.980 |
| 600 - 1000 | 58 | 52 | 119.078 | 9 | 970 |
| 1000 - 2500 | 26 | 25 | 170.227 | 2 | 4.210 |
| 2500 ed oltre | - | - | - | - | - |
| TOTALE | 159 | 123 | 348.767 | 41 | 16.243 |

Tavola 2.50 - Aziende con fabbricati rurali per classe di superficie totale e classe di capacità dei locali (superficie in ettari)

| CLASSI DI SUPERFICIE TOTALE CLASSI DI CAPACITA' | IMPIANTI PER LA CONSERVAZIONE DEI PRODOTTI | | | LOCALI PER IMMAGAZZINAMENTO | | | Locali per deposito macchine e/o attrezzi uso agricolo |
|--|---|----------------------|-----------|-----------------------------|---------------|------------------|--|
| | Totale delle coltivazioni | degli allevamenti | | Totale | Magazzini | Sili da foraggio | |
| CLASSE DI SUPERFICIE TOTALE | | | | | | | |
| Senza terreno agrario | 1 | - | 1 | 2 | 2 | - | 1 |
| Meno di 1 ettaro | 3 | 2 | 1 | 967 | 960 | 13 | 1.753 |
| 1 - 2 | 6 | 4 | 2 | 1.113 | 1.100 | 24 | 1.875 |
| 2 - 3 | 3 | 3 | - | 1.015 | 1.001 | 29 | 1.705 |
| 3 - 5 | 8 | 5 | 3 | 1.605 | 1.578 | 70 | 2.804 |
| 5 - 10 | 12 | 6 | 6 | 2.657 | 2.612 | 167 | 4.165 |
| 10 - 20 | 21 | 6 | 15 | 2.172 | 2.129 | 136 | 2.902 |
| 20 - 30 | 5 | 3 | 3 | 746 | 722 | 75 | 920 |
| 30 - 50 | 16 | 7 | 9 | 632 | 613 | 74 | 713 |
| 50 - 100 | 16 | 6 | 11 | 390 | 377 | 59 | 423 |
| 100 ed oltre | 7 | 3 | 4 | 122 | 116 | 37 | 127 |
| CLASSE DI CAPACITA' | | | | | | | |
| Meno di 100 metri cubi | 45 | 14 | 32 | 3.402 | 3.318 | 262 | 6.039 |
| 100 - 200 | 12 | 6 | 6 | 3.112 | 3.021 | 110 | 4.798 |
| 200 - 500 | 19 | 11 | 8 | 3.022 | 2.901 | 159 | 3.935 |
| 500 - 1.000 | 9 | 6 | 3 | 1.118 | 1.043 | 80 | 1.444 |
| 1.000 - 2.000 | 9 | 5 | 4 | 586 | 544 | 49 | 764 |
| 2.000 - 5.000 | 5 | 3 | 2 | 332 | 318 | 19 | 353 |
| 5.000 ed oltre | - | - | - | 68 | 65 | 5 | 55 |
| TOTALE | 98 | 45 | 55 | 11.421 | 11.210 | 684 | 17.388 |

Mezzi meccanici

Tavola 2.51 - Aziende che utilizzano mezzi meccanici aziendali ed extraziendali per tipo di mezzo utilizzato

| MEZZI MECCANICI | Totale aziende | DI PROPRIETA' SOLO DELL' AZIENDA | | | In comproprietà' | FORNITI DA | | |
|---|----------------|----------------------------------|--------------|--------------------------|---------------------|---------------------------|--------------------------|---------------------------------------|
| | | Aziende | NUMERO MEZZI | | | Altre aziende agricole | Organismi associativi | Imprese di esercizio e noleggio |
| | | | totale | utilizzati in azienda | | | | |
| TRATTRICI (classi di potenza): | | | | | | | | |
| meno di 25 kw (34 Cv) | 6.229 | 5.317 | 5.693 | 5.637 | 106 | 594 | 20 | 232 |
| 25 Kw (34 Cv) - 40 Kw (54 Cv) | 12.442 | 9.571 | 11.190 | 11.112 | 226 | 1.945 | 133 | 735 |
| 40 Kw (54 Cv) - 60 Kw (82 Cv) | 10.782 | 7.184 | 9.009 | 8.915 | 159 | 1.689 | 229 | 1.676 |
| 60 Kw (82 Cv) - 80 Kw (109 Cv) | 5.814 | 2.878 | 3.383 | 3.326 | 96 | 1.308 | 90 | 1.529 |
| 80 Kw (109 Cv) ed oltre | 2.781 | 1.596 | 2.001 | 1.957 | 38 | 432 | 28 | 721 |
| TOTALE | 26.077 | 17.294 | 31.276 | 30.947 | 486 | 5.676 | 431 | 4.552 |
| MOTOCOLTIVATORI | 19.429 | 16.952 | 21.280 | 21.010 | 265 | 1.661 | 17 | 764 |
| APPARECCHI PER L'IRROGAZIONE E LA LOTTA ANTIPARASSITARIA | 13.501 | 9.258 | 10.275 | 10.163 | 222 | 1.835 | 240 | 2.076 |
| MACCHINE PER LA CONCIMAZIONE | 10.038 | 6.777 | 7.266 | 7.191 | 181 | 1.310 | 177 | 1.653 |
| MIETITREBBIATRICI | 15.432 | 814 | 910 | 866 | 117 | 4.416 | 245 | 9.921 |
| MACCHINE PER LA RACCOLTA: | | | | | | | | |
| meccanizzata della patata | 233 | 179 | 182 | 152 | 9 | 21 | - | 29 |
| meccanizzata della barbabietola da zucchero | 1.165 | 197 | 204 | 199 | 33 | 217 | 10 | 716 |
| MACCHINE PER LA RACCOLTA DI: | | | | | | | | |
| ortive | 59 | 50 | 57 | 52 | 4 | 2 | - | 3 |
| uva | 27 | 24 | 26 | 26 | - | 1 | - | 2 |
| frutta | 15 | 13 | 19 | 19 | - | 1 | - | 1 |
| RACCOGLITRICI - TRINCIATRICI | 1.255 | 932 | 980 | 755 | 34 | 161 | 14 | 124 |
| RACCOGLITRICI PRESSATRICI DI FO- RAGGIO | 8.090 | 4.214 | 4.380 | 3.928 | 163 | 2.133 | 33 | 1.580 |
| AUTOMEZZI PER TRASPORTO | | | | | | | | |
| MERCİ (Autocarri e Motocarri) | 1.536 | 1.075 | 1.264 | 1.242 | 10 | 99 | 1 | 356 |
| ALTRI | 6.246 | 3.870 | - | - | 94 | 1.121 | 17 | 1.370 |

Tavola 2.52 - Aziende che utilizzano mezzi meccanici di proprietà dell'azienda e relativo numero di mezzi per classe di superficie agricola utilizzata e tipo di mezzo utilizzato (superficie in ettari)

| MEZZI MECCANICI | CLASSI DI SUPERFICIE AGRICOLA UTILIZZATA | | | | | | | | | Totale |
|---|--|-----------|-------|-------|--------|---------|---------|----------|--------------|--------|
| | Senza SAU | Meno di 1 | 1 - 2 | 2 - 5 | 5 - 10 | 10 - 20 | 20 - 50 | 50 - 100 | 100 ed oltre | |
| AZIENDE | | | | | | | | | | |
| TRATTRICI (classi di potenza): | | | | | | | | | | |
| meno di 25 kw (34 Cv) | 20 | 1.166 | 846 | 1.451 | 808 | 550 | 342 | 103 | 31 | 5.317 |
| 25 Kw (34 Cv) - 40 Kw (54 Cv) | 44 | 955 | 1.177 | 2.835 | 2.192 | 1.303 | 784 | 215 | 66 | 9.571 |
| 40 Kw (54 Cv) - 60 Kw (82 Cv) | 28 | 243 | 411 | 1.523 | 2.004 | 1.548 | 1.031 | 307 | 89 | 7.184 |
| 60 Kw (82 Cv) - 80 Kw (109 Cv) | 16 | 46 | 65 | 295 | 554 | 768 | 782 | 272 | 80 | 2.878 |
| 80 Kw (109 Cv) ed oltre | 4 | 12 | 16 | 69 | 156 | 346 | 619 | 283 | 91 | 1.596 |
| TOTALE | 98 | 2.268 | 2.239 | 4.892 | 3.740 | 2.238 | 1.351 | 364 | 104 | 17.294 |
| MOTOCOLTIVATORI | 95 | 5.302 | 2.528 | 4.055 | 2.626 | 1.398 | 715 | 178 | 55 | 16.952 |
| APPARECCHI PER L'IRRORAZIONE E LA | | | | | | | | | | |
| LOTTA ANTIPARASSITARIA | 23 | 1.174 | 993 | 2.245 | 1.946 | 1.474 | 1.004 | 310 | 89 | 9.258 |
| MACCHINE PER LA CONCIMAZIONE | 11 | 155 | 301 | 1.359 | 1.878 | 1.575 | 1.087 | 318 | 93 | 6.777 |
| MIETITREBBIATRICI | 1 | 8 | 5 | 45 | 84 | 172 | 312 | 140 | 47 | 814 |
| MACCHINE PER LA RACCOLTA: | | | | | | | | | | |
| meccanizzata della patata | - | - | 2 | 10 | 40 | 59 | 47 | 17 | 4 | 179 |
| meccanizzata della barbabietola da zuc- | | | | | | | | | | |
| chero | - | - | - | 5 | 10 | 37 | 87 | 42 | 16 | 197 |
| MACCHINE PER LA RACCOLTA DI: | | | | | | | | | | |
| ortive | - | - | - | 1 | 6 | 11 | 19 | 7 | 6 | 50 |
| uva | - | 3 | - | 2 | 6 | 3 | 7 | 1 | 2 | 24 |
| frutta | - | - | - | 1 | 4 | 3 | 3 | 2 | - | 13 |
| RACCOGLITRICI - TRINCIATRICI | - | 7 | 13 | 101 | 194 | 230 | 228 | 116 | 43 | 932 |
| RACCOGLITRICI PRESSATRICI DI FO- | | | | | | | | | | |
| RAGGIO | - | 73 | 146 | 705 | 1.169 | 1.070 | 773 | 212 | 66 | 4.214 |
| AUTOMEZZI PER TRASPORTO MERCI | | | | | | | | | | |
| (Autocarri e Motocarri) | 2 | 129 | 86 | 225 | 244 | 181 | 135 | 46 | 27 | 1.075 |
| ALTRI | 70 | 444 | 355 | 843 | 805 | 682 | 486 | 140 | 45 | 3.870 |
| NUMERO DI MEZZI | | | | | | | | | | |
| TRATTRICI (classi di potenza): | | | | | | | | | | |
| meno di 25 kw (34 Cv) | 22 | 1.209 | 891 | 1.549 | 893 | 597 | 369 | 116 | 47 | 5.693 |
| 25 Kw (34 Cv) - 40 Kw (54 Cv) | 47 | 995 | 1.275 | 3.234 | 2.610 | 1.632 | 985 | 288 | 124 | 11.190 |
| 40 Kw (54 Cv) - 60 Kw (82 Cv) | 30 | 249 | 428 | 1.684 | 2.341 | 1.998 | 1.539 | 541 | 199 | 9.009 |
| 60 Kw (82 Cv) - 80 Kw (109 Cv) | 19 | 48 | 65 | 309 | 581 | 846 | 942 | 398 | 175 | 3.383 |
| 80 Kw (109 Cv) ed oltre | 8 | 12 | 17 | 78 | 168 | 374 | 733 | 407 | 204 | 2.001 |
| TOTALE | 126 | 2.513 | 2.676 | 6.854 | 6.593 | 5.447 | 4.568 | 1.750 | 749 | 31.276 |
| MOTOCOLTIVATORI | 96 | 5.951 | 3.160 | 5.369 | 3.542 | 1.894 | 949 | 231 | 88 | 21.280 |
| APPARECCHI PER L'IRRORAZIONE E LA | | | | | | | | | | |
| LOTTA ANTIPARASSITARIA | 24 | 1.235 | 1.032 | 2.403 | 2.117 | 1.655 | 1.216 | 441 | 152 | 10.275 |
| MACCHINE PER LA CONCIMAZIONE | 11 | 157 | 303 | 1.371 | 1.911 | 1.661 | 1.255 | 450 | 147 | 7.266 |
| MIETITREBBIATRICI | 1 | 9 | 5 | 51 | 90 | 190 | 345 | 157 | 62 | 910 |
| MACCHINE PER LA RACCOLTA: | | | | | | | | | | |
| meccanizzata della patata | - | - | 2 | 10 | 40 | 60 | 48 | 18 | 4 | 182 |
| meccanizzata della barbabietola da zuc- | | | | | | | | | | |
| chero | - | - | - | 5 | 10 | 39 | 89 | 45 | 16 | 204 |
| MACCHINE PER LA RACCOLTA DI: | | | | | | | | | | |
| ortive | - | - | - | 3 | 9 | 12 | 20 | 7 | 6 | 57 |
| uva | - | 3 | - | 2 | 6 | 4 | 8 | 1 | 2 | 26 |
| frutta | - | - | - | 1 | 4 | 4 | 3 | 7 | - | 19 |
| RACCOGLITRICI - TRINCIATRICI | - | 7 | 13 | 101 | 203 | 238 | 237 | 130 | 51 | 980 |
| RACCOGLITRICI PRESSATRICI DI FO- | | | | | | | | | | |
| RAGGIO | - | 75 | 147 | 717 | 1.179 | 1.100 | 837 | 244 | 81 | 4.380 |
| AUTOMEZZI PER TRASPORTO MERCI | | | | | | | | | | |
| (Autocarri e Motocarri) | 2 | 131 | 89 | 256 | 272 | 229 | 178 | 67 | 40 | 1.264 |

Tavola 2.53 - Aziende che utilizzano mezzi meccanici di proprietà dell'azienda di età inferiore a 10 anni e relativo numero di mezzi per classe di superficie agricola utilizzata e tipo di mezzo utilizzato (superficie in ettari)

| MEZZI MECCANICI | CLASSI DI SUPERFICIE AGRICOLA UTILIZZATA | | | | | | | | | Totale |
|--|--|------------|------------|--------------|--------------|--------------|--------------|------------|--------------|--------------|
| | Senza SAU | Meno di 1 | 1 - 2 | 2 - 5 | 5 - 10 | 10 - 20 | 20 - 50 | 50 - 100 | 100 ed oltre | |
| AZIENDE | | | | | | | | | | |
| TRATTRICI (classi di potenza): | | | | | | | | | | |
| meno di 25 kw (34 Cv) | - | 146 | 114 | 156 | 83 | 28 | 31 | 8 | 4 | 570 |
| 25 Kw (34 Cv) - 40 Kw (54 Cv) | 4 | 149 | 225 | 620 | 531 | 303 | 177 | 52 | 25 | 2.086 |
| 40 Kw (54 Cv) - 60 Kw (82 Cv) | 8 | 70 | 114 | 534 | 847 | 681 | 472 | 165 | 51 | 2.942 |
| 60 Kw (82 Cv) - 80 Kw (109 Cv) | 7 | 9 | 16 | 104 | 236 | 395 | 411 | 167 | 48 | 1.393 |
| 80 Kw (109 Cv) ed oltre | 3 | 8 | 3 | 40 | 86 | 193 | 417 | 210 | 73 | 1.033 |
| TOTALE | 19 | 370 | 464 | 1.339 | 1.530 | 1.233 | 954 | 309 | 91 | 6.309 |
| MOTOCOLTIVATORI | 22 | 1.555 | 714 | 1.029 | 646 | 322 | 217 | 71 | 19 | 4.595 |
| APPARECCHI PER L'IRRORAZIONE E LA LOTTA ANTIPARASSITARIA | 6 | 233 | 215 | 526 | 556 | 522 | 459 | 175 | 51 | 2.743 |
| MACCHINE PER LA CONCIMAZIONE | 1 | 33 | 61 | 316 | 492 | 502 | 472 | 175 | 49 | 2.101 |
| MIETITREBBIATRICI | - | 1 | 1 | 18 | 17 | 35 | 106 | 73 | 31 | 282 |
| MACCHINE PER LA RACCOLTA: | | | | | | | | | | |
| meccanizzata della patata | - | - | 1 | - | 14 | 20 | 21 | 7 | 4 | 67 |
| meccanizzata della barbabietola da zucchero | - | - | - | 3 | - | 13 | 27 | 14 | 7 | 64 |
| MACCHINE PER LA RACCOLTA DI: | | | | | | | | | | |
| ortive | - | - | - | 1 | 3 | 7 | 12 | 3 | 6 | 32 |
| uva | - | 2 | - | 1 | 3 | 1 | 5 | 1 | 1 | 14 |
| frutta | - | - | - | 1 | - | 3 | 2 | 1 | - | 7 |
| RACCOGLITRICI - TRINCIATRICI | - | 1 | 2 | 31 | 84 | 104 | 105 | 53 | 26 | 406 |
| RACCOGLITRICI PRESSATRICI DI FORAGGIO | - | 12 | 29 | 160 | 315 | 326 | 363 | 111 | 37 | 1.353 |
| AUTOMEZZI PER TRASPORTO MERCI (Autocarri e Motocarri) | 2 | 43 | 24 | 79 | 84 | 74 | 52 | 25 | 11 | 394 |
| ALTRI | 29 | 149 | 112 | 241 | 270 | 256 | 223 | 79 | 25 | 1.384 |
| NUMERO DI MEZZI | | | | | | | | | | |
| TRATTRICI (classi di potenza): | | | | | | | | | | |
| meno di 25 kw (34 Cv) | - | 147 | 118 | 162 | 88 | 28 | 32 | 10 | 4 | 589 |
| 25 Kw (34 Cv) - 40 Kw (54 Cv) | 4 | 151 | 229 | 645 | 578 | 337 | 202 | 65 | 31 | 2.242 |
| 40 Kw (54 Cv) - 60 Kw (82 Cv) | 10 | 71 | 120 | 566 | 942 | 787 | 599 | 247 | 78 | 3.420 |
| 60 Kw (82 Cv) - 80 Kw (109 Cv) | 8 | 9 | 16 | 105 | 239 | 417 | 463 | 210 | 86 | 1.553 |
| 80 Kw (109 Cv) ed oltre | 6 | 8 | 3 | 40 | 91 | 204 | 463 | 261 | 127 | 1.203 |
| TOTALE | 28 | 386 | 486 | 1.518 | 1.938 | 1.773 | 1.759 | 793 | 326 | 9.007 |
| MOTOCOLTIVATORI | 22 | 1.667 | 805 | 1.224 | 773 | 386 | 260 | 83 | 28 | 5.248 |
| APPARECCHI PER L'IRRORAZIONE E LA LOTTA ANTIPARASSITARIA | 7 | 241 | 222 | 558 | 601 | 584 | 519 | 227 | 76 | 3.035 |
| MACCHINE PER LA CONCIMAZIONE | 1 | 34 | 63 | 318 | 496 | 517 | 525 | 221 | 71 | 2.246 |
| MIETITREBBIATRICI | - | 2 | 1 | 19 | 19 | 40 | 115 | 80 | 37 | 313 |
| MACCHINE PER LA RACCOLTA: | | | | | | | | | | |
| meccanizzata della patata | - | - | 1 | - | 14 | 20 | 21 | 7 | 4 | 67 |
| meccanizzata della barbabietola da zucchero | - | - | - | 3 | - | 14 | 28 | 14 | 7 | 66 |
| MACCHINE PER LA RACCOLTA DI: | | | | | | | | | | |
| ortive | - | - | - | 3 | 3 | 8 | 12 | 3 | 6 | 35 |
| uva | - | 2 | - | 1 | 3 | 1 | 6 | 1 | 1 | 15 |
| frutta | - | - | - | 1 | - | 3 | 2 | 6 | - | 12 |
| RACCOGLITRICI - TRINCIATRICI | - | 1 | 2 | 31 | 87 | 105 | 107 | 56 | 29 | 418 |
| RACCOGLITRICI PRESSATRICI DI FORAGGIO | - | 12 | 29 | 161 | 317 | 334 | 378 | 118 | 44 | 1.393 |
| AUTOMEZZI PER TRASPORTO MERCI (Autocarri e Motocarri) | 2 | 43 | 24 | 89 | 94 | 87 | 63 | 31 | 14 | 447 |

Tavola 2.54 - Aziende che utilizzano in azienda mezzi meccanici di proprietà dell'azienda stessa e relativo numero di mezzi per classe di superficie agricola utilizzata e tipo di mezzo utilizzato (superficie in ettari)

| MEZZI MECCANICI | CLASSI DI SUPERFICIE AGRICOLA UTILIZZATA | | | | | | | | | Totale |
|--|--|-----------|-------|-------|--------|---------|---------|----------|--------------|--------|
| | Senza SAU | Meno di 1 | 1 - 2 | 2 - 5 | 5 - 10 | 10 - 20 | 20 - 50 | 50 - 100 | 100 ed oltre | |
| AZIENDE | | | | | | | | | | |
| TRATTRICI (classi di potenza): | | | | | | | | | | |
| meno di 25 kw (34 Cv) | 20 | 1.154 | 840 | 1.439 | 802 | 542 | 340 | 101 | 31 | 5.269 |
| 25 Kw (34 Cv) - 40 Kw (54 Cv) | 43 | 949 | 1.175 | 2.822 | 2.183 | 1.296 | 780 | 212 | 65 | 9.525 |
| 40 Kw (54 Cv) - 60 Kw (82 Cv) | 28 | 241 | 409 | 1.515 | 1.994 | 1.539 | 1.026 | 305 | 88 | 7.145 |
| 60 Kw (82 Cv) - 80 Kw (109 Cv) | 16 | 45 | 65 | 292 | 548 | 762 | 775 | 264 | 80 | 2.847 |
| 80 Kw (109 Cv) ed oltre | 4 | 11 | 16 | 68 | 154 | 339 | 610 | 278 | 90 | 1.570 |
| TOTALE | 97 | 2.249 | 2.230 | 4.872 | 3.727 | 2.230 | 1.347 | 362 | 104 | 17.218 |
| MOTOCOLTIVATORI | 95 | 5.251 | 2.508 | 4.028 | 2.598 | 1.386 | 700 | 173 | 54 | 16.793 |
| APPARECCHI PER L'IRRORAZIONE E LA LOTTA ANTIPARASSITARIA | 23 | 1.164 | 988 | 2.230 | 1.922 | 1.462 | 991 | 302 | 89 | 9.171 |
| MACCHINE PER LA CONCIMAZIONE | 11 | 155 | 299 | 1.349 | 1.861 | 1.565 | 1.073 | 312 | 93 | 6.718 |
| MIETITREBBIATRICI | - | 7 | 5 | 41 | 79 | 170 | 306 | 135 | 47 | 790 |
| MACCHINE PER LA RACCOLTA: | | | | | | | | | | |
| meccanizzata della patata | - | - | 1 | 8 | 32 | 49 | 42 | 14 | 3 | 149 |
| meccanizzata della barbabietola da zucchero | - | - | - | 4 | 10 | 36 | 86 | 41 | 16 | 193 |
| MACCHINE PER LA RACCOLTA DI: | | | | | | | | | | |
| ortive | - | - | - | 1 | 5 | 11 | 18 | 7 | 6 | 48 |
| uva | - | 3 | - | 2 | 6 | 3 | 7 | 1 | 2 | 24 |
| frutta | - | - | - | 1 | 4 | 3 | 3 | 2 | - | 13 |
| RACCOGLITRICI - TRINCIATRICI | - | 5 | 10 | 78 | 159 | 176 | 180 | 79 | 31 | 718 |
| RACCOGLITRICI PRESSATRICI DI FORAGGIO | - | 68 | 142 | 661 | 1.090 | 943 | 653 | 167 | 52 | 3.776 |
| AUTOMEZZI PER TRASPORTO MERCI (Autocarri e Motocarri) | 2 | 129 | 86 | 223 | 241 | 178 | 134 | 46 | 26 | 1.065 |
| ALTRI | 70 | 436 | 349 | 830 | 795 | 673 | 479 | 138 | 45 | 3.815 |
| NUMERO DI MEZZI | | | | | | | | | | |
| TRATTRICI (classi di potenza): | | | | | | | | | | |
| meno di 25 kw (34 Cv) | 22 | 1.197 | 885 | 1.532 | 886 | 589 | 365 | 114 | 47 | 5.637 |
| 25 Kw (34 Cv) - 40 Kw (54 Cv) | 46 | 988 | 1.272 | 3.211 | 2.594 | 1.616 | 978 | 285 | 122 | 11.112 |
| 40 Kw (54 Cv) - 60 Kw (82 Cv) | 30 | 247 | 426 | 1.674 | 2.322 | 1.975 | 1.514 | 531 | 196 | 8.915 |
| 60 Kw (82 Cv) - 80 Kw (109 Cv) | 19 | 47 | 65 | 305 | 574 | 833 | 929 | 380 | 174 | 3.326 |
| 80 Kw (109 Cv) ed oltre | 8 | 11 | 17 | 74 | 166 | 365 | 718 | 399 | 199 | 1.957 |
| TOTALE | 125 | 2.490 | 2.665 | 6.796 | 6.542 | 5.378 | 4.504 | 1.709 | 738 | 30.947 |
| MOTOCOLTIVATORI | 96 | 5.892 | 3.122 | 5.313 | 3.475 | 1.872 | 930 | 223 | 87 | 21.010 |
| APPARECCHI PER L'IRRORAZIONE E LA LOTTA ANTIPARASSITARIA | 24 | 1.224 | 1.027 | 2.388 | 2.086 | 1.640 | 1.193 | 430 | 151 | 10.163 |
| MACCHINE PER LA CONCIMAZIONE | 11 | 157 | 301 | 1.360 | 1.892 | 1.646 | 1.236 | 442 | 146 | 7.191 |
| MIETITREBBIATRICI | - | 7 | 5 | 43 | 82 | 186 | 333 | 150 | 60 | 866 |
| MACCHINE PER LA RACCOLTA: | | | | | | | | | | |
| meccanizzata della patata | - | - | 1 | 8 | 32 | 50 | 43 | 15 | 3 | 152 |
| meccanizzata della barbabietola da zucchero | - | - | - | 4 | 10 | 38 | 87 | 44 | 16 | 199 |
| MACCHINE PER LA RACCOLTA DI: | | | | | | | | | | |
| ortive | - | - | - | 3 | 5 | 12 | 19 | 7 | 6 | 52 |
| uva | - | 3 | - | 2 | 6 | 4 | 8 | 1 | 2 | 26 |
| frutta | - | - | - | 1 | 4 | 4 | 3 | 7 | - | 19 |
| RACCOGLITRICI - TRINCIATRICI | - | 5 | 10 | 78 | 167 | 182 | 187 | 89 | 37 | 755 |
| RACCOGLITRICI PRESSATRICI DI FORAGGIO | - | 70 | 143 | 673 | 1.099 | 968 | 713 | 197 | 65 | 3.928 |
| AUTOMEZZI PER TRASPORTO MERCI (Autocarri e Motocarri) | 2 | 131 | 88 | 254 | 267 | 220 | 176 | 66 | 38 | 1.242 |

Tavola 2.55 - Aziende che utilizzano mezzi meccanici per numero di mezzi in proprietà e tipo di mezzo utilizzato

| MEZZI MECCANICI | NUMERO DI MEZZI DI PROPRIETA' DELL'AZIENDA | | | | | | | Totale |
|--|--|-------|-------|-----|-----|------------|--------------|--------|
| | 1 | 2 | 3 | 4 | 5 | 6 ED OLTRE | | |
| | | | | | | Aziende | Numero mezzi | |
| TOTALE | | | | | | | | |
| TRATTRICI (classi di potenza): | | | | | | | | |
| meno di 25 kw (34 Cv) | 4.960 | 339 | 17 | 1 | - | - | - | 5.317 |
| 25 Kw (34 Cv) - 40 Kw (54 Cv) | 8.099 | 1.351 | 100 | 18 | 1 | 2 | 12 | 9.571 |
| 40 Kw (54 Cv) - 60 Kw (82 Cv) | 5.696 | 1.239 | 186 | 51 | 8 | 4 | 33 | 7.184 |
| 60 Kw (82 Cv) - 80 Kw (109 Cv) | 2.474 | 335 | 46 | 15 | 7 | 1 | 6 | 2.878 |
| 80 Kw (109 Cv) ed oltre | 1.292 | 241 | 39 | 17 | 3 | 4 | 27 | 1.596 |
| TOTALE | 9.085 | 4.989 | 1.915 | 704 | 314 | 287 | 2.082 | 17.294 |
| MOTOCOLTIVATORI | 13.421 | 2.928 | 468 | 108 | 17 | 10 | 82 | 16.952 |
| APPARECCHI PER L'IRRORAZIONE E LA LOTTA ANTIPARASSITARIA | 8.359 | 808 | 73 | 14 | 3 | 1 | 10 | 9.258 |
| MACCHINE PER LA CONCIMAZIONE | 6.353 | 372 | 45 | 6 | - | 1 | 10 | 6.777 |
| MIETITREBBIATRICI | 731 | 72 | 10 | - | 1 | - | - | 814 |
| MACCHINE PER LA RACCOLTA: | | | | | | | | |
| meccanizzata della patata | 176 | 3 | - | - | - | - | - | 179 |
| meccanizzata della barbabietola da zucchero | 190 | 7 | - | - | - | - | - | 197 |
| MACCHINE PER LA RACCOLTA DI: | | | | | | | | |
| ortive | 46 | 2 | 1 | 1 | - | - | - | 50 |
| uva | 22 | 2 | - | - | - | - | - | 24 |
| frutta | 11 | 1 | - | - | - | 1 | 6 | 13 |
| RACCOGLITRICI - TRINCIATRICI | 886 | 44 | 2 | - | - | - | - | 932 |
| RACCOGLITRICI PRESSATRICI DI FORAGGIO | 4.065 | 140 | 7 | 1 | - | 1 | 10 | 4.214 |
| AUTOMEZZI PER TRASPORTO | | | | | | | | |
| MERCI (Autocarri e Motocarri) | 942 | 102 | 16 | 8 | 5 | 2 | 13 | 1.075 |
| DI ETA' INFERIORE A 10 ANNI | | | | | | | | |
| TRATTRICI (classi di potenza): | | | | | | | | |
| meno di 25 kw (34 Cv) | 553 | 15 | 2 | - | - | - | - | 570 |
| 25 Kw (34 Cv) - 40 Kw (54 Cv) | 1.940 | 139 | 4 | 3 | - | - | - | 2.086 |
| 40 Kw (54 Cv) - 60 Kw (82 Cv) | 2.550 | 333 | 41 | 14 | 2 | 2 | 15 | 2.942 |
| 60 Kw (82 Cv) - 80 Kw (109 Cv) | 1.258 | 116 | 15 | 2 | 2 | - | - | 1.393 |
| 80 Kw (109 Cv) ed oltre | 902 | 105 | 16 | 8 | 1 | 1 | 6 | 1.033 |
| TOTALE | 4.500 | 1.280 | 339 | 106 | 46 | 38 | 276 | 6.309 |
| MOTOCOLTIVATORI | 4.053 | 459 | 59 | 20 | 4 | - | - | 4.595 |
| APPARECCHI PER L'IRRORAZIONE E LA LOTTA ANTIPARASSITARIA | 2.485 | 229 | 24 | 5 | - | - | - | 2.743 |
| MACCHINE PER LA CONCIMAZIONE | 1.973 | 112 | 15 | 1 | - | - | - | 2.101 |
| MIETITREBBIATRICI | 255 | 23 | 4 | - | - | - | - | 282 |
| MACCHINE PER LA RACCOLTA: | | | | | | | | |
| meccanizzata della patata | 67 | - | - | - | - | - | - | 67 |
| meccanizzata della barbabietola da zucchero | 62 | 2 | - | - | - | - | - | 64 |
| MACCHINE PER LA RACCOLTA DI: | | | | | | | | |
| ortive | 30 | 1 | 1 | - | - | - | - | 32 |
| uva | 13 | 1 | - | - | - | - | - | 14 |
| frutta | 6 | - | - | - | - | 1 | 6 | 7 |
| RACCOGLITRICI - TRINCIATRICI | 394 | 12 | - | - | - | - | - | 406 |
| RACCOGLITRICI PRESSATRICI DI FORAGGIO | 1.316 | 35 | 1 | 1 | - | - | - | 1.353 |
| AUTOMEZZI PER TRASPORTO | | | | | | | | |
| MERCI (Autocarri e Motocarri) | 358 | 25 | 7 | 2 | 2 | - | - | 394 |

Tavola 2.55 segue - Aziende che utilizzano mezzi meccanici per numero di mezzi in proprietà e tipo di mezzo utilizzato

| MEZZI MECCANICI | NUMERO DI MEZZI DI PROPRIETA' DELL'AZIENDA | | | | | | | Totale |
|--|--|-------|-------|-----|-----|------------|--------------|--------|
| | 1 | 2 | 3 | 4 | 5 | 6 ED OLTRE | | |
| | | | | | | Aziende | Numero mezzi | |
| UTILIZZATI IN AZIENDA | | | | | | | | |
| TRATTRICI (classi di potenza): | | | | | | | | |
| meno di 25 kw (34 Cv) | 4.919 | 333 | 16 | 1 | - | - | - | 5.269 |
| 25 Kw (34 Cv) - 40 Kw (54 Cv) | 8.080 | 1.327 | 98 | 18 | - | 2 | 12 | 9.525 |
| 40 Kw (54 Cv) - 60 Kw (82 Cv) | 5.702 | 1.201 | 182 | 48 | 8 | 4 | 33 | 7.145 |
| 60 Kw (82 Cv) - 80 Kw (109 Cv) | 2.462 | 321 | 43 | 13 | 7 | 1 | 6 | 2.847 |
| 80 Kw (109 Cv) ed oltre | 1.280 | 230 | 36 | 17 | 4 | 3 | 21 | 1.570 |
| TOTALE | 9.085 | 4.979 | 1.899 | 673 | 310 | 272 | 1.965 | 17.218 |
| MOTOCOLTIVATORI | 13.340 | 2.872 | 454 | 102 | 16 | 9 | 76 | 16.793 |
| APPARECCHI PER L'IRRORAZIONE E LA LOTTA ANTIPARASSITARIA | 8.294 | 789 | 70 | 14 | 3 | 1 | 10 | 9.171 |
| MACCHINE PER LA CONCIMAZIONE | 6.307 | 362 | 42 | 6 | - | 1 | 10 | 6.718 |
| MIETITREBBIA TRICI | 725 | 56 | 8 | - | 1 | - | - | 790 |
| MACCHINE PER LA RACCOLTA: | | | | | | | | |
| meccanizzata della patata | 146 | 3 | - | - | - | - | - | 149 |
| meccanizzata della barbabietola da zucchero | 187 | 6 | - | - | - | - | - | 193 |
| MACCHINE PER LA RACCOLTA DI: | | | | | | | | |
| ortive | 45 | 2 | 1 | - | - | - | - | 48 |
| uva | 22 | 2 | - | - | - | - | - | 24 |
| frutta | 11 | 1 | - | - | - | 1 | 6 | 13 |
| RACCOGLITRICI - TRINCIATRICI | 683 | 33 | 2 | - | - | - | - | 718 |
| RACCOGLITRICI PRESSATRICI DI FORAGGIO | 3.641 | 126 | 7 | 1 | - | 1 | 10 | 3.776 |
| AUTOMEZZI PER TRASPORTO MERCI (Autocarri e Motocarri) | 939 | 97 | 16 | 7 | 4 | 2 | 13 | 1.065 |

Lavoro

Tavola 2.56 - Aziende e relativo numero di giornate di lavoro aziendale per numero di giornate di lavoro, classe di superficie totale e classe di superficie agricola utilizzata (superficie in ettari)

| CLASSI DI SUPERFICIE TOTALE CLASSI DI SAU | NUMERO DI GIORNATE DI LAVORO | | | | | | | Totale |
|---|------------------------------|----------------|----------------|----------------|------------------|------------------|----------------|------------------|
| | Meno di 50 | 50 - 100 | 100 - 200 | 200 - 300 | 300 - 500 | 500 - 1.000 | 1.000 ed oltre | |
| AZIENDE | | | | | | | | |
| CLASSE DI SUPERFICIE TOTALE | | | | | | | | |
| Senza terreno agrario | 5 | 1 | 1 | - | 1 | 1 | - | 9 |
| Meno di 1 ettaro | 5.326 | 1.696 | 756 | 98 | 41 | 5 | - | 7.922 |
| 1 - 2 | 3.002 | 1.261 | 1.004 | 277 | 116 | 21 | 1 | 5.682 |
| 2 - 3 | 1.616 | 793 | 845 | 374 | 218 | 43 | 2 | 3.891 |
| 3 - 5 | 1.594 | 953 | 1.072 | 654 | 574 | 151 | 6 | 5.004 |
| 5 - 10 | 1.248 | 936 | 1.294 | 937 | 1.155 | 573 | 11 | 6.154 |
| 10 - 20 | 467 | 407 | 670 | 663 | 938 | 691 | 55 | 3.891 |
| 20 - 30 | 90 | 86 | 117 | 164 | 349 | 299 | 31 | 1.136 |
| 30 - 50 | 58 | 36 | 60 | 116 | 255 | 301 | 50 | 876 |
| 50 - 100 | 38 | 12 | 16 | 35 | 118 | 212 | 77 | 508 |
| 100 ed oltre | 9 | 3 | 6 | 8 | 12 | 43 | 80 | 161 |
| CLASSE DI SAU | | | | | | | | |
| Senza superficie agricola utilizzata | 960 | 21 | 9 | 1 | 4 | 2 | 1 | 998 |
| Meno di 1 ettaro | 7.995 | 3.083 | 1.578 | 230 | 87 | 11 | 1 | 12.985 |
| 1 - 2 | 1.993 | 1.200 | 1.345 | 515 | 222 | 40 | 4 | 5.319 |
| 2 - 3 | 976 | 612 | 825 | 524 | 390 | 82 | 1 | 3.410 |
| 3 - 5 | 815 | 628 | 883 | 653 | 723 | 227 | 5 | 3.934 |
| 5 - 10 | 523 | 478 | 831 | 750 | 1.075 | 658 | 20 | 4.335 |
| 10 - 20 | 132 | 109 | 286 | 452 | 726 | 602 | 54 | 2.361 |
| 20 - 30 | 28 | 31 | 46 | 110 | 263 | 257 | 36 | 771 |
| 30 - 50 | 21 | 17 | 31 | 67 | 200 | 255 | 50 | 641 |
| 50 - 100 | 8 | 4 | 6 | 19 | 82 | 177 | 75 | 371 |
| 100 ed oltre | 2 | 1 | 1 | 5 | 5 | 29 | 66 | 109 |
| TOTALE | 13.453 | 6.184 | 5.841 | 3.326 | 3.777 | 2.340 | 313 | 35.234 |
| GIORNATE DI LAVORO DELLA MANODOPERA AZIENDALE | | | | | | | | |
| CLASSE DI SUPERFICIE TOTALE | | | | | | | | |
| Senza terreno agrario | 76 | 52 | 100 | - | 300 | 790 | - | 1.318 |
| Meno di 1 ettaro | 105.311 | 109.819 | 94.987 | 21.716 | 14.360 | 3.060 | - | 349.253 |
| 1 - 2 | 58.370 | 84.231 | 131.776 | 61.809 | 40.274 | 12.104 | 1.390 | 389.954 |
| 2 - 3 | 31.478 | 53.849 | 113.769 | 86.406 | 76.964 | 24.555 | 2.620 | 389.641 |
| 3 - 5 | 33.382 | 65.576 | 146.964 | 152.974 | 208.468 | 90.672 | 9.400 | 707.436 |
| 5 - 10 | 27.527 | 64.286 | 180.511 | 221.936 | 429.190 | 357.843 | 15.085 | 1.296.378 |
| 10 - 20 | 10.528 | 28.483 | 94.764 | 158.120 | 348.270 | 450.170 | 67.590 | 1.157.925 |
| 20 - 30 | 1.759 | 6.045 | 17.075 | 40.055 | 133.392 | 197.770 | 38.454 | 434.550 |
| 30 - 50 | 1.171 | 2.461 | 8.676 | 28.390 | 98.418 | 202.026 | 67.564 | 408.706 |
| 50 - 100 | 598 | 855 | 2.355 | 8.727 | 45.166 | 148.428 | 103.592 | 309.721 |
| 100 ed oltre | 190 | 205 | 760 | 2.083 | 4.108 | 31.990 | 140.359 | 179.695 |
| CLASSE DI SAU | | | | | | | | |
| Senza superficie agricola utilizzata | 9.827 | 1.284 | 1.010 | 280 | 1.310 | 1.340 | 2.089 | 17.140 |
| Meno di 1 ettaro | 170.048 | 201.323 | 198.745 | 50.983 | 30.343 | 6.604 | 1.740 | 659.786 |
| 1 - 2 | 39.178 | 82.660 | 182.127 | 118.120 | 76.718 | 22.180 | 5.360 | 526.343 |
| 2 - 3 | 19.354 | 42.398 | 113.136 | 121.866 | 139.675 | 48.911 | 1.080 | 486.420 |
| 3 - 5 | 17.259 | 43.788 | 124.638 | 154.141 | 264.871 | 135.866 | 9.220 | 749.783 |
| 5 - 10 | 10.808 | 32.978 | 118.086 | 178.051 | 401.329 | 416.990 | 25.300 | 1.183.542 |
| 10 - 20 | 2.861 | 7.587 | 41.552 | 108.928 | 274.047 | 396.056 | 65.965 | 896.996 |
| 20 - 30 | 433 | 2.260 | 6.821 | 27.186 | 99.879 | 169.827 | 47.828 | 354.234 |
| 30 - 50 | 473 | 1.224 | 4.602 | 16.468 | 77.416 | 174.247 | 69.606 | 344.036 |
| 50 - 100 | 129 | 290 | 880 | 4.865 | 31.520 | 125.551 | 105.654 | 268.889 |
| 100 ed oltre | 20 | 70 | 140 | 1.328 | 1.802 | 21.836 | 112.212 | 137.408 |
| TOTALE | 270.390 | 415.862 | 791.737 | 782.216 | 1.398.910 | 1.519.408 | 446.054 | 5.624.577 |

Tavola 2.57 - Aziende e relativo numero di giornate di lavoro aziendale per numero di giornate di lavoro, forma di conduzione e zona altimetrica

| FORME DI CONDUZIONE ZONE ALTIMETRICHE | NUMERO DI GIORNATE DI LAVORO | | | | | | | Totale |
|---|------------------------------|----------------|----------------|----------------|------------------|------------------|----------------|------------------|
| | Meno di 50 | 50 - 100 | 100 - 200 | 200 - 300 | 300 - 500 | 500 - 1000 | 1000 ed oltre | |
| AZIENDE | | | | | | | | |
| FORMA DI CONDUZIONE | | | | | | | | |
| Conduzione diretta del coltivatore | 12.205 | 6.127 | 5.789 | 3.269 | 3.710 | 2.274 | 259 | 33.633 |
| Con solo manodopera familiare | 11.315 | 5.642 | 5.293 | 2.930 | 3.147 | 1.767 | 119 | 30.213 |
| Con manodopera familiare prevalente | 586 | 373 | 415 | 296 | 504 | 454 | 102 | 2.730 |
| Con manodopera extrafamiliare prevalente | 304 | 112 | 81 | 43 | 59 | 53 | 38 | 690 |
| Conduzione con salariati e/o partecipanti (in economia) | 1.241 | 53 | 49 | 49 | 55 | 59 | 54 | 1.560 |
| Conduzione a colonia parziaria appoderata (mezzadria) | 2 | 2 | 3 | 6 | 11 | 7 | - | 31 |
| Altra forma di conduzione | 5 | 2 | - | 2 | 1 | - | - | 10 |
| ZONA ALTIMETRICA | | | | | | | | |
| Montagna | 487 | 267 | 244 | 130 | 112 | 35 | 5 | 1.280 |
| Collina | 8.647 | 4.649 | 4.433 | 2.365 | 2.607 | 1.538 | 161 | 24.400 |
| Pianura | 4.319 | 1.268 | 1.164 | 831 | 1.058 | 767 | 147 | 9.554 |
| TOTALE | 13.453 | 6.184 | 5.841 | 3.326 | 3.777 | 2.340 | 313 | 35.234 |
| GIORNATE DI LAVORO DELLA MANODOPERA AZIENDALE | | | | | | | | |
| FORMA DI CONDUZIONE | | | | | | | | |
| Conduzione diretta del coltivatore | 261.108 | 411.954 | 784.513 | 767.905 | 1.373.458 | 1.473.555 | 344.958 | 5.417.451 |
| Con solo manodopera familiare | 240.976 | 377.699 | 713.474 | 685.808 | 1.156.953 | 1.130.390 | 143.689 | 4.448.989 |
| Con manodopera familiare prevalente | 13.914 | 26.541 | 60.150 | 71.820 | 193.964 | 307.269 | 135.428 | 809.086 |
| Con manodopera extrafamiliare prevalente | 6.218 | 7.714 | 10.889 | 10.277 | 22.541 | 35.896 | 65.841 | 159.376 |
| Conduzione con salariati e/o partecipanti (in economia) | 9.193 | 3.613 | 6.743 | 12.299 | 20.752 | 41.878 | 101.096 | 195.574 |
| Conduzione a colonia parziaria appoderata (mezzadria) | 14 | 140 | 481 | 1.535 | 4.390 | 3.975 | - | 10.535 |
| Altra forma di conduzione | 75 | 155 | - | 477 | 310 | - | - | 1.017 |
| ZONA ALTIMETRICA | | | | | | | | |
| Montagna | 11.627 | 18.570 | 33.709 | 30.713 | 41.445 | 20.331 | 7.263 | 163.658 |
| Collina | 188.454 | 313.480 | 600.299 | 555.061 | 964.636 | 988.358 | 218.585 | 3.828.873 |
| Pianura | 70.309 | 83.812 | 157.729 | 196.442 | 392.829 | 510.719 | 220.206 | 1.632.046 |
| TOTALE | 270.390 | 415.862 | 791.737 | 782.216 | 1.398.910 | 1.519.408 | 446.054 | 5.624.577 |

Tavola 2.58 - Aziende per categoria di manodopera, classe di superficie totale e classe di superficie agricola utilizzata (superficie in ettari)

| CLASSI DI SUPERFICIE TOTALE CLASSI DI SAU | FAMILIARI E PARENTI DEL CONDUTTORE | | | | | ALTRA MANODOPERA AZIENDALE | | | | Totale generale | |
|--|------------------------------------|--------------------------------|-------------------------|-----------------------------|------------------------|----------------------------|------------------------------|----------------------------|------------------------------|-----------------|---------------|
| | Conduttore | ALTRI FAMILIARI DEL CONDUTTORE | | | Parenti del conduttore | Totale | Operai a tempo indeterminato | Operai a tempo determinato | Coloni impropri e assimilati | | Totale |
| | | Coniuge | che lavorano in azienda | che non lavorano in azienda | | | | | | | |
| TOTALE | | | | | | | | | | | |
| CLASSE DI SUPERFICIE TOTALE | | | | | | | | | | | |
| Senza terreno agrario | 8 | 4 | - | 2 | - | 8 | 1 | - | - | 1 | 9 |
| Meno di 1 ettaro | 7.911 | 4.415 | 598 | 2.000 | 549 | 7.911 | 14 | 586 | 62 | 660 | 7.922 |
| 1 - 2 | 5.671 | 3.256 | 567 | 1.368 | 513 | 5.671 | 12 | 400 | 32 | 439 | 5.682 |
| 2 - 3 | 3.873 | 2.252 | 593 | 999 | 422 | 3.873 | 13 | 336 | 20 | 365 | 3.891 |
| 3 - 5 | 4.992 | 2.935 | 911 | 1.222 | 602 | 4.992 | 12 | 424 | 19 | 452 | 5.004 |
| 5 - 10 | 6.118 | 3.772 | 1.578 | 1.715 | 840 | 6.118 | 52 | 628 | 28 | 685 | 6.154 |
| 10 - 20 | 3.839 | 2.515 | 1.323 | 1.166 | 555 | 3.839 | 83 | 488 | 18 | 561 | 3.891 |
| 20 - 30 | 1.104 | 770 | 480 | 377 | 178 | 1.104 | 42 | 142 | 9 | 174 | 1.136 |
| 30 - 50 | 840 | 602 | 401 | 331 | 131 | 840 | 87 | 147 | 2 | 211 | 876 |
| 50 - 100 | 463 | 353 | 250 | 207 | 84 | 463 | 117 | 122 | 6 | 199 | 508 |
| 100 ed oltre | 119 | 83 | 59 | 51 | 23 | 119 | 115 | 72 | 1 | 130 | 161 |
| CLASSE DI SAU | | | | | | | | | | | |
| Senza superficie agricola utilizzata | 953 | 417 | 37 | 190 | 24 | 953 | 36 | 39 | 2 | 68 | 998 |
| Meno di 1 ettaro | 12.960 | 7.219 | 1.168 | 3.080 | 1.113 | 12.960 | 30 | 811 | 85 | 916 | 12.985 |
| 1 - 2 | 5.298 | 3.147 | 761 | 1.305 | 573 | 5.298 | 16 | 439 | 26 | 473 | 5.319 |
| 2 - 3 | 3.392 | 2.014 | 647 | 893 | 427 | 3.392 | 18 | 308 | 15 | 337 | 3.410 |
| 3 - 5 | 3.917 | 2.405 | 975 | 1.068 | 520 | 3.917 | 26 | 394 | 18 | 430 | 3.934 |
| 5 - 10 | 4.295 | 2.783 | 1.332 | 1.337 | 593 | 4.295 | 62 | 569 | 23 | 626 | 4.335 |
| 10 - 20 | 2.328 | 1.630 | 942 | 822 | 337 | 2.328 | 56 | 396 | 16 | 445 | 2.361 |
| 20 - 30 | 750 | 547 | 339 | 267 | 124 | 750 | 49 | 118 | 7 | 156 | 771 |
| 30 - 50 | 609 | 458 | 320 | 270 | 99 | 609 | 70 | 128 | 3 | 177 | 641 |
| 50 - 100 | 347 | 269 | 190 | 164 | 67 | 347 | 104 | 95 | 2 | 158 | 371 |
| 100 ed oltre | 89 | 68 | 49 | 42 | 20 | 89 | 81 | 48 | - | 91 | 109 |
| TOTALE | 34.938 | 20.957 | 6.760 | 9.438 | 3.897 | 34.938 | 548 | 3.345 | 197 | 3.877 | 35.234 |
| MANODOPERA MASCHILE | | | | | | | | | | | |
| CLASSE DI SUPERFICIE TOTALE | | | | | | | | | | | |
| Senza terreno agrario | 8 | - | - | 2 | - | 8 | 1 | - | - | 1 | 9 |
| Meno di 1 ettaro | 5.630 | 795 | 446 | 1.213 | 468 | 6.845 | 13 | 524 | 56 | 593 | 7.019 |
| 1 - 2 | 3.961 | 674 | 408 | 817 | 448 | 4.936 | 11 | 354 | 25 | 386 | 5.035 |
| 2 - 3 | 2.716 | 500 | 431 | 586 | 363 | 3.464 | 13 | 293 | 14 | 316 | 3.549 |
| 3 - 5 | 3.668 | 562 | 699 | 688 | 502 | 4.539 | 11 | 345 | 10 | 363 | 4.617 |
| 5 - 10 | 4.742 | 671 | 1.199 | 978 | 707 | 5.755 | 47 | 491 | 22 | 540 | 5.829 |
| 10 - 20 | 3.165 | 345 | 1.052 | 662 | 475 | 3.672 | 72 | 388 | 13 | 457 | 3.751 |
| 20 - 30 | 950 | 88 | 390 | 206 | 155 | 1.074 | 41 | 115 | 8 | 149 | 1.113 |
| 30 - 50 | 759 | 46 | 336 | 181 | 115 | 821 | 87 | 131 | 2 | 200 | 865 |
| 50 - 100 | 411 | 31 | 218 | 113 | 73 | 446 | 114 | 109 | 6 | 190 | 501 |
| 100 ed oltre | 107 | 6 | 53 | 30 | 23 | 113 | 113 | 70 | 1 | 129 | 159 |
| CLASSE DI SAU | | | | | | | | | | | |
| Senza superficie agricola utilizzata | 589 | 110 | 31 | 110 | 20 | 733 | 35 | 37 | 2 | 66 | 784 |
| Meno di 1 ettaro | 9.362 | 1.289 | 859 | 1.859 | 961 | 11.386 | 28 | 725 | 71 | 816 | 11.621 |
| 1 - 2 | 3.730 | 688 | 572 | 761 | 496 | 4.733 | 13 | 385 | 23 | 415 | 4.845 |
| 2 - 3 | 2.500 | 409 | 469 | 521 | 347 | 3.090 | 17 | 262 | 10 | 285 | 3.156 |
| 3 - 5 | 2.902 | 465 | 735 | 586 | 442 | 3.620 | 26 | 317 | 9 | 344 | 3.684 |
| 5 - 10 | 3.429 | 467 | 1.036 | 754 | 493 | 4.098 | 54 | 439 | 19 | 492 | 4.172 |
| 10 - 20 | 1.987 | 188 | 764 | 472 | 294 | 2.260 | 52 | 315 | 12 | 364 | 2.311 |
| 20 - 30 | 658 | 54 | 280 | 149 | 109 | 734 | 48 | 94 | 6 | 135 | 760 |
| 30 - 50 | 567 | 23 | 275 | 149 | 86 | 598 | 68 | 113 | 3 | 165 | 638 |
| 50 - 100 | 313 | 19 | 167 | 90 | 61 | 335 | 102 | 87 | 2 | 151 | 367 |
| 100 ed oltre | 80 | 6 | 44 | 25 | 20 | 86 | 80 | 46 | - | 91 | 109 |
| TOTALE | 26.117 | 3.718 | 5.232 | 5.476 | 3.329 | 31.673 | 523 | 2.820 | 157 | 3.324 | 32.447 |

Tavola 2.58 segue - Aziende per categoria di manodopera, classe di superficie totale e classe di superficie agricola utilizzata (superficie in ettari)

| CLASSI DI SUPERFICIE TOTALE CLASSI DI SAU | FAMILIARI E PARENTI DEL CONDUTTORE | | | | | ALTRA MANODOPERA AZIENDALE | | | | | Totale generale |
|--|------------------------------------|--------------------------------|-------------------------|-----------------------------|------------------------|----------------------------|------------------------------|----------------------------|------------------------------|--------------|-----------------|
| | Conduttore | ALTRI FAMILIARI DEL CONDUTTORE | | | Parenti del conduttore | Totale | Operai a tempo indeterminato | Operai a tempo determinato | Coloni impropri e assimilati | Totale | |
| | | Coniuge | che lavorano in azienda | che non lavorano in azienda | | | | | | | |
| MANODOPERA FEMMINILE | | | | | | | | | | | |
| CLASSE DI SUPERFICIE TOTALE | | | | | | | | | | | |
| Senza terreno agrario | - | 4 | - | 2 | - | 4 | 1 | - | - | 1 | 5 |
| Meno di 1 ettaro | 2.281 | 3.620 | 212 | 1.248 | 128 | 6.197 | 3 | 161 | 38 | 202 | 6.253 |
| 1 - 2 | 1.710 | 2.582 | 220 | 831 | 128 | 4.535 | 1 | 147 | 19 | 167 | 4.577 |
| 2 - 3 | 1.157 | 1.752 | 235 | 622 | 114 | 3.138 | - | 142 | 13 | 155 | 3.174 |
| 3 - 5 | 1.324 | 2.373 | 331 | 780 | 189 | 3.997 | 2 | 215 | 16 | 233 | 4.045 |
| 5 - 10 | 1.376 | 3.101 | 641 | 1.130 | 276 | 4.965 | 8 | 348 | 15 | 370 | 5.042 |
| 10 - 20 | 674 | 2.170 | 532 | 799 | 201 | 3.184 | 22 | 296 | 8 | 318 | 3.243 |
| 20 - 30 | 154 | 682 | 181 | 271 | 56 | 937 | 6 | 88 | 5 | 97 | 960 |
| 30 - 50 | 81 | 556 | 165 | 247 | 53 | 729 | 11 | 70 | 2 | 79 | 745 |
| 50 - 100 | 52 | 322 | 104 | 151 | 33 | 421 | 13 | 52 | - | 61 | 438 |
| 100 ed oltre | 12 | 77 | 30 | 39 | 15 | 100 | 14 | 28 | - | 38 | 123 |
| CLASSE DI SAU | | | | | | | | | | | |
| Senza superficie agricola utilizzata | 364 | 307 | 7 | 117 | 5 | 694 | 2 | 3 | - | 4 | 697 |
| Meno di 1 ettaro | 3.598 | 5.930 | 425 | 1.922 | 267 | 10.085 | 5 | 240 | 55 | 300 | 10.176 |
| 1 - 2 | 1.568 | 2.459 | 270 | 797 | 146 | 4.270 | 3 | 189 | 13 | 204 | 4.323 |
| 2 - 3 | 892 | 1.605 | 263 | 561 | 148 | 2.755 | 1 | 138 | 9 | 148 | 2.787 |
| 3 - 5 | 1.015 | 1.940 | 400 | 720 | 156 | 3.247 | 2 | 206 | 15 | 223 | 3.285 |
| 5 - 10 | 866 | 2.316 | 531 | 881 | 219 | 3.557 | 16 | 324 | 11 | 347 | 3.629 |
| 10 - 20 | 341 | 1.442 | 395 | 571 | 124 | 1.999 | 13 | 252 | 7 | 267 | 2.045 |
| 20 - 30 | 92 | 493 | 124 | 199 | 45 | 654 | 9 | 75 | 6 | 88 | 674 |
| 30 - 50 | 42 | 435 | 129 | 202 | 42 | 547 | 11 | 58 | - | 64 | 562 |
| 50 - 100 | 34 | 250 | 82 | 119 | 29 | 321 | 11 | 45 | - | 53 | 338 |
| 100 ed oltre | 9 | 62 | 25 | 31 | 12 | 78 | 8 | 17 | - | 23 | 89 |
| TOTALE | 8.821 | 17.239 | 2.651 | 6.120 | 1.193 | 28.207 | 81 | 1.547 | 116 | 1.721 | 28.605 |

Tavola 2.59 - Giornate di lavoro aziendale per categoria di manodopera, classe di superficie totale e classe di superficie agricola utilizzata (superficie in ettari)

| CLASSI DI SUPERFICIE TOTALE CLASSI DI SAU | FAMILIARI E PARENTI DEL CONDUTTORE | | | | | ALTRA MANODOPERA AZIENDALE | | | | Totale generale |
|--|------------------------------------|------------------|--------------------------------|------------------------|------------------|------------------------------|----------------------------|-------------------------------|----------------|------------------|
| | Conduttore | Coniuge | Altri familiari del conduttore | Parenti del conduttore | Totale | Operai a tempo indeterminato | Operai a tempo determinato | Coloni impropri ed assimilati | Totale | |
| TOTALE | | | | | | | | | | |
| CLASSE DI SUPERFICIE TOTALE | | | | | | | | | | |
| Senza terreno agrario | 528 | - | - | - | 528 | 790 | - | - | 790 | 1.318 |
| Meno di 1 ettaro | 255.432 | 54.040 | 17.113 | 14.524 | 341.109 | 1.807 | 5.572 | 765 | 8.144 | 349.253 |
| 1 - 2 | 264.856 | 72.603 | 24.091 | 19.159 | 380.709 | 1.010 | 7.826 | 409 | 9.245 | 389.954 |
| 2 - 3 | 252.811 | 73.986 | 33.208 | 19.322 | 379.327 | 610 | 9.066 | 638 | 10.314 | 389.641 |
| 3 - 5 | 441.040 | 146.361 | 67.628 | 33.063 | 688.092 | 4.818 | 14.006 | 520 | 19.344 | 707.436 |
| 5 - 10 | 758.162 | 274.402 | 158.149 | 64.298 | 1.255.011 | 6.058 | 33.127 | 2.182 | 41.367 | 1.296.378 |
| 10 - 20 | 618.337 | 233.288 | 185.262 | 59.153 | 1.096.040 | 19.636 | 39.851 | 2.398 | 61.885 | 1.157.925 |
| 20 - 30 | 213.089 | 78.374 | 86.148 | 28.682 | 406.293 | 11.057 | 16.403 | 797 | 28.257 | 434.550 |
| 30 - 50 | 179.506 | 69.177 | 86.161 | 23.640 | 358.484 | 26.333 | 23.339 | 550 | 50.222 | 408.706 |
| 50 - 100 | 104.886 | 38.393 | 75.465 | 20.613 | 239.357 | 41.089 | 28.770 | 505 | 70.364 | 309.721 |
| 100 ed oltre | 27.518 | 8.319 | 23.268 | 14.640 | 73.745 | 76.477 | 29.467 | 6 | 105.950 | 179.695 |
| CLASSE DI SAU | | | | | | | | | | |
| Senza superficie agricola utilizzata | 10.272 | 1.301 | 527 | 331 | 12.431 | 2.740 | 1.961 | 8 | 4.709 | 17.140 |
| Meno di 1 ettaro | 472.999 | 104.051 | 37.625 | 30.155 | 644.830 | 3.184 | 10.656 | 1.116 | 14.956 | 659.786 |
| 1 - 2 | 343.164 | 102.230 | 40.711 | 26.243 | 512.348 | 2.470 | 10.823 | 702 | 13.995 | 526.343 |
| 2 - 3 | 305.587 | 101.237 | 43.008 | 25.256 | 475.088 | 1.843 | 9.035 | 454 | 11.332 | 486.420 |
| 3 - 5 | 449.827 | 156.424 | 83.260 | 35.670 | 725.181 | 6.699 | 17.101 | 802 | 24.602 | 749.783 |
| 5 - 10 | 661.891 | 251.974 | 162.442 | 57.619 | 1.133.926 | 10.714 | 36.158 | 2.744 | 49.616 | 1.183.542 |
| 10 - 20 | 460.282 | 176.966 | 159.303 | 44.647 | 841.198 | 16.110 | 37.932 | 1.756 | 55.798 | 896.996 |
| 20 - 30 | 165.392 | 62.612 | 66.813 | 23.945 | 318.762 | 16.975 | 17.615 | 882 | 35.472 | 354.234 |
| 30 - 50 | 140.112 | 53.789 | 81.062 | 19.775 | 294.738 | 26.414 | 22.704 | 180 | 49.298 | 344.036 |
| 50 - 100 | 84.876 | 30.919 | 60.942 | 20.983 | 197.720 | 45.830 | 25.213 | 126 | 71.169 | 268.889 |
| 100 ed oltre | 21.763 | 7.440 | 20.800 | 12.470 | 62.473 | 56.706 | 18.229 | - | 74.935 | 137.408 |
| TOTALE | 3.116.165 | 1.048.943 | 756.493 | 297.094 | 5.218.695 | 189.685 | 207.427 | 8.770 | 405.882 | 5.624.577 |
| MANODOPERA MASCHILE | | | | | | | | | | |
| CLASSE DI SUPERFICIE TOTALE | | | | | | | | | | |
| Senza terreno agrario | 528 | - | - | - | 528 | 280 | - | - | 280 | 808 |
| Meno di 1 ettaro | 200.712 | 16.695 | 12.369 | 11.759 | 241.535 | 1.682 | 4.358 | 524 | 6.564 | 248.099 |
| 1 - 2 | 202.671 | 21.709 | 16.634 | 14.745 | 255.759 | 1.000 | 5.501 | 238 | 6.739 | 262.498 |
| 2 - 3 | 191.844 | 18.652 | 22.861 | 14.705 | 248.062 | 610 | 6.363 | 393 | 7.366 | 255.428 |
| 3 - 5 | 349.926 | 28.778 | 48.209 | 24.332 | 451.245 | 3.590 | 8.385 | 301 | 12.276 | 463.521 |
| 5 - 10 | 632.923 | 39.270 | 111.173 | 45.824 | 829.190 | 5.301 | 17.225 | 1.099 | 23.625 | 852.815 |
| 10 - 20 | 541.641 | 25.710 | 132.633 | 43.689 | 743.673 | 16.119 | 21.040 | 1.931 | 39.090 | 782.763 |
| 20 - 30 | 191.738 | 6.166 | 66.744 | 22.616 | 287.264 | 9.657 | 8.760 | 574 | 18.991 | 306.255 |
| 30 - 50 | 168.224 | 3.012 | 67.272 | 17.877 | 256.385 | 23.353 | 12.478 | 350 | 36.181 | 292.566 |
| 50 - 100 | 96.992 | 3.134 | 60.791 | 16.690 | 177.607 | 38.178 | 18.400 | 505 | 57.083 | 234.690 |
| 100 ed oltre | 25.268 | 895 | 18.203 | 11.932 | 56.298 | 73.833 | 17.277 | 6 | 91.116 | 147.414 |
| CLASSE DI SAU | | | | | | | | | | |
| Senza superficie agricola utilizzata | 6.916 | 698 | 449 | 283 | 8.346 | 2.220 | 1.002 | 8 | 3.230 | 11.576 |
| Meno di 1 ettaro | 374.123 | 30.654 | 26.720 | 24.474 | 455.971 | 2.479 | 8.312 | 730 | 11.521 | 467.492 |
| 1 - 2 | 259.698 | 28.377 | 29.466 | 20.304 | 337.845 | 2.440 | 7.402 | 447 | 10.289 | 348.134 |
| 2 - 3 | 242.055 | 21.005 | 29.214 | 17.946 | 310.220 | 1.735 | 6.113 | 261 | 8.109 | 318.329 |
| 3 - 5 | 361.068 | 26.806 | 57.210 | 26.202 | 471.286 | 5.569 | 10.382 | 463 | 16.414 | 487.700 |
| 5 - 10 | 562.790 | 32.522 | 116.682 | 40.154 | 752.148 | 9.166 | 17.058 | 1.843 | 28.067 | 780.215 |
| 10 - 20 | 411.637 | 15.113 | 114.620 | 34.018 | 575.388 | 13.262 | 21.752 | 1.274 | 36.288 | 611.676 |
| 20 - 30 | 151.032 | 4.068 | 52.172 | 18.670 | 225.942 | 15.115 | 7.839 | 589 | 23.543 | 249.485 |
| 30 - 50 | 134.043 | 1.938 | 64.733 | 14.986 | 215.700 | 23.494 | 13.384 | 180 | 37.058 | 252.758 |
| 50 - 100 | 79.177 | 1.945 | 49.738 | 16.740 | 147.600 | 43.444 | 15.596 | 126 | 59.166 | 206.766 |
| 100 ed oltre | 19.928 | 895 | 15.885 | 10.392 | 47.100 | 54.679 | 10.947 | - | 65.626 | 112.726 |
| TOTALE | 2.602.467 | 164.021 | 556.889 | 224.169 | 3.547.546 | 173.603 | 119.787 | 5.921 | 299.311 | 3.846.857 |

Tavola 2.59 segue - **Giornate di lavoro aziendale per categoria di manodopera, classe di superficie totale e classe di superficie agricola utilizzata (superficie in ettari)**

| CLASSI DI SUPERFICIE TOTALE CLASSI DI SAU | FAMILIARI E PARENTI DEL CONDUTTORE | | | | | ALTRA MANODOPERA AZIENDALE | | | | Totale generale |
|--|------------------------------------|----------------|--------------------------------|------------------------|------------------|------------------------------|----------------------------|-------------------------------|----------------|------------------|
| | Conduttore | Coniuge | Altri familiari del conduttore | Parenti del conduttore | Totale | Operai a tempo indeterminato | Operai a tempo determinato | Coloni impropri ed assimilati | Totale | |
| MANODOPERA FEMMINILE | | | | | | | | | | |
| CLASSE DI SUPERFICIE TOTALE | | | | | | | | | | |
| Senza terreno agrario | - | - | - | - | - | 510 | - | - | 510 | 510 |
| Meno di 1 ettaro | 54.720 | 37.345 | 4.744 | 2.765 | 99.574 | 125 | 1.214 | 241 | 1.580 | 101.154 |
| 1 - 2 | 62.185 | 50.894 | 7.457 | 4.414 | 124.950 | 10 | 2.325 | 171 | 2.506 | 127.456 |
| 2 - 3 | 60.967 | 55.334 | 10.347 | 4.617 | 131.265 | - | 2.703 | 245 | 2.948 | 134.213 |
| 3 - 5 | 91.114 | 117.583 | 19.419 | 8.731 | 236.847 | 1.228 | 5.621 | 219 | 7.068 | 243.915 |
| 5 - 10 | 125.239 | 235.132 | 46.976 | 18.474 | 425.821 | 757 | 15.902 | 1.083 | 17.742 | 443.563 |
| 10 - 20 | 76.696 | 207.578 | 52.629 | 15.464 | 352.367 | 3.517 | 18.811 | 467 | 22.795 | 375.162 |
| 20 - 30 | 21.351 | 72.208 | 19.404 | 6.066 | 119.029 | 1.400 | 7.643 | 223 | 9.266 | 128.295 |
| 30 - 50 | 11.282 | 66.165 | 18.889 | 5.763 | 102.099 | 2.980 | 10.861 | 200 | 14.041 | 116.140 |
| 50 - 100 | 7.894 | 35.259 | 14.674 | 3.923 | 61.750 | 2.911 | 10.370 | - | 13.281 | 75.031 |
| 100 ed oltre | 2.250 | 7.424 | 5.065 | 2.708 | 17.447 | 2.644 | 12.190 | - | 14.834 | 32.281 |
| CLASSE DI SAU | | | | | | | | | | |
| Senza superficie agricola utilizzata | 3.356 | 603 | 78 | 48 | 4.085 | 520 | 959 | - | 1.479 | 5.564 |
| Meno di 1 ettaro | 98.876 | 73.397 | 10.905 | 5.681 | 188.859 | 705 | 2.344 | 386 | 3.435 | 192.294 |
| 1 - 2 | 83.466 | 73.853 | 11.245 | 5.939 | 174.503 | 30 | 3.421 | 255 | 3.706 | 178.209 |
| 2 - 3 | 63.532 | 80.232 | 13.794 | 7.310 | 164.868 | 108 | 2.922 | 193 | 3.223 | 168.091 |
| 3 - 5 | 88.759 | 129.618 | 26.050 | 9.468 | 253.895 | 1.130 | 6.719 | 339 | 8.188 | 262.083 |
| 5 - 10 | 99.101 | 219.452 | 45.760 | 17.465 | 381.778 | 1.548 | 19.100 | 901 | 21.549 | 403.327 |
| 10 - 20 | 48.645 | 161.853 | 44.683 | 10.629 | 265.810 | 2.848 | 16.180 | 482 | 19.510 | 285.320 |
| 20 - 30 | 14.360 | 58.544 | 14.641 | 5.275 | 92.820 | 1.860 | 9.776 | 293 | 11.929 | 104.749 |
| 30 - 50 | 6.069 | 51.851 | 16.329 | 4.789 | 79.038 | 2.920 | 9.320 | - | 12.240 | 91.278 |
| 50 - 100 | 5.699 | 28.974 | 11.204 | 4.243 | 50.120 | 2.386 | 9.617 | - | 12.003 | 62.123 |
| 100 ed oltre | 1.835 | 6.545 | 4.915 | 2.078 | 15.373 | 2.027 | 7.282 | - | 9.309 | 24.682 |
| TOTALE | 513.698 | 884.922 | 199.604 | 72.925 | 1.671.149 | 16.082 | 87.640 | 2.849 | 106.571 | 1.777.720 |

Tavola 2.60 - Aziende per categoria di manodopera, forma di conduzione e zona altimetrica

| FORME DI CONDUZIONE ZONE ALTIMETRICHE | Conduttore | FAMILIARI E PARENTI DEL CONDUTTORE | | | | | ALTRA MANODOPERA AZIENDALE | | | | | Totale generale |
|--|---------------|------------------------------------|-------------------------|-----------------------------|------------------------|---------------|------------------------------|----------------------------|-------------------------------|--------------|---------------|-----------------|
| | | Coniuge | ALTRI FAMILIARI | | Parenti del conduttore | Totale | Operai a tempo indeterminato | Operai a tempo determinato | Coloni impropri ed assimilati | Totale | | |
| | | | che lavorano in azienda | che non lavorano in azienda | | | | | | | | |
| TOTALE | | | | | | | | | | | | |
| FORMA DI CONDUZIONE | | | | | | | | | | | | |
| Conduzione diretta del coltivatore | 33.633 | 20.423 | 6.708 | 9.137 | 3.868 | 33.633 | 244 | 3.082 | 172 | 3.420 | 33.633 | |
| Con solo manodopera familiare | 30.213 | 18.527 | 5.936 | 8.259 | 3.382 | 30.213 | - | - | - | - | 30.213 | |
| Con manodopera familiare prevalente | 2.730 | 1.647 | 722 | 729 | 461 | 2.730 | 120 | 2.543 | 92 | 2.730 | 2.730 | |
| Con manodopera extrafamiliare prevalente | 690 | 249 | 50 | 149 | 25 | 690 | 124 | 539 | 80 | 690 | 690 | |
| Conduzione con salariati e/o compartecipanti (in economia) | 1.270 | 504 | 38 | 292 | 28 | 1.270 | 303 | 254 | 18 | 441 | 1.560 | |
| Conduzione a colonia parziaria appoderata (mezzadria) | 31 | 27 | 13 | 9 | 1 | 31 | - | 5 | 1 | 6 | 31 | |
| Altra forma di conduzione | 4 | 3 | 1 | - | - | 4 | 1 | 4 | 6 | 10 | 10 | |
| ZONA ALTIMETRICA | | | | | | | | | | | | |
| Montagna | 1.260 | 750 | 277 | 297 | 160 | 1.260 | 22 | 11 | - | 23 | 1.280 | |
| Collina | 24.204 | 14.374 | 4.700 | 6.074 | 2.864 | 24.204 | 287 | 2.225 | 171 | 2.564 | 24.400 | |
| Pianura | 9.474 | 5.833 | 1.783 | 3.067 | 873 | 9.474 | 239 | 1.109 | 26 | 1.290 | 9.554 | |
| TOTALE | 34.938 | 20.957 | 6.760 | 9.438 | 3.897 | 34.938 | 548 | 3.345 | 197 | 3.877 | 35.234 | |
| MANODOPERA MASCHILE | | | | | | | | | | | | |
| FORMA DI CONDUZIONE | | | | | | | | | | | | |
| Conduzione diretta del coltivatore | 25.410 | 3.592 | 5.204 | 5.299 | 3.308 | 30.796 | 230 | 2.574 | 134 | 2.875 | 31.244 | |
| Con solo manodopera familiare | 22.922 | 3.272 | 4.650 | 4.797 | 2.908 | 27.837 | - | - | - | - | 27.837 | |
| Con manodopera familiare prevalente | 2.100 | 254 | 519 | 407 | 381 | 2.483 | 113 | 2.045 | 54 | 2.195 | 2.718 | |
| Con manodopera extrafamiliare prevalente | 388 | 66 | 35 | 95 | 19 | 476 | 117 | 529 | 80 | 680 | 689 | |
| Conduzione con salariati e/o compartecipanti (in economia) | 678 | 121 | 19 | 170 | 20 | 843 | 293 | 237 | 16 | 433 | 1.162 | |
| Conduzione a colonia parziaria appoderata (mezzadria) | 27 | 4 | 9 | 7 | 1 | 31 | - | 5 | 1 | 6 | 31 | |
| Altra forma di conduzione | 2 | 1 | - | - | - | 3 | - | 4 | 6 | 10 | 10 | |
| ZONA ALTIMETRICA | | | | | | | | | | | | |
| Montagna | 1.022 | 106 | 209 | 168 | 146 | 1.182 | 22 | 11 | - | 23 | 1.202 | |
| Collina | 18.091 | 2.639 | 3.599 | 3.496 | 2.437 | 22.063 | 275 | 1.841 | 131 | 2.157 | 22.600 | |
| Pianura | 7.004 | 973 | 1.424 | 1.812 | 746 | 8.428 | 226 | 968 | 26 | 1.144 | 8.645 | |
| TOTALE | 26.117 | 3.718 | 5.232 | 5.476 | 3.329 | 31.673 | 523 | 2.820 | 157 | 3.324 | 32.447 | |
| MANODOPERA FEMMINILE | | | | | | | | | | | | |
| FORMA DI CONDUZIONE | | | | | | | | | | | | |
| Conduzione diretta del coltivatore | 8.223 | 16.831 | 2.622 | 5.936 | 1.184 | 27.165 | 27 | 1.435 | 105 | 1.561 | 27.452 | |
| Con solo manodopera familiare | 7.291 | 15.255 | 2.246 | 5.336 | 967 | 24.421 | - | - | - | - | 24.421 | |
| Con manodopera familiare prevalente | 630 | 1.393 | 350 | 509 | 209 | 2.229 | 10 | 1.215 | 63 | 1.287 | 2.456 | |
| Con manodopera extrafamiliare prevalente | 302 | 183 | 26 | 91 | 8 | 515 | 17 | 220 | 42 | 274 | 575 | |
| Conduzione con salariati e/o compartecipanti (in economia) | 592 | 383 | 22 | 180 | 9 | 1.008 | 53 | 111 | 6 | 153 | 1.117 | |
| Conduzione a colonia parziaria appoderata (mezzadria) | 4 | 23 | 6 | 4 | - | 30 | - | 1 | 1 | 2 | 30 | |
| Altra forma di conduzione | 2 | 2 | 1 | - | - | 4 | 1 | - | 4 | 5 | 6 | |
| ZONA ALTIMETRICA | | | | | | | | | | | | |
| Montagna | 238 | 644 | 96 | 193 | 27 | 962 | 4 | 3 | - | 7 | 968 | |
| Collina | 6.113 | 11.735 | 1.902 | 3.903 | 905 | 19.357 | 52 | 1.214 | 113 | 1.363 | 19.692 | |
| Pianura | 2.470 | 4.860 | 653 | 2.024 | 261 | 7.888 | 25 | 330 | 3 | 351 | 7.945 | |
| TOTALE | 8.821 | 17.239 | 2.651 | 6.120 | 1.193 | 28.207 | 81 | 1.547 | 116 | 1.721 | 28.605 | |

Tavola 2.61 - Giornate di lavoro aziendale per categoria di manodopera, forma di conduzione e zona altimetrica

| FORME DI CONDUZIONE ZONA ALTIMETRICHE | FAMILIARI E PARENTI DEL CONDUTTORE | | | | | ALTRA MANODOPERA AZIENDALE | | | | Totale generale |
|--|------------------------------------|------------------|--------------------------------|------------------------|------------------|------------------------------|----------------------------|-------------------------------|----------------|------------------|
| | Conduttore | Coniuge | Altri familiari del conduttore | Parenti del conduttore | Totale | Operai a tempo indeterminato | Operai a tempo determinato | Coloni impropri ed assimilati | Totale | |
| TOTALE | | | | | | | | | | |
| FORMA DI CONDUZIONE | | | | | | | | | | |
| Conduzione diretta del coltivatore | 3.093.995 | 1.043.118 | 750.704 | 296.160 | 5.183.977 | 84.962 | 143.054 | 5.458 | 233.474 | 5.417.451 |
| Con solo manodopera familiare | 2.680.789 | 902.224 | 627.886 | 238.090 | 4.448.989 | - | - | - | - | 4.448.989 |
| Con manodopera familiare prevalente | 382.757 | 135.080 | 117.798 | 56.111 | 691.746 | 34.322 | 81.282 | 1.736 | 117.340 | 809.086 |
| Con manodopera extrafamiliare prevalente | 30.449 | 5.814 | 5.020 | 1.959 | 43.242 | 50.640 | 61.772 | 3.722 | 116.134 | 159.376 |
| Conduzione con salariati e/o compartecipanti (in economia) | 16.473 | 3.017 | 3.924 | 904 | 24.318 | 104.713 | 63.913 | 2.630 | 171.256 | 195.574 |
| Conduzione a colonia parziaria appoderata (mezzadria) | 5.427 | 2.658 | 1.715 | 30 | 9.830 | - | 225 | 480 | 705 | 10.535 |
| Altra forma di conduzione | 270 | 150 | 150 | - | 570 | 10 | 235 | 202 | 447 | 1.017 |
| ZONA ALTIMETRICA | | | | | | | | | | |
| Montagna | 101.476 | 26.509 | 18.637 | 8.840 | 155.462 | 5.167 | 3.029 | - | 8.196 | 163.658 |
| Collina | 2.158.874 | 753.280 | 493.920 | 198.449 | 3.604.523 | 84.807 | 132.686 | 6.857 | 224.350 | 3.828.873 |
| Pianura | 855.815 | 269.154 | 243.936 | 89.805 | 1.458.710 | 99.711 | 71.712 | 1.913 | 173.336 | 1.632.046 |
| TOTALE | 3.116.165 | 1.048.943 | 756.493 | 297.094 | 5.218.695 | 189.685 | 207.427 | 8.770 | 405.882 | 5.624.577 |
| MANODOPERA MASCHILE | | | | | | | | | | |
| FORMA DI CONDUZIONE | | | | | | | | | | |
| Conduzione diretta del coltivatore | 2.586.644 | 163.377 | 552.992 | 223.527 | 3.526.540 | 78.304 | 82.935 | 3.409 | 164.648 | 3.691.188 |
| Con solo manodopera familiare | 2.233.213 | 147.083 | 467.503 | 181.023 | 3.028.822 | - | - | - | - | 3.028.822 |
| Con manodopera familiare prevalente | 330.870 | 15.324 | 82.012 | 40.826 | 469.032 | 31.935 | 44.302 | 673 | 76.910 | 545.942 |
| Con manodopera extrafamiliare prevalente | 22.561 | 970 | 3.477 | 1.678 | 28.686 | 46.369 | 38.633 | 2.736 | 87.738 | 116.424 |
| Conduzione con salariati e/o compartecipanti (in economia) | 10.300 | 523 | 2.686 | 612 | 14.121 | 95.299 | 36.402 | 2.237 | 133.938 | 148.059 |
| Conduzione a colonia parziaria appoderata (mezzadria) | 5.313 | 71 | 1.211 | 30 | 6.625 | - | 215 | 160 | 375 | 7.000 |
| Altra forma di conduzione | 210 | 50 | - | - | 260 | - | 235 | 115 | 350 | 610 |
| ZONA ALTIMETRICA | | | | | | | | | | |
| Montagna | 87.284 | 5.030 | 13.746 | 7.736 | 113.796 | 4.401 | 1.403 | - | 5.804 | 119.600 |
| Collina | 1.783.645 | 123.189 | 353.407 | 145.818 | 2.406.059 | 75.621 | 79.818 | 4.271 | 159.710 | 2.565.769 |
| Pianura | 731.538 | 35.802 | 189.736 | 70.615 | 1.027.691 | 93.581 | 38.566 | 1.650 | 133.797 | 1.161.488 |
| TOTALE | 2.602.467 | 164.021 | 556.889 | 224.169 | 3.547.546 | 173.603 | 119.787 | 5.921 | 299.311 | 3.846.857 |
| MANODOPERA FEMMINILE | | | | | | | | | | |
| FORMA DI CONDUZIONE | | | | | | | | | | |
| Conduzione diretta del coltivatore | 507.351 | 879.741 | 197.712 | 72.633 | 1.657.437 | 6.658 | 60.119 | 2.049 | 68.826 | 1.726.263 |
| Con solo manodopera familiare | 447.576 | 755.141 | 160.383 | 57.067 | 1.420.167 | - | - | - | - | 1.420.167 |
| Con manodopera familiare prevalente | 51.887 | 119.756 | 35.786 | 15.285 | 222.714 | 2.387 | 36.980 | 1.063 | 40.430 | 263.144 |
| Con manodopera extrafamiliare prevalente | 7.888 | 4.844 | 1.543 | 281 | 14.556 | 4.271 | 23.139 | 986 | 28.396 | 42.952 |
| Conduzione con salariati e/o compartecipanti (in economia) | 6.173 | 2.494 | 1.238 | 292 | 10.197 | 9.414 | 27.511 | 393 | 37.318 | 47.515 |
| Conduzione a colonia parziaria appoderata (mezzadria) | 114 | 2.587 | 504 | - | 3.205 | - | 10 | 320 | 330 | 3.535 |
| Altra forma di conduzione | 60 | 100 | 150 | - | 310 | 10 | - | 87 | 97 | 407 |
| ZONA ALTIMETRICA | | | | | | | | | | |
| Montagna | 14.192 | 21.479 | 4.891 | 1.104 | 41.666 | 766 | 1.626 | - | 2.392 | 44.058 |
| Collina | 375.229 | 630.091 | 140.513 | 52.631 | 1.198.464 | 9.186 | 52.868 | 2.586 | 64.640 | 1.263.104 |
| Pianura | 124.277 | 233.352 | 54.200 | 19.190 | 431.019 | 6.130 | 33.146 | 263 | 39.539 | 470.558 |
| TOTALE | 513.698 | 884.922 | 199.604 | 72.925 | 1.671.149 | 16.082 | 87.640 | 2.849 | 106.571 | 1.777.720 |

Tavola 2.62 - Numero di persone per categoria di manodopera, classe di superficie totale e classe di superficie agricola utilizzata (superficie in ettari)

| CLASSI DI SUPERFICIE TOTALE CLASSI DI SAU | FAMILIARI E PARENTI DEL CONDUTTORE | | | | | | | Operai a tempo indeterminato | Totale generale |
|--|------------------------------------|-----------------------------------|----------------------------|-----------------------------------|---------------------------|---------------|------------|---------------------------------|-----------------|
| | Conduttore | ALTRI FAMILIARI DEL CONDUTTORE | | | Parenti del conduttore | Totale | | | |
| | | Coniuge | che lavorano in azienda | che non lavorano in azienda | | | | | |
| TOTALE | | | | | | | | | |
| CLASSE DI SUPERFICIE TOTALE | | | | | | | | | |
| Senza terreno agrario | 8 | 4 | - | 4 | - | 16 | 3 | 19 | |
| Meno di 1 ettaro | 7.911 | 4.415 | 706 | 2.967 | 632 | 16.631 | 20 | 16.651 | |
| 1 - 2 | 5.671 | 3.256 | 690 | 2.008 | 636 | 12.261 | 16 | 12.277 | |
| 2 - 3 | 3.873 | 2.252 | 739 | 1.483 | 534 | 8.881 | 21 | 8.902 | |
| 3 - 5 | 4.992 | 2.935 | 1.156 | 1.816 | 781 | 11.680 | 23 | 11.703 | |
| 5 - 10 | 6.118 | 3.772 | 2.088 | 2.601 | 1.150 | 15.729 | 67 | 15.796 | |
| 10 - 20 | 3.839 | 2.515 | 1.814 | 1.798 | 823 | 10.789 | 126 | 10.915 | |
| 20 - 30 | 1.104 | 770 | 682 | 596 | 268 | 3.420 | 60 | 3.480 | |
| 30 - 50 | 840 | 602 | 600 | 561 | 204 | 2.807 | 136 | 2.943 | |
| 50 - 100 | 463 | 353 | 430 | 343 | 130 | 1.719 | 182 | 1.901 | |
| 100 ed oltre | 119 | 83 | 119 | 97 | 63 | 481 | 318 | 799 | |
| CLASSE DI SAU | | | | | | | | | |
| Senza superficie agricola utilizzata | 953 | 417 | 39 | 276 | 27 | 1.712 | 46 | 1.758 | |
| Meno di 1 ettaro | 12.960 | 7.219 | 1.367 | 4.590 | 1.328 | 27.464 | 41 | 27.505 | |
| 1 - 2 | 5.298 | 3.147 | 968 | 1.906 | 720 | 12.039 | 25 | 12.064 | |
| 2 - 3 | 3.392 | 2.014 | 820 | 1.310 | 570 | 8.106 | 22 | 8.128 | |
| 3 - 5 | 3.917 | 2.405 | 1.267 | 1.616 | 702 | 9.907 | 39 | 9.946 | |
| 5 - 10 | 4.295 | 2.783 | 1.786 | 2.024 | 852 | 11.740 | 82 | 11.822 | |
| 10 - 20 | 2.328 | 1.630 | 1.354 | 1.299 | 504 | 7.115 | 96 | 7.211 | |
| 20 - 30 | 750 | 547 | 487 | 439 | 198 | 2.421 | 84 | 2.505 | |
| 30 - 50 | 609 | 458 | 497 | 461 | 152 | 2.177 | 126 | 2.303 | |
| 50 - 100 | 347 | 269 | 338 | 274 | 115 | 1.343 | 188 | 1.531 | |
| 100 ed oltre | 89 | 68 | 101 | 79 | 53 | 390 | 223 | 613 | |
| TOTALE | 34.938 | 20.957 | 9.024 | 14.274 | 5.221 | 84.414 | 972 | 85.386 | |
| MASCHI | | | | | | | | | |
| CLASSE DI SUPERFICIE TOTALE | | | | | | | | | |
| Senza terreno agrario | 8 | - | - | 2 | - | 10 | 1 | 11 | |
| Meno di 1 ettaro | 5.630 | 795 | 482 | 1.486 | 499 | 8.892 | 17 | 8.909 | |
| 1 - 2 | 3.961 | 674 | 458 | 1.009 | 498 | 6.600 | 15 | 6.615 | |
| 2 - 3 | 2.716 | 500 | 479 | 711 | 411 | 4.817 | 21 | 4.838 | |
| 3 - 5 | 3.668 | 562 | 793 | 862 | 575 | 6.460 | 18 | 6.478 | |
| 5 - 10 | 4.742 | 671 | 1.385 | 1.228 | 846 | 8.872 | 57 | 8.929 | |
| 10 - 20 | 3.165 | 345 | 1.233 | 810 | 590 | 6.143 | 97 | 6.240 | |
| 20 - 30 | 950 | 88 | 474 | 248 | 202 | 1.962 | 53 | 2.015 | |
| 30 - 50 | 759 | 46 | 412 | 228 | 143 | 1.588 | 118 | 1.706 | |
| 50 - 100 | 411 | 31 | 307 | 141 | 96 | 986 | 167 | 1.153 | |
| 100 ed oltre | 107 | 6 | 80 | 40 | 45 | 278 | 303 | 581 | |
| CLASSE DI SAU | | | | | | | | | |
| Senza superficie agricola utilizzata | 589 | 110 | 31 | 137 | 22 | 889 | 43 | 932 | |
| Meno di 1 ettaro | 9.362 | 1.289 | 923 | 2.286 | 1.041 | 14.901 | 34 | 14.935 | |
| 1 - 2 | 3.730 | 688 | 667 | 937 | 563 | 6.585 | 22 | 6.607 | |
| 2 - 3 | 2.500 | 409 | 535 | 637 | 408 | 4.489 | 21 | 4.510 | |
| 3 - 5 | 2.902 | 465 | 833 | 729 | 525 | 5.454 | 34 | 5.488 | |
| 5 - 10 | 3.429 | 467 | 1.197 | 947 | 609 | 6.649 | 64 | 6.713 | |
| 10 - 20 | 1.987 | 188 | 914 | 579 | 361 | 4.029 | 77 | 4.106 | |
| 20 - 30 | 658 | 54 | 345 | 185 | 146 | 1.388 | 74 | 1.462 | |
| 30 - 50 | 567 | 23 | 350 | 181 | 107 | 1.228 | 109 | 1.337 | |
| 50 - 100 | 313 | 19 | 241 | 114 | 85 | 772 | 175 | 947 | |
| 100 ed oltre | 80 | 6 | 67 | 33 | 38 | 224 | 214 | 438 | |
| TOTALE | 26.117 | 3.718 | 6.103 | 6.765 | 3.905 | 46.608 | 867 | 47.475 | |

Tavola 2.62 segue - Numero di persone per categoria di manodopera, classe di superficie totale e classe di superficie agricola utilizzata (superficie in ettari)

| CLASSI DI SUPERFICIE TOTALE CLASSI DI SAU | FAMILIARI E PARENTI DEL CONDUTTORE | | | | | | | Operai a tempo indeterminato | Totale generale |
|--|------------------------------------|---------------|-----------------------------------|-----------------------------------|---------------------------|---------------|------------|---------------------------------|-----------------|
| | Conduttore | Coniuge | ALTRI FAMILIARI DEL CONDUTTORE | | Parenti del conduttore | Totale | | | |
| | | | che lavorano in azienda | che non lavorano in azienda | | | | | |
| FEMMINE | | | | | | | | | |
| CLASSE DI SUPERFICIE TOTALE | | | | | | | | | |
| Senza terreno agrario | - | 4 | - | 2 | - | 6 | 2 | 8 | |
| Meno di 1 ettaro | 2.281 | 3.620 | 224 | 1.481 | 133 | 7.739 | 3 | 7.742 | |
| 1 - 2 | 1.710 | 2.582 | 232 | 999 | 138 | 5.661 | 1 | 5.662 | |
| 2 - 3 | 1.157 | 1.752 | 260 | 772 | 123 | 4.064 | - | 4.064 | |
| 3 - 5 | 1.324 | 2.373 | 363 | 954 | 206 | 5.220 | 5 | 5.225 | |
| 5 - 10 | 1.376 | 3.101 | 703 | 1.373 | 304 | 6.857 | 10 | 6.867 | |
| 10 - 20 | 674 | 2.170 | 581 | 988 | 233 | 4.646 | 29 | 4.675 | |
| 20 - 30 | 154 | 682 | 208 | 348 | 66 | 1.458 | 7 | 1.465 | |
| 30 - 50 | 81 | 556 | 188 | 333 | 61 | 1.219 | 18 | 1.237 | |
| 50 - 100 | 52 | 322 | 123 | 202 | 34 | 733 | 15 | 748 | |
| 100 ed oltre | 12 | 77 | 39 | 57 | 18 | 203 | 15 | 218 | |
| CLASSE DI SAU | | | | | | | | | |
| Senza superficie agricola utilizzata | 364 | 307 | 8 | 139 | 5 | 823 | 3 | 826 | |
| Meno di 1 ettaro | 3.598 | 5.930 | 444 | 2.304 | 287 | 12.563 | 7 | 12.570 | |
| 1 - 2 | 1.568 | 2.459 | 301 | 969 | 157 | 5.454 | 3 | 5.457 | |
| 2 - 3 | 892 | 1.605 | 285 | 673 | 162 | 3.617 | 1 | 3.618 | |
| 3 - 5 | 1.015 | 1.940 | 434 | 887 | 177 | 4.453 | 5 | 4.458 | |
| 5 - 10 | 866 | 2.316 | 589 | 1.077 | 243 | 5.091 | 18 | 5.109 | |
| 10 - 20 | 341 | 1.442 | 440 | 720 | 143 | 3.086 | 19 | 3.105 | |
| 20 - 30 | 92 | 493 | 142 | 254 | 52 | 1.033 | 10 | 1.043 | |
| 30 - 50 | 42 | 435 | 147 | 280 | 45 | 949 | 17 | 966 | |
| 50 - 100 | 34 | 250 | 97 | 160 | 30 | 571 | 13 | 584 | |
| 100 ed oltre | 9 | 62 | 34 | 46 | 15 | 166 | 9 | 175 | |
| TOTALE | 8.821 | 17.239 | 2.921 | 7.509 | 1.316 | 37.806 | 105 | 37.911 | |

Tavola 2.63 - Numero di persone per categoria di manodopera, forma di conduzione e zona altimetrica

| FORME DI CONDUZIONE ZONE ALTIMETRICHE | FAMILIARI E PARENTI DEL CONDUTTORE | | | | | | | Operai a tempo indeterminato | Totale generale |
|---|------------------------------------|-----------------------------------|----------------------------|-----------------------------------|---------------------------|---------------|------------|---------------------------------|-----------------|
| | Conduttore | ALTRI FAMILIARI DEL CONDUTTORE | | | Parenti del conduttore | Totale | | | |
| | | Coniuge | che lavorano in azienda | che non lavorano in azienda | | | | | |
| TOTALE | | | | | | | | | |
| FORMA DI CONDUZIONE | | | | | | | | | |
| Conduzione diretta del coltiva- tore | 33.633 | 20.423 | 8.955 | 13.843 | 5.189 | 82.043 | 375 | 82.418 | |
| Con solo manodopera familiare | 30.213 | 18.527 | 7.842 | 12.467 | 4.465 | 73.514 | - | 73.514 | |
| Con manodopera familiare preva- lente | 2.730 | 1.647 | 1.040 | 1.133 | 696 | 7.246 | 150 | 7.396 | |
| Con manodopera extrafamiliare prevalente | 690 | 249 | 73 | 243 | 28 | 1.283 | 225 | 1.508 | |
| Conduzione con salariati e/o com- partecipanti (in economia) | 1.270 | 504 | 48 | 417 | 31 | 2.270 | 596 | 2.866 | |
| Conduzione a colonia parziaria ap- poderata (mezzadria) | 31 | 27 | 18 | 14 | 1 | 91 | - | 91 | |
| Altra forma di conduzione | 4 | 3 | 3 | - | - | 10 | 1 | 11 | |
| ZONA ALTIMETRICA | | | | | | | | | |
| Montagna | 1.260 | 750 | 334 | 428 | 203 | 2.975 | 37 | 3.012 | |
| Collina | 24.204 | 14.374 | 6.309 | 9.119 | 3.837 | 57.843 | 504 | 58.347 | |
| Pianura | 9.474 | 5.833 | 2.381 | 4.727 | 1.181 | 23.596 | 431 | 24.027 | |
| TOTALE | 34.938 | 20.957 | 9.024 | 14.274 | 5.221 | 84.414 | 972 | 85.386 | |
| MANODOPERA MASCHILE | | | | | | | | | |
| FORMA DI CONDUZIONE | | | | | | | | | |
| Conduzione diretta del coltiva- tore | 25.410 | 3.592 | 6.069 | 6.559 | 3.882 | 45.512 | 335 | 45.847 | |
| Con solo manodopera familiare | 22.922 | 3.272 | 5.393 | 5.928 | 3.401 | 40.916 | - | 40.916 | |
| Con manodopera familiare preva- lente | 2.100 | 254 | 634 | 505 | 461 | 3.954 | 136 | 4.090 | |
| Con manodopera extrafamiliare prevalente | 388 | 66 | 42 | 126 | 20 | 642 | 199 | 841 | |
| Conduzione con salariati e/o com- partecipanti (in economia) | 678 | 121 | 22 | 198 | 22 | 1.041 | 532 | 1.573 | |
| Conduzione a colonia parziaria ap- poderata (mezzadria) | 27 | 4 | 12 | 8 | 1 | 52 | - | 52 | |
| Altra forma di conduzione | 2 | 1 | - | - | - | 3 | - | 3 | |
| ZONA ALTIMETRICA | | | | | | | | | |
| Montagna | 1.022 | 106 | 236 | 206 | 174 | 1.744 | 33 | 1.777 | |
| Collina | 18.091 | 2.639 | 4.201 | 4.348 | 2.838 | 32.117 | 440 | 32.557 | |
| Pianura | 7.004 | 973 | 1.666 | 2.211 | 893 | 12.747 | 394 | 13.141 | |
| TOTALE | 26.117 | 3.718 | 6.103 | 6.765 | 3.905 | 46.608 | 867 | 47.475 | |
| MANODOPERA FEMMINILE | | | | | | | | | |
| FORMA DI CONDUZIONE | | | | | | | | | |
| Conduzione diretta del coltiva- tore | 8.223 | 16.831 | 2.886 | 7.284 | 1.307 | 36.531 | 40 | 36.571 | |
| Con solo manodopera familiare | 7.291 | 15.255 | 2.449 | 6.539 | 1.064 | 32.598 | - | 32.598 | |
| Con manodopera familiare preva- lente | 630 | 1.393 | 406 | 628 | 235 | 3.292 | 14 | 3.306 | |
| Con manodopera extrafamiliare prevalente | 302 | 183 | 31 | 117 | 8 | 641 | 26 | 667 | |
| Conduzione con salariati e/o com- partecipanti (in economia) | 592 | 383 | 26 | 219 | 9 | 1.229 | 64 | 1.293 | |
| Conduzione a colonia parziaria ap- poderata (mezzadria) | 4 | 23 | 6 | 6 | - | 39 | - | 39 | |
| Altra forma di conduzione | 2 | 2 | 3 | - | - | 7 | 1 | 8 | |
| ZONA ALTIMETRICA | | | | | | | | | |
| Montagna | 238 | 644 | 98 | 222 | 29 | 1.231 | 4 | 1.235 | |
| Collina | 6.113 | 11.735 | 2.108 | 4.771 | 999 | 25.726 | 64 | 25.790 | |
| Pianura | 2.470 | 4.860 | 715 | 2.516 | 288 | 10.849 | 37 | 10.886 | |
| TOTALE | 8.821 | 17.239 | 2.921 | 7.509 | 1.316 | 37.806 | 105 | 37.911 | |

Tavola 2.64 - Componenti la famiglia del conduttore per classe di numerosità della famiglia, classe di superficie agricola utilizzata e numero di giornate di lavoro aziendale (superficie in ettari)

| CLASSI DI SAU NUMERO DI GIORNATE DI LAVORO | NUMERO DI COMPONENTI | | | | | | | Totale |
|--|----------------------|---------------|---------------|---------------|--------------|------------|--------------|---------------|
| | 1 | 2 | 3 | 4 | 5 | 6 ED OLTRE | | |
| | | | | | | Famiglie | Componenti | |
| TOTALE | | | | | | | | |
| CLASSE DI SAU | | | | | | | | |
| Senza superficie agricola utilizzata | 466 | 638 | 318 | 200 | 50 | 2 | 13 | 1.685 |
| Meno di 1 ettaro | 4.473 | 10.660 | 5.661 | 4.192 | 940 | 34 | 210 | 26.136 |
| 1 - 2 | 1.562 | 4.410 | 2.772 | 2.020 | 380 | 26 | 175 | 11.319 |
| 2 - 3 | 914 | 2.784 | 1.914 | 1.360 | 445 | 19 | 119 | 7.536 |
| 3 - 5 | 919 | 3.102 | 2.481 | 1.796 | 670 | 37 | 237 | 9.205 |
| 5 - 10 | 833 | 3.090 | 3.057 | 2.620 | 930 | 57 | 358 | 10.888 |
| 10 - 20 | 342 | 1.426 | 1.797 | 1.796 | 745 | 76 | 505 | 6.611 |
| 20 - 30 | 96 | 404 | 606 | 704 | 240 | 26 | 173 | 2.223 |
| 30 - 50 | 56 | 270 | 522 | 496 | 345 | 51 | 336 | 2.025 |
| 50 - 100 | 29 | 130 | 252 | 368 | 225 | 32 | 224 | 1.228 |
| 100 ed oltre | 10 | 34 | 45 | 84 | 60 | 14 | 104 | 337 |
| NUMERO DI GIORNATE DI LAVORO | | | | | | | | |
| Meno di 50 | 5.456 | 9.816 | 5.319 | 3.968 | 890 | 31 | 194 | 25.643 |
| 50-100 | 1.773 | 5.368 | 3.021 | 2.244 | 525 | 27 | 172 | 13.103 |
| 100-200 | 1.397 | 5.122 | 3.324 | 2.332 | 655 | 35 | 219 | 13.049 |
| 200-300 | 628 | 2.766 | 2.259 | 1.612 | 505 | 27 | 182 | 7.952 |
| 300-500 | 362 | 2.786 | 3.111 | 2.736 | 1.010 | 70 | 450 | 10.455 |
| 500-1.000 | 76 | 1.032 | 2.235 | 2.368 | 1.225 | 132 | 864 | 7.800 |
| 1.000-2.500 | 7 | 56 | 150 | 376 | 210 | 50 | 361 | 1.160 |
| 2.500 ed oltre | 1 | 2 | 6 | - | 10 | 2 | 12 | 31 |
| TOTALE | 9.700 | 26.948 | 19.425 | 15.636 | 5.030 | 374 | 2.454 | 79.193 |
| MASCHI | | | | | | | | |
| CLASSE DI SAU | | | | | | | | |
| Senza superficie agricola utilizzata | 253 | 314 | 165 | 101 | 24 | 2 | 10 | 867 |
| Meno di 1 ettaro | 2.763 | 5.323 | 2.961 | 2.207 | 491 | 34 | 115 | 13.860 |
| 1 - 2 | 935 | 2.247 | 1.479 | 1.086 | 183 | 26 | 92 | 6.022 |
| 2 - 3 | 587 | 1.420 | 1.040 | 745 | 224 | 19 | 65 | 4.081 |
| 3 - 5 | 584 | 1.604 | 1.330 | 940 | 355 | 37 | 116 | 4.929 |
| 5 - 10 | 607 | 1.655 | 1.698 | 1.404 | 496 | 57 | 180 | 6.040 |
| 10 - 20 | 263 | 771 | 1.025 | 958 | 389 | 76 | 262 | 3.668 |
| 20 - 30 | 80 | 217 | 341 | 391 | 123 | 26 | 90 | 1.242 |
| 30 - 50 | 47 | 151 | 298 | 270 | 184 | 51 | 171 | 1.121 |
| 50 - 100 | 21 | 67 | 150 | 201 | 124 | 32 | 124 | 687 |
| 100 ed oltre | 9 | 18 | 26 | 48 | 33 | 14 | 52 | 186 |
| NUMERO DI GIORNATE DI LAVORO | | | | | | | | |
| Meno di 50 | 3.095 | 4.857 | 2.768 | 2.070 | 427 | 31 | 105 | 13.322 |
| 50-100 | 1.210 | 2.754 | 1.613 | 1.210 | 259 | 27 | 90 | 7.136 |
| 100-200 | 992 | 2.638 | 1.804 | 1.239 | 352 | 35 | 105 | 7.130 |
| 200-300 | 491 | 1.445 | 1.249 | 871 | 266 | 27 | 98 | 4.420 |
| 300-500 | 291 | 1.490 | 1.701 | 1.430 | 529 | 70 | 225 | 5.666 |
| 500-1.000 | 63 | 573 | 1.284 | 1.312 | 665 | 132 | 463 | 4.360 |
| 1.000-2.500 | 7 | 29 | 90 | 219 | 121 | 50 | 185 | 651 |
| 2.500 ed oltre | - | 1 | 4 | - | 7 | 2 | 6 | 18 |
| TOTALE | 6.149 | 13.787 | 10.513 | 8.351 | 2.626 | 374 | 1.277 | 42.703 |

Tavola 2.64 segue - **Componenti la famiglia del conduttore per classe di numerosità della famiglia, classe di superficie agricola utilizzata e numero di giornate di lavoro aziendale (superficie in ettari)**

| CLASSI DI SAU NUMERO DI GIORNATE DI LAVORO | NUMERO DI COMPONENTI | | | | | | | Totale |
|--|----------------------|---------------|--------------|--------------|--------------|------------|--------------|---------------|
| | 1 | 2 | 3 | 4 | 5 | 6 ED OLTRE | | |
| | | | | | | Famiglie | Componenti | |
| FEMMINE | | | | | | | | |
| CLASSE DI SAU | | | | | | | | |
| Senza superficie agricola utilizzata | 213 | 324 | 153 | 99 | 26 | 2 | 3 | 818 |
| Meno di 1 ettaro | 1.710 | 5.337 | 2.700 | 1.985 | 449 | 34 | 95 | 12.276 |
| 1 - 2 | 627 | 2.163 | 1.293 | 934 | 197 | 26 | 83 | 5.297 |
| 2 - 3 | 327 | 1.364 | 874 | 615 | 221 | 19 | 54 | 3.455 |
| 3 - 5 | 335 | 1.498 | 1.151 | 856 | 315 | 37 | 121 | 4.276 |
| 5 - 10 | 226 | 1.435 | 1.359 | 1.216 | 434 | 57 | 178 | 4.848 |
| 10 - 20 | 79 | 655 | 772 | 838 | 356 | 76 | 243 | 2.943 |
| 20 - 30 | 16 | 187 | 265 | 313 | 117 | 26 | 83 | 981 |
| 30 - 50 | 9 | 119 | 224 | 226 | 161 | 51 | 165 | 904 |
| 50 - 100 | 8 | 63 | 102 | 167 | 101 | 32 | 100 | 541 |
| 100 ed oltre | 1 | 16 | 19 | 36 | 27 | 14 | 52 | 151 |
| NUMERO DI GIORNATE DI LAVORO | | | | | | | | |
| Meno di 50 | 2.361 | 4.959 | 2.551 | 1.898 | 463 | 31 | 89 | 12.321 |
| 50-100 | 563 | 2.614 | 1.408 | 1.034 | 266 | 27 | 82 | 5.967 |
| 100-200 | 405 | 2.484 | 1.520 | 1.093 | 303 | 35 | 114 | 5.919 |
| 200-300 | 137 | 1.321 | 1.010 | 741 | 239 | 27 | 84 | 3.532 |
| 300-500 | 71 | 1.296 | 1.410 | 1.306 | 481 | 70 | 225 | 4.789 |
| 500-1.000 | 13 | 459 | 951 | 1.056 | 560 | 132 | 401 | 3.440 |
| 1.000-2.500 | - | 27 | 60 | 157 | 89 | 50 | 176 | 509 |
| 2.500 ed oltre | 1 | 1 | 2 | - | 3 | 2 | 6 | 13 |
| TOTALE | 3.551 | 13.161 | 8.912 | 7.285 | 2.404 | 374 | 1.177 | 36.490 |

Tavola 2.65 - Componenti la famiglia del conduttore per classe di numerosità della famiglia, forma di conduzione e zona altimetrica

| FORME DI CONDUZIONE ZONE ALTIMETRICHE | NUMERO DI COMPONENTI | | | | | | | Totale |
|---|----------------------|---------------|---------------|---------------|--------------|------------|--------------|---------------|
| | 1 | 2 | 3 | 4 | 5 | 6 ED OLTRE | | |
| | | | | | | Famiglie | Componenti | |
| TOTALE | | | | | | | | |
| FORMA DI CONDUZIONE | | | | | | | | |
| Conduzione diretta del coltivatore | 9.058 | 26.116 | 18.966 | 15.364 | 4.920 | 370 | 2.430 | 76.854 |
| <i>Con solo manodopera familiare</i> | 7.981 | 23.816 | 17.205 | 13.576 | 4.375 | 320 | 2.096 | 69.049 |
| <i>Con manodopera familiare prevalente</i> | 704 | 1.970 | 1.527 | 1.568 | 460 | 48 | 321 | 6.550 |
| <i>Con manodopera extrafamiliare prevalente</i> | 373 | 330 | 234 | 220 | 85 | 2 | 13 | 1.255 |
| Conduzione con salariati e/o partecipanti (in economia) | 641 | 800 | 429 | 256 | 95 | 3 | 18 | 2.239 |
| Conduzione a colonia parziaria appoderata (mezzadria) | - | 28 | 30 | 16 | 10 | 1 | 6 | 90 |
| Altra forma di conduzione | 1 | 4 | - | - | 5 | - | - | 10 |
| ZONA ALTIMETRICA | | | | | | | | |
| Montagna | 345 | 1.030 | 723 | 508 | 130 | 6 | 36 | 2.772 |
| Collina | 6.892 | 19.016 | 13.098 | 10.268 | 3.185 | 234 | 1.547 | 54.006 |
| Pianura | 2.463 | 6.902 | 5.604 | 4.860 | 1.715 | 134 | 871 | 22.415 |
| TOTALE | 9.700 | 26.948 | 19.425 | 15.636 | 5.030 | 374 | 2.454 | 79.193 |
| MASCHI | | | | | | | | |
| FORMA DI CONDUZIONE | | | | | | | | |
| Conduzione diretta del coltivatore | 5.899 | 13.395 | 10.282 | 8.203 | 2.584 | 370 | 1.267 | 41.630 |
| <i>Con solo manodopera familiare</i> | 5.276 | 12.226 | 9.352 | 7.271 | 2.290 | 320 | 1.100 | 37.515 |
| <i>Con manodopera familiare prevalente</i> | 454 | 1.013 | 805 | 813 | 248 | 48 | 160 | 3.493 |
| <i>Con manodopera extrafamiliare prevalente</i> | 169 | 156 | 125 | 119 | 46 | 2 | 7 | 622 |
| Conduzione con salariati e/o partecipanti (in economia) | 250 | 375 | 212 | 139 | 37 | 3 | 6 | 1.019 |
| Conduzione a colonia parziaria appoderata (mezzadria) | - | 15 | 19 | 9 | 4 | 1 | 4 | 51 |
| Altra forma di conduzione | - | 2 | - | - | 1 | - | - | 3 |
| ZONA ALTIMETRICA | | | | | | | | |
| Montagna | 255 | 550 | 400 | 273 | 74 | 6 | 18 | 1.570 |
| Collina | 4.470 | 9.735 | 7.097 | 5.497 | 1.673 | 234 | 807 | 29.279 |
| Pianura | 1.424 | 3.502 | 3.016 | 2.581 | 879 | 134 | 452 | 11.854 |
| TOTALE | 6.149 | 13.787 | 10.513 | 8.351 | 2.626 | 374 | 1.277 | 42.703 |
| FEMMINE | | | | | | | | |
| FORMA DI CONDUZIONE | | | | | | | | |
| Conduzione diretta del coltivatore | 3.159 | 12.721 | 8.684 | 7.161 | 2.336 | 370 | 1.163 | 35.224 |
| <i>Con solo manodopera familiare</i> | 2.705 | 11.590 | 7.853 | 6.305 | 2.085 | 320 | 996 | 31.534 |
| <i>Con manodopera familiare prevalente</i> | 250 | 957 | 722 | 755 | 212 | 48 | 161 | 3.057 |
| <i>Con manodopera extrafamiliare prevalente</i> | 204 | 174 | 109 | 101 | 39 | 2 | 6 | 633 |
| Conduzione con salariati e/o partecipanti (in economia) | 391 | 425 | 217 | 117 | 58 | 3 | 12 | 1.220 |
| Conduzione a colonia parziaria appoderata (mezzadria) | - | 13 | 11 | 7 | 6 | 1 | 2 | 39 |
| Altra forma di conduzione | 1 | 2 | - | - | 4 | - | - | 7 |
| ZONA ALTIMETRICA | | | | | | | | |
| Montagna | 90 | 480 | 323 | 235 | 56 | 6 | 18 | 1.202 |
| Collina | 2.422 | 9.281 | 6.001 | 4.771 | 1.512 | 234 | 740 | 24.727 |
| Pianura | 1.039 | 3.400 | 2.588 | 2.279 | 836 | 134 | 419 | 10.561 |
| TOTALE | 3.551 | 13.161 | 8.912 | 7.285 | 2.404 | 374 | 1.177 | 36.490 |

Tavola 2.66 - Componenti la famiglia e parenti del conduttore con attività lavorativa esercitata esclusivamente o prevalentemente presso l'azienda per settore di attività economica, classe di superficie agricola utilizzata e forma di conduzione (superficie in ettari)

| CLASSI DI SAU FORME DI CONDUZIONE | Esclusivamente presso l'azienda | PREVALENTEMENTE PRESSO L'AZIENDA | | | | | Totale |
|--|------------------------------------|----------------------------------|----------------|---------------|-------------|-----------------------------------|------------|
| | | in agricoltura | nell'industria | nel commercio | nei servizi | nella Pubblica Amministrazione | |
| CONDUTTORE | | | | | | | |
| CLASSE DI SAU | | | | | | | |
| Senza superficie agricola utilizzata | 653 | - | - | - | - | - | - |
| Meno di 1 ettaro | 9.147 | 17 | 5 | 7 | 11 | 2 | 42 |
| 1-2 | 3.905 | 13 | 6 | 15 | 8 | 2 | 44 |
| 2-3 | 2.539 | 22 | 4 | 15 | 10 | 4 | 55 |
| 3-5 | 3.101 | 38 | 9 | 18 | 14 | 1 | 80 |
| 5-10 | 3.558 | 82 | 13 | 30 | 11 | 2 | 138 |
| 10-20 | 2.016 | 71 | 10 | 9 | 7 | 3 | 100 |
| 20-30 | 641 | 40 | 2 | 7 | 1 | 1 | 51 |
| 30-50 | 529 | 31 | 1 | 5 | 1 | - | 38 |
| 50-100 | 297 | 23 | - | 3 | 1 | - | 27 |
| 100 ed oltre | 77 | 2 | - | 1 | - | - | 3 |
| FORMA DI CONDUZIONE | | | | | | | |
| Conduzione diretta del coltivatore | 25.500 | 335 | 49 | 109 | 63 | 15 | 571 |
| <i>con solo manodopera familiare</i> | 22.853 | 287 | 45 | 94 | 54 | 12 | 492 |
| <i>con manodopera familiare prevalente</i> | 2.199 | 44 | 3 | 11 | 7 | 3 | 68 |
| <i>con manodopera extrafamiliare prevalente</i> | 448 | 4 | 1 | 4 | 2 | - | 11 |
| Conduzione con salariati e/o compartecipanti (in economia) | 934 | 1 | 1 | 1 | 1 | - | 4 |
| Conduzione a colonia parziaria appoderata (mezzadria) | 26 | 3 | - | - | - | - | 3 |
| Altra forma di conduzione | 3 | - | - | - | - | - | - |
| TOTALE | 26.463 | 339 | 50 | 110 | 64 | 15 | 578 |
| CONIUGE | | | | | | | |
| CLASSE DI SAU | | | | | | | |
| Senza superficie agricola utilizzata | 60 | - | - | - | - | - | - |
| Meno di 1 ettaro | 3.622 | 3 | 6 | 6 | 2 | - | 17 |
| 1-2 | 1.764 | 4 | - | 3 | 3 | - | 10 |
| 2-3 | 1.183 | 4 | 1 | 2 | - | 2 | 9 |
| 3-5 | 1.526 | 11 | 4 | 4 | - | - | 19 |
| 5-10 | 1.881 | 20 | 3 | 6 | 1 | - | 30 |
| 10-20 | 1.131 | 15 | - | 3 | 1 | 3 | 22 |
| 20-30 | 382 | 9 | - | 4 | 3 | - | 16 |
| 30-50 | 331 | 2 | 1 | 2 | - | - | 5 |
| 50-100 | 191 | 3 | - | 1 | 1 | - | 5 |
| 100 ed oltre | 46 | 1 | - | 1 | 1 | - | 3 |
| FORMA DI CONDUZIONE | | | | | | | |
| Conduzione diretta del coltivatore | 12.011 | 69 | 15 | 32 | 12 | 5 | 133 |
| <i>con solo manodopera familiare</i> | 10.800 | 62 | 13 | 28 | 8 | 4 | 115 |
| <i>con manodopera familiare prevalente</i> | 1.128 | 7 | 2 | 4 | 3 | 1 | 17 |
| <i>con manodopera extrafamiliare prevalente</i> | 83 | - | - | - | 1 | - | 1 |
| Conduzione con salariati e/o compartecipanti (in economia) | 86 | - | - | - | - | - | - |
| Conduzione a colonia parziaria appoderata (mezzadria) | 19 | 3 | - | - | - | - | 3 |
| Altra forma di conduzione | 1 | - | - | - | - | - | - |
| TOTALE | 12.117 | 72 | 15 | 32 | 12 | 5 | 136 |

Tavola 2.66 segue - Componenti la famiglia e parenti del conduttore con attività lavorativa esercitata esclusivamente o prevalentemente presso l'azienda per settore di attività economica, classe di superficie agricola utilizzata e forma di conduzione (superficie in ettari)

| CLASSI DI SAU FORME DI CONDUZIONE | Esclusivamente presso l'azienda | PREVALENTEMENTE PRESSO L'AZIENDA | | | | | Totale |
|---|------------------------------------|----------------------------------|----------------|---------------|-------------|-----------------------------------|------------|
| | | in agricoltura | nell'industria | nel commercio | nei servizi | nella Pubblica Amministrazione | |
| ALTRI FAMILIARI CHE LAVORANO IN AZIENDA | | | | | | | |
| CLASSE DI SAU | | | | | | | |
| Senza superficie agricola utilizzata | 18 | - | - | - | - | - | - |
| Meno di 1 ettaro | 654 | - | 2 | - | 3 | - | 5 |
| 1-2 | 485 | 2 | 1 | - | 4 | - | 7 |
| 2-3 | 444 | - | 3 | 6 | - | 1 | 10 |
| 3-5 | 677 | 4 | 1 | 2 | 1 | 1 | 9 |
| 5-10 | 1.074 | 16 | 4 | 5 | 5 | - | 30 |
| 10-20 | 907 | 25 | 2 | 11 | 5 | - | 43 |
| 20-30 | 352 | 8 | 3 | - | 2 | - | 13 |
| 30-50 | 415 | 17 | - | 1 | 2 | 1 | 21 |
| 50-100 | 291 | 12 | - | 2 | - | - | 14 |
| 100 ed oltre | 91 | 3 | - | - | - | - | 3 |
| FORMA DI CONDUZIONE | | | | | | | |
| Conduzione diretta del coltivatore con solo manodopera familiare | 5.361 | 87 | 16 | 27 | 22 | 3 | 155 |
| con manodopera familiare prevalente | 4.549 | 75 | 13 | 23 | 19 | 2 | 132 |
| con manodopera extrafamiliare prevalente | 761 | 12 | 3 | 4 | 3 | 1 | 23 |
| Conduzione con salariati e/o compartecipanti (in economia) | 51 | - | - | - | - | - | - |
| Conduzione a colonia parziaria appoderata (mezza- dria) | 32 | - | - | - | - | - | - |
| Altra forma di conduzione | 13 | - | - | - | - | - | - |
| TOTALE | 5.408 | 87 | 16 | 27 | 22 | 3 | 155 |
| PARENTI | | | | | | | |
| CLASSE DI SAU | | | | | | | |
| Senza superficie agricola utilizzata | 8 | - | - | - | - | - | - |
| Meno di 1 ettaro | 559 | - | 2 | - | 3 | - | 5 |
| 1-2 | 275 | 1 | - | 1 | - | - | 2 |
| 2-3 | 227 | 5 | - | 1 | 2 | - | 8 |
| 3-5 | 282 | 1 | 1 | 1 | 1 | - | 4 |
| 5-10 | 370 | 5 | 2 | 1 | - | 1 | 9 |
| 10-20 | 255 | 3 | 2 | 3 | - | 1 | 9 |
| 20-30 | 124 | 4 | - | - | 1 | 1 | 6 |
| 30-50 | 98 | 4 | - | 2 | - | - | 6 |
| 50-100 | 92 | 3 | - | - | 1 | - | 4 |
| 100 ed oltre | 51 | 2 | - | - | - | - | 2 |
| FORMA DI CONDUZIONE | | | | | | | |
| Conduzione diretta del coltivatore con solo manodopera familiare | 2.328 | 28 | 7 | 9 | 8 | 3 | 55 |
| con manodopera familiare prevalente | 1.974 | 22 | 6 | 8 | 6 | 3 | 45 |
| con manodopera extrafamiliare prevalente | 337 | 6 | - | 1 | 2 | - | 9 |
| Conduzione con salariati e/o compartecipanti (in economia) | 17 | - | 1 | - | - | - | 1 |
| Conduzione a colonia parziaria appoderata (mezza- dria) | 13 | - | - | - | - | - | - |
| Altra forma di conduzione | - | - | - | - | - | - | - |
| TOTALE | 2.341 | 28 | 7 | 9 | 8 | 3 | 55 |

Tavola 2.67 - Componenti la famiglia e parenti del conduttore con attività lavorativa prevalentemente extraziendale per settore di attività economica, classe di superficie agricola utilizzata e forma di conduzione

| CLASSI DI SAU FORME DI CONDUZIONE | ATTIVITA' EXTRAZIENDALE PREVALENTEMENTE ESERCITATA PRESSO I SETTORI | | | | | Totale |
|---|---|--------------|---|--------------|-----------------------------|--------------|
| | Agricoltura | Industria | Commercio, pubblici esercizi, alberghi | Servizi | Pubblica Amministrazione | |
| CONDUTTORE | | | | | | |
| CLASSE DI SAU | | | | | | |
| Senza superficie agricola utilizzata | 7 | 105 | 75 | 89 | 24 | 300 |
| Meno di 1 ettaro | 102 | 1.325 | 956 | 953 | 435 | 3.771 |
| 1-2 | 53 | 439 | 314 | 374 | 169 | 1.349 |
| 2-3 | 52 | 248 | 207 | 192 | 99 | 798 |
| 3-5 | 51 | 220 | 173 | 202 | 90 | 736 |
| 5-10 | 37 | 195 | 145 | 152 | 70 | 599 |
| 10-20 | 20 | 55 | 61 | 59 | 17 | 212 |
| 20-30 | 5 | 14 | 15 | 17 | 7 | 58 |
| 30-50 | 5 | 9 | 12 | 9 | 7 | 42 |
| 50-100 | 5 | 6 | 8 | 1 | 3 | 23 |
| 100 ed oltre | 1 | 3 | 3 | 2 | - | 9 |
| FORMA DI CONDUZIONE | | | | | | |
| Conduzione diretta del coltivatore con solo manodopera familiare | 329 | 2.528 | 1.859 | 1.971 | 875 | 7.562 |
| con manodopera familiare prevalente | 307 | 2.337 | 1.649 | 1.777 | 798 | 6.868 |
| con manodopera extrafamiliare prevalente | 13 | 141 | 134 | 124 | 51 | 463 |
| Conduzione con salariati e/o compartecipanti (in economia) | 9 | 50 | 76 | 70 | 26 | 231 |
| Conduzione a colonia parziaria appoderata (mezzadria) | 8 | 91 | 110 | 78 | 45 | 332 |
| Altra forma di conduzione | 1 | - | - | - | 1 | 2 |
| TOTALE | 338 | 2.619 | 1.969 | 2.050 | 921 | 7.897 |
| CONIUGE | | | | | | |
| CLASSE DI SAU | | | | | | |
| Senza superficie agricola utilizzata | 3 | 24 | 50 | 23 | 16 | 116 |
| Meno di 1 ettaro | 32 | 356 | 468 | 384 | 183 | 1.423 |
| 1-2 | 26 | 169 | 186 | 181 | 89 | 651 |
| 2-3 | 15 | 123 | 119 | 112 | 65 | 434 |
| 3-5 | 15 | 131 | 135 | 137 | 72 | 490 |
| 5-10 | 22 | 141 | 170 | 119 | 76 | 528 |
| 10-20 | 16 | 73 | 71 | 72 | 53 | 285 |
| 20-30 | 4 | 24 | 28 | 15 | 22 | 93 |
| 30-50 | 3 | 11 | 16 | 18 | 21 | 69 |
| 50-100 | 4 | 7 | 12 | 10 | 9 | 42 |
| 100 ed oltre | - | 1 | 2 | 4 | 1 | 8 |
| FORMA DI CONDUZIONE | | | | | | |
| Conduzione diretta del coltivatore con solo manodopera familiare | 137 | 1.037 | 1.216 | 1.037 | 583 | 4.010 |
| con manodopera familiare prevalente | 122 | 939 | 1.104 | 919 | 524 | 3.608 |
| con manodopera extrafamiliare prevalente | 12 | 77 | 85 | 93 | 51 | 318 |
| Conduzione con salariati e/o compartecipanti (in economia) | 3 | 21 | 27 | 25 | 8 | 84 |
| Conduzione a colonia parziaria appoderata (mezzadria) | 2 | 22 | 40 | 37 | 24 | 125 |
| Altra forma di conduzione | 1 | 1 | 1 | - | - | 3 |
| TOTALE | 140 | 1.060 | 1.257 | 1.075 | 607 | 4.139 |

Tavola 2.67 segue - Componenti la famiglia e parenti del conduttore con attività lavorativa prevalentemente extraziendale per settore di attività economica, classe di superficie agricola utilizzata e forma di conduzione

| CLASSI DI SAU FORME DI CONDUZIONE | ATTIVITA' EXTRAZIENDALE PREVALENTEMENTE ESERCITATA PRESSO I SETTORI | | | | | Totale |
|---|---|--------------|---|--------------|-----------------------------|--------------|
| | Agricoltura | Industria | Commercio, pubblici esercizi, alberghi | Servizi | Pubblica Amministrazione | |
| ALTRI FAMILIARI CHE LAVORANO IN AZIENDA | | | | | | |
| CLASSE DI SAU | | | | | | |
| Senza superficie agricola utilizzata | 2 | 10 | 7 | 2 | - | 21 |
| Meno di 1 ettaro | 18 | 316 | 150 | 160 | 64 | 708 |
| 1-2 | 14 | 186 | 98 | 117 | 61 | 476 |
| 2-3 | 11 | 156 | 58 | 100 | 41 | 366 |
| 3-5 | 24 | 224 | 102 | 161 | 70 | 581 |
| 5-10 | 32 | 263 | 121 | 183 | 83 | 682 |
| 10-20 | 19 | 185 | 70 | 80 | 50 | 404 |
| 20-30 | 6 | 55 | 20 | 22 | 19 | 122 |
| 30-50 | 3 | 22 | 8 | 16 | 12 | 61 |
| 50-100 | 6 | 7 | 3 | 11 | 6 | 33 |
| 100 ed oltre | 1 | 2 | - | 3 | 1 | 7 |
| FORMA DI CONDUZIONE | | | | | | |
| Conduzione diretta del coltivatore con solo manodopera familiare | 134 | 1.419 | 633 | 849 | 404 | 3.439 |
| con manodopera familiare prevalente | 130 | 1.322 | 576 | 759 | 374 | 3.161 |
| con manodopera extrafamiliare prevalente | 3 | 91 | 56 | 82 | 24 | 256 |
| Conduzione con salariati e/o compartecipanti (in economia) | 1 | 6 | 1 | 8 | 6 | 22 |
| Conduzione a colonia parziaria appoderata (mezzadria) | 2 | 4 | 3 | 4 | 3 | 16 |
| Altra forma di conduzione | - | 3 | 1 | 1 | - | 5 |
| TOTALE | 136 | 1.426 | 637 | 855 | 407 | 3.461 |
| ALTRI FAMILIARI CHE NON LAVORANO IN AZIENDA | | | | | | |
| CLASSE DI SAU | | | | | | |
| Senza superficie agricola utilizzata | 3 | 38 | 30 | 28 | 7 | 106 |
| Meno di 1 ettaro | 25 | 600 | 396 | 558 | 140 | 1.719 |
| 1-2 | 14 | 221 | 169 | 216 | 61 | 681 |
| 2-3 | 11 | 157 | 106 | 144 | 52 | 470 |
| 3-5 | 3 | 189 | 116 | 155 | 46 | 509 |
| 5-10 | 14 | 235 | 167 | 203 | 68 | 687 |
| 10-20 | 14 | 137 | 69 | 112 | 38 | 370 |
| 20-30 | 2 | 40 | 37 | 25 | 9 | 113 |
| 30-50 | 6 | 42 | 30 | 39 | 14 | 131 |
| 50-100 | - | 16 | 11 | 13 | 9 | 49 |
| 100 ed oltre | - | 1 | 5 | 7 | - | 13 |
| FORMA DI CONDUZIONE | | | | | | |
| Conduzione diretta del coltivatore con solo manodopera familiare | 89 | 1.620 | 1.092 | 1.458 | 422 | 4.681 |
| con manodopera familiare prevalente | 85 | 1.527 | 985 | 1.283 | 397 | 4.277 |
| con manodopera extrafamiliare prevalente | 4 | 78 | 96 | 147 | 21 | 346 |
| Conduzione con salariati e/o compartecipanti (in economia) | - | 15 | 11 | 28 | 4 | 58 |
| Conduzione a colonia parziaria appoderata (mezzadria) | 3 | 51 | 42 | 42 | 22 | 160 |
| Altra forma di conduzione | - | 5 | 2 | - | - | 7 |
| TOTALE | 92 | 1.676 | 1.136 | 1.500 | 444 | 4.848 |

Tavola 2.67 segue - Componenti la famiglia e parenti del conduttore con attività lavorativa prevalentemente extraziendale per settore di attività economica, classe di superficie agricola utilizzata e forma di conduzione

| CLASSI DI SAU FORME DI CONDUZIONE | ATTIVITA' EXTRAZIENDALE PREVALENTEMENTE ESERCITATA PRESSO I SETTORI | | | | | Totale |
|--|---|--------------|---|------------|-----------------------------|--------------|
| | Agricoltura | Industria | Commercio, pubblici esercizi, alberghi | Servizi | Pubblica Amministrazione | |
| PARENTI | | | | | | |
| CLASSE DI SAU | | | | | | |
| Senza superficie agricola utilizzata | 4 | 5 | 3 | 1 | 6 | 19 |
| Meno di 1 ettaro | 39 | 333 | 123 | 170 | 99 | 764 |
| 1-2 | 24 | 180 | 68 | 113 | 58 | 443 |
| 2-3 | 21 | 136 | 47 | 82 | 49 | 335 |
| 3-5 | 39 | 144 | 74 | 103 | 56 | 416 |
| 5-10 | 34 | 170 | 65 | 115 | 89 | 473 |
| 10-20 | 26 | 86 | 40 | 52 | 36 | 240 |
| 20-30 | 4 | 19 | 14 | 17 | 14 | 68 |
| 30-50 | 5 | 18 | 4 | 10 | 11 | 48 |
| 50-100 | 4 | 1 | 5 | 4 | 5 | 19 |
| 100 ed oltre | - | - | - | - | - | - |
| FORMA DI CONDUZIONE | | | | | | |
| Conduzione diretta del coltivatore | 198 | 1.085 | 441 | 663 | 419 | 2.806 |
| <i>con solo manodopera familiare</i> | 159 | 964 | 380 | 572 | 371 | 2.446 |
| <i>con manodopera familiare prevalente</i> | 37 | 116 | 60 | 89 | 48 | 350 |
| <i>con manodopera extrafamiliare prevalente</i> | 2 | 5 | 1 | 2 | - | 10 |
| Conduzione con salariati e/o compartecipanti (in economia) | 2 | 7 | 2 | 4 | 3 | 18 |
| Conduzione a colonia parziaria appoderata (mezzadria) | - | - | - | - | 1 | 1 |
| Altra forma di conduzione | - | - | - | - | - | - |
| TOTALE | 200 | 1.092 | 443 | 667 | 423 | 2.825 |

Tavola 2.68 - Capi azienda per sesso e sistema di conduzione

| SISTEMI DI CONDUZIONE | CONDUTTORE | | | FAMILIARE O PARENTE | | | ALTRA PERSONA | | |
|--|---------------|--------------|---------------|---------------------|-----------|------------|---------------|-----------|------------|
| | Maschi | Femmine | Totale | Maschi | Femmine | Totale | Maschi | Femmine | Totale |
| CONDUZIONE DIRETTA DEL COLTIVATORE: | 25.200 | 7.968 | 33.168 | 360 | 82 | 442 | 14 | 1 | 15 |
| Con solo manodopera familiare | 22.741 | 7.064 | 29.805 | 330 | 70 | 400 | - | - | - |
| su terreni in proprietà | 18.402 | 6.343 | 24.745 | 281 | 59 | 340 | - | - | - |
| su terreni in affitto | 467 | 115 | 582 | 1 | 2 | 3 | - | - | - |
| su terreni parte in proprietà e parte in affitto | 3.872 | 606 | 4.478 | 48 | 9 | 57 | - | - | - |
| Con manodopera familiare prevalente | 2.081 | 612 | 2.693 | 27 | 10 | 37 | - | - | - |
| su terreni in proprietà | 1.438 | 536 | 1.974 | 23 | 9 | 32 | - | - | - |
| su terreni in affitto | 52 | 12 | 64 | - | - | - | - | - | - |
| su terreni parte in proprietà e parte in affitto | 591 | 64 | 655 | 4 | 1 | 5 | - | - | - |
| Con manodopera extrafamiliare prevalente | 378 | 292 | 670 | 3 | 2 | 5 | 14 | 1 | 15 |
| su terreni in proprietà | 316 | 277 | 593 | 3 | 1 | 4 | 13 | 1 | 14 |
| su terreni in affitto | 9 | 6 | 15 | - | - | - | 1 | - | 1 |
| su terreni parte in proprietà e parte in affitto | 53 | 9 | 62 | - | 1 | 1 | - | - | - |
| CONDUZIONE CON SALARIATI E/O COMPARTICIPANTI (IN ECONOMIA) | 668 | 582 | 1.250 | 5 | 3 | 8 | 283 | 18 | 301 |
| su terreni in proprietà | 630 | 567 | 1.197 | 5 | 3 | 8 | 229 | 15 | 244 |
| su terreni in affitto | 7 | 3 | 10 | - | - | - | 16 | - | 16 |
| su terreni parte in proprietà e parte in affitto | 31 | 12 | 43 | - | - | - | 38 | 3 | 41 |
| CONDUZIONE A COLONIA PARZIARIA APPORTERATA (MEZZADRIA) | 27 | 4 | 31 | - | - | - | - | - | - |
| su terreni in proprietà | 21 | 4 | 25 | - | - | - | - | - | - |
| su terreni in affitto | 3 | - | 3 | - | - | - | - | - | - |
| su terreni parte in proprietà e parte in affitto | 3 | - | 3 | - | - | - | - | - | - |
| ALTRA FORMA DI CONDUZIONE | 2 | 2 | 4 | - | - | - | 4 | 2 | 6 |
| su terreni in proprietà | 2 | 2 | 4 | - | - | - | 4 | 2 | 6 |
| su terreni in affitto | - | - | - | - | - | - | - | - | - |
| su terreni parte in proprietà e parte in affitto | - | - | - | - | - | - | - | - | - |
| TOTALE | 25.897 | 8.556 | 34.453 | 365 | 85 | 450 | 301 | 21 | 322 |
| su terreni in proprietà | 20.809 | 7.729 | 28.538 | 312 | 72 | 384 | 246 | 18 | 264 |
| su terreni in affitto | 538 | 136 | 674 | 1 | 2 | 3 | 17 | - | 17 |
| su terreni parte in proprietà e parte in affitto | 4.550 | 691 | 5.241 | 52 | 11 | 63 | 38 | 3 | 41 |

Tavola 2.69 - Capi azienda per sesso, classe di superficie totale e titolo di studio (superficie in ettari)

| CLASSI DI SUPERFICIE TOTALE TITOLI DI STUDIO | CONDUTTORE | | | FAMILIARE O PARENTE | | | ALTRA PERSONA | | |
|---|---------------|--------------|---------------|---------------------|-----------|------------|---------------|-----------|------------|
| | Maschi | Femmine | Totale | Maschi | Femmine | Totale | Maschi | Femmine | Totale |
| CLASSE DI SUPERFICIE TOTALE | | | | | | | | | |
| Senza terreno agrario | 8 | - | 8 | - | - | - | 1 | - | 1 |
| Meno di 1 ettaro | 5.599 | 2.219 | 7.818 | 71 | 15 | 86 | 17 | 1 | 18 |
| 1 - 2 | 3.935 | 1.659 | 5.594 | 56 | 20 | 76 | 10 | 2 | 12 |
| 2 - 3 | 2.696 | 1.125 | 3.821 | 38 | 12 | 50 | 20 | - | 20 |
| 3 - 5 | 3.626 | 1.282 | 4.908 | 65 | 15 | 80 | 13 | 3 | 16 |
| 5 - 10 | 4.700 | 1.325 | 6.025 | 78 | 13 | 91 | 36 | 2 | 38 |
| 10 - 20 | 3.134 | 657 | 3.791 | 34 | 8 | 42 | 51 | 7 | 58 |
| 20 - 30 | 942 | 150 | 1.092 | 10 | 2 | 12 | 29 | 3 | 32 |
| 30 - 50 | 752 | 77 | 829 | 8 | - | 8 | 39 | - | 39 |
| 50 - 100 | 408 | 50 | 458 | 3 | - | 3 | 46 | 1 | 47 |
| 100 ed oltre | 105 | 12 | 117 | 2 | - | 2 | 40 | 2 | 42 |
| TITOLO DI STUDIO | | | | | | | | | |
| Conseguito in scuole di indirizzo agrario | | | | | | | | | |
| Laurea | 79 | 15 | 94 | - | - | - | 16 | - | 16 |
| Diploma | 332 | 81 | 413 | 7 | 1 | 8 | 23 | 1 | 24 |
| Licenza di scuola media inferiore | 474 | 144 | 618 | 11 | 1 | 12 | 2 | - | 2 |
| Conseguito in altri tipi di scuole | | | | | | | | | |
| Laurea | 596 | 174 | 770 | 15 | 1 | 16 | 57 | 5 | 62 |
| Diploma | 2.000 | 685 | 2.685 | 54 | 4 | 58 | 94 | 7 | 101 |
| Licenza di scuola media inferiore | 4.240 | 1.440 | 5.680 | 115 | 13 | 128 | 65 | 6 | 71 |
| Licenza di scuola elementare | 17.422 | 5.708 | 23.130 | 158 | 64 | 222 | 44 | 2 | 46 |
| Privi di titolo di studio | 762 | 309 | 1.071 | 5 | 1 | 6 | 1 | - | 1 |
| TOTALE | 25.905 | 8.556 | 34.461 | 365 | 85 | 450 | 302 | 21 | 323 |
| Che frequentano o hanno frequentato corsi professionali | 369 | 31 | 400 | 5 | - | 5 | 12 | - | 12 |

Altre notizie

Tavola 2.70 - Aziende interessate al contoterzismo e relativo numero di giornate di lavoro secondo l'utilizzazione dei mezzi meccanici per classi di superficie totale e superficie agricola utilizzata (superficie in ettari)

| CLASSI DI SUPERFICIE TOTALE CLASSI DI SAU | AZIENDE CHE UTILIZZANO MEZZI MECCANICI | | | | | | |
|--|--|--------------------------------------|--------------------|-------------------------|---------------------------|--------------------------|--|
| | IN ALTRE AZIENDE AGRICOLE | | | IN AZIENDA E FORNITI DA | | | |
| | Totale | di proprietà solo dell'azienda | in comproprietà | Totale | altre aziende agricole | organismi associativi | imprese di noleggio ed esercizio |
| AZIENDE | | | | | | | |
| CLASSE DI SUPERFICIE TOTALE | | | | | | | |
| Senza terreno agrario | - | - | - | - | - | - | - |
| Meno di 1 ettaro | 25 | 17 | 8 | 3.338 | 1.881 | 125 | 1.424 |
| 1 - 2 | 25 | 14 | 11 | 3.006 | 1.599 | 98 | 1.464 |
| 2 - 3 | 28 | 20 | 8 | 2.300 | 1.134 | 73 | 1.256 |
| 3 - 5 | 50 | 36 | 14 | 3.126 | 1.497 | 70 | 1.810 |
| 5 - 10 | 106 | 83 | 25 | 4.198 | 1.777 | 41 | 2.620 |
| 10 - 20 | 156 | 133 | 24 | 2.855 | 1.132 | 28 | 1.804 |
| 20 - 30 | 83 | 79 | 5 | 787 | 265 | 8 | 541 |
| 30 - 50 | 87 | 79 | 9 | 557 | 152 | 3 | 412 |
| 50 - 100 | 58 | 50 | 8 | 296 | 64 | 3 | 236 |
| 100 ed oltre | 11 | 11 | - | 94 | 24 | - | 75 |
| CLASSE DI SAU | | | | | | | |
| Senza superficie agricola utilizzata | - | - | - | 290 | 190 | 1 | 100 |
| Meno di 1 ettaro | 45 | 31 | 14 | 5.278 | 3.213 | 162 | 2.094 |
| 1 - 2 | 40 | 21 | 19 | 3.272 | 1.645 | 113 | 1.745 |
| 2 - 3 | 30 | 23 | 7 | 2.314 | 1.079 | 60 | 1.348 |
| 3 - 5 | 58 | 50 | 9 | 2.792 | 1.207 | 47 | 1.732 |
| 5 - 10 | 113 | 92 | 23 | 3.400 | 1.311 | 29 | 2.235 |
| 10 - 20 | 137 | 117 | 20 | 1.920 | 586 | 25 | 1.372 |
| 20 - 30 | 77 | 73 | 5 | 576 | 150 | 8 | 435 |
| 30 - 50 | 72 | 64 | 9 | 427 | 95 | 2 | 335 |
| 50 - 100 | 49 | 43 | 6 | 223 | 35 | 2 | 192 |
| 100 ed oltre | 8 | 8 | - | 65 | 14 | - | 54 |
| TOTALE | 629 | 522 | 112 | 20.557 | 9.525 | 449 | 11.642 |
| GIORNATE DI LAVORO EFFETTUATE | | | | | | | |
| CLASSE DI SUPERFICIE TOTALE | | | | | | | |
| Senza terreno agrario | - | - | - | - | - | - | - |
| Meno di 1 ettaro | 425 | 402 | 23 | 6.277 | 3.606 | 247 | 2.424 |
| 1 - 2 | 175 | 109 | 66 | 7.661 | 3.966 | 363 | 3.332 |
| 2 - 3 | 592 | 459 | 133 | 6.999 | 3.587 | 252 | 3.160 |
| 3 - 5 | 2.008 | 1.891 | 117 | 9.763 | 4.693 | 259 | 4.811 |
| 5 - 10 | 2.001 | 1.615 | 386 | 13.986 | 6.588 | 140 | 7.258 |
| 10 - 20 | 4.116 | 3.866 | 250 | 10.318 | 4.251 | 104 | 5.963 |
| 20 - 30 | 3.336 | 3.285 | 51 | 4.141 | 1.660 | 21 | 2.460 |
| 30 - 50 | 2.835 | 2.495 | 340 | 4.174 | 1.191 | 23 | 2.960 |
| 50 - 100 | 1.652 | 1.545 | 107 | 3.117 | 633 | 12 | 2.472 |
| 100 ed oltre | 583 | 583 | - | 2.103 | 468 | - | 1.635 |
| CLASSE DI SAU | | | | | | | |
| Senza superficie agricola utilizzata | - | - | - | 818 | 540 | 1 | 277 |
| Meno di 1 ettaro | 594 | 555 | 39 | 10.732 | 6.545 | 345 | 3.842 |
| 1 - 2 | 320 | 211 | 109 | 9.391 | 4.791 | 470 | 4.130 |
| 2 - 3 | 750 | 572 | 178 | 7.412 | 3.767 | 174 | 3.471 |
| 3 - 5 | 2.219 | 2.113 | 106 | 9.021 | 4.185 | 198 | 4.638 |
| 5 - 10 | 2.293 | 1.953 | 340 | 11.955 | 5.248 | 82 | 6.625 |
| 10 - 20 | 4.403 | 4.159 | 244 | 7.478 | 2.470 | 101 | 4.907 |
| 20 - 30 | 2.516 | 2.486 | 30 | 4.190 | 1.658 | 33 | 2.499 |
| 30 - 50 | 2.734 | 2.402 | 332 | 3.461 | 602 | 8 | 2.851 |
| 50 - 100 | 1.421 | 1.326 | 95 | 2.503 | 467 | 9 | 2.027 |
| 100 ed oltre | 473 | 473 | - | 1.578 | 370 | - | 1.208 |
| TOTALE | 17.723 | 16.250 | 1.473 | 68.539 | 30.643 | 1.421 | 36.475 |

Tavola 2.71 - Aziende interessate al contoterzismo e relativo numero di giornate di lavoro secondo l'utilizzazione dei mezzi meccanici per forma di conduzione e zona altimetrica

| FORME DI CONDUZIONE ZONE ALTIMETRICHE | AZIENDE CHE UTILIZZANO MEZZI MECCANICI | | | | | | |
|--|--|--------------------------------------|--------------------|-------------------------|---------------------------|--------------------------|--|
| | IN ALTRE AZIENDE AGRICOLE | | | IN AZIENDA E FORNITI DA | | | |
| | Totale | di proprietà solo dell'azienda | in comproprietà | Totale | altre aziende agricole | organismi associativi | imprese di noleggio ed esercizio |
| AZIENDE | | | | | | | |
| FORMA DI CONDUZIONE | | | | | | | |
| Conduzione diretta del coltivatore | 624 | 517 | 112 | 19.159 | 9.147 | 438 | 10.543 |
| <i>Con solo manodopera familiare</i> | 547 | 454 | 96 | 16.586 | 8.294 | 356 | 8.772 |
| <i>Con manodopera familiare prevalente</i> | 66 | 54 | 14 | 2.065 | 632 | 52 | 1.498 |
| <i>Con manodopera extrafamiliare prevalente</i> | 11 | 9 | 2 | 508 | 221 | 30 | 273 |
| Conduzione con salariati e/o compartecipanti (in economia) | 5 | 5 | - | 1.370 | 370 | 7 | 1.081 |
| Conduzione a colonia parziaria appoderata (mezzadria) | - | - | - | 24 | 7 | 4 | 14 |
| Altra forma di conduzione | - | - | - | 4 | 1 | - | 4 |
| ZONA ALTIMETRICA | | | | | | | |
| Montagna | 21 | 19 | 2 | 399 | 290 | 1 | 112 |
| Collina | 298 | 254 | 46 | 12.808 | 6.982 | 420 | 6.118 |
| Pianura | 310 | 249 | 64 | 7.350 | 2.253 | 28 | 5.412 |
| TOTALE | 629 | 522 | 112 | 20.557 | 9.525 | 449 | 11.642 |
| GIORNATE DI LAVORO EFFETTUATE | | | | | | | |
| FORMA DI CONDUZIONE | | | | | | | |
| Conduzione diretta del coltivatore | 17.563 | 16.090 | 1.473 | 58.542 | 27.492 | 1.388 | 29.662 |
| <i>Con solo manodopera familiare</i> | 15.325 | 14.238 | 1.087 | 48.017 | 23.959 | 934 | 23.124 |
| <i>Con manodopera familiare prevalente</i> | 1.659 | 1.323 | 336 | 7.676 | 2.442 | 265 | 4.969 |
| <i>Con manodopera extrafamiliare prevalente</i> | 579 | 529 | 50 | 2.849 | 1.091 | 189 | 1.569 |
| Conduzione con salariati e/o compartecipanti (in economia) | 160 | 160 | - | 9.917 | 3.106 | 29 | 6.782 |
| Conduzione a colonia parziaria appoderata (mezzadria) | - | - | - | 69 | 43 | 4 | 22 |
| Altra forma di conduzione | - | - | - | 11 | 2 | - | 9 |
| ZONA ALTIMETRICA | | | | | | | |
| Montagna | 379 | 272 | 107 | 1.341 | 889 | 20 | 432 |
| Collina | 7.181 | 6.839 | 342 | 37.969 | 21.039 | 1.273 | 15.657 |
| Pianura | 10.163 | 9.139 | 1.024 | 29.229 | 8.715 | 128 | 20.386 |
| TOTALE | 17.723 | 16.250 | 1.473 | 68.539 | 30.643 | 1.421 | 36.475 |

Tavola 2.72 - Aziende che utilizzano mezzi meccanici in altre aziende agricole e relative giornate di lavoro per numero di giornate di lavoro in altre aziende, classe di superficie agricola utilizzata e numero di giornate di lavoro aziendale (superficie in ettari)

| CLASSI DI SAU NUMERO DI GIORNATE DI LAVORO AZIENDALE | NUMERO DI GIORNATE DI LAVORO IN ALTRE AZIENDE | | | | | | | | Totale | |
|--|---|------------|------------|--------------|------------|--------------|--------------|---------------|---------------|---|
| | 1 - 2 | 3 - 4 | 5 - 9 | 10 - 14 | 15 - 19 | 20 - 29 | 30 - 49 | 50 ed oltre | | |
| AZIENDE | | | | | | | | | | |
| CLASSE DI SAU | | | | | | | | | | |
| Senza superficie agricola utilizzata | - | - | - | - | - | - | - | - | - | - |
| Meno di 1 ettaro | 21 | 6 | 4 | 4 | 1 | 3 | 3 | 3 | 45 | |
| 1 - 2 | 13 | 8 | 4 | 6 | 3 | 4 | 2 | - | 40 | |
| 2 - 3 | 4 | 5 | 4 | 4 | 4 | 2 | 3 | 4 | 30 | |
| 3 - 5 | 9 | 5 | 5 | 8 | 2 | 10 | 3 | 16 | 58 | |
| 5 - 10 | 12 | 18 | 21 | 17 | 4 | 14 | 14 | 13 | 113 | |
| 10 - 20 | 9 | 10 | 23 | 19 | 12 | 15 | 14 | 35 | 137 | |
| 20 - 30 | 6 | 5 | 12 | 14 | 4 | 9 | 10 | 17 | 77 | |
| 30 - 50 | 5 | 4 | 4 | 13 | 8 | 13 | 8 | 17 | 72 | |
| 50 - 100 | 2 | 2 | 5 | 12 | 3 | 8 | 8 | 9 | 49 | |
| 100 ed oltre | - | 1 | 1 | - | - | 1 | 1 | 4 | 8 | |
| NUMERO DI GIORNATE DI LAVORO AZIENDALE | | | | | | | | | | |
| Meno di 50 | 20 | 8 | 10 | 3 | 2 | 4 | 5 | 9 | 61 | |
| 50-100 | 12 | 6 | 6 | 6 | 4 | 1 | 6 | 9 | 50 | |
| 100-200 | 16 | 16 | 16 | 11 | 4 | 13 | 9 | 20 | 105 | |
| 200-300 | 10 | 10 | 7 | 15 | 9 | 13 | 12 | 17 | 93 | |
| 300-500 | 15 | 16 | 26 | 24 | 12 | 22 | 13 | 28 | 156 | |
| 500-1.000 | 8 | 6 | 17 | 34 | 8 | 20 | 18 | 27 | 138 | |
| 1.000-2.500 | - | 2 | 1 | 4 | 2 | 6 | 3 | 8 | 26 | |
| 2.500 ed oltre | - | - | - | - | - | - | - | - | - | |
| TOTALE | 81 | 64 | 83 | 97 | 41 | 79 | 66 | 118 | 629 | |
| GIORNATE DI LAVORO EXTRAZIENDALE | | | | | | | | | | |
| CLASSE DI SAU | | | | | | | | | | |
| Senza superficie agricola utilizzata | - | - | - | - | - | - | - | - | - | |
| Meno di 1 ettaro | 30 | 19 | 20 | 40 | 15 | 65 | 105 | 300 | 594 | |
| 1 - 2 | 20 | 26 | 20 | 60 | 49 | 85 | 60 | - | 320 | |
| 2 - 3 | 6 | 16 | 20 | 40 | 60 | 45 | 103 | 460 | 750 | |
| 3 - 5 | 12 | 17 | 27 | 86 | 30 | 207 | 120 | 1.720 | 2.219 | |
| 5 - 10 | 19 | 55 | 128 | 183 | 60 | 303 | 485 | 1.060 | 2.293 | |
| 10 - 20 | 14 | 38 | 132 | 193 | 187 | 314 | 470 | 3.055 | 4.403 | |
| 20 - 30 | 10 | 17 | 68 | 149 | 60 | 201 | 350 | 1.661 | 2.516 | |
| 30 - 50 | 9 | 14 | 28 | 132 | 121 | 265 | 250 | 1.915 | 2.734 | |
| 50 - 100 | 4 | 6 | 27 | 124 | 47 | 170 | 260 | 783 | 1.421 | |
| 100 ed oltre | - | 3 | 5 | - | - | 25 | 40 | 400 | 473 | |
| NUMERO DI GIORNATE DI LAVORO AZIENDALE | | | | | | | | | | |
| Meno di 50 | 31 | 25 | 58 | 32 | 30 | 85 | 170 | 1.460 | 1.891 | |
| 50-100 | 15 | 21 | 33 | 62 | 60 | 20 | 203 | 810 | 1.224 | |
| 100-200 | 21 | 53 | 91 | 116 | 61 | 270 | 310 | 1.728 | 2.650 | |
| 200-300 | 18 | 34 | 41 | 159 | 138 | 288 | 420 | 1.542 | 2.640 | |
| 300-500 | 26 | 52 | 152 | 245 | 186 | 461 | 440 | 2.996 | 4.558 | |
| 500-1.000 | 13 | 20 | 95 | 351 | 122 | 426 | 600 | 1.918 | 3.545 | |
| 1.000-2.500 | - | 6 | 5 | 42 | 32 | 130 | 100 | 900 | 1.215 | |
| 2.500 ed oltre | - | - | - | - | - | - | - | - | - | |
| TOTALE | 124 | 211 | 475 | 1.007 | 629 | 1.680 | 2.243 | 11.354 | 17.723 | |

Tavola 2.73 - Aziende che utilizzano mezzi meccanici in altre aziende agricole e relative giornate di lavoro per numero di giornate di lavoro in altre aziende, forma di conduzione e zona altimetrica

| FORME DI CONDUZIONE ZONE ALTIMETRICHE | NUMERO DI GIORNATE DI LAVORO IN ALTRE AZIENDE | | | | | | | | Totale |
|--|---|------------|------------|--------------|------------|--------------|--------------|---------------|---------------|
| | 1 - 2 | 3 - 4 | 5 - 9 | 10 - 14 | 15 - 19 | 20 - 29 | 30 - 49 | 50 ed oltre | |
| AZIENDE | | | | | | | | | |
| FORMA DI CONDUZIONE | | | | | | | | | |
| Conduzione diretta del coltivatore | 81 | 64 | 82 | 96 | 41 | 77 | 66 | 117 | 624 |
| <i>Con solo manodopera familiare</i> | 75 | 57 | 69 | 79 | 35 | 71 | 57 | 104 | 547 |
| <i>Con manodopera familiare prevalente</i> | 6 | 6 | 10 | 15 | 5 | 6 | 8 | 10 | 66 |
| <i>Con manodopera extrafamiliare prevalente</i> | - | 1 | 3 | 2 | 1 | - | 1 | 3 | 11 |
| Conduzione con salariati e/o compartecipanti (in economia) | - | - | 1 | 1 | - | 2 | - | 1 | 5 |
| Conduzione a colonia parziaria appoderata (mezzadria) | - | - | - | - | - | - | - | - | - |
| Altra forma di conduzione | - | - | - | - | - | - | - | - | - |
| ZONA ALTIMETRICA | | | | | | | | | |
| Montagna | 2 | 1 | 5 | 7 | - | 3 | 1 | 2 | 21 |
| Collina | 46 | 34 | 41 | 51 | 18 | 31 | 29 | 48 | 298 |
| Pianura | 33 | 29 | 37 | 39 | 23 | 45 | 36 | 68 | 310 |
| TOTALE | 81 | 64 | 83 | 97 | 41 | 79 | 66 | 118 | 629 |
| GIORNATE DI LAVORO IN ALTRE AZIENDE | | | | | | | | | |
| FORMA DI CONDUZIONE | | | | | | | | | |
| Conduzione diretta del coltivatore | 124 | 211 | 470 | 997 | 629 | 1.635 | 2.243 | 11.254 | 17.563 |
| <i>Con solo manodopera familiare</i> | 113 | 189 | 396 | 827 | 534 | 1.502 | 1.903 | 9.861 | 15.325 |
| <i>Con manodopera familiare prevalente</i> | 11 | 19 | 57 | 150 | 79 | 133 | 300 | 910 | 1.659 |
| <i>Con manodopera extrafamiliare prevalente</i> | - | 3 | 17 | 20 | 16 | - | 40 | 483 | 579 |
| Conduzione con salariati e/o compartecipanti (in economia) | - | - | 5 | 10 | - | 45 | - | 100 | 160 |
| Conduzione a colonia parziaria appoderata (mezzadria) | - | - | - | - | - | - | - | - | - |
| Altra forma di conduzione | - | - | - | - | - | - | - | - | - |
| ZONA ALTIMETRICA | | | | | | | | | |
| Montagna | 4 | 3 | 29 | 73 | - | 60 | 40 | 170 | 379 |
| Collina | 69 | 109 | 236 | 529 | 273 | 671 | 973 | 4.321 | 7.181 |
| Pianura | 51 | 99 | 210 | 405 | 356 | 949 | 1.230 | 6.863 | 10.163 |
| TOTALE | 124 | 211 | 475 | 1.007 | 629 | 1.680 | 2.243 | 11.354 | 17.723 |

Tavola 2.74 - Aziende che utilizzano mezzi meccanici extraziendali e relative giornate di lavoro extraziendale per numero di giornate di lavoro extraziendale, classe di superficie agricola utilizzata e numero di giornate di lavoro aziendale (superficie in ettari)

| CLASSI DI SAU NUMERO DI GIORNATE DI LAVORO AZIENDALE | NUMERO DI GIORNATE DI LAVORO EXTRAZIENDALE | | | | | | | | Totale |
|--|--|---------------|---------------|--------------|--------------|--------------|--------------|--------------|---------------|
| | 1 - 2 | 3 - 4 | 5 - 9 | 10 - 14 | 15 - 19 | 20 - 29 | 30 - 49 | 50 ed oltre | |
| AZIENDE | | | | | | | | | |
| CLASSE DI SAU | | | | | | | | | |
| Senza superficie agricola utilizzata | 200 | 50 | 22 | 10 | 6 | 1 | 1 | - | 290 |
| Meno di 1 ettaro | 4.261 | 657 | 244 | 84 | 15 | 10 | 4 | 3 | 5.278 |
| 1 - 2 | 2.129 | 658 | 304 | 131 | 18 | 22 | 9 | 1 | 3.272 |
| 2 - 3 | 1.365 | 523 | 259 | 122 | 15 | 25 | 4 | 1 | 2.314 |
| 3 - 5 | 1.725 | 553 | 329 | 118 | 26 | 23 | 14 | 4 | 2.792 |
| 5 - 10 | 2.101 | 629 | 382 | 178 | 48 | 43 | 12 | 7 | 3.400 |
| 10 - 20 | 997 | 527 | 235 | 76 | 35 | 35 | 11 | 4 | 1.920 |
| 20 - 30 | 190 | 193 | 117 | 36 | 12 | 11 | 9 | 8 | 576 |
| 30 - 50 | 70 | 138 | 119 | 46 | 20 | 13 | 11 | 10 | 427 |
| 50 - 100 | 23 | 39 | 66 | 43 | 19 | 19 | 9 | 5 | 223 |
| 100 ed oltre | 3 | 4 | 14 | 14 | 7 | 10 | 8 | 5 | 65 |
| NUMERO DI GIORNATE DI LAVORO AZIENDALE | | | | | | | | | |
| Meno di 50 | 4.863 | 1.330 | 624 | 298 | 77 | 73 | 32 | 23 | 7.320 |
| 50-100 | 2.210 | 615 | 309 | 145 | 32 | 23 | 8 | 8 | 3.350 |
| 100-200 | 2.129 | 657 | 367 | 121 | 34 | 31 | 11 | 3 | 3.353 |
| 200-300 | 1.381 | 404 | 222 | 108 | 21 | 17 | 18 | 6 | 2.177 |
| 300-500 | 1.539 | 566 | 298 | 98 | 28 | 35 | 7 | 2 | 2.573 |
| 500-1.000 | 870 | 363 | 238 | 67 | 18 | 24 | 7 | 1 | 1.588 |
| 1.000-2.500 | 69 | 36 | 33 | 19 | 10 | 9 | 6 | 5 | 187 |
| 2.500 ed oltre | 3 | - | - | 2 | 1 | - | 3 | - | 9 |
| TOTALE | 13.064 | 3.971 | 2.091 | 858 | 221 | 212 | 92 | 48 | 20.557 |
| GIORNATE DI LAVORO EXTRAZIENDALE | | | | | | | | | |
| CLASSE DI SAU | | | | | | | | | |
| Senza superficie agricola utilizzata | 279 | 161 | 125 | 110 | 93 | 20 | 30 | - | 818 |
| Meno di 1 ettaro | 5.540 | 2.151 | 1.406 | 855 | 234 | 205 | 131 | 210 | 10.732 |
| 1 - 2 | 3.014 | 2.179 | 1.752 | 1.361 | 277 | 457 | 291 | 60 | 9.391 |
| 2 - 3 | 1.931 | 1.751 | 1.522 | 1.278 | 230 | 530 | 120 | 50 | 7.412 |
| 3 - 5 | 2.367 | 1.851 | 1.946 | 1.237 | 400 | 491 | 479 | 250 | 9.021 |
| 5 - 10 | 2.929 | 2.129 | 2.279 | 1.875 | 744 | 911 | 388 | 700 | 11.955 |
| 10 - 20 | 1.540 | 1.765 | 1.383 | 789 | 535 | 746 | 340 | 380 | 7.478 |
| 20 - 30 | 309 | 668 | 692 | 374 | 185 | 227 | 305 | 1.430 | 4.190 |
| 30 - 50 | 121 | 470 | 725 | 510 | 316 | 269 | 350 | 700 | 3.461 |
| 50 - 100 | 35 | 140 | 412 | 449 | 294 | 403 | 290 | 480 | 2.503 |
| 100 ed oltre | 4 | 14 | 92 | 154 | 106 | 220 | 278 | 710 | 1.578 |
| NUMERO DI GIORNATE DI LAVORO AZIENDALE | | | | | | | | | |
| Meno di 50 | 6.632 | 4.431 | 3.640 | 3.110 | 1.191 | 1.549 | 1.055 | 2.545 | 24.153 |
| 50-100 | 3.064 | 2.044 | 1.822 | 1.518 | 489 | 483 | 245 | 505 | 10.170 |
| 100-200 | 3.019 | 2.211 | 2.183 | 1.275 | 531 | 640 | 362 | 260 | 10.481 |
| 200-300 | 1.916 | 1.330 | 1.318 | 1.138 | 321 | 367 | 590 | 930 | 7.910 |
| 300-500 | 2.114 | 1.909 | 1.759 | 1.024 | 432 | 726 | 241 | 200 | 8.405 |
| 500-1.000 | 1.220 | 1.233 | 1.419 | 701 | 278 | 514 | 234 | 60 | 5.659 |
| 1.000-2.500 | 101 | 121 | 193 | 206 | 156 | 200 | 180 | 470 | 1.627 |
| 2.500 ed oltre | 3 | - | - | 20 | 16 | - | 95 | - | 134 |
| TOTALE | 18.069 | 13.279 | 12.334 | 8.992 | 3.414 | 4.479 | 3.002 | 4.970 | 68.539 |

Tavola 2.75 - Aziende che utilizzano mezzi meccanici extraziendali e relative giornate di lavoro extraziendale per numero di giornate di lavoro extraziendale, forma di conduzione e zona altimetrica

| FORME DI CONDUZIONE ZONE ALTIMETRICHE | NUMERO DI GIORNATE DI LAVORO EXTRAZIENDALE | | | | | | | | Totale |
|--|--|---------------|---------------|--------------|--------------|--------------|--------------|--------------|---------------|
| | 1 - 2 | 3 - 4 | 5 - 9 | 10 - 14 | 15 - 19 | 20 - 29 | 30 - 49 | 50 ed oltre | |
| AZIENDE | | | | | | | | | |
| FORMA DI CONDUZIONE | | | | | | | | | |
| Conduzione diretta del coltivatore | 12.482 | 3.640 | 1.882 | 726 | 175 | 166 | 66 | 22 | 19.159 |
| <i>Con solo manodopera familiare</i> | 11.047 | 3.147 | 1.534 | 562 | 132 | 107 | 42 | 15 | 16.586 |
| <i>Con manodopera familiare prevalente</i> | 1.198 | 408 | 263 | 115 | 26 | 39 | 12 | 4 | 2.065 |
| <i>Con manodopera extrafamiliare prevalente</i> | 237 | 85 | 85 | 49 | 17 | 20 | 12 | 3 | 508 |
| Conduzione con salariati e/o compartecipanti (in economia) | 561 | 327 | 208 | 131 | 46 | 45 | 26 | 26 | 1.370 |
| Conduzione a colonia parziaria appoderata (mezzadria) | 19 | 2 | 1 | 1 | - | 1 | - | - | 24 |
| Altra forma di conduzione | 2 | 2 | - | - | - | - | - | - | 4 |
| ZONA ALTIMETRICA | | | | | | | | | |
| Montagna | 292 | 33 | 34 | 21 | 4 | 11 | 3 | 1 | 399 |
| Collina | 8.724 | 2.235 | 1.103 | 480 | 96 | 104 | 45 | 21 | 12.808 |
| Pianura | 4.048 | 1.703 | 954 | 357 | 121 | 97 | 44 | 26 | 7.350 |
| TOTALE | 13.064 | 3.971 | 2.091 | 858 | 221 | 212 | 92 | 48 | 20.557 |
| GIORNATE DI LAVORO EXTRAZIENDALE | | | | | | | | | |
| FORMA DI CONDUZIONE | | | | | | | | | |
| Conduzione diretta del coltivatore | 17.176 | 12.160 | 11.065 | 7.594 | 2.706 | 3.485 | 2.161 | 2.195 | 58.542 |
| <i>Con solo manodopera familiare</i> | 15.118 | 10.511 | 9.016 | 5.885 | 2.041 | 2.233 | 1.383 | 1.830 | 48.017 |
| <i>Con manodopera familiare prevalente</i> | 1.724 | 1.364 | 1.546 | 1.201 | 404 | 836 | 386 | 215 | 7.676 |
| <i>Con manodopera extrafamiliare prevalente</i> | 334 | 285 | 503 | 508 | 261 | 416 | 392 | 150 | 2.849 |
| Conduzione con salariati e/o compartecipanti (in economia) | 863 | 1.106 | 1.262 | 1.388 | 708 | 974 | 841 | 2.775 | 9.917 |
| Conduzione a colonia parziaria appoderata (mezzadria) | 26 | 6 | 7 | 10 | - | 20 | - | - | 69 |
| Altra forma di conduzione | 4 | 7 | - | - | - | - | - | - | 11 |
| ZONA ALTIMETRICA | | | | | | | | | |
| Montagna | 362 | 109 | 203 | 218 | 67 | 226 | 96 | 60 | 1.341 |
| Collina | 11.797 | 7.428 | 6.451 | 5.031 | 1.476 | 2.206 | 1.435 | 2.145 | 37.969 |
| Pianura | 5.910 | 5.742 | 5.680 | 3.743 | 1.871 | 2.047 | 1.471 | 2.765 | 29.229 |
| TOTALE | 18.069 | 13.279 | 12.334 | 8.992 | 3.414 | 4.479 | 3.002 | 4.970 | 68.539 |

Tavola 2.76 - Aziende che utilizzano mezzi meccanici extraziendali e relativo numero di giornate di lavoro della manodopera extraziendale secondo le diverse operazioni effettuate per classe di superficie totale e classe di superficie agricola utilizzata (superficie in ettari)

| CLASSI DI SUPERFICIE TOTALE CLASSI DI SAU | OPERAZIONI EFFETTUATE IN AZIENDA | | | | | | | |
|--|----------------------------------|--------------|-------------|----------------------------|---------------------|-----------------------------------|--|-------------------------|
| | Totale | Solo aratura | Solo semina | Solo raccolta meccanica | Aratura e semina | Semina e raccolta meccanica | Aratura, semina e raccolta meccanica | Affidamento completo |
| AZIENDE | | | | | | | | |
| CLASSE DI SUPERFICIE TOTALE | | | | | | | | |
| Senza terreno agrario | - | - | - | - | - | - | - | - |
| Meno di 1 ettaro | 3.338 | 805 | 4 | 368 | 64 | 41 | 393 | 740 |
| 1 - 2 | 3.006 | 391 | 5 | 522 | 87 | 76 | 478 | 630 |
| 2 - 3 | 2.300 | 182 | 4 | 529 | 48 | 94 | 419 | 410 |
| 3 - 5 | 3.126 | 156 | 5 | 1.116 | 39 | 177 | 520 | 364 |
| 5 - 10 | 4.198 | 85 | 6 | 2.169 | 34 | 285 | 454 | 310 |
| 10 - 20 | 2.855 | 29 | 5 | 1.878 | 14 | 177 | 145 | 134 |
| 20 - 30 | 787 | 6 | 2 | 587 | 2 | 64 | 23 | 25 |
| 30 - 50 | 557 | 3 | 1 | 431 | 3 | 17 | 19 | 16 |
| 50 - 100 | 296 | 2 | - | 227 | 3 | 13 | 7 | 11 |
| 100 ed oltre | 94 | 1 | - | 62 | 1 | 7 | 6 | 3 |
| CLASSE DI SAU | | | | | | | | |
| Senza superficie agricola utilizzata | 290 | 71 | - | - | - | - | - | 83 |
| Meno di 1 ettaro | 5.278 | 1.215 | 7 | 731 | 126 | 66 | 578 | 935 |
| 1 - 2 | 3.272 | 217 | 7 | 803 | 89 | 111 | 603 | 640 |
| 2 - 3 | 2.314 | 70 | 2 | 783 | 24 | 116 | 407 | 364 |
| 3 - 5 | 2.792 | 48 | 6 | 1.278 | 27 | 165 | 421 | 296 |
| 5 - 10 | 3.400 | 25 | 5 | 1.906 | 19 | 268 | 325 | 227 |
| 10 - 20 | 1.920 | 7 | 3 | 1.379 | 3 | 150 | 95 | 60 |
| 20 - 30 | 576 | 4 | 2 | 449 | 1 | 52 | 14 | 18 |
| 30 - 50 | 427 | 1 | - | 332 | 4 | 11 | 13 | 16 |
| 50 - 100 | 223 | 1 | - | 184 | 2 | 6 | 5 | 2 |
| 100 ed oltre | 65 | 1 | - | 44 | - | 6 | 3 | 2 |
| TOTALE | 20.557 | 1.660 | 32 | 7.889 | 295 | 951 | 2.464 | 2.643 |
| GIORNATE DI LAVORO EXTRAZIENDALE | | | | | | | | |
| CLASSE DI SUPERFICIE TOTALE | | | | | | | | |
| Senza terreno agrario | - | - | - | - | - | - | - | - |
| Meno di 1 ettaro | 6.277 | 1.138 | 4 | 499 | 128 | 65 | 856 | 1.802 |
| 1 - 2 | 7.661 | 627 | 6 | 743 | 252 | 147 | 1.608 | 2.127 |
| 2 - 3 | 6.999 | 327 | 7 | 745 | 144 | 226 | 1.584 | 1.778 |
| 3 - 5 | 9.763 | 318 | 10 | 1.671 | 219 | 439 | 2.474 | 1.974 |
| 5 - 10 | 13.986 | 233 | 8 | 3.683 | 160 | 910 | 2.660 | 2.651 |
| 10 - 20 | 10.318 | 154 | 13 | 4.243 | 73 | 707 | 1.344 | 1.544 |
| 20 - 30 | 4.141 | 28 | 5 | 1.953 | 30 | 339 | 224 | 1.128 |
| 30 - 50 | 4.174 | 8 | 1 | 1.948 | 19 | 96 | 341 | 694 |
| 50 - 100 | 3.117 | 5 | - | 1.862 | 43 | 151 | 158 | 411 |
| 100 ed oltre | 2.103 | 10 | - | 677 | 18 | 711 | 288 | 100 |
| CLASSE DI SAU | | | | | | | | |
| Senza superficie agricola utilizzata | 818 | 140 | - | - | - | - | - | 326 |
| Meno di 1 ettaro | 10.732 | 1.739 | 7 | 1.003 | 261 | 102 | 1.358 | 2.524 |
| 1 - 2 | 9.391 | 423 | 8 | 1.124 | 307 | 252 | 2.130 | 2.436 |
| 2 - 3 | 7.412 | 185 | 8 | 1.175 | 103 | 285 | 1.678 | 1.737 |
| 3 - 5 | 9.021 | 143 | 11 | 1.956 | 174 | 437 | 2.275 | 1.859 |
| 5 - 10 | 11.955 | 103 | 5 | 3.479 | 132 | 927 | 2.257 | 2.197 |
| 10 - 20 | 7.478 | 91 | 10 | 3.531 | 29 | 632 | 1.011 | 1.009 |
| 20 - 30 | 4.190 | 12 | 5 | 1.757 | 2 | 281 | 262 | 1.252 |
| 30 - 50 | 3.461 | 1 | - | 1.767 | 59 | 83 | 218 | 754 |
| 50 - 100 | 2.503 | 1 | - | 1.691 | 19 | 99 | 258 | 55 |
| 100 ed oltre | 1.578 | 10 | - | 541 | - | 693 | 90 | 60 |
| TOTALE | 68.539 | 2.848 | 54 | 18.024 | 1.086 | 3.791 | 11.537 | 14.209 |

Tavola 2.77 - Aziende che utilizzano mezzi meccanici extraziendali e relativo numero di giornate di lavoro della manodopera extraziendale secondo le diverse operazioni effettuate per forma di conduzione e zona altimetrica

| FORME DI CONDUZIONE ZONE ALTIMETRICHE | Totale | OPERAZIONI EFFETTUATE IN AZIENDA | | | | | | |
|---|---------------|----------------------------------|-------------|----------------------------|---------------------|-----------------------------------|--|-------------------------|
| | | Solo aratura | Solo semina | Solo raccolta meccanica | Aratura e semina | Semina e raccolta meccanica | Aratura, semina e raccolta meccanica | Affidamento completo |
| AZIENDE | | | | | | | | |
| FORMA DI CONDUZIONE | | | | | | | | |
| Conduzione diretta del coltiva- tore | 19.159 | 1.644 | 31 | 7.782 | 289 | 939 | 2.425 | 1.531 |
| <i>Con solo manodopera familiare</i> | 16.586 | 1.412 | 26 | 6.818 | 258 | 841 | 2.133 | 1.189 |
| <i>Con manodopera familiare preva- lente</i> | 2.065 | 157 | 5 | 853 | 26 | 86 | 237 | 211 |
| <i>Con manodopera extrafamiliare prevalente</i> | 508 | 75 | - | 111 | 5 | 12 | 55 | 131 |
| Conduzione con salariati e/o com- partecipanti (in economia) | 1.370 | 16 | 1 | 91 | 5 | 11 | 38 | 1.109 |
| Conduzione a colonia parziaria ap- poderata (mezzadria) | 24 | - | - | 13 | 1 | 1 | 1 | 2 |
| Altra forma di conduzione | 4 | - | - | 3 | - | - | - | 1 |
| ZONA ALTIMETRICA | | | | | | | | |
| Montagna | 399 | 47 | - | 144 | 3 | 1 | 3 | 7 |
| Collina | 12.808 | 1.337 | 22 | 4.884 | 246 | 379 | 1.445 | 1.141 |
| Pianura | 7.350 | 276 | 10 | 2.861 | 46 | 571 | 1.016 | 1.495 |
| TOTALE | 20.557 | 1.660 | 32 | 7.889 | 295 | 951 | 2.464 | 2.643 |
| GIORNATE DI LAVORO EXTRAZIENDALE | | | | | | | | |
| FORMA DI CONDUZIONE | | | | | | | | |
| Conduzione diretta del coltiva- tore | 58.542 | 2.790 | 53 | 17.372 | 1.041 | 3.056 | 11.090 | 7.055 |
| <i>Con solo manodopera familiare</i> | 48.017 | 2.288 | 45 | 14.470 | 914 | 2.607 | 9.447 | 5.181 |
| <i>Con manodopera familiare preva- lente</i> | 7.676 | 353 | 8 | 2.322 | 113 | 352 | 1.247 | 1.144 |
| <i>Con manodopera extrafamiliare prevalente</i> | 2.849 | 149 | - | 580 | 14 | 97 | 396 | 730 |
| Conduzione con salariati e/o com- partecipanti (in economia) | 9.917 | 58 | 1 | 627 | 35 | 732 | 440 | 7.145 |
| Conduzione a colonia parziaria ap- poderata (mezzadria) | 69 | - | - | 18 | 10 | 3 | 7 | 5 |
| Altra forma di conduzione | 11 | - | - | 7 | - | - | - | 4 |
| ZONA ALTIMETRICA | | | | | | | | |
| Montagna | 1.341 | 99 | - | 248 | 27 | 1 | 39 | 66 |
| Collina | 37.969 | 2.287 | 35 | 8.765 | 824 | 1.162 | 6.362 | 6.636 |
| Pianura | 29.229 | 462 | 19 | 9.011 | 235 | 2.628 | 5.136 | 7.507 |
| TOTALE | 68.539 | 2.848 | 54 | 18.024 | 1.086 | 3.791 | 11.537 | 14.209 |

Tavola 2.78 - Aziende con contabilità e/o con attrezzature informatiche per classe di superficie agricola utilizzata e numero di giornate di lavoro aziendale (superficie in ettari)

| CLASSI DI SAU NUMERO DI GIORNATE DI LAVORO AZIENDALE | AZIENDE CON CONTABILITA' | | AZIENDE CON ATTREZZATURE INFORMATICHE | | | |
|--|--|--------------------------------|---------------------------------------|------------------------|---|------------------|
| | con registrazione entrate e uscite | con inventario e/o bilancio | Totale | Servizi amministrativi | Gestione coltivazioni e/o allevamenti | Altre operazioni |
| CLASSE DI SAU | | | | | | |
| Senza superficie agricola utilizzata | 33 | 16 | 2 | 2 | 1 | - |
| Meno di 1 ettaro | 226 | 54 | 1 | 1 | - | - |
| 1 - 2 | 256 | 71 | 1 | 1 | - | - |
| 2 - 3 | 266 | 77 | 1 | 1 | - | - |
| 3 - 5 | 468 | 120 | 3 | 2 | 2 | - |
| 5 - 10 | 1.209 | 307 | 3 | 1 | 1 | 2 |
| 10 - 20 | 1.473 | 385 | 12 | 9 | 3 | - |
| 20 - 30 | 666 | 194 | 9 | 7 | 3 | 1 |
| 30 - 50 | 594 | 202 | 11 | 8 | 5 | 1 |
| 50 - 100 | 373 | 153 | 19 | 14 | 9 | 3 |
| 100 ed oltre | 127 | 69 | 11 | 10 | 5 | 1 |
| NUMERO DI GIORNATE DI LAVORO AZIENDALE | | | | | | |
| Meno di 50 | 634 | 170 | 7 | 4 | 2 | 3 |
| 50-100 | 431 | 108 | 2 | 2 | 1 | - |
| 100-200 | 747 | 159 | 2 | 2 | - | - |
| 200-300 | 846 | 232 | 5 | 4 | 2 | - |
| 300-500 | 1.400 | 423 | 12 | 9 | 4 | 1 |
| 500-1.000 | 1.375 | 421 | 20 | 17 | 6 | 1 |
| 1.000-2.500 | 243 | 123 | 18 | 12 | 13 | 2 |
| 2.500 ed oltre | 15 | 12 | 7 | 6 | 1 | 1 |
| TOTALE | 5.691 | 1.648 | 73 | 56 | 29 | 8 |

Tavola 2.79 - Aziende con contabilità e/o con attrezzature informatiche per forma di conduzione e forma giuridica

| FORME DI CONDUZIONE FORME GIURIDICHE | AZIENDE CON CONTABILITA' | | AZIENDE CON ATTREZZATURE INFORMATICHE | | | |
|--|--|--------------------------------|---------------------------------------|------------------------|---|------------------|
| | con registrazione entrate e uscite | con inventario e/o bilancio | Totale | Servizi amministrativi | Gestione coltivazioni e/o allevamenti | Altre operazioni |
| FORMA DI CONDUZIONE | | | | | | |
| Conduzione diretta del coltivatore | 5.228 | 1.334 | 40 | 30 | 15 | 6 |
| <i>Con solo manodopera familiare</i> | 4.290 | 1.021 | 14 | 12 | 3 | 1 |
| <i>Con manodopera familiare prevalente</i> | 772 | 238 | 14 | 9 | 6 | 2 |
| <i>Con manodopera extrafamiliare prevalente</i> | 166 | 75 | 12 | 9 | 6 | 3 |
| Conduzione con salariati e/o compartecipanti (in economia) | 449 | 307 | 33 | 26 | 14 | 2 |
| Conduzione a colonia parziaria appoderata (mezzadria) | 10 | 5 | - | - | - | - |
| Altra forma di conduzione | 4 | 2 | - | - | - | - |
| FORMA GIURIDICA | | | | | | |
| Persona singola | 5.426 | 1.400 | 46 | 33 | 19 | 6 |
| Comunanza o affittanza collettiva | 4 | 2 | - | - | - | - |
| Cooperativa | 23 | 23 | 5 | 4 | 4 | - |
| Società per azioni | 34 | 34 | 3 | 3 | 1 | - |
| Altro tipo di società | 169 | 169 | 15 | 12 | 4 | 2 |
| Ente pubblico | 35 | 20 | 4 | 4 | 1 | - |
| TOTALE | 5.691 | 1.648 | 73 | 56 | 29 | 8 |

Tavola 2.80 - Aziende con abitazioni situate in azienda per classe di superficie totale e tipo di abitazione (superficie in ettari)

| TIPO DI ABITAZIONI | CLASSI DI SUPERFICIE TOTALE | | | | | | | | Totale |
|---|-----------------------------|--------------|--------------|--------------|--------------|--------------|------------|--------------|---------------|
| | Meno di 1 | 1-2 | 2-5 | 5-10 | 10-20 | 20-50 | 50-100 | 100 ed oltre | |
| AZIENDE | | | | | | | | | |
| AZIENDE CON ABITAZIONI | 3.818 | 3.321 | 6.203 | 4.966 | 3.351 | 1.767 | 457 | 141 | 24.024 |
| Occupate | 3.413 | 2.951 | 5.683 | 4.632 | 3.177 | 1.640 | 428 | 127 | 22.051 |
| DAL CONDUTTORE | 3.351 | 2.882 | 5.558 | 4.526 | 3.075 | 1.565 | 380 | 94 | 21.431 |
| con acqua potabile | 3.216 | 2.757 | 5.340 | 4.323 | 2.905 | 1.424 | 324 | 77 | 20.366 |
| con gabinetto | 3.318 | 2.839 | 5.489 | 4.451 | 3.036 | 1.552 | 377 | 94 | 21.156 |
| con energia elettrica | 3.336 | 2.867 | 5.540 | 4.501 | 3.063 | 1.558 | 379 | 94 | 21.338 |
| con telefono | 2.424 | 2.046 | 4.117 | 3.565 | 2.565 | 1.351 | 358 | 91 | 16.517 |
| DAI PARENTI DEL CONDUTTORE | 110 | 124 | 295 | 265 | 294 | 205 | 96 | 30 | 1.419 |
| con acqua potabile | 105 | 119 | 285 | 259 | 283 | 190 | 87 | 21 | 1.349 |
| con gabinetto | 109 | 121 | 290 | 262 | 289 | 204 | 95 | 29 | 1.399 |
| con energia elettrica | 109 | 122 | 293 | 265 | 292 | 205 | 96 | 29 | 1.411 |
| con telefono | 67 | 77 | 186 | 167 | 176 | 128 | 67 | 28 | 896 |
| DA OPERAI A TEMPO INDETERMINATO, CATEGORIE SPECIALI, IMPIEGATI E DIRIGENTI | 1 | - | 1 | 7 | 25 | 56 | 54 | 66 | 210 |
| con acqua potabile | 1 | - | 1 | 7 | 24 | 52 | 43 | 53 | 181 |
| con gabinetto | 1 | - | 1 | 7 | 25 | 56 | 53 | 66 | 209 |
| con energia elettrica | 1 | - | 1 | 7 | 25 | 56 | 54 | 66 | 210 |
| con telefono | 1 | - | 1 | 5 | 19 | 41 | 40 | 52 | 159 |
| DA ALTRE PERSONE | 47 | 55 | 115 | 120 | 117 | 89 | 65 | 29 | 637 |
| con acqua potabile | 46 | 50 | 110 | 113 | 108 | 81 | 52 | 26 | 586 |
| con gabinetto | 45 | 50 | 113 | 116 | 115 | 88 | 64 | 29 | 620 |
| con energia elettrica | 45 | 51 | 111 | 116 | 115 | 88 | 64 | 29 | 619 |
| con telefono | 18 | 26 | 60 | 62 | 58 | 58 | 35 | 21 | 338 |
| Non occupate | 438 | 423 | 716 | 601 | 445 | 344 | 136 | 68 | 3.171 |
| con acqua potabile | 392 | 366 | 600 | 470 | 342 | 266 | 101 | 46 | 2.583 |
| con gabinetto | 375 | 366 | 549 | 448 | 309 | 252 | 103 | 52 | 2.454 |
| con energia elettrica | 399 | 386 | 613 | 497 | 364 | 288 | 108 | 49 | 2.704 |
| con telefono | 67 | 79 | 123 | 87 | 67 | 45 | 25 | 13 | 506 |
| AZIENDE CON ABITAZIONI FORNITE DI: | | | | | | | | | |
| acqua potabile | 3.637 | 3.144 | 5.916 | 4.707 | 3.144 | 1.601 | 385 | 118 | 22.652 |
| gabinetto | 3.732 | 3.229 | 6.043 | 4.825 | 3.273 | 1.732 | 448 | 137 | 23.419 |
| energia elettrica | 3.769 | 3.277 | 6.136 | 4.895 | 3.311 | 1.746 | 449 | 134 | 23.717 |
| telefono | 2.518 | 2.166 | 4.321 | 3.726 | 2.695 | 1.441 | 406 | 121 | 17.394 |
| AZIENDE CHE HANNO OSPITATO TURISTI | - | 2 | 3 | 9 | 8 | 3 | 3 | 1 | 29 |
| ABITAZIONI | | | | | | | | | |
| AZIENDE CON ABITAZIONI | 3.960 | 3.508 | 6.746 | 5.594 | 4.051 | 2.396 | 894 | 552 | 27.701 |
| Occupate | 3.522 | 3.082 | 6.002 | 4.960 | 3.562 | 1.972 | 677 | 376 | 24.153 |
| DAL CONDUTTORE | 3.352 | 2.884 | 5.562 | 4.539 | 3.086 | 1.580 | 385 | 94 | 21.482 |
| con acqua potabile | 3.217 | 2.759 | 5.344 | 4.333 | 2.915 | 1.434 | 328 | 77 | 20.407 |
| con gabinetto | 3.319 | 2.841 | 5.493 | 4.461 | 3.046 | 1.564 | 381 | 94 | 21.199 |
| con energia elettrica | 3.337 | 2.869 | 5.544 | 4.511 | 3.073 | 1.570 | 383 | 94 | 21.381 |
| con telefono | 2.425 | 2.046 | 4.118 | 3.570 | 2.568 | 1.356 | 362 | 91 | 16.536 |
| DAI PARENTI DEL CONDUTTORE | 116 | 130 | 315 | 278 | 309 | 228 | 117 | 43 | 1.536 |
| con acqua potabile | 110 | 123 | 305 | 270 | 297 | 210 | 102 | 30 | 1.447 |
| con gabinetto | 114 | 125 | 310 | 274 | 303 | 225 | 112 | 41 | 1.504 |
| con energia elettrica | 114 | 126 | 313 | 277 | 305 | 226 | 113 | 41 | 1.515 |
| con telefono | 72 | 79 | 200 | 173 | 181 | 134 | 79 | 40 | 958 |
| DA OPERAI A TEMPO INDETERMINATO, CATEGORIE SPECIALI, IMPIEGATI E DIRIGENTI | 1 | - | 2 | 7 | 26 | 60 | 71 | 136 | 303 |
| con acqua potabile | 1 | - | 1 | 7 | 25 | 56 | 55 | 112 | 257 |
| con gabinetto | 1 | - | 1 | 7 | 26 | 60 | 68 | 135 | 298 |
| con energia elettrica | 1 | - | 1 | 7 | 26 | 60 | 69 | 135 | 299 |
| con telefono | 1 | - | 1 | 5 | 20 | 45 | 46 | 108 | 226 |
| DA ALTRE PERSONE | 53 | 68 | 123 | 136 | 141 | 104 | 104 | 103 | 832 |
| con acqua potabile | 50 | 62 | 117 | 128 | 123 | 93 | 84 | 99 | 756 |
| con gabinetto | 49 | 62 | 120 | 131 | 130 | 98 | 98 | 101 | 789 |
| con energia elettrica | 49 | 63 | 118 | 130 | 130 | 99 | 98 | 102 | 789 |
| con telefono | 21 | 35 | 65 | 67 | 64 | 59 | 51 | 50 | 412 |
| Non occupate | 438 | 426 | 744 | 634 | 489 | 424 | 217 | 176 | 3.548 |
| con acqua potabile | 392 | 368 | 618 | 489 | 362 | 317 | 139 | 94 | 2.779 |
| con gabinetto | 375 | 368 | 568 | 467 | 328 | 299 | 133 | 88 | 2.626 |
| con energia elettrica | 399 | 388 | 634 | 519 | 389 | 342 | 144 | 87 | 2.902 |
| con telefono | 67 | 80 | 125 | 89 | 70 | 46 | 27 | 13 | 517 |
| AZIENDE CON ABITAZIONI FORNITE DI: | | | | | | | | | |
| acqua potabile | 3.770 | 3.312 | 6.385 | 5.227 | 3.722 | 2.110 | 708 | 412 | 25.646 |
| gabinetto | 3.858 | 3.396 | 6.492 | 5.340 | 3.833 | 2.246 | 792 | 459 | 26.416 |
| energia elettrica | 3.900 | 3.446 | 6.610 | 5.444 | 3.923 | 2.297 | 807 | 459 | 26.886 |
| telefono | 2.586 | 2.240 | 4.509 | 3.904 | 2.903 | 1.640 | 565 | 302 | 18.649 |

Tavola 2.81 - Aziende che acquistano mezzi tecnici per classe di superficie totale (superficie in ettari)

| MEZZI TECNICI TIPO DI FORNITORI | CLASSI DI SUPERFICIE TOTALE | | | | | | | | | Totale |
|---------------------------------------|-----------------------------|-----------|-------|-------|--------|---------|---------|----------|--------------|--------|
| | Senza terreno agrario | Meno di 1 | 1 - 2 | 2 - 5 | 5 - 10 | 10 - 20 | 20 - 50 | 50 - 100 | 100 ed oltre | |
| FERTILIZZANTI | - | 4.606 | 3.579 | 6.508 | 4.899 | 3.280 | 1.769 | 466 | 139 | 25.246 |
| altra azienda agricola | - | 236 | 156 | 207 | 122 | 53 | 17 | 4 | 2 | 797 |
| organismi associativi | - | 1.022 | 859 | 1.601 | 1.414 | 971 | 662 | 222 | 63 | 6.814 |
| altri fornitori | - | 3.348 | 2.564 | 4.700 | 3.363 | 2.256 | 1.090 | 240 | 74 | 17.635 |
| ANTIPARASSITARI E DISERBANTI | - | 5.001 | 3.745 | 6.456 | 4.551 | 2.844 | 1.630 | 447 | 136 | 24.810 |
| altra azienda agricola | - | 161 | 104 | 152 | 86 | 30 | 12 | 5 | 1 | 551 |
| organismi associativi | - | 1.021 | 803 | 1.507 | 1.268 | 867 | 613 | 214 | 55 | 6.348 |
| altri fornitori | - | 3.819 | 2.838 | 4.797 | 3.197 | 1.947 | 1.005 | 228 | 80 | 17.911 |
| SEMENTI E PIANTE | - | 3.089 | 2.597 | 4.993 | 4.123 | 2.951 | 1.705 | 447 | 137 | 20.042 |
| altra azienda agricola | - | 98 | 87 | 127 | 81 | 44 | 18 | 4 | 1 | 460 |
| organismi associativi | - | 567 | 523 | 1.156 | 1.153 | 881 | 633 | 200 | 56 | 5.169 |
| altri fornitori | - | 2.424 | 1.987 | 3.710 | 2.889 | 2.026 | 1.054 | 243 | 80 | 14.413 |
| BESTIAME | - | 41 | 68 | 197 | 365 | 437 | 378 | 87 | 36 | 1.609 |
| altra azienda agricola | - | 7 | 4 | 22 | 56 | 53 | 49 | 12 | 5 | 208 |
| organismi associativi | - | 3 | 6 | 18 | 26 | 27 | 20 | 2 | 3 | 105 |
| altri fornitori | - | 31 | 58 | 157 | 283 | 357 | 309 | 73 | 28 | 1.296 |
| MANGIMI E FORAGGI | 4 | 237 | 234 | 514 | 634 | 617 | 434 | 107 | 44 | 2.825 |
| altra azienda agricola | - | 10 | 10 | 17 | 33 | 13 | 13 | 2 | - | 98 |
| organismi associativi | - | 45 | 39 | 78 | 102 | 105 | 84 | 21 | 8 | 482 |
| altri fornitori | 4 | 182 | 185 | 419 | 499 | 499 | 337 | 84 | 36 | 2.245 |
| MEDICINALI | 4 | 54 | 30 | 77 | 164 | 274 | 275 | 85 | 42 | 1.005 |
| altra azienda agricola | - | - | - | - | - | - | 2 | - | - | 2 |
| organismi associativi | - | 18 | - | 10 | 6 | 8 | 9 | 4 | - | 55 |
| altri fornitori | 4 | 36 | 30 | 67 | 158 | 266 | 264 | 81 | 42 | 948 |
| ATTREZZATURE E MEZZI MECCANICI | 1 | 103 | 104 | 337 | 458 | 559 | 532 | 198 | 86 | 2.378 |
| altra azienda agricola | - | 17 | 5 | 15 | 16 | 13 | 9 | 2 | 1 | 78 |
| organismi associativi | 1 | 4 | 11 | 38 | 59 | 70 | 70 | 30 | 12 | 295 |
| altri fornitori | - | 82 | 88 | 284 | 383 | 476 | 453 | 166 | 73 | 2.005 |
| CARBURANTI E LUBRIFICANTI | 2 | 2.687 | 2.527 | 5.532 | 4.852 | 3.373 | 1.845 | 467 | 151 | 21.436 |
| altra azienda agricola | - | 37 | 33 | 48 | 36 | 15 | 11 | 4 | - | 184 |
| organismi associativi | - | 299 | 381 | 1.078 | 1.143 | 741 | 439 | 97 | 29 | 4.207 |
| altri fornitori | 2 | 2.351 | 2.113 | 4.406 | 3.673 | 2.617 | 1.395 | 366 | 122 | 17.045 |
| ALTRI MEZZI TECNICI | 1 | 3 | 6 | 12 | 14 | 23 | 8 | 2 | 5 | 74 |
| altra azienda agricola | - | - | - | 2 | 1 | 1 | - | - | - | 4 |
| organismi associativi | - | 1 | 1 | 2 | 1 | 3 | 2 | - | - | 10 |
| altri fornitori | 1 | 2 | 5 | 8 | 12 | 19 | 6 | 2 | 5 | 60 |

Tavola 2.82 - Aziende che commercializzano i propri prodotti per classe di superficie totale, tipo di prodotto commercializzato e tipo di operazione (superficie in ettari)

| PRODOTTI OPERAZIONI | CLASSI DI SUPERFICIE TOTALE | | | | | | | | | Totale |
|--|-----------------------------|--------------|--------------|--------------|--------------|--------------|--------------|------------|-----------------|---------------|
| | Senza terreno agrario | Meno di 1 | 1-2 | 2-5 | 5-10 | 10-20 | 20-50 | 50-100 | 100 ed oltre | |
| AZIENDE CHE COMMERCIALIZZANO | 6 | 3.217 | 3.493 | 6.897 | 5.295 | 3.544 | 1.897 | 481 | 154 | 24.984 |
| Prodotti delle coltivazioni | - | 2.974 | 3.254 | 6.459 | 5.009 | 3.334 | 1.757 | 458 | 139 | 23.384 |
| vendita diretta al consumo | - | 583 | 610 | 1.241 | 866 | 472 | 208 | 44 | 15 | 4.039 |
| conferimento ad organismi associativi | - | 638 | 801 | 1.581 | 1.330 | 845 | 468 | 110 | 30 | 5.803 |
| conferimento ad associazioni produttori | - | 192 | 223 | 528 | 457 | 266 | 106 | 37 | 9 | 1.818 |
| vendita ad imprese industriali o commerciali | - | 656 | 897 | 2.322 | 2.167 | 1.707 | 1.044 | 302 | 109 | 9.204 |
| conferimento o vendita ad altri | - | 1.043 | 1.158 | 2.370 | 1.924 | 1.320 | 646 | 145 | 29 | 8.635 |
| Prodotti degli allevamenti | 5 | 52 | 60 | 314 | 620 | 803 | 609 | 136 | 44 | 2.643 |
| vendita diretta al consumo | 3 | 32 | 37 | 160 | 235 | 221 | 150 | 32 | 7 | 877 |
| conferimento ad organismi associativi | 1 | 1 | 1 | 2 | 20 | 21 | 33 | 10 | 5 | 94 |
| conferimento ad associazioni produttori | - | - | - | 2 | 12 | 18 | 23 | 9 | 5 | 69 |
| vendita ad imprese industriali o commerciali | 1 | 5 | 11 | 82 | 204 | 389 | 285 | 58 | 25 | 1.060 |
| conferimento o vendita ad altri | 1 | 17 | 13 | 81 | 205 | 244 | 209 | 56 | 11 | 837 |
| Prodotti trasformati delle coltivazioni e degli allevamenti | 1 | 251 | 377 | 1.142 | 1.025 | 663 | 288 | 49 | 19 | 3.815 |
| vendita diretta al consumo | 1 | 218 | 307 | 904 | 762 | 466 | 194 | 33 | 9 | 2.894 |
| conferimento ad organismi associativi | - | - | 4 | 5 | 15 | 5 | 6 | 1 | 1 | 37 |
| conferimento ad associazioni produttori | - | 1 | 3 | 3 | 5 | 4 | 1 | 1 | - | 18 |
| vendita ad imprese industriali o commerciali | - | 4 | 14 | 56 | 73 | 58 | 35 | 10 | 5 | 255 |
| conferimento o vendita ad altri | - | 28 | 49 | 174 | 171 | 131 | 53 | 5 | 4 | 615 |
| Prodotti forestali | - | 44 | 53 | 194 | 234 | 259 | 185 | 43 | 26 | 1.038 |
| vendita diretta al consumo | - | 14 | 19 | 73 | 107 | 111 | 78 | 12 | 10 | 424 |
| conferimento ad organismi associativi | - | 3 | 2 | 3 | - | 1 | - | - | - | 9 |
| conferimento ad associazioni produttori | - | - | - | - | - | 1 | - | - | - | 1 |
| vendita ad imprese industriali o commerciali | - | 14 | 17 | 66 | 68 | 83 | 65 | 15 | 13 | 341 |
| conferimento o vendita ad altri | - | 13 | 15 | 53 | 59 | 63 | 42 | 16 | 3 | 264 |

Tavola 2.83 - Aziende che producono normalmente per la vendita e relativa superficie per classe di superficie agricola utilizzata, forma di conduzione e zona altimetrica (superficie in ettari)

| CLASSI DI SAU FORME DI CONDUZIONE ZONE ALTIMETRICHE | AZIENDE CHE NON VENDONO | | | AZIENDE CHE PRODUCONO NORMALMENTE PER LA VENDITA | | | | | |
|--|-------------------------|------------------|---------------------|--|-------------------|---------------------|---|-------------------|---------------------|
| | Aziende | SUPERFICIE | | Aziende | TOTALE | | PER UN VALORE DI ALMENO 1.000.000 DI LIRE | | |
| | | Totale | agricola utilizzata | | SUPERFICIE | | Aziende | SUPERFICIE | |
| | | | | | Totale | agricola utilizzata | | Totale | agricola utilizzata |
| CLASSE DI SAU | | | | | | | | | |
| Senza superficie agricola utilizzata | 489 | 1.764,43 | - | 509 | 4.342,01 | - | 424 | 4.080,73 | - |
| Meno di 1 ettaro | 3.196 | 4.760,77 | 856,20 | 9.789 | 13.905,29 | 4.598,92 | 9.738 | 13.796,80 | 4.583,32 |
| 1-2 | 278 | 1.434,09 | 355,10 | 5.041 | 14.202,47 | 7.035,27 | 5.021 | 14.092,88 | 7.007,70 |
| 2-3 | 125 | 965,30 | 282,55 | 3.285 | 14.129,64 | 7.909,20 | 3.273 | 14.032,75 | 7.881,35 |
| 3-5 | 123 | 1.267,12 | 453,45 | 3.811 | 23.000,85 | 14.536,27 | 3.808 | 22.987,33 | 14.526,06 |
| 5-10 | 56 | 813,21 | 354,07 | 4.279 | 41.120,62 | 29.715,34 | 4.277 | 41.104,72 | 29.704,79 |
| 10-20 | 3 | 127,92 | 42,00 | 2.358 | 39.408,02 | 32.474,18 | 2.357 | 39.391,02 | 32.457,58 |
| 20-30 | - | - | - | 771 | 22.329,25 | 18.781,94 | 771 | 22.329,25 | 18.781,94 |
| 30-50 | 1 | 540,89 | 44,95 | 640 | 27.177,17 | 24.553,53 | 640 | 27.177,17 | 24.553,53 |
| 50-100 | 1 | 71,00 | 70,00 | 370 | 27.302,44 | 24.702,45 | 369 | 27.240,44 | 24.645,95 |
| 100 ed oltre | - | - | - | 109 | 22.569,73 | 17.595,16 | 109 | 22.569,73 | 17.595,16 |
| FORMA DI CONDUZIONE | | | | | | | | | |
| Conduzione diretta del coltivatore con solo manodopera familiare | 4.252 | 10.648,38 | 2.407,03 | 29.381 | 221.864,34 | 164.990,30 | 29.207 | 221.186,89 | 164.825,42 |
| con solo manodopera familiare | 4.204 | 10.546,29 | 2.380,18 | 26.009 | 176.386,22 | 127.138,99 | 25.839 | 175.722,71 | 126.974,55 |
| con manodopera familiare prevalente | 27 | 53,94 | 18,83 | 2.703 | 32.939,61 | 28.725,78 | 2.701 | 32.932,72 | 28.725,34 |
| con manodopera extrafamiliare prevalente | 21 | 48,15 | 8,02 | 669 | 12.538,51 | 9.125,53 | 667 | 12.531,46 | 9.125,53 |
| Conduzione con salariati e/o compartecipanti (in economia) | 19 | 1.095,98 | 50,99 | 1.541 | 27.233,17 | 16.721,07 | 1.540 | 27.225,95 | 16.721,07 |
| Conduzione a colonia parziaria appoderata (mezzadria) | - | - | - | 31 | 226,78 | 165,91 | 31 | 226,78 | 165,91 |
| Altra forma di conduzione | 1 | 0,37 | 0,30 | 9 | 163,20 | 24,98 | 9 | 163,20 | 24,98 |
| ZONA ALTIMETRICA | | | | | | | | | |
| Montagna | 305 | 1.929,58 | 408,50 | 975 | 18.791,24 | 7.069,19 | 957 | 18.641,77 | 7.038,44 |
| Collina | 3.534 | 9.378,59 | 1.858,17 | 20.866 | 130.257,50 | 84.385,05 | 20.783 | 129.880,01 | 84.267,77 |
| Pianura | 433 | 436,56 | 191,65 | 9.121 | 100.438,75 | 90.448,02 | 9.047 | 100.281,04 | 90.431,17 |
| TOTALE | 4.272 | 11.744,73 | 2.458,32 | 30.962 | 249.487,49 | 181.902,26 | 30.787 | 248.802,82 | 181.737,38 |

Tavola 2.84 - Aziende che producono normalmente per la vendita e relativa superficie per numero di giornate di lavoro aziendale e forma giuridica (superficie in ettari)

| NUMERO DI GIORNATE DI LAVORO AZIENDALE FORME GIURIDICHE | AZIENDE CHE NON VENDONO | | | AZIENDE CHE PRODUCONO NORMALMENTE PER LA VENDITA | | | | | |
|---|-------------------------|------------------|---------------------|--|-------------------|---------------------|---|-------------------|---------------------|
| | Aziende | SUPERFICIE | | Aziende | TOTALE | | PER UN VALORE DI ALMENO 1.000.000 DI LIRE | | |
| | | Totale | agricola utilizzata | | SUPERFICIE | | Aziende | SUPERFICIE | |
| | | | | | Totale | agricola utilizzata | | Totale | agricola utilizzata |
| NUMERO DI GIORNATE DI LAVORO AZIENDALE | | | | | | | | | |
| Meno di 50 | 3.264 | 7.644,12 | 1.432,31 | 10.189 | 32.805,19 | 17.349,07 | 10.038 | 32.273,07 | 17.219,45 |
| 50 - 100 | 680 | 2.030,94 | 488,92 | 5.504 | 23.743,10 | 12.800,15 | 5.494 | 23.684,70 | 12.789,88 |
| 100 - 200 | 282 | 1.303,24 | 408,85 | 5.559 | 31.253,02 | 19.857,66 | 5.547 | 31.172,36 | 19.839,32 |
| 200 - 300 | 35 | 191,89 | 63,94 | 3.291 | 30.721,01 | 22.892,07 | 3.289 | 30.707,52 | 22.885,42 |
| 300 - 500 | 10 | 33,65 | 19,35 | 3.767 | 51.662,47 | 41.999,64 | 3.767 | 51.662,47 | 41.999,64 |
| 500 - 1.000 | - | - | - | 2.340 | 53.543,65 | 46.540,62 | 2.340 | 53.543,65 | 46.540,62 |
| 1.000 - 2.500 | - | - | - | 230 | 14.320,16 | 13.055,40 | 230 | 14.320,16 | 13.055,40 |
| 2.500 ed oltre | 1 | 540,89 | 44,95 | 82 | 11.438,89 | 7.407,65 | 82 | 11.438,89 | 7.407,65 |
| FORMA GIURIDICA | | | | | | | | | |
| Persona singola | 4.254 | 10.649,51 | 2.407,07 | 30.673 | 232.634,76 | 173.272,91 | 30.499 | 231.957,31 | 173.108,03 |
| Comunanza o affittanza collettiva | - | - | - | 11 | 172,25 | 163,73 | 11 | 172,25 | 163,73 |
| Cooperativa | - | - | - | 23 | 2.545,81 | 1.844,07 | 23 | 2.545,81 | 1.844,07 |
| Società per azioni | - | - | - | 34 | 1.887,92 | 975,18 | 34 | 1.887,92 | 975,18 |
| Altro tipo di società | - | - | - | 169 | 7.271,55 | 5.069,85 | 169 | 7.271,55 | 5.069,85 |
| Ente pubblico | 18 | 1.095,22 | 51,25 | 52 | 4.975,20 | 576,52 | 51 | 4.967,98 | 576,52 |
| TOTALE | 4.272 | 11.744,73 | 2.458,32 | 30.962 | 249.487,49 | 181.902,26 | 30.787 | 248.802,82 | 181.737,38 |

CAPITOLO 3 - DATI PROVINCIALI

Universo CEE

Tavola 3.1 - Aziende e relativa superficie agricola utilizzata per classe di superficie agricola utilizzata e forma di conduzione (superficie in ettari) - TOTALE

| FORME DI CONDUZIONE | CLASSI DI SUPERFICIE AGRICOLA UTILIZZATA* | | | | | | | | Totale |
|---|---|-----------------|------------------|------------------|------------------|------------------|------------------|------------------|-------------------|
| | Meno di 1 | 1 - 2 | 2 - 5 | 5 - 10 | 10 - 20 | 20 - 50 | 50 - 100 | 100 ed oltre | |
| AZIENDE | | | | | | | | | |
| CONDUZIONE DIRETTA DEL COLTIVATORE | 9.395 | 4.992 | 6.936 | 4.159 | 2.272 | 1.317 | 329 | 73 | 29.473 |
| Con solo manodopera familiare | 8.566 | 4.557 | 6.230 | 3.594 | 1.881 | 1.059 | 211 | 18 | 26.116 |
| su terreni in proprietà | 8.318 | 4.235 | 5.200 | 2.385 | 731 | 232 | 47 | 3 | 21.151 |
| su terreni in affitto | 127 | 72 | 135 | 111 | 88 | 68 | 11 | 2 | 614 |
| su terreni parte in proprietà e parte in affitto | 121 | 250 | 895 | 1.098 | 1.062 | 759 | 153 | 13 | 4.351 |
| Con manodopera familiare prevalente | 600 | 330 | 590 | 508 | 345 | 213 | 82 | 33 | 2.701 |
| su terreni in proprietà | 586 | 311 | 504 | 325 | 146 | 83 | 27 | 6 | 1.988 |
| su terreni in affitto | 4 | 6 | 13 | 13 | 13 | 10 | 7 | 3 | 69 |
| su terreni parte in proprietà e parte in affitto | 10 | 13 | 73 | 170 | 186 | 120 | 48 | 24 | 644 |
| Con manodopera extrafamiliare prevalente | 229 | 105 | 116 | 57 | 46 | 45 | 36 | 22 | 656 |
| su terreni in proprietà | 227 | 102 | 111 | 46 | 41 | 27 | 16 | 12 | 582 |
| su terreni in affitto | 1 | 1 | 3 | 2 | - | 2 | 5 | 4 | 18 |
| su terreni parte in proprietà e parte in affitto | 1 | 2 | 2 | 9 | 5 | 16 | 15 | 6 | 56 |
| CONDUZIONE CON SALARIATI E/O COM- PARTECIPANTI (IN ECONOMIA) | 338 | 321 | 399 | 162 | 86 | 94 | 42 | 36 | 1.478 |
| su terreni in proprietà | 334 | 312 | 385 | 148 | 76 | 74 | 26 | 18 | 1.373 |
| su terreni in affitto | 2 | 2 | 3 | 6 | 6 | 2 | 5 | 6 | 32 |
| su terreni parte in proprietà e parte in affitto | 2 | 7 | 11 | 8 | 4 | 18 | 11 | 12 | 73 |
| CONDUZIONE A COLONIA PARZIARIA AP- PODERATA (MEZZADRIA) | 3 | 4 | 8 | 13 | 2 | 1 | - | - | 31 |
| su terreni in proprietà | 3 | 4 | 6 | 11 | - | 1 | - | - | 25 |
| su terreni in affitto | - | - | 2 | 2 | - | - | - | - | 4 |
| su terreni parte in proprietà e parte in affitto | - | - | - | - | 2 | - | - | - | 2 |
| ALTRA FORMA DI CONDUZIONE | 2 | 2 | 1 | 1 | 1 | - | - | - | 7 |
| su terreni in proprietà | 2 | 2 | 1 | 1 | 1 | - | - | - | 7 |
| su terreni in affitto | - | - | - | - | - | - | - | - | - |
| su terreni parte in proprietà e parte in affitto | - | - | - | - | - | - | - | - | - |
| TOTALE | 9.738 | 5.319 | 7.344 | 4.335 | 2.361 | 1.412 | 371 | 109 | 30.989 |
| su terreni in proprietà | 9.470 | 4.966 | 6.207 | 2.916 | 995 | 417 | 116 | 39 | 25.126 |
| su terreni in affitto | 134 | 81 | 156 | 134 | 107 | 82 | 28 | 15 | 737 |
| su terreni parte in proprietà e parte in affitto | 134 | 272 | 981 | 1.285 | 1.259 | 913 | 227 | 55 | 5.126 |
| SUPERFICIE AGRICOLA UTILIZZATA | | | | | | | | | |
| CONDUZIONE DIRETTA DEL COLTIVA- TORE | 4.404,49 | 6.944,62 | 21.964,72 | 28.820,12 | 31.296,20 | 40.308,31 | 21.803,51 | 10.984,80 | 166.526,77 |
| Con solo manodopera familiare | 4.019,31 | 6.326,98 | 19.706,91 | 24.830,68 | 25.918,83 | 32.125,87 | 13.465,83 | 2.263,86 | 128.658,27 |
| su terreni in proprietà | 3.882,70 | 5.860,63 | 16.186,30 | 16.115,85 | 9.784,83 | 6.875,48 | 2.971,49 | 369,40 | 62.046,68 |
| su terreni in affitto | 58,36 | 100,22 | 428,48 | 776,55 | 1.211,16 | 2.017,36 | 658,82 | 260,70 | 5.511,65 |
| su terreni parte in proprietà e parte in affitto | 78,25 | 366,13 | 3.092,13 | 7.938,28 | 14.922,84 | 23.233,03 | 9.835,52 | 1.633,76 | 61.099,94 |
| Con manodopera familiare prevalente | 282,87 | 471,21 | 1.901,33 | 3.589,34 | 4.786,68 | 6.715,68 | 5.723,44 | 5.268,52 | 28.739,07 |
| su terreni in proprietà | 273,37 | 443,44 | 1.606,72 | 2.243,88 | 1.905,61 | 2.621,20 | 1.996,24 | 809,58 | 11.900,04 |
| su terreni in affitto | 2,24 | 8,55 | 37,60 | 93,37 | 193,45 | 313,33 | 487,67 | 455,15 | 1.591,36 |
| su terreni parte in proprietà e parte in affitto | 7,26 | 19,22 | 257,01 | 1.252,09 | 2.687,62 | 3.781,15 | 3.239,53 | 4.003,79 | 15.247,67 |
| Con manodopera extrafamiliare prevalente | 102,31 | 146,43 | 356,48 | 400,10 | 590,69 | 1.466,76 | 2.614,24 | 3.452,42 | 9.129,43 |
| su terreni in proprietà | 101,61 | 142,75 | 338,56 | 317,01 | 529,38 | 862,88 | 1.166,99 | 1.842,36 | 5.301,54 |
| su terreni in affitto | 0,52 | 1,15 | 9,99 | 16,05 | - | 87,00 | 306,23 | 666,33 | 1.087,27 |
| su terreni parte in proprietà e parte in affitto | 0,18 | 2,53 | 7,93 | 67,04 | 61,31 | 516,88 | 1.141,02 | 943,73 | 2.740,62 |
| CONDUZIONE CON SALARIATI E/O COM- PARTECIPANTI (IN ECONOMIA) | 176,31 | 436,37 | 1.187,30 | 1.155,09 | 1.185,64 | 3.051,11 | 2.968,94 | 6.610,36 | 16.771,12 |
| su terreni in proprietà | 174,24 | 424,44 | 1.143,85 | 1.055,46 | 1.041,60 | 2.381,62 | 1.854,52 | 3.059,05 | 11.134,78 |
| su terreni in affitto | 1,00 | 2,00 | 8,44 | 44,14 | 89,57 | 74,10 | 368,72 | 1.705,86 | 2.293,83 |
| su terreni parte in proprietà e parte in affitto | 1,07 | 9,93 | 35,01 | 55,49 | 54,47 | 595,39 | 745,70 | 1.845,45 | 3.342,51 |
| CONDUZIONE A COLONIA PARZIARIA AP- PODERATA (MEZZADRIA) | 1,87 | 5,90 | 27,40 | 87,40 | 22,34 | 21,00 | - | - | 165,91 |
| su terreni in proprietà | 1,87 | 5,90 | 21,40 | 73,50 | - | 21,00 | - | - | 123,67 |
| su terreni in affitto | - | - | 6,00 | 13,90 | - | - | - | - | 19,90 |
| su terreni parte in proprietà e parte in affitto | - | - | - | - | 22,34 | - | - | - | 22,34 |
| ALTRA FORMA DI CONDUZIONE | 0,65 | 3,48 | 2,05 | 6,80 | 12,00 | - | - | - | 24,98 |
| su terreni in proprietà | 0,65 | 3,48 | 2,05 | 6,80 | 12,00 | - | - | - | 24,98 |
| su terreni in affitto | - | - | - | - | - | - | - | - | - |
| su terreni parte in proprietà e parte in affitto | - | - | - | - | - | - | - | - | - |
| TOTALE | 4.583,32 | 7.390,37 | 23.181,47 | 30.069,41 | 32.516,18 | 43.380,42 | 24.772,45 | 17.595,16 | 183.488,78 |
| su terreni in proprietà | 4.434,44 | 6.880,64 | 19.298,88 | 19.812,50 | 13.273,42 | 12.762,18 | 7.989,24 | 6.080,39 | 90.531,69 |
| su terreni in affitto | 62,12 | 111,92 | 490,51 | 944,01 | 1.494,18 | 2.491,79 | 1.821,44 | 3.088,04 | 10.504,01 |
| su terreni parte in proprietà e parte in affitto | 86,76 | 397,81 | 3.392,08 | 9.312,90 | 17.748,58 | 28.126,45 | 14.961,77 | 8.426,73 | 82.453,08 |

Tavola 3.1 segue - Aziende e relativa superficie agricola utilizzata per classe di superficie agricola utilizzata e forma di conduzione (superficie in ettari) - MONTAGNA

| FORME DI CONDUZIONE | CLASSI DI SUPERFICIE AGRICOLA UTILIZZATA | | | | | | | | Totale |
|---|--|---------------|-----------------|-----------------|-----------------|---------------|---------------|-----------------|-----------------|
| | Meno di 1 | 1 - 2 | 2 - 5 | 5 - 10 | 10 - 20 | 20 - 50 | 50 - 100 | 100 ed oltre | |
| AZIENDE | | | | | | | | | |
| CONDUZIONE DIRETTA DEL COLTIVATORE | 152 | 177 | 357 | 227 | 85 | 30 | 4 | - | 1.032 |
| Con solo manodopera familiare | 152 | 177 | 356 | 227 | 85 | 28 | 4 | - | 1.029 |
| su terreni in proprietà | 148 | 167 | 325 | 185 | 45 | 7 | - | - | 877 |
| su terreni in affitto | 2 | 6 | 14 | 11 | 13 | 1 | - | - | 47 |
| su terreni parte in proprietà e parte in affitto | 2 | 4 | 17 | 31 | 27 | 20 | 4 | - | 105 |
| Con manodopera familiare prevalente | - | - | - | - | - | - | - | - | - |
| su terreni in proprietà | - | - | - | - | - | - | - | - | - |
| su terreni in affitto | - | - | - | - | - | - | - | - | - |
| su terreni parte in proprietà e parte in affitto | - | - | - | - | - | - | - | - | - |
| Con manodopera extrafamiliare prevalente | - | - | 1 | - | - | 2 | - | - | 3 |
| su terreni in proprietà | - | - | 1 | - | - | 1 | - | - | 2 |
| su terreni in affitto | - | - | - | - | - | - | - | - | - |
| su terreni parte in proprietà e parte in affitto | - | - | - | - | - | 1 | - | - | 1 |
| CONDUZIONE CON SALARIATI E/O COM- PARTECIPANTI (IN ECONOMIA) | 2 | 1 | 2 | 1 | - | 2 | 2 | 5 | 15 |
| su terreni in proprietà | 2 | 1 | 2 | - | - | 1 | 1 | 3 | 10 |
| su terreni in affitto | - | - | - | 1 | - | 1 | 1 | 2 | 5 |
| su terreni parte in proprietà e parte in affitto | - | - | - | - | - | - | - | - | - |
| CONDUZIONE A COLONIA PARZIARIA AP- PODERATA (MEZZADRIA) | - | - | - | - | - | - | - | - | - |
| su terreni in proprietà | - | - | - | - | - | - | - | - | - |
| su terreni in affitto | - | - | - | - | - | - | - | - | - |
| su terreni parte in proprietà e parte in affitto | - | - | - | - | - | - | - | - | - |
| ALTRA FORMA DI CONDUZIONE | - | - | - | - | - | - | - | - | - |
| su terreni in proprietà | - | - | - | - | - | - | - | - | - |
| su terreni in affitto | - | - | - | - | - | - | - | - | - |
| su terreni parte in proprietà e parte in affitto | - | - | - | - | - | - | - | - | - |
| TOTALE | 154 | 178 | 359 | 228 | 85 | 32 | 6 | 5 | 1.047 |
| su terreni in proprietà | 150 | 168 | 328 | 185 | 45 | 9 | 1 | 3 | 889 |
| su terreni in affitto | 2 | 6 | 14 | 12 | 13 | 2 | 1 | 2 | 52 |
| su terreni parte in proprietà e parte in affitto | 2 | 4 | 17 | 31 | 27 | 21 | 4 | - | 106 |
| SUPERFICIE AGRICOLA UTILIZZATA | | | | | | | | | |
| CONDUZIONE DIRETTA DEL COLTIVATORE | 71,04 | 247,02 | 1.157,95 | 1.543,58 | 1.119,70 | 853,06 | 220,43 | - | 5.212,78 |
| Con solo manodopera familiare | 71,04 | 247,02 | 1.155,30 | 1.543,58 | 1.119,70 | 785,73 | 220,43 | - | 5.142,80 |
| su terreni in proprietà | 69,53 | 231,71 | 1.048,44 | 1.238,54 | 570,29 | 197,69 | - | - | 3.356,20 |
| su terreni in affitto | 0,43 | 9,02 | 48,36 | 72,30 | 170,18 | 26,48 | - | - | 326,77 |
| su terreni parte in proprietà e parte in affitto | 1,08 | 6,29 | 58,50 | 232,74 | 379,23 | 561,56 | 220,43 | - | 1.459,83 |
| Con manodopera familiare prevalente | - | - | - | - | - | - | - | - | - |
| su terreni in proprietà | - | - | - | - | - | - | - | - | - |
| su terreni in affitto | - | - | - | - | - | - | - | - | - |
| su terreni parte in proprietà e parte in affitto | - | - | - | - | - | - | - | - | - |
| Con manodopera extrafamiliare prevalente | - | - | 2,65 | - | - | 67,33 | - | - | 69,98 |
| su terreni in proprietà | - | - | 2,65 | - | - | 21,08 | - | - | 23,73 |
| su terreni in affitto | - | - | - | - | - | - | - | - | - |
| su terreni parte in proprietà e parte in affitto | - | - | - | - | - | 46,25 | - | - | 46,25 |
| CONDUZIONE CON SALARIATI E/O COM- PARTECIPANTI (IN ECONOMIA) | 0,50 | 1,00 | 4,70 | 8,61 | - | 89,00 | 153,94 | 1.967,05 | 2.224,80 |
| su terreni in proprietà | 0,50 | 1,00 | 4,70 | - | - | 49,00 | 94,54 | 889,04 | 1.038,78 |
| su terreni in affitto | - | - | - | 8,61 | - | 40,00 | 59,40 | 1.078,01 | 1.186,02 |
| su terreni parte in proprietà e parte in affitto | - | - | - | - | - | - | - | - | - |
| CONDUZIONE A COLONIA PARZIARIA AP- PODERATA (MEZZADRIA) | - | - | - | - | - | - | - | - | - |
| su terreni in proprietà | - | - | - | - | - | - | - | - | - |
| su terreni in affitto | - | - | - | - | - | - | - | - | - |
| su terreni parte in proprietà e parte in affitto | - | - | - | - | - | - | - | - | - |
| ALTRA FORMA DI CONDUZIONE | - | - | - | - | - | - | - | - | - |
| su terreni in proprietà | - | - | - | - | - | - | - | - | - |
| su terreni in affitto | - | - | - | - | - | - | - | - | - |
| su terreni parte in proprietà e parte in affitto | - | - | - | - | - | - | - | - | - |
| TOTALE | 71,54 | 248,02 | 1.162,65 | 1.552,19 | 1.119,70 | 942,06 | 374,37 | 1.967,05 | 7.437,58 |
| su terreni in proprietà | 70,03 | 232,71 | 1.055,79 | 1.238,54 | 570,29 | 267,77 | 94,54 | 889,04 | 4.418,71 |
| su terreni in affitto | 0,43 | 9,02 | 48,36 | 80,91 | 170,18 | 66,48 | 59,40 | 1.078,01 | 1.512,79 |
| su terreni parte in proprietà e parte in affitto | 1,08 | 6,29 | 58,50 | 232,74 | 379,23 | 607,81 | 220,43 | - | 1.506,08 |

Tavola 3.1 segue - Aziende e relativa superficie agricola utilizzata per classe di superficie agricola utilizzata e forma di conduzione (superficie in ettari) - COLLINA

| FORME DI CONDUZIONE | CLASSI DI SUPERFICIE AGRICOLA UTILIZZATA | | | | | | | | Totale |
|---|--|-----------------|------------------|------------------|------------------|------------------|-----------------|-----------------|------------------|
| | Meno di 1 | 1 - 2 | 2 - 5 | 5 - 10 | 10 - 20 | 20 - 50 | 50 - 100 | 100 ed oltre | |
| AZIENDE | | | | | | | | | |
| CONDUZIONE DIRETTA DEL COLTIVATORE | 7.339 | 3.841 | 4.994 | 2.657 | 1.152 | 499 | 80 | 16 | 20.578 |
| Con solo manodopera familiare | 6.729 | 3.518 | 4.498 | 2.289 | 900 | 382 | 54 | 6 | 18.376 |
| su terreni in proprietà | 6.590 | 3.312 | 3.875 | 1.589 | 356 | 74 | 10 | 1 | 15.807 |
| su terreni in affitto | 64 | 46 | 84 | 62 | 31 | 30 | 2 | 1 | 320 |
| su terreni parte in proprietà e parte in affitto | 75 | 160 | 539 | 638 | 513 | 278 | 42 | 4 | 2.249 |
| Con manodopera familiare prevalente | 407 | 234 | 406 | 321 | 216 | 99 | 20 | 4 | 1.707 |
| su terreni in proprietà | 398 | 226 | 357 | 219 | 101 | 33 | 3 | 2 | 1.339 |
| su terreni in affitto | 2 | 2 | 9 | 11 | 6 | 7 | 3 | - | 40 |
| su terreni parte in proprietà e parte in affitto | 7 | 6 | 40 | 91 | 109 | 59 | 14 | 2 | 328 |
| Con manodopera extrafamiliare prevalente | 203 | 89 | 90 | 47 | 36 | 18 | 6 | 6 | 495 |
| su terreni in proprietà | 202 | 86 | 89 | 42 | 35 | 9 | 2 | 4 | 469 |
| su terreni in affitto | - | 1 | 1 | 1 | - | - | 2 | 1 | 6 |
| su terreni parte in proprietà e parte in affitto | 1 | 2 | - | 4 | 1 | 9 | 2 | 1 | 20 |
| CONDUZIONE CON SALARIATI E/O COM- PARTECIPANTI (IN ECONOMIA) | 108 | 89 | 90 | 57 | 47 | 49 | 14 | 9 | 463 |
| su terreni in proprietà | 107 | 87 | 85 | 54 | 38 | 40 | 8 | 3 | 422 |
| su terreni in affitto | 1 | - | 2 | 1 | 5 | 1 | - | 1 | 11 |
| su terreni parte in proprietà e parte in affitto | - | 2 | 3 | 2 | 4 | 8 | 6 | 5 | 30 |
| CONDUZIONE A COLONIA PARZIARIA AP- PODERATA (MEZZADRIA) | 3 | 3 | 8 | 12 | 1 | 1 | - | - | 28 |
| su terreni in proprietà | 3 | 3 | 6 | 10 | - | 1 | - | - | 23 |
| su terreni in affitto | - | - | 2 | 2 | - | - | - | - | 4 |
| su terreni parte in proprietà e parte in affitto | - | - | - | - | 1 | - | - | - | 1 |
| ALTRA FORMA DI CONDUZIONE | 1 | 2 | 1 | 1 | - | - | - | - | 5 |
| su terreni in proprietà | 1 | 2 | 1 | 1 | - | - | - | - | 5 |
| su terreni in affitto | - | - | - | - | - | - | - | - | - |
| su terreni parte in proprietà e parte in affitto | - | - | - | - | - | - | - | - | - |
| TOTALE | 7.451 | 3.935 | 5.093 | 2.727 | 1.200 | 549 | 94 | 25 | 21.074 |
| su terreni in proprietà | 7.301 | 3.716 | 4.413 | 1.915 | 530 | 157 | 23 | 10 | 18.065 |
| su terreni in affitto | 67 | 49 | 98 | 77 | 42 | 38 | 7 | 3 | 381 |
| su terreni parte in proprietà e parte in affitto | 83 | 170 | 582 | 735 | 628 | 354 | 64 | 12 | 2.628 |
| SUPERFICIE AGRICOLA UTILIZZATA | | | | | | | | | |
| CONDUZIONE DIRETTA DEL COLTIVA- TORE | 3.447,92 | 5.327,88 | 15.706,86 | 18.235,74 | 15.648,19 | 14.556,45 | 5.111,72 | 2.012,56 | 80.047,32 |
| Con solo manodopera familiare | 3.167,32 | 4.865,92 | 14.110,25 | 15.662,42 | 12.213,39 | 11.111,38 | 3.332,52 | 657,40 | 65.120,60 |
| su terreni in proprietà | 3.091,28 | 4.566,10 | 11.971,84 | 10.658,31 | 4.630,97 | 1.996,24 | 599,80 | 100,40 | 37.614,94 |
| su terreni in affitto | 30,00 | 63,37 | 273,58 | 422,34 | 436,79 | 884,64 | 107,70 | 105,70 | 2.324,12 |
| su terreni parte in proprietà e parte in affitto | 46,04 | 236,45 | 1.864,83 | 4.581,77 | 7.145,63 | 8.230,50 | 2.625,02 | 451,30 | 25.181,54 |
| Con manodopera familiare prevalente | 192,69 | 336,77 | 1.320,95 | 2.245,16 | 2.964,55 | 2.915,79 | 1.379,03 | 599,50 | 11.954,44 |
| su terreni in proprietà | 185,44 | 324,38 | 1.150,42 | 1.507,83 | 1.299,11 | 915,82 | 203,90 | 303,50 | 5.890,40 |
| su terreni in affitto | 1,61 | 2,92 | 26,98 | 80,41 | 100,26 | 209,58 | 239,58 | - | 661,34 |
| su terreni parte in proprietà e parte in affitto | 5,64 | 9,47 | 143,55 | 656,92 | 1.565,18 | 1.790,39 | 935,55 | 296,00 | 5.402,70 |
| Con manodopera extrafamiliare prevalente | 87,91 | 125,19 | 275,66 | 328,16 | 470,25 | 529,28 | 400,17 | 755,66 | 2.972,28 |
| su terreni in proprietà | 87,73 | 121,51 | 272,66 | 287,27 | 456,08 | 264,35 | 131,32 | 461,96 | 2.082,88 |
| su terreni in affitto | - | 1,15 | 3,00 | 8,05 | - | - | 112,85 | 139,20 | 264,25 |
| su terreni parte in proprietà e parte in affitto | 0,18 | 2,53 | - | 32,84 | 14,17 | 264,93 | 156,00 | 154,50 | 625,15 |
| CONDUZIONE CON SALARIATI E/O COM- PARTECIPANTI (IN ECONOMIA) | 50,80 | 121,09 | 272,68 | 407,60 | 662,78 | 1.559,40 | 918,63 | 1.305,80 | 5.298,78 |
| su terreni in proprietà | 50,50 | 118,19 | 258,40 | 388,23 | 533,45 | 1.254,98 | 515,52 | 372,59 | 3.491,86 |
| su terreni in affitto | 0,30 | - | 5,92 | 5,03 | 74,86 | 34,10 | - | 134,35 | 254,56 |
| su terreni parte in proprietà e parte in affitto | - | 2,90 | 8,36 | 14,34 | 54,47 | 270,32 | 403,11 | 798,86 | 1.552,36 |
| CONDUZIONE A COLONIA PARZIARIA AP- PODERATA (MEZZADRIA) | 1,87 | 4,10 | 27,40 | 78,40 | 11,64 | 21,00 | - | - | 144,41 |
| su terreni in proprietà | 1,87 | 4,10 | 21,40 | 64,50 | - | 21,00 | - | - | 112,87 |
| su terreni in affitto | - | - | 6,00 | 13,90 | - | - | - | - | 19,90 |
| su terreni parte in proprietà e parte in affitto | - | - | - | - | 11,64 | - | - | - | 11,64 |
| ALTRA FORMA DI CONDUZIONE | 0,25 | 3,48 | 2,05 | 6,80 | - | - | - | - | 12,58 |
| su terreni in proprietà | 0,25 | 3,48 | 2,05 | 6,80 | - | - | - | - | 12,58 |
| su terreni in affitto | - | - | - | - | - | - | - | - | - |
| su terreni parte in proprietà e parte in affitto | - | - | - | - | - | - | - | - | - |
| TOTALE | 3.500,84 | 5.456,55 | 16.008,99 | 18.728,54 | 16.322,61 | 16.136,85 | 6.030,35 | 3.318,36 | 85.503,09 |
| su terreni in proprietà | 3.417,07 | 5.137,76 | 13.676,77 | 12.912,94 | 6.919,61 | 4.452,39 | 1.450,54 | 1.238,45 | 49.205,53 |
| su terreni in affitto | 31,91 | 67,44 | 315,48 | 529,73 | 611,91 | 1.128,32 | 460,13 | 379,25 | 3.524,17 |
| su terreni parte in proprietà e parte in affitto | 51,86 | 251,35 | 2.016,74 | 5.285,87 | 8.791,09 | 10.556,14 | 4.119,68 | 1.700,66 | 32.773,39 |

Tavola 3.1 segue - Aziende e relativa superficie agricola utilizzata per classe di superficie agricola utilizzata e forma di conduzione (superficie in ettari) - PIANURA

| FORME DI CONDUZIONE | CLASSI DI SUPERFICIE AGRICOLA UTILIZZATA | | | | | | | | Totale |
|---|--|-----------------|-----------------|-----------------|------------------|------------------|------------------|------------------|------------------|
| | Meno di 1 | 1 - 2 | 2 - 5 | 5 - 10 | 10 - 20 | 20 - 50 | 50 - 100 | 100 ed oltre | |
| AZIENDE | | | | | | | | | |
| CONDUZIONE DIRETTA DEL COLTIVATORE | 1.904 | 974 | 1.585 | 1.275 | 1.035 | 788 | 245 | 57 | 7.863 |
| Con solo manodopera familiare | 1.685 | 862 | 1.376 | 1.078 | 896 | 649 | 153 | 12 | 6.711 |
| su terreni in proprietà | 1.580 | 756 | 1.000 | 611 | 330 | 151 | 37 | 2 | 4.467 |
| su terreni in affitto | 61 | 20 | 37 | 38 | 44 | 37 | 9 | 1 | 247 |
| su terreni parte in proprietà e parte in affitto | 44 | 86 | 339 | 429 | 522 | 461 | 107 | 9 | 1.997 |
| Con manodopera familiare prevalente | 193 | 96 | 184 | 187 | 129 | 114 | 62 | 29 | 994 |
| su terreni in proprietà | 188 | 85 | 147 | 106 | 45 | 50 | 24 | 4 | 649 |
| su terreni in affitto | 2 | 4 | 4 | 2 | 7 | 3 | 4 | 3 | 29 |
| su terreni parte in proprietà e parte in affitto | 3 | 7 | 33 | 79 | 77 | 61 | 34 | 22 | 316 |
| Con manodopera extrafamiliare prevalente | 26 | 16 | 25 | 10 | 10 | 25 | 30 | 16 | 158 |
| su terreni in proprietà | 25 | 16 | 21 | 4 | 6 | 17 | 14 | 8 | 111 |
| su terreni in affitto | 1 | - | 2 | 1 | - | 2 | 3 | 3 | 12 |
| su terreni parte in proprietà e parte in affitto | - | - | 2 | 5 | 4 | 6 | 13 | 5 | 35 |
| CONDUZIONE CON SALARIATI E/O COM- PARTECIPANTI (IN ECONOMIA) | 228 | 231 | 307 | 104 | 39 | 43 | 26 | 22 | 1.000 |
| su terreni in proprietà | 225 | 224 | 298 | 94 | 38 | 33 | 17 | 12 | 941 |
| su terreni in affitto | 1 | 2 | 1 | 4 | 1 | - | 4 | 3 | 16 |
| su terreni parte in proprietà e parte in affitto | 2 | 5 | 8 | 6 | - | 10 | 5 | 7 | 43 |
| CONDUZIONE A COLONIA PARZIARIA AP- PODERATA (MEZZADRIA) | - | 1 | - | 1 | 1 | - | - | - | 3 |
| su terreni in proprietà | - | 1 | - | 1 | - | - | - | - | 2 |
| su terreni in affitto | - | - | - | - | - | - | - | - | - |
| su terreni parte in proprietà e parte in affitto | - | - | - | - | 1 | - | - | - | 1 |
| ALTRA FORMA DI CONDUZIONE | 1 | - | - | - | 1 | - | - | - | 2 |
| su terreni in proprietà | 1 | - | - | - | 1 | - | - | - | 2 |
| su terreni in affitto | - | - | - | - | - | - | - | - | - |
| su terreni parte in proprietà e parte in affitto | - | - | - | - | - | - | - | - | - |
| TOTALE | 2.133 | 1.206 | 1.892 | 1.380 | 1.076 | 831 | 271 | 79 | 8.868 |
| su terreni in proprietà | 2.019 | 1.082 | 1.466 | 816 | 420 | 251 | 92 | 26 | 6.172 |
| su terreni in affitto | 65 | 26 | 44 | 45 | 52 | 42 | 20 | 10 | 304 |
| su terreni parte in proprietà e parte in affitto | 49 | 98 | 382 | 519 | 604 | 538 | 159 | 43 | 2.392 |
| SUPERFICIE AGRICOLA UTILIZZATA | | | | | | | | | |
| CONDUZIONE DIRETTA DEL COLTIVATORE | 885,53 | 1.369,72 | 5.099,91 | 9.040,80 | 14.528,31 | 24.898,80 | 16.471,36 | 8.972,24 | 81.266,67 |
| Con solo manodopera familiare | 780,95 | 1.214,04 | 4.441,36 | 7.624,68 | 12.585,74 | 20.228,76 | 9.912,88 | 1.606,46 | 58.394,87 |
| su terreni in proprietà | 721,89 | 1.062,82 | 3.166,02 | 4.219,00 | 4.583,57 | 4.681,55 | 2.371,69 | 269,00 | 21.075,54 |
| su terreni in affitto | 27,93 | 27,83 | 106,54 | 281,91 | 604,19 | 1.106,24 | 551,12 | 155,00 | 2.860,76 |
| su terreni parte in proprietà e parte in affitto | 31,13 | 123,39 | 1.168,80 | 3.123,77 | 7.397,98 | 14.440,97 | 6.990,07 | 1.182,46 | 34.458,57 |
| Con manodopera familiare prevalente | 90,18 | 134,44 | 580,38 | 1.344,18 | 1.822,13 | 3.799,89 | 4.344,41 | 4.669,02 | 16.784,63 |
| su terreni in proprietà | 87,93 | 119,06 | 456,30 | 736,05 | 606,50 | 1.705,38 | 1.792,34 | 506,08 | 6.009,64 |
| su terreni in affitto | 0,63 | 5,63 | 10,62 | 12,96 | 93,19 | 103,75 | 248,09 | 455,15 | 930,02 |
| su terreni parte in proprietà e parte in affitto | 1,62 | 9,75 | 113,46 | 595,17 | 1.122,44 | 1.990,76 | 2.303,98 | 3.707,79 | 9.844,97 |
| Con manodopera extrafamiliare prevalente | 14,40 | 21,24 | 78,17 | 71,94 | 120,44 | 870,15 | 2.214,07 | 2.696,76 | 6.087,17 |
| su terreni in proprietà | 13,88 | 21,24 | 63,25 | 29,74 | 73,30 | 577,45 | 1.035,67 | 1.380,40 | 3.194,93 |
| su terreni in affitto | 0,52 | - | 6,99 | 8,00 | - | 87,00 | 193,38 | 527,13 | 823,02 |
| su terreni parte in proprietà e parte in affitto | - | - | 7,93 | 34,20 | 47,14 | 205,70 | 985,02 | 789,23 | 2.069,22 |
| CONDUZIONE CON SALARIATI E/O COM- PARTECIPANTI (IN ECONOMIA) | 125,01 | 314,28 | 909,92 | 738,88 | 522,86 | 1.402,71 | 1.896,37 | 3.337,51 | 9.247,54 |
| su terreni in proprietà | 123,24 | 305,25 | 880,75 | 667,23 | 508,15 | 1.077,64 | 1.244,46 | 1.797,42 | 6.604,14 |
| su terreni in affitto | 0,70 | 2,00 | 2,52 | 30,50 | 14,71 | - | 309,32 | 493,50 | 853,25 |
| su terreni parte in proprietà e parte in affitto | 1,07 | 7,03 | 26,65 | 41,15 | - | 325,07 | 342,59 | 1.046,59 | 1.790,15 |
| CONDUZIONE A COLONIA PARZIARIA AP- PODERATA (MEZZADRIA) | - | 1,80 | - | 9,00 | 10,70 | - | - | - | 21,50 |
| su terreni in proprietà | - | 1,80 | - | 9,00 | - | - | - | - | 10,80 |
| su terreni in affitto | - | - | - | - | - | - | - | - | - |
| su terreni parte in proprietà e parte in affitto | - | - | - | - | 10,70 | - | - | - | 10,70 |
| ALTRA FORMA DI CONDUZIONE | 0,40 | - | - | - | 12,00 | - | - | - | 12,40 |
| su terreni in proprietà | 0,40 | - | - | - | 12,00 | - | - | - | 12,40 |
| su terreni in affitto | - | - | - | - | - | - | - | - | - |
| su terreni parte in proprietà e parte in affitto | - | - | - | - | - | - | - | - | - |
| TOTALE | 1.010,94 | 1.685,80 | 6.009,83 | 9.788,68 | 15.073,87 | 26.301,51 | 18.367,73 | 12.309,75 | 90.548,11 |
| su terreni in proprietà | 947,34 | 1.510,17 | 4.566,32 | 5.661,02 | 5.783,52 | 8.042,02 | 6.444,16 | 3.952,90 | 36.907,45 |
| su terreni in affitto | 29,78 | 35,46 | 126,67 | 333,37 | 712,09 | 1.296,99 | 1.301,91 | 1.630,78 | 5.467,05 |
| su terreni parte in proprietà e parte in affitto | 33,82 | 140,17 | 1.316,84 | 3.794,29 | 8.578,26 | 16.962,50 | 10.621,66 | 6.726,07 | 48.173,61 |

Tavola 3.2 - Aziende e relativa superficie per forma di utilizzazione dei terreni, classe di superficie totale, classe di superficie agricola utilizzata e zona altimetrica (superficie in ettari)

| CLASSI DI SUPERFICIE TOTALE CLASSI DI SAU ZONE ALTIMETRICHE | SUPERFICIE AGRICOLA UTILIZZATA | | | | Pioppete | Boschi | Altra superficie | Superficie totale |
|---|--------------------------------|-------------------------|----------------------------|-------------------|-----------------|------------------|------------------|-------------------|
| | Seminativi | Coltivazioni permanenti | Prati permanenti e pascoli | Totale | | | | |
| AZIENDE | | | | | | | | |
| CLASSE DI SUPERFICIE TOTALE | | | | | | | | |
| Meno di 1 ettaro | 3.623 | 3.773 | 671 | 5.658 | 171 | 995 | 3.806 | 5.667 |
| 1 - 2 | 3.696 | 3.088 | 1.011 | 4.835 | 417 | 1.909 | 3.979 | 4.837 |
| 2 - 3 | 2.961 | 2.277 | 859 | 3.501 | 430 | 1.769 | 3.059 | 3.501 |
| 3 - 5 | 4.106 | 3.063 | 1.384 | 4.635 | 693 | 2.678 | 4.239 | 4.636 |
| 5 - 10 | 5.552 | 3.746 | 2.165 | 5.933 | 833 | 3.720 | 5.639 | 5.933 |
| 10 - 20 | 3.672 | 2.113 | 1.557 | 3.814 | 498 | 2.366 | 3.699 | 3.814 |
| 20 - 30 | 1.065 | 545 | 495 | 1.107 | 174 | 604 | 1.084 | 1.108 |
| 30 - 50 | 838 | 317 | 372 | 860 | 124 | 375 | 835 | 860 |
| 50 - 100 | 478 | 127 | 173 | 491 | 98 | 173 | 488 | 492 |
| 100 ed oltre | 144 | 43 | 67 | 155 | 48 | 70 | 152 | 155 |
| CLASSE DI SAU | | | | | | | | |
| Meno di 1 ettaro | 6.439 | 6.751 | 1.632 | 9.738 | 892 | 3.901 | 7.559 | 9.752 |
| 1 - 2 | 4.511 | 3.276 | 1.597 | 5.319 | 567 | 2.643 | 4.551 | 5.319 |
| 2 - 3 | 3.085 | 2.111 | 1.105 | 3.410 | 398 | 1.859 | 3.026 | 3.410 |
| 3 - 5 | 3.691 | 2.450 | 1.338 | 3.934 | 489 | 2.264 | 3.635 | 3.934 |
| 5 - 10 | 4.220 | 2.585 | 1.538 | 4.335 | 526 | 2.331 | 4.100 | 4.335 |
| 10 - 20 | 2.324 | 1.256 | 830 | 2.361 | 310 | 1.036 | 2.266 | 2.361 |
| 20 - 30 | 757 | 337 | 314 | 771 | 118 | 301 | 749 | 771 |
| 30 - 50 | 635 | 203 | 238 | 641 | 89 | 188 | 621 | 641 |
| 50 - 100 | 369 | 95 | 116 | 371 | 69 | 98 | 367 | 371 |
| 100 ed oltre | 104 | 28 | 46 | 109 | 28 | 38 | 106 | 109 |
| ZONA ALTIMETRICA | | | | | | | | |
| Montagna | 978 | 421 | 442 | 1.047 | 5 | 1.013 | 1.041 | 1.050 |
| Collina | 16.783 | 16.215 | 7.064 | 21.074 | 2.471 | 12.483 | 18.457 | 21.077 |
| Pianura | 8.374 | 2.456 | 1.248 | 8.868 | 1.010 | 1.163 | 7.482 | 8.876 |
| TOTALE | 26.135 | 19.092 | 8.754 | 30.989 | 3.486 | 14.659 | 26.980 | 31.003 |
| SUPERFICIE INVESTITA | | | | | | | | |
| CLASSE DI SUPERFICIE TOTALE | | | | | | | | |
| Meno di 1 ettaro | 1.033,37 | 1.124,84 | 172,10 | 2.330,31 | 52,86 | 232,99 | 422,26 | 3.038,42 |
| 1 - 2 | 2.514,35 | 1.585,92 | 475,59 | 4.575,86 | 221,96 | 899,38 | 1.078,55 | 6.775,75 |
| 2 - 3 | 3.384,52 | 1.653,99 | 553,08 | 5.591,59 | 308,12 | 1.236,12 | 1.290,50 | 8.426,33 |
| 3 - 5 | 7.520,59 | 3.006,93 | 1.243,43 | 11.770,95 | 691,07 | 2.840,51 | 2.363,87 | 17.666,40 |
| 5 - 10 | 19.623,04 | 5.740,55 | 3.075,64 | 28.439,23 | 1.258,38 | 7.229,08 | 4.394,09 | 41.320,78 |
| 10 - 20 | 28.261,20 | 4.719,88 | 3.891,34 | 36.872,42 | 1.160,05 | 9.744,36 | 4.361,02 | 52.137,85 |
| 20 - 30 | 16.362,41 | 1.661,03 | 1.813,99 | 19.837,43 | 682,67 | 4.159,10 | 1.744,73 | 26.423,93 |
| 30 - 50 | 22.572,83 | 1.274,68 | 2.340,02 | 26.187,53 | 601,18 | 3.623,73 | 1.675,17 | 32.087,61 |
| 50 - 100 | 24.934,17 | 899,37 | 1.655,74 | 27.489,28 | 946,64 | 2.553,84 | 1.391,62 | 32.381,38 |
| 100 ed oltre | 16.306,03 | 553,22 | 3.534,93 | 20.394,18 | 1.685,67 | 6.333,66 | 1.671,64 | 30.085,15 |
| CLASSE DI SAU | | | | | | | | |
| Meno di 1 ettaro | 1.842,58 | 2.213,94 | 526,80 | 4.583,32 | 979,49 | 4.737,20 | 3.583,87 | 13.883,88 |
| 1 - 2 | 4.017,23 | 2.211,39 | 1.161,75 | 7.390,37 | 632,55 | 4.733,64 | 2.880,00 | 15.636,56 |
| 2 - 3 | 4.920,75 | 2.047,16 | 1.223,84 | 8.191,75 | 614,06 | 4.100,44 | 2.188,69 | 15.094,94 |
| 3 - 5 | 9.696,66 | 3.264,31 | 2.028,75 | 14.989,72 | 723,37 | 5.997,53 | 2.557,35 | 24.267,97 |
| 5 - 10 | 21.557,82 | 5.264,25 | 3.247,34 | 30.069,41 | 1.242,23 | 7.409,89 | 3.212,30 | 41.933,83 |
| 10 - 20 | 26.022,13 | 3.810,30 | 2.683,75 | 32.516,18 | 889,74 | 4.070,77 | 2.059,25 | 39.535,94 |
| 20 - 30 | 15.788,85 | 1.225,69 | 1.767,40 | 18.781,94 | 633,34 | 1.926,08 | 987,89 | 22.329,25 |
| 30 - 50 | 21.716,60 | 1.045,83 | 1.836,05 | 24.598,48 | 506,78 | 1.572,61 | 1.040,19 | 27.718,06 |
| 50 - 100 | 22.738,37 | 887,68 | 1.146,40 | 24.772,45 | 813,34 | 881,21 | 906,44 | 27.373,44 |
| 100 ed oltre | 14.211,52 | 249,86 | 3.133,78 | 17.595,16 | 573,70 | 3.423,40 | 977,47 | 22.569,73 |
| ZONA ALTIMETRICA | | | | | | | | |
| Montagna | 3.115,57 | 226,56 | 4.095,45 | 7.437,58 | 2,01 | 8.603,38 | 1.991,42 | 18.034,39 |
| Collina | 54.680,83 | 19.699,52 | 11.122,74 | 85.503,09 | 3.906,37 | 28.764,44 | 14.440,42 | 132.614,32 |
| Pianura | 84.716,11 | 2.294,33 | 3.537,67 | 90.548,11 | 3.700,22 | 1.484,95 | 3.961,61 | 99.694,89 |
| TOTALE | 142.512,51 | 22.220,41 | 18.755,86 | 183.488,78 | 7.608,60 | 38.852,77 | 20.393,45 | 250.343,60 |

Tavola 3.3 - Aziende con seminativi e relativa superficie investita secondo le principali coltivazioni praticate per classe di superficie agricola utilizzata (superficie in ettari)

| COLTIVAZIONI | CLASSI DI SUPERFICIE AGRICOLA UTILIZZATA | | | | | | | | Totale |
|-----------------------------------|--|-----------------|------------------|------------------|------------------|------------------|------------------|------------------|-------------------|
| | Meno di 1 | 1 - 2 | 2 - 5 | 5 - 10 | 10 - 20 | 20 - 50 | 50 - 100 | 100 ed oltre | |
| AZIENDE | | | | | | | | | |
| SEMINATIVI | 4.163 | 3.982 | 6.427 | 4.123 | 2.302 | 1.383 | 367 | 104 | 22.851 |
| Cereali | 2.332 | 2.656 | 4.960 | 3.617 | 2.182 | 1.339 | 356 | 101 | 17.543 |
| Frumento tenero | 1.280 | 1.658 | 3.626 | 2.994 | 1.877 | 1.143 | 294 | 72 | 12.944 |
| Frumento duro | 59 | 84 | 195 | 177 | 152 | 135 | 50 | 18 | 870 |
| Orzo | 139 | 229 | 582 | 564 | 539 | 407 | 121 | 49 | 2.630 |
| Granoturco | 1.028 | 1.248 | 2.619 | 2.224 | 1.483 | 1.025 | 297 | 89 | 10.013 |
| Riso | 7 | 10 | 20 | 29 | 38 | 98 | 49 | 16 | 267 |
| Legumi secchi | 6 | 6 | 12 | 20 | 14 | 38 | 15 | 8 | 119 |
| Per foraggio | 2 | 3 | 3 | 6 | 4 | 14 | 3 | 4 | 39 |
| Patata | 418 | 415 | 642 | 438 | 222 | 91 | 26 | 4 | 2.256 |
| Barbabetola da zucchero | 32 | 50 | 208 | 287 | 300 | 276 | 113 | 39 | 1.305 |
| Piante industriali | 43 | 82 | 283 | 378 | 418 | 371 | 119 | 46 | 1.740 |
| Tabacco | 1 | - | - | 1 | 1 | 4 | 3 | 4 | 14 |
| Piante da semi oleosi | 38 | 80 | 266 | 368 | 409 | 368 | 113 | 42 | 1.684 |
| Girasole | 6 | 10 | 16 | 28 | 49 | 42 | 12 | 11 | 174 |
| Soia | 25 | 62 | 206 | 280 | 309 | 278 | 87 | 35 | 1.282 |
| Ortive | 610 | 407 | 652 | 496 | 324 | 186 | 46 | 23 | 2.744 |
| <i>In piena aria</i> | <i>603</i> | <i>406</i> | <i>649</i> | <i>496</i> | <i>323</i> | <i>185</i> | <i>46</i> | <i>23</i> | <i>2.731</i> |
| In coltivazioni di pieno campo | 538 | 355 | 571 | 459 | 307 | 181 | 45 | 23 | 2.479 |
| Legumi freschi | 144 | 123 | 187 | 131 | 77 | 31 | 8 | 6 | 707 |
| Carciofo | - | 2 | 4 | - | - | - | - | - | 6 |
| Fragola | 18 | 31 | 51 | 35 | 15 | 3 | 1 | 1 | 155 |
| Pomodoro da mensa | 38 | 31 | 43 | 42 | 21 | 8 | - | 1 | 184 |
| Pomodoro da industria | 11 | 6 | 17 | 17 | 8 | 5 | 2 | 3 | 69 |
| In orti stabili o industriali | 73 | 59 | 94 | 59 | 20 | 4 | 1 | - | 310 |
| <i>Protette</i> | <i>16</i> | <i>8</i> | <i>14</i> | <i>14</i> | <i>10</i> | <i>2</i> | <i>1</i> | <i>2</i> | <i>67</i> |
| In serra | 10 | 3 | 8 | 8 | 8 | 2 | 1 | - | 40 |
| Fiori e piante ornamentali | 13 | 10 | 17 | 9 | 4 | 2 | 2 | - | 57 |
| <i>In piena aria</i> | <i>11</i> | <i>7</i> | <i>11</i> | <i>3</i> | <i>1</i> | <i>1</i> | <i>-</i> | <i>-</i> | <i>34</i> |
| <i>Protette</i> | <i>8</i> | <i>7</i> | <i>14</i> | <i>6</i> | <i>3</i> | <i>2</i> | <i>2</i> | <i>-</i> | <i>42</i> |
| Foraggere avvicendate | 1.218 | 1.414 | 2.755 | 1.918 | 1.142 | 670 | 130 | 42 | 9.289 |
| SUPERFICIE INVESTITA | | | | | | | | | |
| SEMINATIVI | 1.650,19 | 3.911,98 | 14.472,64 | 21.473,81 | 25.980,57 | 37.485,07 | 22.733,19 | 14.210,16 | 141.917,61 |
| Cereali | 954,22 | 2.339,20 | 9.049,43 | 14.029,28 | 17.983,02 | 27.566,71 | 17.386,78 | 10.637,83 | 99.946,47 |
| Frumento tenero | 543,79 | 1.374,32 | 5.486,33 | 8.533,56 | 10.135,06 | 13.042,11 | 6.692,04 | 3.194,77 | 49.001,98 |
| Frumento duro | 21,58 | 52,93 | 261,57 | 379,03 | 536,57 | 991,48 | 455,66 | 364,10 | 3.062,92 |
| Orzo | 57,04 | 161,19 | 600,03 | 833,27 | 1.294,04 | 1.946,06 | 1.157,90 | 905,51 | 6.955,04 |
| Granoturco | 325,79 | 734,74 | 2.615,51 | 4.116,30 | 5.559,75 | 9.338,52 | 6.901,48 | 4.533,26 | 34.125,35 |
| Riso | 2,68 | 10,91 | 36,16 | 117,79 | 341,22 | 2.023,84 | 2.098,07 | 1.429,97 | 6.060,64 |
| Legumi secchi | 0,51 | 1,80 | 11,89 | 33,07 | 27,87 | 188,17 | 94,75 | 197,27 | 555,33 |
| Per foraggio | 0,12 | 1,70 | 4,80 | 10,66 | 4,70 | 69,71 | 10,00 | 65,27 | 166,96 |
| Patata | 37,03 | 44,60 | 108,99 | 191,32 | 245,67 | 239,74 | 90,33 | 21,31 | 978,99 |
| Barbabetola da zucchero | 14,46 | 34,80 | 244,22 | 537,53 | 930,40 | 1.765,58 | 1.438,96 | 781,56 | 5.747,51 |
| Piante industriali | 18,35 | 71,37 | 386,32 | 814,47 | 1.536,96 | 2.424,48 | 1.534,85 | 1.368,89 | 8.155,69 |
| Tabacco | 0,05 | - | - | 4,00 | 0,90 | 13,50 | 20,00 | 112,00 | 150,45 |
| Piante da semi oleosi | 17,15 | 71,01 | 374,75 | 794,47 | 1.521,61 | 2.401,98 | 1.480,85 | 1.223,89 | 7.885,71 |
| Girasole | 1,80 | 10,27 | 22,52 | 44,94 | 150,32 | 179,80 | 100,58 | 244,40 | 754,63 |
| Soia | 11,74 | 52,16 | 288,26 | 618,60 | 1.144,70 | 1.731,07 | 1.121,71 | 882,99 | 5.851,23 |
| Ortive | 162,96 | 184,70 | 431,92 | 582,66 | 544,43 | 504,14 | 237,22 | 168,43 | 2.816,46 |
| <i>In piena aria</i> | <i>160,87</i> | <i>183,74</i> | <i>426,51</i> | <i>578,40</i> | <i>541,24</i> | <i>503,88</i> | <i>237,06</i> | <i>167,61</i> | <i>2.799,31</i> |
| In coltivazioni di pieno campo | 135,67 | 150,26 | 342,93 | 488,21 | 490,75 | 496,75 | 236,06 | 167,61 | 2.508,24 |
| Legumi freschi | 25,68 | 38,26 | 87,05 | 93,75 | 74,52 | 84,31 | 54,75 | 53,20 | 511,52 |
| Carciofo | - | 0,35 | 0,98 | - | - | - | - | - | 1,33 |
| Fragola | 1,35 | 5,23 | 10,32 | 9,16 | 7,13 | 1,23 | 3,69 | 0,50 | 38,61 |
| Pomodoro da mensa | 4,65 | 7,63 | 10,27 | 13,86 | 11,86 | 2,64 | - | 0,50 | 51,41 |
| Pomodoro da industria | 1,36 | 1,49 | 5,49 | 3,55 | 4,82 | 1,50 | 2,00 | 22,00 | 42,21 |
| In orti stabili o industriali | 25,20 | 33,48 | 83,58 | 90,19 | 50,49 | 7,13 | 1,00 | - | 291,07 |
| <i>Protette</i> | <i>2,09</i> | <i>0,96</i> | <i>5,41</i> | <i>4,26</i> | <i>3,19</i> | <i>0,26</i> | <i>0,16</i> | <i>0,82</i> | <i>17,15</i> |
| In serra | 1,17 | 0,32 | 4,28 | 2,01 | 2,59 | 0,26 | 0,16 | - | 10,79 |
| Fiori e piante ornamentali | 2,18 | 7,22 | 21,30 | 11,43 | 3,12 | 10,50 | 0,07 | - | 55,82 |
| <i>In piena aria</i> | <i>1,75</i> | <i>5,09</i> | <i>14,14</i> | <i>4,02</i> | <i>1,50</i> | <i>10,00</i> | <i>-</i> | <i>-</i> | <i>36,50</i> |
| <i>Protette</i> | <i>0,43</i> | <i>2,13</i> | <i>7,16</i> | <i>7,41</i> | <i>1,62</i> | <i>0,50</i> | <i>0,07</i> | <i>-</i> | <i>19,32</i> |
| Foraggere avvicendate | 376,33 | 981,68 | 3.665,13 | 4.664,18 | 4.303,32 | 4.365,65 | 1.548,92 | 959,74 | 20.864,95 |

Tavola 3.4 - Aziende con coltivazioni permanenti e relativa superficie investita secondo le principali coltivazioni praticate per classe di superficie agricola utilizzata (superficie in ettari)

| COLTIVAZIONI | CLASSI DI SUPERFICIE AGRICOLA UTILIZZATA | | | | | | | | Totale |
|--|--|-----------------|-----------------|-----------------|-----------------|-----------------|---------------|---------------|------------------|
| | Meno di 1 | 1 - 2 | 2 - 5 | 5 - 10 | 10 - 20 | 20 - 50 | 50 - 100 | 100 ed oltre | |
| AZIENDE | | | | | | | | | |
| COLTIVAZIONI LEGNOSE AGRARIE | 6.745 | 3.238 | 4.463 | 2.529 | 1.244 | 534 | 95 | 27 | 18.875 |
| Vite | 6.057 | 2.926 | 4.142 | 2.404 | 1.182 | 505 | 87 | 24 | 17.327 |
| per la produzione di: | | | | | | | | | |
| vini a denominazione di origine (DOC e DOCG) | 452 | 468 | 977 | 690 | 393 | 183 | 37 | 11 | 3.211 |
| altri (compresi vini da tavola a indicazione geografica) | 5.698 | 2.640 | 3.630 | 2.094 | 1.026 | 441 | 75 | 21 | 15.625 |
| uva da tavola | 119 | 57 | 72 | 69 | 27 | 8 | - | - | 352 |
| Olive per la produzione di olio | - | - | - | - | - | - | - | - | - |
| Da tavola | - | - | - | - | - | - | - | - | - |
| Per olio | - | - | - | - | - | - | - | - | - |
| Agrumi | - | - | - | - | - | - | - | - | - |
| Arancio | - | - | - | - | - | - | - | - | - |
| Limone | - | - | - | - | - | - | - | - | - |
| Fruttiferi | 1.652 | 887 | 1.139 | 637 | 288 | 99 | 16 | 7 | 4.725 |
| <i>Frutta fresca di origine temperata</i> | <i>1.469</i> | <i>768</i> | <i>971</i> | <i>557</i> | <i>263</i> | <i>88</i> | <i>15</i> | <i>6</i> | <i>4.137</i> |
| Melo | 939 | 486 | 558 | 280 | 146 | 51 | 13 | 4 | 2.477 |
| Pero | 653 | 319 | 332 | 151 | 67 | 28 | 11 | 2 | 1.563 |
| Pesco | 921 | 496 | 664 | 381 | 188 | 58 | 11 | 2 | 2.721 |
| <i>Frutta fresca di origine sub-tropicale</i> | <i>16</i> | <i>11</i> | <i>14</i> | <i>7</i> | <i>4</i> | <i>4</i> | - | - | <i>56</i> |
| Actinidia (kiwi) | 12 | 10 | 14 | 7 | 4 | 4 | - | - | 51 |
| <i>Frutta a guscio</i> | <i>313</i> | <i>222</i> | <i>285</i> | <i>128</i> | <i>41</i> | <i>16</i> | <i>4</i> | <i>1</i> | <i>1.010</i> |
| Mandorlo | 19 | 15 | 18 | 8 | 3 | 1 | - | - | 64 |
| Nocciolo | 202 | 165 | 207 | 101 | 27 | 13 | 4 | 1 | 720 |
| Vivai | 11 | 9 | 23 | 23 | 9 | 7 | 4 | 1 | 87 |
| CASTAGNETI DA FRUTTO | 18 | 54 | 153 | 96 | 21 | 11 | - | 1 | 354 |
| SUPERFICIE INVESTITA | | | | | | | | | |
| COLTIVAZIONI LEGNOSE AGRARIE | 2.210,92 | 2.189,15 | 5.198,71 | 5.128,14 | 3.765,36 | 2.258,67 | 887,68 | 236,49 | 21.875,12 |
| Vite | 1.885,59 | 1.884,68 | 4.540,15 | 4.454,04 | 3.340,51 | 2.043,76 | 705,11 | 188,05 | 19.041,89 |
| per la produzione di: | | | | | | | | | |
| vini a denominazione di origine (DOC e DOCG) | 178,35 | 403,84 | 1.516,19 | 1.813,65 | 1.540,35 | 1.090,78 | 518,08 | 122,75 | 7.183,99 |
| altri (compresi vini da tavola a indicazione geografica) | 1.687,70 | 1.465,10 | 2.993,63 | 2.606,93 | 1.779,54 | 948,79 | 187,03 | 65,30 | 11.734,02 |
| uva da tavola | 19,54 | 15,38 | 28,31 | 33,18 | 20,47 | 4,14 | - | - | 121,02 |
| Olive per la produzione di olio | - | - | - | - | - | - | - | - | - |
| Da tavola | - | - | - | - | - | - | - | - | - |
| Per olio | - | - | - | - | - | - | - | - | - |
| Agrumi | - | - | - | - | - | - | - | - | - |
| Arancio | - | - | - | - | - | - | - | - | - |
| Limone | - | - | - | - | - | - | - | - | - |
| Fruttiferi | 320,97 | 297,46 | 633,88 | 641,93 | 402,46 | 193,74 | 114,26 | 6,57 | 2.611,27 |
| <i>Frutta fresca di origine temperata</i> | <i>253,07</i> | <i>220,55</i> | <i>468,55</i> | <i>531,43</i> | <i>352,86</i> | <i>171,43</i> | <i>112,57</i> | <i>5,57</i> | <i>2.116,03</i> |
| Melo | 70,11 | 51,73 | 100,77 | 99,24 | 85,80 | 34,10 | 23,64 | 2,10 | 467,49 |
| Pero | 35,82 | 22,22 | 31,02 | 17,33 | 15,84 | 9,77 | 79,24 | 0,60 | 211,84 |
| Pesco | 80,31 | 79,45 | 216,38 | 300,25 | 173,97 | 85,44 | 8,56 | 0,70 | 945,06 |
| <i>Frutta fresca di origine sub-tropicale</i> | <i>1,18</i> | <i>0,66</i> | <i>6,15</i> | <i>9,05</i> | <i>2,04</i> | <i>5,06</i> | - | - | <i>24,14</i> |
| Actinidia (kiwi) | 0,56 | 0,56 | 6,15 | 9,05 | 2,04 | 5,06 | - | - | 23,42 |
| <i>Frutta a guscio</i> | <i>66,72</i> | <i>76,25</i> | <i>159,18</i> | <i>101,45</i> | <i>47,56</i> | <i>17,25</i> | <i>1,69</i> | <i>1,00</i> | <i>471,10</i> |
| Mandorlo | 1,02 | 1,83 | 3,07 | 1,64 | 0,84 | 0,10 | - | - | 8,50 |
| Nocciolo | 34,90 | 42,22 | 88,29 | 72,21 | 25,13 | 10,35 | 1,65 | 1,00 | 275,75 |
| Vivai | 3,24 | 5,57 | 22,04 | 29,35 | 10,06 | 21,08 | 68,31 | 41,87 | 201,52 |
| CASTAGNETI DA FRUTTO | 3,02 | 22,24 | 112,76 | 136,11 | 44,94 | 12,85 | - | 13,37 | 345,29 |

Tavola 3.5 - Aziende con allevamenti per specie di bestiame e classe di superficie totale (superficie in ettari)

| CLASSI DI SUPERFICIE TOTALE | BOVINI E BUFALINI | | | Suini | Ovini | Caprini | Equini | Allevamenti avicoli | Conigli |
|-----------------------------|-------------------|---------------|-----------|---------------|--------------|--------------|--------------|------------------------|----------------|
| | Totale | Bovini | Bufalini | | | | | | |
| AZIENDE | | | | | | | | | |
| Senza terreno agrario | 1 | 1 | - | - | - | - | 1 | 2 | 1 |
| Meno di 1 ettaro | 16 | 16 | - | 13 | 7 | 33 | 28 | 1.091 | 783 |
| 1 - 2 | 41 | 41 | - | 27 | 15 | 54 | 39 | 1.189 | 798 |
| 2 - 3 | 83 | 83 | - | 32 | 12 | 52 | 41 | 999 | 686 |
| 3 - 5 | 221 | 221 | - | 82 | 23 | 102 | 63 | 1.678 | 1.125 |
| 5 - 10 | 738 | 738 | 1 | 167 | 60 | 204 | 128 | 2.667 | 1.818 |
| 10 - 20 | 863 | 863 | 1 | 225 | 78 | 198 | 114 | 1.983 | 1.269 |
| 20 - 30 | 351 | 351 | - | 92 | 24 | 63 | 41 | 561 | 367 |
| 30 - 50 | 288 | 288 | 1 | 75 | 32 | 49 | 39 | 445 | 284 |
| 50 - 100 | 134 | 134 | 2 | 33 | 9 | 23 | 41 | 223 | 120 |
| 100 ed oltre | 53 | 53 | - | 11 | 4 | 5 | 12 | 44 | 20 |
| TOTALE | 2.789 | 2.789 | 5 | 757 | 264 | 783 | 547 | 10.882 | 7.271 |
| CAPI | | | | | | | | | |
| Senza terreno agrario | 400 | 400 | - | - | - | - | 1 | 11.042 | 18 |
| Meno di 1 ettaro | 123 | 123 | - | 674 | 840 | 284 | 58 | 16.655 | 13.738 |
| 1 - 2 | 204 | 204 | - | 1.226 | 89 | 203 | 68 | 31.753 | 11.911 |
| 2 - 3 | 360 | 360 | - | 55 | 45 | 197 | 115 | 34.139 | 10.581 |
| 3 - 5 | 1.019 | 1.019 | - | 356 | 962 | 428 | 171 | 40.190 | 24.593 |
| 5 - 10 | 5.304 | 5.303 | 1 | 1.322 | 722 | 896 | 409 | 130.259 | 29.835 |
| 10 - 20 | 11.604 | 11.601 | 3 | 4.803 | 897 | 1.280 | 420 | 287.806 | 26.547 |
| 20 - 30 | 8.024 | 8.024 | - | 1.962 | 240 | 372 | 232 | 21.864 | 8.079 |
| 30 - 50 | 14.455 | 14.454 | 1 | 3.108 | 1.717 | 485 | 192 | 92.926 | 205.737 |
| 50 - 100 | 10.800 | 10.795 | 5 | 7.041 | 261 | 695 | 164 | 14.688 | 3.053 |
| 100 ed oltre | 15.549 | 15.549 | - | 9.600 | 61 | 358 | 56 | 2.041 | 571 |
| TOTALE | 67.842 | 67.832 | 10 | 30.147 | 5.834 | 5.198 | 1.886 | 683.363 | 334.663 |

Tavola 3.6 - Aziende che utilizzano mezzi meccanici aziendali ed extraziendali di uso agricolo per tipo di mezzo utilizzato

| MEZZI MECCANICI | Totale aziende | DI PROPRIETA' SOLO DELL'AZIENDA | | | In comproprietà | FORNITI DA | | |
|---|----------------|---------------------------------|---------------|--------------------------|--------------------|---------------------------|--------------------------|---------------------------------------|
| | | Aziende | NUMERO MEZZI | | | Altre aziende agricole | Organismi associativi | Imprese di esercizio e noleggio |
| | | | Totale | Utilizzati in azienda | | | | |
| TRATTRICI (classi di potenza): | | | | | | | | |
| meno di 25 kw (34 Cv) | 5.968 | 5.080 | 5.445 | 5.390 | 97 | 580 | 20 | 229 |
| 25 Kw (34 Cv) - 40 Kw (54 Cv) | 12.219 | 9.401 | 11.015 | 10.939 | 210 | 1.918 | 132 | 725 |
| 40 Kw (54 Cv) - 60 Kw (82 Cv) | 10.580 | 7.124 | 8.948 | 8.854 | 146 | 1.609 | 227 | 1.627 |
| 60 Kw (82 Cv) - 80 Kw (109 Cv) | 5.723 | 2.859 | 3.362 | 3.306 | 91 | 1.260 | 90 | 1.510 |
| 80 Kw (109 Cv) ed oltre | 2.741 | 1.591 | 1.995 | 1.951 | 35 | 410 | 28 | 711 |
| TOTALE | 25.314 | 16.829 | 30.765 | 30.440 | 445 | 5.499 | 429 | 4.462 |
| MOTOCOLTIVATORI | 17.705 | 15.321 | 19.512 | 19.266 | 237 | 1.595 | 16 | 760 |
| APPARECCHI PER L'IRRORAZIONE E LA LOTTA ANTIPARASITARIA | 13.294 | 9.143 | 10.149 | 10.039 | 218 | 1.764 | 239 | 2.060 |
| MACCHINE PER LA CONCIMAZIONE | 9.975 | 6.762 | 7.251 | 7.176 | 179 | 1.266 | 176 | 1.651 |
| MIETITREBBIATRICI | 15.427 | 814 | 910 | 866 | 112 | 4.416 | 245 | 9.921 |
| MACCHINE PER LA RACCOLTA: | | | | | | | | |
| meccanizzata della patata | 233 | 179 | 182 | 152 | 9 | 21 | - | 29 |
| meccanizzata della barbabietola da zucchero | 1.165 | 197 | 204 | 199 | 33 | 217 | 10 | 716 |
| MACCHINE PER LA RACCOLTA DI: | | | | | | | | |
| ortive | 59 | 50 | 57 | 52 | 4 | 2 | - | 3 |
| uva | 27 | 24 | 26 | 26 | - | 1 | - | 2 |
| frutta | 15 | 13 | 19 | 19 | - | 1 | - | 1 |
| RACCOGLITRICI - TRINCIATRICI | 1.253 | 930 | 978 | 754 | 34 | 161 | 14 | 124 |
| RACCOGLITRICI PRESSATRICI DI FORAGGIO | 8.086 | 4.210 | 4.376 | 3.924 | 163 | 2.133 | 33 | 1.580 |
| AUTOMEZZI PER TRASPORTO | | | | | | | | |
| MERCI (Autocarri e Motocarri) | 1.504 | 1.048 | 1.237 | 1.215 | 10 | 96 | 1 | 354 |
| ALTRI | 5.983 | 3.693 | - | - | 92 | 1.067 | 17 | 1.339 |

Tavola 3.7 - Aziende e relativo numero di giornate di lavoro aziendale per numero di giornate di lavoro, classe di superficie totale e classe di superficie agricola utilizzata (superficie in ettari)

| CLASSI DI SUPERFICIE TOTALE CLASSI DI SAU | GIORNATE DI LAVORO DELLA MANODOPERA AZIENDALE | | | | | | | Totale |
|--|---|----------------|----------------|----------------|------------------|------------------|----------------|------------------|
| | Meno di 50 | 50 - 100 | 100 - 200 | 200 - 300 | 300 - 500 | 500 - 1.000 | 1.000 ed oltre | |
| AZIENDE | | | | | | | | |
| CLASSE DI SUPERFICIE TOTALE | | | | | | | | |
| Senza terreno agrario | 5 | 1 | 1 | - | 1 | 1 | - | 9 |
| Meno di 1 ettaro | 3.480 | 1.390 | 665 | 90 | 37 | 5 | - | 5.667 |
| 1 - 2 | 2.313 | 1.141 | 973 | 273 | 115 | 21 | 1 | 4.837 |
| 2 - 3 | 1.287 | 750 | 827 | 374 | 218 | 43 | 2 | 3.501 |
| 3 - 5 | 1.288 | 905 | 1.059 | 653 | 574 | 151 | 6 | 4.636 |
| 5 - 10 | 1.065 | 912 | 1.281 | 936 | 1.155 | 573 | 11 | 5.933 |
| 10 - 20 | 405 | 395 | 667 | 663 | 938 | 691 | 55 | 3.814 |
| 20 - 30 | 66 | 84 | 117 | 163 | 348 | 299 | 31 | 1.108 |
| 30 - 50 | 45 | 35 | 59 | 116 | 254 | 301 | 50 | 860 |
| 50 - 100 | 24 | 12 | 16 | 35 | 117 | 211 | 77 | 492 |
| 100 ed oltre | 5 | 3 | 5 | 8 | 12 | 43 | 79 | 155 |
| CLASSE DI SAU | | | | | | | | |
| Senza superficie agricola utilizzata | 17 | 2 | 1 | 1 | 1 | 1 | - | 23 |
| Meno di 1 ettaro | 5.468 | 2.546 | 1.415 | 215 | 82 | 11 | 1 | 9.738 |
| 1 - 2 | 1.993 | 1.200 | 1.345 | 515 | 222 | 40 | 4 | 5.319 |
| 2 - 3 | 976 | 612 | 825 | 524 | 390 | 82 | 1 | 3.410 |
| 3 - 5 | 815 | 628 | 883 | 653 | 723 | 227 | 5 | 3.934 |
| 5 - 10 | 523 | 478 | 831 | 750 | 1.075 | 658 | 20 | 4.335 |
| 10 - 20 | 132 | 109 | 286 | 452 | 726 | 602 | 54 | 2.361 |
| 20 - 30 | 28 | 31 | 46 | 110 | 263 | 257 | 36 | 771 |
| 30 - 50 | 21 | 17 | 31 | 67 | 200 | 255 | 50 | 641 |
| 50 - 100 | 8 | 4 | 6 | 19 | 82 | 177 | 75 | 371 |
| 100 ed oltre | 2 | 1 | 1 | 5 | 5 | 29 | 66 | 109 |
| TOTALE | 9.983 | 5.628 | 5.670 | 3.311 | 3.769 | 2.339 | 312 | 31.012 |
| GIORNATE DI LAVORO DELLA MANODOPERA AZIENDALE | | | | | | | | |
| CLASSE DI SUPERFICIE TOTALE | | | | | | | | |
| Senza terreno agrario | 76 | 52 | 100 | - | 300 | 790 | - | 1.318 |
| Meno di 1 ettaro | 70.851 | 90.664 | 84.382 | 19.946 | 12.960 | 3.060 | - | 281.863 |
| 1 - 2 | 46.445 | 76.336 | 128.097 | 60.919 | 39.924 | 12.104 | 1.390 | 365.215 |
| 2 - 3 | 25.828 | 51.061 | 111.481 | 86.406 | 76.964 | 24.555 | 2.620 | 378.915 |
| 3 - 5 | 28.454 | 62.520 | 145.509 | 152.774 | 208.468 | 90.672 | 9.400 | 697.797 |
| 5 - 10 | 24.200 | 62.791 | 178.804 | 221.736 | 429.190 | 357.843 | 15.085 | 1.289.649 |
| 10 - 20 | 9.440 | 27.756 | 94.354 | 158.120 | 348.270 | 450.170 | 67.590 | 1.155.700 |
| 20 - 30 | 1.359 | 5.900 | 17.075 | 39.815 | 133.092 | 197.770 | 38.454 | 433.465 |
| 30 - 50 | 972 | 2.391 | 8.536 | 28.390 | 98.008 | 202.026 | 67.564 | 407.887 |
| 50 - 100 | 476 | 855 | 2.355 | 8.727 | 44.866 | 147.878 | 103.592 | 308.749 |
| 100 ed oltre | 115 | 205 | 660 | 2.083 | 4.108 | 31.990 | 138.270 | 177.431 |
| CLASSE DI SAU | | | | | | | | |
| Senza superficie agricola utilizzata | 206 | 112 | 100 | 280 | 300 | 790 | - | 1.788 |
| Meno di 1 ettaro | 117.495 | 167.164 | 179.271 | 47.683 | 28.593 | 6.604 | 1.740 | 548.550 |
| 1 - 2 | 39.178 | 82.660 | 182.127 | 118.120 | 76.718 | 22.180 | 5.360 | 526.343 |
| 2 - 3 | 19.354 | 42.398 | 113.136 | 121.866 | 139.675 | 48.911 | 1.080 | 486.420 |
| 3 - 5 | 17.259 | 43.788 | 124.638 | 154.141 | 264.871 | 135.866 | 9.220 | 749.783 |
| 5 - 10 | 10.808 | 32.978 | 118.086 | 178.051 | 401.329 | 416.990 | 25.300 | 1.183.542 |
| 10 - 20 | 2.861 | 7.587 | 41.552 | 108.928 | 274.047 | 396.056 | 65.965 | 896.996 |
| 20 - 30 | 433 | 2.260 | 6.821 | 27.186 | 99.879 | 169.827 | 47.828 | 354.234 |
| 30 - 50 | 473 | 1.224 | 4.602 | 16.468 | 77.416 | 174.247 | 69.606 | 344.036 |
| 50 - 100 | 129 | 290 | 880 | 4.865 | 31.520 | 125.551 | 105.654 | 268.889 |
| 100 ed oltre | 20 | 70 | 140 | 1.328 | 1.802 | 21.836 | 112.212 | 137.408 |
| TOTALE | 208.216 | 380.531 | 771.353 | 778.916 | 1.396.150 | 1.518.858 | 443.965 | 5.497.989 |

Tavola 3.8 - Aziende per categoria di manodopera aziendale, classe di superficie totale e classe di superficie agricola utilizzata (superficie in ettari)

| CLASSI DI SUPERFICIE TOTALE CLASSI DI SAU | FAMILIARI E PARENTI DEL CONDUTTORE | | | | | ALTRA MANODOPERA AZIENDALE | | | | | Totale generale |
|--|------------------------------------|--------------------------------|-------------------------|-----------------------------|------------------------|----------------------------|------------------------------|----------------------------|------------------------------|--------------|-----------------|
| | Conduttore | ALTRI FAMILIARI DEL CONDUTTORE | | | Parenti del conduttore | Totale | Operai a tempo indeterminato | Operai a tempo determinato | Coloni impropri e assimilati | Totale | |
| | | Coniuge | che lavorano in azienda | che non lavorano in azienda | | | | | | | |
| TOTALE | | | | | | | | | | | |
| CLASSE DI SUPERFICIE TOTALE | | | | | | | | | | | |
| Senza terreno agrario | 8 | 4 | - | 2 | - | 8 | 1 | - | - | 1 | 9 |
| Meno di 1 ettaro | 5.659 | 3.193 | 459 | 1.410 | 430 | 5.659 | 12 | 554 | 59 | 623 | 5.667 |
| 1 - 2 | 4.828 | 2.819 | 510 | 1.190 | 464 | 4.828 | 8 | 395 | 30 | 428 | 4.837 |
| 2 - 3 | 3.486 | 2.035 | 569 | 916 | 392 | 3.486 | 10 | 334 | 20 | 360 | 3.501 |
| 3 - 5 | 4.624 | 2.754 | 892 | 1.150 | 573 | 4.624 | 12 | 414 | 18 | 441 | 4.636 |
| 5 - 10 | 5.904 | 3.684 | 1.559 | 1.680 | 813 | 5.904 | 45 | 617 | 27 | 671 | 5.933 |
| 10 - 20 | 3.767 | 2.486 | 1.314 | 1.154 | 548 | 3.767 | 81 | 483 | 18 | 555 | 3.814 |
| 20 - 30 | 1.081 | 758 | 477 | 373 | 177 | 1.081 | 38 | 140 | 9 | 169 | 1.108 |
| 30 - 50 | 829 | 597 | 400 | 330 | 130 | 829 | 83 | 144 | 2 | 205 | 860 |
| 50 - 100 | 456 | 348 | 249 | 204 | 84 | 456 | 110 | 120 | 5 | 189 | 492 |
| 100 ed oltre | 118 | 83 | 59 | 51 | 23 | 118 | 111 | 69 | 1 | 125 | 155 |
| CLASSE DI SAU | | | | | | | | | | | |
| Senza superficie agricola utilizzata | 19 | 9 | - | 5 | 1 | 19 | 3 | 1 | - | 4 | 23 |
| Meno di 1 ettaro | 9.716 | 5.431 | 933 | 2.287 | 873 | 9.716 | 26 | 774 | 79 | 870 | 9.738 |
| 1 - 2 | 5.298 | 3.147 | 761 | 1.305 | 573 | 5.298 | 16 | 439 | 26 | 473 | 5.319 |
| 2 - 3 | 3.392 | 2.014 | 647 | 893 | 427 | 3.392 | 18 | 308 | 15 | 337 | 3.410 |
| 3 - 5 | 3.917 | 2.405 | 975 | 1.068 | 520 | 3.917 | 26 | 394 | 18 | 430 | 3.934 |
| 5 - 10 | 4.295 | 2.783 | 1.332 | 1.337 | 593 | 4.295 | 62 | 569 | 23 | 626 | 4.335 |
| 10 - 20 | 2.328 | 1.630 | 942 | 822 | 337 | 2.328 | 56 | 396 | 16 | 445 | 2.361 |
| 20 - 30 | 750 | 547 | 339 | 267 | 124 | 750 | 49 | 118 | 7 | 156 | 771 |
| 30 - 50 | 609 | 458 | 320 | 270 | 99 | 609 | 70 | 128 | 3 | 177 | 641 |
| 50 - 100 | 347 | 269 | 190 | 164 | 67 | 347 | 104 | 95 | 2 | 158 | 371 |
| 100 ed oltre | 89 | 68 | 49 | 42 | 20 | 89 | 81 | 48 | - | 91 | 109 |
| TOTALE | 30.760 | 18.761 | 6.488 | 8.460 | 3.634 | 30.760 | 511 | 3.270 | 189 | 3.767 | 31.012 |
| MANODOPERA MASCHILE | | | | | | | | | | | |
| CLASSE DI SUPERFICIE TOTALE | | | | | | | | | | | |
| Senza terreno agrario | 8 | - | - | 2 | - | 8 | 1 | - | - | 1 | 9 |
| Meno di 1 ettaro | 4.052 | 552 | 341 | 865 | 364 | 4.910 | 11 | 494 | 53 | 558 | 5.070 |
| 1 - 2 | 3.393 | 574 | 366 | 712 | 404 | 4.225 | 7 | 349 | 23 | 375 | 4.321 |
| 2 - 3 | 2.446 | 450 | 412 | 536 | 337 | 3.125 | 10 | 291 | 14 | 311 | 3.206 |
| 3 - 5 | 3.405 | 527 | 686 | 650 | 478 | 4.224 | 11 | 335 | 10 | 353 | 4.299 |
| 5 - 10 | 4.590 | 661 | 1.183 | 956 | 686 | 5.575 | 40 | 480 | 21 | 526 | 5.640 |
| 10 - 20 | 3.114 | 338 | 1.044 | 656 | 469 | 3.607 | 71 | 384 | 13 | 452 | 3.682 |
| 20 - 30 | 934 | 84 | 387 | 203 | 154 | 1.054 | 37 | 113 | 8 | 144 | 1.088 |
| 30 - 50 | 751 | 44 | 335 | 180 | 115 | 811 | 83 | 128 | 2 | 194 | 850 |
| 50 - 100 | 405 | 31 | 217 | 112 | 73 | 440 | 107 | 107 | 5 | 180 | 486 |
| 100 ed oltre | 106 | 6 | 53 | 30 | 23 | 112 | 109 | 67 | 1 | 124 | 153 |
| CLASSE DI SAU | | | | | | | | | | | |
| Senza superficie agricola utilizzata | 15 | - | - | 2 | 1 | 16 | 3 | 1 | - | 4 | 20 |
| Meno di 1 ettaro | 7.023 | 948 | 682 | 1.393 | 754 | 8.521 | 24 | 689 | 66 | 772 | 8.742 |
| 1 - 2 | 3.730 | 688 | 572 | 761 | 496 | 4.733 | 13 | 385 | 23 | 415 | 4.845 |
| 2 - 3 | 2.500 | 409 | 469 | 521 | 347 | 3.090 | 17 | 262 | 10 | 285 | 3.156 |
| 3 - 5 | 2.902 | 465 | 735 | 586 | 442 | 3.620 | 26 | 317 | 9 | 344 | 3.684 |
| 5 - 10 | 3.429 | 467 | 1.036 | 754 | 493 | 4.098 | 54 | 439 | 19 | 492 | 4.172 |
| 10 - 20 | 1.987 | 188 | 764 | 472 | 294 | 2.260 | 52 | 315 | 12 | 364 | 2.311 |
| 20 - 30 | 658 | 54 | 280 | 149 | 109 | 734 | 48 | 94 | 6 | 135 | 760 |
| 30 - 50 | 567 | 23 | 275 | 149 | 86 | 598 | 68 | 113 | 3 | 165 | 638 |
| 50 - 100 | 313 | 19 | 167 | 90 | 61 | 335 | 102 | 87 | 2 | 151 | 367 |
| 100 ed oltre | 80 | 6 | 44 | 25 | 20 | 86 | 80 | 46 | - | 91 | 109 |
| TOTALE | 23.204 | 3.267 | 5.024 | 4.902 | 3.103 | 28.091 | 487 | 2.748 | 150 | 3.218 | 28.804 |

Tavola 3.8 segue - Aziende per categoria di manodopera aziendale, classe di superficie totale e classe di superficie agricola utilizzata (superficie in ettari)

| CLASSI DI SUPERFICIE TOTALE CLASSI DI SAU | FAMILIARI E PARENTI DEL CONDUTTORE | | | | | ALTRA MANODOPERA AZIENDALE | | | | | Totale generale |
|--|------------------------------------|--------------------------------|-------------------------|-----------------------------|------------------------|----------------------------|------------------------------|----------------------------|------------------------------|--------------|-----------------|
| | Conduttore | ALTRI FAMILIARI DEL CONDUTTORE | | | Parenti del conduttore | Totale | Operai a tempo indeterminato | Operai a tempo determinato | Coloni impropri e assimilati | Totale | |
| | | Coniuge | che lavorano in azienda | che non lavorano in azienda | | | | | | | |
| MANODOPERA FEMMINILE | | | | | | | | | | | |
| CLASSE DI SUPERFICIE TOTALE | | | | | | | | | | | |
| Senza terreno agrario | - | 4 | - | 2 | - | 4 | 1 | - | - | 1 | 5 |
| Meno di 1 ettaro | 1.607 | 2.641 | 165 | 873 | 104 | 4.463 | 3 | 158 | 36 | 197 | 4.518 |
| 1 - 2 | 1.435 | 2.245 | 200 | 713 | 119 | 3.897 | 1 | 147 | 19 | 167 | 3.939 |
| 2 - 3 | 1.040 | 1.585 | 227 | 575 | 109 | 2.841 | - | 142 | 13 | 155 | 2.877 |
| 3 - 5 | 1.219 | 2.227 | 324 | 735 | 181 | 3.733 | 2 | 215 | 15 | 232 | 3.780 |
| 5 - 10 | 1.314 | 3.023 | 636 | 1.110 | 267 | 4.814 | 8 | 348 | 15 | 370 | 4.891 |
| 10 - 20 | 653 | 2.148 | 531 | 791 | 199 | 3.138 | 21 | 295 | 8 | 317 | 3.196 |
| 20 - 30 | 147 | 674 | 181 | 268 | 56 | 920 | 6 | 88 | 5 | 97 | 943 |
| 30 - 50 | 78 | 553 | 165 | 246 | 52 | 722 | 11 | 70 | 2 | 79 | 738 |
| 50 - 100 | 51 | 317 | 104 | 149 | 33 | 415 | 13 | 52 | - | 61 | 432 |
| 100 ed oltre | 12 | 77 | 30 | 39 | 15 | 100 | 14 | 27 | - | 37 | 122 |
| CLASSE DI SAU | | | | | | | | | | | |
| Senza superficie agricola utilizzata | 4 | 9 | - | 5 | - | 13 | 1 | - | - | 1 | 14 |
| Meno di 1 ettaro | 2.693 | 4.483 | 344 | 1.415 | 214 | 7.606 | 5 | 238 | 52 | 295 | 7.695 |
| 1 - 2 | 1.568 | 2.459 | 270 | 797 | 146 | 4.270 | 3 | 189 | 13 | 204 | 4.323 |
| 2 - 3 | 892 | 1.605 | 263 | 561 | 148 | 2.755 | 1 | 138 | 9 | 148 | 2.787 |
| 3 - 5 | 1.015 | 1.940 | 400 | 720 | 156 | 3.247 | 2 | 206 | 15 | 223 | 3.285 |
| 5 - 10 | 866 | 2.316 | 531 | 881 | 219 | 3.557 | 16 | 324 | 11 | 347 | 3.629 |
| 10 - 20 | 341 | 1.442 | 395 | 571 | 124 | 1.999 | 13 | 252 | 7 | 267 | 2.045 |
| 20 - 30 | 92 | 493 | 124 | 199 | 45 | 654 | 9 | 75 | 6 | 88 | 674 |
| 30 - 50 | 42 | 435 | 129 | 202 | 42 | 547 | 11 | 58 | - | 64 | 562 |
| 50 - 100 | 34 | 250 | 82 | 119 | 29 | 321 | 11 | 45 | - | 53 | 338 |
| 100 ed oltre | 9 | 62 | 25 | 31 | 12 | 78 | 8 | 17 | - | 23 | 89 |
| TOTALE | 7.556 | 15.494 | 2.563 | 5.501 | 1.135 | 25.047 | 80 | 1.542 | 113 | 1.713 | 25.441 |

Tavola 3.9 - Giornate di lavoro aziendale per categoria di manodopera, classe di superficie totale e classe di superficie agricola utilizzata (superficie in ettari)

| CLASSI DI SUPERFICIE TOTALE CLASSI DI SAU | FAMILIARI E PARENTI DEL CONDUTTORE | | | | ALTRA MANODOPERA AZIENDALE | | | | Totale generale | |
|--|------------------------------------|------------------|--------------------------------|------------------------|----------------------------|------------------------------|----------------------------|-------------------------------|-----------------|------------------|
| | Conduttore | Coniuge | Altri familiari del conduttore | Parenti del conduttore | Totale | Operai a tempo indeterminato | Operai a tempo determinato | Coloni impropri ed assimilati | | Totale |
| TOTALE | | | | | | | | | | |
| CLASSE DI SUPERFICIE TOTALE | | | | | | | | | | |
| Senza terreno agrario | 528 | - | - | - | 528 | 790 | - | - | 790 | 1.318 |
| Meno di 1 ettaro | 202.801 | 44.642 | 14.248 | 12.399 | 274.090 | 1.777 | 5.260 | 736 | 7.773 | 281.863 |
| 1 - 2 | 246.332 | 69.065 | 22.593 | 18.118 | 356.108 | 920 | 7.805 | 382 | 9.107 | 365.215 |
| 2 - 3 | 244.400 | 72.409 | 32.853 | 19.039 | 368.701 | 560 | 9.016 | 638 | 10.214 | 378.915 |
| 3 - 5 | 433.599 | 145.077 | 67.331 | 32.584 | 678.591 | 4.818 | 13.872 | 516 | 19.206 | 697.797 |
| 5 - 10 | 753.288 | 273.670 | 157.766 | 63.811 | 1.248.535 | 5.938 | 33.004 | 2.172 | 41.114 | 1.289.649 |
| 10 - 20 | 616.823 | 232.988 | 185.117 | 59.027 | 1.093.955 | 19.596 | 39.751 | 2.398 | 61.745 | 1.155.700 |
| 20 - 30 | 212.365 | 78.121 | 86.108 | 28.672 | 405.266 | 11.012 | 16.390 | 797 | 28.199 | 433.465 |
| 30 - 50 | 178.973 | 68.982 | 86.155 | 23.630 | 357.740 | 26.293 | 23.304 | 550 | 50.147 | 407.887 |
| 50 - 100 | 104.692 | 38.340 | 75.315 | 20.613 | 238.960 | 40.539 | 28.750 | 500 | 69.789 | 308.749 |
| 100 ed oltre | 27.508 | 8.319 | 23.268 | 14.640 | 73.735 | 75.702 | 27.988 | 6 | 103.696 | 177.431 |
| CLASSE DI SAU | | | | | | | | | | |
| Senza superficie agricola utilizzata | 631 | 17 | - | 50 | 698 | 1.080 | 10 | - | 1.090 | 1.788 |
| Meno di 1 ettaro | 387.784 | 88.005 | 32.413 | 25.875 | 534.077 | 3.104 | 10.320 | 1.049 | 14.473 | 548.550 |
| 1 - 2 | 343.164 | 102.230 | 40.711 | 26.243 | 512.348 | 2.470 | 10.823 | 702 | 13.995 | 526.343 |
| 2 - 3 | 305.587 | 101.237 | 43.008 | 25.256 | 475.088 | 1.843 | 9.035 | 454 | 11.332 | 486.420 |
| 3 - 5 | 449.827 | 156.424 | 83.260 | 35.670 | 725.181 | 6.699 | 17.101 | 802 | 24.602 | 749.783 |
| 5 - 10 | 661.891 | 251.974 | 162.442 | 57.619 | 1.133.926 | 10.714 | 36.158 | 2.744 | 49.616 | 1.183.542 |
| 10 - 20 | 460.282 | 176.966 | 159.303 | 44.647 | 841.198 | 16.110 | 37.932 | 1.756 | 55.798 | 896.996 |
| 20 - 30 | 165.392 | 62.612 | 66.813 | 23.945 | 318.762 | 16.975 | 17.615 | 882 | 35.472 | 354.234 |
| 30 - 50 | 140.112 | 53.789 | 81.062 | 19.775 | 294.738 | 26.414 | 22.704 | 180 | 49.298 | 344.036 |
| 50 - 100 | 84.876 | 30.919 | 60.942 | 20.983 | 197.720 | 45.830 | 25.213 | 126 | 71.169 | 268.889 |
| 100 ed oltre | 21.763 | 7.440 | 20.800 | 12.470 | 62.473 | 56.706 | 18.229 | - | 74.935 | 137.408 |
| TOTALE | 3.021.309 | 1.031.613 | 750.754 | 292.533 | 5.096.209 | 187.945 | 205.140 | 8.695 | 401.780 | 5.497.989 |
| MANODOPERA MASCHILE | | | | | | | | | | |
| CLASSE DI SUPERFICIE TOTALE | | | | | | | | | | |
| Senza terreno agrario | 528 | - | - | - | 528 | 280 | - | - | 280 | 808 |
| Meno di 1 ettaro | 160.042 | 13.052 | 10.383 | 9.979 | 193.456 | 1.652 | 4.057 | 504 | 6.213 | 199.669 |
| 1 - 2 | 189.350 | 20.298 | 15.479 | 13.858 | 238.985 | 910 | 5.480 | 211 | 6.601 | 245.586 |
| 2 - 3 | 185.891 | 18.046 | 22.608 | 14.460 | 241.005 | 560 | 6.313 | 393 | 7.266 | 248.271 |
| 3 - 5 | 343.870 | 28.355 | 48.057 | 23.926 | 444.208 | 3.590 | 8.251 | 301 | 12.142 | 456.350 |
| 5 - 10 | 629.028 | 39.033 | 110.935 | 45.444 | 824.440 | 5.181 | 17.102 | 1.089 | 23.372 | 847.812 |
| 10 - 20 | 540.436 | 25.590 | 132.498 | 43.579 | 742.103 | 16.089 | 20.990 | 1.931 | 39.010 | 781.113 |
| 20 - 30 | 191.337 | 6.071 | 66.704 | 22.606 | 286.718 | 9.612 | 8.747 | 574 | 18.933 | 305.651 |
| 30 - 50 | 167.822 | 2.977 | 67.266 | 17.877 | 255.942 | 23.313 | 12.443 | 350 | 36.106 | 292.048 |
| 50 - 100 | 96.802 | 3.134 | 60.641 | 16.690 | 177.267 | 37.628 | 18.380 | 500 | 56.508 | 233.775 |
| 100 ed oltre | 25.258 | 895 | 18.203 | 11.932 | 56.288 | 73.058 | 16.704 | 6 | 89.768 | 146.056 |
| CLASSE DI SAU | | | | | | | | | | |
| Senza superficie agricola utilizzata | 596 | - | - | 50 | 646 | 570 | 10 | - | 580 | 1.226 |
| Meno di 1 ettaro | 308.340 | 24.782 | 23.054 | 20.889 | 377.065 | 2.399 | 7.984 | 676 | 11.059 | 388.124 |
| 1 - 2 | 259.698 | 28.377 | 29.466 | 20.304 | 337.845 | 2.440 | 7.402 | 447 | 10.289 | 348.134 |
| 2 - 3 | 242.055 | 21.005 | 29.214 | 17.946 | 310.220 | 1.735 | 6.113 | 261 | 8.109 | 318.329 |
| 3 - 5 | 361.068 | 26.806 | 57.210 | 26.202 | 471.286 | 5.569 | 10.382 | 463 | 16.414 | 487.700 |
| 5 - 10 | 562.790 | 32.522 | 116.682 | 40.154 | 752.148 | 9.166 | 17.058 | 1.843 | 28.067 | 780.215 |
| 10 - 20 | 411.637 | 15.113 | 114.620 | 34.018 | 575.388 | 13.262 | 21.752 | 1.274 | 36.288 | 611.676 |
| 20 - 30 | 151.032 | 4.068 | 52.172 | 18.670 | 225.942 | 15.115 | 7.839 | 589 | 23.543 | 249.485 |
| 30 - 50 | 134.043 | 1.938 | 64.733 | 14.986 | 215.700 | 23.494 | 13.384 | 180 | 37.058 | 252.758 |
| 50 - 100 | 79.177 | 1.945 | 49.738 | 16.740 | 147.600 | 43.444 | 15.596 | 126 | 59.166 | 206.766 |
| 100 ed oltre | 19.928 | 895 | 15.885 | 10.392 | 47.100 | 54.679 | 10.947 | - | 65.626 | 112.726 |
| TOTALE | 2.530.364 | 157.451 | 552.774 | 220.351 | 3.460.940 | 171.873 | 118.467 | 5.859 | 296.199 | 3.757.139 |

Tavola 3.9 segue - Giornate di lavoro aziendale per categoria di manodopera, classe di superficie totale e classe di superficie agricola utilizzata (superficie in ettari)

| CLASSI DI SUPERFICIE TOTALE CLASSI DI SAU | FAMILIARI E PARENTI DEL CONDUTTORE | | | | | ALTRA MANODOPERA AZIENDALE | | | | Totale generale |
|--|------------------------------------|----------------|--------------------------------------|---------------------------|------------------|---|---------------------------------------|-------------------------------------|----------------|--------------------|
| | Conduttore | Coniuge | Altri familiari del conduttore | Parenti del conduttore | Totale | Operai a tempo indeter- minato | Operai a tempo determi- nato | Coloni impropri ed assimilati | Totale | |
| MANODOPERA FEMMINILE | | | | | | | | | | |
| Senza terreno agrario | - | - | - | - | - | 510 | - | - | 510 | 510 |
| Meno di 1 ettaro | 42.759 | 31.590 | 3.865 | 2.420 | 80.634 | 125 | 1.203 | 232 | 1.560 | 82.194 |
| 1 - 2 | 56.982 | 48.767 | 7.114 | 4.260 | 117.123 | 10 | 2.325 | 171 | 2.506 | 119.629 |
| 2 - 3 | 58.509 | 54.363 | 10.245 | 4.579 | 127.696 | - | 2.703 | 245 | 2.948 | 130.644 |
| 3 - 5 | 89.729 | 116.722 | 19.274 | 8.658 | 234.383 | 1.228 | 5.621 | 215 | 7.064 | 241.447 |
| 5 - 10 | 124.260 | 234.637 | 46.831 | 18.367 | 424.095 | 757 | 15.902 | 1.083 | 17.742 | 441.837 |
| 10 - 20 | 76.387 | 207.398 | 52.619 | 15.448 | 351.852 | 3.507 | 18.761 | 467 | 22.735 | 374.587 |
| 20 - 30 | 21.028 | 72.050 | 19.404 | 6.066 | 118.548 | 1.400 | 7.643 | 223 | 9.266 | 127.814 |
| 30 - 50 | 11.151 | 66.005 | 18.889 | 5.753 | 101.798 | 2.980 | 10.861 | 200 | 14.041 | 115.839 |
| 50 - 100 | 7.890 | 35.206 | 14.674 | 3.923 | 61.693 | 2.911 | 10.370 | - | 13.281 | 74.974 |
| 100 ed oltre | 2.250 | 7.424 | 5.065 | 2.708 | 17.447 | 2.644 | 11.284 | - | 13.928 | 31.375 |
| | | | | | | | | | | |
| Senza superficie agricola utilizzata | 35 | 17 | - | - | 52 | 510 | - | - | 510 | 562 |
| Meno di 1 ettaro | 79.444 | 63.223 | 9.359 | 4.986 | 157.012 | 705 | 2.336 | 373 | 3.414 | 160.426 |
| 1 - 2 | 83.466 | 73.853 | 11.245 | 5.939 | 174.503 | 30 | 3.421 | 255 | 3.706 | 178.209 |
| 2 - 3 | 63.532 | 80.232 | 13.794 | 7.310 | 164.868 | 108 | 2.922 | 193 | 3.223 | 168.091 |
| 3 - 5 | 88.759 | 129.618 | 26.050 | 9.468 | 253.895 | 1.130 | 6.719 | 339 | 8.188 | 262.083 |
| 5 - 10 | 99.101 | 219.452 | 45.760 | 17.465 | 381.778 | 1.548 | 19.100 | 901 | 21.549 | 403.327 |
| 10 - 20 | 48.645 | 161.853 | 44.683 | 10.629 | 265.810 | 2.848 | 16.180 | 482 | 19.510 | 285.320 |
| 20 - 30 | 14.360 | 58.544 | 14.641 | 5.275 | 92.820 | 1.860 | 9.776 | 293 | 11.929 | 104.749 |
| 30 - 50 | 6.069 | 51.851 | 16.329 | 4.789 | 79.038 | 2.920 | 9.320 | - | 12.240 | 91.278 |
| 50 - 100 | 5.699 | 28.974 | 11.204 | 4.243 | 50.120 | 2.386 | 9.617 | - | 12.003 | 62.123 |
| 100 ed oltre | 1.835 | 6.545 | 4.915 | 2.078 | 15.373 | 2.027 | 7.282 | - | 9.309 | 24.682 |
| TOTALE | 490.945 | 874.162 | 197.980 | 72.182 | 1.635.269 | 16.072 | 86.673 | 2.836 | 105.581 | 1.740.850 |

Tavola 3.10 - Numero di persone per categoria di manodopera aziendale, classe di superficie totale e classe di superficie agricola utilizzata (superficie in ettari)

| CLASSI DI SUPERFICIE TOTALE CLASSI DI SAU | FAMILIARI E PARENTI DEL CONDUTTORE | | | | | | | Operai a tempo indeterminato | Totale generale |
|--|------------------------------------|-----------------------------------|----------------------------|---------------|-----------------------------------|---------------------------|------------|---------------------------------|-----------------|
| | Conduttore | ALTRI FAMILIARI DEL CONDUTTORE | | | | Parenti del conduttore | Totale | | |
| | | Coniuge | che lavorano in azienda | | che non lavorano in azienda | | | | |
| TOTALE | | | | | | | | | |
| CLASSE DI SUPERFICIE TOTALE | | | | | | | | | |
| Senza terreno agrario | 8 | 4 | - | 4 | - | 16 | 3 | 19 | |
| Meno di 1 ettaro | 5.659 | 3.193 | 548 | 2.083 | 497 | 11.980 | 17 | 11.997 | |
| 1 - 2 | 4.828 | 2.819 | 624 | 1.741 | 581 | 10.593 | 10 | 10.603 | |
| 2 - 3 | 3.486 | 2.035 | 710 | 1.358 | 502 | 8.091 | 16 | 8.107 | |
| 3 - 5 | 4.624 | 2.754 | 1.135 | 1.710 | 748 | 10.971 | 23 | 10.994 | |
| 5 - 10 | 5.904 | 3.684 | 2.064 | 2.550 | 1.116 | 15.318 | 60 | 15.378 | |
| 10 - 20 | 3.767 | 2.486 | 1.805 | 1.781 | 812 | 10.651 | 124 | 10.775 | |
| 20 - 30 | 1.081 | 758 | 679 | 590 | 267 | 3.375 | 56 | 3.431 | |
| 30 - 50 | 829 | 597 | 599 | 559 | 203 | 2.787 | 132 | 2.919 | |
| 50 - 100 | 456 | 348 | 429 | 338 | 130 | 1.701 | 175 | 1.876 | |
| 100 ed oltre | 118 | 83 | 119 | 97 | 63 | 480 | 310 | 790 | |
| CLASSE DI SAU | | | | | | | | | |
| Senza superficie agricola utilizzata | 19 | 9 | - | 7 | 1 | 36 | 5 | 41 | |
| Meno di 1 ettaro | 9.716 | 5.431 | 1.094 | 3.396 | 1.052 | 20.689 | 36 | 20.725 | |
| 1 - 2 | 5.298 | 3.147 | 968 | 1.906 | 720 | 12.039 | 25 | 12.064 | |
| 2 - 3 | 3.392 | 2.014 | 820 | 1.310 | 570 | 8.106 | 22 | 8.128 | |
| 3 - 5 | 3.917 | 2.405 | 1.267 | 1.616 | 702 | 9.907 | 39 | 9.946 | |
| 5 - 10 | 4.295 | 2.783 | 1.786 | 2.024 | 852 | 11.740 | 82 | 11.822 | |
| 10 - 20 | 2.328 | 1.630 | 1.354 | 1.299 | 504 | 7.115 | 96 | 7.211 | |
| 20 - 30 | 750 | 547 | 487 | 439 | 198 | 2.421 | 84 | 2.505 | |
| 30 - 50 | 609 | 458 | 497 | 461 | 152 | 2.177 | 126 | 2.303 | |
| 50 - 100 | 347 | 269 | 338 | 274 | 115 | 1.343 | 188 | 1.531 | |
| 100 ed oltre | 89 | 68 | 101 | 79 | 53 | 390 | 223 | 613 | |
| TOTALE | 30.760 | 18.761 | 8.712 | 12.811 | 4.919 | 75.963 | 926 | 76.889 | |
| MANODOPERA MASCHILE | | | | | | | | | |
| CLASSE DI SUPERFICIE TOTALE | | | | | | | | | |
| Senza terreno agrario | 8 | - | - | 2 | - | 10 | 1 | 11 | |
| Meno di 1 ettaro | 4.052 | 552 | 374 | 1.054 | 393 | 6.425 | 14 | 6.439 | |
| 1 - 2 | 3.393 | 574 | 413 | 882 | 453 | 5.715 | 9 | 5.724 | |
| 2 - 3 | 2.446 | 450 | 458 | 643 | 385 | 4.382 | 16 | 4.398 | |
| 3 - 5 | 3.405 | 527 | 779 | 810 | 550 | 6.071 | 18 | 6.089 | |
| 5 - 10 | 4.590 | 661 | 1.368 | 1.199 | 824 | 8.642 | 50 | 8.692 | |
| 10 - 20 | 3.114 | 338 | 1.225 | 803 | 582 | 6.062 | 96 | 6.158 | |
| 20 - 30 | 934 | 84 | 471 | 245 | 201 | 1.935 | 49 | 1.984 | |
| 30 - 50 | 751 | 44 | 411 | 227 | 143 | 1.576 | 114 | 1.690 | |
| 50 - 100 | 405 | 31 | 306 | 140 | 96 | 978 | 160 | 1.138 | |
| 100 ed oltre | 106 | 6 | 80 | 40 | 45 | 277 | 295 | 572 | |
| CLASSE DI SAU | | | | | | | | | |
| Senza superficie agricola utilizzata | 15 | - | - | 2 | 1 | 18 | 3 | 21 | |
| Meno di 1 ettaro | 7.023 | 948 | 736 | 1.701 | 829 | 11.237 | 29 | 11.266 | |
| 1 - 2 | 3.730 | 688 | 667 | 937 | 563 | 6.585 | 22 | 6.607 | |
| 2 - 3 | 2.500 | 409 | 535 | 637 | 408 | 4.489 | 21 | 4.510 | |
| 3 - 5 | 2.902 | 465 | 833 | 729 | 525 | 5.454 | 34 | 5.488 | |
| 5 - 10 | 3.429 | 467 | 1.197 | 947 | 609 | 6.649 | 64 | 6.713 | |
| 10 - 20 | 1.987 | 188 | 914 | 579 | 361 | 4.029 | 77 | 4.106 | |
| 20 - 30 | 658 | 54 | 345 | 185 | 146 | 1.388 | 74 | 1.462 | |
| 30 - 50 | 567 | 23 | 350 | 181 | 107 | 1.228 | 109 | 1.337 | |
| 50 - 100 | 313 | 19 | 241 | 114 | 85 | 772 | 175 | 947 | |
| 100 ed oltre | 80 | 6 | 67 | 33 | 38 | 224 | 214 | 438 | |
| TOTALE | 23.204 | 3.267 | 5.885 | 6.045 | 3.672 | 42.073 | 822 | 42.895 | |

Tavola 3.10 segue - Numero di persone per categoria di manodopera aziendale, classe di superficie totale e classe di superficie agricola utilizzata (superficie in ettari)

| CLASSI DI SUPERFICIE TOTALE CLASSI DI SAU | FAMILIARI E PARENTI DEL CONDUTTORE | | | | | | | Operai a tempo indeterminato | Totale generale |
|--|------------------------------------|---------------|-----------------------------------|-----------------------------------|---------------------------|---------------|------------|---------------------------------|-----------------|
| | Conduttore | Coniuge | ALTRI FAMILIARI DEL CONDUTTORE | | Parenti del conduttore | Totale | | | |
| | | | che lavorano in azienda | che non lavorano in azienda | | | | | |
| MANODOPERA FEMMINILE | | | | | | | | | |
| CLASSE DI SUPERFICIE TOTALE | | | | | | | | | |
| Senza terreno agrario | - | 4 | - | 2 | - | 6 | 2 | 8 | |
| Meno di 1 ettaro | 1.607 | 2.641 | 174 | 1.029 | 104 | 5.555 | 3 | 5.558 | |
| 1 - 2 | 1.435 | 2.245 | 211 | 859 | 128 | 4.878 | 1 | 4.879 | |
| 2 - 3 | 1.040 | 1.585 | 252 | 715 | 117 | 3.709 | - | 3.709 | |
| 3 - 5 | 1.219 | 2.227 | 356 | 900 | 198 | 4.900 | 5 | 4.905 | |
| 5 - 10 | 1.314 | 3.023 | 696 | 1.351 | 292 | 6.676 | 10 | 6.686 | |
| 10 - 20 | 653 | 2.148 | 580 | 978 | 230 | 4.589 | 28 | 4.617 | |
| 20 - 30 | 147 | 674 | 208 | 345 | 66 | 1.440 | 7 | 1.447 | |
| 30 - 50 | 78 | 553 | 188 | 332 | 60 | 1.211 | 18 | 1.229 | |
| 50 - 100 | 51 | 317 | 123 | 198 | 34 | 723 | 15 | 738 | |
| 100 ed oltre | 12 | 77 | 39 | 57 | 18 | 203 | 15 | 218 | |
| CLASSE DI SAU | | | | | | | | | |
| Senza superficie agricola utilizzata | 4 | 9 | - | 5 | - | 18 | 2 | 20 | |
| Meno di 1 ettaro | 2.693 | 4.483 | 358 | 1.695 | 223 | 9.452 | 7 | 9.459 | |
| 1 - 2 | 1.568 | 2.459 | 301 | 969 | 157 | 5.454 | 3 | 5.457 | |
| 2 - 3 | 892 | 1.605 | 285 | 673 | 162 | 3.617 | 1 | 3.618 | |
| 3 - 5 | 1.015 | 1.940 | 434 | 887 | 177 | 4.453 | 5 | 4.458 | |
| 5 - 10 | 866 | 2.316 | 589 | 1.077 | 243 | 5.091 | 18 | 5.109 | |
| 10 - 20 | 341 | 1.442 | 440 | 720 | 143 | 3.086 | 19 | 3.105 | |
| 20 - 30 | 92 | 493 | 142 | 254 | 52 | 1.033 | 10 | 1.043 | |
| 30 - 50 | 42 | 435 | 147 | 280 | 45 | 949 | 17 | 966 | |
| 50 - 100 | 34 | 250 | 97 | 160 | 30 | 571 | 13 | 584 | |
| 100 ed oltre | 9 | 62 | 34 | 46 | 15 | 166 | 9 | 175 | |
| TOTALE | 7.556 | 15.494 | 2.827 | 6.766 | 1.247 | 33.890 | 104 | 33.994 | |

Tavola 3.11 - Aziende interessate al contoterzismo e relativo numero di giornate di lavoro secondo l'utilizzazione dei mezzi meccanici per classe di superficie totale e classe di superficie agricola utilizzata (superficie in ettari)

| CLASSI DI SUPERFICIE TOTALE CLASSI DI SAU | AZIENDE CHE UTILIZZANO MEZZI MECCANICI | | | | | | |
|--|--|--------------------------------------|--------------------|-------------------------|---------------------------|--------------------------|--|
| | IN ALTRE AZIENDE AGRICOLE | | | IN AZIENDA E FORNITI DA | | | |
| | Totale | di proprietà solo dell'azienda | in comproprietà | Totale | altre aziende agricole | organismi associativi | imprese di noleggio ed esercizio |
| AZIENDE | | | | | | | |
| CLASSE DI SUPERFICIE TOTALE | | | | | | | |
| Senza terreno agrario | - | - | - | - | - | - | - |
| Meno di 1 ettaro | 17 | 13 | 4 | 3.222 | 1.796 | 124 | 1.394 |
| 1 - 2 | 25 | 14 | 11 | 2.957 | 1.569 | 98 | 1.445 |
| 2 - 3 | 27 | 20 | 7 | 2.265 | 1.113 | 73 | 1.242 |
| 3 - 5 | 50 | 36 | 14 | 3.090 | 1.470 | 70 | 1.801 |
| 5 - 10 | 106 | 83 | 25 | 4.174 | 1.766 | 41 | 2.607 |
| 10 - 20 | 156 | 133 | 24 | 2.842 | 1.127 | 28 | 1.796 |
| 20 - 30 | 83 | 79 | 5 | 781 | 262 | 8 | 538 |
| 30 - 50 | 87 | 79 | 9 | 556 | 151 | 3 | 411 |
| 50 - 100 | 58 | 50 | 8 | 294 | 64 | 3 | 234 |
| 100 ed oltre | 11 | 11 | - | 93 | 23 | - | 75 |
| CLASSE DI SAU | | | | | | | |
| Senza superficie agricola utilizzata | - | - | - | 7 | 6 | - | 1 |
| Meno di 1 ettaro | 36 | 27 | 9 | 5.278 | 3.213 | 162 | 2.094 |
| 1 - 2 | 40 | 21 | 19 | 3.272 | 1.645 | 113 | 1.745 |
| 2 - 3 | 30 | 23 | 7 | 2.314 | 1.079 | 60 | 1.348 |
| 3 - 5 | 58 | 50 | 9 | 2.792 | 1.207 | 47 | 1.732 |
| 5 - 10 | 113 | 92 | 23 | 3.400 | 1.311 | 29 | 2.235 |
| 10 - 20 | 137 | 117 | 20 | 1.920 | 586 | 25 | 1.372 |
| 20 - 30 | 77 | 73 | 5 | 576 | 150 | 8 | 435 |
| 30 - 50 | 72 | 64 | 9 | 427 | 95 | 2 | 335 |
| 50 - 100 | 49 | 43 | 6 | 223 | 35 | 2 | 192 |
| 100 ed oltre | 8 | 8 | - | 65 | 14 | - | 54 |
| TOTALE | 620 | 518 | 107 | 20.274 | 9.341 | 448 | 11.543 |
| GIORNATE DI LAVORO EFFETTUATE | | | | | | | |
| CLASSE DI SUPERFICIE TOTALE | | | | | | | |
| Senza terreno agrario | - | - | - | - | - | - | - |
| Meno di 1 ettaro | 411 | 396 | 15 | 6.077 | 3.451 | 246 | 2.380 |
| 1 - 2 | 175 | 109 | 66 | 7.566 | 3.902 | 363 | 3.301 |
| 2 - 3 | 589 | 459 | 130 | 6.912 | 3.526 | 252 | 3.134 |
| 3 - 5 | 2.008 | 1.891 | 117 | 9.615 | 4.563 | 259 | 4.793 |
| 5 - 10 | 2.001 | 1.615 | 386 | 13.897 | 6.550 | 140 | 7.207 |
| 10 - 20 | 4.116 | 3.866 | 250 | 10.242 | 4.224 | 104 | 5.914 |
| 20 - 30 | 3.336 | 3.285 | 51 | 4.070 | 1.616 | 21 | 2.433 |
| 30 - 50 | 2.835 | 2.495 | 340 | 4.162 | 1.181 | 23 | 2.958 |
| 50 - 100 | 1.652 | 1.545 | 107 | 3.089 | 633 | 12 | 2.444 |
| 100 ed oltre | 583 | 583 | - | 2.098 | 463 | - | 1.635 |
| CLASSE DI SAU | | | | | | | |
| Senza superficie agricola utilizzata | - | - | - | 7 | 6 | - | 1 |
| Meno di 1 ettaro | 577 | 549 | 28 | 10.732 | 6.545 | 345 | 3.842 |
| 1 - 2 | 320 | 211 | 109 | 9.391 | 4.791 | 470 | 4.130 |
| 2 - 3 | 750 | 572 | 178 | 7.412 | 3.767 | 174 | 3.471 |
| 3 - 5 | 2.219 | 2.113 | 106 | 9.021 | 4.185 | 198 | 4.638 |
| 5 - 10 | 2.293 | 1.953 | 340 | 11.955 | 5.248 | 82 | 6.625 |
| 10 - 20 | 4.403 | 4.159 | 244 | 7.478 | 2.470 | 101 | 4.907 |
| 20 - 30 | 2.516 | 2.486 | 30 | 4.190 | 1.658 | 33 | 2.499 |
| 30 - 50 | 2.734 | 2.402 | 332 | 3.461 | 602 | 8 | 2.851 |
| 50 - 100 | 1.421 | 1.326 | 95 | 2.503 | 467 | 9 | 2.027 |
| 100 ed oltre | 473 | 473 | - | 1.578 | 370 | - | 1.208 |
| TOTALE | 17.706 | 16.244 | 1.462 | 67.728 | 30.109 | 1.420 | 36.199 |

CAPITOLO 4 - DATI COMUNALI

Tavola 4.1 - Aziende per forma di conduzione e comune

| COMUNI | CONDUZIONE DIRETTA DEL COLTIVATORE | | | Totale | Conduzione con salariati e/o compartecipanti | Conduzione a colonia parziaria appoderata (mezzadria) | Altra forma di conduzione | Totale generale |
|--------|------------------------------------|-------------------------------------|--|--------|--|---|---------------------------|-----------------|
| | Con solo manodopera familiare | Con manodopera familiare prevalente | Con manodopera extrafamiliare prevalente | | | | | |
| 001 | Acqui Terme | 634 | 27 | 15 | 676 | 19 | - | 697 |
| 002 | Albera Ligure | 78 | - | - | 78 | - | - | 78 |
| 003 | Alessandria | 876 | 35 | 13 | 924 | 554 | - | 1.478 |
| 004 | Alfiano Natta | 159 | 8 | 7 | 174 | 4 | - | 179 |
| 005 | Alice Bel Colle | 296 | 4 | 3 | 303 | 4 | - | 308 |
| 006 | Alluvioni Cambio' | 132 | 2 | - | 135 | 13 | - | 148 |
| 007 | Altavilla Monferrato | 119 | 3 | - | 123 | 10 | - | 133 |
| 008 | Alzano Scrivia | 45 | - | - | 45 | - | - | 46 |
| 009 | Arquata Scrivia | 254 | - | - | 254 | 3 | - | 257 |
| 010 | Avolasca | 105 | - | - | 105 | - | - | 106 |
| 011 | Balzola | 28 | 10 | - | 38 | - | - | 39 |
| 012 | Basaluzzo | 131 | - | - | 131 | 2 | - | 133 |
| 013 | Bassignana | 142 | 3 | - | 145 | 6 | - | 151 |
| 014 | Belforte Monferrato | 137 | 3 | 6 | 146 | 3 | - | 149 |
| 015 | Bergamasco | 157 | 3 | - | 160 | 3 | - | 163 |
| 016 | Berzano di Tortona | 42 | 7 | - | 49 | - | - | 49 |
| 017 | Bistagno | 197 | 94 | 8 | 299 | 12 | - | 311 |
| 018 | Borghetto di Borbera | 386 | - | - | 387 | 2 | - | 389 |
| 019 | Borgoratto Alessandrino | 66 | 2 | - | 69 | - | - | 70 |
| 020 | Borgo San Martino | 113 | 8 | 4 | 125 | - | - | 127 |
| 021 | Bosco Marengo | 106 | 5 | 4 | 115 | 33 | - | 148 |
| 022 | Bosio | 295 | - | 2 | 297 | 3 | - | 300 |
| 023 | Bozzole | 21 | 3 | - | 24 | 2 | - | 26 |
| 024 | Brignano-Frascata | 128 | 9 | - | 137 | 5 | - | 142 |
| 025 | Cabella Ligure | 117 | - | - | 117 | - | - | 118 |
| 026 | Camagna Monferrato | 154 | - | - | 156 | 2 | - | 158 |
| 027 | Camino | 277 | - | 7 | 285 | 5 | - | 290 |
| 028 | Cantalupo Ligure | 93 | - | - | 93 | - | - | 94 |
| 029 | Capriata d'Orba | 290 | 114 | 9 | 413 | 4 | - | 417 |
| 030 | Carbonara Scrivia | 7 | 78 | 24 | 109 | - | - | 110 |
| 031 | Carentino | 112 | - | - | 114 | - | - | 114 |
| 032 | Carezzano | 144 | - | - | 144 | - | - | 146 |
| 033 | Carpeneto | 224 | 6 | 4 | 234 | 5 | - | 239 |
| 034 | Carrega Ligure | 19 | - | - | 19 | - | - | 19 |
| 035 | Carrosio | 55 | - | 4 | 59 | - | - | 60 |
| 036 | Cartosio | 312 | 3 | - | 315 | 7 | - | 322 |
| 037 | Casal Cermelli | 128 | 11 | 2 | 141 | 67 | - | 208 |
| 038 | Casaleggio Boiro | 54 | - | - | 55 | - | - | 56 |
| 039 | Casale Monferrato | 388 | 86 | 3 | 477 | 34 | - | 511 |
| 040 | Casalnoceto | 105 | 6 | 2 | 113 | 4 | - | 117 |
| 041 | Casasco | 61 | - | - | 61 | - | - | 62 |
| 042 | Cassano Spinola | 196 | 2 | - | 199 | 5 | - | 204 |
| 043 | Cassine | 378 | 175 | 24 | 577 | 28 | 4 | 610 |
| 044 | Cassinelle | 294 | 2 | - | 296 | - | - | 297 |
| 045 | Castellania | 29 | - | - | 29 | - | - | 29 |
| 046 | Castellar Guidobono | 24 | 29 | 4 | 57 | - | - | 57 |
| 047 | Castellazzo Bormida | 223 | 51 | 6 | 280 | 49 | - | 329 |
| 048 | Castelletto d'Erro | 77 | - | - | 78 | - | - | 78 |
| 049 | Castelletto d'Orba | 273 | 22 | 26 | 321 | - | - | 322 |
| 050 | Castelletto Merli | 119 | 3 | - | 123 | 2 | - | 125 |
| 051 | Castelletto Monferrato | 94 | 2 | - | 97 | 23 | - | 120 |
| 052 | Castelnuovo Bormida | 234 | - | - | 236 | 14 | - | 250 |
| 053 | Castelnuovo Scrivia | 326 | 32 | 4 | 362 | - | - | 363 |
| 054 | Castelspina | 74 | - | - | 74 | 2 | - | 76 |
| 055 | Cavatore | 114 | - | - | 114 | - | - | 115 |
| 056 | Cella Monte | 83 | 21 | - | 105 | - | - | 105 |
| 057 | Cereseto | 80 | 2 | - | 83 | 7 | - | 90 |
| 058 | Cerreto Grue | 80 | 3 | 5 | 88 | - | - | 88 |
| 059 | Cerrina Monferrato | 185 | 3 | - | 188 | 11 | - | 199 |
| 060 | Coniolo | 103 | - | - | 103 | - | - | 104 |
| 061 | Conzano | 152 | - | 6 | 158 | - | - | 159 |
| 062 | Costa Vescovato | 105 | - | - | 106 | - | - | 107 |
| 063 | Cremolino | 193 | 9 | 13 | 215 | - | 2 | 218 |
| 064 | Cuccaro Monferrato | 86 | 2 | - | 88 | 16 | - | 104 |
| 065 | Denice | 101 | - | - | 101 | - | - | 101 |
| 066 | Dernice | 92 | - | - | 93 | - | - | 93 |
| 067 | Fabbrica Curone | 156 | - | - | 156 | 2 | - | 158 |
| 068 | Felizzano | 113 | 2 | - | 115 | 16 | - | 131 |
| 069 | Fraconalto | 61 | - | - | 61 | 6 | - | 67 |
| 070 | Francavilla Bisio | 69 | - | - | 70 | - | - | 71 |
| 071 | Frascaro | 70 | 11 | - | 82 | 7 | - | 89 |
| 072 | Frassinello Monferrato | 121 | 8 | 6 | 135 | 4 | - | 139 |
| 073 | Frassineto Po | 120 | 3 | 4 | 127 | 2 | - | 129 |
| 074 | Fresonara | 86 | - | - | 87 | - | - | 87 |

Tavola 4.1 segue - Aziende per forma di conduzione e comune

| COMUNI | CONDUZIONE DIRETTA DEL COLTIVATORE | | | Totale | Conduzione con salariati e/o compartecipanti | Conduzione a colonia parziaria appoderata (mezzadria) | Altra forma di conduzione | Totale generale |
|--------|------------------------------------|-------------------------------------|--|--------|--|---|---------------------------|-----------------|
| | Con solo manodopera familiare | Con manodopera familiare prevalente | Con manodopera extrafamiliare prevalente | | | | | |
| 075 | Frugarolo | 73 | 2 | 8 | 83 | 23 | - | 106 |
| 076 | Fubine | 258 | - | - | 259 | 14 | - | 275 |
| 077 | Gabiano | 214 | 8 | - | 223 | 2 | - | 225 |
| 078 | Gamalero | 108 | 27 | 3 | 138 | 5 | - | 143 |
| 079 | Garbagna | 148 | - | - | 148 | - | - | 149 |
| 080 | Gavazzana | 56 | - | 2 | 59 | - | - | 60 |
| 081 | Gavi | 393 | 6 | 5 | 404 | 8 | - | 412 |
| 082 | Giarole | 27 | - | - | 28 | 5 | - | 33 |
| 083 | Gremiasco | 84 | - | - | 84 | - | - | 84 |
| 084 | Grogardo | 124 | - | - | 124 | - | - | 124 |
| 085 | Grondona | 128 | - | - | 129 | - | - | 130 |
| 086 | Guazzora | 46 | - | - | 46 | 4 | - | 50 |
| 087 | Isola Sant'Antonio | 107 | 11 | - | 119 | 11 | - | 130 |
| 088 | Lerma | 118 | 12 | - | 131 | - | - | 132 |
| 089 | Lu | 187 | 68 | 5 | 260 | 5 | - | 265 |
| 090 | Malvicino | 59 | - | - | 59 | - | - | 59 |
| 091 | Masio | 298 | 3 | 2 | 303 | 5 | - | 308 |
| 092 | Melazzo | 382 | 8 | 9 | 399 | 5 | - | 404 |
| 093 | Merana | 71 | - | - | 71 | - | - | 72 |
| 094 | Mirabello Monferrato | 120 | 6 | 11 | 137 | - | - | 137 |
| 095 | Molare | 332 | - | 9 | 342 | 5 | - | 347 |
| 096 | Molino dei Torti | 75 | - | - | 75 | 2 | - | 77 |
| 097 | Mombello Monferrato | 195 | 13 | 2 | 210 | 8 | - | 218 |
| 098 | Momperone | 79 | - | - | 79 | 2 | - | 81 |
| 099 | Moncestino | 82 | 5 | - | 87 | 4 | - | 91 |
| 100 | Mongiardino Ligure | 41 | - | - | 41 | - | - | 41 |
| 101 | Monleale | 125 | 15 | 3 | 143 | - | - | 143 |
| 102 | Montacuto | 114 | - | - | 114 | 2 | - | 116 |
| 103 | Montaldeo | 78 | 2 | - | 80 | - | - | 80 |
| 104 | Montaldo Bormida | 131 | 26 | 3 | 160 | - | 4 | 164 |
| 105 | Montecastello | 71 | 6 | 2 | 79 | 11 | - | 90 |
| 106 | Montechiaro d'Acqui | 117 | - | - | 117 | - | - | 117 |
| 107 | Montegioco | 81 | 2 | - | 83 | - | - | 83 |
| 108 | Montemarzino | 118 | 21 | - | 140 | - | - | 141 |
| 109 | Morano sul Po | 111 | 2 | 4 | 117 | 8 | - | 125 |
| 110 | Morbello | 107 | - | 3 | 110 | 4 | - | 114 |
| 111 | Mornese | 113 | - | - | 113 | 3 | - | 116 |
| 112 | Morsasco | 110 | 2 | - | 113 | 2 | 3 | 118 |
| 113 | Murisengo | 186 | - | - | 186 | 12 | - | 198 |
| 114 | Novi Ligure | 320 | 16 | 16 | 352 | 30 | 2 | 384 |
| 115 | Occimiano | 73 | 3 | - | 77 | 2 | - | 79 |
| 116 | Odalengo Grande | 153 | - | 2 | 155 | 34 | - | 189 |
| 117 | Odalengo Piccolo | 65 | - | - | 65 | 2 | - | 67 |
| 118 | Olivola | 47 | - | 3 | 50 | - | - | 51 |
| 119 | Orsara Bormida | 169 | 8 | - | 177 | - | 2 | 179 |
| 120 | Ottiglio | 113 | 12 | - | 126 | - | - | 127 |
| 121 | Ovada | 360 | 32 | 14 | 406 | - | - | 407 |
| 122 | Oviglio | 136 | 3 | - | 140 | 11 | - | 151 |
| 123 | Ozzano Monferrato | 145 | 6 | 3 | 154 | 4 | - | 158 |
| 124 | Paderna | 22 | 43 | - | 65 | - | - | 66 |
| 125 | Pareto | 215 | - | - | 216 | - | - | 217 |
| 126 | Parodi Ligure | 245 | 8 | - | 254 | - | - | 254 |
| 127 | Pasturana | 106 | - | - | 108 | - | - | 109 |
| 128 | Pecetto di Valenza | 163 | 9 | 6 | 178 | - | - | 178 |
| 129 | Pietra Marazzi | 91 | - | - | 91 | 5 | - | 96 |
| 130 | Piovera | 66 | - | 2 | 69 | 8 | - | 77 |
| 131 | Pomaro Monferrato | 83 | - | - | 84 | 5 | - | 89 |
| 132 | Pontecurone | 137 | 18 | 3 | 158 | 4 | - | 162 |
| 133 | Pontestura | 192 | - | - | 193 | 8 | - | 202 |
| 134 | Ponti | 227 | - | - | 228 | 3 | - | 232 |
| 135 | Ponzano Monferrato | 107 | - | - | 109 | 2 | - | 111 |
| 136 | Ponzone | 256 | 2 | - | 258 | 3 | - | 261 |
| 137 | Pozzol Groppo | 156 | 5 | 2 | 163 | 3 | - | 166 |
| 138 | Pozzolo Formigaro | 255 | 3 | - | 259 | 4 | - | 263 |
| 139 | Prasco | 99 | - | - | 99 | - | - | 99 |
| 140 | Predosa | 334 | 4 | 3 | 341 | 2 | - | 343 |
| 141 | Quargnento | 238 | - | 3 | 241 | - | - | 241 |
| 142 | Quattordio | 89 | 2 | - | 92 | 13 | - | 105 |
| 143 | Ricaldone | 175 | 44 | 21 | 240 | 4 | - | 244 |
| 144 | Rivalta Bormida | 413 | 20 | 14 | 447 | 6 | - | 453 |
| 145 | Rivarone | 106 | - | - | 107 | 2 | - | 109 |
| 146 | Roccaforte Ligure | 77 | - | - | 77 | - | - | 78 |
| 147 | Rocca Grimalda | 137 | 128 | 33 | 298 | 3 | 2 | 303 |
| 148 | Rocchetta Ligure | 53 | - | - | 54 | - | - | 54 |
| 149 | Rosignano Monferrato | 207 | 18 | 3 | 228 | 5 | - | 233 |
| 150 | Sala Monferrato | 119 | 3 | - | 122 | - | - | 123 |
| 151 | Sale | 305 | 7 | - | 313 | 49 | - | 362 |
| 152 | San Cristoforo | 100 | - | - | 101 | - | - | 101 |
| 153 | San Giorgio Monferrato | 149 | 5 | - | 154 | 3 | - | 157 |
| 154 | San Salvatore Monferrato | 318 | 2 | - | 320 | 8 | - | 328 |

Tavola 4.1 segue - Aziende per forma di conduzione e comune

| COMUNI | CONDUZIONE DIRETTA DEL COLTIVATORE | | | Totale | Conduzione con salariati e/o compartecipanti | Conduzione a colonia parziaria appoderata (mezzadria) | Altra forma di conduzione | Totale generale |
|---------------------------|-------------------------------------|--|---|---------------|--|--|------------------------------|-----------------|
| | Con solo manodopera familiare | Con manodopera familiare prevalente | Con manodopera extrafamiliare prevalente | | | | | |
| 155 San Sebastiano Curone | 27 | - | - | 27 | - | - | - | 28 |
| 156 Sant'Agata Fossili | 136 | - | - | 136 | - | - | - | 136 |
| 157 Sardigliano | 248 | - | - | 248 | - | - | - | 248 |
| 158 Sarezzano | 204 | 55 | 19 | 278 | - | - | - | 279 |
| 159 Serralunga di Crea | 127 | - | 2 | 130 | - | - | - | 130 |
| 160 Serravalle Scrivia | 134 | 10 | - | 145 | 3 | - | - | 148 |
| 161 Sezzadio | 239 | 28 | 4 | 271 | 4 | - | - | 275 |
| 162 Silvano d'Orba | 348 | 99 | 34 | 481 | 6 | - | - | 487 |
| 163 Solero | 137 | 2 | - | 139 | 15 | - | - | 154 |
| 164 Solonghelo | 66 | - | - | 67 | - | - | - | 69 |
| 165 Spigno Monferrato | 401 | 11 | 3 | 415 | 11 | - | - | 426 |
| 166 Spineto Scrivia | 82 | 19 | - | 101 | - | - | - | 102 |
| 167 Stazzano | 305 | - | 3 | 309 | 9 | - | - | 318 |
| 168 Strevi | 308 | 91 | 65 | 464 | 11 | 3 | - | 478 |
| 169 Tagliolo Monferrato | 342 | 13 | 20 | 375 | 4 | - | - | 380 |
| 170 Tassarolo | 140 | 2 | - | 142 | 4 | - | - | 146 |
| 171 Terruggia | 95 | 4 | - | 100 | 4 | - | - | 104 |
| 172 Terzo | 184 | 2 | - | 187 | - | - | - | 188 |
| 173 Ticineto | 101 | - | 3 | 105 | 2 | - | - | 107 |
| 174 Tortona | 340 | 468 | 50 | 858 | 24 | - | 2 | 884 |
| 175 Treville | 25 | 3 | 4 | 32 | - | - | - | 33 |
| 176 Trisobbio | 236 | 3 | 3 | 242 | - | - | - | 243 |
| 177 Valenza | 618 | 39 | 12 | 669 | 12 | - | - | 681 |
| 178 Valmacca | 157 | - | - | 157 | 3 | - | - | 160 |
| 179 Vignale Monferrato | 222 | 5 | - | 227 | 5 | - | - | 232 |
| 180 Vignole Borbera | 132 | - | - | 133 | 2 | - | - | 135 |
| 181 Viguzzolo | 192 | 153 | 6 | 351 | - | - | - | 351 |
| 182 Villadeati | 116 | - | - | 118 | 11 | - | - | 129 |
| 183 Villalvernia | 104 | - | - | 104 | - | - | - | 104 |
| 184 Villamiroglio | 145 | - | - | 145 | - | - | - | 145 |
| 185 Villanova Monferrato | 82 | 4 | 2 | 88 | - | - | - | 89 |
| 186 Villaromagnano | 27 | 54 | 2 | 83 | 6 | - | - | 89 |
| 187 Visone | 218 | - | - | 220 | - | - | - | 222 |
| 188 Volpedo | 115 | 57 | - | 173 | - | - | - | 174 |
| 189 Volpeglino | 10 | 27 | 2 | 39 | - | - | - | 39 |
| 190 Voltaggio | 64 | - | - | 64 | 9 | - | - | 73 |
| TOTALE PROVINCIA | 30.213 | 2.730 | 690 | 33.633 | 1.560 | 31 | 10 | 35.234 |

Tavola 4.2 - Superficie totale per forma di conduzione e comune (superficie in ettari)

| COMUNI | CONDUZIONE DIRETTA DEL COLTIVATORE | | | Totale | Conduzione con salariati e/o compartecipanti | Conduzione a colonia parziaria appoderata (mezzadria) | Altra forma di conduzione | Totale generale | |
|--------|------------------------------------|-------------------------------------|--|--------|--|---|---------------------------|-----------------|-----------|
| | Con solo manodopera familiare | Con manodopera familiare prevalente | Con manodopera extrafamiliare prevalente | | | | | | |
| 001 | Acqui Terme | 1.704,94 | 164,95 | 175,47 | 2.045,36 | 345,15 | 15,35 | - | 2.405,86 |
| 002 | Albera Ligure | 823,61 | - | - | 823,61 | - | - | - | 823,61 |
| 003 | Alessandria | 11.077,26 | 2.814,65 | 985,30 | 14.877,21 | 2.434,20 | - | - | 17.311,41 |
| 004 | Alfiano Natta | 716,10 | 71,18 | 29,20 | 816,48 | 180,65 | - | - | 1.009,63 |
| 005 | Alice Bel Colle | 948,08 | 44,91 | 47,69 | 1.040,68 | 21,18 | - | - | 1.069,36 |
| 006 | Alluvioni Cambio | 1.012,93 | 279,45 | - | 1.305,47 | 50,81 | - | - | 1.356,28 |
| 007 | Altavilla Monferrato | 724,44 | 44,26 | - | 776,92 | 98,96 | - | - | 875,88 |
| 008 | Alzano Scrivia | 206,77 | - | - | 206,77 | - | - | - | 233,74 |
| 009 | Arquata Scrivia | 1.000,07 | - | - | 1.000,07 | 147,87 | - | - | 1.147,94 |
| 010 | Avolasca | 728,75 | - | - | 728,75 | - | - | - | 771,38 |
| 011 | Balzola | 655,60 | 779,12 | - | 1.434,72 | - | - | - | 1.436,22 |
| 012 | Basaluzzo | 934,81 | - | - | 934,81 | 87,00 | - | - | 1.021,81 |
| 013 | Bassignana | 983,54 | 132,61 | - | 1.116,15 | 78,38 | - | - | 1.194,53 |
| 014 | Belforte Monferrato | 519,06 | 14,75 | 138,85 | 672,66 | 15,07 | - | - | 687,73 |
| 015 | Bergamasco | 1.196,37 | 42,00 | - | 1.238,37 | 15,48 | - | - | 1.253,85 |
| 016 | Berzano di Tortona | 200,45 | 101,40 | - | 301,85 | - | - | - | 301,85 |
| 017 | Bistagno | 897,75 | 424,43 | 24,65 | 1.346,83 | 111,60 | - | - | 1.458,43 |
| 018 | Borghetto di Borbera | 2.277,10 | - | - | 2.296,60 | 7,88 | - | - | 2.304,48 |
| 019 | Borghetto Alessandrino | 448,12 | 17,90 | - | 512,02 | - | - | - | 517,02 |
| 020 | Borgo San Martino | 494,85 | 286,20 | 222,00 | 1.003,05 | - | - | - | 1.005,11 |
| 021 | Bosco Marengo | 2.160,35 | 488,00 | 502,10 | 3.150,45 | 178,73 | - | - | 3.329,18 |
| 022 | Bosio | 1.526,99 | - | 161,67 | 1.688,66 | 2.240,30 | - | - | 3.928,96 |
| 023 | Bozzole | 458,16 | 192,06 | - | 650,22 | 9,80 | - | - | 660,02 |
| 024 | Brignano-Frascata | 1.095,95 | 68,71 | - | 1.164,66 | 58,58 | - | - | 1.223,24 |
| 025 | Caballa Ligure | 1.108,02 | - | - | 1.108,02 | - | - | - | 1.294,82 |
| 026 | Camagna Monferrato | 633,94 | - | - | 673,96 | 50,85 | - | - | 724,81 |
| 027 | Camino | 1.064,49 | - | 36,69 | 1.110,49 | 84,45 | - | - | 1.194,94 |
| 028 | Cantalupo Ligure | 1.159,35 | - | - | 1.159,35 | - | - | - | 1.219,85 |
| 029 | Capriata d'Orba | 1.145,62 | 925,08 | 87,72 | 2.158,42 | 75,37 | - | - | 2.233,79 |
| 030 | Carbonara Scrivia | 89,71 | 245,45 | 31,97 | 367,13 | - | - | - | 369,41 |
| 031 | Carentino | 635,31 | - | - | 825,85 | - | - | - | 825,85 |
| 032 | Carezzano | 597,39 | - | - | 597,39 | - | - | - | 693,92 |
| 033 | Carpeneto | 959,61 | 81,43 | 16,48 | 1.057,52 | 65,40 | - | - | 1.122,92 |
| 034 | Carrega Ligure | 734,00 | - | - | 734,00 | - | - | - | 734,00 |
| 035 | Carrosio | 225,82 | - | 11,36 | 237,18 | - | - | - | 305,35 |
| 036 | Cartosio | 1.374,80 | 33,10 | - | 1.407,90 | 19,27 | - | - | 1.427,17 |
| 037 | Casal Cermelli | 791,72 | 89,62 | 30,17 | 911,51 | 171,64 | - | - | 1.083,15 |
| 038 | Casaleggio Boiro | 466,37 | - | - | 481,87 | - | - | - | 735,38 |
| 039 | Casale Monferrato | 3.539,85 | 2.031,94 | 28,87 | 5.600,66 | 827,66 | - | - | 6.428,32 |
| 040 | Casalnoceto | 680,24 | 143,22 | 79,23 | 902,69 | 33,47 | - | - | 936,16 |
| 041 | Casasco | 562,91 | - | - | 562,91 | - | - | - | 582,91 |
| 042 | Cassano Spinola | 737,63 | 12,50 | - | 750,63 | 116,27 | - | - | 866,90 |
| 043 | Cassine | 1.012,14 | 1.213,64 | 314,61 | 2.540,39 | 264,48 | - | 14,18 | 2.825,91 |
| 044 | Cassinelle | 1.934,82 | 28,40 | - | 1.963,22 | - | - | - | 1.969,97 |
| 045 | Castellania | 343,83 | - | - | 343,83 | - | - | - | 343,83 |
| 046 | Castellar Guidobono | 31,66 | 191,90 | 103,55 | 327,11 | - | - | - | 327,11 |
| 047 | Castellazzo Bormida | 1.856,93 | 910,41 | 419,52 | 3.186,86 | 153,42 | - | - | 3.340,28 |
| 048 | Castelletto d'Erro | 419,62 | - | - | 420,82 | - | - | - | 420,82 |
| 049 | Castelletto d'Orba | 776,65 | 381,88 | 92,39 | 1.250,92 | - | - | - | 1.257,70 |
| 050 | Castelletto Merli | 840,82 | 62,21 | - | 931,57 | 41,36 | - | - | 972,93 |
| 051 | Castelletto Monferrato | 434,89 | 259,00 | - | 709,81 | 71,95 | - | - | 781,76 |
| 052 | Castelnuovo Bormida | 1.114,62 | - | - | 1.158,62 | 84,46 | - | - | 1.243,08 |
| 053 | Castelnuovo Scrivia | 3.142,08 | 1.089,22 | 222,25 | 4.453,55 | - | - | - | 4.454,55 |
| 054 | Castelspina | 558,57 | - | - | 558,57 | 3,40 | - | - | 561,97 |
| 055 | Cavatore | 743,19 | - | - | 743,19 | - | - | - | 749,76 |
| 056 | Cella Monte | 318,28 | 346,98 | - | 675,77 | - | - | - | 675,77 |
| 057 | Cereseto | 643,16 | 38,90 | - | 683,88 | 128,87 | - | - | 812,75 |
| 058 | Cerreto Grue | 460,51 | 66,09 | 3,52 | 530,12 | - | - | - | 530,12 |
| 059 | Cerrina Monferrato | 997,11 | 55,99 | - | 1.053,10 | 75,45 | - | - | 1.128,55 |
| 060 | Coniolo | 513,94 | - | - | 513,94 | - | - | - | 594,64 |
| 061 | Conzano | 1.083,66 | - | 76,09 | 1.159,75 | - | - | - | 1.163,74 |
| 062 | Costa Vescovato | 676,95 | - | - | 677,13 | - | - | - | 745,30 |
| 063 | Cremolino | 737,38 | 73,58 | 81,60 | 892,56 | - | 12,80 | - | 914,96 |
| 064 | Cuccaro Monferrato | 612,01 | 29,50 | - | 641,51 | 18,08 | - | - | 659,59 |
| 065 | Denice | 639,43 | - | - | 639,43 | - | - | - | 639,43 |
| 066 | Dernice | 1.176,69 | - | - | 1.220,69 | - | - | - | 1.220,69 |
| 067 | Fabbrica Curone | 1.460,97 | - | - | 1.460,97 | 537,00 | - | - | 1.997,97 |
| 068 | Felizzano | 1.083,10 | 37,71 | - | 1.120,81 | 36,86 | - | - | 1.157,67 |
| 069 | Fraconalto | 904,53 | - | - | 904,53 | 329,86 | - | - | 1.234,39 |
| 070 | Franca Villa Bisio | 396,11 | - | - | 412,85 | - | - | - | 573,06 |
| 071 | Frascaro | 435,34 | 74,33 | - | 524,67 | 38,48 | - | - | 563,15 |
| 072 | Frassinello Monferrato | 424,18 | 125,61 | 84,04 | 633,83 | 121,77 | - | - | 755,60 |
| 073 | Frassineto Po | 1.105,74 | 170,49 | 163,00 | 1.439,23 | 110,53 | - | - | 1.549,76 |
| 074 | Fresonara | 857,48 | - | - | 902,48 | - | - | - | 902,48 |
| 075 | Frugarolo | 1.374,65 | 97,00 | 509,00 | 1.980,65 | 187,05 | - | - | 2.167,70 |
| 076 | Fubine | 1.619,98 | - | - | 1.634,98 | 154,65 | - | - | 1.790,77 |
| 077 | Gabiano | 1.145,26 | 130,34 | - | 1.284,78 | 313,25 | - | - | 1.598,03 |
| 078 | Gamalero | 753,71 | 210,42 | 2,06 | 966,19 | 41,16 | - | - | 1.007,35 |
| 079 | Garbagna | 1.363,55 | - | - | 1.363,55 | - | - | - | 1.387,10 |
| 080 | Gavazzana | 259,00 | - | 11,80 | 271,80 | - | - | - | 372,63 |
| 081 | Gavi | 2.223,23 | 71,53 | 231,94 | 2.526,70 | 745,73 | - | - | 3.272,43 |

Tavola 4.2 segue - Superficie totale per forma di conduzione e comune (superficie in ettari)

| COMUNI | CONDUZIONE DIRETTA DEL COLTIVATORE | | | | Totale | Conduzione con salariati e/o compartecipanti | Conduzione a colonia parziaria appoderata (mezzadria) | Altra forma di conduzione | Totale generale |
|--------|------------------------------------|-------------------------------------|--|----------|----------|--|---|---------------------------|-----------------|
| | Con solo manodopera familiare | Con manodopera familiare prevalente | Con manodopera extrafamiliare prevalente | | | | | | |
| 082 | Giarole | 524,03 | - | - | 535,43 | 240,96 | - | - | 776,39 |
| 083 | Gremiasco | 1.071,52 | - | - | 1.071,52 | - | - | - | 1.071,52 |
| 084 | Grogna | 386,80 | - | - | 386,80 | - | - | - | 386,80 |
| 085 | Grondona | 1.353,11 | - | - | 1.519,77 | - | - | - | 1.664,77 |
| 086 | Guazzora | 187,24 | - | - | 187,24 | 22,66 | - | - | 209,90 |
| 087 | Isola Sant'Antonio | 693,41 | 150,07 | - | 843,98 | 149,86 | - | - | 993,84 |
| 088 | Lerma | 644,98 | 140,21 | - | 809,19 | - | - | - | 874,37 |
| 089 | Lu | 1.151,48 | 529,12 | 12,03 | 1.692,63 | 54,34 | - | - | 1.746,97 |
| 090 | Malvicino | 650,50 | - | - | 650,50 | - | - | - | 650,50 |
| 091 | Masio | 1.614,24 | 114,14 | 74,51 | 1.802,89 | 187,03 | - | - | 1.989,92 |
| 092 | Melazzo | 1.294,11 | 75,32 | 32,32 | 1.401,75 | 19,92 | - | - | 1.421,67 |
| 093 | Merana | 782,65 | - | - | 782,65 | - | - | - | 918,65 |
| 094 | Mirabello Monferrato | 1.182,12 | 34,32 | 99,05 | 1.315,49 | - | - | - | 1.315,49 |
| 095 | Molare | 1.660,26 | - | 1.445,73 | 3.110,39 | 277,70 | - | - | 3.388,09 |
| 096 | Molino dei Torti | 415,61 | - | - | 415,61 | 16,81 | - | - | 432,42 |
| 097 | Mombello Monferrato | 1.161,82 | 249,38 | 169,46 | 1.580,66 | 53,53 | - | - | 1.634,19 |
| 098 | Momperone | 567,21 | - | - | 567,21 | 162,34 | - | - | 729,55 |
| 099 | Moncestino | 376,42 | 63,92 | - | 440,34 | 43,10 | - | - | 483,44 |
| 100 | Mongiardino Ligure | 644,60 | - | - | 644,60 | - | - | - | 644,60 |
| 101 | Monleale | 603,44 | 160,66 | 12,80 | 776,90 | - | - | - | 776,90 |
| 102 | Montacuto | 1.449,65 | - | - | 1.449,65 | 50,00 | - | - | 1.499,65 |
| 103 | Montaldeo | 451,48 | 24,80 | - | 476,28 | - | - | - | 476,28 |
| 104 | Montaldo Bormida | 393,63 | 123,88 | 4,52 | 522,03 | - | 28,90 | - | 550,93 |
| 105 | Montecastello | 200,35 | 122,01 | 1,60 | 323,96 | 47,82 | - | - | 371,78 |
| 106 | Montechiaro d'Acqui | 1.421,78 | - | - | 1.421,78 | - | - | - | 1.421,78 |
| 107 | Montegioco | 398,85 | 53,25 | - | 452,10 | - | - | - | 452,10 |
| 108 | Montemarzino | 670,71 | 149,16 | - | 894,65 | - | - | - | 917,65 |
| 109 | Morano sul Po | 982,90 | 274,45 | 3,05 | 1.260,40 | 510,26 | - | - | 1.770,66 |
| 110 | Morbello | 842,53 | - | 24,57 | 867,10 | 174,80 | - | - | 1.041,90 |
| 111 | Mornese | 564,83 | - | - | 564,83 | 212,95 | - | - | 777,78 |
| 112 | Morsasco | 596,32 | 21,80 | - | 647,95 | 17,90 | 15,90 | - | 681,75 |
| 113 | Murisengo | 1.029,40 | - | - | 1.029,40 | 139,28 | - | - | 1.168,68 |
| 114 | Novi Ligure | 2.021,49 | 481,97 | 584,87 | 3.088,33 | 646,45 | 21,20 | - | 3.755,98 |
| 115 | Occimiano | 1.287,82 | 288,72 | - | 1.656,54 | 30,63 | - | - | 1.687,17 |
| 116 | Odalengo Grande | 1.011,18 | - | 25,63 | 1.036,81 | 132,33 | - | - | 1.169,14 |
| 117 | Odalengo Piccolo | 409,69 | - | - | 409,69 | 33,10 | - | - | 442,79 |
| 118 | Olivola | 195,00 | - | 19,80 | 214,80 | - | - | - | 269,30 |
| 119 | Orsara Bormida | 395,22 | 138,71 | - | 533,93 | - | 10,63 | - | 544,56 |
| 120 | Ottiglio | 723,10 | 116,46 | - | 866,93 | - | - | - | 869,21 |
| 121 | Ovada | 1.459,99 | 250,99 | 47,94 | 1.758,92 | - | - | - | 1.791,98 |
| 122 | Oviglio | 1.590,18 | 198,74 | - | 1.943,92 | 120,35 | - | - | 2.064,27 |
| 123 | Ozzano Monferrato | 568,79 | 108,86 | 57,71 | 735,36 | 248,93 | - | - | 984,29 |
| 124 | Paderna | 33,08 | 302,83 | - | 335,91 | - | - | - | 350,16 |
| 125 | Pareto | 2.668,86 | - | - | 2.748,86 | - | - | - | 2.753,86 |
| 126 | Parodi Ligure | 674,93 | 97,17 | - | 772,85 | - | - | - | 772,85 |
| 127 | Pasturana | 342,31 | - | - | 354,47 | - | - | - | 357,47 |
| 128 | Pecetto di Valenza | 586,73 | 63,89 | 58,69 | 709,31 | - | - | - | 709,31 |
| 129 | Pietra Marazzi | 437,37 | - | - | 437,37 | 3,60 | - | - | 440,97 |
| 130 | Piovera | 833,98 | - | 372,63 | 1.268,01 | 276,05 | - | - | 1.544,06 |
| 131 | Pomaro Monferrato | 412,44 | - | - | 413,90 | 484,33 | - | - | 898,23 |
| 132 | Pontecurone | 1.486,18 | 1.022,31 | 301,35 | 2.809,84 | 4,88 | - | - | 2.814,72 |
| 133 | Pontestura | 984,72 | - | - | 1.022,22 | 303,04 | - | - | 1.407,17 |
| 134 | Ponti | 1.081,56 | - | - | 1.082,14 | 3,73 | - | - | 1.088,82 |
| 135 | Ponzano Monferrato | 590,00 | - | - | 621,10 | 102,10 | - | - | 723,20 |
| 136 | Ponzone | 2.183,18 | 78,00 | - | 2.261,18 | 826,13 | - | - | 3.087,31 |
| 137 | Pozzol Groppo | 1.039,60 | 72,28 | 7,00 | 1.118,88 | 143,93 | - | - | 1.262,81 |
| 138 | Pozzolo Formigaro | 2.365,05 | 390,69 | - | 2.818,74 | 175,41 | - | - | 2.994,15 |
| 139 | Prasco | 493,09 | - | - | 493,09 | - | - | - | 493,09 |
| 140 | Predosa | 2.122,83 | 342,81 | 82,00 | 2.547,64 | 91,76 | - | - | 2.639,40 |
| 141 | Quargnento | 2.722,21 | - | 265,84 | 2.988,05 | - | - | - | 2.988,05 |
| 142 | Quattordio | 857,21 | 82,40 | - | 1.052,20 | 331,84 | - | - | 1.384,04 |
| 143 | Ricaldone | 494,46 | 162,68 | 77,50 | 734,64 | 127,85 | - | - | 862,49 |
| 144 | Rivalta Bormida | 884,48 | 99,19 | 30,46 | 1.014,13 | 21,10 | - | - | 1.035,23 |
| 145 | Rivarone | 483,56 | - | - | 495,09 | 23,36 | - | - | 518,45 |
| 146 | Roccaforte Ligure | 925,83 | - | - | 925,83 | - | - | - | 966,83 |
| 147 | Rocca Grimalda | 414,65 | 541,98 | 89,55 | 1.046,18 | 76,28 | 40,05 | - | 1.162,51 |
| 148 | Rocchetta Ligure | 592,77 | - | - | 642,77 | - | - | - | 642,77 |
| 149 | Rosignano Monferrato | 1.147,41 | 286,68 | 50,58 | 1.484,67 | 172,18 | - | - | 1.656,85 |
| 150 | Sala Monferrato | 559,71 | 70,01 | - | 629,72 | - | - | - | 640,18 |
| 151 | Sale | 3.437,20 | 452,40 | - | 3.935,60 | 335,10 | - | - | 4.270,70 |
| 152 | San Cristoforo | 258,21 | - | - | 419,28 | - | - | - | 419,28 |
| 153 | San Giorgio Monferrato | 445,88 | 98,39 | - | 544,27 | 69,94 | - | - | 614,21 |
| 154 | San Salvatore Monferrato | 2.515,07 | 41,55 | - | 2.556,62 | 42,90 | - | - | 2.599,52 |
| 155 | San Sebastiano Curone | 312,81 | - | - | 312,81 | - | - | - | 406,14 |
| 156 | Sant'Agata Fossili | 698,34 | - | - | 698,34 | - | - | - | 698,34 |
| 157 | Sardigliano | 1.034,76 | - | - | 1.034,76 | - | - | - | 1.034,76 |
| 158 | Sarezzano | 713,16 | 431,07 | 53,11 | 1.197,34 | - | - | - | 1.202,79 |
| 159 | Serralunga di Crea | 564,80 | - | 148,30 | 743,10 | - | - | - | 743,10 |
| 160 | Serravalle Scrivia | 659,53 | 110,21 | - | 771,27 | 133,74 | - | - | 905,01 |
| 161 | Sezzadio | 1.985,24 | 725,30 | 219,00 | 2.929,54 | 3,68 | - | - | 2.933,22 |

Tavola 4.2 segue - Superficie totale per forma di conduzione e comune (superficie in ettari)

| COMUNI | CONDUZIONE DIRETTA DEL COLTIVATORE | | | | | Conduzione con salariati e/o compartecipanti | Conduzione a colonia parziaria appoderata (mezzadria) | Altra forma di conduzione | Totale generale |
|-------------------------|-------------------------------------|--|---|------------------|-------------------|--|--|------------------------------|-------------------|
| | Con solo manodopera familiare | Con manodopera familiare prevalente | Con manodopera extrafamiliare prevalente | Totale | | | | | |
| 162 | Silvano d'Orba | 668,73 | 175,41 | 68,73 | 912,87 | 58,75 | - | - | 971,62 |
| 163 | Solero | 1.633,47 | 18,00 | - | 1.651,47 | 220,67 | - | - | 1.872,14 |
| 164 | Solonghello | 357,67 | - | - | 391,77 | - | - | - | 409,71 |
| 165 | Spigno Monferrato | 5.012,29 | 77,70 | 36,80 | 5.126,79 | 100,20 | - | - | 5.226,99 |
| 166 | Spineto Scrvia | 321,80 | 55,92 | - | 377,72 | - | - | - | 410,61 |
| 167 | Stazzano | 1.088,12 | - | 148,32 | 1.255,64 | 75,32 | - | - | 1.330,96 |
| 168 | Strevi | 683,95 | 384,07 | 110,59 | 1.178,61 | 127,86 | 10,16 | - | 1.316,63 |
| 169 | Tagliolo Monferrato | 1.148,47 | 81,45 | 335,33 | 1.565,25 | 60,19 | - | - | 1.636,44 |
| 170 | Tassarolo | 272,46 | 130,50 | - | 402,96 | 51,88 | - | - | 454,84 |
| 171 | Terruggia | 474,56 | 90,53 | - | 568,46 | 6,85 | - | - | 575,31 |
| 172 | Terzo | 662,03 | 9,11 | - | 671,54 | - | - | - | 672,89 |
| 173 | Ticineto | 591,69 | - | 61,57 | 660,26 | 71,50 | - | - | 731,76 |
| 174 | Tortona | 1.027,63 | 3.266,25 | 768,87 | 5.062,75 | 2.326,12 | - | 16,68 | 7.405,55 |
| 175 | Treville | 207,24 | 86,47 | 21,79 | 315,50 | - | - | - | 326,50 |
| 176 | Trisobbio | 606,38 | 9,38 | 14,90 | 630,66 | - | - | - | 690,74 |
| 177 | Valenza | 2.266,95 | 785,13 | 204,02 | 3.256,10 | 896,38 | - | - | 4.152,48 |
| 178 | Valmacca | 803,19 | - | - | 803,19 | 521,60 | - | - | 1.324,79 |
| 179 | Vignale Monferrato | 1.044,07 | 112,24 | - | 1.156,31 | 291,83 | - | - | 1.448,14 |
| 180 | Vignole Borbera | 496,83 | - | - | 507,03 | 87,20 | - | - | 594,23 |
| 181 | Viguzzolo | 379,04 | 1.119,14 | 168,06 | 1.666,24 | - | - | - | 1.666,24 |
| 182 | Villadeati | 563,18 | - | - | 589,96 | 168,56 | - | - | 758,52 |
| 183 | Villalverzia | 399,20 | - | - | 399,20 | - | - | - | 399,20 |
| 184 | Villamiroglio | 619,86 | - | - | 619,86 | - | - | - | 619,86 |
| 185 | Villanova Monferrato | 1.267,73 | 170,39 | 10,20 | 1.448,32 | - | - | - | 1.453,32 |
| 186 | Villaromagnano | 25,64 | 456,07 | 6,46 | 488,17 | 88,04 | - | - | 576,21 |
| 187 | Visone | 812,84 | - | - | 832,32 | - | - | - | 839,52 |
| 188 | Volpedo | 294,55 | 577,24 | - | 875,15 | - | - | - | 882,01 |
| 189 | Volpeglino | 11,95 | 190,80 | 6,28 | 209,03 | - | - | - | 209,03 |
| 190 | Voitaggio | 1.742,75 | - | - | 1.742,75 | 2.919,10 | - | - | 4.661,85 |
| TOTALE PROVINCIA | | 186.932,51 | 32.993,55 | 12.586,66 | 232.512,72 | 28.329,15 | 226,78 | 163,57 | 261.232,22 |

Tavola 4.3 - Superficie agricola utilizzata per forma di conduzione e comune (superficie in ettari)

| COMUNI | CONDUZIONE DIRETTA DEL COLTIVATORE | | | | Totale | Conduzione con salariati e/o compartecipanti | Conduzione a colonia parziaria appoderata (mezzadria) | Altra forma di conduzione | Totale generale |
|--------|------------------------------------|-------------------------------------|--|--------|-----------|--|---|---------------------------|-----------------|
| | Con solo manodopera familiare | Con manodopera familiare prevalente | Con manodopera extrafamiliare prevalente | | | | | | |
| 001 | Acqui Terme | 1.136,73 | 132,93 | 107,32 | 1.376,98 | 188,05 | 13,60 | - | 1.578,63 |
| 002 | Albera Ligure | 382,42 | - | - | 382,42 | - | - | - | 382,42 |
| 003 | Alessandria | 10.476,76 | 2.682,63 | 922,68 | 14.082,07 | 2.277,19 | - | - | 16.359,26 |
| 004 | Alfiano Natta | 566,92 | 51,35 | 16,75 | 635,02 | 157,50 | - | - | 794,52 |
| 005 | Alice Bel Colle | 817,12 | 35,07 | 44,32 | 896,51 | 16,40 | - | - | 918,34 |
| 006 | Alluvioni Cambio | 908,42 | 96,00 | - | 1.014,28 | 10,89 | - | - | 1.025,17 |
| 007 | Altavilla Monferrato | 526,74 | 39,96 | - | 570,59 | 24,65 | - | - | 595,24 |
| 008 | Alzano Scrivia | 191,10 | - | - | 191,10 | - | - | - | 197,63 |
| 009 | Arquata Scrivia | 451,57 | - | - | 451,57 | 19,81 | - | - | 471,38 |
| 010 | Avolasca | 420,67 | - | - | 420,67 | - | - | - | 423,37 |
| 011 | Balzola | 640,61 | 754,46 | - | 1.395,07 | - | - | - | 1.395,07 |
| 012 | Basaluzzo | 845,52 | - | - | 845,52 | 82,50 | - | - | 928,02 |
| 013 | Bassignana | 673,41 | 99,35 | - | 772,76 | 6,71 | - | - | 779,47 |
| 014 | Belforte Monferrato | 117,16 | 4,39 | 25,16 | 146,71 | 10,64 | - | - | 157,35 |
| 015 | Bergamasco | 1.014,97 | 37,33 | - | 1.052,30 | 14,42 | - | - | 1.066,72 |
| 016 | Berzano di Tortona | 144,36 | 85,51 | - | 229,87 | - | - | - | 229,87 |
| 017 | Bistagno | 675,70 | 319,83 | 16,20 | 1.011,73 | 95,20 | - | - | 1.106,93 |
| 018 | Borghetto di Borbera | 625,24 | - | - | 639,24 | 1,95 | - | - | 641,19 |
| 019 | Borghetto Alessandrino | 437,46 | 17,79 | - | 501,15 | - | - | - | 506,05 |
| 020 | Borgo San Martino | 457,88 | 271,30 | 214,00 | 943,18 | - | - | - | 945,24 |
| 021 | Bosco Marengo | 2.076,54 | 463,50 | 462,40 | 3.002,44 | 172,33 | - | - | 3.174,77 |
| 022 | Bosio | 445,12 | - | 23,73 | 468,85 | 450,78 | - | - | 919,63 |
| 023 | Bozzole | 252,85 | 25,76 | - | 278,61 | 0,91 | - | - | 279,52 |
| 024 | Brignano-Frascata | 606,89 | 55,09 | - | 661,98 | 32,01 | - | - | 693,99 |
| 025 | Cabella Ligure | 245,94 | - | - | 245,94 | - | - | - | 400,95 |
| 026 | Camagna Monferrato | 360,91 | - | - | 395,43 | 40,87 | - | - | 436,30 |
| 027 | Camino | 463,97 | - | 13,41 | 484,45 | 59,86 | - | - | 544,31 |
| 028 | Cantalupo Ligure | 521,03 | - | - | 521,03 | - | - | - | 580,43 |
| 029 | Capriata d'Orba | 914,81 | 763,52 | 45,15 | 1.723,48 | 52,43 | - | - | 1.775,91 |
| 030 | Carbonara Scrivia | 84,13 | 234,50 | 29,03 | 347,66 | - | - | - | 349,78 |
| 031 | Carentino | 479,79 | - | - | 622,46 | - | - | - | 622,46 |
| 032 | Carezzano | 402,66 | - | - | 402,66 | - | - | - | 442,66 |
| 033 | Carpeneto | 684,15 | 56,40 | 12,85 | 753,40 | 33,00 | - | - | 786,40 |
| 034 | Carrega Ligure | 511,45 | - | - | 511,45 | - | - | - | 511,45 |
| 035 | Carrosio | 65,42 | - | 4,80 | 70,22 | - | - | - | 70,22 |
| 036 | Cartosio | 833,93 | 16,30 | - | 850,23 | 9,12 | - | - | 859,35 |
| 037 | Casal Cermelli | 749,77 | 86,68 | 29,14 | 865,59 | 155,79 | - | - | 1.021,38 |
| 038 | Casaleggio Boiro | 152,28 | - | - | 167,28 | - | - | - | 167,28 |
| 039 | Casale Monferrato | 3.131,96 | 1.775,38 | 8,55 | 4.915,89 | 566,02 | - | - | 5.481,91 |
| 040 | Casalnoceto | 637,08 | 138,34 | 77,00 | 852,42 | 32,74 | - | - | 885,16 |
| 041 | Casasco | 371,80 | - | - | 371,80 | - | - | - | 386,80 |
| 042 | Cassano Spinola | 551,87 | 10,50 | - | 562,57 | 61,63 | - | - | 624,20 |
| 043 | Cassine | 583,82 | 913,03 | 260,43 | 1.757,28 | 192,74 | - | 10,53 | 1.964,73 |
| 044 | Cassinelle | 874,27 | 25,00 | - | 899,27 | - | - | - | 900,28 |
| 045 | Castellania | 189,68 | - | - | 189,68 | - | - | - | 189,68 |
| 046 | Castellar Guidobono | 29,60 | 188,96 | 101,46 | 320,02 | - | - | - | 320,02 |
| 047 | Castellazzo Bormida | 1.813,19 | 865,51 | 378,83 | 3.057,53 | 150,65 | - | - | 3.208,18 |
| 048 | Castelletto d'Erro | 228,01 | - | - | 228,81 | - | - | - | 228,81 |
| 049 | Castelletto d'Orba | 522,67 | 268,03 | 52,97 | 843,67 | - | - | - | 843,67 |
| 050 | Castelletto Merli | 643,23 | 58,70 | - | 712,68 | 31,51 | - | - | 744,19 |
| 051 | Castelletto Monferrato | 375,11 | 245,50 | - | 629,98 | 68,71 | - | - | 698,69 |
| 052 | Castelnuovo Bormida | 796,52 | - | - | 829,02 | 50,49 | - | - | 879,51 |
| 053 | Castelnuovo Scrivia | 3.051,78 | 1.024,29 | 196,00 | 4.272,07 | - | - | - | 4.273,07 |
| 054 | Castelspina | 501,89 | - | - | 501,89 | 2,26 | - | - | 504,15 |
| 055 | Cavatore | 366,92 | - | - | 366,92 | - | - | - | 371,92 |
| 056 | Cella Monte | 235,08 | 305,06 | - | 548,64 | - | - | - | 548,64 |
| 057 | Cereseto | 539,30 | 35,85 | - | 575,51 | 69,62 | - | - | 645,13 |
| 058 | Cerreto Grue | 434,07 | 65,51 | 3,13 | 502,71 | - | - | - | 502,71 |
| 059 | Cerrina Monferrato | 653,32 | 30,96 | - | 684,28 | 50,53 | - | - | 734,81 |
| 060 | Coniolo | 375,26 | - | - | 375,26 | - | - | - | 394,96 |
| 061 | Conzano | 973,24 | - | 51,15 | 1.024,39 | - | - | - | 1.024,72 |
| 062 | Costa Vescovato | 550,31 | - | - | 550,49 | - | - | - | 616,24 |
| 063 | Cremolino | 350,18 | 39,00 | 45,35 | 434,53 | - | 6,30 | - | 449,53 |
| 064 | Cuccaro Monferrato | 555,99 | 22,00 | - | 577,99 | 16,98 | - | - | 594,97 |
| 065 | Denice | 349,01 | - | - | 349,01 | - | - | - | 349,01 |
| 066 | Dernice | 558,96 | - | - | 584,04 | - | - | - | 584,04 |
| 067 | Fabbrica Curone | 747,53 | - | - | 747,53 | 533,00 | - | - | 1.280,53 |
| 068 | Felizzano | 854,83 | 3,54 | - | 858,37 | 23,39 | - | - | 881,76 |
| 069 | Fraconalto | 166,67 | - | - | 166,67 | 3,50 | - | - | 170,17 |
| 070 | Francavilla Bisio | 291,79 | - | - | 302,79 | - | - | - | 323,00 |
| 071 | Frascaro | 383,65 | 63,36 | - | 447,81 | 27,19 | - | - | 475,00 |
| 072 | Frassinello Monferrato | 359,91 | 118,82 | 75,28 | 554,01 | 111,16 | - | - | 665,17 |
| 073 | Frassineto Po | 793,51 | 149,03 | 150,44 | 1.092,98 | 100,87 | - | - | 1.193,85 |
| 074 | Fresonara | 839,67 | - | - | 884,17 | - | - | - | 884,17 |
| 075 | Frugeto | 1.342,40 | 92,00 | 492,30 | 1.926,70 | 177,58 | - | - | 2.104,28 |
| 076 | Fubine | 1.300,21 | - | - | 1.308,00 | 104,94 | - | - | 1.414,01 |
| 077 | Gabiano | 794,95 | 98,97 | - | 900,92 | 109,72 | - | - | 1.010,64 |
| 078 | Gamalero | 663,80 | 182,95 | 2,06 | 848,81 | 21,95 | - | - | 870,76 |
| 079 | Garbagna | 608,59 | - | - | 608,59 | - | - | - | 621,14 |
| 080 | Gavazzana | 132,88 | - | 5,00 | 138,03 | - | - | - | 187,15 |
| 081 | Gavi | 1.111,49 | 54,14 | 184,00 | 1.349,63 | 304,73 | - | - | 1.654,36 |

Tavola 4.3 segue - Superficie agricola utilizzata per forma di conduzione e comune (superficie in ettari)

| COMUNI | CONDUZIONE DIRETTA DEL COLTIVATORE | | | | Totale | Conduzione con salariati e/o compartecipanti | Conduzione a colonia parziaria appoderata (mezzadria) | Altra forma di conduzione | Totale generale |
|--------|------------------------------------|-------------------------------------|--|--------|----------|--|---|---------------------------|-----------------|
| | Con solo manodopera familiare | Con manodopera familiare prevalente | Con manodopera extrafamiliare prevalente | | | | | | |
| 082 | Giarole | 387,40 | - | - | 397,40 | 101,18 | - | - | 498,58 |
| 083 | Gremiasco | 311,55 | - | - | 311,55 | - | - | - | 311,55 |
| 084 | Groggnardo | 97,82 | - | - | 97,82 | - | - | - | 97,82 |
| 085 | Grondona | 333,62 | - | - | 358,62 | - | - | - | 430,62 |
| 086 | Guazzora | 181,02 | - | - | 181,02 | 22,25 | - | - | 203,27 |
| 087 | Isola Sant'Antonio | 637,97 | 145,04 | - | 783,50 | 24,63 | - | - | 808,13 |
| 088 | Lerma | 235,06 | 107,94 | - | 343,80 | - | - | - | 343,80 |
| 089 | Lu | 1.039,15 | 492,12 | 10,91 | 1.542,18 | 47,84 | - | - | 1.590,02 |
| 090 | Malvicino | 201,42 | - | - | 201,42 | - | - | - | 201,42 |
| 091 | Masio | 1.202,72 | 106,80 | 64,53 | 1.374,05 | 163,44 | - | - | 1.537,49 |
| 092 | Melazzo | 858,06 | 64,37 | 22,09 | 944,52 | 11,75 | - | - | 956,27 |
| 093 | Merana | 239,30 | - | - | 239,30 | - | - | - | 306,30 |
| 094 | Mirabello Monferrato | 1.081,64 | 26,20 | 67,92 | 1.175,76 | - | - | - | 1.175,76 |
| 095 | Molare | 421,21 | - | 118,86 | 540,97 | 3,32 | - | - | 544,29 |
| 096 | Molino dei Torti | 316,88 | - | - | 316,88 | 2,02 | - | - | 318,90 |
| 097 | Mombello Monferrato | 835,45 | 191,68 | 162,87 | 1.190,00 | 38,61 | - | - | 1.228,61 |
| 098 | Momperone | 367,71 | - | - | 367,71 | 149,14 | - | - | 516,85 |
| 099 | Moncestino | 163,48 | 47,47 | - | 210,95 | 5,76 | - | - | 216,71 |
| 100 | Mongiardino Ligure | 365,41 | - | - | 365,41 | - | - | - | 365,41 |
| 101 | Monleale | 432,94 | 121,86 | 9,83 | 564,63 | - | - | - | 564,63 |
| 102 | Montacuto | 679,97 | - | - | 679,97 | 49,00 | - | - | 728,97 |
| 103 | Montaldeo | 149,80 | 14,70 | - | 164,50 | - | - | - | 164,50 |
| 104 | Montaldo Bormida | 283,80 | 82,89 | 2,66 | 369,35 | - | 22,22 | - | 391,57 |
| 105 | Montecastello | 121,81 | 118,21 | 1,45 | 241,47 | 15,68 | - | - | 257,15 |
| 106 | Montechiaro d'Acqui | 617,17 | - | - | 617,17 | - | - | - | 617,17 |
| 107 | Montegioco | 253,58 | 22,58 | - | 276,16 | - | - | - | 276,16 |
| 108 | Montemarzino | 491,64 | 95,83 | - | 643,82 | - | - | - | 664,70 |
| 109 | Morano sul Po | 815,48 | 255,45 | - | 1.070,93 | 399,98 | - | - | 1.470,91 |
| 110 | Morbello | 330,82 | - | 9,33 | 340,15 | 37,90 | - | - | 378,05 |
| 111 | Mornese | 255,20 | - | - | 255,20 | 6,00 | - | - | 261,20 |
| 112 | Morsasco | 431,44 | 17,50 | - | 477,27 | 9,00 | 10,75 | - | 497,02 |
| 113 | Murisengo | 869,80 | - | - | 869,80 | 73,88 | - | - | 943,68 |
| 114 | Novi Ligure | 1.736,27 | 423,71 | 537,81 | 2.697,79 | 498,46 | 19,70 | - | 3.215,95 |
| 115 | Occimiano | 1.222,02 | 267,65 | - | 1.567,67 | 27,00 | - | - | 1.594,67 |
| 116 | Odalengo Grande | 581,65 | - | 12,33 | 593,98 | 28,91 | - | - | 622,89 |
| 117 | Odalengo Piccolo | 236,90 | - | - | 236,90 | 14,62 | - | - | 251,52 |
| 118 | Olivola | 153,16 | - | 8,80 | 161,96 | - | - | - | 201,96 |
| 119 | Orsara Bormida | 268,18 | 123,89 | - | 392,07 | - | 9,65 | - | 401,72 |
| 120 | Ottiglio | 555,10 | 93,72 | - | 673,28 | - | - | - | 674,26 |
| 121 | Ovada | 674,24 | 139,45 | 34,64 | 848,33 | - | - | - | 865,19 |
| 122 | Oviglio | 1.488,11 | 193,50 | - | 1.834,61 | 117,54 | - | - | 1.952,15 |
| 123 | Ozzano Monferrato | 462,05 | 99,84 | 45,95 | 607,84 | 207,43 | - | - | 815,27 |
| 124 | Paderna | 14,05 | 247,72 | - | 261,77 | - | - | - | 274,82 |
| 125 | Pareto | 1.036,98 | - | - | 1.061,98 | - | - | - | 1.065,98 |
| 126 | Parodi Ligure | 278,81 | 56,58 | - | 335,51 | - | - | - | 335,51 |
| 127 | Pasturana | 301,58 | - | - | 307,28 | - | - | - | 310,25 |
| 128 | Pecetto di Valenza | 440,82 | 49,25 | 46,01 | 536,08 | - | - | - | 536,08 |
| 129 | Pietra Marazzi | 375,88 | - | - | 375,88 | 1,13 | - | - | 377,01 |
| 130 | Piovera | 789,41 | - | 361,90 | 1.211,41 | 270,44 | - | - | 1.481,85 |
| 131 | Pomaro Monferrato | 319,51 | - | - | 320,91 | 423,00 | - | - | 743,91 |
| 132 | Pontecurone | 1.432,35 | 991,41 | 291,05 | 2.714,81 | 4,83 | - | - | 2.719,64 |
| 133 | Pontestura | 822,33 | - | - | 859,68 | 272,38 | - | - | 1.132,06 |
| 134 | Ponti | 684,02 | - | - | 684,30 | 2,05 | - | - | 688,40 |
| 135 | Ponzano Monferrato | 338,69 | - | - | 363,24 | 94,94 | - | - | 458,18 |
| 136 | Ponzone | 564,17 | 51,01 | - | 615,18 | 76,50 | - | - | 691,68 |
| 137 | Pozzol Groppo | 714,37 | 61,92 | 4,35 | 780,64 | 17,75 | - | - | 798,39 |
| 138 | Pozzolo Formigaro | 2.274,05 | 375,69 | - | 2.709,74 | 167,05 | - | - | 2.876,79 |
| 139 | Prasco | 266,48 | - | - | 266,48 | - | - | - | 266,48 |
| 140 | Predosa | 1.754,71 | 309,81 | 69,90 | 2.134,42 | 64,46 | - | - | 2.198,88 |
| 141 | Quargnento | 2.487,55 | - | 251,60 | 2.739,15 | - | - | - | 2.739,15 |
| 142 | Quattordio | 712,69 | 73,53 | - | 896,52 | 279,38 | - | - | 1.175,90 |
| 143 | Ricaldone | 416,61 | 140,32 | 62,91 | 619,84 | 69,54 | - | - | 689,38 |
| 144 | Rivalta Bormida | 673,27 | 85,80 | 21,72 | 780,79 | 19,65 | - | - | 800,44 |
| 145 | Rivarone | 329,35 | - | - | 334,45 | - | - | - | 334,45 |
| 146 | Roccaforte Ligure | 366,91 | - | - | 366,91 | - | - | - | 406,91 |
| 147 | Rocca Grimalda | 299,91 | 424,01 | 53,92 | 777,84 | 54,65 | 23,40 | - | 855,89 |
| 148 | Rocchetta Ligure | 263,10 | - | - | 309,35 | - | - | - | 309,35 |
| 149 | Rosignano Monferrato | 985,72 | 258,04 | 38,02 | 1.281,78 | 146,88 | - | - | 1.428,66 |
| 150 | Sala Monferrato | 476,21 | 64,06 | - | 540,27 | - | - | - | 549,57 |
| 151 | Sale | 3.246,41 | 432,56 | - | 3.712,97 | 311,34 | - | - | 4.024,31 |
| 152 | San Cristoforo | 139,93 | - | - | 231,93 | - | - | - | 231,93 |
| 153 | San Giorgio Monferrato | 366,20 | 94,86 | - | 461,06 | 27,14 | - | - | 488,20 |
| 154 | San Salvatore Monferrato | 2.258,27 | 40,75 | - | 2.299,02 | 23,90 | - | - | 2.322,92 |
| 155 | San Sebastiano Curone | 157,07 | - | - | 157,07 | - | - | - | 227,07 |
| 156 | Sant'Agata Fossili | 372,71 | - | - | 372,71 | - | - | - | 372,71 |
| 157 | Sardigliano | 292,78 | - | - | 292,78 | - | - | - | 292,78 |
| 158 | Sarezzano | 505,37 | 351,18 | 39,43 | 895,98 | - | - | - | 901,04 |
| 159 | Serralunga di Crea | 323,40 | - | 128,10 | 466,50 | - | - | - | 466,50 |
| 160 | Serravalle Scrivia | 377,68 | 76,98 | - | 455,81 | 97,50 | - | - | 553,31 |
| 161 | Sezzadio | 1.759,76 | 650,08 | 184,50 | 2.594,34 | 3,29 | - | - | 2.597,63 |

Tavola 4.3 segue - Superficie agricola utilizzata per forma di conduzione e comune (superficie in ettari)

| COMUNI | CONDUZIONE DIRETTA DEL COLTIVATORE | | | | Totale | Conduzione con salariati e/o compartecipanti | Conduzione a colonia parziaria appoderata (mezzadria) | Altra forma di conduzione | Totale generale |
|-------------------------|------------------------------------|-------------------------------------|--|-----------------|-------------------|--|---|---------------------------|-------------------|
| | Con solo manodopera familiare | Con manodopera familiare prevalente | Con manodopera extrafamiliare prevalente | | | | | | |
| 162 | Silvano d'Orba | 425,55 | 111,16 | 33,19 | 569,90 | 28,27 | - | - | 598,17 |
| 163 | Solero | 1.560,74 | 17,80 | - | 1.578,54 | 213,93 | - | - | 1.792,47 |
| 164 | Solonghello | 309,46 | - | - | 343,36 | - | - | - | 356,76 |
| 165 | Spigno Monferrato | 2.053,90 | 39,72 | 20,53 | 2.114,15 | 41,80 | - | - | 2.155,95 |
| 166 | Spineto Scivia | 300,42 | 53,48 | - | 353,90 | - | - | - | 384,47 |
| 167 | Stazzano | 502,59 | - | 126,28 | 641,02 | 58,94 | - | - | 699,96 |
| 168 | Strevi | 559,27 | 309,47 | 81,50 | 950,24 | 84,55 | 9,86 | - | 1.044,65 |
| 169 | Tagliolo Monferrato | 428,36 | 46,87 | 205,18 | 680,41 | 24,87 | - | - | 714,58 |
| 170 | Tassarolo | 148,09 | 100,10 | - | 248,19 | 33,62 | - | - | 281,81 |
| 171 | Terruggia | 416,99 | 81,61 | - | 498,95 | 5,60 | - | - | 504,55 |
| 172 | Terzo | 464,61 | 6,51 | - | 471,22 | - | - | - | 472,22 |
| 173 | Ticineto | 542,28 | - | 39,10 | 582,38 | 68,50 | - | - | 650,88 |
| 174 | Tortona | 942,66 | 3.121,91 | 703,32 | 4.767,89 | 2.260,07 | - | 12,40 | 7.040,36 |
| 175 | Treville | 163,96 | 85,25 | 12,87 | 262,08 | - | - | - | 272,96 |
| 176 | Trisobbio | 397,03 | 6,40 | 12,34 | 415,77 | - | - | - | 469,77 |
| 177 | Valenza | 1.728,90 | 697,54 | 85,81 | 2.512,25 | 302,03 | - | - | 2.814,28 |
| 178 | Valmacca | 450,52 | - | - | 450,52 | 55,52 | - | - | 506,04 |
| 179 | Vignale Monferrato | 863,11 | 98,65 | - | 961,76 | 263,07 | - | - | 1.224,83 |
| 180 | Vignole Borbera | 253,77 | - | - | 259,67 | 41,75 | - | - | 301,42 |
| 181 | Viguzzolo | 346,37 | 1.029,45 | 154,86 | 1.530,68 | - | - | - | 1.530,68 |
| 182 | Villadeati | 407,25 | - | - | 426,81 | 142,05 | - | - | 568,86 |
| 183 | Villalvernia | 284,68 | - | - | 284,68 | - | - | - | 284,68 |
| 184 | Villamiroglio | 263,25 | - | - | 263,25 | - | - | - | 263,25 |
| 185 | Villanova Monferrato | 1.236,85 | 169,19 | 9,70 | 1.415,74 | - | - | - | 1.415,74 |
| 186 | Villaromagnano | 21,58 | 439,61 | 6,21 | 467,40 | 83,04 | - | - | 550,44 |
| 187 | Visone | 431,75 | - | - | 448,42 | - | - | - | 452,92 |
| 188 | Volpedo | 225,04 | 470,29 | - | 698,33 | - | - | - | 701,82 |
| 189 | Volpeglino | 8,87 | 171,43 | 4,36 | 184,66 | - | - | - | 184,66 |
| 190 | Voltaggio | 175,81 | - | - | 175,81 | 934,11 | - | - | 1.109,92 |
| TOTALE PROVINCIA | | 129.519,17 | 28.744,61 | 9.133,55 | 167.397,33 | 16.772,06 | 165,91 | 25,28 | 184.360,58 |

Tavola 4.4 - Aziende per classe di superficie totale e comune (superficie in ettari)

| COMUNI | CLASSI DI SUPERFICIE TOTALE | | | | | | | | | Totale | |
|--------|-----------------------------|-----------|-------|-------|--------|---------|---------|----------|--------------|--------|-------|
| | Senza terreno agrario | Meno di 1 | 1 - 2 | 2 - 5 | 5 - 10 | 10 - 20 | 20 - 50 | 50 - 100 | 100 ed oltre | | |
| 001 | Acqui Terme | - | 207 | 156 | 199 | 97 | 29 | 7 | - | 2 | 697 |
| 002 | Albera Ligure | - | - | 2 | 10 | 32 | 27 | 6 | - | - | 78 |
| 003 | Alessandria | - | 197 | 238 | 372 | 240 | 217 | 143 | 55 | 16 | 1.478 |
| 004 | Alfiano Natta | - | 28 | 41 | 55 | 33 | 12 | 9 | - | - | 179 |
| 005 | Alice Bel Colle | - | 109 | 51 | 78 | 49 | 18 | 3 | - | - | 308 |
| 006 | Alluvioni Cambio' | - | 36 | 14 | 30 | 31 | 21 | 14 | - | - | 148 |
| 007 | Altavilla Monferrato | - | 25 | 22 | 43 | 16 | 20 | 6 | - | - | 133 |
| 008 | Alzano Scrivia | - | 6 | 8 | 22 | 6 | - | 3 | - | - | 46 |
| 009 | Arquata Scrivia | - | 78 | 64 | 56 | 40 | 9 | 6 | 4 | - | 257 |
| 010 | Avolasca | - | 3 | 8 | 39 | 26 | 27 | 3 | - | - | 106 |
| 011 | Balzola | - | 9 | 5 | 2 | 3 | 2 | 5 | 8 | 5 | 39 |
| 012 | Basaluzzo | - | 35 | 19 | 29 | 22 | 14 | 11 | 3 | - | 133 |
| 013 | Bassignana | - | 23 | 25 | 44 | 30 | 15 | 11 | 2 | - | 151 |
| 014 | Belforte Monferrato | - | 44 | 27 | 43 | 24 | 5 | 5 | - | - | 149 |
| 015 | Bergamasco | - | 22 | 21 | 48 | 44 | 17 | 9 | - | - | 163 |
| 016 | Berzano di Tortona | - | 7 | 4 | 20 | 10 | 6 | 2 | - | - | 49 |
| 017 | Bistagno | - | 50 | 45 | 111 | 71 | 26 | 7 | - | - | 311 |
| 018 | Borghetto di Borbera | - | 35 | 53 | 148 | 89 | 53 | 10 | - | - | 389 |
| 019 | Borghoratto Alessandrino | - | 9 | 10 | 19 | 13 | 14 | 5 | - | - | 70 |
| 020 | Borgo San Martino | - | 30 | 27 | 39 | 14 | 5 | 6 | 4 | 2 | 127 |
| 021 | Bosco Marengo | - | 5 | 11 | 19 | 24 | 40 | 34 | 11 | 4 | 148 |
| 022 | Bosio | - | 22 | 63 | 136 | 49 | 18 | 6 | 3 | 3 | 300 |
| 023 | Bozzc'e | - | 2 | 6 | 3 | 3 | 3 | 4 | 4 | - | 26 |
| 024 | Brignano-Frascata | - | 8 | 11 | 36 | 45 | 29 | 13 | - | - | 142 |
| 025 | Cabella Ligure | - | 4 | 5 | 20 | 40 | 42 | 6 | - | - | 118 |
| 026 | Camagna Monferrato | - | 31 | 33 | 46 | 30 | 12 | 6 | - | - | 158 |
| 027 | Camino | - | 58 | 77 | 100 | 34 | 13 | 4 | 3 | - | 290 |
| 028 | Cantalupo Ligure | - | - | 2 | 16 | 33 | 26 | 15 | 2 | - | 94 |
| 029 | Capriata d'Orba | - | 137 | 75 | 84 | 65 | 30 | 20 | 6 | - | 417 |
| 030 | Carbonara Scrivia | - | 70 | 9 | 16 | 7 | 4 | 3 | - | - | 110 |
| 031 | Carentino | - | 31 | 21 | 28 | 22 | 4 | 4 | 3 | - | 114 |
| 032 | Carezzano | - | 18 | 37 | 48 | 29 | 10 | 4 | - | - | 146 |
| 033 | Carpeneto | - | 58 | 43 | 77 | 34 | 21 | 4 | - | - | 239 |
| 034 | Carrega Ligure | - | - | - | - | - | 3 | 11 | 5 | - | 19 |
| 035 | Carrosio | - | 20 | 18 | 11 | 6 | 2 | - | 2 | - | 60 |
| 036 | Cartosio | 2 | 41 | 50 | 125 | 76 | 23 | 5 | - | - | 322 |
| 037 | Casal Cermelli | - | 32 | 45 | 75 | 36 | 11 | 7 | 2 | - | 208 |
| 038 | Casaleggio Boiro | - | 3 | 8 | 13 | 15 | 10 | 5 | - | - | 56 |
| 039 | Casale Monferrato | - | 113 | 70 | 91 | 84 | 57 | 66 | 25 | 5 | 511 |
| 040 | Casalnoceto | - | 31 | 12 | 26 | 16 | 21 | 10 | - | - | 117 |
| 041 | Casasco | - | - | 6 | 17 | 16 | 12 | 10 | - | - | 62 |
| 042 | Cassano Spinola | - | 120 | 36 | 13 | 15 | 7 | 9 | 4 | - | 204 |
| 043 | Cassine | - | 140 | 126 | 189 | 88 | 44 | 21 | 2 | - | 610 |
| 044 | Cassinelle | - | 14 | 28 | 94 | 106 | 41 | 14 | - | - | 297 |
| 045 | Castellania | - | - | - | 9 | 7 | 3 | 9 | - | - | 29 |
| 046 | Castellar Guidobono | - | 17 | 8 | 15 | 13 | 2 | - | - | - | 57 |
| 047 | Castellazzo Bormida | - | 73 | 42 | 82 | 59 | 32 | 23 | 16 | 2 | 329 |
| 048 | Castelletto d'Erro | - | 4 | 10 | 29 | 26 | 9 | - | - | - | 78 |
| 049 | Castelletto d'Orba | - | 100 | 65 | 88 | 49 | 16 | 3 | - | - | 322 |
| 050 | Castelletto Merli | - | 6 | 14 | 48 | 25 | 24 | 7 | - | - | 125 |
| 051 | Castelletto Monferrato | - | 47 | 17 | 26 | 12 | 10 | 6 | - | - | 120 |
| 052 | Castelnuovo Bormida | - | 32 | 48 | 97 | 47 | 19 | 5 | 2 | - | 250 |
| 053 | Castelnuovo Scrivia | - | 51 | 29 | 75 | 71 | 79 | 41 | 13 | 4 | 363 |
| 054 | Castelspina | - | - | 6 | 26 | 28 | 13 | 3 | - | - | 76 |
| 055 | Cavatore | - | 11 | 5 | 43 | 34 | 18 | 4 | - | - | 115 |
| 056 | Cella Monte | - | 23 | 21 | 21 | 20 | 13 | 6 | - | - | 105 |
| 057 | Cereseto | - | 8 | 13 | 18 | 21 | 23 | 5 | 2 | - | 90 |
| 058 | Cerreto Grue | - | 29 | 8 | 23 | 13 | 9 | 5 | - | - | 88 |
| 059 | Cerrina Monferrato | - | 31 | 41 | 67 | 34 | 14 | 10 | 2 | - | 199 |
| 060 | Coniolo | - | 45 | 25 | 17 | 3 | 6 | 5 | 3 | - | 104 |
| 061 | Conzano | - | 36 | 22 | 33 | 29 | 24 | 14 | - | - | 159 |
| 062 | Costa Vescovato | - | 7 | 17 | 27 | 34 | 18 | 3 | - | - | 107 |
| 063 | Cremolino | - | 34 | 38 | 83 | 48 | 9 | 6 | - | - | 218 |
| 064 | Cuccaro Monferrato | - | 30 | 27 | 16 | 14 | 6 | 10 | - | - | 104 |
| 065 | Denice | - | 8 | 6 | 33 | 33 | 21 | - | - | - | 101 |
| 066 | Dernice | - | - | - | 7 | 28 | 44 | 13 | - | - | 93 |
| 067 | Fabbrica Curone | - | - | 4 | 34 | 66 | 41 | 11 | - | 2 | 158 |
| 068 | Felizzano | - | 20 | 28 | 24 | 26 | 17 | 13 | 3 | - | 131 |
| 069 | Fraconalto | - | - | - | 5 | 22 | 21 | 17 | - | - | 67 |
| 070 | Francavilla Bisio | - | 23 | 13 | 12 | 12 | 6 | 2 | 2 | - | 71 |
| 071 | Frascaro | - | 32 | 17 | 16 | 9 | 8 | 4 | 3 | - | 89 |
| 072 | Frassinello Monferrato | - | 27 | 22 | 52 | 21 | 9 | 7 | - | - | 139 |
| 073 | Frassineto Po | - | 18 | 17 | 30 | 24 | 21 | 8 | 8 | 2 | 129 |
| 074 | Fresonara | - | 16 | 6 | 15 | 18 | 16 | 14 | 2 | - | 87 |
| 075 | Frugarolo | - | 5 | 8 | 20 | 20 | 20 | 22 | 8 | 3 | 106 |
| 076 | Fubine | - | 58 | 52 | 67 | 46 | 27 | 23 | 2 | - | 275 |
| 077 | Gabiano | - | 4 | 29 | 103 | 54 | 25 | 8 | - | 2 | 225 |
| 078 | Gamalero | - | 31 | 21 | 23 | 42 | 13 | 12 | - | - | 143 |
| 079 | Garbagna | - | 4 | 6 | 40 | 43 | 43 | 13 | - | - | 149 |
| 080 | Gavazzana | - | 5 | 9 | 28 | 13 | 3 | - | - | - | 60 |
| 081 | Gavi | - | 72 | 73 | 115 | 78 | 41 | 24 | 4 | 5 | 412 |
| 082 | Giarole | - | 8 | 2 | 5 | 3 | 5 | 6 | - | 3 | 33 |

Tavola 4.4 segue - Aziende per classe di superficie totale e comune (superficie in ettari)

| COMUNI | CLASSI DI SUPERFICIE TOTALE | | | | | | | | | Totale | |
|--------|-----------------------------|-----------|-------|-------|--------|---------|---------|----------|--------------|--------|-----|
| | Senza terreno agrario | Meno di 1 | 1 - 2 | 2 - 5 | 5 - 10 | 10 - 20 | 20 - 50 | 50 - 100 | 100 ed oltre | | |
| 083 | Gremiasco | - | - | - | 12 | 26 | 32 | 13 | - | - | 84 |
| 084 | Grogna | - | 23 | 27 | 53 | 16 | 5 | - | - | - | 124 |
| 085 | Grondona | - | - | 8 | 21 | 49 | 31 | 17 | - | 2 | 130 |
| 086 | Guazzora | - | 12 | 11 | 12 | 10 | 4 | - | - | - | 50 |
| 087 | Isola Sant'Antonio | - | 32 | 22 | 32 | 17 | 15 | 9 | 2 | - | 130 |
| 088 | Lerma | - | 30 | 24 | 30 | 26 | 11 | 8 | 3 | - | 132 |
| 089 | Lu | - | 32 | 35 | 74 | 62 | 47 | 15 | - | - | 265 |
| 090 | Malvicino | - | 5 | 13 | 10 | 15 | 6 | 8 | - | - | 59 |
| 091 | Masio | - | 47 | 56 | 96 | 61 | 29 | 16 | 2 | - | 308 |
| 092 | Melazzo | - | 87 | 91 | 141 | 60 | 21 | 4 | - | - | 404 |
| 093 | Merana | - | 5 | 3 | 13 | 15 | 25 | 10 | - | - | 72 |
| 094 | Mirabello Monferrato | - | 46 | 20 | 22 | 13 | 16 | 16 | 3 | - | 137 |
| 095 | Molare | - | 111 | 54 | 76 | 45 | 37 | 21 | - | 2 | 347 |
| 096 | Molino dei Torti | - | 21 | 9 | 23 | 16 | 5 | - | 3 | - | 77 |
| 097 | Mombello Monferrato | - | 7 | 40 | 83 | 49 | 24 | 12 | 2 | - | 218 |
| 098 | Momperone | - | 8 | 8 | 24 | 18 | 18 | 4 | - | - | 81 |
| 099 | Moncestino | - | 4 | 11 | 43 | 20 | 12 | - | - | - | 91 |
| 100 | Mongiardino Ligure | - | - | - | - | 13 | 18 | 8 | 2 | - | 41 |
| 101 | Monleale | - | 25 | 26 | 36 | 33 | 20 | 2 | - | - | 143 |
| 102 | Montacuto | - | - | 2 | 7 | 33 | 62 | 12 | - | - | 116 |
| 103 | Montaldeo | - | 22 | 16 | 26 | 8 | 6 | - | - | - | 80 |
| 104 | Montaldo Bormida | - | 36 | 47 | 43 | 27 | 11 | - | - | - | 164 |
| 105 | Montecastello | - | 36 | 18 | 20 | 9 | 5 | - | - | - | 90 |
| 106 | Montechiaro d'Acqui | - | 5 | 4 | 24 | 27 | 42 | 12 | 3 | - | 117 |
| 107 | Montegioco | - | 11 | 15 | 29 | 15 | 9 | 4 | - | - | 83 |
| 108 | Montemarzino | - | 17 | 17 | 37 | 44 | 22 | 3 | - | - | 141 |
| 109 | Morano sul Po | - | 58 | 10 | 19 | 6 | 5 | 17 | 7 | 3 | 125 |
| 110 | Morbello | - | - | 12 | 38 | 35 | 19 | 6 | 4 | - | 114 |
| 111 | Mornese | - | 16 | 17 | 50 | 18 | 8 | 4 | 3 | - | 116 |
| 112 | Morsasco | - | 9 | 16 | 52 | 24 | 13 | 3 | - | - | 118 |
| 113 | Murisengo | - | 48 | 31 | 54 | 34 | 14 | 17 | - | - | 198 |
| 114 | Novi Ligure | - | 94 | 62 | 71 | 50 | 56 | 33 | 17 | - | 384 |
| 115 | Occimiano | 2 | 18 | 6 | 7 | 4 | 12 | 20 | 8 | 2 | 79 |
| 116 | Odalengo Grande | - | 19 | 27 | 69 | 41 | 27 | 5 | - | - | 189 |
| 117 | Odalengo Piccolo | - | 4 | 6 | 28 | 17 | 9 | 2 | - | - | 67 |
| 118 | Olivola | - | 8 | 8 | 23 | 5 | 4 | 2 | - | - | 51 |
| 119 | Orsara Bormida | - | 64 | 42 | 49 | 20 | 2 | - | - | - | 179 |
| 120 | Ottiglio | - | 9 | 25 | 39 | 27 | 18 | 9 | - | - | 127 |
| 121 | Ovada | - | 77 | 93 | 132 | 68 | 20 | 17 | - | - | 407 |
| 122 | Oviglio | - | 18 | 20 | 31 | 25 | 23 | 24 | 9 | - | 151 |
| 123 | Ozzano Monferrato | - | 56 | 32 | 30 | 16 | 10 | 11 | 2 | - | 158 |
| 124 | Paderna | - | 12 | 14 | 16 | 13 | 9 | 2 | - | - | 66 |
| 125 | Pareto | - | 2 | 7 | 23 | 72 | 80 | 30 | 3 | - | 217 |
| 126 | Parodi Ligure | - | 46 | 90 | 84 | 22 | 8 | 3 | - | - | 254 |
| 127 | Pasturana | - | 64 | 16 | 11 | 11 | 2 | 5 | - | - | 109 |
| 128 | Pecetto di Valenza | - | 53 | 47 | 38 | 22 | 11 | 7 | - | - | 178 |
| 129 | Pietra Marazzi | - | 63 | 11 | 8 | 4 | 3 | 5 | - | - | 96 |
| 130 | Piovera | - | 22 | 4 | 10 | 11 | 12 | 8 | 7 | 3 | 77 |
| 131 | Pomaro Monferrato | - | 55 | 13 | 6 | 3 | 2 | 3 | 4 | 3 | 89 |
| 132 | Pontecurone | - | 57 | 10 | 18 | 15 | 23 | 27 | 8 | 4 | 162 |
| 133 | Pontestura | - | 83 | 34 | 33 | 19 | 12 | 17 | 2 | 2 | 202 |
| 134 | Ponti | - | 48 | 36 | 70 | 55 | 17 | 5 | - | - | 232 |
| 135 | Ponzano Monferrato | - | 12 | 27 | 38 | 16 | 8 | 9 | - | - | 111 |
| 136 | Ponzzone | - | 10 | 17 | 69 | 83 | 60 | 20 | - | 2 | 261 |
| 137 | Pozzol Groppo | - | 2 | 15 | 63 | 47 | 31 | 6 | 2 | - | 166 |
| 138 | Pozzolo Formigaro | 2 | 70 | 30 | 48 | 29 | 42 | 29 | 12 | - | 263 |
| 139 | Prasco | - | 12 | 16 | 28 | 35 | 6 | 2 | - | - | 99 |
| 140 | Predosa | - | 84 | 48 | 69 | 73 | 36 | 25 | 6 | 2 | 343 |
| 141 | Quargnento | - | 43 | 34 | 40 | 34 | 41 | 39 | 8 | 2 | 241 |
| 142 | Quattordio | - | 9 | 8 | 23 | 30 | 19 | 11 | 2 | 3 | 105 |
| 143 | Ricaldone | - | 62 | 56 | 75 | 41 | 7 | - | 2 | - | 244 |
| 144 | Rivalta Bormida | - | 182 | 104 | 120 | 33 | 12 | 2 | - | - | 453 |
| 145 | Rivarone | - | 41 | 22 | 23 | 14 | 4 | 2 | 3 | - | 109 |
| 146 | Roccaforte Ligure | - | - | - | 8 | 25 | 34 | 10 | - | - | 78 |
| 147 | Rocca Grimalda | - | 103 | 56 | 73 | 46 | 20 | 3 | 2 | - | 303 |
| 148 | Rocchetta Ligure | - | - | 3 | 11 | 21 | 13 | 2 | 3 | - | 54 |
| 149 | Rosignano Monferrato | - | 23 | 49 | 65 | 49 | 28 | 15 | 4 | - | 233 |
| 150 | Sala Monferrato | - | 25 | 26 | 31 | 24 | 13 | 4 | - | - | 123 |
| 151 | Sale | - | 61 | 33 | 74 | 68 | 65 | 49 | 10 | 2 | 362 |
| 152 | San Cristoforo | - | 27 | 34 | 29 | 5 | 4 | - | - | - | 101 |
| 153 | San Giorgio Monferrato | - | 93 | 16 | 12 | 20 | 8 | 7 | - | - | 157 |
| 154 | San Salvatore Monferrato | - | 104 | 61 | 49 | 37 | 34 | 35 | 6 | 2 | 328 |
| 155 | San Sebastiano Curone | - | - | - | 6 | 8 | 10 | 3 | - | - | 28 |
| 156 | Sant'Agata Fossili | - | 13 | 24 | 54 | 26 | 17 | - | - | - | 136 |
| 157 | Sardigliano | - | 47 | 59 | 74 | 41 | 25 | 2 | - | - | 248 |
| 158 | Sarezzano | - | 54 | 39 | 101 | 61 | 20 | 4 | - | - | 279 |
| 159 | Serralunga di Crea | - | 11 | 35 | 51 | 20 | 7 | 4 | - | - | 130 |
| 160 | Serravalle Scrivia | - | 37 | 33 | 36 | 22 | 10 | 8 | - | - | 148 |
| 161 | Sezzadio | - | 41 | 36 | 60 | 49 | 44 | 35 | 9 | - | 275 |
| 162 | Silvano d'Orba | - | 233 | 110 | 103 | 27 | 13 | - | - | - | 487 |
| 163 | Solero | - | 31 | 14 | 24 | 33 | 25 | 18 | 8 | - | 154 |
| 164 | Solonghello | - | 10 | 17 | 21 | 9 | 8 | 3 | - | - | 69 |

Tavola 4.4 segue - Aziende per classe di superficie totale e comune (superficie in ettari)

| COMUNI | CLASSI DI SUPERFICIE TOTALE | | | | | | | | | Totale |
|--------------------------|-----------------------------|--------------|--------------|--------------|--------------|--------------|--------------|------------|--------------|---------------|
| | Senza terreno agrario | Meno di 1 | 1 - 2 | 2 - 5 | 5 - 10 | 10 - 20 | 20 - 50 | 50 - 100 | 100 ed oltre | |
| 165 Spigno Monferrato | - | 7 | 17 | 77 | 108 | 153 | 57 | 7 | - | 426 |
| 166 Spineto Scivia | - | 56 | 20 | 10 | 6 | 6 | 3 | - | - | 102 |
| 167 Stazzano | - | 125 | 54 | 70 | 43 | 18 | 5 | 2 | - | 318 |
| 168 Strevi | - | 230 | 92 | 85 | 50 | 14 | 6 | - | - | 478 |
| 169 Tagliolo Monferrato | - | 161 | 72 | 69 | 34 | 30 | 12 | - | - | 380 |
| 170 Tassarolo | - | 75 | 30 | 26 | 6 | 4 | 4 | - | - | 146 |
| 171 Terruggia | - | 38 | 22 | 23 | 9 | 7 | 2 | 2 | - | 104 |
| 172 Terzo | - | 52 | 28 | 59 | 37 | 9 | 3 | - | - | 188 |
| 173 Ticineto | - | 27 | 17 | 27 | 16 | 10 | 7 | 3 | - | 107 |
| 174 Tortona | - | 377 | 142 | 143 | 92 | 50 | 45 | 20 | 15 | 884 |
| 175 Treville | - | 2 | 6 | 9 | 6 | 6 | 3 | - | - | 33 |
| 176 Trisobbio | - | 81 | 56 | 66 | 32 | 6 | - | - | - | 243 |
| 177 Valenza | - | 268 | 119 | 113 | 94 | 47 | 26 | 12 | 2 | 681 |
| 178 Valmacca | - | 36 | 29 | 52 | 20 | 15 | 5 | - | 2 | 160 |
| 179 Vignale Monferrato | - | 54 | 47 | 59 | 43 | 14 | 13 | - | - | 232 |
| 180 Vignole Borbera | - | 38 | 32 | 30 | 20 | 11 | 3 | - | - | 135 |
| 181 Viguzzolo | - | 163 | 46 | 58 | 40 | 28 | 14 | - | 2 | 351 |
| 182 Villadeati | - | 19 | 23 | 48 | 26 | 9 | 3 | - | - | 129 |
| 183 Villalvernia | - | 60 | 17 | 16 | - | 6 | - | 3 | - | 104 |
| 184 Villamiroglio | - | 10 | 27 | 63 | 37 | 7 | - | - | - | 145 |
| 185 Villanova Monferrato | - | 17 | 8 | 8 | 19 | 13 | 16 | 7 | - | 89 |
| 186 Villaromagnano | - | 36 | 7 | 15 | 10 | 14 | 6 | - | - | 89 |
| 187 Visone | - | 39 | 52 | 80 | 42 | 6 | 2 | - | - | 222 |
| 188 Volpedo | - | 45 | 24 | 40 | 40 | 19 | 5 | - | - | 174 |
| 189 Volpeglino | - | 10 | 3 | 10 | 12 | 3 | - | - | - | 39 |
| 190 Voltaggio | - | - | - | 3 | 13 | 21 | 20 | 9 | 6 | 73 |
| TOTALE PROVINCIA | 9 | 7.922 | 5.682 | 8.895 | 6.154 | 3.891 | 2.012 | 508 | 161 | 35.234 |

Tavola 4.5 - Superficie totale per classe di superficie totale delle aziende e comune (superficie in ettari)

| COMUNI | CLASSI DI SUPERFICIE TOTALE | | | | | | | | Totale |
|-----------------------------|-----------------------------|--------|----------|----------|----------|----------|----------|--------------|-----------|
| | Meno di 1 | 1 - 2 | 2 - 5 | 5 - 10 | 10 - 20 | 20 - 50 | 50 - 100 | 100 ed oltre | |
| 001 Acqui Terme | 112,39 | 215,93 | 616,98 | 630,34 | 396,17 | 213,98 | - | 220,07 | 2.405,86 |
| 002 Albera Ligure | - | 2,00 | 34,96 | 225,39 | 391,01 | 169,75 | - | - | 823,61 |
| 003 Alessandria | 108,33 | 326,89 | 1.157,13 | 1.722,97 | 2.981,69 | 4.397,97 | 3.755,61 | 2.860,82 | 17.311,41 |
| 004 Alfiano Natta | 17,52 | 55,65 | 177,54 | 235,48 | 157,46 | 221,58 | - | - | 1.009,63 |
| 005 Alice Bel Colle | 59,70 | 69,54 | 259,04 | 344,90 | 234,31 | 101,87 | - | - | 1.069,36 |
| 006 Alluvioni Cambio' | 15,48 | 19,10 | 105,55 | 224,44 | 296,58 | 374,21 | - | - | 1.356,28 |
| 007 Altavilla Monferrato | 16,11 | 31,14 | 146,32 | 114,11 | 264,77 | 198,02 | - | - | 875,88 |
| 008 Alzano Scrivia | 3,46 | 11,63 | 70,07 | 46,21 | - | 86,28 | - | - | 233,74 |
| 009 Arquata Scrivia | 41,08 | 90,80 | 180,78 | 273,65 | 125,94 | 158,59 | 277,10 | - | 1.147,94 |
| 010 Avolasca | 1,98 | 10,11 | 131,11 | 183,45 | 351,10 | 93,63 | - | - | 771,38 |
| 011 Balzola | 3,77 | 6,63 | 7,27 | 22,42 | 29,08 | 192,94 | 555,26 | 618,85 | 1.436,22 |
| 012 Basaluzzo | 14,88 | 26,22 | 100,61 | 150,18 | 190,84 | 364,58 | 174,50 | - | 1.021,81 |
| 013 Bassignana | 13,04 | 35,69 | 145,09 | 217,90 | 204,51 | 292,05 | 124,61 | - | 1.194,53 |
| 014 Belforte Monferrato | 22,99 | 38,21 | 124,00 | 179,31 | 76,76 | 153,60 | - | - | 687,73 |
| 015 Bergamasco | 11,65 | 29,11 | 166,98 | 318,46 | 232,55 | 297,30 | - | - | 1.253,85 |
| 016 Berzano di Tortona | 4,00 | 5,60 | 60,28 | 68,32 | 82,91 | 80,74 | - | - | 301,85 |
| 017 Bistagno | 29,42 | 64,86 | 352,47 | 468,30 | 343,78 | 148,80 | - | - | 1.458,43 |
| 018 Borghetto di Borbera | 20,60 | 73,58 | 473,25 | 642,04 | 747,31 | 297,02 | - | - | 2.304,48 |
| 019 Borgoratto Alessandrino | 5,53 | 13,54 | 54,89 | 84,42 | 194,64 | 164,00 | - | - | 517,02 |
| 020 Borgo San Martino | 16,80 | 32,41 | 107,56 | 91,22 | 75,26 | 180,00 | 241,86 | 260,00 | 1.005,11 |
| 021 Bosco Marengo | 2,35 | 15,01 | 57,49 | 160,02 | 565,63 | 1.112,63 | 730,05 | 686,00 | 3.329,18 |
| 022 Bosio | 14,10 | 94,53 | 437,65 | 318,31 | 242,10 | 201,24 | 238,54 | 2.382,49 | 3.928,96 |
| 023 Bozzole | 0,85 | 6,93 | 10,97 | 21,76 | 46,18 | 117,62 | 296,26 | - | 660,02 |
| 024 Brignano-Frascata | 5,08 | 16,78 | 117,08 | 325,28 | 413,16 | 345,86 | - | - | 1.223,24 |
| 025 Cabella Ligure | 2,33 | 8,09 | 70,52 | 300,85 | 568,02 | 158,21 | - | - | 1.294,82 |
| 026 Camagna Monferrato | 17,98 | 49,27 | 147,19 | 200,69 | 151,08 | 158,60 | - | - | 724,81 |
| 027 Camino | 34,69 | 104,99 | 304,36 | 234,65 | 181,99 | 150,65 | 183,61 | - | 1.194,94 |
| 028 Cantalupo Ligure | - | 2,77 | 54,64 | 231,56 | 385,35 | 400,03 | 145,50 | - | 1.219,85 |
| 029 Capriata d'Orba | 74,16 | 109,45 | 253,22 | 447,56 | 395,95 | 563,08 | 390,37 | - | 2.233,79 |
| 030 Carbonara Scrivia | 28,33 | 12,50 | 48,32 | 55,76 | 61,99 | 79,85 | - | - | 369,41 |
| 031 Carentino | 17,57 | 31,94 | 89,65 | 151,45 | 59,58 | 123,24 | 170,42 | - | 825,85 |
| 032 Carezzano | 11,47 | 50,44 | 159,56 | 188,80 | 131,16 | 152,49 | - | - | 693,92 |
| 033 Carpeneto | 28,55 | 61,59 | 253,49 | 244,25 | 271,44 | 108,60 | - | - | 1.122,92 |
| 034 Carrega Ligure | - | - | - | - | 48,40 | 388,75 | 296,85 | - | 734,00 |
| 035 Carrosio | 11,46 | 26,53 | 33,00 | 46,67 | 27,12 | - | 137,67 | - | 305,35 |
| 036 Cartosio | 23,07 | 69,85 | 399,55 | 502,27 | 275,38 | 157,05 | - | - | 1.427,17 |
| 037 Casal Cermelli | 17,79 | 64,26 | 238,10 | 249,38 | 155,35 | 248,27 | 110,00 | - | 1.083,15 |
| 038 Casaleggio Boiro | 2,03 | 9,85 | 46,67 | 97,81 | 127,86 | 135,65 | - | - | 735,38 |
| 039 Casale Monferrato | 58,47 | 96,95 | 268,83 | 587,64 | 837,68 | 2.034,07 | 1.647,83 | 896,85 | 6.428,32 |
| 040 Casalnoceto | 12,22 | 18,23 | 88,87 | 116,95 | 275,90 | 342,69 | - | - | 936,16 |
| 041 Casasco | - | 7,34 | 57,56 | 119,60 | 154,29 | 243,84 | - | - | 582,91 |
| 042 Cassano Spinola | 50,91 | 50,80 | 39,64 | 93,67 | 96,20 | 284,88 | 250,80 | - | 866,90 |
| 043 Cassine | 74,86 | 173,92 | 602,10 | 601,78 | 610,38 | 642,27 | 120,60 | - | 2.825,91 |
| 044 Cassinelle | 9,44 | 39,76 | 310,67 | 745,79 | 520,33 | 343,98 | - | - | 1.969,97 |
| 045 Castellania | - | - | 32,69 | 52,86 | 39,00 | 217,95 | - | - | 343,83 |
| 046 Castellar Guidobono | 8,05 | 13,19 | 43,98 | 102,61 | 22,48 | - | - | - | 327,11 |
| 047 Castellazzo Bormida | 35,36 | 59,76 | 270,80 | 404,19 | 436,03 | 686,72 | 1.121,04 | 326,38 | 3.340,28 |
| 048 Castelletto d'Erro | 1,76 | 13,59 | 100,28 | 186,63 | 118,56 | - | - | - | 420,82 |
| 049 Castelletto d'Orba | 53,72 | 90,84 | 261,67 | 332,42 | 190,33 | 68,72 | - | - | 1.257,70 |
| 050 Castelletto Merli | 4,18 | 20,48 | 165,38 | 176,19 | 347,17 | 194,65 | - | - | 972,93 |
| 051 Castelletto Monferrato | 23,25 | 25,08 | 87,62 | 90,20 | 125,05 | 171,56 | - | - | 781,76 |
| 052 Castelnuovo Bormida | 21,35 | 71,64 | 313,66 | 334,53 | 243,40 | 128,50 | 130,00 | - | 1.243,08 |
| 053 Castelnuovo Scrivia | 22,22 | 40,42 | 250,51 | 523,77 | 1.069,87 | 1.185,68 | 789,54 | 572,54 | 4.454,55 |
| 054 Castelspina | - | 7,75 | 87,70 | 201,20 | 176,37 | 88,95 | - | - | 561,97 |
| 055 Cavatore | 5,92 | 7,20 | 144,50 | 236,41 | 230,46 | 125,27 | - | - | 749,76 |
| 056 Cella Monte | 11,64 | 28,56 | 63,68 | 140,06 | 181,39 | 163,69 | - | - | 675,77 |
| 057 Cereseto | 4,00 | 19,86 | 58,89 | 139,20 | 344,74 | 137,94 | 108,12 | - | 812,75 |
| 058 Cerrato Grue | 15,66 | 11,20 | 71,34 | 87,93 | 116,63 | 170,36 | - | - | 530,12 |
| 059 Cerrina Monferrato | 18,22 | 59,03 | 225,25 | 242,83 | 214,75 | 236,37 | 132,10 | - | 1.128,55 |
| 060 Coniolo | 24,27 | 33,06 | 43,63 | 24,21 | 85,55 | 145,17 | 238,75 | - | 594,64 |
| 061 Conzano | 22,85 | 29,62 | 116,63 | 199,19 | 337,44 | 405,01 | - | - | 1.163,74 |
| 062 Costa Vescovato | 4,08 | 26,79 | 89,12 | 240,32 | 239,02 | 77,80 | - | - | 745,30 |
| 063 Cremolino | 19,65 | 51,78 | 263,48 | 328,45 | 104,20 | 147,40 | - | - | 914,96 |
| 064 Cuccaro Monferrato | 14,59 | 31,36 | 48,53 | 90,61 | 88,20 | 332,30 | - | - | 659,59 |
| 065 Denice | 5,34 | 8,35 | 115,64 | 238,11 | 271,99 | - | - | - | 639,43 |
| 066 Dernice | - | - | 25,58 | 213,83 | 592,67 | 386,86 | - | - | 1.220,69 |
| 067 Fabbrica Curone | - | 6,57 | 120,10 | 474,79 | 529,20 | 330,31 | - | 537,00 | 1.997,97 |
| 068 Felizzano | 12,28 | 37,70 | 80,09 | 174,72 | 231,10 | 411,98 | 209,80 | - | 1.157,67 |
| 069 Fraconalto | - | - | 19,22 | 163,99 | 283,77 | 571,09 | - | - | 1.234,39 |
| 070 Francavilla Bisio | 10,89 | 16,61 | 37,56 | 77,63 | 89,53 | 74,92 | 105,71 | - | 573,06 |
| 071 Frascaro | 14,48 | 23,88 | 53,42 | 69,12 | 108,25 | 127,00 | 167,00 | - | 563,15 |
| 072 Frassinello Monferrato | 13,81 | 31,46 | 152,51 | 140,64 | 111,03 | 227,88 | - | - | 755,60 |
| 073 Frassineto Po | 9,33 | 22,36 | 98,73 | 167,83 | 275,59 | 259,74 | 471,69 | 244,49 | 1.549,76 |
| 074 Fresonara | 7,49 | 8,36 | 45,52 | 121,97 | 223,50 | 382,94 | 112,70 | - | 902,48 |
| 075 Frugarolo | 2,62 | 8,80 | 61,92 | 143,32 | 273,50 | 720,65 | 577,20 | 379,69 | 2.167,70 |
| 076 Fubine | 32,55 | 72,00 | 207,02 | 317,97 | 377,40 | 675,20 | 108,63 | - | 1.790,77 |
| 077 Gabiano | 3,63 | 44,50 | 329,58 | 363,44 | 308,35 | 235,28 | - | 313,25 | 1.598,03 |
| 078 Gamalero | 15,33 | 29,72 | 73,42 | 297,66 | 163,44 | 374,78 | - | - | 1.007,35 |
| 079 Garbagna | 2,62 | 10,25 | 138,37 | 297,89 | 586,83 | 351,14 | - | - | 1.387,10 |
| 080 Gavazzana | 4,24 | 11,30 | 89,99 | 91,14 | 33,23 | - | - | - | 372,63 |
| 081 Gavi | 42,35 | 104,76 | 375,73 | 547,96 | 570,92 | 658,11 | 248,61 | 723,99 | 3.272,43 |
| 082 Giarole | 4,54 | 3,02 | 16,52 | 24,87 | 62,51 | 153,81 | - | 448,54 | 776,39 |
| 083 Gremiasco | - | - | 42,51 | 192,87 | 419,40 | 338,01 | - | - | 1.071,52 |
| 084 Groggnardo | 12,59 | 36,54 | 159,29 | 110,08 | 68,30 | - | - | - | 386,80 |

Tavola 4.5 segue - Superficie totale per classe di superficie totale delle aziende e comune (superficie in ettari)

| COMUNI | CLASSI DI SUPERFICIE TOTALE | | | | | | | | Totale | |
|--------|-----------------------------|--------|--------|--------|---------|----------|----------|--------------|----------|----------|
| | Meno di 1 | 1 - 2 | 2 - 5 | 5 - 10 | 10 - 20 | 20 - 50 | 50 - 100 | 100 ed oltre | | |
| 085 | Grondona | - | 9,61 | 77,70 | 332,54 | 413,69 | 449,42 | - | 311,66 | 1.664,77 |
| 086 | Guazzora | 5,66 | 16,32 | 39,92 | 68,92 | 53,16 | - | - | - | 209,90 |
| 087 | Isola Sant' Antonio | 17,94 | 30,04 | 102,37 | 125,16 | 211,90 | 262,87 | 118,56 | - | 993,84 |
| 088 | Lerma | 12,68 | 31,68 | 94,56 | 194,04 | 138,78 | 227,70 | 174,93 | - | 874,37 |
| 089 | Lu | 16,72 | 45,52 | 227,80 | 425,91 | 621,70 | 409,32 | - | - | 1.746,97 |
| 090 | Malvicino | 2,17 | 18,93 | 31,60 | 103,44 | 91,40 | 232,11 | - | - | 650,50 |
| 091 | Masio | 29,68 | 76,46 | 310,75 | 421,72 | 391,46 | 514,45 | 136,50 | - | 1.989,92 |
| 092 | Melazzo | 50,20 | 128,31 | 442,56 | 408,05 | 278,38 | 114,17 | - | - | 1.421,67 |
| 093 | Merana | 3,70 | 3,55 | 45,10 | 108,55 | 334,95 | 286,80 | - | - | 918,65 |
| 094 | Mirabello Monferrato | 20,67 | 26,32 | 71,66 | 101,80 | 220,61 | 492,72 | 241,71 | - | 1.315,49 |
| 095 | Molare | 48,74 | 76,55 | 238,82 | 289,90 | 535,82 | 552,64 | - | 1.585,40 | 3.388,09 |
| 096 | Molino dei Torti | 11,81 | 13,03 | 81,08 | 106,61 | 63,22 | - | 156,67 | - | 432,42 |
| 097 | Mombello Monferrato | 5,60 | 59,05 | 272,25 | 342,95 | 336,12 | 345,99 | 129,83 | - | 1.634,19 |
| 098 | Momperone | 3,95 | 11,60 | 78,63 | 127,75 | 261,63 | 103,64 | - | - | 729,55 |
| 099 | Moncestino | 2,34 | 16,77 | 139,76 | 127,38 | 164,19 | - | - | - | 483,44 |
| 100 | Mongiardino Ligure | - | - | - | 99,76 | 246,61 | 189,53 | 108,70 | - | 644,60 |
| 101 | Monleale | 12,44 | 40,38 | 119,26 | 231,92 | 259,79 | 53,11 | - | - | 776,90 |
| 102 | Montacuto | - | 2,54 | 29,38 | 251,91 | 863,91 | 351,91 | - | - | 1.499,65 |
| 103 | Montaldeo | 12,28 | 21,88 | 75,46 | 52,26 | 80,40 | - | - | - | 476,28 |
| 104 | Montaldo Bormida | 17,67 | 64,49 | 150,82 | 170,87 | 147,08 | - | - | - | 550,93 |
| 105 | Montecastello | 15,60 | 23,45 | 64,08 | 57,84 | 72,66 | - | - | - | 371,78 |
| 106 | Montechiaro d'Acqui | 3,48 | 5,30 | 80,06 | 183,08 | 571,93 | 375,67 | 202,26 | - | 1.421,78 |
| 107 | Montegioco | 5,97 | 18,12 | 88,40 | 101,51 | 119,52 | 118,58 | - | - | 452,10 |
| 108 | Montemarzino | 9,95 | 23,38 | 129,65 | 305,87 | 292,34 | 81,68 | - | - | 917,65 |
| 109 | Morano, sul Po | 30,48 | 15,03 | 61,84 | 43,40 | 79,12 | 558,63 | 471,48 | 510,68 | 1.770,66 |
| 110 | Morbello | - | 18,54 | 128,33 | 233,66 | 226,27 | 182,04 | 253,06 | - | 1.041,90 |
| 111 | Mornese | 9,15 | 24,89 | 169,55 | 115,86 | 99,63 | 141,11 | 217,59 | - | 777,78 |
| 112 | Morsasco | 5,90 | 25,65 | 166,27 | 158,90 | 182,40 | 81,63 | - | - | 681,75 |
| 113 | Murisengo | 28,42 | 43,35 | 182,82 | 237,87 | 190,90 | 485,32 | - | - | 1.168,68 |
| 114 | Novi Ligure | 51,62 | 84,14 | 227,30 | 350,86 | 753,33 | 1.012,35 | 1.126,38 | - | 3.755,98 |
| 115 | Occimiano | 6,42 | 6,51 | 23,21 | 22,75 | 175,78 | 654,63 | 559,76 | 238,11 | 1.687,17 |
| 116 | Odalengo Grande | 12,26 | 36,72 | 226,46 | 297,03 | 372,43 | 144,04 | - | - | 1.169,14 |
| 117 | Odalengo Piccolo | 2,91 | 8,58 | 93,88 | 118,96 | 124,25 | 94,21 | - | - | 442,79 |
| 118 | Olivola | 4,42 | 11,15 | 63,23 | 29,00 | 54,00 | 53,00 | - | - | 269,30 |
| 119 | Orsara Bormida | 35,09 | 59,79 | 153,31 | 137,36 | 26,42 | - | - | - | 544,56 |
| 120 | Ottiglio | 6,85 | 33,19 | 125,95 | 190,55 | 253,55 | 259,12 | - | - | 869,21 |
| 121 | Ovada | 42,11 | 130,72 | 429,86 | 442,97 | 270,23 | 476,09 | - | - | 1.791,98 |
| 122 | Oviglio | 8,90 | 27,97 | 94,62 | 166,01 | 342,56 | 719,13 | 550,08 | - | 2.064,27 |
| 123 | Ozzano Monferrato | 24,60 | 44,44 | 101,10 | 112,13 | 137,84 | 308,18 | 104,00 | - | 984,29 |
| 124 | Paderna | 5,36 | 19,51 | 48,54 | 96,13 | 124,94 | 55,68 | - | - | 350,16 |
| 125 | Pareto | 1,17 | 9,10 | 80,57 | 520,33 | 1.113,15 | 842,99 | 186,55 | - | 2.753,86 |
| 126 | Parodi Ligure | 28,70 | 126,03 | 234,19 | 145,73 | 96,70 | 87,00 | - | - | 772,85 |
| 127 | Pasturana | 26,41 | 21,20 | 32,36 | 75,85 | 23,30 | 178,35 | - | - | 357,47 |
| 128 | Pecetto di Valenza | 27,34 | 61,26 | 119,21 | 151,10 | 143,21 | 207,19 | - | - | 709,31 |
| 129 | Pietra Marazzi | 26,47 | 13,71 | 21,75 | 24,02 | 35,27 | 117,31 | - | - | 440,97 |
| 130 | Piovera | 10,32 | 5,01 | 31,23 | 77,65 | 172,86 | 238,18 | 447,20 | 561,61 | 1.544,06 |
| 131 | Pomero Monferrato | 19,24 | 15,16 | 18,10 | 23,51 | 26,05 | 80,48 | 297,69 | 418,00 | 898,23 |
| 132 | Pontecurone | 21,73 | 15,85 | 59,70 | 108,51 | 337,22 | 872,68 | 588,74 | 810,29 | 2.814,72 |
| 133 | Pontestura | 36,88 | 45,95 | 95,74 | 138,76 | 170,43 | 527,25 | 142,91 | 249,25 | 1.407,17 |
| 134 | Ponti | 22,68 | 52,38 | 218,75 | 381,94 | 232,07 | 125,80 | - | - | 1.088,82 |
| 135 | Ponzano Monferrato | 7,96 | 36,32 | 119,50 | 105,34 | 101,98 | 270,10 | - | - | 723,20 |
| 136 | Ponzone | 5,15 | 25,38 | 234,31 | 592,57 | 833,29 | 584,88 | - | 811,73 | 3.087,31 |
| 137 | Pozzol Groppo | 1,20 | 22,10 | 213,05 | 322,56 | 406,34 | 161,56 | 136,00 | - | 1.262,81 |
| 138 | Pozzolo Formigaro | 28,89 | 43,11 | 160,08 | 198,29 | 591,65 | 849,99 | 824,85 | - | 2.994,15 |
| 139 | Prasco | 7,13 | 21,65 | 96,03 | 231,48 | 70,60 | 66,20 | - | - | 493,09 |
| 140 | Predosa | 43,22 | 66,81 | 208,18 | 491,13 | 487,71 | 749,66 | 337,69 | 255,00 | 2.639,40 |
| 141 | Quargnento | 23,05 | 41,88 | 123,28 | 247,14 | 580,86 | 1.179,89 | 501,95 | 290,00 | 2.988,05 |
| 142 | Quattordio | 5,46 | 11,49 | 75,79 | 203,72 | 251,97 | 320,03 | 108,88 | 406,70 | 1.384,04 |
| 143 | Ricaldone | 38,66 | 79,37 | 226,78 | 275,32 | 106,43 | - | 113,81 | - | 862,49 |
| 144 | Rivalta Bormida | 87,42 | 148,34 | 362,44 | 225,95 | 158,35 | 52,73 | - | - | 1.035,23 |
| 145 | Rivarone | 18,66 | 31,59 | 73,61 | 91,41 | 58,78 | 55,61 | 188,79 | - | 518,45 |
| 146 | Roccaforte Ligure | - | - | 28,60 | 185,49 | 454,71 | 297,47 | - | - | 966,83 |
| 147 | Rocca Grimalda | 51,27 | 78,47 | 234,85 | 316,04 | 274,02 | 74,55 | 133,31 | - | 1.162,51 |
| 148 | Rocchetta Ligure | - | 4,63 | 36,47 | 157,46 | 188,45 | 52,40 | 202,40 | - | 642,77 |
| 149 | Rosignano Monferrato | 15,91 | 65,22 | 204,49 | 339,47 | 396,64 | 381,75 | 253,37 | - | 1.656,85 |
| 150 | Sala Monferrato | 15,13 | 38,17 | 105,17 | 165,63 | 171,63 | 144,45 | - | - | 640,18 |
| 151 | Sale | 34,76 | 47,23 | 233,58 | 493,96 | 912,35 | 1.545,07 | 683,75 | 320,00 | 4.270,70 |
| 152 | San Cristoforo | 16,95 | 44,13 | 84,73 | 33,35 | 57,25 | - | - | - | 419,28 |
| 153 | San Giorgio Monferrato | 36,83 | 20,56 | 38,92 | 139,68 | 114,19 | 209,03 | - | - | 614,21 |
| 154 | San Salvatore Monferrato | 52,24 | 81,60 | 150,69 | 253,34 | 475,47 | 978,54 | 372,64 | 235,00 | 2.599,52 |
| 155 | San Sebastiano Curone | - | - | 20,91 | 43,52 | 147,08 | 101,30 | - | - | 406,14 |
| 156 | Sant'Agata Fossili | 6,15 | 31,89 | 167,50 | 181,45 | 231,00 | - | - | - | 698,34 |
| 157 | Sardigliano | 29,21 | 83,32 | 248,12 | 283,86 | 338,31 | 51,94 | - | - | 1.034,76 |
| 158 | Sarezzano | 28,04 | 59,56 | 337,08 | 415,06 | 268,76 | 94,29 | - | - | 1.202,79 |
| 159 | Serralunga di Crea | 7,41 | 47,83 | 145,46 | 129,66 | 94,62 | 106,82 | - | - | 743,10 |
| 160 | Serravalle Scrivia | 24,42 | 47,67 | 104,22 | 158,36 | 141,47 | 220,30 | - | - | 905,01 |
| 161 | Sezzadio | 22,06 | 48,24 | 194,04 | 331,31 | 593,86 | 976,90 | 606,81 | - | 2.933,22 |
| 162 | Silvano d'Orba | 125,43 | 146,63 | 306,39 | 181,76 | 154,11 | - | - | - | 971,62 |
| 163 | Solero | 12,49 | 18,65 | 80,23 | 236,29 | 344,46 | 583,02 | 464,00 | - | 1.872,14 |
| 164 | Solonghella | 5,53 | 22,76 | 68,29 | 62,32 | 107,57 | 80,24 | - | - | 409,71 |
| 165 | Spigno Monferrato | 5,66 | 22,19 | 266,02 | 768,75 | 2.181,24 | 1.540,73 | 442,40 | - | 5.226,99 |
| 166 | Spineto Scrivia | 25,44 | 25,11 | 31,20 | 46,87 | 90,98 | 106,75 | - | - | 410,61 |
| 167 | Stazzano | 62,83 | 78,17 | 206,32 | 305,72 | 273,64 | 172,04 | 105,74 | - | 1.330,96 |
| 168 | Strevi | 103,59 | 129,07 | 266,74 | 354,12 | 171,38 | 223,55 | - | - | 1.316,63 |

Tavola 4.5 segue - **Superficie totale per classe di superficie totale delle aziende e comune (superficie in ettari)**

| COMUNI | CLASSI DI SUPERFICIE TOTALE | | | | | | | | Totale |
|--------------------------|-----------------------------|-----------------|------------------|------------------|------------------|------------------|------------------|------------------|-------------------|
| | Meno di 1 | 1 - 2 | 2 - 5 | 5 - 10 | 10 - 20 | 20 - 50 | 50 - 100 | 100 ed oltre | |
| 169 Tagliolo Monferrato | 68,00 | 104,59 | 221,18 | 228,09 | 413,04 | 320,54 | - | - | 1.636,44 |
| 170 Tassarolo | 38,23 | 40,58 | 81,77 | 34,69 | 55,65 | 108,02 | - | - | 454,84 |
| 171 Terruggia | 19,28 | 27,08 | 72,81 | 67,16 | 100,96 | 62,92 | 120,00 | - | 575,31 |
| 172 Terzo | 24,99 | 35,51 | 186,83 | 231,41 | 114,55 | 79,60 | - | - | 672,89 |
| 173 Ticineto | 13,67 | 22,02 | 76,11 | 109,80 | 121,00 | 204,66 | 184,50 | - | 731,76 |
| 174 Tortona | 170,84 | 203,04 | 450,10 | 653,63 | 674,88 | 1.498,50 | 1.393,19 | 2.361,37 | 7.405,55 |
| 175 Treville | 1,17 | 7,52 | 31,58 | 40,94 | 79,15 | 108,60 | - | - | 326,50 |
| 176 Trisobbio | 36,99 | 78,25 | 211,92 | 208,80 | 74,20 | - | - | - | 690,74 |
| 177 Valenza | 124,67 | 155,72 | 348,28 | 651,43 | 613,17 | 690,20 | 890,68 | 678,33 | 4.152,48 |
| 178 Valmacca | 21,98 | 42,38 | 163,77 | 128,00 | 210,20 | 142,46 | - | 519,00 | 1.324,79 |
| 179 Vignale Monferrato | 30,40 | 66,81 | 178,11 | 301,33 | 183,51 | 417,12 | - | - | 1.448,14 |
| 180 Vignole Borbera | 20,49 | 47,17 | 91,21 | 146,78 | 147,26 | 84,77 | - | - | 594,23 |
| 181 Viguzzolo | 76,04 | 65,04 | 184,46 | 285,91 | 400,56 | 425,10 | - | 229,13 | 1.666,24 |
| 182 Villadeati | 12,14 | 33,49 | 146,30 | 182,05 | 126,97 | 119,57 | - | - | 758,52 |
| 183 Villalvernia | 32,86 | 23,35 | 46,55 | - | 89,78 | - | 174,91 | - | 399,20 |
| 184 Villamiroglio | 7,13 | 37,11 | 200,54 | 253,25 | 90,23 | - | - | - | 619,86 |
| 185 Villanova Monferrato | 4,90 | 9,98 | 27,20 | 126,12 | 176,85 | 556,03 | 451,60 | - | 1.453,32 |
| 186 Villaromagnano | 15,82 | 10,68 | 48,36 | 66,69 | 189,38 | 186,74 | - | - | 576,21 |
| 187 Visone | 25,97 | 74,23 | 250,10 | 280,71 | 86,01 | 64,30 | - | - | 839,52 |
| 188 Volpedo | 22,84 | 31,18 | 135,03 | 266,80 | 245,44 | 130,16 | - | - | 882,01 |
| 189 Volpeglino | 5,26 | 3,98 | 32,08 | 89,85 | 38,03 | - | - | - | 209,03 |
| 190 Voltaggio | - | - | 11,36 | 97,25 | 299,99 | 620,96 | 572,17 | 3.058,62 | 4.661,85 |
| TOTALE PROVINCIA | 4.050,25 | 7.910,35 | 28.391,33 | 42.817,50 | 53.183,55 | 59.786,93 | 33.487,87 | 31.604,44 | 261.232,22 |

Tavola 4.6 - Superficie agricola utilizzata per classe di superficie totale delle aziende e comune (superficie in ettari)

| COMUNI | CLASSI DI SUPERFICIE TOTALE | | | | | | | | Totale |
|-----------------------------|-----------------------------|--------|----------|----------|----------|----------|----------|--------------|-----------|
| | Meno di 1 | 1 - 2 | 2 - 5 | 5 - 10 | 10 - 20 | 20 - 50 | 50 - 100 | 100 ed oltre | |
| 001 Acqui Terme | 76,80 | 132,71 | 409,48 | 429,62 | 274,57 | 123,20 | - | 132,25 | 1.578,63 |
| 002 Albera Ligure | - | 1,60 | 14,80 | 95,18 | 184,13 | 86,22 | - | - | 382,42 |
| 003 Alessandria | 95,29 | 298,12 | 1.090,76 | 1.602,94 | 2.770,99 | 4.225,34 | 3.572,00 | 2.703,82 | 16.359,26 |
| 004 Alfiano Natta | 11,55 | 32,02 | 117,65 | 174,10 | 116,04 | 203,16 | - | - | 794,52 |
| 005 Alice Bel Colle | 47,04 | 57,39 | 221,27 | 306,23 | 200,96 | 85,45 | - | - | 918,34 |
| 006 Alluvioni Cambio' | 11,90 | 16,23 | 92,29 | 193,88 | 278,16 | 296,66 | - | - | 1.025,17 |
| 007 Altavilla Monferrato | 9,59 | 14,10 | 75,06 | 45,97 | 165,25 | 184,31 | - | - | 595,24 |
| 008 Alzano Scrivia | 3,38 | 9,75 | 62,32 | 42,97 | - | 63,19 | - | - | 197,63 |
| 009 Arquata Scrivia | 32,63 | 46,47 | 77,52 | 118,00 | 50,69 | 65,68 | 80,39 | - | 471,38 |
| 010 Avolasca | 1,72 | 3,79 | 53,06 | 73,17 | 250,23 | 41,40 | - | - | 423,37 |
| 011 Balzola | 1,71 | 4,36 | 4,63 | 17,00 | 28,85 | 190,95 | 542,62 | 604,95 | 1.395,07 |
| 012 Basaluzzo | 12,05 | 21,09 | 92,29 | 139,15 | 172,87 | 323,87 | 166,70 | - | 928,02 |
| 013 Bassignana | 7,79 | 18,83 | 83,23 | 141,24 | 119,37 | 166,16 | 92,36 | - | 779,47 |
| 014 Belforte Monferrato | 16,21 | 16,45 | 42,45 | 41,25 | 12,32 | 15,57 | - | - | 157,35 |
| 015 Bergamasco | 9,96 | 20,75 | 124,01 | 255,34 | 197,42 | 278,59 | - | - | 1.066,72 |
| 016 Berzano di Tortona | 2,37 | 2,54 | 36,90 | 51,70 | 62,43 | 73,93 | - | - | 229,87 |
| 017 Bistagno | 19,80 | 44,34 | 258,40 | 341,52 | 278,27 | 115,80 | - | - | 1.106,93 |
| 018 Borghetto di Borbera | 4,80 | 15,43 | 98,32 | 140,21 | 162,67 | 171,74 | - | - | 641,19 |
| 019 Borgoratto Alessandrino | 5,15 | 13,01 | 54,14 | 82,80 | 190,35 | 160,60 | - | - | 506,05 |
| 020 Borgo San Martino | 16,80 | 31,50 | 99,22 | 83,92 | 67,60 | 167,50 | 227,00 | 251,70 | 945,24 |
| 021 Bosco Marengo | 2,35 | 14,99 | 54,29 | 152,58 | 541,50 | 1.065,91 | 697,15 | 646,00 | 3.174,77 |
| 022 Bosio | 5,10 | 17,27 | 72,57 | 82,42 | 152,80 | 81,87 | 35,94 | 471,66 | 919,63 |
| 023 Bozzole | 0,41 | 5,88 | 10,76 | 9,19 | 35,80 | 56,57 | 106,66 | - | 279,52 |
| 024 Brignano-Frascata | 3,37 | 8,20 | 65,15 | 162,97 | 237,81 | 216,49 | - | - | 693,99 |
| 025 Cabella Ligure | 1,35 | 3,89 | 11,38 | 59,93 | 118,21 | 51,18 | - | - | 400,95 |
| 026 Camagna Monferrato | 7,45 | 12,10 | 57,25 | 110,73 | 99,02 | 149,75 | - | - | 436,30 |
| 027 Camino | 14,10 | 26,23 | 80,93 | 89,17 | 102,37 | 116,51 | 115,00 | - | 544,31 |
| 028 Cantalupo Ligure | - | 0,50 | 27,38 | 89,83 | 153,29 | 183,30 | 126,13 | - | 580,43 |
| 029 Capriata d'Orba | 52,69 | 64,62 | 185,93 | 373,02 | 315,41 | 482,01 | 302,23 | - | 1.775,91 |
| 030 Carbonara Scrivia | 25,10 | 11,31 | 43,07 | 53,88 | 55,70 | 79,12 | - | - | 349,78 |
| 031 Carentino | 12,50 | 20,92 | 60,14 | 116,44 | 49,57 | 105,37 | 122,02 | - | 622,46 |
| 032 Carezzano | 4,19 | 27,08 | 97,94 | 136,15 | 83,60 | 93,70 | - | - | 442,66 |
| 033 Carpeneto | 18,29 | 33,84 | 171,21 | 163,08 | 207,48 | 76,50 | - | - | 786,40 |
| 034 Carrega Ligure | - | - | - | - | 32,05 | 270,60 | 208,80 | - | 511,45 |
| 035 Carosio | 3,27 | 2,74 | 2,45 | 17,16 | 6,50 | - | 30,60 | - | 70,22 |
| 036 Cartosio | 17,13 | 46,41 | 252,40 | 284,75 | 147,65 | 111,01 | - | - | 859,35 |
| 037 Casal Cermelli | 14,80 | 57,75 | 221,13 | 237,75 | 145,20 | 237,15 | 107,60 | - | 1.021,38 |
| 038 Casaleggio Boiro | 1,58 | 6,29 | 22,86 | 51,10 | 57,93 | 22,42 | - | - | 167,28 |
| 039 Casale Monferrato | 45,30 | 72,91 | 214,37 | 476,07 | 742,34 | 1.803,68 | 1.501,25 | 625,99 | 5.481,91 |
| 040 Casalnoceto | 9,94 | 17,21 | 78,99 | 107,61 | 256,36 | 334,05 | - | - | 885,16 |
| 041 Casasco | - | 4,29 | 34,81 | 61,83 | 105,63 | 180,24 | - | - | 386,80 |
| 042 Cassano Spinola | 29,93 | 27,80 | 22,11 | 64,10 | 75,00 | 199,56 | 205,70 | - | 624,20 |
| 043 Cassine | 38,00 | 84,79 | 341,25 | 398,51 | 468,83 | 532,35 | 101,00 | - | 1.964,73 |
| 044 Cassinelle | 5,92 | 25,83 | 156,76 | 351,79 | 236,77 | 123,21 | - | - | 900,28 |
| 045 Castellania | - | - | 7,75 | 23,87 | 30,20 | 127,60 | - | - | 189,68 |
| 046 Castellar Guidobono | 7,04 | 12,99 | 42,41 | 100,82 | 22,22 | - | - | - | 320,02 |
| 047 Castellazzo Bormida | 32,40 | 57,18 | 263,64 | 394,45 | 426,50 | 667,93 | 1.077,08 | 289,00 | 3.208,18 |
| 048 Castelletto d'Erro | 0,65 | 5,57 | 40,47 | 101,65 | 80,47 | - | - | - | 228,81 |
| 049 Castelletto d'Orba | 25,64 | 45,47 | 156,47 | 246,67 | 166,27 | 35,15 | - | - | 843,67 |
| 050 Castelletto Merli | 3,84 | 8,53 | 103,53 | 115,65 | 298,87 | 152,91 | - | - | 744,19 |
| 051 Castelletto Monferrato | 19,09 | 19,32 | 73,84 | 80,55 | 93,20 | 167,19 | - | - | 698,69 |
| 052 Castelnuovo Bormida | 11,66 | 43,12 | 196,77 | 224,10 | 183,35 | 93,51 | 127,00 | - | 879,51 |
| 053 Castelnuovo Scrivia | 20,07 | 38,85 | 244,14 | 508,18 | 1.045,38 | 1.153,79 | 763,53 | 499,13 | 4.273,07 |
| 054 Castelspina | - | 5,02 | 72,48 | 183,20 | 167,90 | 75,55 | - | - | 504,15 |
| 055 Cavatore | 2,75 | 2,78 | 39,93 | 120,45 | 151,16 | 54,85 | - | - | 371,92 |
| 056 Cella Monte | 6,53 | 15,94 | 44,86 | 108,73 | 150,23 | 139,92 | - | - | 548,64 |
| 057 Cereseto | 3,24 | 10,91 | 36,37 | 104,01 | 292,91 | 108,59 | 89,10 | - | 645,13 |
| 058 Cerreto Grue | 13,37 | 9,33 | 63,84 | 78,39 | 111,57 | 169,34 | - | - | 502,71 |
| 059 Cerrina Monferrato | 9,22 | 22,15 | 111,88 | 150,52 | 155,17 | 198,77 | 87,10 | - | 734,81 |
| 060 Coniolo | 11,27 | 10,32 | 16,65 | 23,32 | 78,73 | 123,97 | 130,70 | - | 394,96 |
| 061 Conzano | 16,43 | 17,66 | 87,28 | 169,86 | 297,26 | 386,23 | - | - | 1.024,72 |
| 062 Costa Vescovato | 2,05 | 18,66 | 59,88 | 191,95 | 211,15 | 66,80 | - | - | 616,24 |
| 063 Cremolino | 10,03 | 25,36 | 109,43 | 178,83 | 50,25 | 75,63 | - | - | 449,53 |
| 064 Cuccaro Monferrato | 10,51 | 22,14 | 34,21 | 82,81 | 77,37 | 315,43 | - | - | 594,97 |
| 065 Denice | 3,00 | 5,60 | 63,20 | 118,50 | 158,71 | - | - | - | 349,01 |
| 066 Dernice | - | - | 14,64 | 101,40 | 289,81 | 177,18 | - | - | 584,04 |
| 067 Fabbrica Curone | - | 2,04 | 58,70 | 246,99 | 252,23 | 187,57 | - | 533,00 | 1.280,53 |
| 068 Felizzano | 5,33 | 18,43 | 51,91 | 135,91 | 165,10 | 307,89 | 197,19 | - | 881,76 |
| 069 Fraconalto | - | - | 0,85 | 26,69 | 46,93 | 95,70 | - | - | 170,17 |
| 070 Francavilla Bisio | 4,96 | 6,07 | 29,94 | 64,91 | 72,51 | 72,90 | 51,50 | - | 323,00 |
| 071 Frascaro | 10,16 | 12,61 | 35,81 | 58,14 | 84,60 | 109,98 | 163,70 | - | 475,00 |
| 072 Frassinello Monferrato | 11,31 | 25,78 | 118,01 | 121,95 | 104,27 | 211,15 | - | - | 665,17 |
| 073 Frassineto Po | 6,22 | 13,37 | 73,49 | 129,01 | 196,27 | 196,91 | 359,05 | 219,53 | 1.193,85 |
| 074 Fresonara | 6,29 | 8,05 | 44,92 | 118,47 | 220,64 | 376,50 | 109,30 | - | 884,17 |
| 075 Frugarolo | 2,62 | 8,50 | 60,72 | 142,16 | 266,40 | 702,60 | 561,00 | 360,28 | 2.104,28 |
| 076 Fubine | 19,38 | 38,91 | 113,89 | 236,95 | 301,37 | 595,99 | 107,52 | - | 1.414,01 |
| 077 Gabiano | 2,66 | 25,61 | 199,48 | 243,06 | 242,16 | 187,95 | - | 109,72 | 1.010,64 |
| 078 Gamalero | 12,12 | 25,77 | 62,45 | 258,72 | 138,22 | 331,48 | - | - | 870,76 |
| 079 Garbagna | 1,99 | 6,37 | 61,84 | 152,09 | 260,03 | 138,82 | - | - | 621,14 |
| 080 Gavazzana | 1,68 | 4,95 | 37,31 | 47,16 | 25,53 | - | - | - | 187,15 |
| 081 Gavi | 24,20 | 54,47 | 177,53 | 257,95 | 301,42 | 380,30 | 131,12 | 327,37 | 1.654,36 |
| 082 Giarole | 2,16 | 0,66 | 8,96 | 13,07 | 36,11 | 126,13 | - | 261,34 | 498,58 |
| 083 Gremiasco | - | - | 12,64 | 51,57 | 122,87 | 107,58 | - | - | 311,55 |
| 084 Groggnardo | 3,25 | 8,25 | 40,94 | 27,73 | 17,65 | - | - | - | 97,82 |

Tavola 4.6 segue - **Superficie agricola utilizzata per classe di superficie totale delle aziende e comune (superficie in ettari)**

| COMUNI | CLASSI DI SUPERFICIE TOTALE | | | | | | | | Totale |
|------------------------------|-----------------------------|--------|--------|--------|---------|----------|----------|--------------|----------|
| | Meno di 1 | 1 - 2 | 2 - 5 | 5 - 10 | 10 - 20 | 20 - 50 | 50 - 100 | 100 ed oltre | |
| 085 Grondona | - | 1,95 | 17,71 | 65,63 | 85,90 | 112,28 | - | 97,00 | 430,62 |
| 086 Guazzora | 4,48 | 15,83 | 38,67 | 67,93 | 52,56 | - | - | - | 203,27 |
| 087 Isola Sant' Antonio | 14,92 | 28,66 | 92,78 | 115,10 | 202,39 | 244,72 | 109,56 | - | 808,13 |
| 088 Lerma | 9,89 | 12,63 | 32,78 | 94,92 | 54,41 | 77,30 | 61,87 | - | 343,80 |
| 089 Lu | 13,52 | 26,95 | 183,31 | 395,47 | 576,87 | 393,90 | - | - | 1.590,02 |
| 090 Malvicino | 1,80 | 9,85 | 13,50 | 30,98 | 21,10 | 78,79 | - | - | 201,42 |
| 091 Masio | 16,44 | 35,06 | 175,34 | 289,79 | 346,66 | 453,98 | 118,52 | - | 1.537,49 |
| 092 Melazzo | 29,59 | 73,67 | 269,65 | 288,86 | 204,15 | 90,35 | - | - | 956,27 |
| 093 Merana | 2,55 | 3,09 | 22,51 | 46,77 | 97,10 | 67,28 | - | - | 306,30 |
| 094 Mirabello Monferrato | 10,39 | 18,13 | 48,12 | 66,31 | 192,27 | 464,19 | 238,35 | - | 1.175,76 |
| 095 Molare | 25,79 | 24,14 | 57,73 | 90,07 | 132,90 | 82,20 | - | 116,46 | 544,29 |
| 096 Molino dei Torti | 10,71 | 12,48 | 78,60 | 103,92 | 47,16 | - | 66,03 | - | 318,90 |
| 097 Mombello Monferrato | 3,01 | 25,42 | 136,12 | 245,06 | 258,18 | 303,92 | 117,70 | - | 1.228,61 |
| 098 Momperone | 2,43 | 6,98 | 39,56 | 60,02 | 191,01 | 82,50 | - | - | 516,85 |
| 099 Moncestino | 1,75 | 6,28 | 51,23 | 62,68 | 91,77 | - | - | - | 216,71 |
| 100 Mongiardino Ligure | - | - | - | 49,30 | 130,87 | 91,54 | 93,70 | - | 365,41 |
| 101 Monleale | 9,01 | 24,89 | 71,09 | 185,78 | 179,69 | 47,27 | - | - | 564,63 |
| 102 Montacuto | - | 1,30 | 15,05 | 114,58 | 400,55 | 197,49 | - | - | 728,97 |
| 103 Montaldeo | 7,11 | 9,43 | 31,31 | 23,15 | 44,68 | - | - | - | 164,50 |
| 104 Montaldo Bormida | 11,54 | 38,36 | 85,40 | 134,47 | 121,80 | - | - | - | 391,57 |
| 105 Montecastello | 7,63 | 12,96 | 38,79 | 40,98 | 42,79 | - | - | - | 257,15 |
| 106 Montechiaro d'Acqui | 2,20 | 3,25 | 45,70 | 99,55 | 246,75 | 150,22 | 69,50 | - | 617,17 |
| 107 Montegioco | 4,49 | 9,90 | 42,49 | 67,83 | 90,47 | 60,98 | - | - | 276,16 |
| 108 Montemarzino | 7,05 | 14,41 | 78,66 | 218,29 | 222,03 | 67,91 | - | - | 664,70 |
| 109 Morano sul Po | 4,29 | 5,83 | 15,87 | 21,08 | 60,29 | 530,83 | 357,63 | 475,09 | 1.470,91 |
| 110 Morbello | - | 7,12 | 52,51 | 92,84 | 97,20 | 71,73 | 56,65 | - | 378,05 |
| 111 Mornese | 4,05 | 10,08 | 61,28 | 53,41 | 60,78 | 30,60 | 41,00 | - | 261,20 |
| 112 Morsasco | 4,51 | 18,02 | 92,55 | 101,35 | 154,80 | 73,39 | - | - | 497,02 |
| 113 Murisengo | 18,71 | 21,58 | 124,42 | 189,08 | 177,85 | 412,04 | - | - | 943,68 |
| 114 Novi Ligure | 39,70 | 68,71 | 187,62 | 275,60 | 622,74 | 854,35 | 1.017,23 | - | 3.215,95 |
| 115 Occimiano | 5,68 | 5,12 | 22,35 | 10,90 | 168,00 | 626,02 | 525,49 | 231,11 | 1.594,67 |
| 116 Odalengo Grande | 7,05 | 15,12 | 100,51 | 170,57 | 238,96 | 47,57 | - | - | 622,89 |
| 117 Odalengo Piccolo | 2,41 | 4,05 | 38,64 | 66,03 | 81,17 | 59,22 | - | - | 251,52 |
| 118 Olivola | 3,50 | 3,35 | 44,71 | 21,90 | 44,50 | 44,00 | - | - | 201,96 |
| 119 Orsara Bormida | 21,18 | 29,01 | 104,48 | 97,44 | 22,99 | - | - | - | 401,72 |
| 120 Ottiglio | 4,50 | 15,80 | 62,43 | 141,47 | 213,17 | 236,89 | - | - | 674,26 |
| 121 Ovada | 29,61 | 86,62 | 235,29 | 215,00 | 125,98 | 172,69 | - | - | 865,19 |
| 122 Oviglio | 8,43 | 27,16 | 84,52 | 145,97 | 315,63 | 684,40 | 533,04 | - | 1.952,15 |
| 123 Ozzano Monferrato | 17,13 | 29,07 | 72,31 | 91,45 | 96,94 | 280,87 | 95,50 | - | 815,27 |
| 124 Paderna | 2,88 | 10,92 | 29,20 | 88,47 | 90,09 | 53,26 | - | - | 274,82 |
| 125 Pareto | 0,60 | 4,03 | 28,80 | 226,30 | 412,34 | 342,91 | 51,00 | - | 1.065,98 |
| 126 Parodi Ligure | 9,23 | 28,30 | 71,00 | 74,15 | 65,35 | 54,88 | - | - | 335,51 |
| 127 Pasturana | 20,87 | 15,34 | 25,94 | 59,27 | 20,12 | 168,71 | - | - | 310,25 |
| 128 Pecetto di Valenza | 20,40 | 35,02 | 68,95 | 110,39 | 110,30 | 191,02 | - | - | 536,08 |
| 129 Pietra Marazzi | 20,35 | 8,64 | 20,20 | 17,16 | 35,21 | 115,05 | - | - | 377,01 |
| 130 Piovera | 9,72 | 4,26 | 23,65 | 76,47 | 163,27 | 235,45 | 435,05 | 533,98 | 1.481,85 |
| 131 Pomaro Monferrato | 7,68 | 8,42 | 10,32 | 12,02 | 15,75 | 74,29 | 279,69 | 335,74 | 743,91 |
| 132 Pontecurone | 19,72 | 15,27 | 57,04 | 105,10 | 327,01 | 845,30 | 572,20 | 778,00 | 2.719,64 |
| 133 Pontestura | 15,79 | 27,01 | 53,64 | 108,77 | 145,70 | 487,90 | 50,00 | 243,25 | 1.132,06 |
| 134 Ponti | 12,46 | 25,35 | 139,55 | 221,97 | 148,33 | 91,24 | - | - | 688,40 |
| 135 Ponzano Monferrato | 2,80 | 9,34 | 39,45 | 58,15 | 67,25 | 203,17 | - | - | 458,18 |
| 136 Ponzzone | 2,62 | 10,53 | 73,37 | 186,81 | 205,11 | 148,29 | - | 64,95 | 691,68 |
| 137 Pozzol Groppo | 0,85 | 15,10 | 151,09 | 231,41 | 264,22 | 122,72 | 13,00 | - | 798,39 |
| 138 Pozzolo Formigaro | 28,01 | 40,33 | 153,36 | 186,59 | 571,48 | 814,48 | 794,25 | - | 2.876,79 |
| 139 Prasco | 4,72 | 11,19 | 51,62 | 111,36 | 40,19 | 47,40 | - | - | 266,48 |
| 140 Predosa | 25,54 | 43,59 | 165,51 | 415,49 | 427,36 | 636,48 | 250,91 | 234,00 | 2.198,85 |
| 141 Quargnento | 13,55 | 31,40 | 96,43 | 200,61 | 520,75 | 1.107,65 | 484,76 | 284,00 | 2.739,15 |
| 142 Quattordio | 4,63 | 6,84 | 53,38 | 147,31 | 219,74 | 278,24 | 97,12 | 368,64 | 1.175,90 |
| 143 Ricaldone | 31,10 | 62,01 | 185,22 | 235,89 | 98,06 | - | 56,00 | - | 689,38 |
| 144 Rivalta Bormida | 74,13 | 108,92 | 273,12 | 169,87 | 126,62 | 47,78 | - | - | 800,44 |
| 145 Rivarone | 13,27 | 19,16 | 49,13 | 52,78 | 32,51 | 37,52 | 130,08 | - | 334,45 |
| 146 Roccaforte Ligure | - | - | 7,57 | 69,23 | 170,25 | 159,35 | - | - | 406,91 |
| 147 Rocca Grimalda | 33,48 | 51,97 | 164,29 | 235,72 | 203,83 | 62,55 | 104,05 | - | 855,89 |
| 148 Rocchetta Ligure | - | 3,12 | 21,64 | 66,91 | 94,89 | 18,11 | 103,75 | - | 309,35 |
| 149 Rosignano Monferrato | 11,74 | 45,97 | 156,25 | 287,43 | 351,53 | 344,97 | 230,77 | - | 1.428,66 |
| 150 Sala Monferrato | 12,27 | 25,26 | 79,90 | 140,38 | 156,53 | 135,23 | - | - | 549,57 |
| 151 Sale | 28,18 | 42,20 | 214,71 | 476,23 | 868,01 | 1.448,40 | 640,58 | 306,00 | 4.024,31 |
| 152 San Cristoforo | 7,77 | 22,01 | 42,50 | 15,71 | 42,64 | - | - | - | 231,93 |
| 153 San Giorgio Monferrato | 30,83 | 14,86 | 25,96 | 117,91 | 109,95 | 158,69 | - | - | 488,20 |
| 154 San Salvatore Monferrato | 41,29 | 54,97 | 117,35 | 223,36 | 416,08 | 880,88 | 366,19 | 222,80 | 2.322,92 |
| 155 San Sebastiano Curone | - | - | 12,78 | 19,30 | 73,99 | 51,00 | - | - | 227,07 |
| 156 Sant'Agata Fossili | 2,86 | 10,09 | 61,89 | 91,79 | 143,53 | - | - | - | 372,71 |
| 157 Sardigliano | 13,13 | 25,94 | 55,73 | 81,31 | 96,74 | 19,93 | - | - | 292,78 |
| 158 Sarezzano | 18,40 | 36,40 | 231,63 | 311,86 | 223,13 | 79,62 | - | - | 901,04 |
| 159 Serralunga di Crea | 3,05 | 16,03 | 56,75 | 53,44 | 65,93 | 78,20 | - | - | 466,50 |
| 160 Serravalle Scrivia | 12,96 | 23,96 | 51,22 | 74,01 | 89,21 | 124,65 | - | - | 553,31 |
| 161 Sezzadio | 15,98 | 35,89 | 153,26 | 291,37 | 523,59 | 882,86 | 540,18 | - | 2.597,63 |
| 162 Silvano d'Orba | 91,94 | 89,60 | 184,58 | 98,62 | 76,33 | - | - | - | 598,17 |
| 163 Solero | 8,09 | 13,76 | 66,72 | 227,18 | 322,31 | 568,51 | 455,90 | - | 1.792,47 |
| 164 Solonghella | 3,90 | 15,10 | 54,68 | 47,44 | 92,96 | 79,80 | - | - | 356,76 |
| 165 Spigno Monferrato | 3,10 | 8,59 | 113,65 | 339,33 | 888,49 | 517,42 | 285,37 | - | 2.155,95 |
| 166 Spineto Scrivia | 20,40 | 20,54 | 26,19 | 40,45 | 89,04 | 103,85 | - | - | 384,47 |
| 167 Stazzano | 31,47 | 25,32 | 60,01 | 100,58 | 178,12 | 119,41 | 79,65 | - | 699,96 |

Tavola 4.6 segue - **Superficie agricola utilizzata per classe di superficie totale delle aziende e comune (superficie in ettari)**

| COMUNI | CLASSI DI SUPERFICIE TOTALE | | | | | | | | Totale |
|--------------------------|-----------------------------|-----------------|------------------|------------------|------------------|------------------|------------------|------------------|-------------------|
| | Meno di 1 | 1 - 2 | 2 - 5 | 5 - 10 | 10 - 20 | 20 - 50 | 50 - 100 | 100 ed oltre | |
| 168 Strevi | 74,05 | 88,33 | 209,06 | 305,15 | 154,29 | 158,51 | - | - | 1.044,65 |
| 169 Tagliolo Monferrato | 50,09 | 65,37 | 119,66 | 97,58 | 177,94 | 78,92 | - | - | 714,58 |
| 170 Tassarolo | 21,58 | 17,98 | 36,78 | 16,65 | 40,22 | 78,70 | - | - | 281,81 |
| 171 Terruggia | 14,22 | 18,40 | 46,91 | 52,84 | 95,78 | 61,76 | 112,50 | - | 504,55 |
| 172 Terzo | 19,20 | 22,70 | 117,65 | 168,99 | 84,18 | 59,50 | - | - | 472,22 |
| 173 Ticineto | 11,70 | 19,21 | 68,06 | 94,89 | 107,06 | 193,96 | 156,00 | - | 650,88 |
| 174 Tortona | 140,98 | 180,02 | 409,34 | 618,79 | 626,22 | 1.428,30 | 1.359,84 | 2.276,87 | 7.040,36 |
| 175 Treville | 0,43 | 4,56 | 10,03 | 22,72 | 72,95 | 105,03 | - | - | 272,96 |
| 176 Trisobbio | 25,01 | 45,79 | 126,12 | 141,00 | 59,35 | - | - | - | 469,77 |
| 177 Valenza | 95,93 | 111,76 | 246,45 | 501,81 | 469,65 | 511,29 | 660,06 | 217,33 | 2.814,28 |
| 178 Valmacca | 20,52 | 29,12 | 104,20 | 88,88 | 128,41 | 54,87 | - | 53,00 | 506,04 |
| 179 Vignale Monferrato | 21,46 | 43,79 | 129,96 | 245,68 | 156,13 | 371,07 | - | - | 1.224,83 |
| 180 Vignole Borbera | 10,65 | 16,80 | 36,85 | 69,07 | 87,75 | 46,30 | - | - | 301,42 |
| 181 Viguzzolo | 66,54 | 59,21 | 163,43 | 268,61 | 363,46 | 395,37 | - | 214,06 | 1.530,68 |
| 182 Villadeati | 6,59 | 16,31 | 66,63 | 117,22 | 114,34 | 113,97 | - | - | 568,86 |
| 183 Villalvernia | 15,89 | 8,52 | 26,66 | - | 77,78 | - | 135,31 | - | 284,68 |
| 184 Villamiroglio | 3,53 | 14,08 | 62,68 | 102,41 | 51,85 | - | - | - | 263,25 |
| 185 Villanova Monferrato | 4,84 | 8,98 | 26,80 | 103,40 | 175,10 | 550,68 | 445,90 | - | 1.415,74 |
| 186 Villaromagnano | 12,87 | 8,32 | 42,67 | 65,15 | 182,80 | 181,40 | - | - | 550,44 |
| 187 Visone | 14,01 | 34,95 | 130,45 | 167,54 | 51,97 | 36,30 | - | - | 452,92 |
| 188 Volpedo | 17,65 | 24,14 | 108,28 | 213,21 | 188,08 | 100,16 | - | - | 701,82 |
| 189 Volpeggino | 4,52 | 2,84 | 24,64 | 81,20 | 35,03 | - | - | - | 184,66 |
| 190 Voltaggio | - | - | 1,69 | 17,02 | 65,75 | 63,68 | 20,16 | 940,32 | 1.109,92 |
| TOTALE PROVINCIA | 2.775,58 | 4.778,63 | 17.525,81 | 28.484,06 | 36.883,99 | 46.029,05 | 27.489,28 | 20.394,18 | 184.360,58 |

Tavola 4.7 - Aziende per classe di superficie agricola utilizzata e comune (superficie in ettari)

| COMUNI | CLASSI DI SUPERFICIE AGRICOLA UTILIZZATA | | | | | | | | | Totale | |
|--------|--|-----------|-------|-------|--------|---------|---------|----------|--------------|--------|-------|
| | Senza SAU | Meno di 1 | 1 - 2 | 2 - 5 | 5 - 10 | 10 - 20 | 20 - 50 | 50 - 100 | 100 ed oltre | | |
| 001 | Acqui Terme | - | 345 | 128 | 150 | 52 | 17 | 2 | 2 | - | 697 |
| 002 | Albera Ligure | - | 3 | 14 | 35 | 16 | 9 | - | - | - | 78 |
| 003 | Alessandria | 8 | 223 | 229 | 376 | 250 | 192 | 136 | 50 | 14 | 1.478 |
| 004 | Alfiano Natta | 4 | 64 | 28 | 42 | 26 | 10 | 4 | - | - | 179 |
| 005 | Alice Bel Colle | 2 | 130 | 46 | 71 | 45 | 11 | 3 | - | - | 308 |
| 006 | Alluvioni Cambio' | 3 | 36 | 15 | 31 | 30 | 21 | 11 | - | - | 148 |
| 007 | Altavilla Monferrato | 15 | 48 | 19 | 26 | 9 | 9 | 6 | - | - | 133 |
| 008 | Alzano Scrivia | - | 8 | 8 | 20 | 7 | - | 2 | - | - | 46 |
| 009 | Arquata Scrivia | - | 156 | 49 | 32 | 15 | 2 | 2 | - | - | 257 |
| 010 | Avolasca | 2 | 30 | 19 | 26 | 16 | 12 | - | - | - | 106 |
| 011 | Balzola | 3 | 10 | 3 | - | 2 | 2 | 6 | 7 | 5 | 39 |
| 012 | Basaluzzo | - | 43 | 14 | 30 | 22 | 11 | 10 | 3 | - | 133 |
| 013 | Bassignana | 15 | 40 | 22 | 34 | 24 | 9 | 5 | - | - | 151 |
| 014 | Belforte Monferrato | - | 105 | 20 | 20 | 3 | - | - | - | - | 149 |
| 015 | Bergamasco | - | 34 | 20 | 50 | 38 | 11 | 8 | - | - | 163 |
| 016 | Berzano di Tortona | - | 13 | 9 | 13 | 6 | 5 | 2 | - | - | 49 |
| 017 | Bistagno | - | 66 | 65 | 112 | 45 | 21 | 2 | - | - | 311 |
| 018 | Borghetto di Borbera | - | 248 | 67 | 52 | 12 | 4 | 6 | - | - | 389 |
| 019 | Borgoratto Alessandrino | - | 13 | 7 | 19 | 15 | 12 | 4 | - | - | 70 |
| 020 | Borgo San Martino | - | 30 | 28 | 39 | 14 | 5 | 6 | 4 | - | 127 |
| 021 | Bosco Marengo | - | 5 | 12 | 21 | 22 | 41 | 34 | 9 | 4 | 148 |
| 022 | Bosio | 50 | 171 | 29 | 23 | 11 | 11 | 3 | - | - | 300 |
| 023 | Bozzole | 2 | 4 | 4 | 4 | 3 | 4 | 3 | 2 | - | 26 |
| 024 | Brignano-Frascata | - | 31 | 22 | 39 | 30 | 18 | 2 | - | - | 142 |
| 025 | Cabella Ligure | - | 61 | 18 | 20 | 14 | 4 | - | - | - | 118 |
| 026 | Camagna Monferrato | 2 | 87 | 19 | 27 | 14 | 4 | 5 | - | - | 158 |
| 027 | Camino | 9 | 210 | 33 | 16 | 11 | 6 | 3 | 2 | - | 290 |
| 028 | Cantalupo Ligure | - | 8 | 24 | 30 | 17 | 11 | 2 | 2 | - | 94 |
| 029 | Capriata d'Orba | 2 | 184 | 67 | 68 | 52 | 23 | 18 | 3 | - | 417 |
| 030 | Carbonara Scrivia | - | 71 | 11 | 13 | 8 | 3 | 3 | - | - | 110 |
| 031 | Carentino | 4 | 41 | 17 | 26 | 15 | 3 | 6 | - | - | 114 |
| 032 | Carezzano | 17 | 39 | 26 | 39 | 19 | 3 | 3 | - | - | 146 |
| 033 | Carpeneto | - | 101 | 37 | 55 | 30 | 11 | 4 | - | - | 239 |
| 034 | Carrega Ligure | - | - | - | - | - | 4 | 12 | 2 | - | 19 |
| 035 | Carrosio | 16 | 38 | - | - | 4 | - | - | - | - | 60 |
| 036 | Cartosio | 3 | 75 | 88 | 121 | 28 | 4 | 3 | - | - | 322 |
| 037 | Casal Cermelli | - | 40 | 47 | 67 | 35 | 10 | 8 | - | - | 208 |
| 038 | Casaleggio Boiro | - | 15 | 15 | 15 | 6 | 4 | - | - | - | 56 |
| 039 | Casale Monferrato | 9 | 153 | 57 | 83 | 67 | 60 | 60 | 18 | 4 | 511 |
| 040 | Casalnoceto | 2 | 30 | 13 | 25 | 18 | 19 | 9 | - | - | 117 |
| 041 | Casasco | - | 7 | 9 | 20 | 12 | 9 | 4 | - | - | 62 |
| 042 | Cassano Spinola | 2 | 146 | 18 | 15 | 6 | 8 | 6 | 3 | - | 204 |
| 043 | Cassine | 33 | 255 | 92 | 126 | 54 | 37 | 12 | - | - | 610 |
| 044 | Cassinelle | - | 57 | 62 | 127 | 45 | 5 | - | - | - | 297 |
| 045 | Castellania | - | 7 | 3 | 7 | 5 | 6 | - | - | - | 29 |
| 046 | Castellar Guidobono | - | 17 | 9 | 14 | 13 | 2 | - | - | - | 57 |
| 047 | Castellazzo Bormida | - | 78 | 41 | 77 | 64 | 28 | 24 | 14 | 2 | 329 |
| 048 | Castelletto d'Erro | 3 | 26 | 10 | 22 | 15 | 2 | - | - | - | 78 |
| 049 | Castelletto d'Orba | 9 | 161 | 56 | 49 | 36 | 10 | - | - | - | 322 |
| 050 | Castelletto Merli | 2 | 26 | 18 | 37 | 15 | 22 | 4 | - | - | 125 |
| 051 | Castelletto Monferrato | 3 | 54 | 14 | 21 | 16 | 4 | 6 | - | - | 120 |
| 052 | Castelnuovo Bormida | 9 | 73 | 52 | 72 | 28 | 12 | 2 | 2 | - | 250 |
| 053 | Castelnuovo Scrivia | - | 53 | 31 | 74 | 75 | 74 | 39 | 13 | 3 | 363 |
| 054 | Castelspina | - | 4 | 8 | 25 | 23 | 13 | 3 | - | - | 76 |
| 055 | Cavatone | - | 44 | 14 | 26 | 25 | 5 | - | - | - | 115 |
| 056 | Cella Monte | 2 | 41 | 13 | 18 | 15 | 12 | 3 | - | - | 105 |
| 057 | Cereseto | 4 | 21 | 11 | 16 | 14 | 18 | 5 | - | - | 90 |
| 058 | Cerreto Grue | - | 32 | 9 | 23 | 11 | 7 | 5 | - | - | 88 |
| 059 | Cerrina Monferrato | 2 | 96 | 20 | 45 | 15 | 15 | 6 | - | - | 199 |
| 060 | Coniolo | 10 | 62 | 14 | - | 5 | 7 | 4 | - | - | 104 |
| 061 | Conzano | 3 | 54 | 12 | 31 | 23 | 23 | 12 | - | - | 159 |
| 062 | Costa Vescovato | - | 17 | 16 | 31 | 23 | 15 | 3 | - | - | 107 |
| 063 | Cremolino | 2 | 97 | 44 | 53 | 18 | 3 | - | - | - | 218 |
| 064 | Cuccaro Monferrato | 2 | 43 | 19 | 12 | 11 | 8 | 8 | - | - | 104 |
| 065 | Denice | - | 12 | 21 | 39 | 25 | 3 | - | - | - | 101 |
| 066 | Dernice | - | - | 8 | 34 | 39 | 8 | 4 | - | - | 93 |
| 067 | Fabbrica Curone | - | 14 | 24 | 60 | 44 | 9 | 5 | - | 2 | 158 |
| 068 | Felizzano | 26 | 24 | 13 | 26 | 19 | 11 | 10 | 2 | - | 131 |
| 069 | Fraconalto | 24 | 5 | 11 | 16 | 8 | 3 | - | - | - | 67 |
| 070 | Francavilla Bisio | 6 | 32 | 3 | 14 | 6 | 6 | 3 | - | - | 71 |
| 071 | Frascaro | 9 | 38 | 10 | 11 | 9 | 6 | 3 | 3 | - | 89 |
| 072 | Frassinello Monferrato | 3 | 36 | 28 | 40 | 17 | 8 | 6 | - | - | 139 |
| 073 | Frassineto Po | 18 | 19 | 11 | 32 | 18 | 17 | 10 | 3 | - | 129 |
| 074 | Fresonara | - | 16 | 6 | 16 | 17 | 16 | 14 | 2 | - | 87 |
| 075 | Frugarolo | - | 7 | 6 | 21 | 19 | 20 | 23 | 8 | 2 | 106 |
| 076 | Fubine | 8 | 108 | 36 | 51 | 31 | 21 | 18 | 2 | - | 275 |
| 077 | Gabiano | 3 | 36 | 57 | 72 | 39 | 11 | 6 | - | - | 225 |
| 078 | Gamalero | 2 | 34 | 22 | 26 | 40 | 9 | 10 | - | - | 143 |
| 079 | Garbagna | 3 | 21 | 30 | 49 | 32 | 13 | - | - | - | 149 |
| 080 | Gavazzana | - | 24 | 15 | 13 | 6 | - | 2 | - | - | 60 |
| 081 | Gavi | 20 | 155 | 66 | 97 | 39 | 20 | 11 | 3 | - | 412 |
| 082 | Giarole | 3 | 10 | 2 | 4 | 2 | 3 | 5 | 3 | - | 33 |
| 083 | Gremiasco | - | 11 | 25 | 32 | 9 | 6 | - | - | - | 84 |
| 084 | Grogna | 2 | 87 | 23 | 10 | 2 | - | - | - | - | 124 |

Tavola 4.7 segue - Aziende per classe di superficie agricola utilizzata e comune (superficie in ettari)

| COMUNI | CLASSI DI SUPERFICIE AGRICOLA UTILIZZATA | | | | | | | | | Totale | |
|--------|--|-----------|-------|-------|--------|---------|---------|----------|--------------|--------|-----|
| | Senza SAU | Meno di 1 | 1 - 2 | 2 - 5 | 5 - 10 | 10 - 20 | 20 - 50 | 50 - 100 | 100 ed oltre | | |
| 085 | Grondona | 5 | 45 | 35 | 29 | 9 | 2 | 3 | 2 | - | 130 |
| 086 | Guazzora | - | 12 | 11 | 13 | 9 | 4 | - | - | - | 50 |
| 087 | Isola Sant'Antonio | 2 | 34 | 23 | 29 | 17 | 14 | 9 | 2 | - | 130 |
| 088 | Lerma | - | 71 | 17 | 21 | 17 | 3 | 2 | - | - | 132 |
| 089 | Lu | - | 57 | 27 | 66 | 59 | 44 | 12 | - | - | 265 |
| 090 | Malvicino | - | 21 | 15 | 12 | 6 | 3 | 2 | - | - | 59 |
| 091 | Masio | 10 | 105 | 49 | 66 | 40 | 21 | 15 | - | - | 308 |
| 092 | Melazzo | 9 | 167 | 83 | 91 | 39 | 12 | 3 | - | - | 404 |
| 093 | Merana | - | 7 | 14 | 36 | 12 | 2 | - | - | - | 72 |
| 094 | Mirabello Monferrato | 17 | 46 | 15 | 17 | 8 | 16 | 14 | 3 | - | 137 |
| 095 | Molare | 52 | 199 | 39 | 37 | 12 | 5 | 2 | - | - | 347 |
| 096 | Molino dei Torti | - | 22 | 10 | 23 | 15 | 5 | 2 | - | - | 77 |
| 097 | Mombello Monferrato | 2 | 60 | 46 | 42 | 42 | 13 | 11 | - | - | 218 |
| 098 | Momperone | - | 22 | 11 | 22 | 10 | 13 | - | - | - | 81 |
| 099 | Moncestino | 9 | 31 | 17 | 18 | 12 | 4 | - | - | - | 91 |
| 100 | Mongiardino Ligure | - | - | - | 16 | 14 | 9 | - | - | - | 41 |
| 101 | Monleale | - | 48 | 22 | 28 | 32 | 11 | 2 | - | - | 143 |
| 102 | Montacuto | - | 3 | 5 | 48 | 46 | 10 | 3 | - | - | 116 |
| 103 | Montaldeo | - | 46 | 14 | 12 | 4 | 2 | - | - | - | 80 |
| 104 | Montaldo Bormida | - | 73 | 29 | 37 | 16 | 8 | - | - | - | 164 |
| 105 | Montecastello | 3 | 53 | 12 | 11 | 8 | 2 | - | - | - | 90 |
| 106 | Montechiaro d'Acqui | - | 9 | 14 | 45 | 38 | 8 | 3 | - | - | 117 |
| 107 | Montegioco | - | 30 | 18 | 16 | 12 | 6 | - | - | - | 83 |
| 108 | Montemarzino | - | 40 | 16 | 39 | 30 | 13 | 2 | - | - | 141 |
| 109 | Morano sul Po | 67 | 13 | 4 | 9 | 3 | 4 | 17 | 5 | 3 | 125 |
| 110 | Morbello | - | 33 | 18 | 48 | 6 | 5 | 3 | - | - | 114 |
| 111 | Mornese | 4 | 54 | 23 | 21 | 10 | 2 | 2 | - | - | 116 |
| 112 | Morsasco | - | 29 | 26 | 36 | 12 | 11 | 2 | - | - | 118 |
| 113 | Murisengo | 6 | 76 | 20 | 44 | 25 | 15 | 12 | - | - | 198 |
| 114 | Novi Ligure | 4 | 114 | 58 | 77 | 38 | 52 | 27 | 13 | - | 384 |
| 115 | Occimiano | 3 | 23 | 2 | 8 | 2 | 11 | 22 | 6 | 2 | 79 |
| 116 | Odalengo Grande | 13 | 61 | 29 | 45 | 28 | 11 | 2 | - | - | 189 |
| 117 | Odalengo Piccolo | - | 19 | 18 | 13 | 10 | 5 | - | - | - | 67 |
| 118 | Olivola | 6 | 13 | 7 | 16 | 3 | 3 | 3 | - | - | 51 |
| 119 | Orsara Bormida | 13 | 84 | 36 | 32 | 11 | - | - | - | - | 179 |
| 120 | Ottiglio | - | 39 | 26 | 19 | 22 | 14 | 7 | - | - | 127 |
| 121 | Ovada | - | 171 | 102 | 101 | 20 | 11 | 2 | - | - | 407 |
| 122 | Oviglio | - | 21 | 21 | 33 | 21 | 26 | 21 | 7 | - | 151 |
| 123 | Ozzano Monferrato | 4 | 73 | 24 | 24 | 14 | 9 | 8 | - | - | 158 |
| 124 | Paderna | - | 23 | 14 | 8 | 12 | 7 | 2 | - | - | 66 |
| 125 | Pareto | - | 21 | 29 | 83 | 60 | 19 | 5 | - | - | 217 |
| 126 | Parodi Ligure | 6 | 183 | 33 | 19 | 8 | 3 | 2 | - | - | 254 |
| 127 | Pasturana | - | 74 | 10 | 9 | 10 | - | 5 | - | - | 109 |
| 128 | Pecetto di Valenza | 6 | 96 | 21 | 24 | 17 | 8 | 6 | - | - | 178 |
| 129 | Pietra Marazzi | 6 | 63 | 7 | 8 | 2 | 4 | 4 | - | - | 96 |
| 130 | Piovera | 2 | 22 | 4 | 8 | 11 | 13 | 8 | 7 | 2 | 77 |
| 131 | Pomaro Monferrato | 29 | 36 | 8 | 3 | 2 | 2 | 2 | 6 | - | 89 |
| 132 | Pontecurone | - | 56 | 11 | 17 | 15 | 24 | 27 | 8 | 3 | 162 |
| 133 | Pontestura | 20 | 94 | 26 | 19 | 15 | 10 | 15 | - | 2 | 202 |
| 134 | Ponti | - | 87 | 39 | 76 | 16 | 11 | 2 | - | - | 232 |
| 135 | Ponzano Monferrato | - | 59 | 20 | 11 | 7 | 8 | 5 | - | - | 111 |
| 136 | Ponzone | - | 76 | 74 | 89 | 10 | 7 | 4 | - | - | 261 |
| 137 | Pozzol Groppo | - | 13 | 29 | 66 | 40 | 12 | 5 | - | - | 166 |
| 138 | Pozzolo Formigaro | 2 | 74 | 31 | 47 | 30 | 39 | 27 | 12 | - | 263 |
| 139 | Prasco | - | 29 | 19 | 40 | 9 | - | 2 | - | - | 99 |
| 140 | Predosa | - | 116 | 44 | 65 | 63 | 27 | 23 | 3 | 2 | 343 |
| 141 | Quargnento | 25 | 40 | 29 | 32 | 34 | 41 | 32 | 6 | 2 | 241 |
| 142 | Quattordio | - | 23 | 7 | 23 | 26 | 13 | 9 | 2 | 2 | 105 |
| 143 | Ricaldone | - | 82 | 59 | 64 | 29 | 7 | - | - | - | 244 |
| 144 | Rivalta Bormida | 3 | 222 | 105 | 90 | 24 | 7 | 2 | - | - | 453 |
| 145 | Rivarone | 14 | 47 | 16 | 19 | 8 | 2 | - | 2 | - | 109 |
| 146 | Roccaforte Ligure | - | 7 | 8 | 33 | 24 | 4 | 2 | - | - | 78 |
| 147 | Rocca Grimalda | 3 | 140 | 49 | 60 | 36 | 10 | 4 | - | - | 303 |
| 148 | Rocchetta Ligure | - | 3 | 10 | 24 | 11 | 4 | 2 | - | - | 54 |
| 149 | Rosignano Monferrato | 7 | 53 | 39 | 54 | 41 | 25 | 10 | 4 | - | 233 |
| 150 | Sala Monferrato | - | 41 | 21 | 26 | 20 | 10 | 4 | - | - | 123 |
| 151 | Sale | 6 | 59 | 37 | 75 | 65 | 65 | 44 | 9 | 2 | 362 |
| 152 | San Cristoforo | 2 | 63 | 21 | 9 | 3 | 2 | - | - | - | 101 |
| 153 | San Giorgio Monferrato | - | 104 | 15 | 9 | 15 | 8 | 6 | - | - | 157 |
| 154 | San Salvatore Monferrato | 17 | 129 | 41 | 36 | 37 | 29 | 31 | 7 | - | 328 |
| 155 | San Sebastiano Curone | - | 2 | 2 | 13 | 6 | 3 | - | - | - | 28 |
| 156 | Sant'Agata Fossili | 16 | 50 | 21 | 25 | 15 | 8 | - | - | - | 136 |
| 157 | Sardigliano | - | 175 | 32 | 32 | 6 | 3 | - | - | - | 248 |
| 158 | Sarezano | - | 91 | 45 | 83 | 42 | 15 | 2 | - | - | 279 |
| 159 | Serralunga di Crea | 17 | 60 | 21 | 13 | 10 | 5 | 2 | - | - | 130 |
| 160 | Serravalle Scrivia | 5 | 71 | 24 | 25 | 12 | 5 | 4 | 2 | - | 148 |
| 161 | Sezzadio | - | 60 | 33 | 59 | 47 | 42 | 26 | 7 | - | 275 |
| 162 | Silvano d'Orba | 3 | 326 | 77 | 64 | 16 | - | - | - | - | 487 |
| 163 | Solero | 20 | 19 | 11 | 19 | 37 | 23 | 19 | 5 | - | 154 |
| 164 | Solonghelo | - | 21 | 15 | 16 | 7 | 6 | 3 | - | - | 69 |
| 165 | Spigno Monferrato | - | 55 | 58 | 153 | 120 | 31 | 7 | - | - | 426 |
| 166 | Spineto Scrivia | 3 | 64 | 10 | 11 | 4 | 6 | 3 | - | - | 102 |
| 167 | Stazzano | 36 | 199 | 22 | 28 | 16 | 10 | 6 | - | - | 318 |
| 168 | Strevi | - | 281 | 69 | 69 | 40 | 12 | 5 | - | - | 478 |

Tavola 4.7 segue - **Aziende per classe di superficie agricola utilizzata e comune (superficie in ettari)**

| COMUNI | CLASSI DI SUPERFICIE AGRICOLA UTILIZZATA | | | | | | | | | Totale | |
|-------------------------|--|------------|---------------|--------------|--------------|--------------|--------------|--------------|--------------|------------|---------------|
| | Senza SAU | Meno di 1 | 1 - 2 | 2 - 5 | 5 - 10 | 10 - 20 | 20 - 50 | 50 - 100 | 100 ed oltre | | |
| 169 | Tagliolo Monferrato | 3 | 236 | 57 | 57 | 16 | 9 | - | - | - | 380 |
| 170 | Tassarolo | - | 112 | 14 | 10 | 4 | 3 | 2 | - | - | 146 |
| 171 | Terruggia | 4 | 56 | 13 | 13 | 6 | 7 | 2 | 2 | - | 104 |
| 172 | Terzo | - | 77 | 27 | 61 | 18 | 3 | 2 | - | - | 188 |
| 173 | Ticineto | 2 | 31 | 18 | 23 | 15 | 8 | 8 | 2 | - | 107 |
| 174 | Tortona | 3 | 402 | 127 | 137 | 91 | 46 | 45 | 19 | 14 | 884 |
| 175 | Treville | 3 | 9 | 3 | 6 | 4 | 4 | 3 | - | - | 33 |
| 176 | Trisobbio | 4 | 126 | 43 | 50 | 16 | 3 | - | - | - | 243 |
| 177 | Valenza | 25 | 317 | 100 | 97 | 85 | 30 | 19 | 7 | - | 681 |
| 178 | Valmacca | 9 | 52 | 31 | 41 | 17 | 7 | 3 | - | - | 160 |
| 179 | Vignale Monferrato | 3 | 86 | 38 | 46 | 37 | 9 | 11 | - | - | 232 |
| 180 | Vignole Borbera | 17 | 56 | 30 | 10 | 17 | 3 | 2 | - | - | 135 |
| 181 | Viguzzolo | - | 179 | 41 | 52 | 39 | 24 | 14 | - | - | 351 |
| 182 | Villadeati | 8 | 51 | 20 | 24 | 15 | 7 | 3 | - | - | 129 |
| 183 | Villalvernia | 12 | 71 | 4 | 8 | - | 5 | 2 | 2 | - | 104 |
| 184 | Villamiroglio | 2 | 83 | 24 | 26 | 7 | 2 | - | - | - | 145 |
| 185 | Villanova Monferrato | 3 | 17 | 8 | 9 | 15 | 13 | 16 | 7 | - | 89 |
| 186 | Villaromagnano | - | 38 | 7 | 13 | 13 | 11 | 6 | - | - | 89 |
| 187 | Visone | - | 108 | 40 | 50 | 17 | 6 | - | - | - | 222 |
| 188 | Volpedo | - | 53 | 27 | 49 | 29 | 13 | 2 | - | - | 174 |
| 189 | Volpeglino | - | 13 | 4 | 7 | 11 | 3 | - | - | - | 39 |
| 190 | Voltaggio | 16 | 10 | 10 | 22 | 13 | - | - | - | - | 73 |
| TOTALE PROVINCIA | | 998 | 12.985 | 5.319 | 7.344 | 4.335 | 2.361 | 1.412 | 371 | 109 | 35.234 |

Tavola 4.8 - Superficie totale per classe di superficie agricola utilizzata delle aziende e comune (superficie in ettari)

| COMUNI | CLASSI DI SUPERFICIE AGRICOLA UTILIZZATA | | | | | | | | | Totale |
|-----------------------------|--|-----------|--------|----------|----------|----------|----------|----------|--------------|-----------|
| | Senza SAU | Meno di 1 | 1 - 2 | 2 - 5 | 5 - 10 | 10 - 20 | 20 - 50 | 50 - 100 | 100 ed oltre | |
| 001 Acqui Terme | - | 349,53 | 311,82 | 674,85 | 462,55 | 321,34 | 65,00 | 220,07 | - | 2.405,86 |
| 002 Albera Ligure | - | 2,50 | 73,11 | 300,88 | 216,75 | 202,27 | - | - | - | 823,61 |
| 003 Alessandria | 21,99 | 148,56 | 344,08 | 1.267,40 | 1.975,41 | 2.822,91 | 4.470,63 | 3.605,61 | 2.654,82 | 17.311,41 |
| 004 Alfiano Natta | 11,20 | 82,94 | 71,51 | 184,56 | 220,88 | 174,89 | 119,25 | - | - | 1.009,63 |
| 005 Alice Bel Colle | 4,94 | 88,72 | 83,11 | 271,24 | 361,52 | 157,96 | 101,87 | - | - | 1.069,36 |
| 006 Alluvioni Cambio' | 10,24 | 16,50 | 24,06 | 161,97 | 242,54 | 318,21 | 314,89 | - | - | 1.356,28 |
| 007 Altavilla Monferrato | 105,52 | 71,21 | 60,77 | 111,07 | 101,96 | 121,92 | 198,02 | - | - | 875,88 |
| 008 Alzano Scrivia | - | 8,68 | 13,23 | 63,25 | 73,18 | - | 59,31 | - | - | 233,74 |
| 009 Arquata Scrivia | - | 251,03 | 251,07 | 270,90 | 169,02 | 79,92 | 52,00 | - | - | 1.147,94 |
| 010 Avolasca | 12,20 | 92,32 | 94,08 | 188,24 | 163,31 | 197,23 | - | - | - | 771,38 |
| 011 Balzola | 2,52 | 12,22 | 3,88 | - | 16,74 | 29,08 | 246,79 | 501,41 | 618,85 | 1.436,22 |
| 012 Basaluzzo | - | 25,04 | 23,62 | 121,75 | 166,28 | 166,04 | 344,58 | 174,50 | - | 1.021,81 |
| 013 Bassignana | 95,93 | 65,59 | 57,74 | 178,03 | 221,58 | 179,56 | 161,13 | - | - | 1.194,53 |
| 014 Belforte Monferrato | - | 196,44 | 139,10 | 206,67 | 52,66 | - | - | - | - | 687,73 |
| 015 Bergamasco | - | 31,23 | 41,24 | 218,57 | 314,28 | 176,00 | 274,73 | - | - | 1.253,85 |
| 016 Berzano di Tortona | - | 15,86 | 24,24 | 66,53 | 42,43 | 69,77 | 80,74 | - | - | 301,85 |
| 017 Bistagno | - | 49,78 | 137,66 | 479,57 | 382,44 | 337,88 | 71,10 | - | - | 1.458,43 |
| 018 Borghetto di Borbera | - | 923,46 | 396,61 | 513,71 | 170,26 | 76,04 | 224,40 | - | - | 2.304,48 |
| 019 Borgoratto Alessandrino | - | 9,53 | 11,54 | 57,89 | 111,22 | 183,84 | 143,00 | - | - | 517,02 |
| 020 Borgo San Martino | - | 16,80 | 34,41 | 110,56 | 96,22 | 87,26 | 208,00 | 291,86 | - | 1.005,11 |
| 021 Bosco Marengo | - | 2,35 | 17,01 | 70,49 | 155,02 | 595,63 | 1.174,13 | 628,55 | 686,00 | 3.329,18 |
| 022 Bosio | 226,80 | 468,41 | 121,25 | 150,64 | 204,22 | 262,88 | 263,79 | - | - | 3.928,96 |
| 023 Bozzole | 99,35 | 2,87 | 4,91 | 17,31 | 63,53 | 113,68 | 122,32 | 236,05 | - | 660,02 |
| 024 Brignano-Frascata | - | 98,97 | 77,64 | 241,85 | 360,95 | 376,77 | 67,06 | - | - | 1.223,24 |
| 025 Cabel'a Ligure | - | 458,93 | 173,24 | 180,71 | 181,53 | 113,61 | - | - | - | 1.294,82 |
| 026 Camagna Monferrato | 4,60 | 148,81 | 73,14 | 153,98 | 140,89 | 65,09 | 138,30 | - | - | 724,81 |
| 027 Camino | 91,07 | 423,57 | 130,23 | 95,06 | 104,90 | 109,85 | 122,65 | 117,61 | - | 1.194,94 |
| 028 Cantalupo Ligure | - | 44,56 | 179,65 | 277,18 | 248,68 | 244,28 | 80,00 | 145,50 | - | 1.219,85 |
| 029 Capriata d'Orba | 3,99 | 170,66 | 134,45 | 295,09 | 433,47 | 354,50 | 633,63 | 208,00 | - | 2.233,79 |
| 030 Carbonara Scrivia | - | 29,42 | 17,99 | 41,74 | 69,34 | 48,41 | 79,85 | - | - | 369,41 |
| 031 Carentino | - | 36,50 | 33,99 | 112,97 | 111,29 | 46,43 | 237,66 | - | - | 825,85 |
| 032 Carezzano | 86,05 | 49,33 | 61,73 | 180,77 | 166,47 | 44,56 | 105,01 | - | - | 693,92 |
| 033 Carpeneto | - | 115,58 | 92,40 | 245,00 | 288,90 | 146,94 | 129,10 | - | - | 1.122,92 |
| 034 Carrega Ligure | - | - | - | - | - | 78,10 | 514,35 | 126,45 | - | 734,00 |
| 035 Carrosio | 97,66 | 71,54 | - | - | 58,15 | - | - | - | - | 305,35 |
| 036 Cartosio | 1,00 | 85,73 | 237,32 | 647,94 | 266,33 | 85,78 | 103,07 | - | - | 1.427,17 |
| 037 Casal Cermelli | - | 26,02 | 77,48 | 226,85 | 251,98 | 142,55 | 298,27 | - | - | 1.083,15 |
| 038 Casaleggio Boiro | - | 67,54 | 86,47 | 160,38 | 101,28 | 66,20 | - | - | - | 735,38 |
| 039 Casale Monferrato | 65,20 | 144,51 | 101,00 | 374,56 | 528,07 | 970,47 | 2.136,96 | 1.333,67 | 773,88 | 6.428,32 |
| 040 Casalenoceto | 0,99 | 12,23 | 21,36 | 89,78 | 145,64 | 262,28 | 322,58 | - | - | 936,16 |
| 041 Casasco | - | 17,89 | 27,98 | 116,10 | 125,82 | 187,58 | 107,26 | - | - | 582,91 |
| 042 Cassano Spinola | 0,50 | 91,27 | 48,37 | 79,81 | 59,10 | 147,38 | 255,97 | 184,50 | - | 866,90 |
| 043 Cassine | 45,55 | 340,54 | 230,00 | 569,00 | 466,57 | 642,56 | 464,69 | - | - | 2.825,91 |
| 044 Cassinelle | - | 113,98 | 244,33 | 898,50 | 574,05 | 113,81 | - | - | - | 1.969,97 |
| 045 Castellania | - | 21,03 | 19,58 | 48,12 | 82,88 | 142,42 | - | - | - | 343,83 |
| 046 Castellar Guidobono | - | 8,05 | 15,46 | 41,71 | 102,61 | 22,48 | - | - | - | 327,11 |
| 047 Castellazzo Bormida | - | 40,85 | 64,08 | 260,48 | 455,21 | 405,51 | 768,22 | 1.019,04 | 326,38 | 3.340,28 |
| 048 Castelletto d'Erro | 13,95 | 62,82 | 32,68 | 131,39 | 143,76 | 36,22 | - | - | - | 420,82 |
| 049 Castelletto d'Orba | 19,87 | 183,54 | 146,53 | 201,18 | 295,88 | 150,70 | - | - | - | 1.257,70 |
| 050 Castelletto Merli | 9,80 | 51,43 | 151,06 | 174,10 | 142,55 | 354,29 | 124,82 | - | - | 972,93 |
| 051 Castelletto Monferrato | 4,31 | 59,12 | 22,89 | 74,43 | 141,20 | 49,25 | 171,56 | - | - | 781,76 |
| 052 Castelnuovo Bormida | 18,32 | 103,18 | 146,35 | 328,36 | 262,67 | 205,20 | 49,00 | 130,00 | - | 1.243,08 |
| 053 Castelnuovo Scrivia | - | 25,37 | 47,20 | 262,00 | 582,66 | 1.053,16 | 1.172,88 | 870,54 | 440,54 | 4.454,55 |
| 054 Castelspina | - | 6,17 | 18,23 | 100,20 | 172,05 | 176,37 | 88,95 | - | - | 561,97 |
| 055 Cavatore | - | 115,76 | 59,58 | 183,77 | 273,85 | 86,80 | - | - | - | 749,76 |
| 056 Cella Monte | 1,75 | 43,38 | 27,88 | 95,94 | 130,44 | 198,81 | 90,82 | - | - | 675,77 |
| 057 Cerreto | 43,25 | 33,75 | 33,55 | 88,47 | 114,29 | 275,92 | 167,52 | - | - | 812,75 |
| 058 Cerreto Grue | - | 19,29 | 18,60 | 81,29 | 87,13 | 96,45 | 170,36 | - | - | 530,12 |
| 059 Cerrina Monferrato | 18,40 | 170,04 | 61,23 | 225,89 | 141,06 | 271,74 | 240,19 | - | - | 1.128,55 |
| 060 Coniolo | 14,57 | 54,11 | 28,98 | - | 44,96 | 190,50 | 164,22 | - | - | 594,64 |
| 061 Conzano | 16,87 | 61,99 | 27,08 | 127,18 | 173,24 | 340,09 | 364,29 | - | - | 1.163,74 |
| 062 Costa Veskovato | - | 31,31 | 31,86 | 139,77 | 189,76 | 201,67 | 77,80 | - | - | 745,30 |
| 063 Cremlino | 6,40 | 170,31 | 124,87 | 332,79 | 175,25 | 78,04 | - | - | - | 914,96 |
| 064 Cuccaro Monferrato | 1,56 | 31,83 | 30,44 | 45,95 | 75,31 | 129,70 | 290,80 | - | - | 659,59 |
| 065 Denice | - | 16,39 | 62,73 | 216,39 | 285,28 | 50,94 | - | - | - | 639,43 |
| 066 Derrice | - | - | 53,81 | 300,62 | 536,43 | 175,60 | 154,23 | - | - | 1.220,69 |
| 067 Fabbrica Curone | - | 49,63 | 147,01 | 411,47 | 475,96 | 203,87 | 173,03 | - | 537,00 | 1.997,97 |
| 068 Felizzano | 117,15 | 21,31 | 34,83 | 125,77 | 151,66 | 195,08 | 353,37 | 158,50 | - | 1.157,67 |
| 069 Fraconalto | 505,05 | 32,99 | 143,00 | 245,93 | 211,93 | 95,49 | - | - | - | 1.234,39 |
| 070 Francavilla Bisio | 52,33 | 27,92 | 5,74 | 64,24 | 42,46 | 89,53 | 235,13 | - | - | 573,06 |
| 071 Frascaro | 11,42 | 45,56 | 16,53 | 47,83 | 75,22 | 102,59 | 97,00 | 167,00 | - | 563,15 |
| 072 Frassinello Monferrato | 8,31 | 32,19 | 51,22 | 140,56 | 128,44 | 108,73 | 207,88 | - | - | 755,60 |
| 073 Frassineto Po | 54,13 | 14,70 | 20,79 | 153,26 | 160,90 | 269,06 | 479,13 | 261,30 | - | 1.549,76 |
| 074 Fresonara | - | 7,49 | 8,36 | 51,12 | 116,37 | 223,50 | 382,94 | 112,70 | - | 902,48 |
| 075 Frugarolo | - | 4,62 | 6,80 | 66,92 | 138,32 | 273,50 | 770,65 | 627,20 | 279,69 | 2.167,70 |
| 076 Fubine | 18,28 | 148,54 | 82,16 | 256,61 | 269,77 | 336,68 | 570,10 | 108,63 | - | 1.790,77 |
| 077 Gabiano | 6,70 | 83,27 | 182,42 | 317,50 | 504,19 | 158,21 | 186,84 | - | - | 1.598,03 |
| 078 Gamalero | 1,50 | 20,08 | 41,61 | 109,35 | 339,47 | 136,12 | 359,22 | - | - | 1.007,35 |
| 079 Garbagna | 27,73 | 103,14 | 117,47 | 422,58 | 391,00 | 293,68 | - | - | - | 1.387,10 |
| 080 Gavazzana | - | 54,72 | 45,39 | 75,15 | 54,64 | - | 142,73 | - | - | 372,63 |
| 081 Gavi | 96,61 | 265,32 | 243,86 | 621,85 | 509,28 | 416,92 | 652,45 | 230,14 | - | 3.272,43 |
| 082 Giarole | 5,28 | 15,60 | 17,31 | 26,41 | 23,30 | 52,06 | 125,31 | 382,80 | - | 776,39 |
| 083 Gremiasco | - | 56,64 | 213,58 | 406,17 | 175,25 | 189,28 | - | - | - | 1.071,52 |
| 084 Grognaudo | 5,70 | 176,52 | 98,93 | 83,15 | 22,50 | - | - | - | - | 386,80 |

Tavola 4.8 segue - Superficie totale per classe di superficie agricola utilizzata delle aziende e comune (superficie in ettari)

| COMUNI | CLASSI DI SUPERFICIE AGRICOLA UTILIZZATA | | | | | | | | | Totale |
|------------------------------|--|-----------|--------|----------|----------|---------|----------|----------|--------------|----------|
| | Senza SAU | Meno di 1 | 1 - 2 | 2 - 5 | 5 - 10 | 10 - 20 | 20 - 50 | 50 - 100 | 100 ed oltre | |
| 085 Grondona | 60,23 | 332,58 | 276,47 | 377,65 | 118,13 | 46,00 | 238,71 | 215,00 | - | 1.664,77 |
| 086 Guazzora | - | 5,66 | 16,32 | 45,03 | 63,81 | 53,16 | - | - | - | 209,90 |
| 087 Isola Sant' Antonio | 125,76 | 22,06 | 35,17 | 98,09 | 129,56 | 201,77 | 262,87 | 118,56 | - | 993,84 |
| 088 Lerma | - | 135,66 | 74,88 | 210,84 | 189,01 | 120,30 | 78,50 | - | - | 874,37 |
| 089 Lu | - | 55,56 | 49,74 | 235,29 | 438,74 | 619,22 | 348,42 | - | - | 1.746,97 |
| 090 Malvicino | - | 45,20 | 92,19 | 99,67 | 152,59 | 90,00 | 170,85 | - | - | 650,50 |
| 091 Masio | 18,42 | 171,53 | 132,27 | 303,46 | 330,76 | 319,81 | 521,27 | - | - | 1.989,92 |
| 092 Melazzo | 11,07 | 202,55 | 205,87 | 402,21 | 328,71 | 189,09 | 82,17 | - | - | 1.421,67 |
| 093 Merana | - | 7,20 | 61,75 | 412,95 | 235,25 | 65,50 | - | - | - | 918,65 |
| 094 Mirabello Monferrato | 36,12 | 46,50 | 25,39 | 67,37 | 73,09 | 233,42 | 451,89 | 241,71 | - | 1.315,49 |
| 095 Molare | 479,14 | 513,75 | 289,53 | 368,78 | 147,64 | 114,28 | 50,01 | - | - | 3.388,09 |
| 096 Molino dei Torti | - | 12,81 | 30,08 | 84,22 | 101,18 | 100,79 | 103,34 | - | - | 432,42 |
| 097 Mombello Monferrato | 5,09 | 129,72 | 125,47 | 204,02 | 397,14 | 199,04 | 351,78 | - | - | 1.634,19 |
| 098 Momperone | - | 49,07 | 32,20 | 128,65 | 102,44 | 236,22 | - | - | - | 729,55 |
| 099 Moncestino | 40,58 | 89,51 | 50,09 | 124,12 | 117,28 | 61,86 | - | - | - | 483,44 |
| 100 Mongiardino Ligure | - | - | - | 141,82 | 202,68 | 191,40 | - | - | - | 644,60 |
| 101 Monleale | - | 63,04 | 63,34 | 122,47 | 286,93 | 148,01 | 93,11 | - | - | 776,90 |
| 102 Montacuto | - | 29,72 | 29,97 | 422,77 | 681,36 | 215,27 | 119,56 | - | - | 1.499,65 |
| 103 Montaldeo | - | 73,61 | 36,09 | 70,31 | 53,90 | 28,20 | - | - | - | 476,28 |
| 104 Montaldo Bormida | - | 80,95 | 66,36 | 165,08 | 125,84 | 112,20 | - | - | - | 550,93 |
| 105 Montecastello | 28,65 | 49,09 | 24,66 | 52,92 | 68,15 | 33,31 | - | - | - | 371,78 |
| 106 Montechiaro d'Acqui | - | 12,48 | 39,49 | 373,35 | 532,53 | 340,46 | 123,47 | - | - | 1.421,78 |
| 107 Montegioco | - | 47,30 | 49,24 | 72,03 | 133,10 | 118,10 | - | - | - | 452,10 |
| 108 Montemarzino | - | 63,70 | 52,95 | 195,69 | 269,14 | 203,24 | 58,15 | - | - | 917,65 |
| 109 Morano sul Po | 78,49 | 17,57 | 9,45 | 118,83 | 27,69 | 76,86 | 593,14 | 337,95 | 510,68 | 1.770,66 |
| 110 Morbello | - | 120,26 | 73,67 | 381,64 | 77,28 | 168,61 | 124,44 | - | - | 1.041,90 |
| 111 Mornese | 133,15 | 115,38 | 145,63 | 102,39 | 166,46 | 25,77 | 89,00 | - | - | 777,78 |
| 112 Morsasco | - | 67,87 | 62,90 | 156,90 | 102,35 | 167,70 | 59,83 | - | - | 681,75 |
| 113 Murisengo | 51,53 | 81,00 | 46,08 | 197,98 | 193,71 | 245,89 | 352,49 | - | - | 1.168,68 |
| 114 Novi Ligure | 11,46 | 85,70 | 111,55 | 352,64 | 320,85 | 803,70 | 995,90 | 924,18 | - | 3.755,98 |
| 115 Occimiano | - | 21,17 | 2,35 | 28,21 | 16,00 | 165,78 | 767,35 | 447,04 | 238,11 | 1.687,17 |
| 116 Odalengo Grande | 76,12 | 133,62 | 111,83 | 252,68 | 303,41 | 180,58 | 110,90 | - | - | 1.169,14 |
| 117 Odalengo Piccolo | - | 41,45 | 65,77 | 78,45 | 103,95 | 106,56 | - | - | - | 442,79 |
| 118 Olivola | 11,00 | 17,07 | 14,40 | 53,23 | 25,10 | 41,00 | 107,50 | - | - | 269,30 |
| 119 Orsara Bormida | 12,41 | 73,11 | 84,01 | 144,06 | 82,48 | - | - | - | - | 544,56 |
| 120 Ottiglio | - | 62,75 | 82,64 | 89,86 | 193,41 | 222,73 | 217,82 | - | - | 869,21 |
| 121 Ovada | - | 331,43 | 336,83 | 578,86 | 261,50 | 220,96 | 62,40 | - | - | 1.791,98 |
| 122 Oviglio | - | 15,04 | 31,37 | 120,49 | 151,60 | 422,56 | 718,13 | 450,08 | - | 2.064,27 |
| 123 Ozzano Monferrato | 6,67 | 73,22 | 39,05 | 114,00 | 109,12 | 173,16 | 263,07 | - | - | 984,29 |
| 124 Paderna | - | 23,19 | 31,05 | 53,27 | 90,91 | 96,06 | 55,68 | - | - | 350,16 |
| 125 Pareto | - | 92,65 | 185,92 | 851,64 | 889,13 | 513,90 | 220,62 | - | - | 2.753,86 |
| 126 Parodi Ligure | 19,65 | 301,01 | 112,16 | 108,83 | 81,70 | 52,00 | 97,50 | - | - | 772,85 |
| 127 Pasturana | - | 45,27 | 15,16 | 32,21 | 74,98 | - | 178,35 | - | - | 357,47 |
| 128 Pecetto di Valenza | 11,54 | 107,88 | 39,62 | 103,98 | 144,26 | 116,84 | 185,19 | - | - | 709,31 |
| 129 Pietra Marazzi | 9,22 | 29,66 | 8,89 | 25,12 | 13,06 | 55,64 | 96,94 | - | - | 440,97 |
| 130 Piovera | 5,10 | 11,18 | 6,45 | 23,83 | 77,65 | 192,86 | 268,18 | 499,40 | 459,41 | 1.544,06 |
| 131 Pomaro Monferrato | 25,79 | 15,13 | 14,57 | 17,08 | 14,65 | 36,24 | 59,08 | 526,69 | - | 898,23 |
| 132 Pontecurone | - | 21,21 | 18,56 | 56,99 | 108,51 | 357,22 | 904,18 | 639,24 | 708,29 | 2.814,72 |
| 133 Pontestura | 108,31 | 69,71 | 47,27 | 97,12 | 120,68 | 172,34 | 481,49 | - | 249,25 | 1.407,17 |
| 134 Ponti | - | 120,87 | 109,34 | 407,90 | 158,57 | 199,14 | 91,20 | - | - | 1.088,82 |
| 135 Ponzano Monferrato | - | 117,00 | 76,61 | 59,01 | 61,55 | 145,03 | 182,00 | - | - | 723,20 |
| 136 Ponzone | - | 315,87 | 521,36 | 987,55 | 177,91 | 166,27 | 903,35 | - | - | 3.087,31 |
| 137 Pozzol Groppo | - | 22,60 | 82,65 | 393,55 | 403,74 | 218,71 | 139,56 | - | - | 1.262,81 |
| 138 Pozzolo Formigaro | - | 33,39 | 48,94 | 171,55 | 226,49 | 581,65 | 809,99 | 824,85 | - | 2.994,15 |
| 139 Prasco | - | 43,01 | 69,31 | 226,24 | 88,33 | - | 66,20 | - | - | 493,09 |
| 140 Predosa | - | 107,46 | 127,69 | 314,74 | 483,34 | 417,00 | 759,06 | 175,11 | 255,00 | 2.639,40 |
| 141 Quargnento | 48,08 | 28,30 | 51,63 | 122,68 | 279,66 | 672,36 | 1.093,39 | 401,95 | 290,00 | 2.988,05 |
| 142 Quattordio | - | 52,90 | 17,58 | 96,50 | 245,69 | 202,17 | 307,00 | 159,50 | 302,70 | 1.384,04 |
| 143 Ricaldone | - | 65,66 | 109,84 | 235,40 | 209,23 | 106,43 | - | - | - | 862,49 |
| 144 Rivalta Bormida | 2,81 | 154,23 | 205,74 | 332,43 | 188,80 | 98,49 | 52,73 | - | - | 1.035,23 |
| 145 Rivarone | 44,92 | 38,30 | 29,48 | 83,52 | 136,87 | 31,69 | - | 123,39 | - | 518,45 |
| 146 Roccaforte Ligure | - | 29,14 | 44,10 | 324,46 | 359,21 | 127,80 | 82,12 | - | - | 966,83 |
| 147 Rocca Grimalda | 8,10 | 128,55 | 105,84 | 245,03 | 317,88 | 149,25 | 139,88 | - | - | 1.162,51 |
| 148 Rocchetta Ligure | - | 3,96 | 46,03 | 170,21 | 161,92 | 128,25 | 132,40 | - | - | 642,77 |
| 149 Rosignano Monferrato | 13,76 | 71,13 | 74,11 | 225,74 | 328,65 | 414,34 | 275,75 | 253,37 | - | 1.656,85 |
| 150 Sala Monferrato | - | 39,23 | 53,32 | 105,69 | 155,94 | 140,87 | 144,45 | - | - | 640,18 |
| 151 Sale | 7,95 | 33,14 | 59,75 | 270,05 | 522,74 | 958,70 | 1.465,02 | 633,35 | 320,00 | 4.270,70 |
| 152 San Cristoforo | 0,88 | 79,62 | 55,41 | 43,25 | 46,35 | 32,70 | - | - | - | 419,28 |
| 153 San Giorgio Monferrato | - | 58,25 | 71,96 | 41,73 | 114,10 | 127,14 | 201,03 | - | - | 614,21 |
| 154 San Salvatore Monferrato | 46,77 | 135,98 | 64,86 | 125,82 | 309,84 | 438,69 | 869,92 | 472,64 | - | 2.599,52 |
| 155 San Sebastiano Curone | - | 10,57 | 6,51 | 119,33 | 87,56 | 48,19 | - | - | - | 406,14 |
| 156 Sant'Agata Fossili | 36,90 | 108,75 | 78,60 | 136,17 | 166,10 | 113,02 | - | - | - | 698,34 |
| 157 Sardigliano | - | 394,44 | 189,26 | 306,92 | 75,98 | 68,16 | - | - | - | 1.034,76 |
| 158 Sarezzano | - | 114,45 | 104,65 | 373,17 | 332,50 | 226,11 | 51,35 | - | - | 1.202,79 |
| 159 Serralunga di Crea | 43,95 | 138,12 | 53,72 | 60,13 | 83,59 | 101,29 | 51,00 | - | - | 743,10 |
| 160 Serravalle Scrivia | 42,52 | 100,92 | 67,11 | 151,25 | 129,27 | 84,60 | 120,77 | 208,57 | - | 905,01 |
| 161 Sezzadio | - | 49,32 | 60,73 | 241,42 | 388,34 | 689,87 | 842,54 | 501,00 | - | 2.933,22 |
| 162 Silvano d'Orba | 11,77 | 327,51 | 164,79 | 256,84 | 153,41 | - | - | - | - | 971,62 |
| 163 Solero | 19,60 | 9,35 | 15,65 | 66,77 | 282,79 | 337,99 | 692,99 | 314,00 | - | 1.872,14 |
| 164 Solonghelo | - | 24,33 | 32,62 | 71,69 | 55,54 | 82,29 | 80,24 | - | - | 409,71 |
| 165 Spigno Monferrato | - | 173,05 | 342,13 | 1.516,24 | 1.931,01 | 775,11 | 418,25 | - | - | 5.226,99 |
| 166 Spineto Scrivia | 0,62 | 38,78 | 14,30 | 42,46 | 32,46 | 90,98 | 106,75 | - | - | 410,61 |
| 167 Stazzano | 87,91 | 303,86 | 61,63 | 149,68 | 179,25 | 168,05 | 254,08 | - | - | 1.330,96 |

Tavola 4.8 segue - **Superficie totale per classe di superficie agricola utilizzata delle aziende e comune (superficie in ettari)**

| COMUNI | CLASSI DI SUPERFICIE AGRICOLA UTILIZZATA | | | | | | | | | Totale | |
|-------------------------|--|-----------------|------------------|------------------|------------------|------------------|------------------|------------------|------------------|------------------|-------------------|
| | Senza SAU | Meno di 1 | 1 - 2 | 2 - 5 | 5 - 10 | 10 - 20 | 20 - 50 | 50 - 100 | 100 ed oltre | | |
| 168 | Strevi | - | 186,13 | 124,76 | 260,24 | 313,33 | 187,42 | 176,41 | - | - | 1.316,63 |
| 169 | Tagliolo Monferrato | 23,28 | 308,48 | 268,84 | 398,00 | 219,69 | 162,91 | - | - | - | 1.636,44 |
| 170 | Tassarolo | - | 108,66 | 32,91 | 47,70 | 44,65 | 63,42 | 61,60 | - | - | 454,84 |
| 171 | Terruggia | 12,74 | 52,23 | 20,64 | 52,14 | 48,58 | 100,96 | 62,92 | 120,00 | - | 575,31 |
| 172 | Terzo | - | 67,85 | 60,08 | 284,62 | 162,04 | 40,00 | 58,30 | - | - | 672,89 |
| 173 | Ticineto | 1,80 | 17,87 | 35,24 | 78,95 | 107,80 | 100,94 | 261,66 | 127,50 | - | 731,76 |
| 174 | Tortona | 0,76 | 214,64 | 215,51 | 450,60 | 690,80 | 634,51 | 1.544,17 | 1.393,19 | 2.261,37 | 7.405,55 |
| 175 | Treville | 11,46 | 17,48 | 7,86 | 28,70 | 38,55 | 56,31 | 108,60 | - | - | 326,50 |
| 176 | Trisobbio | 9,21 | 112,40 | 99,68 | 230,93 | 125,29 | 53,15 | - | - | - | 690,74 |
| 177 | Valenza | 167,15 | 219,70 | 187,05 | 457,55 | 814,65 | 457,39 | 730,72 | 569,94 | - | 4.152,48 |
| 178 | Valmacca | 39,92 | 58,10 | 66,25 | 177,77 | 221,35 | 297,40 | 464,00 | - | - | 1.324,79 |
| 179 | Vignale Monferrato | 5,59 | 86,71 | 80,03 | 181,46 | 301,33 | 145,54 | 376,62 | - | - | 1.448,14 |
| 180 | Vignole Borbera | 13,99 | 77,70 | 104,16 | 50,42 | 207,83 | 61,18 | 78,95 | - | - | 594,23 |
| 181 | Viguzzolo | - | 110,59 | 68,88 | 181,17 | 296,45 | 354,92 | 425,10 | - | - | 1.666,24 |
| 182 | Villadeati | 22,22 | 92,01 | 51,05 | 114,02 | 115,90 | 105,75 | 119,57 | - | - | 758,52 |
| 183 | Villalvernia | 9,31 | 76,47 | 8,16 | 27,52 | - | 79,28 | 89,66 | 108,80 | - | 399,20 |
| 184 | Villamiroglio | 13,76 | 224,43 | 81,97 | 172,01 | 65,68 | 30,41 | - | - | - | 619,86 |
| 185 | Villanova Monferrato | 11,05 | 5,88 | 15,75 | 34,70 | 100,82 | 176,85 | 556,03 | 451,60 | - | 1.453,32 |
| 186 | Villaromagnano | - | 19,71 | 11,10 | 44,05 | 97,59 | 158,48 | 186,74 | - | - | 576,21 |
| 187 | Visone | - | 183,50 | 117,40 | 229,77 | 141,49 | 166,48 | - | - | - | 839,52 |
| 188 | Volpedo | - | 33,03 | 62,49 | 223,29 | 242,66 | 210,09 | 59,89 | - | - | 882,01 |
| 189 | Volpaglio | - | 9,82 | 9,27 | 28,75 | 83,33 | 38,03 | - | - | - | 209,03 |
| 190 | Voltaggio | 1.384,22 | 748,74 | 143,03 | 438,57 | 508,37 | - | - | - | - | 4.661,85 |
| TOTALE PROVINCIA | | 6.106,44 | 18.666,06 | 15.636,56 | 39.362,91 | 41.933,83 | 39.535,94 | 50.047,31 | 27.373,44 | 22.569,73 | 261.232,22 |

Tavola 4.9 - Superficie agricola utilizzata per classe di superficie agricola utilizzata delle aziende e comune (superficie in ettari)

| COMUNI | CLASSI DI SUPERFICIE AGRICOLA UTILIZZATA | | | | | | | | Totale | |
|--------|--|--------|--------|----------|----------|----------|----------|--------------|----------|-----------|
| | Meno di 1 | 1 - 2 | 2 - 5 | 5 - 10 | 10 - 20 | 20 - 50 | 50 - 100 | 100 ed oltre | | |
| 001 | Acqui Terme | 158,45 | 185,76 | 477,91 | 342,08 | 223,86 | 58,32 | 132,25 | - | 1.578,63 |
| 002 | Albera Ligure | 2,09 | 16,28 | 112,00 | 108,21 | 120,82 | - | - | - | 382,42 |
| 003 | Alessandria | 114,78 | 311,24 | 1.159,89 | 1.836,37 | 2.705,23 | 4.292,63 | 3.417,30 | 2.521,82 | 16.359,26 |
| 004 | Alfiano Natta | 29,93 | 40,14 | 125,33 | 185,10 | 164,97 | 109,05 | - | - | 794,52 |
| 005 | Alice Bel Colle | 63,94 | 67,15 | 241,48 | 318,01 | 142,31 | 85,45 | - | - | 918,34 |
| 006 | Alluvioni Cambio' | 13,16 | 20,40 | 101,96 | 208,44 | 294,40 | 299,81 | - | - | 1.025,17 |
| 007 | Altavilla Monferrato | 21,06 | 27,59 | 80,84 | 71,16 | 109,32 | 184,31 | - | - | 595,24 |
| 008 | Alzano Scrivia | 4,68 | 10,34 | 60,43 | 49,50 | - | 56,66 | - | - | 197,63 |
| 009 | Arquata Scrivia | 73,09 | 67,06 | 94,61 | 98,96 | 29,61 | 50,05 | - | - | 471,38 |
| 010 | Avolasca | 12,08 | 23,90 | 76,53 | 120,14 | 167,72 | - | - | - | 423,37 |
| 011 | Balzola | 3,20 | 3,70 | - | 16,37 | 28,85 | 240,80 | 492,77 | 604,95 | 1.395,07 |
| 012 | Basaluzzo | 18,49 | 19,94 | 105,40 | 154,14 | 154,98 | 308,37 | 166,70 | - | 928,02 |
| 013 | Bassignana | 17,62 | 30,05 | 102,89 | 164,22 | 121,39 | 132,58 | - | - | 779,47 |
| 014 | Belforte Monferrato | 46,52 | 28,25 | 52,81 | 16,67 | - | - | - | - | 157,35 |
| 015 | Bergamasco | 17,52 | 25,31 | 161,74 | 265,93 | 155,55 | 260,02 | - | - | 1.066,72 |
| 016 | Berzano di Tortona | 5,40 | 14,52 | 40,94 | 35,48 | 59,60 | 73,93 | - | - | 229,87 |
| 017 | Bistagno | 29,94 | 88,80 | 342,02 | 292,90 | 284,47 | 68,80 | - | - | 1.106,93 |
| 018 | Borghetto di Borbera | 74,72 | 91,69 | 154,00 | 77,04 | 54,45 | 189,29 | - | - | 641,19 |
| 019 | Borgoratto Alessandrino | 8,90 | 11,23 | 57,07 | 106,89 | 179,56 | 142,40 | - | - | 506,05 |
| 020 | Borgo San Martino | 16,80 | 33,40 | 101,98 | 87,26 | 76,10 | 199,00 | 275,70 | - | 945,24 |
| 021 | Bosco Marengo | 2,35 | 16,64 | 66,24 | 148,48 | 569,00 | 1.126,91 | 599,15 | 646,00 | 3.174,77 |
| 022 | Bosio | 57,14 | 39,06 | 68,82 | 82,10 | 149,43 | 72,50 | - | - | 919,63 |
| 023 | Bozzole | 1,41 | 4,88 | 14,60 | 20,58 | 51,96 | 61,84 | 124,25 | - | 279,52 |
| 024 | Brignano-Frascata | 15,73 | 33,78 | 124,66 | 207,25 | 253,77 | 58,80 | - | - | 693,99 |
| 025 | Cabella Ligure | 23,61 | 23,23 | 57,61 | 91,29 | 50,20 | - | - | - | 400,95 |
| 026 | Camagna Monferrato | 28,42 | 27,69 | 91,48 | 100,63 | 56,13 | 131,95 | - | - | 436,30 |
| 027 | Camino | 74,79 | 47,43 | 53,93 | 73,66 | 79,59 | 99,91 | 115,00 | - | 544,31 |
| 028 | Cantalupo Ligure | 4,20 | 35,13 | 97,17 | 112,35 | 153,36 | 52,09 | 126,13 | - | 580,43 |
| 029 | Capriata d'Orba | 78,73 | 96,80 | 229,98 | 354,76 | 304,90 | 540,84 | 169,90 | - | 1.775,91 |
| 030 | Carbonara Scrivia | 26,08 | 15,81 | 37,59 | 62,67 | 46,91 | 79,12 | - | - | 349,78 |
| 031 | Carentino | 19,60 | 24,10 | 81,02 | 93,28 | 41,57 | 173,29 | - | - | 622,46 |
| 032 | Carezzano | 19,70 | 36,12 | 125,12 | 127,64 | 40,38 | 93,70 | - | - | 442,66 |
| 033 | Carpeneto | 41,74 | 50,82 | 169,41 | 207,33 | 132,10 | 91,00 | - | - | 786,40 |
| 034 | Carrega Ligure | - | - | - | - | 53,40 | 347,15 | 101,50 | - | 511,45 |
| 035 | Carrosio | 9,62 | - | - | 25,50 | - | - | - | - | 70,22 |
| 036 | Cartosio | 40,66 | 130,38 | 371,25 | 184,22 | 51,52 | 81,32 | - | - | 859,35 |
| 037 | Casal Cermelli | 22,13 | 67,94 | 213,33 | 236,03 | 137,20 | 285,75 | - | - | 1.021,38 |
| 038 | Casaleggio Boiro | 7,20 | 20,22 | 51,43 | 38,03 | 50,40 | - | - | - | 167,28 |
| 039 | Casale Monferrato | 68,46 | 84,11 | 251,27 | 457,71 | 886,00 | 1.961,29 | 1.205,05 | 568,02 | 5.481,91 |
| 040 | Casalnoceto | 10,93 | 19,15 | 81,00 | 128,76 | 250,02 | 314,30 | - | - | 885,16 |
| 041 | Casasco | 2,73 | 9,50 | 66,57 | 83,50 | 133,24 | 91,26 | - | - | 386,80 |
| 042 | Cassano Spinola | 46,82 | 22,20 | 52,82 | 36,60 | 117,18 | 169,88 | 178,70 | - | 624,20 |
| 043 | Cassine | 107,53 | 131,03 | 382,84 | 368,81 | 519,02 | 391,50 | - | - | 1.964,73 |
| 044 | Cassinelle | 37,54 | 88,96 | 386,04 | 296,06 | 69,68 | - | - | - | 900,28 |
| 045 | Castellania | 2,18 | 4,70 | 22,70 | 36,45 | 94,02 | - | - | - | 189,68 |
| 046 | Castellar Guidobono | 7,04 | 14,98 | 40,42 | 100,82 | 22,22 | - | - | - | 320,02 |
| 047 | Castellazzo Bormida | 37,39 | 60,91 | 254,92 | 440,83 | 392,57 | 754,48 | 978,08 | 289,00 | 3.208,18 |
| 048 | Castelletto d'Erro | 11,91 | 13,30 | 67,62 | 109,94 | 26,04 | - | - | - | 228,81 |
| 049 | Castelletto d'Orba | 55,82 | 78,32 | 153,67 | 255,21 | 132,65 | - | - | - | 843,67 |
| 050 | Castelletto Merli | 14,12 | 27,30 | 124,57 | 109,66 | 301,49 | 106,19 | - | - | 744,19 |
| 051 | Castelletto Monferrato | 22,64 | 19,87 | 70,17 | 125,05 | 48,27 | 167,19 | - | - | 698,69 |
| 052 | Castelnuovo Bormida | 38,88 | 74,21 | 235,78 | 203,09 | 154,95 | 45,60 | 127,00 | - | 879,51 |
| 053 | Castelnuovo Scrivia | 23,01 | 45,69 | 253,71 | 567,86 | 1.022,68 | 1.146,26 | 809,43 | 404,43 | 4.273,07 |
| 054 | Castelspina | 1,94 | 10,60 | 86,00 | 162,16 | 167,90 | 75,55 | - | - | 504,15 |
| 055 | Cavatore | 14,18 | 18,35 | 73,41 | 168,78 | 72,80 | - | - | - | 371,92 |
| 056 | Cella Monte | 17,12 | 19,08 | 63,04 | 106,93 | 172,60 | 87,44 | - | - | 548,64 |
| 057 | Cereseto | 9,87 | 14,82 | 62,75 | 95,76 | 264,24 | 142,69 | - | - | 645,13 |
| 058 | Cerreto Grue | 15,70 | 13,79 | 74,50 | 79,03 | 93,48 | 169,34 | - | - | 502,71 |
| 059 | Cerrina Monferrato | 35,58 | 27,00 | 150,76 | 107,60 | 227,46 | 186,41 | - | - | 734,81 |
| 060 | Coniolo | 15,02 | 20,11 | - | 40,35 | 110,40 | 115,97 | - | - | 394,96 |
| 061 | Conzano | 26,08 | 16,67 | 105,31 | 161,99 | 316,85 | 347,82 | - | - | 1.024,72 |
| 062 | Costa Vescovato | 7,53 | 22,26 | 99,69 | 166,84 | 187,37 | 66,80 | - | - | 616,24 |
| 063 | Cremolino | 38,74 | 61,63 | 163,60 | 117,93 | 46,93 | - | - | - | 449,53 |
| 064 | Cuccaro Monferrato | 17,30 | 23,80 | 37,41 | 71,16 | 111,77 | 281,03 | - | - | 594,97 |
| 065 | Denice | 5,20 | 28,35 | 118,45 | 163,51 | 33,50 | - | - | - | 349,01 |
| 066 | Dernice | - | 11,03 | 104,38 | 262,85 | 100,06 | 105,72 | - | - | 584,04 |
| 067 | Fabbrica Curone | 8,44 | 34,84 | 190,64 | 284,19 | 114,25 | 115,17 | - | 533,00 | 1.280,53 |
| 068 | Felizzano | 10,84 | 19,81 | 87,03 | 131,10 | 162,36 | 320,47 | 150,15 | - | 881,76 |
| 069 | Fraconalto | 2,46 | 16,40 | 49,51 | 59,35 | 42,45 | - | - | - | 170,17 |
| 070 | Francavilla Bisio | 11,24 | 4,22 | 51,85 | 38,57 | 72,51 | 93,11 | - | - | 323,00 |
| 071 | Frascaro | 16,05 | 14,57 | 36,33 | 64,70 | 89,34 | 90,31 | 163,70 | - | 475,00 |
| 072 | Frassinello Monferrato | 17,29 | 40,86 | 124,15 | 114,35 | 103,67 | 192,15 | - | - | 665,17 |
| 073 | Frassineto Po | 10,88 | 17,22 | 107,75 | 130,27 | 212,44 | 363,76 | 231,00 | - | 1.193,85 |
| 074 | Fresonara | 6,29 | 8,05 | 48,12 | 115,27 | 220,64 | 376,50 | 109,30 | - | 884,17 |
| 075 | Frugarolo | 4,42 | 6,70 | 65,52 | 137,36 | 266,40 | 751,60 | 607,00 | 265,28 | 2.104,28 |
| 076 | Fubine | 43,97 | 50,99 | 163,39 | 219,03 | 299,05 | 530,06 | 107,52 | - | 1.414,01 |
| 077 | Gabiano | 21,27 | 85,38 | 222,69 | 268,97 | 143,26 | 165,15 | - | - | 1.010,64 |
| 078 | Gamaleiro | 14,96 | 33,19 | 85,21 | 283,87 | 124,84 | 328,69 | - | - | 870,76 |
| 079 | Garbagna | 9,02 | 43,72 | 165,36 | 216,56 | 161,48 | - | - | - | 621,14 |
| 080 | Gavazzana | 9,48 | 21,21 | 42,90 | 43,04 | - | 70,52 | - | - | 187,15 |
| 081 | Gavi | 72,91 | 88,37 | 290,47 | 272,89 | 257,77 | 336,96 | 198,32 | - | 1.654,36 |
| 082 | Giarole | 3,81 | 3,07 | 15,42 | 17,66 | 32,34 | 114,79 | 191,83 | - | 498,58 |
| 083 | Gremiasco | 5,53 | 36,65 | 105,75 | 59,67 | 79,84 | - | - | - | 311,55 |

Tavola 4.9 segue - **Superficie agricola utilizzata per classe di superficie agricola utilizzata delle aziende e comune (superficie in ettari)**

| COMUNI | CLASSI DI SUPERFICIE AGRICOLA UTILIZZATA | | | | | | | | Totale | |
|--------|--|--------|--------|--------|---------|---------|----------|--------------|----------|----------|
| | Meno di 1 | 1 - 2 | 2 - 5 | 5 - 10 | 10 - 20 | 20 - 50 | 50 - 100 | 100 ed oltre | | |
| 084 | Grogardo | 26,68 | 31,54 | 26,71 | 12,89 | - | - | - | 97,82 | |
| 085 | Grondona | 14,63 | 42,31 | 85,90 | 55,78 | 36,00 | 74,00 | 122,00 | 430,62 | |
| 086 | Guazzora | 4,48 | 15,83 | 43,64 | 62,96 | 52,56 | - | - | 203,27 | |
| 087 | Isola Sant'Antonio | 17,39 | 31,87 | 90,87 | 120,36 | 193,36 | 244,72 | 109,56 | 808,13 | |
| 088 | Lerma | 29,20 | 22,12 | 65,33 | 109,28 | 42,75 | 75,12 | - | 343,80 | |
| 089 | Lu | 26,30 | 34,41 | 201,85 | 406,08 | 586,79 | 334,59 | - | 1.590,02 | |
| 090 | Malvicino | 11,52 | 19,96 | 38,61 | 42,53 | 43,40 | 45,40 | - | 201,42 | |
| 091 | Masio | 47,40 | 68,57 | 204,17 | 274,57 | 287,05 | 477,51 | - | 1.537,49 | |
| 092 | Melazzo | 78,04 | 118,46 | 282,99 | 251,14 | 148,29 | 77,35 | - | 956,27 | |
| 093 | Merana | 3,85 | 18,30 | 118,14 | 74,72 | 24,29 | - | - | 306,30 | |
| 094 | Mirabello Monferrato | 14,85 | 20,28 | 53,16 | 61,74 | 217,36 | 432,02 | 238,35 | 1.175,76 | |
| 095 | Molare | 70,34 | 52,57 | 110,88 | 80,84 | 64,60 | 48,60 | - | 544,29 | |
| 096 | Molino dei Torti | 11,69 | 14,30 | 81,14 | 99,58 | 62,19 | 50,00 | - | 318,90 | |
| 097 | Mombello Monferrato | 24,64 | 65,59 | 130,48 | 293,25 | 176,02 | 329,87 | - | 1.228,61 | |
| 098 | Monperone | 9,91 | 14,49 | 67,96 | 70,75 | 189,34 | - | - | 516,85 | |
| 099 | Moncestino | 14,70 | 23,96 | 54,84 | 77,11 | 46,10 | - | - | 216,71 | |
| 100 | Mongiardino Ligure | - | - | 53,21 | 99,25 | 119,25 | - | - | 365,41 | |
| 101 | Monleale | 18,30 | 32,66 | 89,97 | 212,75 | 131,79 | 79,16 | - | 564,63 | |
| 102 | Montacuto | 1,50 | 7,20 | 164,93 | 329,24 | 122,40 | 103,70 | - | 728,97 | |
| 103 | Montaldeo | 18,13 | 17,93 | 34,53 | 26,24 | 24,87 | - | - | 164,50 | |
| 104 | Montaldo Bormida | 31,29 | 39,81 | 119,44 | 100,84 | 100,19 | - | - | 391,57 | |
| 105 | Montecastello | 16,66 | 15,40 | 33,44 | 53,71 | 23,94 | - | - | 257,15 | |
| 106 | Montechiaro d'Acqui | 4,95 | 20,60 | 145,50 | 247,40 | 99,22 | 99,50 | - | 617,17 | |
| 107 | Montegioco | 12,39 | 23,94 | 48,65 | 86,60 | 77,59 | - | - | 276,16 | |
| 108 | Montemarzino | 22,65 | 23,35 | 130,00 | 209,82 | 172,23 | 50,30 | - | 664,70 | |
| 109 | Morano sul Po | 6,63 | 5,39 | 26,01 | 23,13 | 65,14 | 537,46 | 332,06 | 1.470,91 | |
| 110 | Morbello | 19,31 | 24,53 | 152,69 | 37,84 | 76,44 | 67,24 | - | 378,05 | |
| 111 | Mornese | 17,53 | 31,22 | 58,43 | 67,24 | 23,78 | 63,00 | - | 261,20 | |
| 112 | Morsasco | 15,23 | 36,05 | 108,00 | 82,00 | 149,01 | 54,33 | - | 497,02 | |
| 113 | Murisengo | 32,39 | 28,69 | 146,22 | 175,53 | 223,68 | 337,17 | - | 943,68 | |
| 114 | Novi Ligure | 52,91 | 78,73 | 253,88 | 270,24 | 693,35 | 882,25 | 834,59 | 3.215,95 | |
| 115 | Occimiano | 8,95 | 2,30 | 27,00 | 15,25 | 158,55 | 722,67 | 428,84 | 231,11 | 1.594,67 |
| 116 | Odalengo Grande | 30,58 | 42,85 | 136,23 | 196,46 | 148,18 | 68,59 | - | 622,89 | |
| 117 | Odalengo Piccolo | 10,87 | 23,95 | 40,21 | 68,80 | 64,99 | - | - | 251,52 | |
| 118 | Olivola | 7,15 | 10,40 | 44,11 | 18,80 | 37,50 | 84,00 | - | 201,96 | |
| 119 | Orsara Bormida | 34,22 | 50,97 | 103,38 | 71,62 | - | - | - | 401,72 | |
| 120 | Ottiglio | 22,07 | 33,53 | 63,37 | 157,40 | 193,63 | 204,26 | - | 674,26 | |
| 121 | Ovada | 83,51 | 138,80 | 309,84 | 121,00 | 150,24 | 61,80 | - | 865,19 | |
| 122 | Oviglio | 9,76 | 29,16 | 106,29 | 138,87 | 390,83 | 686,20 | 438,04 | 1.952,15 | |
| 123 | Ozzano Monferrato | 26,58 | 31,80 | 78,71 | 98,96 | 142,15 | 252,07 | - | 815,27 | |
| 124 | Paderna | 9,42 | 19,00 | 24,05 | 84,44 | 84,65 | 53,26 | - | 274,82 | |
| 125 | Pareto | 10,70 | 36,38 | 262,15 | 395,88 | 237,26 | 123,61 | - | 1.065,98 | |
| 126 | Parodi Ligure | 56,53 | 44,79 | 59,94 | 61,62 | 40,20 | 72,43 | - | 335,51 | |
| 127 | Pasturana | 27,47 | 13,55 | 25,35 | 64,32 | - | 168,71 | - | 310,25 | |
| 128 | Pecetto di Valenza | 44,25 | 29,15 | 79,33 | 108,33 | 103,50 | 171,52 | - | 536,08 | |
| 129 | Pietra Marazzi | 22,41 | 7,83 | 23,10 | 13,01 | 54,02 | 96,24 | - | 377,01 | |
| 130 | Piovera | 10,58 | 4,40 | 22,65 | 76,47 | 182,87 | 264,35 | 447,88 | 1.481,85 | |
| 131 | Pomaro Monferrato | 9,94 | 10,81 | 9,78 | 12,02 | 28,64 | 57,29 | 440,93 | 743,91 | |
| 132 | Pontecurone | 19,72 | 16,56 | 55,75 | 105,10 | 346,81 | 873,36 | 623,34 | 2.719,64 | |
| 133 | Pontestura | 25,17 | 33,81 | 61,98 | 112,59 | 151,85 | 453,41 | - | 1.132,06 | |
| 134 | Ponti | 34,22 | 54,91 | 250,42 | 114,20 | 156,35 | 78,30 | - | 688,40 | |
| 135 | Ponzano Monferrato | 20,47 | 26,87 | 33,22 | 49,51 | 112,36 | 137,73 | - | 458,18 | |
| 136 | Ponzone | 35,92 | 99,63 | 271,94 | 66,04 | 91,40 | 126,75 | - | 691,68 | |
| 137 | Pozzol Groppo | 8,35 | 42,47 | 217,22 | 277,85 | 135,78 | 116,72 | - | 798,39 | |
| 138 | Pozzolo Formigaro | 31,09 | 46,58 | 161,28 | 216,24 | 561,08 | 777,98 | 794,25 | 2.876,79 | |
| 139 | Prasco | 13,27 | 25,49 | 116,04 | 64,28 | - | 47,40 | - | 266,48 | |
| 140 | Predosa | 42,07 | 63,25 | 214,05 | 428,76 | 389,10 | 665,04 | 162,61 | 2.198,88 | |
| 141 | Quarngento | 20,25 | 35,22 | 107,58 | 246,98 | 620,37 | 1.035,99 | 388,76 | 2.739,15 | |
| 142 | Quattordio | 11,59 | 8,06 | 78,59 | 194,13 | 183,47 | 280,10 | 145,16 | 1.175,90 | |
| 143 | Ricaldone | 41,43 | 83,93 | 203,63 | 185,23 | 98,06 | - | - | 689,38 | |
| 144 | Rivalta Bormida | 97,97 | 146,23 | 256,63 | 154,27 | 97,56 | 47,78 | - | 800,44 | |
| 145 | Rivarone | 20,39 | 23,24 | 61,32 | 52,03 | 27,41 | - | 120,98 | 334,45 | |
| 146 | Roccaforte Ligure | 2,74 | 11,62 | 112,31 | 151,94 | 57,23 | 71,07 | - | 406,91 | |
| 147 | Rocca Grimalda | 53,13 | 66,71 | 188,04 | 246,76 | 134,65 | 106,60 | - | 855,89 | |
| 148 | Rocchetta Ligure | 2,43 | 12,52 | 78,93 | 77,37 | 46,35 | 91,75 | - | 309,35 | |
| 149 | Rosignano Monferrato | 29,02 | 55,26 | 186,81 | 292,01 | 377,52 | 257,27 | 230,77 | 1.428,66 | |
| 150 | Sala Monferrato | 23,59 | 29,45 | 89,93 | 141,30 | 130,07 | 135,23 | - | 549,57 | |
| 151 | Sale | 28,67 | 52,61 | 241,83 | 481,96 | 924,11 | 1.398,25 | 590,88 | 3.060,00 | 4.024,31 |
| 152 | San Cristoforo | 29,34 | 29,43 | 29,22 | 24,30 | 27,64 | - | - | 231,93 | |
| 153 | San Giorgio Monferrato | 37,27 | 19,82 | 32,66 | 110,76 | 119,30 | 168,39 | - | 488,20 | |
| 154 | San Salvatore Monferrato | 57,20 | 55,85 | 115,14 | 265,14 | 403,84 | 836,76 | 454,19 | 2.322,92 | |
| 155 | San Sebastiano Curone | 1,40 | 3,54 | 35,50 | 46,99 | 32,49 | - | - | 227,07 | |
| 156 | Sant'Agata Fossili | 19,43 | 27,17 | 75,36 | 100,69 | 97,06 | - | - | 372,71 | |
| 157 | Sardigliano | 71,38 | 46,01 | 92,39 | 39,28 | 43,72 | - | - | 292,78 | |
| 158 | Sarezzano | 40,59 | 64,63 | 271,98 | 279,39 | 199,59 | 44,86 | - | 901,04 | |
| 159 | Serralunga di Crea | 24,02 | 27,85 | 38,39 | 64,87 | 70,07 | 48,20 | - | 466,50 | |
| 160 | Serravalle Scrivia | 30,41 | 32,70 | 67,37 | 81,19 | 64,71 | 99,63 | 177,30 | 553,31 | |
| 161 | Sezzadio | 28,32 | 44,25 | 200,41 | 337,23 | 606,63 | 780,42 | 445,87 | 2.597,63 | |
| 162 | Silvano d'Orba | 141,89 | 100,65 | 188,14 | 110,39 | - | - | - | 598,17 | |
| 163 | Solero | 9,04 | 14,71 | 64,82 | 263,38 | 325,66 | 678,06 | 306,80 | 1.792,47 | |
| 164 | Solonghelo | 9,77 | 21,73 | 51,86 | 50,60 | 80,12 | 79,80 | - | 356,76 | |
| 165 | Spigno Monferrato | 26,58 | 87,04 | 503,51 | 843,39 | 386,71 | 250,72 | - | 2.155,95 | |
| 166 | Spineto Scrivia | 27,77 | 13,49 | 35,02 | 31,30 | 89,04 | 103,85 | - | 384,47 | |

Tavola 4.9 segue - **Superficie agricola utilizzata per classe di superficie agricola utilizzata delle aziende e comune (superficie in ettari)**

| COMUNI | CLASSI DI SUPERFICIE AGRICOLA UTILIZZATA | | | | | | | | Totale |
|--------------------------|--|-----------------|------------------|------------------|------------------|------------------|------------------|------------------|-------------------|
| | Meno di 1 | 1 - 2 | 2 - 5 | 5 - 10 | 10 - 20 | 20 - 50 | 50 - 100 | 100 ed oltre | |
| 167 Stazzano | 64,12 | 28,80 | 76,47 | 104,89 | 128,52 | 191,76 | - | - | 699,96 |
| 168 Strevi | 100,62 | 98,44 | 220,19 | 284,56 | 145,07 | 140,51 | - | - | 1.044,65 |
| 169 Tagliolo Monferrato | 90,76 | 78,32 | 166,78 | 110,44 | 118,64 | - | - | - | 714,58 |
| 170 Tassarolo | 39,80 | 18,80 | 28,89 | 32,42 | 39,80 | 52,20 | - | - | 281,81 |
| 171 Terruggia | 24,87 | 18,22 | 45,61 | 43,67 | 95,78 | 61,76 | 112,50 | - | 504,55 |
| 172 Terzo | 33,36 | 34,57 | 188,18 | 122,51 | 37,60 | 56,00 | - | - | 472,22 |
| 173 Ticineto | 16,24 | 26,79 | 66,30 | 98,59 | 93,00 | 228,96 | 121,00 | - | 650,88 |
| 174 Tortona | 161,88 | 173,32 | 418,50 | 638,28 | 611,37 | 1.498,90 | 1.359,24 | 2.178,87 | 7.040,36 |
| 175 Treville | 5,12 | 3,61 | 15,00 | 32,66 | 54,30 | 105,03 | - | - | 272,96 |
| 176 Trisobbio | 49,18 | 58,46 | 156,83 | 101,95 | 49,35 | - | - | - | 469,77 |
| 177 Valenza | 127,44 | 127,36 | 300,19 | 575,46 | 408,25 | 558,84 | 526,91 | - | 2.814,28 |
| 178 Valmacca | 30,38 | 45,56 | 124,18 | 112,51 | 101,37 | 92,04 | - | - | 506,04 |
| 179 Vignale Monferrato | 40,66 | 54,24 | 143,17 | 260,66 | 126,31 | 343,05 | - | - | 1.224,83 |
| 180 Vignole Borbera | 26,70 | 36,15 | 27,15 | 118,37 | 39,05 | 54,00 | - | - | 301,42 |
| 181 Viguzzolo | 79,58 | 61,61 | 166,28 | 278,35 | 335,43 | 395,37 | - | - | 1.530,68 |
| 182 Villadeati | 24,30 | 25,35 | 76,27 | 99,08 | 96,09 | 113,97 | - | - | 568,86 |
| 183 Villalvernia | 23,62 | 5,85 | 22,08 | - | 77,43 | 53,90 | 101,80 | - | 284,68 |
| 184 Villamiroglio | 36,52 | 32,32 | 91,10 | 48,31 | 26,30 | - | - | - | 263,25 |
| 185 Villanova Monferrato | 4,87 | 10,75 | 29,30 | 99,10 | 175,10 | 550,68 | 445,90 | - | 1.415,74 |
| 186 Villaromagnano | 13,07 | 10,15 | 40,64 | 93,92 | 154,03 | 181,40 | - | - | 550,44 |
| 187 Visone | 50,66 | 53,94 | 144,26 | 109,09 | 94,97 | - | - | - | 452,92 |
| 188 Volpedo | 22,00 | 38,51 | 161,73 | 201,83 | 176,45 | 51,00 | - | - | 701,82 |
| 189 Volpeglino | 5,88 | 7,39 | 23,27 | 78,66 | 35,03 | - | - | - | 184,66 |
| 190 Voltaggio | 1,51 | 15,09 | 71,77 | 87,83 | - | - | - | - | 1.109,92 |
| TOTALE PROVINCIA | 5.455,12 | 7.390,37 | 23.181,47 | 30.069,41 | 32.516,18 | 43.380,42 | 24.772,45 | 17.595,16 | 184.360,58 |

Tavola 4.10 - Superficie aziendale secondo l'utilizzazione dei terreni per comune (superficie in ettari)

| COMUNI | SUPERFICIE AGRICOLA UTILIZZATA | | | | Pioppete | Boschi | Altra superficie | Superficie totale | |
|--------|--------------------------------|-------------------------|----------------------------|--------|-----------|--------|------------------|-------------------|-----------|
| | Seminativi | Coltivazioni permanenti | Prati permanenti e pascoli | Totale | | | | | |
| 001 | Acqui Terme | 740,58 | 674,69 | 163,36 | 1.578,63 | 65,32 | 329,50 | 432,41 | 2.405,86 |
| 002 | Albera Ligure | 187,14 | 6,21 | 189,07 | 382,42 | 0,50 | 331,18 | 109,51 | 823,61 |
| 003 | Alessandria | 15.276,24 | 143,56 | 939,46 | 16.359,26 | 199,68 | 132,83 | 619,64 | 17.311,41 |
| 004 | Alfiano Natta | 494,47 | 180,42 | 119,63 | 794,52 | 91,19 | 65,79 | 58,13 | 1.009,63 |
| 005 | Alice Bel Colle | 232,41 | 675,41 | 10,52 | 918,34 | 11,34 | 71,55 | 68,13 | 1.069,36 |
| 006 | Alluvioni Cambio' | 1.025,05 | 0,12 | - | 1.025,17 | 266,32 | - | 64,79 | 1.356,28 |
| 007 | Altavilla Monferrato | 418,87 | 90,19 | 86,18 | 595,24 | 75,42 | 98,16 | 107,06 | 875,88 |
| 008 | Alzano Scrivia | 197,63 | - | - | 197,63 | 17,32 | 5,24 | 13,55 | 233,74 |
| 009 | Arquata Scrivia | 288,06 | 13,13 | 170,19 | 471,38 | 1,82 | 616,38 | 58,36 | 1.147,94 |
| 010 | Avolasca | 318,40 | 104,92 | 0,05 | 423,37 | 2,83 | 187,45 | 157,73 | 771,38 |
| 011 | Balzola | 1.395,07 | - | - | 1.395,07 | 12,30 | - | 28,85 | 1.436,22 |
| 012 | Basaluzzo | 743,24 | 20,64 | 164,14 | 928,02 | 0,56 | 46,72 | 46,51 | 1.021,81 |
| 013 | Bassignana | 742,84 | 23,89 | 12,74 | 779,47 | 364,65 | 26,11 | 24,30 | 1.194,53 |
| 014 | Belforte Monferrato | 46,57 | 35,97 | 74,81 | 157,35 | 2,10 | 486,31 | 41,97 | 687,73 |
| 015 | Bergamasco | 877,14 | 85,51 | 104,07 | 1.066,72 | 104,58 | 66,99 | 15,56 | 1.253,85 |
| 016 | Berzano di Tortona | 104,28 | 125,59 | - | 229,87 | 3,99 | 28,59 | 39,40 | 301,85 |
| 017 | Bistagno | 768,25 | 328,98 | 9,70 | 1.106,93 | 27,83 | 158,77 | 164,90 | 1.458,43 |
| 018 | Borghetto di Borbera | 538,18 | 26,71 | 76,30 | 641,19 | 24,89 | 1.296,34 | 342,06 | 2.304,48 |
| 019 | Borghetto Alessandrino | 501,98 | 3,57 | 0,50 | 506,05 | 2,50 | 2,34 | 6,13 | 517,02 |
| 020 | Borgo San Martino | 944,59 | 0,65 | - | 945,24 | 10,62 | - | 49,25 | 1.005,11 |
| 021 | Bosco Marengo | 2.865,52 | 3,00 | 306,25 | 3.174,77 | - | 22,34 | 132,07 | 3.329,18 |
| 022 | Bosio | 86,17 | 110,10 | 723,36 | 919,63 | 1,17 | 2.336,45 | 671,71 | 3.928,96 |
| 023 | Bozzole | 278,32 | 1,20 | - | 279,52 | 374,48 | 0,58 | 5,44 | 660,02 |
| 024 | Brignano-Frascata | 523,26 | 104,57 | 66,16 | 693,99 | 1,39 | 339,07 | 188,79 | 1.223,24 |
| 025 | Cabella Ligure | 42,19 | 3,38 | 355,38 | 400,95 | - | 519,50 | 374,37 | 1.294,82 |
| 026 | Camagna Monferrato | 245,87 | 142,33 | 48,10 | 436,30 | 67,80 | 91,44 | 129,27 | 724,81 |
| 027 | Camino | 330,05 | 156,85 | 57,41 | 544,31 | 60,89 | 243,91 | 345,83 | 1.194,94 |
| 028 | Cantalupo Ligure | 569,29 | 6,21 | 4,93 | 580,43 | - | 447,63 | 191,79 | 1.219,85 |
| 029 | Capriata d'Orba | 1.185,21 | 363,51 | 227,19 | 1.775,91 | 45,49 | 288,38 | 124,01 | 2.233,79 |
| 030 | Carbonara Scrivia | 285,58 | 48,43 | 15,77 | 349,78 | 0,12 | 12,05 | 7,46 | 369,41 |
| 031 | Carentino | 542,54 | 57,16 | 22,76 | 622,46 | 100,74 | 59,84 | 42,81 | 825,85 |
| 032 | Carezzano | 276,72 | 84,47 | 81,47 | 442,66 | 11,87 | 153,15 | 86,24 | 693,92 |
| 033 | Carpeneto | 265,78 | 455,42 | 65,20 | 786,40 | 39,00 | 72,91 | 224,61 | 1.122,92 |
| 034 | Carrega Ligure | 8,00 | 4,10 | 499,35 | 511,45 | - | 217,80 | 4,75 | 734,00 |
| 035 | Carrosio | 18,90 | 11,82 | 39,50 | 70,22 | - | 160,67 | 74,46 | 305,35 |
| 036 | Cartosio | 505,41 | 89,75 | 264,19 | 859,35 | - | 507,51 | 60,31 | 1.427,17 |
| 037 | Casal Cermelli | 956,56 | 14,50 | 50,32 | 1.021,38 | 6,60 | - | 55,17 | 1.083,15 |
| 038 | Casaleggio Boiro | 68,98 | 25,74 | 72,56 | 167,28 | - | 522,94 | 45,16 | 735,38 |
| 039 | Casale Monferrato | 5.068,95 | 333,25 | 79,71 | 5.481,91 | 466,59 | 108,78 | 371,04 | 6.428,32 |
| 040 | Casalnoceto | 812,36 | 72,80 | - | 885,16 | - | 20,32 | 30,68 | 936,16 |
| 041 | Casasco | 311,36 | 75,44 | - | 386,80 | 1,40 | 114,44 | 80,27 | 582,91 |
| 042 | Cassano Spinola | 492,40 | 50,81 | 80,99 | 624,20 | 10,60 | 149,93 | 82,17 | 866,90 |
| 043 | Cassine | 1.044,19 | 825,15 | 95,39 | 1.964,73 | 94,49 | 406,36 | 360,33 | 2.825,91 |
| 044 | Cassinelle | 275,15 | 257,89 | 367,24 | 900,28 | 2,60 | 771,27 | 295,82 | 1.969,97 |
| 045 | Castellania | 166,70 | 20,31 | 2,67 | 189,68 | 2,09 | 107,42 | 44,64 | 343,83 |
| 046 | Castellar Guidobono | 279,20 | 40,82 | - | 320,02 | - | 2,27 | 4,82 | 327,11 |
| 047 | Castellazzo Bormida | 3.171,14 | 2,04 | 35,00 | 3.208,18 | 36,27 | 4,75 | 91,08 | 3.340,28 |
| 048 | Castelletto d'Erro | 156,93 | 39,89 | 31,99 | 228,81 | - | 65,61 | 126,40 | 420,82 |
| 049 | Castelletto d'Orba | 318,12 | 409,71 | 115,84 | 843,67 | 16,86 | 236,42 | 160,75 | 1.257,70 |
| 050 | Castelletto Merli | 422,28 | 179,18 | 142,73 | 744,19 | 32,12 | 125,71 | 70,91 | 972,93 |
| 051 | Castelletto Monferrato | 644,91 | 12,50 | 41,28 | 698,69 | 42,67 | 8,06 | 32,34 | 781,76 |
| 052 | Castelnuovo Bormida | 738,52 | 98,00 | 42,99 | 879,51 | 251,19 | 66,30 | 46,08 | 1.243,08 |
| 053 | Castelnuovo Scrivia | 4.255,50 | 15,57 | 2,00 | 4.273,07 | 64,38 | 6,62 | 110,48 | 4.454,55 |
| 054 | Castelspina | 497,47 | 2,88 | 3,80 | 504,15 | 9,17 | - | 48,65 | 561,97 |
| 055 | Cavatore | 225,25 | 45,87 | 100,80 | 371,92 | 3,00 | 157,67 | 217,17 | 749,76 |
| 056 | Cella Monte | 255,77 | 245,08 | 47,79 | 548,64 | 33,42 | 33,47 | 60,24 | 675,77 |
| 057 | Cereseto | 492,85 | 76,32 | 75,96 | 645,13 | 77,04 | 37,79 | 52,79 | 812,75 |
| 058 | Cerreto Grue | 327,81 | 173,16 | 1,74 | 502,71 | 2,86 | 7,49 | 17,06 | 530,12 |
| 059 | Cerrina Monferrato | 453,04 | 71,49 | 210,28 | 734,81 | 34,76 | 208,67 | 150,31 | 1.128,55 |
| 060 | Coniolo | 356,72 | 18,86 | 19,38 | 394,96 | 88,09 | 77,76 | 33,83 | 594,64 |
| 061 | Conzano | 860,85 | 83,59 | 80,28 | 1.024,72 | 70,18 | 26,83 | 42,01 | 1.163,74 |
| 062 | Costa Vescovato | 401,77 | 182,86 | 31,61 | 616,24 | 0,20 | 94,62 | 34,24 | 745,30 |
| 063 | Cremolino | 238,60 | 188,23 | 22,70 | 449,53 | 6,70 | 190,56 | 268,17 | 914,96 |
| 064 | Cuccaro Monferrato | 446,52 | 99,18 | 49,27 | 594,97 | 14,22 | 13,93 | 36,47 | 659,59 |
| 065 | Denice | 316,16 | 28,45 | 4,40 | 349,01 | 5,90 | 198,03 | 86,49 | 639,43 |
| 066 | Dernice | 500,21 | 59,62 | 24,21 | 584,04 | 2,00 | 481,52 | 153,13 | 1.220,69 |
| 067 | Fabbrica Curone | 540,79 | 10,49 | 729,25 | 1.280,53 | - | 541,54 | 175,90 | 1.997,97 |
| 068 | Felizzano | 862,12 | 8,10 | 11,54 | 881,76 | 211,10 | 26,62 | 38,19 | 1.157,67 |
| 069 | Fraconalto | 9,17 | 0,30 | 160,70 | 170,17 | - | 826,10 | 238,12 | 1.234,39 |
| 070 | Francavilla Bisio | 254,63 | 32,22 | 36,15 | 323,00 | 1,30 | 178,86 | 69,90 | 573,06 |
| 071 | Frascaro | 393,29 | 23,17 | 58,54 | 475,00 | 44,71 | 19,68 | 23,76 | 563,15 |
| 072 | Frassinello Monferrato | 386,51 | 202,06 | 76,60 | 665,17 | 29,71 | 18,91 | 41,81 | 755,60 |
| 073 | Frassineto Po | 1.191,78 | 0,40 | 1,67 | 1.193,85 | 250,67 | 30,30 | 74,94 | 1.549,76 |
| 074 | Fresonara | 713,65 | 14,12 | 156,40 | 884,17 | 1,41 | 4,55 | 12,35 | 902,48 |
| 075 | Frujarolo | 1.836,86 | 1,50 | 265,92 | 2.104,28 | 4,60 | - | 58,82 | 2.167,70 |
| 076 | Fubine | 1.170,12 | 109,59 | 134,30 | 1.414,01 | 62,56 | 194,46 | 119,74 | 1.790,77 |
| 077 | Gabiano | 696,01 | 139,32 | 175,31 | 1.010,64 | 216,29 | 19,27 | 151,83 | 1.598,03 |
| 078 | Gamalero | 700,86 | 132,11 | 37,79 | 870,76 | 23,19 | 41,35 | 72,05 | 1.007,35 |
| 079 | Garbagna | 462,98 | 156,18 | 1,98 | 621,14 | - | 643,58 | 122,38 | 1.387,10 |
| 080 | Gavazzana | 116,83 | 21,36 | 48,96 | 187,15 | 0,93 | 147,10 | 37,45 | 372,63 |
| 081 | Gavi | 827,77 | 485,14 | 341,45 | 1.654,36 | 22,14 | 1.227,64 | 368,29 | 3.272,43 |
| 082 | Giarole | 432,99 | 65,59 | - | 498,58 | 231,98 | 0,66 | 45,17 | 776,39 |
| 083 | Gremiasco | 291,90 | 19,65 | - | 311,55 | 0,34 | 587,47 | 172,16 | 1.071,52 |

Tavola 4.10 segue - Superficie aziendale secondo l'utilizzazione dei terreni per comune (superficie in ettari)

| COMUNI | SUPERFICIE AGRICOLA UTILIZZATA | | | | Totale | Pioppete | Boschi | Altra superficie | Superficie totale |
|--------|--------------------------------|-------------------------|----------------------------|--------|----------|----------|----------|------------------|-------------------|
| | Seminativi | Coltivazioni permanenti | Prati permanenti e pascoli | | | | | | |
| 084 | Grogardo | 13,70 | 33,83 | 50,29 | 97,82 | 0,02 | 202,18 | 86,78 | 386,80 |
| 085 | Gronzona | 189,21 | 9,77 | 231,64 | 430,62 | 1,75 | 1.041,90 | 190,50 | 1.664,77 |
| 086 | Guazzora | 203,27 | - | - | 203,27 | 0,69 | 0,26 | 5,68 | 209,90 |
| 087 | Isola Sant' Antonio | 808,13 | - | - | 808,13 | 127,17 | 24,80 | 33,74 | 993,84 |
| 088 | Lerma | 73,96 | - | 118,57 | 343,80 | - | 337,12 | 193,45 | 874,37 |
| 089 | Lu | 1.209,44 | 332,66 | 47,92 | 1.590,02 | 37,47 | 71,59 | 47,89 | 1.746,97 |
| 090 | Malvicino | 58,27 | 11,56 | 131,59 | 201,42 | - | 360,13 | 88,95 | 650,50 |
| 091 | Masio | 1.265,19 | 143,28 | 129,02 | 1.537,49 | 160,87 | 161,10 | 130,46 | 1.989,92 |
| 092 | Melazzo | 634,86 | 154,87 | 166,54 | 956,27 | 9,73 | 266,48 | 189,19 | 1.421,67 |
| 093 | Merana | 261,52 | 9,03 | 35,75 | 306,30 | 1,50 | 422,98 | 187,87 | 918,65 |
| 094 | Mirabello Monferrato | 1.088,55 | 32,62 | 54,59 | 1.175,76 | 92,32 | 12,71 | 34,70 | 1.315,49 |
| 095 | Molare | 145,88 | 115,78 | 282,63 | 544,29 | 7,66 | 2.552,69 | 283,45 | 3.388,09 |
| 096 | Molino dei Torti | 317,36 | 1,54 | - | 318,90 | 90,77 | - | 22,75 | 432,42 |
| 097 | Mombello Monferrato | 807,71 | 147,99 | 272,91 | 1.228,61 | 93,41 | 143,94 | 168,23 | 1.634,19 |
| 098 | Momperone | 336,80 | 104,42 | 75,63 | 516,85 | 5,43 | 98,38 | 108,89 | 729,55 |
| 099 | Moncestino | 150,68 | 18,39 | 47,64 | 216,71 | 115,65 | 92,97 | 58,11 | 483,44 |
| 100 | Mongiardino Ligure | 248,56 | 3,50 | 113,35 | 365,41 | - | 239,25 | 39,94 | 644,60 |
| 101 | Monleale | 225,53 | 339,10 | - | 564,63 | 2,09 | 93,73 | 116,45 | 776,90 |
| 102 | Montacuto | 437,43 | 13,06 | 278,48 | 728,97 | - | 559,78 | 210,90 | 1.499,65 |
| 103 | Montaldeo | 79,70 | 69,52 | 15,28 | 164,50 | 5,41 | 183,94 | 122,43 | 476,28 |
| 104 | Montaldo Bormida | 79,95 | 253,80 | 57,82 | 391,57 | 13,39 | 48,01 | 97,96 | 550,93 |
| 105 | Montecastello | 213,08 | 25,51 | 18,56 | 257,15 | 37,58 | 18,81 | 58,24 | 371,78 |
| 106 | Montechiaro d'Acqui | 480,74 | 31,95 | 104,48 | 617,17 | 1,70 | 445,89 | 357,02 | 1.421,78 |
| 107 | Montegioco | 164,49 | 111,67 | - | 276,16 | 9,79 | 97,49 | 68,66 | 452,10 |
| 108 | Montemarzino | 406,93 | 250,97 | 6,80 | 664,70 | 3,15 | 120,69 | 129,11 | 917,65 |
| 109 | Morano sul Po | 1.458,35 | 12,56 | - | 1.470,91 | 234,15 | - | 65,60 | 1.770,66 |
| 110 | Morbello | 166,87 | 67,15 | 144,03 | 378,05 | 1,50 | 572,00 | 90,35 | 1.041,90 |
| 111 | Mornese | 59,17 | 101,23 | 100,80 | 261,20 | - | 406,81 | 109,77 | 777,78 |
| 112 | Morsasco | 248,85 | 194,44 | 53,73 | 497,02 | 7,95 | 67,97 | 108,81 | 681,75 |
| 113 | Murisengo | 508,70 | 117,74 | 317,24 | 943,68 | 29,48 | 93,36 | 102,16 | 1.168,68 |
| 114 | Novi Ligure | 2.524,46 | 258,39 | 433,10 | 3.215,95 | 6,95 | 294,18 | 238,90 | 3.755,98 |
| 115 | Occimiano | 1.415,64 | 16,86 | 162,17 | 1.594,67 | 19,18 | 2,63 | 70,69 | 1.687,17 |
| 116 | Odalengo Grande | 331,18 | 73,51 | 218,20 | 622,89 | 73,84 | 248,78 | 223,63 | 1.169,14 |
| 117 | Odalengo Piccolo | 108,88 | 60,19 | 82,45 | 251,52 | 48,11 | 65,04 | 78,12 | 442,79 |
| 118 | Olivola | 103,50 | 91,41 | 7,05 | 201,96 | 24,60 | 30,60 | 12,14 | 269,30 |
| 119 | Orsara Bormida | 194,98 | 195,49 | 11,25 | 401,72 | 26,63 | 46,94 | 69,27 | 544,56 |
| 120 | Ottiglio | 383,56 | 159,76 | 130,94 | 674,26 | 40,81 | 84,80 | 69,34 | 869,21 |
| 121 | Ovada | 233,19 | 297,38 | 334,62 | 865,19 | 7,00 | 661,31 | 258,48 | 1.791,98 |
| 122 | Oviglio | 1.861,39 | 35,56 | 55,20 | 1.952,15 | 31,75 | 12,59 | 67,78 | 2.064,27 |
| 123 | Ozzano Monferrato | 548,23 | 206,54 | 60,50 | 815,27 | 14,44 | 55,73 | 98,85 | 984,29 |
| 124 | Paderna | 163,75 | 95,86 | 15,21 | 274,82 | 7,84 | 35,81 | 31,69 | 350,16 |
| 125 | Pareto | 679,87 | 11,14 | 374,97 | 1.065,98 | 3,32 | 1.382,77 | 301,79 | 2.753,86 |
| 126 | Parodi Ligure | 150,84 | 169,97 | 14,70 | 335,51 | 12,04 | 214,77 | 210,53 | 772,85 |
| 127 | Pasturana | 215,96 | 17,92 | 76,37 | 310,25 | - | 34,45 | 12,77 | 357,47 |
| 128 | Pecetto di Valenza | 451,45 | 68,12 | 16,51 | 536,08 | 54,62 | 42,47 | 76,14 | 709,31 |
| 129 | Pietra Marazzi | 353,31 | 20,60 | 3,10 | 377,01 | 16,87 | 25,31 | 21,78 | 440,97 |
| 130 | Piovera | 1.460,62 | 1,23 | 20,00 | 1.481,85 | 27,83 | 6,43 | 27,95 | 1.544,06 |
| 131 | Pomaro Monferrato | 721,29 | 12,12 | 10,50 | 743,91 | 103,09 | 10,64 | 40,59 | 898,23 |
| 132 | Pontecurone | 2.675,19 | 18,79 | 25,66 | 2.719,64 | 2,81 | 7,40 | 84,87 | 2.814,72 |
| 133 | Pontestura | 926,51 | 108,59 | 96,96 | 1.132,06 | 139,25 | 78,73 | 57,13 | 1.407,17 |
| 134 | Ponti | 515,95 | 80,53 | 91,92 | 688,40 | 3,23 | 229,71 | 167,48 | 1.088,82 |
| 135 | Ponzano Monferrato | 259,47 | 104,67 | 94,04 | 458,18 | 38,27 | 127,01 | 99,74 | 723,20 |
| 136 | Ponzone | 297,12 | 39,01 | 355,55 | 691,68 | 0,60 | 1.808,60 | 586,43 | 3.087,31 |
| 137 | Pozzol Groppo | 593,74 | 204,65 | - | 798,39 | 2,05 | 323,53 | 138,84 | 1.262,81 |
| 138 | Pozzolo Formigaro | 2.858,66 | 12,18 | 5,95 | 2.876,79 | 0,40 | 22,66 | 94,30 | 2.994,15 |
| 139 | Prasco | 116,01 | 84,30 | 66,17 | 266,48 | 0,70 | 116,21 | 109,70 | 493,09 |
| 140 | Predosa | 1.963,24 | 155,71 | 79,93 | 2.198,88 | 12,69 | 162,85 | 264,98 | 2.639,40 |
| 141 | Quargnento | 2.639,99 | 42,20 | 56,96 | 2.739,15 | 51,63 | 34,97 | 162,30 | 2.988,05 |
| 142 | Quattordio | 1.058,77 | 8,26 | 108,87 | 1.175,90 | 43,47 | 90,86 | 73,81 | 1.384,04 |
| 143 | Ricaldone | 61,54 | 627,84 | - | 689,38 | 3,40 | 111,03 | 58,68 | 862,49 |
| 144 | Rivalta Bormida | 439,83 | 359,01 | 1,60 | 800,44 | 119,65 | 42,59 | 72,55 | 1.035,23 |
| 145 | Rivarone | 310,34 | 24,11 | - | 334,45 | 158,14 | 15,86 | 10,00 | 518,45 |
| 146 | Roccaforte Ligure | 354,91 | 52,00 | - | 406,91 | - | 489,31 | 70,61 | 966,83 |
| 147 | Rocca Grimalda | 305,05 | 481,59 | 69,25 | 855,89 | 12,60 | 119,18 | 174,84 | 1.162,51 |
| 148 | Rocchetta Ligure | 291,40 | 3,50 | 14,45 | 309,35 | - | 272,17 | 61,25 | 642,77 |
| 149 | Rosignano Monferrato | 903,93 | 402,76 | 121,97 | 1.428,66 | 76,88 | 22,18 | 129,13 | 1.656,85 |
| 150 | Sala Monferrato | 229,66 | 261,44 | 58,47 | 549,57 | 15,31 | 34,17 | 41,13 | 640,18 |
| 151 | Sale | 4.014,79 | 5,52 | 4,00 | 4.024,31 | 73,89 | - | 172,50 | 4.270,70 |
| 152 | San Cristoforo | 132,65 | 87,03 | 12,25 | 231,93 | 2,83 | 143,95 | 40,57 | 419,28 |
| 153 | San Giorgio Monferrato | 265,29 | 200,34 | 22,57 | 488,20 | 56,69 | 14,47 | 54,85 | 614,21 |
| 154 | San Salvatore Monfer- rato | 2.120,79 | 84,47 | 117,66 | 2.322,92 | 132,37 | 63,56 | 80,67 | 2.599,52 |
| 155 | San Sebastiano Curone | 206,05 | 17,62 | 3,40 | 227,07 | 2,85 | 98,81 | 77,41 | 406,14 |
| 156 | Sant'Agata Fossili | 307,03 | 60,55 | 5,13 | 372,71 | 3,90 | 180,33 | 141,40 | 698,34 |
| 157 | Sardigliano | 145,16 | 37,97 | 109,65 | 292,78 | 4,54 | 466,98 | 270,46 | 1.034,76 |
| 158 | Sarezzano | 446,92 | 453,86 | 0,26 | 901,04 | 1,11 | 157,07 | 143,57 | 1.202,79 |
| 159 | Serralunga di Crea | 345,27 | 60,16 | 61,07 | 466,50 | 61,66 | 107,56 | 107,38 | 743,10 |
| 160 | Serravalle Scrivia | 341,01 | 102,08 | 110,22 | 553,31 | 25,85 | 148,22 | 177,63 | 905,01 |
| 161 | Sezzadio | 2.384,23 | 161,99 | 51,41 | 2.597,63 | 67,93 | 137,37 | 130,29 | 2.933,22 |
| 162 | Silvano d'Orba | 301,98 | 223,18 | 73,01 | 598,17 | 6,07 | 160,88 | 206,50 | 971,62 |
| 163 | Solero | 1.779,81 | 0,16 | 12,50 | 1.792,47 | 28,52 | 11,98 | 39,17 | 1.872,14 |
| 164 | Solonghella | 264,60 | 53,41 | 38,75 | 356,76 | 22,03 | 15,49 | 15,43 | 409,71 |
| 165 | Spigno Monferrato | 1.361,72 | 177,08 | 617,15 | 2.155,95 | 78,93 | 2.188,44 | 803,67 | 5.226,99 |

Tavola 4.10 segue - Superficie aziendale secondo l'utilizzazione dei terreni per comune (superficie in ettari)

| COMUNI | SUPERFICIE AGRICOLA UTILIZZATA | | | | Totale | Pioppete | Boschi | Altra superficie | Superficie totale |
|-------------------------|--------------------------------|-------------------------|----------------------------|------------------|-------------------|-----------------|------------------|------------------|-------------------|
| | Seminativi | Coltivazioni permanenti | Prati permanenti e pascoli | | | | | | |
| 166 | Spineto Scrivia | 285,22 | 78,99 | 20,26 | 384,47 | 1,52 | 8,96 | 15,66 | 410,61 |
| 167 | Stazzano | 539,56 | 74,35 | 86,05 | 699,96 | 2,20 | 602,87 | 25,93 | 1.330,96 |
| 168 | Strevi | 490,05 | 548,87 | 5,73 | 1.044,65 | 28,01 | 101,21 | 142,76 | 1.316,63 |
| 169 | Tagliolo Monferrato | 230,17 | 212,84 | 271,57 | 714,58 | 0,20 | 807,48 | 114,18 | 1.636,44 |
| 170 | Tassarolo | 105,72 | 89,21 | 86,88 | 281,81 | 4,81 | 129,44 | 38,78 | 454,84 |
| 171 | Terruggia | 432,80 | 52,39 | 19,36 | 504,55 | 30,63 | 10,66 | 29,47 | 575,31 |
| 172 | Terzo | 258,69 | 184,61 | 28,92 | 472,22 | 2,00 | 87,96 | 110,71 | 672,89 |
| 173 | Ticineto | 650,88 | - | - | 650,88 | 40,21 | - | 40,67 | 731,76 |
| 174 | Tortona | 6.367,64 | 359,24 | 313,48 | 7.040,36 | 34,85 | 75,26 | 255,08 | 7.405,55 |
| 175 | Treville | 173,92 | 78,62 | 20,42 | 272,96 | 16,15 | 11,47 | 25,92 | 326,50 |
| 176 | Trisobbio | 121,65 | 201,97 | 146,15 | 469,77 | 13,82 | 43,33 | 163,82 | 690,74 |
| 177 | Valenza | 2.481,34 | 108,33 | 224,61 | 2.814,28 | 848,71 | 134,13 | 355,36 | 4.152,48 |
| 178 | Valmacca | 504,20 | 1,84 | - | 506,04 | 652,85 | 55,96 | 109,94 | 1.324,79 |
| 179 | Vignale Monferrato | 704,58 | 381,60 | 138,65 | 1.224,83 | 52,60 | 61,35 | 109,36 | 1.448,14 |
| 180 | Vignole Borbera | 240,02 | 7,02 | 54,38 | 301,42 | 1,00 | 275,96 | 15,85 | 594,23 |
| 181 | Viguzzolo | 1.110,87 | 378,10 | 41,71 | 1.530,68 | 5,11 | 64,14 | 66,31 | 1.666,24 |
| 182 | Villadeati | 342,99 | 88,34 | 137,53 | 568,86 | 63,83 | 63,01 | 62,82 | 758,52 |
| 183 | Villalvernia | 242,36 | 34,37 | 7,95 | 284,68 | 1,10 | 93,31 | 20,11 | 399,20 |
| 184 | Villamiroglio | 160,75 | 46,40 | 56,10 | 263,25 | 49,54 | 150,43 | 156,64 | 619,86 |
| 185 | Villanova Monferrato | 1.414,74 | - | 1,00 | 1.415,74 | 17,82 | - | 19,76 | 1.453,32 |
| 186 | Villaromagnano | 361,64 | 187,59 | 1,21 | 550,44 | 3,49 | 5,53 | 16,75 | 576,21 |
| 187 | Visone | 285,90 | 136,31 | 30,71 | 452,92 | 9,00 | 196,75 | 180,85 | 839,52 |
| 188 | Volpedo | 374,88 | 326,94 | - | 701,82 | 1,61 | 107,37 | 71,21 | 882,01 |
| 189 | Volpeglino | 111,33 | 73,33 | - | 184,66 | - | 18,08 | 6,29 | 209,03 |
| 190 | Voltaggiò | 63,20 | 3,00 | 1.043,72 | 1.109,92 | - | 3.243,62 | 308,31 | 4.661,85 |
| TOTALE PROVINCIA | | 142.833,02 | 22.455,03 | 19.072,53 | 184.360,58 | 9.205,90 | 44.721,73 | 22.944,01 | 261.232,22 |

Tavola 4.11 - Aziende con seminativi per principali coltivazioni praticate e comune (superficie in ettari)

| COMUNI | CEREALI | | | | COLTIVAZIONI ORTIVE | | COLTIVAZIONI FORAGGERE AVVICENDATE | |
|-----------------------------|---------|-------------------------|----------|--------------------------|---------------------|--|---------------------------------------|---|
| | TOTALE | | FRUMENTO | | Aziende | Superficie a coltivazioni ortive | Aziende | Superficie a foraggiere avvicendate |
| | Aziende | Superficie a cereali | Aziende | Superficie a frumento | | | | |
| 001 Acqui Terme | 210 | 406,76 | 123 | 201,41 | 30 | 7,91 | 172 | 205,95 |
| 002 Albera Ligure | 29 | 49,90 | 26 | 33,96 | 16 | 7,70 | 55 | 119,88 |
| 003 Alessandria | 1.310 | 12.687,38 | 1.150 | 6.294,71 | 84 | 89,98 | 226 | 691,49 |
| 004 Alfiano Natta | 94 | 338,57 | 72 | 241,89 | 2 | 0,35 | 13 | 20,20 |
| 005 Alice Bel Colle | 66 | 85,05 | 17 | 37,14 | 11 | 3,42 | 69 | 59,05 |
| 006 Alluvioni Cambio' | 136 | 715,74 | 84 | 291,57 | 18 | 22,18 | 5 | 3,53 |
| 007 Altavilla Monferrato | 59 | 231,66 | 39 | 137,01 | 2 | 0,59 | 45 | 101,33 |
| 008 Alzano Scrivia | 40 | 96,75 | 35 | 63,07 | 23 | 25,98 | - | - |
| 009 Arquata Scrivia | 123 | 162,50 | 91 | 104,06 | - | - | 87 | 116,26 |
| 010 Avolasca | 42 | 123,99 | 38 | 97,83 | - | - | 71 | 187,73 |
| 011 Balzola | 31 | 1.372,57 | - | - | 2 | 0,40 | 2 | 1,48 |
| 012 Basaluzzo | 101 | 594,56 | 97 | 419,99 | 2 | 0,70 | 57 | 132,11 |
| 013 Bassignana | 94 | 636,80 | 48 | 229,90 | 8 | 3,51 | 26 | 42,59 |
| 014 Belforte Monferrato | 31 | 15,34 | 14 | 8,53 | 33 | 2,76 | 39 | 15,19 |
| 015 Bergamasco | 133 | 759,32 | 126 | 546,34 | - | - | 40 | 40,29 |
| 016 Berzano di Tortona | 15 | 46,20 | 15 | 43,98 | - | - | 24 | 56,61 |
| 017 Bistagno | 199 | 427,88 | 160 | 300,69 | 30 | 7,88 | 184 | 261,05 |
| 018 Borghetto di Borbera | 180 | 202,81 | 138 | 120,92 | 3 | 9,20 | 232 | 298,65 |
| 019 Borgoratto Alessandrino | 67 | 385,43 | 58 | 242,33 | 11 | 11,71 | 14 | 48,72 |
| 020 Borgo San Martino | 94 | 825,64 | 44 | 56,47 | 68 | 113,95 | - | - |
| 021 Bosco Marengo | 147 | 2.569,69 | 145 | 1.635,80 | - | - | 29 | 151,00 |
| 022 Bosio | 43 | 30,73 | 17 | 15,78 | - | - | 68 | 39,85 |
| 023 Bozzole | 21 | 230,80 | 15 | 46,29 | 6 | 2,45 | - | - |
| 024 Brignano-Frascata | 74 | 205,35 | 68 | 174,67 | - | - | 101 | 300,27 |
| 025 Cabella Ligure | 10 | 7,01 | 9 | 6,91 | - | - | 27 | 29,32 |
| 026 Camagna Monferrato | 50 | 155,49 | 35 | 73,64 | 11 | 2,58 | 15 | 16,37 |
| 027 Camino | 63 | 230,08 | 30 | 90,55 | 34 | 14,03 | 26 | 27,47 |
| 028 Cantalupo Ligure | 41 | 125,14 | 31 | 85,45 | 3 | 0,67 | 91 | 439,18 |
| 029 Capriata d'Orba | 204 | 871,18 | 178 | 565,97 | 6 | 0,98 | 85 | 185,35 |
| 030 Carbonara Scrivia | 41 | 126,56 | 37 | 96,22 | - | - | 53 | 153,03 |
| 031 Carentino | 63 | 383,53 | 60 | 221,07 | 5 | 3,27 | 24 | 38,01 |
| 032 Carezzano | 55 | 132,80 | 55 | 132,80 | 2 | 0,84 | 78 | 142,31 |
| 033 Carpeneto | 79 | 180,96 | 48 | 122,76 | 9 | 2,20 | 24 | 78,08 |
| 034 Carrega Ligure | - | - | - | - | 3 | 0,60 | 2 | 4,00 |
| 035 Carrosio | 5 | 15,20 | 3 | 8,00 | - | - | 2 | 3,70 |
| 036 Cartosio | 190 | 229,02 | 160 | 154,33 | 5 | 0,95 | 229 | 256,41 |
| 037 Casal Cermelli | 192 | 846,44 | 166 | 487,42 | 59 | 55,73 | - | - |
| 038 Casaleggio Boiro | 25 | 44,05 | 16 | 28,35 | - | - | 20 | 20,77 |
| 039 Casale Monferrato | 369 | 4.103,52 | 167 | 773,69 | 78 | 59,24 | 97 | 239,52 |
| 040 Casalinoceto | 70 | 359,49 | 64 | 324,01 | 6 | 23,26 | 90 | 366,33 |
| 041 Casasco | 34 | 131,09 | 32 | 103,73 | - | - | 48 | 178,27 |
| 042 Cassano Spinola | 66 | 329,28 | 58 | 185,51 | 11 | 5,33 | 43 | 127,86 |
| 043 Cassine | 307 | 844,47 | 272 | 517,54 | 7 | 2,13 | 63 | 117,89 |
| 044 Cassinelle | 56 | 85,24 | 44 | 48,65 | 3 | 0,95 | 219 | 174,73 |
| 045 Castellania | 16 | 48,44 | 15 | 47,79 | - | - | 21 | 106,88 |
| 046 Castellar Guidobono | 39 | 148,99 | 33 | 110,81 | 5 | 27,39 | 35 | 77,64 |
| 047 Castellazzo Bormida | 287 | 2.316,87 | 230 | 1.226,89 | 131 | 163,39 | 45 | 136,66 |
| 048 Castelletto d'Erro | 38 | 59,34 | 25 | 39,45 | 9 | 2,71 | 48 | 91,99 |
| 049 Castelletto d'Orba | 106 | 175,61 | 73 | 128,74 | 3 | 0,70 | 2 | 4,09 |
| 050 Castelletto Merli | 81 | 291,50 | 51 | 120,91 | 5 | 0,97 | 6 | 6,35 |
| 051 Castelletto Monferrato | 79 | 516,12 | 58 | 209,20 | 12 | 8,26 | 25 | 68,88 |
| 052 Castelnuovo Bormida | 163 | 597,03 | 149 | 401,08 | 20 | 7,22 | 15 | 20,48 |
| 053 Castelnuovo Scrivia | 296 | 1.929,65 | 274 | 1.534,37 | 211 | 525,46 | 47 | 85,52 |
| 054 Castelspina | 72 | 346,60 | 69 | 222,03 | 24 | 41,57 | 22 | 18,70 |
| 055 Cavatore | 51 | 92,18 | 24 | 42,50 | 3 | 0,60 | 62 | 111,33 |
| 056 Cella Monte | 39 | 128,87 | 20 | 49,48 | 13 | 3,00 | 5 | 7,08 |
| 057 Cereseto | 49 | 233,11 | 35 | 120,36 | - | - | 20 | 21,83 |
| 058 Cerreto Grue | 32 | 157,10 | 28 | 111,89 | - | - | 39 | 164,04 |
| 059 Cerrina Monferrato | 97 | 212,39 | 54 | 92,28 | 48 | 26,51 | 63 | 89,32 |
| 060 Coniolo | 35 | 250,99 | 7 | 27,74 | 3 | 0,60 | 22 | 50,84 |
| 061 Conzano | 109 | 618,82 | 86 | 306,93 | 15 | 9,24 | 62 | 102,30 |
| 062 Costa Vescovato | 70 | 185,14 | 70 | 166,78 | 2 | 0,85 | 77 | 211,58 |
| 063 Cremolino | 67 | 83,85 | 42 | 59,70 | 8 | 1,85 | 90 | 100,01 |
| 064 Cuccaro Monferrato | 51 | 309,09 | 46 | 175,59 | 4 | 0,80 | 28 | 67,98 |
| 065 Denice | 63 | 145,65 | 55 | 90,50 | - | - | 62 | 89,11 |
| 066 Dernice | 34 | 71,68 | 30 | 59,49 | 4 | 1,56 | 91 | 421,87 |
| 067 Fabbrica Curone | 72 | 86,51 | 35 | 50,98 | 7 | 2,26 | 127 | 443,83 |
| 068 Felizzano | 83 | 613,73 | 61 | 377,24 | 5 | 6,67 | 36 | 106,25 |
| 069 Fraconalto | 3 | 1,35 | - | - | 3 | 0,90 | 5 | 2,40 |
| 070 Francavilla Bisio | 37 | 194,36 | 36 | 150,08 | 4 | 1,35 | 8 | 30,95 |
| 071 Frascaro | 46 | 320,88 | 34 | 186,76 | 4 | 3,29 | 5 | 3,59 |
| 072 Frassinello Monferrato | 80 | 253,92 | 62 | 124,35 | 3 | 0,65 | 11 | 13,59 |
| 073 Frassineto Po | 105 | 1.042,92 | 71 | 207,58 | 37 | 40,94 | 5 | 13,34 |
| 074 Fresonara | 78 | 633,91 | 71 | 354,45 | 9 | 3,20 | 21 | 44,14 |
| 075 Frugarolo | 105 | 1.512,60 | 98 | 829,34 | 4 | 32,38 | 21 | 135,99 |
| 076 Fubine | 138 | 833,52 | 116 | 504,73 | 8 | 2,72 | 113 | 229,35 |
| 077 Gabiano | 166 | 416,63 | 105 | 133,48 | 114 | 106,23 | 52 | 69,09 |
| 078 Gamalero | 102 | 630,53 | 101 | 504,56 | 5 | 2,63 | 7 | 12,67 |
| 079 Garbagna | 75 | 124,05 | 50 | 79,81 | 6 | 6,26 | 123 | 305,80 |
| 080 Gavazzana | 27 | 54,80 | 24 | 50,95 | 8 | 1,90 | 22 | 40,44 |
| 081 Gavi | 145 | 359,16 | 99 | 208,81 | 9 | 2,65 | 173 | 434,40 |

Tavola 4.11 segue - Aziende con seminativi per principali coltivazioni praticate e comune (superficie in ettari)

| COMUNI | | CEREALI | | | | COLTIVAZIONI ORTIVE | | COLTIVAZIONI FORAGGERE AVVICENDATE | |
|--------|--------------------------|---------|-------------------------|----------|--------------------------|---------------------|--|---------------------------------------|---|
| | | TOTALE | | FRUMENTO | | Aziende | Superficie a coltivazioni ortive | Aziende | Superficie a foraggiere avvicendate |
| | | Aziende | Superficie a cereali | Aziende | Superficie a frumento | | | | |
| 082 | Giarole | 26 | 335,39 | 13 | 69,33 | 2 | 0,38 | 7 | 10,57 |
| 083 | Gremiasco | 52 | 63,09 | 24 | 31,53 | 18 | 1,88 | 82 | 221,18 |
| 084 | Grogna | 2 | 3,60 | - | - | - | - | - | - |
| 085 | Gronzona | 43 | 90,63 | 21 | 33,16 | 9 | 2,25 | 56 | 86,59 |
| 086 | Guazzora | 42 | 121,79 | 36 | 62,84 | 25 | 20,51 | - | - |
| 087 | Isola Sant'Antonio | 91 | 443,75 | 30 | 155,92 | 84 | 150,13 | 3 | 6,10 |
| 088 | Lerma | 25 | 63,64 | 18 | 31,22 | - | - | - | - |
| 089 | Lu | 196 | 995,45 | 174 | 575,47 | 6 | 8,34 | 59 | 166,25 |
| 090 | Malvicino | 13 | 12,40 | 5 | 6,50 | 2 | 0,22 | 33 | 42,17 |
| 091 | Masio | 202 | 984,56 | 143 | 413,45 | 12 | 16,66 | 48 | 68,62 |
| 092 | Melazzo | 182 | 343,76 | 136 | 196,57 | 14 | 2,75 | 165 | 253,45 |
| 093 | Merana | 49 | 140,70 | 40 | 86,40 | - | - | 47 | 72,91 |
| 094 | Mirabello Monferrato | 76 | 873,57 | 52 | 343,52 | 10 | 16,19 | 16 | 38,95 |
| 095 | Molare | 56 | 87,02 | 29 | 61,88 | 8 | 2,06 | 54 | 42,58 |
| 096 | Molino dei Torti | 67 | 161,14 | 63 | 107,16 | 38 | 17,30 | 6 | 16,49 |
| 097 | Mombello Monferrato | 131 | 531,85 | 90 | 282,48 | 19 | 16,16 | 48 | 63,28 |
| 098 | Momperone | 43 | 167,78 | 41 | 129,86 | 3 | 3,10 | 56 | 163,61 |
| 099 | Moncestino | 41 | 66,11 | 21 | 24,43 | 43 | 58,07 | 12 | 18,52 |
| 100 | Mongiardino Ligure | 17 | 41,85 | 15 | 34,85 | 16 | 5,40 | 32 | 198,60 |
| 101 | Monleale | 34 | 76,90 | 29 | 64,53 | 8 | 2,54 | 62 | 143,43 |
| 102 | Montacuto | 44 | 103,75 | 39 | 89,55 | 28 | 8,10 | 72 | 315,98 |
| 103 | Montale | 21 | 8,75 | 3 | 4,95 | 2 | 0,36 | 14 | 21,91 |
| 104 | Montaldo Bormida | 45 | 63,60 | 43 | 55,58 | 2 | 0,40 | 12 | 9,89 |
| 105 | Montecastello | 34 | 191,86 | 15 | 36,15 | 7 | 1,87 | - | - |
| 106 | Montechiaro d'Acqui | 71 | 224,88 | 64 | 150,88 | - | - | 95 | 252,06 |
| 107 | Montegioco | 31 | 63,06 | 27 | 47,02 | - | - | 47 | 97,37 |
| 108 | Montemanzino | 63 | 146,37 | 57 | 108,09 | 2 | 0,58 | 93 | 253,95 |
| 109 | Morano sul Po | 54 | 1.455,65 | 8 | 56,83 | - | - | 3 | 1,00 |
| 110 | Morbello | 37 | 77,97 | 28 | 45,30 | 24 | 7,23 | 52 | 72,70 |
| 111 | Mornese | 30 | 50,25 | 17 | 30,70 | - | - | - | - |
| 112 | Morsasco | 45 | 131,30 | 31 | 66,40 | 8 | 4,00 | 41 | 78,41 |
| 113 | Murisengo | 115 | 446,62 | 69 | 204,00 | 11 | 5,57 | 19 | 14,22 |
| 114 | Novi Ligure | 244 | 1.971,41 | 222 | 1.391,61 | 14 | 5,62 | 119 | 370,77 |
| 115 | Occimiano | 54 | 1.266,03 | 43 | 251,95 | - | - | 26 | 88,14 |
| 116 | Odalengo Grande | 110 | 214,01 | 68 | 99,93 | 27 | 10,54 | 51 | 79,73 |
| 117 | Odalengo Piccolo | 34 | 80,42 | 15 | 31,85 | 7 | 1,45 | 21 | 22,08 |
| 118 | Olivola | 30 | 95,40 | 27 | 44,60 | - | - | - | - |
| 119 | Orsara Bormida | 57 | 165,75 | 39 | 93,12 | 4 | 2,10 | 17 | 7,32 |
| 120 | Ottiglio | 69 | 188,48 | 45 | 95,21 | 19 | 4,30 | 43 | 56,60 |
| 121 | Ovada | 126 | 176,49 | 74 | 95,50 | 25 | 8,34 | 4 | 13,40 |
| 122 | Oviglio | 122 | 1.206,68 | 119 | 676,61 | 19 | 31,91 | 34 | 107,78 |
| 123 | Ozzano Monferrato | 55 | 276,25 | 41 | 144,59 | 14 | 5,13 | 26 | 127,71 |
| 124 | Paderna | 32 | 87,04 | 32 | 82,35 | - | - | 22 | 75,82 |
| 125 | Pareto | 150 | 303,30 | 126 | 231,20 | 3 | 1,27 | 153 | 372,38 |
| 126 | Parodi Ligure | 47 | 56,51 | 11 | 30,30 | - | - | 74 | 64,12 |
| 127 | Pasturana | 31 | 172,91 | 31 | 134,74 | 5 | 1,17 | 19 | 38,87 |
| 128 | Pecetto di Valenza | 72 | 323,72 | 53 | 166,70 | 14 | 3,62 | 43 | 55,33 |
| 129 | Pietra Marazzi | 29 | 241,64 | 23 | 139,71 | 7 | 2,69 | 17 | 12,19 |
| 130 | Piovera | 71 | 1.138,87 | 66 | 591,16 | 3 | 0,90 | 20 | 123,50 |
| 131 | Pomaro Monferrato | 25 | 526,17 | 12 | 50,93 | 2 | 0,44 | 5 | 59,62 |
| 132 | Pontecurone | 119 | 1.608,89 | 110 | 1.340,53 | 38 | 162,79 | 80 | 315,60 |
| 133 | Pontestura | 92 | 502,80 | 53 | 221,49 | 14 | 8,98 | 31 | 73,40 |
| 134 | Ponti | 94 | 215,12 | 71 | 125,37 | 3 | 0,30 | 149 | 272,54 |
| 135 | Ponzano Monferrato | 35 | 100,40 | 11 | 21,93 | - | - | 20 | 33,10 |
| 136 | Ponzone | 92 | 123,62 | 51 | 58,95 | 3 | 0,70 | 137 | 134,30 |
| 137 | Pozzol Groppo | 88 | 188,89 | 88 | 180,39 | 4 | 0,80 | 158 | 399,04 |
| 138 | Pozzolo Formigaro | 206 | 2.119,50 | 190 | 1.405,84 | 19 | 5,06 | 60 | 202,58 |
| 139 | Prasco | 32 | 35,92 | 18 | 24,00 | 4 | 1,43 | 48 | 75,49 |
| 140 | Predosa | 266 | 1.740,10 | 259 | 1.211,51 | 4 | 8,00 | 38 | 137,76 |
| 141 | Quarignano | 169 | 2.074,76 | 156 | 1.219,60 | 12 | 11,65 | 50 | 204,71 |
| 142 | Quattordio | 88 | 830,15 | 75 | 500,46 | 6 | 2,98 | 13 | 58,88 |
| 143 | Ricaldone | 15 | 29,22 | 11 | 25,14 | - | - | 44 | 29,28 |
| 144 | Rivalta Bormida | 250 | 307,01 | 230 | 278,59 | 92 | 107,60 | 10 | 19,64 |
| 145 | Rivarone | 55 | 260,25 | 41 | 121,43 | 9 | 3,01 | 16 | 12,03 |
| 146 | Roccaforte Ligure | 11 | 36,20 | 10 | 20,50 | - | - | 78 | 317,53 |
| 147 | Rocca Grimalda | 76 | 220,45 | 52 | 152,84 | 8 | 3,15 | 46 | 57,70 |
| 148 | Rocchetta Ligure | 22 | 58,02 | 18 | 44,85 | 9 | 3,45 | 53 | 228,26 |
| 149 | Rosignano Monferrato | 128 | 555,50 | 80 | 247,02 | 6 | 2,12 | 57 | 94,61 |
| 150 | Sala Monferrato | 53 | 129,13 | 35 | 64,06 | - | - | 7 | 6,62 |
| 151 | Sale | 337 | 3.029,43 | 276 | 1.635,40 | 62 | 106,66 | 41 | 79,64 |
| 152 | San Cristoforo | 25 | 115,14 | 16 | 54,96 | - | - | 4 | 11,17 |
| 153 | San Giorgio Monferrato | 38 | 154,23 | 27 | 104,63 | 16 | 4,82 | 22 | 58,53 |
| 154 | San Salvatore Monferrato | 185 | 1.759,96 | 147 | 893,70 | 22 | 6,12 | 91 | 210,87 |
| 155 | San Sebastiano Curone | 13 | 79,75 | 9 | 46,08 | 7 | 2,06 | 27 | 102,56 |
| 156 | Sant'Agata Fossili | 53 | 127,06 | 53 | 115,06 | 4 | 0,80 | 80 | 175,19 |
| 157 | Sardigliano | 48 | 59,61 | 39 | 48,81 | - | - | 53 | 81,55 |
| 158 | Sarezzano | 112 | 202,65 | 88 | 146,65 | 2 | 0,46 | 127 | 212,86 |
| 159 | Serralunga di Crea | 51 | 215,41 | 21 | 105,82 | 11 | 4,22 | 15 | 31,22 |
| 160 | Serravalle Scrivia | 48 | 177,68 | 35 | 124,23 | - | - | 53 | 121,92 |
| 161 | Sezzadio | 237 | 1.913,67 | 225 | 1.345,19 | 29 | 23,17 | 66 | 123,37 |

Tavola 4.11 segue - **Aziende con seminativi per principali coltivazioni praticate e comune (superficie in ettari)**

| COMUNI | CEREALI | | | | COLTIVAZIONI ORTIVE | | COLTIVAZIONI FORAGGERE AVVICENDATE | | |
|-------------------------|----------------------|-------------------------|------------------|--------------------------|---------------------|--|---------------------------------------|---|------------------|
| | TOTALE | | FRUMENTO | | Aziende | Superficie a coltivazioni ortive | Aziende | Superficie a foraggiere avvicendate | |
| | Aziende | Superficie a cereali | Aziende | Superficie a frumento | | | | | |
| 162 | Silvano d'Orba | 223 | 236,34 | 153 | 155,62 | 4 | 1,30 | 65 | 44,84 |
| 163 | Solero | 124 | 1.418,13 | 111 | 772,51 | - | - | 22 | 121,27 |
| 164 | Solonghella | 56 | 196,99 | 45 | 68,47 | - | - | 19 | 29,57 |
| 165 | Spigno Monferrato | 296 | 713,67 | 248 | 464,57 | 9 | 4,06 | 294 | 540,12 |
| 166 | Spineto Scrvia | 25 | 126,30 | 20 | 102,82 | 3 | 1,09 | 34 | 155,96 |
| 167 | Stazzano | 57 | 321,76 | 48 | 205,15 | 14 | 2,89 | 79 | 200,57 |
| 168 | Strevi | 145 | 305,28 | 110 | 200,10 | 13 | 6,44 | 74 | 63,59 |
| 169 | Tagliolo Monferrato | 44 | 188,03 | 25 | 105,32 | - | - | 37 | 27,88 |
| 170 | Tassarolo | 19 | 35,80 | 12 | 24,15 | - | - | 7 | 7,62 |
| 171 | Terruggia | 53 | 316,91 | 30 | 105,79 | 10 | 3,06 | 32 | 68,90 |
| 172 | Terzo | 80 | 129,90 | 52 | 65,59 | 9 | 2,09 | 99 | 121,28 |
| 173 | Ticineto | 98 | 567,58 | 56 | 110,32 | 30 | 23,70 | - | - |
| 174 | Tortona | 459 | 4.703,87 | 404 | 2.823,27 | 57 | 100,79 | 299 | 693,63 |
| 175 | Treville | 20 | 114,70 | 12 | 34,69 | 2 | 0,75 | 2 | 1,18 |
| 176 | Trisobbio | 57 | 102,53 | 22 | 31,11 | 3 | 0,90 | 2 | 14,00 |
| 177 | Valenza | 351 | 2.177,07 | 198 | 860,19 | 49 | 21,74 | 62 | 96,01 |
| 178 | Valmacca | 144 | 426,21 | 47 | 59,93 | 61 | 49,44 | - | - |
| 179 | Vignale Monferrato | 70 | 335,19 | 49 | 211,82 | 5 | 1,27 | 32 | 74,39 |
| 180 | Vignole Borbera | 43 | 91,27 | 39 | 65,01 | 4 | 1,30 | 63 | 133,66 |
| 181 | Viguzzolo | 167 | 715,57 | 122 | 521,54 | 42 | 43,93 | 96 | 141,86 |
| 182 | Villadeati | 63 | 212,59 | 46 | 141,20 | 2 | 0,49 | - | - |
| 183 | Villalvernia | 18 | 157,38 | 17 | 111,63 | - | - | 13 | 84,11 |
| 184 | Villamiroglio | 53 | 54,54 | 18 | 13,75 | 72 | 64,54 | 34 | 31,83 |
| 185 | Villanova Monferrato | 69 | 1.345,40 | 22 | 30,05 | 30 | 33,62 | - | - |
| 186 | Villaromagnano | 49 | 199,37 | 45 | 175,96 | - | - | 38 | 159,84 |
| 187 | Visone | 73 | 127,20 | 55 | 74,50 | 8 | 6,10 | 125 | 138,08 |
| 188 | Volpedo | 55 | 166,31 | 48 | 153,03 | 36 | 20,96 | 66 | 156,68 |
| 189 | Volpeglino | 17 | 52,62 | 17 | 48,62 | 2 | 0,40 | 24 | 58,31 |
| 190 | Voltaggio | 8 | 8,18 | 7 | 7,78 | 4 | 1,00 | 10 | 48,85 |
| TOTALE PROVINCIA | | 17.705 | 99.977,19 | 13.524 | 52.070,34 | 2.773 | 2.818,89 | 9.647 | 20.947,88 |

Tavola 4.12 - Aziende con coltivazioni legnose agrarie per principali coltivazioni praticate e comune (superficie in ettari)

| COMUNI | VITE | | OLIVO | | AGRUMI | | FRUTTIFERI | |
|--------|-------------------------|-------------------|---------|---------------------|---------|----------------------|------------|-------------------------|
| | Aziende | Superficie a vite | Aziende | Superficie ad olivo | Aziende | Superficie ad agrumi | Aziende | Superficie a fruttiferi |
| 001 | Acqui Terme | 505 | 573,81 | - | - | - | 271 | 94,00 |
| 002 | Albera Ligure | 32 | 3,46 | - | - | - | 11 | 2,75 |
| 003 | Alessandria | 98 | 40,32 | - | - | - | 48 | 103,14 |
| 004 | Alfiano Natta | 136 | 152,90 | - | - | - | 54 | 25,89 |
| 005 | Alice Bel Colle | 270 | 665,62 | - | - | - | 36 | 9,78 |
| 006 | Alluvioni Cambio' | - | - | - | - | - | - | - |
| 007 | Altavilla Monferrato | 102 | 76,59 | - | - | - | 32 | 13,56 |
| 008 | Alzano Scrivia | - | - | - | - | - | - | - |
| 009 | Arquata Scrivia | 70 | 9,85 | - | - | - | 30 | 2,13 |
| 010 | Avolasca | 67 | 79,41 | - | - | - | 36 | 25,51 |
| 011 | Balzola | - | - | - | - | - | - | - |
| 012 | Basaluzzo | 57 | 18,63 | - | - | - | 8 | 2,01 |
| 013 | Bassignana | 65 | 16,27 | - | - | - | 44 | 7,32 |
| 014 | Belforte Monferrato | 71 | 25,14 | - | - | - | 82 | 8,24 |
| 015 | Bergamasco | 141 | 82,00 | - | - | - | 8 | 3,51 |
| 016 | Berzano di Tortona | 43 | 93,27 | - | - | - | 28 | 31,06 |
| 017 | Bistagno | 242 | 287,25 | - | - | - | 109 | 40,73 |
| 018 | Borghetto di Borbera | 119 | 17,38 | - | - | - | 57 | 7,88 |
| 019 | Borgoratto Alessandrino | 8 | 2,60 | - | - | - | 3 | 0,97 |
| 020 | Borgo San Martino | - | - | - | - | - | - | - |
| 021 | Bosco Marengo | - | - | - | - | - | - | - |
| 022 | Bosio | 210 | 108,05 | - | - | - | 17 | 2,05 |
| 023 | Bozzole | 5 | 1,20 | - | - | - | - | - |
| 024 | Brignano-Frascata | 100 | 74,35 | - | - | - | 48 | 30,22 |
| 025 | Cabelia Ligure | - | - | - | - | - | 17 | 2,22 |
| 026 | Camagna Monferrato | 135 | 137,28 | - | - | - | 32 | 5,05 |
| 027 | Camino | 172 | 122,60 | - | - | - | 93 | 34,25 |
| 028 | Cantalupo Ligure | 21 | 2,87 | - | - | - | 9 | 2,28 |
| 029 | Capriata d'Orba | 339 | 353,08 | - | - | - | 22 | 2,25 |
| 030 | Carbonara Scrivia | 77 | 46,72 | - | - | - | 10 | 1,71 |
| 031 | Carentino | 73 | 43,46 | - | - | - | 25 | 13,70 |
| 032 | Carezzano | 84 | 83,25 | - | - | - | 2 | 1,13 |
| 033 | Carpeneto | 221 | 440,44 | - | - | - | 44 | 12,68 |
| 034 | Carrega Ligure | - | - | - | - | - | - | - |
| 035 | Carrosio | 38 | 11,77 | - | - | - | - | - |
| 036 | Cartosio | 184 | 77,00 | - | - | - | 41 | 9,45 |
| 037 | Casal Cermelli | - | - | - | - | - | 3 | 13,00 |
| 038 | Casaleggio Boiro | 38 | 25,34 | - | - | - | 3 | 0,40 |
| 039 | Casale Monferrato | 133 | 253,52 | - | - | - | 40 | 22,69 |
| 040 | Casalnoceto | 66 | 46,51 | - | - | - | 32 | 26,29 |
| 041 | Casasco | 54 | 58,16 | - | - | - | 14 | 17,28 |
| 042 | Cassano Spinola | 102 | 45,57 | - | - | - | 27 | 5,24 |
| 043 | Cassine | 458 | 807,27 | - | - | - | 74 | 15,53 |
| 044 | Cassinelle | 136 | 101,13 | - | - | - | 2 | 1,60 |
| 045 | Castellania | 27 | 19,42 | - | - | - | 3 | 0,89 |
| 046 | Castellar Guidobono | 42 | 28,80 | - | - | - | 28 | 12,02 |
| 047 | Castellazzo Bormida | 8 | 1,31 | - | - | - | - | - |
| 048 | Castelletto d'Erro | 52 | 26,18 | - | - | - | 42 | 13,71 |
| 049 | Castelletto d'Orba | 262 | 408,55 | - | - | - | 4 | 0,46 |
| 050 | Castelletto Merli | 98 | 157,93 | - | - | - | 16 | 21,25 |
| 051 | Castelletto Monferrato | 34 | 9,69 | - | - | - | 11 | 2,81 |
| 052 | Castelnuovo Bormida | 126 | 94,19 | - | - | - | 20 | 3,81 |
| 053 | Castelnuovo Scrivia | 79 | 14,56 | - | - | - | 5 | 0,78 |
| 054 | Castelspina | 17 | 2,88 | - | - | - | - | - |
| 055 | Cavatore | 79 | 39,97 | - | - | - | 42 | 3,90 |
| 056 | Cella Monte | 81 | 240,58 | - | - | - | 33 | 4,50 |
| 057 | Cereseto | 59 | 60,31 | - | - | - | 9 | 16,01 |
| 058 | Cerreto Grue | 87 | 165,36 | - | - | - | 5 | 7,43 |
| 059 | Cerrina Monferrato | 87 | 41,37 | - | - | - | 41 | 26,69 |
| 060 | Coniolo | 42 | 15,91 | - | - | - | 24 | 2,95 |
| 061 | Conzano | 104 | 68,74 | - | - | - | 47 | 14,34 |
| 062 | Costa Vescovato | 96 | 177,95 | - | - | - | 9 | 2,11 |
| 063 | Cremolino | 180 | 172,03 | - | - | - | 54 | 12,00 |
| 064 | Cuccaro Monferrato | 69 | 96,83 | - | - | - | 7 | 2,35 |
| 065 | Denice | 60 | 27,05 | - | - | - | 3 | 1,40 |
| 066 | Dernice | 32 | 5,02 | - | - | - | 19 | 12,49 |
| 067 | Fabbrica Curone | 32 | 5,21 | - | - | - | 26 | 4,99 |
| 068 | Felizzano | 13 | 3,39 | - | - | - | 15 | 4,71 |
| 069 | Fraconalto | - | - | - | - | - | 2 | 0,30 |
| 070 | FrancaVilla Bisio | 53 | 32,22 | - | - | - | - | - |
| 071 | Frascaro | 48 | 21,79 | - | - | - | 7 | 1,38 |
| 072 | Frassinello Monferrato | 110 | 200,59 | - | - | - | 4 | 1,47 |
| 073 | Frassineto Po | - | - | - | - | - | 2 | 0,40 |
| 074 | Fresonara | 33 | 13,92 | - | - | - | - | - |
| 075 | Frujarolo | - | - | - | - | - | - | - |
| 076 | Fubine | 153 | 81,53 | - | - | - | 63 | 28,06 |
| 077 | Gabiano | 135 | 88,87 | - | - | - | 75 | 48,45 |
| 078 | Gamalero | 110 | 126,59 | - | - | - | 10 | 5,52 |
| 079 | Garbagna | 61 | 30,71 | - | - | - | 130 | 123,29 |
| 080 | Gavazzana | 49 | 21,16 | - | - | - | - | - |
| 081 | Gavi | 275 | 448,62 | - | - | - | 59 | 12,52 |
| 082 | Giarole | 9 | 2,03 | - | - | - | 2 | 1,00 |
| 083 | Gremiasco | 54 | 7,82 | - | - | - | 39 | 6,73 |

Tavola 4.12 segue - Aziende con coltivazioni legnose agrarie per principali coltivazioni praticate e comune (superficie in ettari)

| COMUNI | VITE | | OLIVO | | AGRUMI | | FRUTTIFERI | |
|--------|--------------------------|-------------------|---------|---------------------|---------|----------------------|------------|-------------------------|
| | Aziende | Superficie a vite | Aziende | Superficie ad olivo | Aziende | Superficie ad agrumi | Aziende | Superficie a fruttiferi |
| 084 | Grogna | 44 | 31,30 | - | - | - | - | - |
| 085 | Gronzona | 33 | 7,48 | - | - | - | 9 | 2,29 |
| 086 | Guazzora | - | - | - | - | - | - | - |
| 087 | Isola Sant'Antonio | - | - | - | - | - | - | - |
| 088 | Lerma | 111 | 148,55 | - | - | - | 15 | 2,72 |
| 089 | Lu | 212 | 317,70 | - | - | - | 19 | 13,80 |
| 090 | Malvicino | 9 | 1,45 | - | - | - | 6 | 0,61 |
| 091 | Masio | 212 | 121,58 | - | - | - | 59 | 20,62 |
| 092 | Melazzo | 193 | 125,54 | - | - | - | 106 | 29,33 |
| 093 | Merana | 28 | 7,90 | - | - | - | 3 | 1,13 |
| 094 | Mirabello Monferrato | 60 | 22,28 | - | - | - | 23 | 10,12 |
| 095 | Molare | 178 | 97,48 | - | - | - | 26 | 4,93 |
| 096 | Molino dei Torti | - | - | - | - | - | 2 | 1,54 |
| 097 | Mombello Monferrato | 168 | 134,55 | - | - | - | 59 | 10,32 |
| 098 | Momperone | 65 | 62,09 | - | - | - | 44 | 42,33 |
| 099 | Moncestino | 23 | 5,13 | - | - | - | 20 | 13,26 |
| 100 | Mongiardino Ligure | - | - | - | - | - | - | - |
| 101 | Monleale | 117 | 201,53 | - | - | - | 97 | 136,40 |
| 102 | Montacuto | 37 | 8,16 | - | - | - | 6 | 1,02 |
| 103 | Montaldeo | 72 | 68,32 | - | - | - | 4 | 1,20 |
| 104 | Montaldo Bormida | 154 | 243,72 | - | - | - | 19 | 7,40 |
| 105 | Montecastello | 41 | 14,53 | - | - | - | 21 | 10,98 |
| 106 | Montechiaro d'Acqui | 61 | 28,55 | - | - | - | 4 | 3,40 |
| 107 | Montegioco | 52 | 71,07 | - | - | - | 44 | 40,60 |
| 108 | Montemarzino | 124 | 165,31 | - | - | - | 90 | 85,66 |
| 109 | Morano sul Po | - | - | - | - | - | 3 | 1,04 |
| 110 | Morbello | 91 | 61,61 | - | - | - | 23 | 4,54 |
| 111 | Mornese | 79 | 99,67 | - | - | - | 9 | 1,56 |
| 112 | Morsasco | 111 | 191,59 | - | - | - | 7 | 2,85 |
| 113 | Murisengo | 139 | 113,55 | - | - | - | 12 | 4,19 |
| 114 | Novi Ligure | 87 | 241,32 | - | - | - | 42 | 15,62 |
| 115 | Occimiano | 37 | 15,37 | - | - | - | 8 | 1,49 |
| 116 | Odalengo Grande | 86 | 52,59 | - | - | - | 11 | 10,12 |
| 117 | Odalengo Piccolo | 50 | 50,83 | - | - | - | 10 | 9,36 |
| 118 | Olivola | 36 | 86,16 | - | - | - | 7 | 4,75 |
| 119 | Orsara Bormida | 152 | 189,68 | - | - | - | 24 | 5,81 |
| 120 | Ottiglio | 114 | 145,07 | - | - | - | 35 | 14,49 |
| 121 | Ovada | 316 | 272,51 | - | - | - | 106 | 24,62 |
| 122 | Oviglio | 36 | 22,23 | - | - | - | 9 | 11,33 |
| 123 | Ozzano Monferrato | 116 | 191,96 | - | - | - | 31 | 14,58 |
| 124 | Paderna | 65 | 93,14 | - | - | - | 5 | 2,72 |
| 125 | Pareto | 52 | 9,64 | - | - | - | 2 | 1,35 |
| 126 | Parodi Ligure | 227 | 163,77 | - | - | - | 9 | 6,10 |
| 127 | Pasturana | 56 | 13,47 | - | - | - | 19 | 4,45 |
| 128 | Pecetto di Valenza | 113 | 55,59 | - | - | - | 51 | 12,43 |
| 129 | Pietra Marazzi | 67 | 17,73 | - | - | - | 15 | 2,87 |
| 130 | Piovera | 7 | 1,23 | - | - | - | - | - |
| 131 | Pomaro Monferrato | 19 | 7,14 | - | - | - | 14 | 4,98 |
| 132 | Pontecurone | 83 | 17,99 | - | - | - | 5 | 0,80 |
| 133 | Pontestura | 103 | 83,74 | - | - | - | 31 | 23,85 |
| 134 | Ponti | 135 | 69,58 | - | - | - | 95 | 10,50 |
| 135 | Ponzano Monferrato | 89 | 101,76 | - | - | - | 17 | 2,91 |
| 136 | Ponzone | 105 | 27,20 | - | - | - | 17 | 7,21 |
| 137 | Pozzol Groppo | 132 | 128,50 | - | - | - | 69 | 76,15 |
| 138 | Pozzolo Formigaro | 30 | 5,99 | - | - | - | 29 | 4,39 |
| 139 | Prasco | 84 | 83,10 | - | - | - | 6 | 1,20 |
| 140 | Predosa | 230 | 151,92 | - | - | - | 9 | 3,79 |
| 141 | Quargnento | 45 | 42,20 | - | - | - | - | - |
| 142 | Quattordio | 38 | 8,22 | - | - | - | - | - |
| 143 | Ricaldone | 230 | 623,79 | - | - | - | 14 | 4,05 |
| 144 | Rivalta Bormida | 327 | 345,74 | - | - | - | 48 | 13,27 |
| 145 | Rivarone | 22 | 4,02 | - | - | - | 58 | 20,09 |
| 146 | Roccaforte Ligure | - | - | - | - | - | - | - |
| 147 | Rocca Grimalda | 270 | 470,20 | - | - | - | 29 | 11,39 |
| 148 | Rocchetta Ligure | - | - | - | - | - | - | - |
| 149 | Rosignano Monferrato | 170 | 375,23 | - | - | - | 58 | 27,53 |
| 150 | Sala Monferrato | 118 | 257,09 | - | - | - | 18 | 4,35 |
| 151 | Sale | - | - | - | - | - | 6 | 4,15 |
| 152 | San Cristoforo | 94 | 85,73 | - | - | - | - | - |
| 153 | San Giorgio Monferrato | 114 | 189,22 | - | - | - | 36 | 11,12 |
| 154 | San Salvatore Monferrato | 146 | 71,09 | - | - | - | 45 | 11,05 |
| 155 | San Sebastiano Curone | 14 | 5,89 | - | - | - | 6 | 11,73 |
| 156 | Sant'Agata Fossili | 85 | 55,60 | - | - | - | 16 | 4,55 |
| 157 | Sardigliano | 108 | 32,33 | - | - | - | 25 | 5,64 |
| 158 | Sarezzano | 220 | 379,76 | - | - | - | 132 | 73,45 |
| 159 | Serralunga di Crea | 66 | 57,51 | - | - | - | 4 | 2,35 |
| 160 | Serravalle Scrivia | 47 | 78,69 | - | - | - | 49 | 12,20 |
| 161 | Sezzadio | 164 | 158,11 | - | - | - | 10 | 3,88 |
| 162 | Silvano d'Orba | 343 | 222,43 | - | - | - | 10 | 0,75 |
| 163 | Solero | - | - | - | - | - | - | - |
| 164 | Solonghella | 62 | 50,08 | - | - | - | 25 | 3,33 |

Tavola 4.12 segue - Aziende con coltivazioni legnose agrarie per principali coltivazioni praticate e comune (superficie in ettari)

| COMUNI | VITE | | OLIVO | | AGRUMI | | FRUTTIFERI | |
|-------------------------|----------------------|-------------------|------------------|---------------------|---------|----------------------|--------------|-------------------------|
| | Aziende | Superficie a vite | Aziende | Superficie ad olivo | Aziende | Superficie ad agrumi | Aziende | Superficie a fruttiferi |
| 165 | Spigno Monferrato | 179 | 88,47 | - | - | - | 113 | 87,09 |
| 166 | Spineto Scrivia | 79 | 77,01 | - | - | - | 9 | 1,98 |
| 167 | Stazzano | 165 | 51,39 | - | - | - | 65 | 21,91 |
| 168 | Strevi | 354 | 536,08 | - | - | - | 79 | 12,79 |
| 169 | Tagliolo Monferrato | 244 | 208,28 | - | - | - | 65 | 4,51 |
| 170 | Tassarolo | 110 | 84,43 | - | - | - | 18 | 4,78 |
| 171 | Terruggia | 54 | 45,10 | - | - | - | 27 | 7,00 |
| 172 | Terzo | 127 | 172,49 | - | - | - | 45 | 12,12 |
| 173 | Ticineto | - | - | - | - | - | - | - |
| 174 | Tortona | 352 | 312,39 | - | - | - | 152 | 40,09 |
| 175 | Treville | 28 | 77,99 | - | - | - | 2 | 0,63 |
| 176 | Trisobbio | 197 | 194,73 | - | - | - | 27 | 6,94 |
| 177 | Valenza | 221 | 57,37 | - | - | - | 177 | 49,96 |
| 178 | Valmacca | - | - | - | - | - | - | - |
| 179 | Vignale Monferrato | 194 | 359,67 | - | - | - | 66 | 20,68 |
| 180 | Vignole Borbera | 16 | 4,39 | - | - | - | 4 | 1,65 |
| 181 | Viguzzolo | 254 | 148,38 | - | - | - | 197 | 224,15 |
| 182 | Villadeati | 98 | 83,54 | - | - | - | 9 | 4,80 |
| 183 | Villalvernia | 72 | 32,74 | - | - | - | 16 | 1,63 |
| 184 | Villamiroglio | 78 | 19,15 | - | - | - | 114 | 27,15 |
| 185 | Villanova Monferrato | - | - | - | - | - | - | - |
| 186 | Villaromagnano | 71 | 184,99 | - | - | - | 9 | 2,60 |
| 187 | Visone | 158 | 109,69 | - | - | - | 98 | 19,97 |
| 188 | Volpedo | 125 | 129,33 | - | - | - | 117 | 195,91 |
| 189 | Volpeglino | 32 | 55,14 | - | - | - | 16 | 18,19 |
| 190 | Voltaggio | - | - | - | - | - | - | - |
| TOTALE PROVINCIA | | 18.463 | 19.154,57 | - | - | - | 5.701 | 2.727,57 |

Tavola 4.13 - Aziende con vite secondo la natura della produzione per comune

| COMUNI | UVA DA VINO | | | Uva da tavola | Viti non innestate | Viti madri di portinnesto | Barbatelle | Totale generale |
|--------|-------------------------|---------------------|----------------|---------------|--------------------|---------------------------|------------|-----------------|
| | Totale | per vini DOC e DOCG | per altri vini | | | | | |
| 001 | Acqui Terme | 502 | 247 | 386 | 5 | - | - | 505 |
| 002 | Albera Ligure | 32 | - | 32 | - | - | - | 32 |
| 003 | Alessandria | 94 | - | 94 | 4 | - | - | 98 |
| 004 | Alfiano Natta | 136 | 39 | 118 | - | - | - | 136 |
| 005 | Alice Bel Colle | 268 | 233 | 128 | 3 | - | - | 270 |
| 006 | Alluvioni Cambio' | - | - | - | - | - | - | - |
| 007 | Altavilla Monferrato | 100 | 8 | 97 | 2 | - | - | 102 |
| 008 | Alzano Scrivia | - | - | - | - | - | - | - |
| 009 | Arquata Scrivia | 70 | - | 70 | - | - | - | 70 |
| 010 | Avolasca | 67 | 4 | 65 | - | - | - | 67 |
| 011 | Balzola | - | - | - | - | - | - | - |
| 012 | Basaluzzo | 57 | 10 | 47 | - | - | - | 57 |
| 013 | Bassignana | 59 | 2 | 58 | 21 | 6 | - | 65 |
| 014 | Belforte Monferrato | 71 | 2 | 71 | - | - | - | 71 |
| 015 | Bergamasco | 141 | 7 | 136 | - | - | - | 141 |
| 016 | Berzano di Tortona | 43 | 3 | 43 | 5 | - | - | 43 |
| 017 | Bistagno | 242 | 132 | 198 | - | - | - | 242 |
| 018 | Borghetto di Borbera | 118 | - | 118 | 5 | - | - | 119 |
| 019 | Borgoratto Alessandrino | 8 | - | 8 | - | - | - | 8 |
| 020 | Borgo San Martino | - | - | - | - | - | - | - |
| 021 | Bosco Marengo | - | - | - | - | - | - | - |
| 022 | Bosio | 210 | 13 | 209 | - | - | - | 210 |
| 023 | Bozzole | 5 | - | 5 | - | - | - | 5 |
| 024 | Brignano-Frascata | 100 | 10 | 99 | - | - | - | 100 |
| 025 | Cabella Ligure | - | - | - | - | - | - | - |
| 026 | Camagna Monferrato | 135 | 18 | 133 | - | - | - | 135 |
| 027 | Camino | 172 | 5 | 168 | - | - | - | 172 |
| 028 | Cantalupo Ligure | 21 | - | 21 | - | - | - | 21 |
| 029 | Capriata d'Orba | 337 | 76 | 303 | 2 | - | 11 | 339 |
| 030 | Carbonara Scrivia | 77 | 3 | 77 | - | - | - | 77 |
| 031 | Carentino | 73 | - | 72 | - | - | - | 73 |
| 032 | Carezzano | 84 | 2 | 83 | - | - | - | 84 |
| 033 | Carpeneto | 221 | 35 | 208 | - | - | - | 222 |
| 034 | Carrega Ligure | - | - | - | - | - | - | - |
| 035 | Carrosio | 38 | 2 | 37 | - | - | - | 38 |
| 036 | Cartosio | 182 | 2 | 181 | 2 | - | - | 184 |
| 037 | Casal Cermelli | - | - | - | - | - | - | - |
| 038 | Casaleggio Boiro | 38 | - | 37 | - | - | - | 38 |
| 039 | Casale Monferrato | 133 | 22 | 129 | - | - | - | 133 |
| 040 | Casalnoceto | 65 | - | 65 | 2 | - | - | 66 |
| 041 | Casasco | 54 | - | 53 | - | - | - | 54 |
| 042 | Cassano Spinola | 102 | 2 | 102 | - | - | - | 102 |
| 043 | Cassine | 457 | 194 | 411 | 2 | - | 3 | 458 |
| 044 | Cassinelle | 136 | 4 | 133 | - | - | - | 136 |
| 045 | Castellania | 27 | - | 27 | - | - | - | 27 |
| 046 | Castellar Guidobono | 42 | 2 | 42 | 6 | - | - | 42 |
| 047 | Castellazzo Bormida | 7 | - | 7 | - | - | - | 8 |
| 048 | Castelletto d'Erro | 52 | 7 | 50 | - | - | - | 52 |
| 049 | Castelletto d'Orba | 262 | 47 | 256 | - | - | 2 | 262 |
| 050 | Castelletto Merli | 98 | 12 | 95 | - | - | - | 98 |
| 051 | Castelletto Monferrato | 33 | - | 33 | - | - | - | 34 |
| 052 | Castelnuovo Bormida | 126 | 16 | 119 | - | - | - | 126 |
| 053 | Castelnuovo Scrivia | 78 | - | 78 | 12 | - | - | 79 |
| 054 | Castelspina | 17 | - | 17 | - | - | - | 17 |
| 055 | Cavatore | 79 | 11 | 74 | - | - | - | 79 |
| 056 | Cella Monte | 78 | 28 | 77 | 3 | - | - | 81 |
| 057 | Cereseto | 59 | 7 | 57 | - | - | - | 59 |
| 058 | Cerreto Grue | 85 | 20 | 79 | 2 | - | - | 87 |
| 059 | Cerrina Monferrato | 87 | - | 87 | - | - | - | 87 |
| 060 | Coniolo | 42 | - | 42 | - | - | - | 42 |
| 061 | Conzano | 103 | 9 | 100 | - | - | - | 104 |
| 062 | Costa Vescovato | 96 | 25 | 85 | - | - | - | 96 |
| 063 | Cremolino | 179 | 12 | 172 | - | - | 4 | 180 |
| 064 | Cuccaro Monferrato | 69 | 14 | 66 | - | - | - | 69 |
| 065 | Denice | 60 | - | 60 | - | - | - | 60 |
| 066 | Dernice | 32 | - | 32 | - | - | - | 32 |
| 067 | Fabbrica Curone | 32 | - | 32 | - | - | - | 32 |
| 068 | Felizzano | 13 | - | 13 | - | - | - | 13 |
| 069 | Fraconalto | - | - | - | - | - | - | - |
| 070 | Francavilla Bisio | 52 | 15 | 49 | 2 | - | - | 53 |
| 071 | Frascaro | 48 | - | 48 | - | - | - | 48 |
| 072 | Frassinello Monferrato | 109 | 34 | 101 | 2 | - | - | 110 |
| 073 | Frassineto Po | - | - | - | - | - | - | - |
| 074 | Fresonara | 33 | - | 33 | - | - | - | 33 |
| 075 | Fugarolo | - | - | - | - | - | - | - |
| 076 | Fubine | 146 | 3 | 145 | 7 | - | - | 153 |
| 077 | Gabiano | 105 | 8 | 102 | 30 | - | - | 135 |
| 078 | Gamalero | 109 | 6 | 105 | 2 | - | - | 110 |
| 079 | Garbagna | 61 | - | 61 | - | - | - | 61 |
| 080 | Gavazzana | 48 | - | 48 | - | - | - | 49 |
| 081 | Gavi | 274 | 144 | 210 | - | - | 11 | 275 |
| 082 | Giarole | 9 | - | 9 | - | - | - | 9 |
| 083 | Gremiasco | 54 | - | 54 | - | - | - | 54 |

Tavola 4.13 segue - Aziende con vite secondo la natura della produzione per comune

| COMUNI | UVA DA VINO | | | Uva da tavola | Viti non innestate | Viti madri di portinnesto | Barbatelle | Totale generale |
|--------|--------------------------|---------------------|----------------|---------------|--------------------|---------------------------|------------|-----------------|
| | Totale | per vini DOC e DOCG | per altri vini | | | | | |
| 084 | Grogardo | 44 | 8 | 40 | - | - | - | 44 |
| 085 | Gronzona | 33 | - | 33 | - | - | - | 33 |
| 086 | Guazzora | - | - | - | - | - | - | - |
| 087 | Isola Sant'Antonio | - | - | - | - | - | - | - |
| 088 | Lerma | 111 | 22 | 99 | - | - | - | 111 |
| 089 | Lu | 212 | 8 | 212 | - | - | 2 | 212 |
| 090 | Malvicino | 8 | - | 8 | - | - | - | 8 |
| 091 | Masio | 211 | 27 | 186 | - | - | - | 211 |
| 092 | Melazzo | 192 | 36 | 180 | 2 | - | - | 193 |
| 093 | Merana | 28 | - | 28 | - | - | - | 28 |
| 094 | Mirabello Monferrato | 60 | - | 60 | - | - | - | 60 |
| 095 | Molare | 178 | - | 177 | - | - | - | 178 |
| 096 | Molino dei Torti | - | - | - | - | - | - | - |
| 097 | Mombello Monferrato | 166 | 21 | 156 | 2 | - | - | 168 |
| 098 | Momperone | 65 | 4 | 64 | - | - | - | 65 |
| 099 | Moncestino | 22 | - | 22 | - | - | - | 22 |
| 100 | Mongiardino Ligure | - | - | - | - | - | - | - |
| 101 | Monleale | 114 | 21 | 109 | 36 | - | - | 117 |
| 102 | Montacuto | 37 | - | 37 | - | - | - | 37 |
| 103 | Montaldeo | 72 | 9 | 70 | - | - | - | 72 |
| 104 | Montaldo Bormida | 153 | 47 | 140 | - | - | 3 | 154 |
| 105 | Montecastello | 39 | - | 39 | 3 | - | - | 41 |
| 106 | Montechiaro d'Acqui | 61 | 4 | 59 | - | - | - | 61 |
| 107 | Montegioco | 52 | 10 | 45 | - | - | - | 52 |
| 108 | Montemarzino | 124 | 27 | 123 | 4 | - | - | 124 |
| 109 | Morano sul Po | - | - | - | - | - | - | - |
| 110 | Morbello | 90 | 4 | 88 | - | - | - | 91 |
| 111 | Mornese | 79 | 6 | 78 | - | - | - | 79 |
| 112 | Morsasco | 111 | 23 | 103 | - | - | - | 111 |
| 113 | Murisengo | 139 | 4 | 139 | - | - | - | 139 |
| 114 | Novi Ligure | 83 | 16 | 73 | 4 | - | - | 87 |
| 115 | Occimiano | 37 | - | 36 | - | - | - | 37 |
| 116 | Odalengo Grande | 86 | - | 86 | - | - | - | 86 |
| 117 | Odalengo Piccolo | 50 | 6 | 46 | - | - | - | 50 |
| 118 | Olivola | 36 | 17 | 31 | - | - | - | 36 |
| 119 | Orsara Bormida | 152 | 30 | 138 | - | - | - | 152 |
| 120 | Ottiglio | 114 | 14 | 110 | - | - | - | 114 |
| 121 | Ovada | 311 | 18 | 296 | 5 | - | - | 316 |
| 122 | Oviglio | 36 | - | 36 | - | - | - | 36 |
| 123 | Ozzano Monferrato | 116 | 12 | 111 | - | - | - | 116 |
| 124 | Paderna | 65 | 3 | 63 | - | - | - | 65 |
| 125 | Pareto | 52 | - | 52 | - | - | - | 52 |
| 126 | Parodi Ligure | 227 | 15 | 226 | - | - | - | 227 |
| 127 | Pasturana | 55 | - | 55 | - | - | - | 55 |
| 128 | Pecetto di Valenza | 113 | 2 | 111 | - | - | - | 113 |
| 129 | Pietra Marazzi | 66 | - | 66 | 15 | - | - | 67 |
| 130 | Piovera | 7 | - | 7 | - | - | - | 7 |
| 131 | Pomaro Monferrato | 18 | 2 | 16 | - | - | - | 19 |
| 132 | Pontecurone | 73 | - | 73 | 10 | - | - | 83 |
| 133 | Pontestura | 103 | 5 | 100 | - | - | - | 103 |
| 134 | Ponti | 135 | 14 | 123 | - | - | - | 135 |
| 135 | Ponzano Monferrato | 89 | 12 | 84 | - | - | - | 89 |
| 136 | Ponzone | 105 | - | 105 | - | - | - | 105 |
| 137 | Pozzol Groppo | 131 | 12 | 122 | 4 | - | - | 132 |
| 138 | Pozzolo Formigaro | 28 | - | 28 | 3 | - | - | 31 |
| 139 | Prasco | 84 | 20 | 79 | - | - | - | 84 |
| 140 | Predosa | 230 | 30 | 219 | - | - | - | 230 |
| 141 | Quargnento | 45 | 2 | 44 | - | - | - | 45 |
| 142 | Quattordio | 37 | - | 37 | - | - | - | 37 |
| 143 | Ricaldone | 230 | 227 | 10 | - | - | - | 230 |
| 144 | Rivalta Bormida | 327 | 94 | 245 | - | - | - | 327 |
| 145 | Rivarone | 22 | - | 22 | - | - | - | 22 |
| 146 | Roccaforte Ligure | - | - | - | - | - | - | - |
| 147 | Rocca Grimalda | 269 | 51 | 237 | - | - | - | 270 |
| 148 | Rocchetta Ligure | - | - | - | - | - | - | - |
| 149 | Rosignano Monferrato | 170 | 30 | 163 | 2 | - | - | 170 |
| 150 | Sala Monferrato | 117 | 25 | 116 | 2 | - | - | 118 |
| 151 | Sale | - | - | - | - | - | - | - |
| 152 | San Cristoforo | 94 | 33 | 81 | - | - | 2 | 94 |
| 153 | San Giorgio Monferrato | 107 | 22 | 99 | 8 | - | - | 114 |
| 154 | San Salvatore Monferrato | 146 | - | 146 | - | - | - | 146 |
| 155 | San Sebastiano Curone | 14 | - | 14 | - | - | - | 14 |
| 156 | Sant'Agata Fossili | 85 | 4 | 81 | - | - | - | 85 |
| 157 | Sardigliano | 107 | 8 | 99 | - | - | - | 108 |
| 158 | Sarezzano | 216 | 59 | 159 | 4 | - | - | 220 |
| 159 | Serralunga di Crea | 66 | 8 | 61 | - | - | - | 66 |
| 160 | Serravalle Scrivia | 45 | 4 | 43 | 2 | - | - | 47 |
| 161 | Sezzadio | 164 | 59 | 117 | 2 | - | - | 164 |
| 162 | Silvano d'Orba | 342 | 20 | 336 | - | - | - | 343 |
| 163 | Solero | - | - | - | - | - | - | - |
| 164 | Solonghella | 62 | 8 | 56 | - | - | - | 62 |
| 165 | Spigno Monferrato | 177 | 3 | 175 | 2 | - | 3 | 179 |

Tavola 4.13 segue - **Aziende con vite secondo la natura della produzione per comune**

| COMUNI | UVA DA VINO | | | Uva da tavola | Viti non innestate | Viti madri di portinnesto | Barbatelle | Totale generale |
|-------------------------|----------------------|---------------------|----------------|---------------|--------------------|---------------------------|------------|-----------------|
| | Totale | per vini DOC e DOCG | per altri vini | | | | | |
| 166 | Spineto Scrvia | 79 | 10 | 75 | 2 | - | - | 79 |
| 167 | Stazzano | 165 | - | 165 | - | - | - | 165 |
| 168 | Strevi | 354 | 215 | 245 | - | - | - | 354 |
| 169 | Tagliolo Monferrato | 243 | 25 | 233 | - | - | - | 244 |
| 170 | Tassarolo | 110 | 31 | 99 | - | - | - | 110 |
| 171 | Terruggia | 54 | 5 | 52 | 2 | - | - | 54 |
| 172 | Terzo | 127 | 63 | 104 | - | - | - | 127 |
| 173 | Ticineto | - | - | - | - | - | - | - |
| 174 | Tortona | 352 | 18 | 345 | - | - | 3 | 352 |
| 175 | Treville | 28 | 11 | 25 | - | - | - | 28 |
| 176 | Trisobbio | 197 | 26 | 182 | - | - | - | 197 |
| 177 | Valenza | 210 | - | 210 | 12 | - | - | 221 |
| 178 | Valmacca | - | - | - | - | - | - | - |
| 179 | Vignale Monferrato | 192 | 68 | 178 | 3 | - | - | 194 |
| 180 | Vignole Borbera | 16 | - | 16 | - | - | - | 16 |
| 181 | Viguzzolo | 251 | 8 | 249 | 33 | - | - | 254 |
| 182 | Villadeati | 98 | 4 | 97 | - | - | - | 98 |
| 183 | Villalvernia | 72 | - | 72 | - | - | - | 72 |
| 184 | Villamiroglio | 78 | - | 78 | 2 | - | - | 78 |
| 185 | Villanova Monferrato | - | - | - | - | - | - | - |
| 186 | Villaromagnano | 32 | 23 | 23 | 41 | - | - | 71 |
| 187 | Visone | 158 | 25 | 151 | - | 6 | 2 | 161 |
| 188 | Volpedo | 117 | 7 | 113 | 36 | - | - | 125 |
| 189 | Volpeglino | 32 | 6 | 30 | - | - | - | 32 |
| 190 | Voltaggio | - | - | - | - | - | - | - |
| TOTALE PROVINCIA | | 18.265 | 3.212 | 16.733 | 387 | 11 | 9 | 18.468 |

Tavola 4.14 - Superficie a vite secondo la natura della produzione per comune (superficie in ettari)

| COMUNI | UVA DA VINO | | | Uva da tavola | Viti non innestate | Viti madri di portinnesto | Barbatelle | Totale generale |
|-----------------------------|-------------|---------------------|----------------|---------------|--------------------|---------------------------|------------|-----------------|
| | Totale | per vini DOC e DOCG | per altri vini | | | | | |
| 001 Acqui Terme | 572,54 | 389,84 | 182,70 | 1,27 | - | - | - | 575,71 |
| 002 Albera Ligure | 3,46 | - | 3,46 | - | - | - | - | 3,46 |
| 003 Alessandria | 38,15 | - | 38,15 | 2,17 | - | - | - | 40,32 |
| 004 Alfiano Natta | 152,90 | 63,86 | 89,04 | - | - | - | - | 152,90 |
| 005 Alice Bel Colle | 665,29 | 568,94 | 96,35 | 0,33 | - | - | - | 665,62 |
| 006 Alluvioni Cambio' | - | - | - | - | - | - | - | - |
| 007 Altavilla Monferrato | 76,44 | 15,87 | 60,57 | 0,15 | - | - | - | 76,59 |
| 008 Alzano Scrivia | - | - | - | - | - | - | - | - |
| 009 Arquata Scrivia | 9,85 | - | 9,85 | - | - | - | - | 9,90 |
| 010 Avolasca | 79,41 | 4,25 | 75,16 | - | - | - | - | 79,41 |
| 011 Balzoia | - | - | - | - | - | - | - | - |
| 012 Basaluzzo | 18,63 | 2,66 | 15,97 | - | - | - | - | 18,63 |
| 013 Bassignana | 14,09 | 0,40 | 13,69 | 1,72 | 0,46 | - | - | 16,57 |
| 014 Belforte Monferrato | 25,14 | 4,00 | 21,14 | - | - | - | - | 25,14 |
| 015 Bergamasco | 82,00 | 6,29 | 75,71 | - | - | - | - | 82,00 |
| 016 Berzano di Tortona | 92,21 | 4,65 | 87,56 | 0,93 | - | - | - | 94,40 |
| 017 Bistagno | 287,22 | 186,28 | 100,94 | - | - | - | - | 287,25 |
| 018 Borghetto di Borbera | 17,23 | - | 17,23 | 0,15 | - | - | - | 17,38 |
| 019 Borgoratto Alessandrino | 2,50 | - | 2,50 | - | - | - | - | 2,60 |
| 020 Borgo San Martino | - | - | - | - | - | - | - | - |
| 021 Bosco Marengo | - | - | - | - | - | - | - | - |
| 022 Bosio | 108,05 | 11,75 | 96,30 | - | - | - | - | 108,05 |
| 023 Bozzole | 1,20 | - | 1,20 | - | - | - | - | 1,20 |
| 024 Brignarolo-Frascata | 74,35 | 11,99 | 62,36 | - | - | - | - | 74,35 |
| 025 Cabella Ligure | - | - | - | - | - | - | - | - |
| 026 Camagna Monferrato | 137,28 | 22,92 | 114,36 | - | - | - | - | 137,28 |
| 027 Camino | 122,60 | 23,11 | 99,49 | - | - | - | - | 122,60 |
| 028 Cantalupo Ligure | 2,87 | - | 2,87 | - | - | - | - | 2,87 |
| 029 Capriata d'Orba | 352,43 | 171,26 | 181,17 | 0,65 | - | - | 8,18 | 361,26 |
| 030 Carbonara Scrivia | 46,72 | 1,58 | 45,14 | - | - | - | - | 46,72 |
| 031 Carentino | 43,46 | - | 42,81 | - | - | - | - | 43,46 |
| 032 Carezzano | 83,25 | 3,20 | 80,05 | - | - | - | - | 83,25 |
| 033 Carpeneto | 440,44 | 104,66 | 335,78 | - | - | - | - | 442,44 |
| 034 Carrega Ligure | - | - | - | - | - | - | - | - |
| 035 Carrosio | 11,77 | 1,50 | 10,27 | - | - | - | - | 11,77 |
| 036 Cartosio | 76,20 | 4,00 | 72,20 | 0,80 | - | - | - | 77,00 |
| 037 Casal Cermelli | - | - | - | - | - | - | - | - |
| 038 Casaleggio Boiro | 25,34 | - | 24,34 | - | - | - | - | 25,34 |
| 039 Casale Monferrato | 253,47 | 59,87 | 193,60 | - | - | - | - | 253,52 |
| 040 Casalenoceto | 46,11 | - | 46,11 | 0,40 | - | - | - | 46,51 |
| 041 Casasco | 58,16 | - | 57,16 | - | - | - | - | 58,16 |
| 042 Cassano Spinola | 45,57 | 2,98 | 42,59 | - | - | - | - | 45,57 |
| 043 Cassine | 807,14 | 434,14 | 373,00 | 0,13 | - | - | 2,35 | 809,62 |
| 044 Cassinelle | 101,13 | 14,14 | 86,99 | - | - | - | - | 101,13 |
| 045 Castellania | 19,42 | - | 19,42 | - | - | - | - | 19,42 |
| 046 Castellar Guidobono | 27,72 | 3,24 | 24,48 | 1,08 | - | - | - | 28,80 |
| 047 Castellazzo Bormida | 1,23 | - | 1,23 | - | - | - | - | 1,31 |
| 048 Castelletto d'Erro | 26,18 | 5,12 | 21,06 | - | - | - | - | 26,18 |
| 049 Castelletto d'Orba | 408,55 | 120,72 | 287,83 | - | - | - | 0,70 | 409,25 |
| 050 Castelletto Merli | 157,93 | 46,26 | 111,67 | - | - | - | - | 157,93 |
| 051 Castelletto Monferrato | 9,19 | - | 9,19 | - | - | - | - | 9,69 |
| 052 Castelnuovo Bormida | 94,19 | 20,65 | 73,54 | - | - | - | - | 94,19 |
| 053 Castelnuovo Scrivia | 13,68 | - | 13,68 | 0,88 | - | - | - | 14,56 |
| 054 Castelspina | 2,88 | - | 2,88 | - | - | - | - | 2,88 |
| 055 Cavatore | 39,97 | 9,05 | 30,92 | - | - | - | - | 39,97 |
| 056 Cella Monte | 240,49 | 82,47 | 158,02 | 0,09 | - | - | - | 240,58 |
| 057 Cereseto | 60,31 | 8,93 | 51,38 | - | - | - | - | 60,31 |
| 058 Cerreto Grue | 164,99 | 48,79 | 116,20 | 0,37 | - | - | - | 165,36 |
| 059 Cerrina Monferrato | 41,37 | - | 40,54 | - | - | - | - | 41,37 |
| 060 Coniolo | 15,91 | - | 15,91 | - | - | - | - | 15,91 |
| 061 Conzano | 68,66 | 10,97 | 57,69 | - | - | - | - | 68,74 |
| 062 Costa Vescovato | 177,95 | 47,50 | 130,45 | - | - | - | - | 177,95 |
| 063 Cremonino | 171,98 | 29,10 | 142,88 | - | - | - | 3,70 | 176,23 |
| 064 Cuccaro Monferrato | 96,83 | 25,62 | 71,21 | - | - | - | - | 96,83 |
| 065 Denice | 27,05 | - | 27,05 | - | - | - | - | 27,05 |
| 066 Dernice | 5,02 | - | 5,02 | - | - | - | - | 5,02 |
| 067 Fabbrica Curone | 5,21 | - | 5,21 | - | - | - | - | 5,21 |
| 068 Felizzano | 3,39 | - | 3,39 | - | - | - | - | 3,39 |
| 069 Fraconalto | - | - | - | - | - | - | - | - |
| 070 Francavilla Bisio | 31,94 | 11,39 | 20,55 | 0,28 | - | - | - | 32,22 |
| 071 Frascaro | 21,79 | - | 21,79 | - | - | - | - | 21,79 |
| 072 Frassinello Monferrato | 200,44 | 78,27 | 122,17 | 0,15 | - | - | - | 200,59 |
| 073 Frassineto Po | - | - | - | - | - | - | - | - |
| 074 Fresonara | 13,92 | - | 13,92 | - | - | - | - | 13,92 |
| 075 Frugarolo | - | - | - | - | - | - | - | - |
| 076 Fubine | 79,14 | 3,72 | 75,42 | 2,39 | - | - | - | 81,53 |
| 077 Gabiano | 76,81 | 27,42 | 49,39 | 12,06 | - | - | - | 88,87 |
| 078 Gamalero | 123,74 | 8,82 | 114,92 | 2,85 | - | - | - | 126,59 |
| 079 Garbagna | 30,71 | - | 30,71 | - | - | - | - | 30,71 |
| 080 Gavazzana | 20,96 | - | 20,96 | - | - | - | - | 21,16 |
| 081 Gavi | 448,59 | 364,14 | 84,45 | - | - | - | 10,50 | 459,12 |
| 082 Giarole | 2,03 | - | 2,03 | - | - | - | - | 2,03 |
| 083 Gremiasco | 7,82 | - | 7,82 | - | - | - | - | 7,82 |

Tavola 4.14 segue - Superficie a vite secondo la natura della produzione per comune (superficie in ettari)

| COMUNI | UVA DA VINO | | | Uva da tavola | Viti non innestate | Viti madri di portinnesto | Barbatelle | Totale generale |
|--------|-------------------------------|---------------------|----------------|---------------|--------------------|---------------------------|------------|-----------------|
| | Totale | per vini DOC e DOCG | per altri vini | | | | | |
| 084 | Grogna | 31,30 | 7,98 | 23,32 | - | - | - | 31,30 |
| 085 | Gronzona | 7,26 | - | 7,26 | - | - | - | 7,48 |
| 086 | Guazzora | - | - | - | - | - | - | - |
| 087 | Isola Sant'Antonio | - | - | - | - | - | - | - |
| 088 | Lerma | 148,55 | 59,76 | 88,79 | - | - | - | 148,55 |
| 089 | Lu | 317,35 | 20,60 | 296,75 | - | - | 1,16 | 318,86 |
| 090 | Malvicino | 1,40 | - | 1,40 | - | - | - | 1,45 |
| 091 | Masio | 121,50 | 33,50 | 88,00 | - | - | - | 121,58 |
| 092 | Melazzo | 125,42 | 40,22 | 85,20 | 0,12 | - | - | 125,54 |
| 093 | Merana | 7,90 | - | 7,90 | - | - | - | 7,90 |
| 094 | Mirabello Monferrato | 22,28 | - | 22,28 | - | - | - | 22,50 |
| 095 | Molare | 97,28 | - | 95,38 | - | - | - | 97,48 |
| 096 | Molino dei Torti | - | - | - | - | - | - | - |
| 097 | Mombello Monferrato | 134,36 | 26,70 | 107,66 | 0,19 | - | - | 135,65 |
| 098 | Momperone | 62,09 | 7,55 | 54,54 | - | - | - | 62,09 |
| 099 | Moncestino | 4,75 | - | 4,75 | - | - | - | 5,13 |
| 100 | Mongiardino Ligure | - | - | - | - | - | - | - |
| 101 | Monleale | 191,11 | 50,72 | 140,39 | 10,42 | - | - | 201,53 |
| 102 | Montacuto | 8,16 | - | 8,16 | - | - | - | 8,16 |
| 103 | Montaldeo | 68,32 | 18,40 | 49,92 | - | - | - | 68,32 |
| 104 | Montaldo Bormida | 243,71 | 115,49 | 128,22 | - | - | 2,68 | 246,40 |
| 105 | Montecastello | 14,32 | - | 14,32 | 0,21 | - | - | 14,53 |
| 106 | Montechiaro d'Acqui | 28,55 | 2,32 | 26,23 | - | - | - | 28,55 |
| 107 | Montegioco | 71,07 | 26,03 | 45,04 | - | - | - | 71,07 |
| 108 | Montemarzino | 164,11 | 31,94 | 132,17 | 1,20 | - | - | 165,31 |
| 109 | Morano sul Po | - | - | - | - | - | - | - |
| 110 | Morbello | 60,76 | 5,13 | 55,63 | - | - | - | 61,61 |
| 111 | Mornese | 99,67 | 13,76 | 85,91 | - | - | - | 99,67 |
| 112 | Morsasco | 191,59 | 70,73 | 120,86 | - | - | - | 191,59 |
| 113 | Murisengo | 111,63 | 15,53 | 96,10 | - | - | - | 113,55 |
| 114 | Novi Ligure | 240,88 | 204,06 | 36,82 | 0,44 | - | - | 241,77 |
| 115 | Occimiano | 15,37 | - | 9,97 | - | - | - | 15,37 |
| 116 | Odalengo Grande | 52,59 | - | 52,59 | - | - | - | 52,59 |
| 117 | Odalengo Piccolo | 50,83 | 6,79 | 44,04 | - | - | - | 50,83 |
| 118 | Olivola | 86,16 | 47,45 | 38,71 | - | - | - | 86,16 |
| 119 | Orsara Bormida | 189,63 | 64,88 | 124,75 | - | - | - | 189,68 |
| 120 | Ottiglio | 145,07 | 36,98 | 108,09 | - | - | - | 145,07 |
| 121 | Ovada | 270,16 | 45,91 | 224,25 | 2,35 | - | - | 272,51 |
| 122 | Oviglio | 22,13 | - | 22,13 | - | - | - | 22,23 |
| 123 | Ozzano Monferrato | 191,96 | 51,88 | 140,08 | - | - | - | 191,96 |
| 124 | Paderna | 93,14 | 8,16 | 84,98 | - | - | - | 93,14 |
| 125 | Pareto | 9,64 | - | 9,64 | - | - | - | 9,79 |
| 126 | Parodi Ligure | 163,77 | 37,35 | 126,42 | - | - | - | 163,77 |
| 127 | Pasturana | 13,44 | - | 13,44 | - | - | - | 13,47 |
| 128 | Pecetto di Valenza | 55,29 | 1,30 | 53,99 | - | - | - | 55,59 |
| 129 | Pietra Marazzi | 17,09 | - | 17,09 | 0,64 | - | - | 17,73 |
| 130 | Piovera | 1,23 | - | 1,23 | - | - | - | 1,23 |
| 131 | Pomaro Monferrato | 7,01 | 3,00 | 4,01 | - | - | - | 7,14 |
| 132 | Pontecurone | 15,23 | - | 15,23 | 2,76 | - | - | 17,99 |
| 133 | Pontestura | 83,74 | 42,12 | 41,62 | - | - | - | 83,74 |
| 134 | Ponti | 69,58 | 12,73 | 56,85 | - | - | - | 69,58 |
| 135 | Ponzano Monferrato | 101,76 | 48,92 | 52,84 | - | - | - | 101,76 |
| 136 | Ponzzone | 27,20 | - | 27,20 | - | - | - | 27,20 |
| 137 | Pozzol Groppo | 127,40 | 23,30 | 104,10 | 1,10 | - | - | 128,50 |
| 138 | Pozzolo Formigaro | 5,85 | - | 5,85 | 0,14 | - | - | 6,44 |
| 139 | Prasco | 83,10 | 22,38 | 60,72 | - | - | - | 83,10 |
| 140 | Predosa | 151,92 | 37,20 | 114,72 | - | - | - | 151,92 |
| 141 | Quargnento | 42,20 | 1,25 | 40,95 | - | - | - | 42,20 |
| 142 | Quattordio | 8,14 | - | 8,14 | - | - | - | 8,22 |
| 143 | Ricaldone | 623,79 | 608,39 | 15,40 | - | - | - | 623,79 |
| 144 | Rivalta Bormida | 345,74 | 149,03 | 196,71 | - | - | - | 345,74 |
| 145 | Rivarone | 4,02 | - | 4,02 | - | - | - | 4,02 |
| 146 | Roccaforte Ligure | - | - | - | - | - | - | - |
| 147 | Rocca Grimalda | 470,10 | 203,38 | 266,72 | - | - | - | 470,20 |
| 148 | Rocchetta Ligure | - | - | - | - | - | - | - |
| 149 | Rosignano Monferrato | 375,05 | 96,47 | 278,58 | 0,18 | - | - | 375,23 |
| 150 | Sala Monferrato | 256,87 | 55,07 | 201,80 | 0,22 | - | - | 257,09 |
| 151 | Sale | - | - | - | - | - | - | - |
| 152 | San Cristoforo | 85,73 | 42,94 | 42,79 | - | - | 0,60 | 86,33 |
| 153 | San Giorgio Monferrato | 188,06 | 92,58 | 95,48 | 1,16 | - | - | 189,22 |
| 154 | San Salvatore Monfer- rato | 71,09 | - | 71,09 | - | - | - | 71,09 |
| 155 | San Sebastiano Curone | 5,89 | - | 5,89 | - | - | - | 5,89 |
| 156 | Sant'Agata Fossili | 55,60 | 4,63 | 50,97 | - | - | - | 56,00 |
| 157 | Sardigliano | 32,10 | 3,17 | 28,93 | - | - | - | 32,33 |
| 158 | Sarezzano | 378,48 | 197,63 | 180,85 | 1,28 | - | - | 379,76 |
| 159 | Serralunga di Crea | 57,51 | 24,49 | 33,02 | - | - | - | 57,51 |
| 160 | Serravalle Scrivia | 78,61 | 52,13 | 26,48 | 0,08 | - | - | 78,69 |
| 161 | Sezzadio | 157,96 | 97,81 | 60,15 | 0,15 | - | - | 158,11 |
| 162 | Silvano d'Orba | 222,12 | 25,79 | 196,33 | - | - | - | 222,43 |
| 163 | Solero | - | - | - | - | - | - | - |
| 164 | Solonghella | 50,08 | 14,15 | 35,93 | - | - | - | 50,08 |
| 165 | Spigno Monferrato | 86,80 | 7,00 | 79,80 | 1,57 | - | 1,50 | 89,97 |

Tavola 4.14 segue - **Superficie a vite secondo la natura della produzione per comune (superficie in ettari)**

| COMUNI | UVA DA VINO | | | Uva da tavola | Viti non innestate | Viti madri di portinnesto | Barbatelle | Totale generale |
|-------------------------|----------------------|---------------------|-----------------|------------------|--------------------|---------------------------|--------------|------------------|
| | Totale | per vini DOC e DOCG | per altri vini | | | | | |
| 166 | Spineto Scrivia | 76,95 | 18,83 | 58,12 | 0,06 | - | - | 77,01 |
| 167 | Stazzano | 51,19 | - | 51,19 | - | - | - | 51,59 |
| 168 | Strevi | 536,08 | 438,76 | 97,32 | - | - | - | 536,08 |
| 169 | Tagliolo Monferrato | 207,08 | 70,11 | 136,97 | - | - | - | 208,28 |
| 170 | Tassarolo | 84,43 | 61,61 | 22,82 | - | - | - | 84,43 |
| 171 | Terruggia | 45,03 | 11,23 | 33,80 | 0,07 | - | - | 45,10 |
| 172 | Terzo | 172,49 | 104,99 | 67,50 | - | - | - | 172,49 |
| 173 | Ticineto | - | - | - | - | - | - | - |
| 174 | Tortona | 312,39 | 52,37 | 260,02 | - | - | 1,96 | 314,35 |
| 175 | Treville | 77,99 | 47,16 | 30,83 | - | - | - | 77,99 |
| 176 | Trisobbio | 194,73 | 67,68 | 127,05 | - | - | - | 194,73 |
| 177 | Valenza | 51,22 | - | 51,22 | 6,15 | - | - | 57,37 |
| 178 | Valmacca | - | - | - | - | - | - | - |
| 179 | Vignale Monferrato | 359,52 | 158,38 | 201,14 | 0,15 | - | - | 359,67 |
| 180 | Vignole Borbera | 4,39 | - | 4,39 | - | - | - | 4,39 |
| 181 | Viguzzolo | 145,81 | 13,11 | 132,70 | 2,57 | - | - | 148,45 |
| 182 | Villadeati | 83,54 | 6,18 | 77,36 | - | - | - | 83,54 |
| 183 | Villalvernia | 32,74 | - | 32,74 | - | - | - | 32,74 |
| 184 | Villamiroglio | 19,12 | - | 19,12 | 0,03 | - | - | 19,15 |
| 185 | Villanova Monferrato | - | - | - | - | - | - | - |
| 186 | Villaromagnano | 145,96 | 69,44 | 76,52 | 39,03 | - | - | 184,99 |
| 187 | Visone | 109,59 | 27,96 | 81,63 | - | 4,85 | 1,80 | 116,34 |
| 188 | Volpedo | 113,15 | 14,86 | 98,29 | 16,18 | - | - | 129,33 |
| 189 | Volpegiino | 55,14 | 27,64 | 27,50 | - | - | - | 55,14 |
| 190 | Voltaggio | - | - | - | - | - | - | - |
| TOTALE PROVINCIA | | 19.028,57 | 7.184,09 | 11.844,48 | 123,09 | 2,91 | 41,73 | 19.203,47 |

Tavola 4.15 - Aziende che praticano l'irrigazione e relativa superficie irrigabile ed irrigata per forma di approvvigionamento, sistema di irrigazione e comune (superficie in ettari)

| COMUNI | Totale | SUPERFICIE | | FORMA DI APPROVVIGIONAMENTO | | SISTEMA DI IRRIGAZIONE | | | |
|-----------------------------|--------|------------|----------|-----------------------------|------------|------------------------|------------------|------------------|------------------|
| | | Irrigabile | Irrigata | Indipendente | Dipendente | Aspersione | Sommer- sione | Scorri- mento | Altro sistema |
| 001 Acqui Terme | 15 | 25,07 | 14,06 | 15 | - | - | - | 13 | - |
| 002 Albera Ligure | - | - | - | - | - | - | - | - | - |
| 003 Alessandria | 901 | 7.890,49 | 4.374,95 | 746 | 317 | 125 | 11 | 841 | 4 |
| 004 Alfiano Natta | - | - | - | - | - | - | - | - | - |
| 005 Alice Bel Colle | - | - | - | - | - | - | - | - | - |
| 006 Alluvioni Cambio' | 114 | 987,40 | 530,32 | 97 | 68 | 105 | - | 19 | 3 |
| 007 Altavilla Monferrato | - | - | - | - | - | - | - | - | - |
| 008 Alzano Scrivia | 42 | 176,40 | 47,64 | 42 | 2 | 40 | - | 5 | 2 |
| 009 Arquata Scrivia | 40 | 33,62 | 33,01 | 33 | 7 | - | - | 37 | - |
| 010 Avolasca | 4 | 7,85 | 3,65 | 4 | - | 4 | - | - | - |
| 011 Balzola | 37 | 1.373,48 | 1.358,91 | 4 | 34 | - | 25 | 24 | - |
| 012 Basaluzzo | 78 | 255,00 | 207,73 | 51 | 67 | 8 | - | 72 | 2 |
| 013 Bassignana | 15 | 40,76 | 15,43 | 14 | - | 3 | - | 10 | - |
| 014 Belforte Monferrato | 25 | 13,61 | 6,67 | 25 | - | 2 | - | 22 | - |
| 015 Bergamasco | - | - | - | - | - | - | - | - | - |
| 016 Berzano di Tortona | 18 | 10,85 | 5,88 | 18 | - | - | - | 6 | 11 |
| 017 Bistagno | 10 | 26,09 | 0,80 | 10 | - | 5 | - | 5 | - |
| 018 Borghetto di Borbera | - | - | - | - | - | - | - | - | - |
| 019 Borgoratto Alessandrino | 53 | 140,50 | 47,11 | 26 | 30 | 18 | - | 39 | - |
| 020 Borgo San Martino | 127 | 953,83 | 867,74 | 107 | 68 | 7 | 17 | 127 | - |
| 021 Bosco Marengo | 83 | 1.509,69 | 1.110,90 | 40 | 61 | 17 | - | 72 | - |
| 022 Bosio | - | - | - | - | - | - | - | - | - |
| 023 Bozzole | 18 | 137,73 | 59,46 | 16 | 4 | 9 | - | 10 | - |
| 024 Brignano-Frascata | 8 | 15,26 | 14,05 | 8 | - | 7 | - | 2 | - |
| 025 Cabella Ligure | - | - | - | - | - | - | - | - | - |
| 026 Camagna Monferrato | - | - | - | - | - | - | - | - | - |
| 027 Camino | 2 | 53,13 | 53,13 | - | 2 | - | 2 | - | - |
| 028 Cantalupo Ligure | 18 | 14,77 | 8,20 | 13 | 5 | - | - | 17 | - |
| 029 Capriata d'Orba | 170 | 620,97 | 363,50 | 37 | 143 | 17 | - | 160 | - |
| 030 Carbonara Scrivia | 12 | 15,73 | 0,63 | 3 | 11 | - | 10 | 2 | - |
| 031 Carentino | 8 | 151,12 | 108,62 | 7 | 2 | 7 | - | - | - |
| 032 Carezzano | - | - | - | - | - | - | - | - | - |
| 033 Carpeneto | 11 | 69,10 | 28,10 | 10 | - | 9 | - | 2 | - |
| 034 Carrega Ligure | - | - | - | - | - | - | - | - | - |
| 035 Carrosio | - | - | - | - | - | - | - | - | - |
| 036 Cartosio | - | - | - | - | - | - | - | - | - |
| 037 Casal Cermelli | 198 | 820,30 | 480,74 | 196 | 5 | 49 | 10 | 192 | - |
| 038 Casaleggio Boiro | - | - | - | - | - | - | - | - | - |
| 039 Casale Monferrato | 377 | 4.204,33 | 3.432,75 | 144 | 240 | 26 | 82 | 309 | 5 |
| 040 Casaleoceto | 6 | 127,73 | 77,44 | 5 | - | 6 | - | - | - |
| 041 Casasco | 2 | 25,00 | 16,35 | 2 | - | 2 | - | - | - |
| 042 Cassano Spinola | 7 | 171,94 | 63,03 | 5 | 2 | 7 | - | - | - |
| 043 Cassine | 39 | 176,80 | 57,21 | 39 | - | 38 | - | 9 | - |
| 044 Cassinelle | 172 | 6,90 | 6,90 | 171 | - | 8 | - | 164 | - |
| 045 Castellania | - | - | - | - | - | - | - | - | - |
| 046 Castellar Guidobono | 45 | 25,52 | 25,52 | 45 | - | 20 | - | 24 | - |
| 047 Castellazzo Bormida | 225 | 1.847,39 | 997,74 | 200 | 77 | 97 | - | 194 | 3 |
| 048 Castelletto d'Erro | 2 | 0,70 | 0,70 | 2 | - | - | - | 2 | - |
| 049 Castelletto d'Orba | 6 | 28,78 | 26,28 | 6 | - | - | - | 5 | - |
| 050 Castelletto Merli | - | - | - | - | - | - | - | - | - |
| 051 Castelletto Monferrato | 6 | 103,64 | 86,27 | 6 | - | 6 | - | - | - |
| 052 Castelnuovo Bormida | 45 | 180,28 | 91,95 | 42 | 3 | 10 | - | 35 | - |
| 053 Castelnuovo Scrivia | 350 | 4.017,24 | 1.885,21 | 317 | 125 | 285 | - | 103 | 2 |
| 054 Castelspina | 7 | 73,00 | 56,00 | 7 | - | 5 | - | 3 | - |
| 055 Cavatore | - | - | - | - | - | - | - | - | - |
| 056 Cella Monte | - | - | - | - | - | - | - | - | - |
| 057 Cereseto | 4 | 41,70 | 37,70 | 4 | - | 4 | - | - | - |
| 058 Cerreto Grue | - | - | - | - | - | - | - | - | - |
| 059 Cerrina Monferrato | - | - | - | - | - | - | - | - | - |
| 060 Coniolo | 6 | 168,48 | 161,42 | - | 6 | - | - | 5 | - |
| 061 Conzano | 10 | 35,92 | 26,20 | 10 | - | 3 | 3 | 5 | - |
| 062 Costa Vescovato | - | - | - | - | - | - | - | - | - |
| 063 Cremolino | 64 | 26,72 | 16,87 | 64 | - | 61 | - | 5 | - |
| 064 Cuccaro Monferrato | 2 | 18,80 | 9,80 | 2 | - | 2 | - | - | - |
| 065 Denice | - | - | - | - | - | - | - | - | - |
| 066 Dernice | - | - | - | - | - | - | - | - | - |
| 067 Fabbrica Curone | 2 | 0,52 | 0,44 | 2 | - | - | - | 2 | - |
| 068 Felizzano | 35 | 146,04 | 54,86 | 35 | - | 22 | - | 12 | 2 |
| 069 Fraconalto | 4 | 1,50 | 1,05 | 4 | - | 3 | - | - | - |
| 070 Francavilla Bisio | - | - | - | - | - | - | - | - | - |
| 071 Frascaro | 17 | 117,08 | 17,88 | 6 | 13 | 8 | - | 15 | - |
| 072 Frassinello Monferrato | 2 | 44,60 | 42,44 | - | - | 2 | - | - | - |
| 073 Frassineto Po | 123 | 1.269,29 | 880,06 | 41 | 115 | 4 | 11 | 116 | - |
| 074 Fresonara | 64 | 449,82 | 277,30 | 18 | 60 | 6 | - | 64 | - |
| 075 Frugarolo | 74 | 1.491,22 | 1.121,35 | 74 | 3 | 5 | - | 71 | - |
| 076 Fubine | 8 | 72,00 | 25,00 | 8 | - | 6 | - | - | - |
| 077 Gabiano | 6 | 46,62 | 40,24 | 6 | - | 3 | - | 3 | - |
| 078 Gamalero | 15 | 41,78 | 12,50 | 11 | 6 | 10 | - | 5 | - |
| 079 Garbagna | 13 | 24,51 | 19,65 | 12 | - | 8 | - | 5 | - |
| 080 Gavazzana | - | - | - | - | - | - | - | - | - |
| 081 Gavi | 10 | 58,43 | 21,16 | 8 | 2 | 3 | - | 7 | - |

Tavola 4.15 segue - Aziende che praticano l'irrigazione e relativa superficie irrigabile ed irrigata per forma di approvvigionamento, sistema di irrigazione e comune (superficie in ettari)

| COMUNI | Totale | SUPERFICIE | | FORMA DI APPROVVIGIONAMENTO | | SISTEMA DI IRRIGAZIONE | | | | |
|--------|--------------------------|------------|----------|-----------------------------|------------|------------------------|------------------|------------------|------------------|---|
| | | Irrigabile | Irrigata | Indipendente | Dipendente | Aspersione | Sommer- sione | Scorri- mento | Altro sistema | |
| 082 | Giarole | 31 | 538,71 | 390,38 | - | 31 | 3 | - | 30 | - |
| 083 | Gremiasco | 14 | 8,09 | 3,14 | 14 | - | 3 | - | 12 | - |
| 084 | Groggnardo | - | - | - | - | - | - | - | - | - |
| 085 | Grondona | - | - | - | - | - | - | - | - | - |
| 086 | Guazzora | 41 | 114,34 | 98,84 | 41 | - | 35 | - | 8 | - |
| 087 | Isola Sant' Antonio | 122 | 810,69 | 508,07 | 120 | 2 | 102 | 2 | 19 | - |
| 088 | Lerma | 2 | 3,30 | 3,30 | 2 | - | 2 | - | - | - |
| 089 | Lu | 2 | 20,75 | 8,35 | 2 | - | - | - | - | - |
| 090 | Malvicino | - | - | - | - | - | - | - | - | - |
| 091 | Masio | 15 | 349,66 | 233,11 | 15 | - | 13 | - | 2 | - |
| 092 | Melazzo | 17 | 111,60 | 18,50 | 7 | 10 | 6 | - | 11 | - |
| 093 | Merana | - | - | - | - | - | - | - | - | - |
| 094 | Mirabello Monferrato | 29 | 190,86 | 99,00 | 5 | 24 | 3 | 2 | 26 | - |
| 095 | Molare | 134 | 12,49 | 11,98 | 134 | - | 132 | - | 2 | - |
| 096 | Molino dei Torti | 42 | 246,27 | 93,13 | 41 | - | 41 | 2 | - | - |
| 097 | Mombello Monferrato | - | - | - | - | - | - | - | - | - |
| 098 | Momperone | 21 | 86,38 | 34,23 | 21 | - | 8 | - | 14 | - |
| 099 | Moncestino | 5 | 15,03 | 14,19 | 5 | - | 4 | - | - | - |
| 100 | Mongiardino Ligure | - | - | - | - | - | - | - | - | - |
| 101 | Monleale | 40 | 61,54 | 39,26 | 40 | - | 16 | - | 24 | - |
| 102 | Moricacuto | - | - | - | - | - | - | - | - | - |
| 103 | Montaldeo | - | - | - | - | - | - | - | - | - |
| 104 | Montaldo Bormida | - | - | - | - | - | - | - | - | - |
| 105 | Montecastello | 4 | 40,30 | 0,30 | - | 3 | - | - | 2 | - |
| 106 | Montechiaro d'Acqui | 3 | 42,00 | 30,00 | 3 | - | 3 | - | - | - |
| 107 | Montegioco | 7 | 11,15 | 9,15 | 7 | - | 6 | - | - | - |
| 108 | Montemarzino | 20 | 65,39 | 41,13 | 20 | - | 18 | - | 3 | - |
| 109 | Morano sul Po | 125 | 1.522,15 | 1.391,69 | 9 | 118 | - | 35 | 103 | 2 |
| 110 | Morbello | 24 | 18,50 | 10,93 | 24 | 3 | 5 | 5 | 14 | - |
| 111 | Mornese | - | - | - | - | - | - | - | - | - |
| 112 | Morsasco | 8 | 19,70 | 7,40 | 8 | - | 5 | - | 3 | - |
| 113 | Murisengo | - | - | - | - | - | - | - | - | - |
| 114 | Novi Ligure | 45 | 579,37 | 225,86 | 26 | 21 | 21 | 2 | 23 | 2 |
| 115 | Occimiano | 47 | 944,44 | 899,59 | 21 | 38 | 11 | 32 | 38 | - |
| 116 | Odalengo Grande | - | - | - | - | - | - | - | - | - |
| 117 | Odalengo Piccolo | - | - | - | - | - | - | - | - | - |
| 118 | Olivola | - | - | - | - | - | - | - | - | - |
| 119 | Orsara Bormida | - | - | - | - | - | - | - | - | - |
| 120 | Ottiglio | - | - | - | - | - | - | - | - | - |
| 121 | Ovada | 387 | 89,55 | 57,00 | 385 | 2 | 81 | - | 306 | 3 |
| 122 | Oviglio | 88 | 1.313,69 | 782,31 | 87 | 2 | 71 | 4 | 14 | - |
| 123 | Ozzano Monferrato | - | - | - | - | - | - | - | - | - |
| 124 | Paderna | - | - | - | - | - | - | - | - | - |
| 125 | Pareto | - | - | - | - | - | - | - | - | - |
| 126 | Parodi Ligure | - | - | - | - | - | - | - | - | - |
| 127 | Pasturana | - | - | - | - | - | - | - | - | - |
| 128 | Pecetto di Valenza | - | - | - | - | - | - | - | - | - |
| 129 | Pietra Marazzi | 16 | 191,98 | 97,43 | 10 | 7 | 6 | - | 10 | 2 |
| 130 | Piovera | 65 | 1.390,48 | 741,31 | 39 | 29 | 28 | 2 | 41 | - |
| 131 | Pomaro Monferrato | 39 | 570,70 | 293,97 | 24 | 20 | 5 | 3 | 38 | - |
| 132 | Pontecurone | 108 | 2.272,05 | 743,37 | 96 | 38 | 96 | - | 13 | - |
| 133 | Pontestura | 6 | 138,29 | 104,34 | 6 | - | 6 | - | - | - |
| 134 | Ponti | 50 | 46,65 | 44,94 | 50 | - | 43 | - | 7 | - |
| 135 | Ponzano Monferrato | - | - | - | - | - | - | - | - | - |
| 136 | Ponzone | - | - | - | - | - | - | - | - | - |
| 137 | Pozzol Groppo | 6 | 20,20 | 20,20 | 6 | - | 5 | - | - | - |
| 138 | Pozzolo Formigaro | 78 | 538,42 | 233,26 | 74 | 5 | 17 | - | 68 | - |
| 139 | Prasco | - | - | - | - | - | - | - | - | - |
| 140 | Predosa | 42 | 290,91 | 222,88 | 41 | 7 | 26 | - | 18 | - |
| 141 | Quargento | 11 | 245,55 | 106,45 | 11 | - | 9 | - | 2 | - |
| 142 | Quattordio | 14 | 235,50 | 167,33 | 14 | - | 14 | - | - | - |
| 143 | Ricaldone | - | - | - | - | - | - | - | - | - |
| 144 | Rivalta Bormida | 129 | 138,02 | 110,97 | 129 | - | 70 | 4 | 110 | 3 |
| 145 | Rivarone | 29 | 3,97 | 3,83 | 28 | - | - | - | 28 | - |
| 146 | Roccaforte Ligure | - | - | - | - | - | - | - | - | - |
| 147 | Rocca Grimalda | 3 | 23,00 | 21,50 | 3 | - | 2 | - | - | - |
| 148 | Rocchetta Ligure | - | - | - | - | - | - | - | - | - |
| 149 | Rosignano Monferrato | - | - | - | - | - | - | - | - | - |
| 150 | Sala Monferrato | - | - | - | - | - | - | - | - | - |
| 151 | Sale | 335 | 3.842,43 | 2.025,45 | 309 | 35 | 216 | - | 191 | 2 |
| 152 | San Cristoforo | 3 | 88,00 | 37,00 | 3 | - | 3 | - | 2 | - |
| 153 | San Giorgio Monferrato | 2 | 39,44 | 38,74 | 2 | - | - | - | - | - |
| 154 | San Salvatore Monferrato | 3 | 5,33 | 5,33 | - | 2 | - | - | 3 | - |
| 155 | San Sebastiano Curone | 4 | 14,68 | 7,35 | 4 | - | - | - | 3 | - |
| 156 | Sant'Agata Fossili | - | - | - | - | - | - | - | - | - |
| 157 | Sardigliano | - | - | - | - | - | - | - | - | - |
| 158 | Sarezzano | - | - | - | - | - | - | - | - | - |
| 159 | Serralunga di Crea | - | - | - | - | - | - | - | - | - |
| 160 | Serravalle Scrivia | 16 | 145,57 | 8,00 | 16 | - | 8 | - | 8 | - |
| 161 | Sezzadio | 111 | 705,68 | 422,22 | 43 | 76 | 36 | 3 | 73 | - |
| 162 | Silvano d'Orba | 195 | 71,16 | 46,70 | 190 | 6 | 17 | 5 | 174 | 4 |

Tavola 4.15 segue - **Aziende che praticano l'irrigazione e relativa superficie irrigabile ed irrigata per forma di approvvigionamento, sistema di irrigazione e comune (superficie in ettari)**

| COMUNI | Totale | SUPERFICIE | | FORMA DI APPROVVIGIONAMENTO | | | SISTEMA DI IRRIGAZIONE | | |
|--------------------------|--------------|------------------|------------------|-----------------------------|--------------|--------------|------------------------|------------------|------------------|
| | | Irrigabile | Irrigata | Indipendente | Dipendente | Aspersione | Sommer- sione | Scorri- mento | Altro sistema |
| 163 Solero | 31 | 429,11 | 309,11 | 10 | 23 | 13 | 2 | 22 | - |
| 164 Solonghella | - | - | - | - | - | - | - | - | - |
| 165 Spigno Monferrato | 188 | 54,26 | 53,76 | 186 | 2 | 35 | 2 | 156 | - |
| 166 Spineto Scrvia | 11 | 17,99 | 14,77 | 2 | 9 | - | 8 | 3 | - |
| 167 Stazzano | 2 | 11,20 | 7,00 | - | 2 | - | - | 2 | - |
| 168 Strevi | 19 | 58,29 | 14,59 | 19 | - | 12 | - | 8 | - |
| 169 Tagliolo Monferrato | 4 | 36,06 | 1,04 | 4 | - | 2 | - | - | - |
| 170 Tassarolo | - | - | - | - | - | - | - | - | - |
| 171 Terruggia | 3 | 68,51 | 68,51 | 3 | - | 2 | - | - | - |
| 172 Terzo | 11 | 35,95 | 0,85 | 10 | - | 8 | - | 4 | - |
| 173 Ticineto | 103 | 535,98 | 458,52 | 8 | 99 | - | 9 | 101 | - |
| 174 Tortona | 199 | 4.090,70 | 1.820,73 | 197 | 2 | 78 | 5 | 163 | - |
| 175 Treville | - | - | - | - | - | - | - | - | - |
| 176 Trisobbio | 2 | 2,24 | 2,24 | - | 2 | - | - | - | - |
| 177 Valenza | 133 | 548,94 | 244,83 | 114 | 21 | 101 | 5 | 27 | 4 |
| 178 Valmacca | 138 | 345,71 | 90,32 | 135 | 6 | 4 | 2 | 133 | - |
| 179 Vignale Monferrato | - | - | - | - | - | - | - | - | - |
| 180 Vignole Borbera | - | - | - | - | - | - | - | - | - |
| 181 Viguzzolo | 200 | 773,58 | 150,26 | 124 | 144 | 66 | 38 | 155 | 23 |
| 182 Villadeati | - | - | - | - | - | - | - | - | - |
| 183 Villalvernia | 5 | 30,50 | 20,30 | 5 | - | 4 | - | 2 | - |
| 184 Villamiroglio | - | - | - | - | - | - | - | - | - |
| 185 Villanova Monferrato | 70 | 1.311,40 | 1.196,06 | 14 | 64 | - | 50 | 61 | - |
| 186 Villaromagnano | - | - | - | - | - | - | - | - | - |
| 187 Visone | 19 | 68,05 | 37,85 | 19 | - | 16 | - | - | - |
| 188 Volpedo | 88 | 205,24 | 125,65 | 88 | 2 | 56 | - | 78 | - |
| 189 Volpeglino | 7 | 19,60 | 8,80 | 7 | - | 6 | - | 7 | - |
| 190 Voltaggio | 14 | 34,94 | 12,90 | 14 | - | 11 | - | 3 | - |
| TOTALE PROVINCIA | 7.554 | 57.377,48 | 34.552,29 | 5.928 | 2.349 | 2.721 | 416 | 5.226 | 97 |

Tavola 4.16 - Aziende con allevamenti e aziende con bovini, bufalini e suini per comune

| COMUNI | Totale aziende con allevamenti | BOVINI E BUFALINI | | | | SUINI | | |
|-----------------------------|-----------------------------------|-------------------|--------|--------|-----------------|-------|---------|------|
| | | Aziende | CAPI | | DI CUI BUFALINI | | Aziende | Capi |
| | | | Totale | Vacche | Aziende | Capi | | |
| 001 Acqui Terme | 261 | 40 | 343 | 55 | - | 20 | 1.877 | |
| 002 Albera Ligure | 52 | 22 | 192 | 72 | - | 4 | 6 | |
| 003 Alessandria | 814 | 111 | 14.895 | 1.805 | - | 13 | 743 | |
| 004 Alfiano Natta | 54 | 18 | 191 | 30 | - | 6 | 24 | |
| 005 Alice Bel Colle | 104 | 6 | 61 | 3 | - | 5 | 9 | |
| 006 Alluvioni Cambio' | 58 | - | - | - | - | - | - | |
| 007 Altavilla Monferrato | 61 | 16 | 261 | 70 | - | 2 | 4 | |
| 008 Alzano Scrivia | 13 | - | - | - | - | - | - | |
| 009 Arquata Scrivia | 125 | 21 | 134 | 58 | - | 6 | 32 | |
| 010 Avolasca | 67 | 6 | 113 | 6 | - | 7 | 12 | |
| 011 Balzola | 10 | 4 | 22 | 7 | - | - | - | |
| 012 Basaluzzo | 80 | 10 | 692 | 159 | - | - | - | |
| 013 Bassignana | 65 | 8 | 70 | 8 | - | 3 | 4 | |
| 014 Belforte Monferrato | 55 | - | - | - | - | - | - | |
| 015 Bergamasco | 74 | 18 | 314 | 28 | - | 17 | 26 | |
| 016 Berzano di Tortona | 3 | - | - | - | - | - | - | |
| 017 Bistagno | 145 | 46 | 368 | 81 | - | 23 | 333 | |
| 018 Borghetto di Borbera | 207 | 31 | 408 | 116 | - | 11 | 170 | |
| 019 Borgoratto Alessandrino | 16 | 2 | 83 | 40 | - | - | - | |
| 020 Borgo San Martino | 3 | - | - | - | - | - | - | |
| 021 Bosco Marengo | 31 | 18 | 737 | 227 | - | - | - | |
| 022 Bosio | 135 | 19 | 71 | 33 | - | 4 | 6 | |
| 023 Bozzole | 8 | - | - | - | - | - | - | |
| 024 Brignano-Frascata | 31 | 11 | 76 | 36 | - | - | - | |
| 025 Cabella Ligure | 52 | 15 | 154 | 64 | - | 3 | 11 | |
| 026 Camagna Monferrato | 48 | 11 | 71 | 20 | - | - | - | |
| 027 Camino | 81 | 11 | 110 | 24 | - | 3 | 5 | |
| 028 Cantalupo Ligure | 76 | 18 | 179 | 59 | - | 3 | 16 | |
| 029 Capriata d'Orba | 183 | 24 | 493 | 120 | - | 15 | 39 | |
| 030 Carbonara Scrivia | 34 | 2 | 105 | 32 | - | - | - | |
| 031 Carentino | 41 | 2 | 53 | - | - | - | - | |
| 032 Carezzano | 19 | - | - | - | - | 2 | 3 | |
| 033 Carpeneto | 39 | 21 | 413 | 11 | - | 7 | 23 | |
| 034 Carrega Ligure | 19 | 17 | 160 | 72 | - | 2 | 2 | |
| 035 Carrosio | 5 | 2 | 26 | 11 | - | - | - | |
| 036 Cartosio | 180 | 34 | 270 | 131 | - | 18 | 38 | |
| 037 Casal Cermelli | 64 | 11 | 222 | 38 | - | - | - | |
| 038 Casaleggio Boiro | 39 | 9 | 46 | 5 | - | 6 | 19 | |
| 039 Casale Monferrato | 294 | 42 | 1.285 | 323 | - | 5 | 675 | |
| 040 Casalnoceto | 36 | 8 | 179 | 5 | - | 8 | 13 | |
| 041 Casasco | 17 | 6 | 129 | - | - | - | - | |
| 042 Cassano Spinola | 107 | 6 | 402 | 20 | - | - | - | |
| 043 Cassine | 172 | 28 | 732 | 281 | - | 11 | 1.146 | |
| 044 Cassinelle | 28 | 23 | 209 | 48 | - | - | - | |
| 045 Castellania | 11 | 2 | 18 | - | - | - | - | |
| 046 Castellar Guidobono | 29 | - | - | - | - | - | - | |
| 047 Castellazzo Bormida | 216 | 16 | 935 | 333 | - | - | - | |
| 048 Castelletto d'Erro | 53 | 19 | 148 | 56 | - | 14 | 24 | |
| 049 Castelletto d'Orba | 161 | 32 | 211 | 58 | - | 7 | 18 | |
| 050 Castelletto Merli | 60 | 23 | 906 | 84 | - | - | - | |
| 051 Castelletto Monferrato | 32 | 6 | 278 | 15 | - | 3 | 3 | |
| 052 Castelnuovo Bormida | 74 | 10 | 204 | 47 | - | - | - | |
| 053 Castelnuovo Scrivia | 212 | 12 | 484 | 9 | - | 17 | 52 | |
| 054 Castelspina | 55 | 3 | 27 | 14 | - | - | - | |
| 055 Cavatore | 73 | 24 | 322 | 37 | - | 9 | 37 | |
| 056 Cella Monte | 11 | 11 | 194 | 4 | - | - | - | |
| 057 Cereseto | 17 | 14 | 231 | 2 | - | - | - | |
| 058 Cerreto Grue | 44 | 4 | 120 | 36 | - | 6 | 17 | |
| 059 Cerrina Monferrato | 130 | 29 | 535 | 8 | - | 7 | 36 | |
| 060 Coniole | 17 | 5 | 403 | 53 | - | - | - | |
| 061 Conzano | 100 | 24 | 381 | 89 | - | 4 | 4 | |
| 062 Costa Vescovalo | 61 | 3 | 65 | - | - | 4 | 150 | |
| 063 Cremolino | 36 | 19 | 165 | 55 | - | 8 | 14 | |
| 064 Cuccaro Monferrato | 13 | 10 | 159 | 25 | - | - | - | |
| 065 Denice | 41 | 9 | 66 | 32 | - | 5 | 11 | |
| 066 Dernice | 73 | 19 | 146 | 70 | - | 8 | 10 | |
| 067 Fabbrica Curone | 128 | 57 | 314 | 216 | - | 14 | 121 | |
| 068 Felizzano | 56 | 9 | 89 | 36 | - | - | - | |
| 069 Fraconalto | 28 | 10 | 59 | 17 | - | 4 | 7 | |
| 070 Francavilla Bisio | 9 | 2 | 53 | - | - | - | - | |
| 071 Frascaro | 43 | 5 | 286 | 93 | - | - | - | |
| 072 Frassinello Monferrato | 11 | 10 | 108 | 23 | - | 2 | 6 | |
| 073 Frassineto Po | 10 | 8 | 607 | 278 | - | - | - | |
| 074 Fresonara | 53 | 11 | 175 | 76 | - | 3 | 5 | |
| 075 Frugarolo | 44 | 17 | 962 | 279 | - | - | - | |
| 076 Fubine | 137 | 30 | 250 | 92 | - | - | - | |
| 077 Gabiano | 150 | 25 | 306 | 53 | - | 10 | 67 | |
| 078 Gamalero | 68 | 7 | 110 | 60 | - | - | - | |
| 079 Garbagna | 91 | 28 | 394 | 36 | - | 19 | 41 | |
| 080 Gavazzana | 25 | 3 | 17 | - | - | - | - | |
| 081 Gavi | 180 | 28 | 342 | 98 | - | 7 | 10 | |
| 082 Giarole | 16 | 6 | 73 | 15 | - | - | - | |
| 083 Gremiasco | 61 | 15 | 345 | 58 | - | 2 | 19 | |

Tavola 4.16 segue - Aziende con allevamenti e aziende con bovini, bufalini e suini per comune

| COMUNI | Totale aziende con allevamenti | BOVINI E BUFALINI | | | | SUINI | | |
|--------|-----------------------------------|-------------------|--------|--------|-----------------|-------|---------|------|
| | | Aziende | CAPI | | DI CUI BUFALINI | | Aziende | Capi |
| | | | Totale | Vacche | Aziende | Capi | | |
| 084 | Grogna | 3 | - | - | - | - | - | |
| 085 | Gronzona | 77 | 14 | 204 | 71 | - | - | |
| 086 | Guazzora | 17 | - | - | - | 4 | 14 | |
| 087 | Isola Sant'Antonio | 28 | 2 | 38 | 7 | - | - | |
| 088 | Lerma | 33 | 14 | 142 | 15 | 4 | 607 | |
| 089 | Lu | 53 | 15 | 285 | 34 | 2 | 17 | |
| 090 | Malvicino | 21 | 7 | 74 | 36 | 2 | 4 | |
| 091 | Masio | 192 | 26 | 706 | 86 | 2 | 4.632 | |
| 092 | Melazzo | 108 | 41 | 777 | 160 | 12 | 23 | |
| 093 | Merana | 44 | 8 | 166 | 33 | 4 | 45 | |
| 094 | Mirabello Monferrato | 64 | 12 | 386 | 14 | 3 | 39 | |
| 095 | Molare | 69 | 22 | 161 | 54 | 3 | 8 | |
| 096 | Molino dei Torti | 27 | - | - | - | 2 | 9 | |
| 097 | Mombello Monferrato | 136 | 28 | 417 | 39 | 9 | 21 | |
| 098 | Momperone | 49 | 10 | 373 | 142 | 3 | 109 | |
| 099 | Moncestino | 26 | 10 | 104 | 32 | - | - | |
| 100 | Mongiardino Ligure | 36 | 27 | 162 | 79 | 2 | 13 | |
| 101 | Monleale | 73 | 4 | 25 | 11 | 11 | 18 | |
| 102 | Montacuto | 83 | 29 | 243 | 84 | - | - | |
| 103 | Montaldeo | 41 | 5 | 44 | 11 | - | - | |
| 104 | Montaldo Bormida | 8 | 6 | 76 | 24 | 3 | 14 | |
| 105 | Montecastello | 15 | - | - | - | 2 | 1.593 | |
| 106 | Montechiaro d'Acqui | 87 | 37 | 409 | 142 | 18 | 38 | |
| 107 | Montegioco | 46 | 3 | 42 | 1 | 4 | 14 | |
| 108 | Montemarzino | 70 | 8 | 54 | 14 | 10 | 26 | |
| 109 | Morano sul Po | 28 | 2 | 844 | - | - | - | |
| 110 | Morbello | 69 | 21 | 211 | 45 | - | - | |
| 111 | Mornese | 63 | 16 | 133 | 48 | 4 | 16 | |
| 112 | Morsasco | 42 | 22 | 402 | 158 | 6 | 13 | |
| 113 | Murisengo | 107 | 42 | 715 | 120 | 3 | 7 | |
| 114 | Novi Ligure | 130 | 39 | 1.408 | 403 | 5 | 109 | |
| 115 | Occimiano | 25 | 22 | 1.072 | 451 | - | - | |
| 116 | Odalengo Grande | 80 | 23 | 331 | 51 | 3 | 5 | |
| 117 | Odalengo Piccolo | 41 | 11 | 136 | 20 | - | - | |
| 118 | Olivola | 6 | 2 | 4 | - | - | - | |
| 119 | Orsara Bormida | 43 | 6 | 46 | 14 | 3 | 7 | |
| 120 | Ottiglio | 27 | 24 | 358 | 88 | 4 | 35 | |
| 121 | Ovada | 240 | 47 | 373 | 117 | 8 | 15 | |
| 122 | Oviglio | 77 | 7 | 248 | 85 | 4 | 4 | |
| 123 | Ozzano Monferrato | 14 | 10 | 156 | 7 | 4 | 1.113 | |
| 124 | Paderna | 32 | - | - | - | - | - | |
| 125 | Pareto | 126 | 81 | 613 | 327 | 15 | 38 | |
| 126 | Parodi Ligure | 82 | 11 | 156 | 46 | 2 | 4 | |
| 127 | Pasturana | 39 | - | - | - | - | - | |
| 128 | Pecetto di Valenza | 48 | 7 | 85 | 5 | - | - | |
| 129 | Pietra Marazzi | 16 | - | - | - | - | - | |
| 130 | Piovera | 24 | 11 | 1.205 | 123 | 3 | 32 | |
| 131 | Pomaro Monferrato | 20 | 3 | 542 | 163 | - | - | |
| 132 | Pontecurone | 110 | 8 | 1.015 | 24 | 11 | 18 | |
| 133 | Pontestura | 48 | 14 | 161 | 18 | 4 | 6 | |
| 134 | Ponti | 98 | 35 | 544 | 8 | 20 | 42 | |
| 135 | Ponzano Monferrato | 64 | 10 | 169 | 47 | - | - | |
| 136 | Ponzone | 150 | 53 | 442 | 177 | 10 | 35 | |
| 137 | Pozzol Groppo | 105 | 28 | 363 | 82 | 12 | 23 | |
| 138 | Pozzolo Formigaro | 99 | 13 | 602 | 186 | - | - | |
| 139 | Prasco | 59 | 20 | 240 | 83 | 4 | 13 | |
| 140 | Predosa | 172 | 21 | 1.294 | 132 | 5 | 14 | |
| 141 | Quarcento | 85 | 21 | 968 | 99 | 5 | 334 | |
| 142 | Quattordio | 58 | 21 | 1.073 | 57 | - | - | |
| 143 | Ricaldone | 36 | 2 | 16 | 10 | - | - | |
| 144 | Rivalta Bormida | 15 | 4 | 164 | 22 | - | - | |
| 145 | Rivarone | 31 | - | - | - | - | - | |
| 146 | Roccaforte Ligure | 45 | 10 | 122 | 55 | 5 | 21 | |
| 147 | Rocca Grimalda | 73 | 16 | 153 | 26 | - | - | |
| 148 | Rocchetta Ligure | 31 | 4 | 53 | 24 | - | - | |
| 149 | Rosignano Monferrato | 30 | 23 | 329 | 18 | - | - | |
| 150 | Sala Monferrato | 11 | 9 | 123 | 7 | 3 | 21 | |
| 151 | Sale | 120 | 7 | 351 | 114 | 4 | 505 | |
| 152 | San Cristoforo | 25 | 2 | 28 | - | 2 | 25 | |
| 153 | San Giorgio Monferrato | 12 | 12 | 140 | 42 | 4 | 22 | |
| 154 | San Salvatore Monfer- rato | 133 | 32 | 579 | 64 | 2 | 6 | |
| 155 | San Sebastiano Curone | 5 | 5 | 21 | 8 | - | - | |
| 156 | Sant'Agata Fossili | 18 | 3 | 113 | 31 | - | - | |
| 157 | Sardigliano | 103 | 6 | 40 | - | - | - | |
| 158 | Sarezzano | 41 | 3 | 14 | 6 | - | - | |
| 159 | Serralunga di Crea | 7 | 5 | 97 | 31 | - | - | |
| 160 | Serravalle Scrivia | 72 | 7 | 70 | 13 | - | - | |
| 161 | Sezzadio | 89 | 26 | 495 | 186 | 2 | 157 | |
| 162 | Silvano d'Orba | 246 | 19 | 129 | 20 | 10 | 16 | |
| 163 | Solero | 31 | 14 | 665 | 185 | - | - | |
| 164 | Solonghella | 18 | 8 | 210 | 36 | 2 | 3 | |
| 165 | Spigno Monferrato | 277 | 83 | 1.208 | 258 | 48 | 229 | |

Tavola 4.16 segue - Aziende con allevamenti e aziende con bovini, bufalini e suini per comune

| COMUNI | Totale aziende con allevamenti | BOVINI E BUFALINI | | | | | SUINI | | |
|-------------------------|-----------------------------------|-------------------|--------------|---------------|-----------------|----------|-----------|------------|---------------|
| | | Aziende | CAPI | | DI CUI BUFALINI | | Aziende | Capi | |
| | | | Totale | Vacche | Aziende | Capi | | | |
| 166 | Spineto Scrivia | 7 | 3 | 217 | 7 | - | - | - | - |
| 167 | Stazzano | 132 | 17 | 86 | 18 | - | - | 6 | 29 |
| 168 | Strevi | 90 | 16 | 345 | 80 | - | - | 9 | 33 |
| 169 | Tagliolo Monferrato | 93 | 20 | 183 | 33 | - | - | 4 | 10 |
| 170 | Tassarolo | 20 | 2 | 19 | 8 | - | - | - | - |
| 171 | Terruggia | 33 | 12 | 266 | 99 | - | - | 3 | 46 |
| 172 | Terzo | 78 | 19 | 207 | 70 | - | - | 3 | 177 |
| 173 | Ticineto | - | - | - | - | - | - | - | - |
| 174 | Tortona | 160 | 24 | 2.935 | 246 | - | - | 5 | 6.274 |
| 175 | Treville | 2 | 2 | 157 | 1 | - | - | - | - |
| 176 | Trisobbio | 87 | 14 | 414 | 68 | - | - | 2 | 15 |
| 177 | Valenza | 213 | 16 | 136 | 7 | - | - | 4 | 7 |
| 178 | Valmacca | 48 | - | - | - | - | - | - | - |
| 179 | Vignale Monferrato | 91 | 10 | 252 | 64 | - | - | - | - |
| 180 | Vignole Borbera | 48 | 6 | 74 | 12 | - | - | - | - |
| 181 | Viguzzolo | 143 | 11 | 131 | 11 | - | - | 3 | 5 |
| 182 | Villadeati | 50 | 10 | 181 | 14 | - | - | 3 | 19 |
| 183 | Villalvernia | 26 | 2 | 7 | 2 | - | - | - | - |
| 184 | Villamiroglio | 82 | 10 | 116 | 28 | - | - | - | - |
| 185 | Villanova Monferrato | 10 | 4 | 217 | 102 | - | - | - | - |
| 186 | Villaromagnano | 13 | 2 | 260 | - | - | - | - | - |
| 187 | Visone | 96 | 24 | 201 | 25 | - | - | 5 | 9 |
| 188 | Volpede | 30 | 2 | 9 | 2 | - | - | 2 | 4 |
| 189 | Volpeglino | - | - | - | - | - | - | - | - |
| 190 | Voltaggiò | 40 | 9 | 289 | 140 | - | - | - | - |
| TOTALE PROVINCIA | | 13.531 | 2.789 | 67.842 | 13.061 | 5 | 10 | 758 | 30.148 |

Tavola 4.17 - Aziende con ovini, caprini, equini ed allevamenti avicoli per comune

| COMUNI | OVINI | | CAPRINI | | EQUINI | | ALLEVAMENTI AVICOLI | | |
|--------|------------------------|------|---------|------|---------|------|---------------------|------|---------|
| | Aziende | Capi | Aziende | Capi | Aziende | Capi | Aziende | Capi | |
| 001 | Acqui Terme | 5 | 87 | 20 | 234 | 11 | 21 | 239 | 4.087 |
| 002 | Albera Ligure | 4 | 54 | - | - | 2 | 6 | 43 | 2.147 |
| 003 | Alessandria | 2 | 102 | 18 | 116 | 28 | 126 | 760 | 145.486 |
| 004 | Alfiano Natta | 2 | 312 | 3 | 41 | 3 | 7 | 32 | 546 |
| 005 | Alice Bel Colle | - | - | 4 | 8 | 4 | 7 | 94 | 1.753 |
| 006 | Alluvioni Cambio' | - | - | - | - | - | - | 54 | 845 |
| 007 | Altavilla Monferrato | - | - | - | - | - | - | 53 | 921 |
| 008 | Alzano Scrivia | - | - | 2 | 4 | - | - | 11 | 210 |
| 009 | Arquata Scrivia | 5 | 23 | 9 | 51 | 5 | 27 | 109 | 2.018 |
| 010 | Avolasca | - | - | - | - | 2 | 2 | 55 | 928 |
| 011 | Balzola | - | - | - | - | - | - | 9 | 351 |
| 012 | Basaluzzo | - | - | - | - | - | - | 71 | 1.420 |
| 013 | Bassignana | - | - | 6 | 18 | 7 | 14 | 62 | 1.389 |
| 014 | Belforte Monferrato | 5 | 18 | 5 | 9 | - | - | 42 | 733 |
| 015 | Bergamasco | - | - | 12 | 39 | 5 | 27 | 61 | 1.822 |
| 016 | Berzano di Tortona | - | - | - | - | - | - | 2 | 36 |
| 017 | Bistagno | - | - | 5 | 14 | 2 | 4 | 137 | 12.943 |
| 018 | Borghetto di Borbera | 11 | 51 | 9 | 23 | 7 | 9 | 181 | 44.998 |
| 019 | Borghetto Alessandrino | - | - | - | - | - | - | 12 | 207 |
| 020 | Borgo San Martino | - | - | - | - | - | - | - | - |
| 021 | Bosco Marengo | - | - | - | - | - | - | 23 | 521 |
| 022 | Bosio | 16 | 94 | 19 | 75 | 6 | 9 | 109 | 1.772 |
| 023 | Bozzole | - | - | - | - | - | - | 7 | 277 |
| 024 | Brignano-Frascata | - | - | - | - | 3 | 3 | 18 | 258 |
| 025 | Cabella Ligure | - | - | 4 | 26 | 4 | 8 | 39 | 657 |
| 026 | Camagna Monferrato | - | - | - | - | 2 | 3 | 34 | 521 |
| 027 | Camino | - | - | 3 | 4 | 2 | 2 | 67 | 1.724 |
| 028 | Cantalupo Ligure | 3 | 19 | 10 | 472 | - | - | 66 | 1.009 |
| 029 | Capriata d'Orba | - | - | 8 | 30 | 9 | 30 | 153 | 14.278 |
| 030 | Carbonara Scrivia | - | - | - | - | 2 | 13 | 26 | 732 |
| 031 | Carentino | - | - | 2 | 7 | 3 | 19 | 38 | 54.719 |
| 032 | Carezzano | - | - | - | - | - | - | 13 | 167 |
| 033 | Carpeneto | - | - | - | - | 6 | 9 | 13 | 459 |
| 034 | Carrega Ligure | - | - | 2 | 26 | 10 | 38 | 17 | 544 |
| 035 | Carrosio | - | - | 2 | 17 | - | - | - | - |
| 036 | Cartosio | - | - | 13 | 94 | - | - | 170 | 3.112 |
| 037 | Casal Cermelli | - | - | - | - | 2 | 3 | 56 | 923 |
| 038 | Casaleggio Boiro | 4 | 86 | 6 | 60 | 9 | 26 | 36 | 1.176 |
| 039 | Casale Monferrato | - | - | 11 | 61 | 6 | 8 | 275 | 23.945 |
| 040 | Casalnoceto | - | - | - | - | 4 | 26 | 28 | 425 |
| 041 | Casasco | - | - | - | - | 2 | 5 | 10 | 112 |
| 042 | Cassano Spinola | - | - | 4 | 17 | - | - | 78 | 1.427 |
| 043 | Cassine | - | - | 4 | 57 | 3 | 8 | 163 | 3.248 |
| 044 | Cassinelle | - | - | 3 | 10 | 2 | 4 | 2 | 32 |
| 045 | Castellania | - | - | - | - | - | - | 11 | 217 |
| 046 | Castellar Guidobono | - | - | - | - | - | - | 25 | 499 |
| 047 | Castellazzo Bormida | - | - | 6 | 19 | 5 | 7 | 207 | 12.122 |
| 048 | Castelletto d'Erro | - | - | 6 | 26 | - | - | 51 | 7.893 |
| 049 | Castelletto d'Orba | - | - | 10 | 26 | 10 | 19 | 145 | 1.791 |
| 050 | Castelletto Merli | 2 | 24 | 2 | 28 | 4 | 12 | 50 | 23.938 |
| 051 | Castelletto Monferrato | - | - | - | - | 4 | 21 | 30 | 745 |
| 052 | Castelnuovo Bormida | - | - | 3 | 7 | 3 | 17 | 65 | 1.244 |
| 053 | Castelnuovo Scrivia | - | - | 3 | 25 | 5 | 18 | 191 | 3.326 |
| 054 | Castelspina | - | - | - | - | - | - | 50 | 787 |
| 055 | Cavatore | 2 | 14 | 11 | 53 | 2 | 11 | 62 | 1.936 |
| 056 | Cella Monte | - | - | - | - | - | - | - | - |
| 057 | Cereseto | - | - | - | - | - | - | 2 | 75 |
| 058 | Cerreto Grue | - | - | 4 | 15 | - | - | 40 | 660 |
| 059 | Cerrina Monferrato | - | - | 3 | 10 | - | - | 122 | 2.048 |
| 060 | Coniolo | - | - | - | - | - | - | 8 | 199 |
| 061 | Conzano | - | - | - | - | 5 | 55 | 97 | 2.205 |
| 062 | Costa Vescovato | - | - | 2 | 4 | 3 | 15 | 56 | 564 |
| 063 | Cremolino | 5 | 38 | 5 | 18 | 6 | 20 | 3 | 180 |
| 064 | Cuccaro Monferrato | - | - | - | - | - | - | 3 | 140 |
| 065 | Denice | - | - | 7 | 28 | - | - | 37 | 465 |
| 066 | Dernice | 3 | 23 | 8 | 34 | 2 | 3 | 62 | 776 |
| 067 | Fabbrica Curone | - | - | - | - | 4 | 11 | 116 | 1.447 |
| 068 | Felizzano | - | - | 3 | 20 | 3 | 6 | 56 | 1.423 |
| 069 | Fraconalto | 14 | 235 | 3 | 13 | - | - | 24 | 614 |
| 070 | Francavilla Bisio | - | - | 2 | 38 | - | - | 9 | 240 |
| 071 | Frascaro | - | - | - | - | - | - | 41 | 2.272 |
| 072 | Frassinello Monferrato | - | - | - | - | - | - | - | - |
| 073 | Frassineto Po | - | - | - | - | - | - | - | - |
| 074 | Fresonara | - | - | - | - | - | - | 51 | 984 |
| 075 | Frugarolo | - | - | - | - | 2 | 4 | 41 | 1.040 |
| 076 | Fubine | - | - | 7 | 26 | 9 | 67 | 122 | 2.415 |
| 077 | Gabiano | - | - | 5 | 68 | 7 | 18 | 137 | 2.339 |
| 078 | Gamalero | - | - | 3 | 18 | - | - | 67 | 813 |
| 079 | Garbagna | 5 | 73 | 7 | 13 | 11 | 34 | 76 | 1.140 |
| 080 | Gavazzana | - | - | - | - | - | - | 22 | 554 |
| 081 | Gavi | 4 | 19 | 10 | 36 | 13 | 68 | 153 | 14.547 |
| 082 | Giarole | - | - | - | - | - | - | 15 | 15.146 |
| 083 | Gremiasco | - | - | - | - | 3 | 3 | 51 | 684 |
| 084 | Grogna | - | - | - | - | - | - | - | - |

Tavola 4.17 segue - **Aziende con ovini, caprini, equini ed allevamenti avicoli per comune**

| COMUNI | OVINI | | CAPRINI | | EQUINI | | ALLEVAMENTI AVICOLI | | |
|--------|--------------------------|------|---------|------|---------|------|---------------------|------|--------|
| | Aziende | Capi | Aziende | Capi | Aziende | Capi | Aziende | Capi | |
| 085 | Grondona | 4 | 98 | 2 | 325 | 3 | 4 | 63 | 1.063 |
| 086 | Guazzora | - | - | - | - | - | - | 17 | 271 |
| 087 | Isola Sant'Antonio | - | - | 3 | 3 | 2 | 7 | 24 | 341 |
| 088 | Lerma | 2 | 15 | 10 | 59 | - | - | 27 | 642 |
| 089 | Lu | - | - | - | - | - | - | 47 | 935 |
| 090 | Malvicino | 2 | 16 | 8 | 81 | - | - | 19 | 430 |
| 091 | Masio | 2 | 33 | 2 | 9 | 2 | 6 | 177 | 4.197 |
| 092 | Melazzo | 6 | 19 | 20 | 92 | 4 | 6 | 81 | 4.820 |
| 093 | Merana | - | - | 6 | 23 | - | - | 42 | 865 |
| 094 | Mirabello Monferrato | - | - | 4 | 27 | 2 | 2 | 58 | 1.422 |
| 095 | Molare | 5 | 46 | 4 | 16 | 3 | 14 | 59 | 30.982 |
| 096 | Molino dei Torti | - | - | - | - | - | - | 24 | 349 |
| 097 | Mombello Monferrato | - | - | - | - | 2 | 5 | 125 | 3.631 |
| 098 | Momperone | - | - | 2 | 10 | 2 | 5 | 42 | 546 |
| 099 | Moncestino | - | - | 3 | 21 | 3 | 16 | 20 | 4.964 |
| 100 | Mongiardino Ligure | - | - | - | - | 2 | 3 | 28 | 325 |
| 101 | Monleale | - | - | 3 | 8 | - | 5 | 67 | 758 |
| 102 | Montacuto | - | - | 3 | 26 | - | - | 80 | 1.073 |
| 103 | Montaldeo | - | - | - | - | 3 | 36 | 33 | 586 |
| 104 | Montaldo Bormida | - | - | - | - | - | - | - | - |
| 105 | Montecastello | - | - | - | - | - | - | 12 | 136 |
| 106 | Montechiaro d'Acqui | 8 | 64 | 30 | 453 | - | - | 83 | 1.531 |
| 107 | Montegioco | - | - | 2 | 5 | 9 | 26 | 41 | 487 |
| 108 | Montemargino | - | - | 4 | 46 | 2 | 11 | 64 | 986 |
| 109 | Morano sul Po | - | - | - | - | - | - | 27 | 935 |
| 110 | Morbello | - | - | 2 | 7 | 4 | 10 | 56 | 1.210 |
| 111 | Mornese | 2 | 2 | 8 | 36 | 2 | 2 | 55 | 866 |
| 112 | Morsasco | - | - | 2 | 8 | 2 | 7 | 33 | 541 |
| 113 | Murisengo | - | - | 4 | 20 | - | - | 79 | 6.201 |
| 114 | Novi Ligure | 4 | 168 | 7 | 19 | 14 | 94 | 96 | 2.435 |
| 115 | Occimiano | - | - | - | - | - | - | - | - |
| 116 | Odalengo Grande | - | - | 2 | 16 | 2 | 6 | 72 | 1.140 |
| 117 | Odalengo Piccolo | - | - | 2 | 6 | 3 | 5 | 30 | 11.657 |
| 118 | Olivola | - | - | 4 | 12 | - | - | - | - |
| 119 | Orsara Bormida | - | - | 2 | 3 | 3 | 4 | 38 | 905 |
| 120 | Ottiglio | 2 | 163 | 2 | 9 | 5 | 10 | - | - |
| 121 | Ovada | 11 | 102 | 32 | 135 | 16 | 39 | 220 | 5.463 |
| 122 | Oviglio | - | - | - | - | - | - | 75 | 1.266 |
| 123 | Ozzano Monferrato | 2 | 11 | 3 | 15 | 3 | 10 | 7 | 251 |
| 124 | Paderna | - | - | - | - | - | - | 28 | 503 |
| 125 | Parato | 27 | 246 | 49 | 219 | - | - | 76 | 6.866 |
| 126 | Parodi Ligure | 3 | 6 | 7 | 24 | 4 | 8 | 61 | 1.570 |
| 127 | Pasturana | - | - | 2 | 10 | 2 | 13 | 14 | 311 |
| 128 | Pecetto di Valenza | - | - | - | - | 2 | 3 | 42 | 899 |
| 129 | Pietra Marazzi | - | - | - | - | - | - | 13 | 284 |
| 130 | Piovera | - | - | 7 | 56 | 6 | 14 | 19 | 560 |
| 131 | Pomaro Monferrato | - | - | - | - | - | - | 18 | 303 |
| 132 | Pontecurone | - | - | 2 | 3 | 3 | 42 | 95 | 2.321 |
| 133 | Pontestura | - | - | 3 | 11 | - | - | 38 | 1.057 |
| 134 | Ponti | 3 | 50 | 16 | 90 | 8 | 12 | 86 | 3.346 |
| 135 | Ponzano Monferrato | 3 | 130 | 5 | 55 | 4 | 7 | 55 | 1.201 |
| 136 | Ponzone | 6 | 36 | 28 | 140 | 3 | 4 | 132 | 7.735 |
| 137 | Pozzol Groppo | - | - | 2 | 30 | 4 | 32 | 101 | 1.265 |
| 138 | Pozzolo Formigaro | - | - | 3 | 8 | 7 | 14 | 85 | 2.211 |
| 139 | Prasco | - | - | 4 | 18 | - | - | 52 | 1.399 |
| 140 | Predosa | - | - | 6 | 22 | 6 | 17 | 151 | 1.890 |
| 141 | Quargnento | 2 | 8 | 3 | 5 | - | - | 76 | 4.409 |
| 142 | Quattordio | - | - | 2 | 15 | 4 | 18 | 45 | 1.093 |
| 143 | Ricaldone | - | - | - | - | - | - | 32 | 421 |
| 144 | Rivalta Bormida | - | - | - | - | - | - | 9 | 2.118 |
| 145 | Rivarone | - | - | - | - | - | - | 29 | 495 |
| 146 | Roccaforte Ligure | 2 | 13 | 2 | 7 | 2 | 3 | 42 | 563 |
| 147 | Rocca Grimalda | - | - | 3 | 7 | 3 | 9 | 54 | 878 |
| 148 | Rocchetta Ligure | - | - | - | - | - | - | 25 | 290 |
| 149 | Rosignano Monferrato | - | - | 2 | 6 | 6 | 20 | - | - |
| 150 | Sala Monferrato | - | - | - | - | - | - | - | - |
| 151 | Sale | - | - | - | - | 6 | 27 | 111 | 2.351 |
| 152 | San Cristoforo | - | - | - | - | - | - | 19 | 447 |
| 153 | San Giorgio Monferrato | - | - | 2 | 8 | - | - | - | - |
| 154 | San Salvatore Monferrato | - | - | - | - | 7 | 10 | 120 | 3.288 |
| 155 | San Sebastiano Curone | - | - | - | - | - | - | - | - |
| 156 | Sant'Agata Fossili | - | - | 2 | 12 | - | - | 9 | 194 |
| 157 | Sardigliano | - | - | - | - | - | - | 95 | 1.522 |
| 158 | Sarezzano | - | - | - | - | 2 | 9 | 36 | 804 |
| 159 | Serralunga di Crea | - | - | - | - | - | - | 2 | 6.009 |
| 160 | Serravalle Scrivia | 5 | 47 | 3 | 14 | 8 | 12 | 64 | 1.460 |
| 161 | Sezzadio | - | - | 6 | 20 | 8 | 10 | 75 | 1.955 |
| 162 | Silvano d'Orba | - | - | 9 | 29 | 2 | 10 | 227 | 4.199 |
| 163 | Solero | - | - | - | - | - | - | 22 | 641 |
| 164 | Solonghella | - | - | - | - | - | - | 9 | 237 |
| 165 | Spigno Monferrato | 8 | 102 | 54 | 334 | 4 | 4 | 273 | 9.986 |
| 166 | Spineto Scrivia | - | - | 2 | 13 | - | - | - | - |
| 167 | Stazzano | 8 | 76 | 11 | 52 | 7 | 10 | 122 | 3.384 |

Tavola 4.17 segue - Aziende con ovini, caprini, equini ed allevamenti avicoli per comune

| COMUNI | OVINI | | CAPRINI | | EQUINI | | ALLEVAMENTI AVICOLI | | |
|-------------------------|----------------------|------------|--------------|------------|--------------|------------|---------------------|---------------|----------------|
| | Aziende | Capi | Aziende | Capi | Aziende | Capi | Aziende | Capi | |
| 168 | Strevi | - | - | 2 | 5 | 2 | 3 | 74 | 1.337 |
| 169 | Tagliolo Monferrato | 5 | 39 | 13 | 61 | 11 | 22 | 58 | 1.227 |
| 170 | Tassarolo | - | - | 2 | 10 | - | - | 14 | 410 |
| 171 | Terruggia | - | - | - | - | 2 | 3 | 15 | 720 |
| 172 | Terzo | - | - | 5 | 29 | 3 | 7 | 67 | 1.496 |
| 173 | Ticineto | - | - | - | - | - | - | - | - |
| 174 | Tortona | - | - | - | - | 9 | 35 | 111 | 6.518 |
| 175 | Treville | - | - | - | - | - | - | - | - |
| 176 | Trisobbio | - | - | 4 | 16 | 6 | 32 | 71 | 1.221 |
| 177 | Valenza | - | - | 4 | 40 | 8 | 101 | 181 | 3.378 |
| 178 | Valmacca | - | - | - | - | - | - | 46 | 1.842 |
| 179 | Vignale Monferrato | - | - | - | - | - | - | 75 | 1.161 |
| 180 | Vignole Borbera | 3 | 31 | 2 | 3 | 5 | 26 | 46 | 680 |
| 181 | Viguzzolo | 2 | 8 | 10 | 30 | 5 | 6 | 129 | 2.291 |
| 182 | Villadeati | - | - | 8 | 23 | - | - | 40 | 634 |
| 183 | Villalvernia | 2 | 1.450 | 2 | 17 | 2 | 10 | 24 | 510 |
| 184 | Villamiroglio | - | - | 2 | 19 | - | - | 74 | 1.069 |
| 185 | Villanova Monferrato | - | - | - | - | 3 | 3 | 5 | 160 |
| 186 | Villaromagnano | - | - | - | - | - | - | 11 | 290 |
| 187 | Visone | - | - | 8 | 29 | - | - | 84 | 4.290 |
| 188 | Volpedo | - | - | - | - | - | - | 6 | 76 |
| 189 | Volpeglino | - | - | - | - | - | - | - | - |
| 190 | Voltaggio | 14 | 231 | - | - | 2 | 17 | 35 | 1.004 |
| TOTALE PROVINCIA | | 274 | 5.874 | 801 | 5.258 | 555 | 1.894 | 11.522 | 691.864 |

Tavola 4.18 - Giornate di lavoro delle varie categorie di manodopera agricola per comune

| COMUNI | CATEGORIE DI MANODOPERA AGRICOLA | | | | | | | | Totale |
|--------|----------------------------------|---------|-----------------|---------|------------------------------|----------------------------|----------------------|-------|---------|
| | Conduttore | Coniuge | Altri familiari | Parenti | Operai a tempo indeterminato | Operai a tempo determinato | Coloni ed assimilati | | |
| 001 | Acqui Terme | 69.549 | 24.410 | 13.590 | 3.955 | 2.918 | 4.693 | 1.060 | 120.175 |
| 002 | Albera Ligure | 4.872 | 1.835 | 689 | 630 | - | - | - | 8.026 |
| 003 | Alessandria | 107.599 | 35.945 | 31.136 | 10.216 | 16.991 | 3.856 | - | 205.743 |
| 004 | Alfiano Natta | 21.240 | 8.845 | 4.040 | 2.135 | 610 | 2.583 | - | 39.453 |
| 005 | Alice Bel Colle | 36.449 | 11.432 | 10.875 | 562 | 560 | 2.007 | - | 61.885 |
| 006 | Alluvioni Cambio' | 15.144 | 3.566 | 3.483 | 2.720 | 340 | 65 | - | 25.318 |
| 007 | Altavilla Monferrato | 12.328 | 6.774 | 4.134 | 595 | 310 | 520 | - | 24.661 |
| 008 | Alzano Scivia | 3.702 | 962 | 913 | 140 | - | 50 | - | 5.767 |
| 009 | Arquata Scivia | 11.221 | 3.143 | 1.450 | 1.071 | 230 | 5 | - | 17.120 |
| 010 | Avolasca | 10.057 | 3.160 | 2.650 | 260 | 15 | - | - | 16.142 |
| 011 | Balzola | 6.238 | 1.240 | 4.390 | - | 850 | 484 | - | 13.202 |
| 012 | Basaluzzo | 9.050 | 1.454 | 1.224 | - | 470 | 10 | - | 12.208 |
| 013 | Bassignana | 10.928 | 3.266 | 2.016 | 994 | - | 185 | 10 | 17.399 |
| 014 | Belforte Monferrato | 4.540 | 1.070 | 388 | 738 | 610 | 631 | 200 | 8.177 |
| 015 | Bergamasco | 15.796 | 4.853 | 1.848 | 1.597 | 560 | 210 | - | 24.864 |
| 016 | Bergano di Tortona | 6.090 | 3.175 | 1.040 | 880 | - | 123 | - | 11.308 |
| 017 | Bistagno | 38.586 | 21.731 | 14.160 | 2.816 | 20 | 1.737 | - | 79.050 |
| 018 | Borghetto di Borbera | 15.096 | 5.493 | 4.078 | 3.554 | 40 | 220 | - | 28.481 |
| 019 | Borghetto Alessandrino | 7.094 | 2.510 | 2.155 | 675 | 120 | 384 | - | 12.938 |
| 020 | Borgo San Martino | 19.183 | 10.499 | 6.691 | 800 | 2.380 | 4.075 | - | 43.628 |
| 021 | Bosco Marengo | 17.181 | 4.730 | 5.867 | 90 | 2.567 | 1.030 | - | 31.465 |
| 022 | Bosio | 17.500 | 4.379 | 2.137 | 1.790 | 675 | 1.280 | - | 27.761 |
| 023 | Bozzole | 1.995 | 845 | 915 | 380 | 410 | 505 | - | 5.050 |
| 024 | Brignano-Frascata | 12.917 | 5.638 | 3.470 | 1.337 | 981 | 61 | - | 24.404 |
| 025 | Cabellà Ligure | 8.988 | 3.014 | 1.648 | 305 | 228 | 40 | - | 14.223 |
| 026 | Camagna Monferrato | 12.623 | 3.465 | 2.266 | 110 | 70 | 315 | - | 18.849 |
| 027 | Camino | 12.279 | 2.988 | 2.000 | 970 | 407 | 245 | - | 18.889 |
| 028 | Cantalupo Ligure | 8.420 | 1.977 | 943 | 1.456 | 1.104 | - | - | 13.900 |
| 029 | Capriata d'Orba | 37.420 | 12.413 | 6.614 | 9.339 | 250 | 3.521 | 8 | 69.565 |
| 030 | Carbonara Scivia | 4.221 | 510 | 921 | 336 | - | 494 | 8 | 6.490 |
| 031 | Carentino | 8.255 | 1.711 | 815 | 110 | 280 | 284 | - | 11.455 |
| 032 | Carezzano | 10.479 | 4.087 | 1.125 | 1.270 | - | 20 | - | 16.981 |
| 033 | Carpeneto | 29.500 | 11.270 | 8.545 | 2.070 | 870 | 1.952 | 55 | 54.262 |
| 034 | Carrega Ligure | 3.930 | 620 | 360 | 660 | - | - | - | 5.570 |
| 035 | Carrosio | 1.615 | 80 | 60 | 10 | 90 | 40 | 70 | 1.965 |
| 036 | Cartosio | 22.983 | 6.956 | 3.620 | 270 | 10 | 110 | - | 33.949 |
| 037 | Casal Cermelli | 11.841 | 4.643 | 2.432 | 534 | - | 122 | - | 19.572 |
| 038 | Casaleggio Boiro | 4.326 | 877 | 1.140 | 30 | 10 | 70 | - | 6.453 |
| 039 | Casale Monferrato | 54.024 | 12.770 | 12.421 | 7.436 | 13.069 | 10.128 | - | 109.848 |
| 040 | Casalnoceto | 9.786 | 2.096 | 3.082 | 1.006 | 487 | 200 | - | 16.657 |
| 041 | Casasco | 9.244 | 2.190 | 2.439 | 350 | - | 370 | - | 14.593 |
| 042 | Cassano Spinola | 8.522 | 1.937 | 2.957 | 2.210 | 480 | 265 | - | 16.371 |
| 043 | Cassine | 54.139 | 19.631 | 13.067 | 7.743 | 3.720 | 22.577 | 495 | 121.372 |
| 044 | Cassinelle | 30.756 | 10.355 | 5.920 | 1.280 | 50 | 113 | - | 48.474 |
| 045 | Castellania | 4.181 | 1.154 | 640 | 640 | - | - | - | 6.615 |
| 046 | Castellar Guidobono | 5.842 | 1.275 | 1.932 | 856 | 240 | 328 | - | 10.473 |
| 047 | Castellazzo Bormida | 31.725 | 15.186 | 9.349 | 4.731 | 2.937 | 5.032 | - | 68.960 |
| 048 | Castelletto d'Erro | 7.356 | 3.918 | 2.100 | 130 | 40 | - | - | 13.544 |
| 049 | Castelletto d'Orba | 29.372 | 13.381 | 4.885 | 4.586 | 10 | 2.916 | - | 55.150 |
| 050 | Castelletto Merli | 16.024 | 5.596 | 3.367 | 1.940 | 100 | 870 | 562 | 28.459 |
| 051 | Castelletto Monferrato | 7.573 | 2.307 | 1.655 | 1.407 | 610 | 150 | - | 13.702 |
| 052 | Castelnuovo Bormida | 16.645 | 5.087 | 3.515 | 2.060 | 480 | 30 | 60 | 27.877 |
| 053 | Castelnuovo Scivia | 64.954 | 26.454 | 28.308 | 10.473 | 1.505 | 2.374 | 66 | 134.134 |
| 054 | Castelspina | 5.775 | 1.911 | 519 | 595 | - | - | - | 8.800 |
| 055 | Cavatore | 18.592 | 6.007 | 3.280 | 590 | - | - | - | 28.469 |
| 056 | Cella Monte | 13.459 | 3.957 | 6.297 | 660 | 220 | 1.371 | 60 | 26.024 |
| 057 | Cereseto | 11.490 | 4.311 | 2.365 | 725 | 1.135 | 753 | - | 20.779 |
| 058 | Cerreto Grue | 11.365 | 4.482 | 4.798 | 1.345 | - | 568 | - | 22.558 |
| 059 | Cerrina Monferrato | 18.780 | 8.224 | 3.935 | 2.555 | 265 | 215 | 15 | 33.989 |
| 060 | Coniolo | 5.961 | 1.212 | 850 | 295 | 280 | - | - | 8.598 |
| 061 | Conzano | 19.991 | 6.420 | 3.902 | 1.287 | 320 | 649 | - | 32.569 |
| 062 | Costa Vescovato | 14.025 | 6.693 | 6.200 | 650 | 2.260 | - | - | 29.829 |
| 063 | Cremolino | 14.684 | 5.460 | 3.829 | 1.195 | 390 | 1.523 | - | 27.081 |
| 064 | Cuccaro Monferrato | 11.842 | 5.625 | 2.939 | - | - | 150 | 115 | 20.671 |
| 065 | Denice | 8.145 | 3.185 | 2.200 | 100 | - | - | - | 13.630 |
| 066 | Dernice | 10.460 | 4.160 | 4.245 | 140 | 450 | - | - | 19.455 |
| 067 | Fabbrica Curone | 17.414 | 6.706 | 3.305 | 1.662 | 20 | - | - | 29.107 |
| 068 | Felizzano | 7.087 | 3.270 | 2.006 | 500 | 1.400 | 10 | - | 14.273 |
| 069 | Fraconalto | 3.630 | 895 | 745 | 409 | 30 | 30 | - | 5.739 |
| 070 | Francavilla Bisio | 4.622 | 1.115 | 780 | 602 | 120 | 260 | - | 7.499 |
| 071 | Frascaro | 5.840 | 1.717 | 2.615 | 135 | 570 | 409 | 2 | 11.288 |
| 072 | Frassinello Monferrato | 13.440 | 3.634 | 2.825 | 260 | 560 | 2.985 | 90 | 23.794 |
| 073 | Frassineto Po | 15.756 | 6.097 | 4.100 | 1.935 | 2.425 | 998 | - | 31.311 |
| 074 | Fresonara | 11.731 | 3.725 | 3.070 | 70 | 150 | - | - | 18.746 |
| 075 | Frugarolo | 11.077 | 4.486 | 3.930 | - | 4.280 | 850 | - | 24.623 |
| 076 | Fubine | 24.416 | 8.243 | 4.856 | 1.452 | 1.710 | 2 | - | 40.679 |
| 077 | Gabiano | 26.957 | 9.977 | 6.662 | 1.615 | 970 | 2.326 | - | 48.507 |
| 078 | Gamalero | 14.959 | 5.206 | 775 | 3.170 | 240 | 1.190 | 20 | 25.560 |
| 079 | Garbagna | 17.465 | 5.840 | 4.780 | 220 | - | - | - | 28.305 |
| 080 | Gavazzana | 2.677 | 765 | 180 | 495 | 520 | 32 | - | 4.669 |
| 081 | Gavi | 30.140 | 6.494 | 4.998 | 4.855 | 10.241 | 5.440 | - | 62.168 |
| 082 | Giarole | 4.250 | 1.027 | 1.380 | 2.048 | 1.581 | 2.808 | - | 13.094 |
| 083 | Gremiasco | 9.498 | 2.212 | 1.805 | 110 | - | - | - | 13.625 |

Tavola 4.18 segue - Giornate di lavoro delle varie categorie di manodopera agricola per comune

| COMUNI | | CATEGORIE DI MANODOPERA AGRICOLA | | | | | | | Totale |
|--------|-------------------------------|----------------------------------|---------|-----------------|---------|------------------------------|----------------------------|----------------------|--------|
| | | Conduttore | Coniuge | Altri familiari | Parenti | Operai a tempo indeterminato | Operai a tempo determinato | Coloni ed assimilati | |
| 084 | Grogardo | 9.930 | 1.320 | 1.180 | - | - | - | - | 12.430 |
| 085 | Gronzona | 6.442 | 919 | 2.147 | 70 | 920 | - | - | 10.498 |
| 086 | Guazzora | 3.720 | 1.205 | 390 | 140 | - | - | - | 5.455 |
| 087 | Isola Sant'Antonio | 14.952 | 5.202 | 3.250 | 3.364 | - | 1.732 | - | 28.500 |
| 088 | Lerma | 11.496 | 3.725 | 3.007 | 1.652 | 20 | 854 | - | 20.754 |
| 089 | Lu | 31.595 | 10.083 | 7.918 | 1.113 | 105 | 1.090 | - | 51.904 |
| 090 | Malvicino | 4.489 | 680 | 420 | - | - | - | - | 5.589 |
| 091 | Masio | 42.185 | 16.264 | 9.316 | - | 560 | 835 | 525 | 69.685 |
| 092 | Melazzo | 33.916 | 11.482 | 6.728 | 1.125 | 580 | 320 | - | 54.151 |
| 093 | Merana | 6.790 | 1.740 | 675 | 620 | 530 | 357 | - | 10.712 |
| 094 | Mirabello Monferrato | 12.384 | 3.632 | 3.098 | 2.704 | 200 | 793 | - | 22.811 |
| 095 | Molare | 21.195 | 9.021 | 6.502 | - | 1.075 | 117 | 175 | 38.085 |
| 096 | Molino dei Torti | 7.386 | 1.723 | 955 | 90 | - | 30 | - | 10.184 |
| 097 | Mombello Monferrato | 23.290 | 7.637 | 7.406 | 455 | 1.575 | 270 | 5 | 40.638 |
| 098 | Momperone | 11.562 | 3.720 | 3.685 | 840 | 280 | 2.500 | - | 22.587 |
| 099 | Moncestino | 9.682 | 5.242 | 2.290 | 1.278 | 280 | 1.714 | 32 | 20.518 |
| 100 | Mongiardino Ligure | 5.910 | 1.330 | 2.980 | 100 | - | - | - | 10.320 |
| 101 | Monleale | 21.857 | 11.377 | 9.282 | 2.725 | 185 | 409 | - | 45.835 |
| 102 | Montacuto | 8.170 | 1.190 | 1.880 | 955 | 290 | - | - | 12.485 |
| 103 | Montaldeo | 7.992 | 1.992 | 1.466 | 1.010 | - | 45 | - | 12.505 |
| 104 | Montaldo Bormida | 19.201 | 7.122 | 3.960 | 1.050 | - | 1.769 | - | 33.102 |
| 105 | Montecastello | 5.037 | 1.041 | 1.171 | 132 | 820 | 24 | - | 8.225 |
| 106 | Montechiaro d'Acqui | 11.165 | 4.365 | 3.650 | 50 | - | - | - | 19.230 |
| 107 | Montegioco | 6.115 | 2.995 | 1.065 | 632 | 150 | 100 | - | 11.057 |
| 108 | Montemarzino | 18.404 | 7.468 | 3.876 | 2.675 | 280 | 1.339 | - | 34.042 |
| 109 | Morano sul Po | 8.130 | 322 | 1.963 | 612 | 1.830 | 1.289 | - | 14.146 |
| 110 | Morbello | 7.145 | 2.905 | 2.485 | 30 | 278 | 70 | 108 | 13.021 |
| 111 | Mornese | 7.951 | 2.999 | 3.962 | 845 | 120 | - | - | 15.877 |
| 112 | Morsasco | 13.207 | 5.886 | 5.140 | 938 | 816 | 531 | 12 | 26.530 |
| 113 | Murisengo | 13.217 | 4.525 | 4.850 | 895 | 545 | 30 | - | 24.062 |
| 114 | Novi Ligure | 24.645 | 6.452 | 4.114 | 1.902 | 7.985 | 7.804 | 1.066 | 53.968 |
| 115 | Occimiano | 10.796 | 2.680 | 4.806 | 3.660 | 2.145 | 300 | - | 24.387 |
| 116 | Odalengo Grande | 16.346 | 6.267 | 2.077 | 861 | 1.647 | - | - | 27.198 |
| 117 | Odalengo Piccolo | 6.737 | 2.640 | 2.294 | 220 | 280 | 60 | - | 12.231 |
| 118 | Olivola | 3.882 | 720 | 200 | - | 220 | 864 | - | 5.886 |
| 119 | Orsara Bormida | 19.144 | 6.504 | 4.310 | 3.125 | - | 247 | - | 33.330 |
| 120 | Ottiglio | 15.620 | 5.786 | 3.832 | 2.377 | 330 | 506 | - | 28.451 |
| 121 | Ovada | 52.086 | 17.500 | 8.225 | 6.788 | - | 4.236 | - | 88.835 |
| 122 | Oviglio | 17.524 | 6.311 | 6.180 | 5.260 | 1.680 | 110 | - | 37.065 |
| 123 | Ozzano Monferrato | 12.667 | 4.627 | 2.712 | 1.380 | 1.000 | 1.027 | - | 23.413 |
| 124 | Paderna | 6.962 | 2.275 | 670 | 1.290 | 400 | 651 | 20 | 12.268 |
| 125 | Pareto | 29.718 | 10.223 | 5.141 | 3.894 | - | 200 | - | 49.176 |
| 126 | Parodi Ligure | 17.446 | 3.956 | 3.979 | 1.808 | - | 215 | 250 | 27.654 |
| 127 | Pasturana | 3.551 | 878 | 368 | 248 | - | 30 | 25 | 5.100 |
| 128 | Pecetto di Valenza | 13.486 | 1.832 | 698 | 90 | 560 | 537 | - | 17.203 |
| 129 | Pietra Marazzi | 6.126 | 2.540 | 874 | 745 | - | - | - | 10.285 |
| 130 | Piovera | 8.354 | 755 | 3.855 | 250 | 2.800 | 500 | - | 16.514 |
| 131 | Pomaro Monferrato | 3.897 | 911 | 920 | 280 | 2.190 | 505 | - | 8.703 |
| 132 | Pontecurone | 17.910 | 2.698 | 3.309 | 6.250 | 1.880 | 2.616 | - | 34.663 |
| 133 | Pontestura | 14.021 | 4.957 | 3.067 | 1.533 | 2.030 | 345 | 5 | 25.958 |
| 134 | Ponti | 22.168 | 9.776 | 7.638 | 685 | 30 | - | 7 | 40.304 |
| 135 | Ponzano Monferrato | 7.476 | 2.276 | 1.935 | 1.075 | 720 | 185 | - | 13.667 |
| 136 | Ponzone | 17.052 | 5.096 | 3.951 | 2.798 | 1.938 | 790 | - | 31.625 |
| 137 | Pozzol Groppo | 22.238 | 5.310 | 4.350 | 1.820 | - | 966 | 490 | 35.174 |
| 138 | Pozzolo Formigaro | 14.562 | 4.024 | 5.684 | 470 | 2.015 | 572 | - | 27.327 |
| 139 | Prasco | 14.636 | 6.405 | 2.125 | 2.310 | - | - | - | 25.476 |
| 140 | Predosa | 28.215 | 11.768 | 13.335 | 1.645 | 4.102 | 20 | - | 59.085 |
| 141 | Quargento | 20.328 | 2.901 | 6.772 | 20 | 955 | - | - | 30.976 |
| 142 | Quattordio | 8.811 | 2.490 | 2.527 | 1.755 | 2.220 | 421 | - | 18.224 |
| 143 | Ricaldone | 24.065 | 11.465 | 7.225 | 1.140 | - | 4.824 | 15 | 48.734 |
| 144 | Rivalta Bormida | 55.552 | 26.506 | 6.350 | 5.875 | 658 | 2.785 | - | 97.726 |
| 145 | Rivarone | 5.596 | 1.378 | 713 | 760 | - | 105 | - | 8.552 |
| 146 | Roccaforte Ligure | 6.158 | 736 | 968 | 140 | 120 | - | - | 8.122 |
| 147 | Rocca Grimalda | 32.080 | 15.344 | 8.239 | 3.392 | 350 | 2.811 | 210 | 62.426 |
| 148 | Rocchetta Ligure | 2.769 | 743 | 700 | 270 | 560 | 90 | - | 5.132 |
| 149 | Rosignano Monferrato | 27.531 | 9.984 | 8.520 | 2.385 | 2.030 | 1.838 | - | 52.288 |
| 150 | Sala Monferrato | 16.172 | 5.402 | 3.843 | 3.668 | 840 | 214 | - | 30.139 |
| 151 | Sale | 37.068 | 10.051 | 11.482 | 3.153 | 1.430 | 1.886 | - | 65.070 |
| 152 | San Cristoforo | 7.673 | 1.007 | 394 | 775 | 840 | 140 | - | 10.829 |
| 153 | San Giorgio Monferrato | 15.663 | 2.970 | 4.846 | 1.150 | 820 | 325 | - | 25.774 |
| 154 | San Salvatore Monfer- rato | 36.951 | 9.500 | 4.942 | 4.553 | 85 | 90 | 84 | 56.205 |
| 155 | San Sebastiano Curone | 1.802 | 108 | 204 | 36 | 265 | 380 | - | 2.795 |
| 156 | Sant'Agata Fossili | 9.295 | 2.420 | 2.170 | - | - | - | - | 13.885 |
| 157 | Sardigliano | 9.484 | 2.152 | 1.916 | 1.654 | - | - | - | 15.206 |
| 158 | Sarezzano | 34.416 | 15.657 | 15.120 | 510 | - | 8.032 | 20 | 73.755 |
| 159 | Serralunga di Crea | 9.448 | 1.911 | 1.615 | - | 780 | 260 | - | 14.014 |
| 160 | Serravalle Scrivia | 6.599 | 1.915 | 876 | 920 | 1.360 | 1.570 | - | 13.240 |
| 161 | Sezzadio | 21.870 | 8.294 | 7.166 | 1.601 | 760 | 1.984 | - | 41.675 |
| 162 | Silvano d'Orba | 31.683 | 12.018 | 6.955 | 9.085 | 400 | 2.575 | 23 | 62.739 |
| 163 | Solero | 11.495 | 2.575 | 2.850 | 1.070 | 280 | 10 | - | 18.281 |
| 164 | Solonghella | 7.302 | 2.068 | 1.040 | 140 | 10 | 150 | - | 10.710 |
| 165 | Spigno Monferrato | 30.240 | 10.316 | 6.655 | 1.220 | 20 | 191 | 154 | 48.796 |

Tavola 4.18 segue - Giornate di lavoro delle varie categorie di manodopera agricola per comune

| COMUNI | CATEGORIE DI MANODOPERA AGRICOLA | | | | | | | | |
|-------------------------|----------------------------------|------------------|------------------|----------------|------------------------------|----------------------------|----------------------|--------------|------------------|
| | Conduttore | Coniuge | Altri familiari | Parenti | Operai a tempo indeterminato | Operai a tempo determinato | Coloni ed assimilati | Totale | |
| 166 | Spineto Scrivia | 8.215 | 1.885 | 1.213 | 1.038 | 560 | 138 | - | 13.049 |
| 167 | Stazzano | 27.570 | 4.240 | 5.820 | 10 | 2.110 | 380 | - | 40.130 |
| 168 | Strevi | 33.554 | 12.805 | 6.837 | 3.786 | 1.210 | 2.835 | 1.782 | 62.809 |
| 169 | Tagliolo Monferrato | 17.429 | 5.181 | 2.712 | 4.173 | 4.650 | 820 | 600 | 35.565 |
| 170 | Tassarolo | 8.391 | 2.525 | 1.485 | 1.400 | 1.270 | 1.860 | - | 16.931 |
| 171 | Terruggia | 6.197 | 2.364 | 2.209 | 1.838 | 480 | 308 | - | 13.396 |
| 172 | Terzo | 18.996 | 8.948 | 5.586 | 320 | - | 46 | - | 33.896 |
| 173 | Ticineto | 5.389 | 1.345 | 440 | 260 | 530 | 50 | 90 | 8.104 |
| 174 | Tortona | 58.251 | 15.666 | 13.944 | 977 | 13.007 | 8.919 | 155 | 110.919 |
| 175 | Treville | 3.600 | 1.940 | 920 | 940 | 412 | 1.040 | - | 8.852 |
| 176 | Trisobbio | 24.206 | 8.780 | 3.835 | 400 | 560 | 594 | - | 38.375 |
| 177 | Valenza | 37.078 | 10.850 | 8.692 | 2.516 | 4.772 | 2.450 | 20 | 66.378 |
| 178 | Valmacca | 7.244 | 1.700 | 1.094 | 848 | 450 | 810 | - | 12.146 |
| 179 | Vignale Mor ferrato | 26.088 | 5.668 | 8.427 | 2.186 | 3.000 | 1.347 | - | 46.716 |
| 180 | Vignole Borliera | 3.501 | 790 | 146 | 30 | 730 | 180 | - | 5.377 |
| 181 | Viguzzolo | 32.057 | 12.024 | 6.398 | 6.116 | 990 | 5.546 | - | 63.131 |
| 182 | Villadeati | 11.006 | 4.311 | 1.765 | 1.078 | 2.350 | 330 | - | 20.840 |
| 183 | Villalvernia | 7.978 | 845 | 580 | 310 | - | - | - | 9.713 |
| 184 | Villamiroglio | 12.815 | 3.486 | 725 | 1.954 | - | - | - | 18.980 |
| 185 | Villanova Monferrato | 14.976 | 6.275 | 4.642 | 1.710 | 260 | 3.365 | - | 31.228 |
| 186 | Villaromagnano | 7.847 | 1.971 | 1.542 | 1.277 | 1.103 | 1.888 | - | 15.628 |
| 187 | Visone | 22.407 | 9.422 | 4.162 | 1.407 | - | 312 | - | 37.710 |
| 188 | Volpedo | 23.271 | 7.150 | 3.841 | 4.743 | 86 | 1.460 | - | 40.551 |
| 189 | Volpejino | 5.145 | 1.751 | 1.931 | 1.360 | - | 1.125 | - | 11.312 |
| 190 | Voltaggio | 4.217 | 872 | 477 | 353 | 2.140 | 1.589 | - | 9.648 |
| TOTALE PROVINCIA | | 3.116.165 | 1.048.943 | 756.493 | 297.094 | 189.685 | 207.427 | 8.770 | 5.624.577 |

Tavola 4.19 - Aziende secondo l'attività lavorativa aziendale ed extraaziendale del conduttore per comune

| COMUNI | Esclusiva- mente presso l'azienda | ATTIVITA' SVOLTA | | | | | | | | |
|--------|--|---------------------------|---------------------------------------|-----------|-------|--------|---------------------------------------|-----------|-------|-----|
| | | PREVALENTEMENTE AZIENDALE | | | | | PREVALENTEMENTE EXTRAZIENDALE | | | |
| | | Totale | SETTORI DI ATTIVITA' EXTRAZIENDALE | | | Totale | SETTORI DI ATTIVITA' EXTRAZIENDALE | | | |
| | | | Agricoltura | Industria | Altri | | Agricoltura | Industria | Altri | |
| 001 | Acqui Terme | 452 | 16 | 12 | - | 3 | 224 | 16 | 24 | 184 |
| 002 | Albera Ligure | 61 | 2 | - | - | 2 | 15 | 3 | 2 | 10 |
| 003 | Alessandria | 1.197 | 10 | 5 | - | 4 | 264 | 11 | 71 | 182 |
| 004 | Alfiano Natta | 134 | 6 | - | - | 5 | 35 | 2 | 9 | 24 |
| 005 | Alice Bel Colle | 240 | - | - | - | - | 66 | 3 | 17 | 46 |
| 006 | Alluvioni Cambio' | 114 | 3 | 2 | - | - | 30 | - | 5 | 24 |
| 007 | Altavilla Monferrato | 92 | 5 | 3 | - | - | 35 | - | 20 | 15 |
| 008 | Alzano Scrivia | 40 | 2 | 2 | - | - | 3 | - | - | - |
| 009 | Arquata Scrivia | 181 | - | - | - | - | 72 | - | 22 | 49 |
| 010 | Avolasca | 95 | 2 | - | - | - | 8 | - | 2 | 6 |
| 011 | Balzola | 31 | - | - | - | - | 7 | - | - | 5 |
| 012 | Basaluzzo | 100 | - | - | - | - | 33 | - | 12 | 20 |
| 013 | Bassignana | 101 | - | - | - | - | 46 | - | 19 | 26 |
| 014 | Belforte Monferrato | 119 | 2 | - | - | - | 25 | - | 9 | 16 |
| 015 | Bergamasco | 119 | 5 | 4 | - | - | 38 | - | 8 | 30 |
| 016 | Berzano di Tortona | 45 | - | - | - | - | 4 | - | 2 | 2 |
| 017 | Bistagno | 235 | 11 | 8 | - | 2 | 64 | 4 | 7 | 53 |
| 018 | Borghetto di Borbera | 267 | 13 | 13 | - | - | 107 | 12 | 45 | 50 |
| 019 | Borghetto Alessandrino | 55 | - | - | - | - | 13 | - | 3 | 10 |
| 020 | Borgo San Martino | 103 | 2 | - | - | - | 22 | - | 4 | 17 |
| 021 | Bosco Marengo | 117 | 2 | - | - | - | 28 | - | 12 | 16 |
| 022 | Bosio | 214 | 10 | 3 | - | 7 | 73 | 2 | 33 | 38 |
| 023 | Bozzole | 20 | - | - | - | - | 4 | - | - | 2 |
| 024 | Brignano-Frascata | 107 | 5 | - | 2 | 2 | 29 | - | 13 | 15 |
| 025 | Cabella Ligure | 84 | 7 | 5 | - | 2 | 26 | 3 | 4 | 19 |
| 026 | Camagna Monferrato | 123 | 2 | - | - | 2 | 31 | 2 | 12 | 17 |
| 027 | Camino | 205 | 3 | 2 | - | - | 77 | - | 27 | 49 |
| 028 | Cantalupo Ligure | 73 | - | - | - | - | 19 | - | 5 | 13 |
| 029 | Capriata d'Orba | 308 | 7 | 5 | - | 2 | 101 | 3 | 50 | 48 |
| 030 | Carbonara Scrivia | 65 | - | - | - | - | 43 | 2 | 23 | 18 |
| 031 | Carentino | 69 | 4 | - | - | 3 | 41 | - | 10 | 30 |
| 032 | Carezzano | 114 | - | - | - | - | 30 | - | 7 | 23 |
| 033 | Carpeneto | 182 | 3 | - | - | 2 | 51 | - | 21 | 29 |
| 034 | Carrega Ligure | 13 | 2 | - | - | 2 | 4 | - | - | 4 |
| 035 | Carrosio | 47 | - | - | - | - | 12 | - | 6 | 6 |
| 036 | Cartosio | 222 | 6 | 2 | 2 | 2 | 93 | 4 | 27 | 62 |
| 037 | Casal Cermelli | 180 | - | - | - | - | 28 | - | 6 | 22 |
| 038 | Casaleggio Boiro | 41 | - | - | - | - | 13 | - | 5 | 7 |
| 039 | Casale Monferrato | 400 | 10 | 7 | - | 3 | 95 | 8 | 34 | 53 |
| 040 | Casalnoceto | 87 | - | - | - | - | 29 | 4 | 5 | 20 |
| 041 | Casasco | 57 | 2 | - | 2 | - | 2 | - | 2 | - |
| 042 | Cassano Spinola | 127 | 6 | 6 | - | - | 67 | 3 | 40 | 24 |
| 043 | Cassine | 473 | 7 | 4 | - | 2 | 124 | 5 | 41 | 78 |
| 044 | Cassinelle | 226 | 2 | - | - | - | 68 | 9 | 30 | 29 |
| 045 | Castellania | 27 | - | - | - | - | 2 | - | - | 2 |
| 046 | Castellar Guidobono | 43 | - | - | - | - | 14 | - | 5 | 9 |
| 047 | Castellazzo Bormida | 251 | 16 | 13 | - | 3 | 61 | 8 | 15 | 38 |
| 048 | Castelletto d'Erro | 56 | 2 | - | - | - | 20 | 2 | 4 | 14 |
| 049 | Castelletto d'Orba | 268 | - | - | - | - | 53 | - | 12 | 41 |
| 050 | Castelletto Merli | 103 | - | - | - | - | 19 | - | 10 | 9 |
| 051 | Castelletto Monferrato | 81 | - | - | - | - | 36 | - | 18 | 17 |
| 052 | Castelnuovo Bormida | 195 | 4 | 4 | - | - | 50 | 2 | 10 | 38 |
| 053 | Castelnuovo Scrivia | 307 | 4 | 2 | - | 2 | 52 | 4 | 13 | 35 |
| 054 | Castelspina | 65 | - | - | - | - | 10 | - | 3 | 6 |
| 055 | Cavatore | 87 | - | - | - | - | 28 | - | 7 | 21 |
| 056 | Cella Monte | 77 | 2 | - | - | 2 | 26 | - | 6 | 20 |
| 057 | Cereseto | 62 | 3 | - | - | 2 | 20 | - | 5 | 15 |
| 058 | Cerreto Grue | 75 | 2 | - | - | - | 11 | - | 5 | 5 |
| 059 | Cerrina Monferrato | 143 | 5 | 2 | - | 3 | 50 | 2 | 17 | 31 |
| 060 | Coniolo | 81 | - | - | - | - | 23 | - | 8 | 15 |
| 061 | Conzano | 125 | - | - | - | - | 32 | 2 | 15 | 15 |
| 062 | Costa Vescovato | 90 | - | - | - | - | 15 | - | 7 | 7 |
| 063 | Cremolino | 157 | 7 | 2 | 2 | 3 | 54 | 3 | 10 | 41 |
| 064 | Cuccaro Monferrato | 89 | - | - | - | - | 14 | - | 12 | 2 |
| 065 | Denice | 78 | 4 | 4 | - | - | 19 | - | 3 | 15 |
| 066 | Dernice | 64 | 11 | 10 | - | - | 18 | 2 | 3 | 13 |
| 067 | Fabbrica Curone | 123 | 3 | - | - | 2 | 30 | - | 7 | 23 |
| 068 | Felizzano | 100 | - | - | - | - | 30 | - | 21 | 9 |
| 069 | Fraconalto | 42 | 4 | 3 | - | - | 18 | - | 5 | 13 |
| 070 | Franca Villa Bisio | 57 | - | - | - | - | 12 | - | 9 | 3 |
| 071 | Frascaro | 59 | - | - | - | - | 28 | - | 12 | 15 |
| 072 | Frassinello Monferrato | 94 | 8 | 6 | - | 2 | 35 | 5 | 18 | 12 |
| 073 | Frassineto Po | 101 | - | - | - | - | 26 | 3 | 4 | 19 |
| 074 | Fresonara | 82 | - | - | - | - | 5 | - | - | 4 |
| 075 | Frugarolo | 93 | - | - | - | - | 12 | - | 3 | 9 |
| 076 | Fubine | 196 | 8 | 6 | - | 2 | 67 | 4 | 17 | 46 |
| 077 | Gabiano | 174 | 8 | 4 | - | 4 | 42 | - | 13 | 28 |
| 078 | Gamalero | 116 | 2 | 2 | - | - | 23 | - | 11 | 12 |
| 079 | Garbagna | 113 | - | - | - | - | 36 | - | - | 35 |
| 080 | Gavazzana | 51 | - | - | - | - | 9 | - | 5 | 3 |

Tavola 4.19 segue - Aziende secondo l'attività lavorativa aziendale ed extraaziendale del conduttore per comune

| COMUNI | | ATTIVITA' SVOLTA | | | | | | | | | | |
|--------|--------------------------|--|---------------------------|---------------------------------------|-----------|-------|--------|---------------------------------------|-----------|-------|--|--|
| | | Esclusiva- mente presso l'azienda | PREVALENTEMENTE AZIENDALE | | | | | PREVALENTEMENTE EXTRAZIENDALE | | | | |
| | | | Totale | SETTORI DI ATTIVITA' EXTRAZIENDALE | | | Totale | SETTORI DI ATTIVITA' EXTRAZIENDALE | | | | |
| | | | | Agricoltura | Industria | Altri | | Agricoltura | Industria | Altri | | |
| 081 | Gavi | 309 | 3 | 2 | - | - | 93 | 6 | 32 | 55 | | |
| 082 | Giarole | 22 | 2 | - | - | - | 8 | - | - | 6 | | |
| 083 | Gremiasco | 59 | 2 | - | 2 | - | 23 | 2 | 8 | 13 | | |
| 084 | Grogna | 104 | - | - | - | - | 19 | - | 7 | 12 | | |
| 085 | Grondona | 91 | 2 | 2 | - | - | 36 | - | 20 | 16 | | |
| 086 | Guazzora | 44 | - | - | - | - | 6 | - | 3 | 2 | | |
| 087 | Isola Sant'Antonio | 110 | 2 | - | - | - | 17 | - | 8 | 9 | | |
| 088 | Lerma | 101 | - | - | - | - | 30 | - | 20 | 10 | | |
| 089 | Lu | 209 | 8 | 4 | - | 4 | 48 | 2 | 15 | 31 | | |
| 090 | Malvicino | 44 | - | - | - | - | 14 | - | - | 14 | | |
| 091 | Masio | 239 | 8 | 8 | - | - | 61 | - | 39 | 21 | | |
| 092 | Melazzo | 285 | 23 | 20 | - | 2 | 93 | 4 | 28 | 61 | | |
| 093 | Merana | 57 | - | - | - | - | 13 | - | 5 | 7 | | |
| 094 | Mirabello Monferrato | 116 | - | - | - | - | 21 | - | 6 | 15 | | |
| 095 | Molare | 247 | 3 | - | - | - | 94 | 7 | 16 | 71 | | |
| 096 | Molino dei Torti | 62 | 2 | 2 | - | - | 12 | - | 5 | 7 | | |
| 097 | Mombello Monferrato | 166 | 6 | 3 | - | 2 | 45 | 2 | 24 | 19 | | |
| 098 | Momperone | 68 | - | - | - | - | 10 | - | 4 | 6 | | |
| 099 | Moncestino | 72 | - | - | - | - | 15 | - | 9 | 5 | | |
| 100 | Mongiardino Ligure | 37 | 2 | - | - | 2 | 2 | - | - | - | | |
| 101 | Monleale | 112 | 3 | - | - | 3 | 28 | 2 | 7 | 19 | | |
| 102 | Montacuto | 87 | 2 | - | - | - | 25 | - | 19 | 5 | | |
| 103 | Montaldeo | 74 | - | - | - | - | 6 | - | 3 | 3 | | |
| 104 | Montaldo Bormida | 138 | - | - | - | - | 25 | - | 4 | 20 | | |
| 105 | Montecastello | 68 | - | - | - | - | 21 | - | 5 | 16 | | |
| 106 | Montechiaro d'Acqui | 105 | - | - | - | - | 12 | 2 | 4 | 6 | | |
| 107 | Montegioco | 62 | - | - | - | - | 21 | - | 8 | 13 | | |
| 108 | Montemarzino | 114 | - | - | - | - | 26 | - | 9 | 17 | | |
| 109 | Morano sul Po | 91 | - | - | - | - | 28 | - | 16 | 12 | | |
| 110 | Morbello | 100 | - | - | - | - | 11 | - | - | 11 | | |
| 111 | Mornese | 81 | - | - | - | - | 31 | 2 | 13 | 16 | | |
| 112 | Morsasco | 93 | 4 | - | - | 2 | 20 | 3 | 4 | 13 | | |
| 113 | Murisengo | 160 | - | - | - | - | 34 | - | 6 | 27 | | |
| 114 | Novi Ligure | 246 | 19 | 16 | 2 | - | 107 | 13 | 32 | 62 | | |
| 115 | Occimiano | 61 | 2 | 2 | - | - | 15 | - | 11 | 3 | | |
| 116 | Odalengo Grande | 141 | - | - | - | - | 45 | 2 | 21 | 22 | | |
| 117 | Odalengo Piccolo | 46 | 2 | - | - | - | 17 | 3 | 6 | 8 | | |
| 118 | Olivola | 29 | - | - | - | - | 21 | - | 8 | 12 | | |
| 119 | Orsara Bormida | 134 | 7 | 7 | - | - | 38 | - | 9 | 28 | | |
| 120 | Ottiglio | 102 | 4 | 2 | - | 2 | 21 | - | 9 | 12 | | |
| 121 | Ovada | 317 | 4 | - | - | 2 | 86 | - | 47 | 38 | | |
| 122 | Oviglio | 129 | 2 | - | - | 2 | 19 | - | 10 | 9 | | |
| 123 | Ozzano Monferrato | 111 | - | - | - | - | 42 | 2 | 25 | 15 | | |
| 124 | Paderna | 49 | 3 | 3 | - | - | 13 | - | 8 | 5 | | |
| 125 | Pareto | 172 | - | - | - | - | 44 | - | 5 | 39 | | |
| 126 | Parodi Ligure | 183 | 8 | 2 | - | 6 | 63 | - | 33 | 30 | | |
| 127 | Pasturana | 63 | - | - | - | - | 45 | - | 14 | 30 | | |
| 128 | Pecetto di Valenza | 116 | - | - | - | - | 61 | - | 22 | 39 | | |
| 129 | Pietra Marazzi | 71 | - | - | - | - | 25 | - | 6 | 19 | | |
| 130 | Piovera | 57 | - | - | - | - | 16 | 3 | 4 | 9 | | |
| 131 | Pomaro Monferrato | 67 | - | - | - | - | 19 | - | 6 | 13 | | |
| 132 | Pontecurone | 129 | - | - | - | - | 33 | 2 | 11 | 20 | | |
| 133 | Pontestura | 143 | 4 | 2 | - | - | 49 | - | 25 | 23 | | |
| 134 | Ponti | 173 | - | - | - | - | 57 | 2 | 7 | 48 | | |
| 135 | Ponzano Monferrato | 88 | - | - | - | - | 20 | 2 | 4 | 14 | | |
| 136 | Ponzone | 216 | 4 | 3 | - | - | 40 | - | 5 | 35 | | |
| 137 | Pozzol Groppo | 129 | - | - | - | - | 33 | - | 9 | 23 | | |
| 138 | Pozzolo Formigaro | 185 | 4 | 3 | - | - | 71 | 4 | 27 | 40 | | |
| 139 | Prasco | 75 | - | - | - | - | 24 | - | 5 | 19 | | |
| 140 | Predosa | 266 | - | - | - | - | 74 | - | 19 | 55 | | |
| 141 | Quargnento | 181 | - | - | - | - | 60 | - | 22 | 38 | | |
| 142 | Quattordio | 75 | - | - | - | - | 28 | - | 19 | 9 | | |
| 143 | Ricaldone | 187 | 2 | - | - | - | 53 | 8 | 17 | 28 | | |
| 144 | Rivalta Bormida | 358 | 6 | - | 2 | 4 | 88 | 4 | 19 | 65 | | |
| 145 | Rivarone | 81 | - | - | - | - | 26 | - | 17 | 8 | | |
| 146 | Roccaforte Ligure | 68 | 2 | - | - | 2 | 7 | - | 3 | 4 | | |
| 147 | Rocca Grimalda | 239 | 3 | 2 | - | - | 58 | 2 | 17 | 39 | | |
| 148 | Rocchetta Ligure | 42 | - | - | - | - | 12 | - | 3 | 9 | | |
| 149 | Rosignano Monferrato | 171 | 2 | - | - | - | 55 | 4 | 24 | 27 | | |
| 150 | Sala Monferrato | 95 | - | - | - | - | 27 | - | 5 | 21 | | |
| 151 | Sale | 283 | 12 | 11 | - | - | 65 | 18 | 22 | 25 | | |
| 152 | San Cristoforo | 73 | 3 | - | - | - | 25 | 3 | 12 | 10 | | |
| 153 | San Giorgio Monferrato | 103 | 3 | - | - | 3 | 48 | - | 11 | 36 | | |
| 154 | San Salvatore Monferrato | 205 | 33 | 33 | - | - | 88 | 6 | 10 | 72 | | |
| 155 | San Sebastiano Curone | 19 | - | - | - | - | 9 | - | 2 | 7 | | |
| 156 | Sant'Agata Fossili | 112 | - | - | - | - | 24 | - | 9 | 15 | | |
| 157 | Sardigliano | 188 | - | - | - | - | 60 | - | 19 | 41 | | |
| 158 | Sarezzano | 223 | 5 | 4 | - | - | 51 | 3 | 9 | 39 | | |
| 159 | Serralunga di Crea | 100 | - | - | - | - | 30 | - | 10 | 19 | | |
| 160 | Serravalle Scrivia | 96 | - | - | - | - | 49 | 2 | 25 | 22 | | |

Tavola 4.19 segue - Aziende secondo l'attività lavorativa aziendale ed extraaziendale del conduttore per comune

| COMUNI | | ATTIVITA' SVOLTA | | | | | | | | |
|-------------------------|----------------------|--|---------------------------|---------------------------------------|-----------|-------------------------------|---------------------------------------|-------------|--------------|--------------|
| | | Esclusiva- mente presso l'azienda | PREVALENTEMENTE AZIENDALE | | | PREVALENTEMENTE EXTRAZIENDALE | | | | |
| | | | Totale | SETTORI DI ATTIVITA' EXTRAZIENDALE | | Totale | SETTORI DI ATTIVITA' EXTRAZIENDALE | | | |
| | | | | Agricoltura | Industria | | Altri | Agricoltura | | Industria |
| 161 | Sezzadio | 220 | 3 | - | - | 2 | 52 | - | 12 | 39 |
| 162 | Silvano d'Orba | 339 | 3 | - | - | 2 | 139 | 4 | 45 | 90 |
| 163 | Solero | 128 | - | - | - | - | 25 | - | 14 | 11 |
| 164 | Solonghello | 58 | - | - | - | - | 10 | - | 3 | 6 |
| 165 | Spigno Monferrato | 311 | 3 | 2 | - | - | 110 | 2 | 38 | 70 |
| 166 | Spineto Scivia | 74 | - | - | - | - | 27 | - | 9 | 18 |
| 167 | Stazzano | 246 | 9 | - | - | 8 | 63 | 2 | 46 | 15 |
| 168 | Strevi | 339 | 5 | 2 | - | 3 | 130 | 6 | 43 | 81 |
| 169 | Tagliolo Monferrato | 259 | - | - | - | - | 117 | - | 36 | 80 |
| 170 | Tassarolo | 107 | - | - | - | - | 36 | - | 10 | 26 |
| 171 | Terruggia | 70 | - | - | - | - | 33 | - | 10 | 22 |
| 172 | Terzo | 141 | - | - | - | - | 47 | - | 15 | 32 |
| 173 | Ticineto | 81 | - | - | - | - | 25 | - | 15 | 10 |
| 174 | Tortona | 668 | 8 | 2 | - | 6 | 197 | 3 | 44 | 150 |
| 175 | Treville | 24 | 2 | 2 | - | - | 6 | - | 3 | 2 |
| 176 | Trisobbio | 185 | 2 | - | - | 2 | 56 | 4 | 14 | 38 |
| 177 | Valenza | 408 | 20 | 17 | - | 2 | 246 | 9 | 75 | 162 |
| 178 | Vaimacca | 127 | 4 | - | - | 2 | 26 | - | 8 | 18 |
| 179 | Vignale Monferrato | 169 | 4 | 2 | - | 2 | 55 | 2 | 26 | 27 |
| 180 | Vignole Borbera | 99 | - | - | - | - | 34 | 2 | 10 | 22 |
| 181 | Viguzzolo | 220 | 13 | 6 | 2 | 5 | 118 | 6 | 56 | 56 |
| 182 | Villadeati | 106 | - | - | - | - | 20 | - | 3 | 17 |
| 183 | Villalvernia | 70 | - | - | - | - | 34 | - | 11 | 23 |
| 184 | Villamiroglio | 115 | 3 | - | 2 | - | 27 | - | 8 | 19 |
| 185 | Villanova Monferrato | 76 | - | - | - | - | 11 | - | - | 9 |
| 186 | Villaromagnano | 56 | - | - | - | - | 29 | - | 13 | 16 |
| 187 | Visone | 180 | - | - | - | - | 42 | - | 12 | 30 |
| 188 | Volpedo | 128 | 2 | - | - | 2 | 44 | - | 9 | 35 |
| 189 | Volpigliano | 32 | - | - | - | - | 7 | - | - | 5 |
| 190 | Voltaggio | 43 | - | - | - | - | 23 | 2 | 5 | 16 |
| TOTALE PROVINCIA | | 26.463 | 578 | 339 | 50 | 189 | 7.897 | 338 | 2.619 | 4.940 |

Tavola 4.20 - Aziende che utilizzano i principali mezzi meccanici di uso agricolo in proprietà per comune

| COMUNI | TRATTRICI | | MOTOCOLTIVATORI | | APPARECCHI PER LA IRRORAZIONE E LA LOTTA ANTIPARASSITARIA | | RACCOGLITRICI-TRINCIATRICI | |
|-----------------------------|-----------|--------------|-----------------|--------------|---|--------------|----------------------------|--------------|
| | Aziende | Numero mezzi | Aziende | Numero mezzi | Aziende | Numero mezzi | Aziende | Numero mezzi |
| 001 Acqui Terme | 294 | 416 | 383 | 521 | 148 | 173 | 15 | 18 |
| 002 Albera Ligure | 42 | 59 | 50 | 88 | - | - | - | - |
| 003 Alessandria | 787 | 1.784 | 522 | 595 | 488 | 515 | 66 | 69 |
| 004 Alfiano Natta | 106 | 195 | 106 | 134 | 84 | 91 | - | - |
| 005 Alice Bel Colle | 166 | 324 | 119 | 133 | 133 | 137 | - | - |
| 006 Alluvioni Cambio' | 84 | 181 | 78 | 94 | 50 | 52 | 12 | 12 |
| 007 Altavilla Monferrato | 72 | 135 | 60 | 64 | 68 | 69 | - | - |
| 008 Alzano Scrivia | 29 | 55 | 31 | 34 | 4 | 5 | - | - |
| 009 Arquata Scrivia | 61 | 79 | 129 | 140 | 3 | 4 | 3 | 3 |
| 010 Avolasca | 69 | 116 | 46 | 54 | 29 | 30 | 13 | 13 |
| 011 Balzola | 27 | 99 | 22 | 34 | 21 | 30 | - | - |
| 012 Basaluzzo | 83 | 153 | 61 | 63 | 49 | 49 | 6 | 6 |
| 013 Bassignana | 80 | 127 | 87 | 106 | 26 | 28 | 3 | 3 |
| 014 Belforte Monferrato | 33 | 41 | 41 | 43 | - | - | - | - |
| 015 Bergamasco | 125 | 167 | 56 | 57 | 76 | 77 | 7 | 7 |
| 016 Berzano di Tortona | 33 | 71 | 26 | 29 | 34 | 36 | 2 | 2 |
| 017 Bistagno | 181 | 303 | 223 | 337 | 157 | 162 | 5 | 5 |
| 018 Borghetto di Borbera | 185 | 242 | 226 | 338 | - | - | 4 | 4 |
| 019 Borgoratto Alessandrino | 55 | 84 | 55 | 61 | 30 | 30 | - | - |
| 020 Borgo San Martino | 87 | 158 | 89 | 163 | 50 | 59 | - | - |
| 021 Bosco Marengo | 116 | 273 | 4 | 4 | 10 | 11 | 8 | 8 |
| 022 Bosio | 60 | 81 | 127 | 134 | 24 | 25 | - | - |
| 023 Bozzole | 17 | 43 | 16 | 24 | 13 | 22 | - | - |
| 024 Brignano-Frascata | 89 | 122 | 91 | 104 | 71 | 71 | 4 | 4 |
| 025 Cabella Ligure | 38 | 47 | 69 | 98 | - | - | - | - |
| 026 Camagna Monferrato | 77 | 130 | 93 | 105 | 9 | 11 | - | - |
| 027 Camino | 68 | 99 | 161 | 209 | 42 | 49 | - | - |
| 028 Cantalupo Ligure | 73 | 104 | 80 | 113 | - | - | - | - |
| 029 Capriata d'Orba | 197 | 344 | 92 | 107 | 132 | 193 | 2 | 2 |
| 030 Carbonara Scrivia | 49 | 74 | 29 | 29 | 40 | 41 | 5 | 5 |
| 031 Carentino | 62 | 103 | 46 | 50 | 28 | 29 | 6 | 6 |
| 032 Carezzano | 94 | 134 | 56 | 59 | 2 | 2 | 2 | 2 |
| 033 Carpeneto | 120 | 235 | 69 | 89 | 51 | 52 | 2 | 2 |
| 034 Carrega Ligure | 9 | 10 | 19 | 27 | - | - | - | - |
| 035 Carrosio | 6 | 9 | 2 | 2 | - | - | - | - |
| 036 Cartosio | 123 | 155 | 231 | 327 | 5 | 5 | 5 | 6 |
| 037 Casal Cermelli | 114 | 166 | 99 | 112 | 6 | 7 | - | - |
| 038 Casaleggio Boiro | 31 | 46 | 32 | 44 | 4 | 4 | 4 | 4 |
| 039 Casale Monferrato | 343 | 797 | 324 | 449 | 233 | 287 | 28 | 33 |
| 040 Casalnoceto | 71 | 141 | 55 | 66 | 38 | 40 | 4 | 4 |
| 041 Casasco | 52 | 96 | 31 | 34 | 3 | 3 | 2 | 2 |
| 042 Cassano Spinola | 45 | 87 | 65 | 72 | 2 | 2 | 3 | 3 |
| 043 Cassine | 326 | 597 | 178 | 200 | 303 | 430 | 10 | 12 |
| 044 Cassinelle | 92 | 113 | 138 | 200 | 13 | 15 | 2 | 2 |
| 045 Castellania | 25 | 51 | 19 | 20 | - | - | - | - |
| 046 Castellar Guidobono | 39 | 75 | 50 | 53 | 32 | 33 | 18 | 18 |
| 047 Castellazzo Bormida | 206 | 452 | 186 | 252 | 144 | 151 | 15 | 18 |
| 048 Castelletto d'Erro | 39 | 53 | 66 | 103 | 12 | 13 | - | - |
| 049 Castelletto d'Orba | 119 | 205 | 87 | 93 | - | - | - | - |
| 050 Castelletto Merli | 90 | 147 | 103 | 123 | 69 | 71 | 3 | 3 |
| 051 Castelletto Monferrato | 38 | 85 | 54 | 89 | 9 | 10 | 3 | 3 |
| 052 Castelnuovo Bormida | 118 | 197 | 94 | 98 | 73 | 76 | - | - |
| 053 Castelnuovo Scrivia | 279 | 761 | 271 | 307 | 245 | 265 | 33 | 34 |
| 054 Castelspina | 61 | 95 | 54 | 60 | 44 | 44 | 3 | 3 |
| 055 Cavatore | 67 | 108 | 102 | 143 | 18 | 21 | 8 | 8 |
| 056 Cella Monte | 55 | 138 | 36 | 41 | 3 | 3 | - | - |
| 057 Cereseto | 53 | 113 | 43 | 53 | 41 | 47 | 2 | 2 |
| 058 Cerreto Grue | 67 | 120 | 13 | 14 | 60 | 61 | 13 | 14 |
| 059 Cerrina Monferrato | 90 | 156 | 143 | 235 | 50 | 56 | 11 | 11 |
| 060 Coniolo | 28 | 55 | 62 | 69 | 18 | 19 | 4 | 4 |
| 061 Conzano | 86 | 159 | 95 | 104 | 45 | 45 | - | - |
| 062 Costa Vescovato | 86 | 160 | 56 | 58 | 75 | 76 | 3 | 3 |
| 063 Cremonino | 87 | 126 | 151 | 215 | 136 | 181 | 2 | 2 |
| 064 Cuccaro Monferrato | 45 | 88 | 23 | 23 | 28 | 29 | - | - |
| 065 Denice | 47 | 60 | 68 | 69 | 5 | 5 | 2 | 2 |
| 066 Dernice | 65 | 92 | 69 | 81 | 2 | 2 | - | - |
| 067 Fabbrica Curone | 122 | 180 | 130 | 195 | - | - | - | - |
| 068 Felizzano | 76 | 121 | 35 | 36 | 4 | 6 | - | - |
| 069 Fraconalto | 24 | 30 | 24 | 34 | - | - | - | - |
| 070 Francavilla Bisio | 31 | 63 | 18 | 21 | 16 | 18 | - | - |
| 071 Frascaro | 44 | 78 | 39 | 41 | 4 | 4 | - | - |
| 072 Frassinello Monferrato | 70 | 152 | 36 | 46 | 68 | 79 | 6 | 6 |
| 073 Frassineto Po | 88 | 157 | 61 | 85 | 63 | 77 | 4 | 4 |
| 074 Fresonara | 58 | 120 | 10 | 11 | 44 | 45 | - | - |
| 075 Frugarolo | 81 | 220 | 9 | 16 | 75 | 78 | 6 | 7 |
| 076 Fubine | 134 | 227 | 88 | 96 | 21 | 23 | 2 | 2 |
| 077 Gabiano | 124 | 185 | 193 | 308 | 35 | 41 | 5 | 5 |
| 078 Gamalero | 69 | 126 | 63 | 73 | 17 | 17 | - | - |
| 079 Garbagna | 90 | 153 | 105 | 188 | 57 | 57 | 12 | 16 |
| 080 Gavazzana | 30 | 48 | 28 | 28 | - | - | - | - |
| 081 Gavi | 200 | 339 | 205 | 248 | 107 | 169 | 14 | 15 |
| 082 Giarole | 19 | 58 | 11 | 11 | 10 | 14 | - | - |

Tavola 4.20 segue - Aziende che utilizzano i principali mezzi meccanici di uso agricolo in proprietà per comune

| COMUNI | TRATTRICI | | MOTOCOLTIVATORI | | APPARECCHI PER LA IRRORAZIONE E LA LOTTA ANTIPARASSITARIA | | RACCOGLITRICI-TRINCIATRICI | | |
|--------|--------------------------|--------------|-----------------|--------------|---|--------------|----------------------------|--------------|----|
| | Aziende | Numero mezzi | Aziende | Numero mezzi | Aziende | Numero mezzi | Aziende | Numero mezzi | |
| 083 | Gremiasco | 71 | 112 | 75 | 133 | 20 | 20 | 2 | 2 |
| 084 | Grogardo | 9 | 12 | 29 | 38 | - | - | - | - |
| 085 | Gronzona | 61 | 78 | 72 | 90 | - | - | - | - |
| 086 | Guazzora | 24 | 35 | 22 | 33 | 11 | 11 | - | - |
| 087 | Isola Sant' Antonio | 85 | 159 | 84 | 101 | 54 | 60 | 2 | 2 |
| 088 | Lerma | 57 | 77 | 69 | 85 | 20 | 22 | - | - |
| 089 | Lu | 167 | 317 | 101 | 122 | 92 | 96 | 4 | 4 |
| 090 | Malvicino | 18 | 27 | 32 | 40 | - | - | - | - |
| 091 | Masio | 199 | 338 | 92 | 108 | 150 | 153 | 10 | 10 |
| 092 | Melazzo | 147 | 214 | 223 | 290 | 77 | 77 | - | - |
| 093 | Merana | 44 | 56 | 31 | 37 | 3 | 3 | 2 | 2 |
| 094 | Mirabello Monferrato | 69 | 155 | 51 | 56 | 2 | 2 | 5 | 5 |
| 095 | Molare | 83 | 116 | 132 | 192 | - | - | - | - |
| 096 | Molino dei Torti | 39 | 63 | 28 | 29 | - | - | - | - |
| 097 | Mombello Monferrato | 122 | 229 | 164 | 252 | 63 | 71 | 7 | 7 |
| 098 | Momperone | 60 | 108 | 39 | 46 | 42 | 48 | 8 | 8 |
| 099 | Moncestino | 45 | 68 | 61 | 82 | 23 | 23 | - | - |
| 100 | Mongiardino Ligure | 32 | 49 | 40 | 47 | - | - | - | - |
| 101 | Monleale | 97 | 183 | 76 | 93 | 87 | 104 | 11 | 14 |
| 102 | Montacuto | 94 | 114 | 83 | 100 | 3 | 3 | 2 | 2 |
| 103 | Montaldeo | 18 | 26 | 33 | 44 | 25 | 29 | - | - |
| 104 | Montaldo Bormida | 78 | 136 | 34 | 41 | 70 | 72 | 4 | 4 |
| 105 | Montecastello | 24 | 36 | 41 | 41 | 11 | 11 | - | - |
| 106 | Montechiaro d'Acqui | 80 | 129 | 76 | 92 | - | - | 3 | 3 |
| 107 | Montegioco | 57 | 101 | 15 | 18 | 30 | 30 | 14 | 14 |
| 108 | Montemarzino | 108 | 190 | 73 | 78 | 110 | 111 | 2 | 2 |
| 109 | Morano sul Po | 46 | 116 | 21 | 23 | 26 | 37 | - | - |
| 110 | Morbello | 56 | 80 | 54 | 78 | 4 | 5 | 3 | 3 |
| 111 | Mornese | 61 | 88 | 62 | 83 | 21 | 32 | - | - |
| 112 | Morsasco | 60 | 110 | 73 | 109 | 107 | 133 | 9 | 9 |
| 113 | Murisengo | 105 | 174 | 157 | 252 | 6 | 6 | 6 | 7 |
| 114 | Novi Ligure | 195 | 394 | 159 | 202 | 89 | 101 | 12 | 12 |
| 115 | Occimiano | 52 | 156 | 42 | 43 | 40 | 41 | 13 | 13 |
| 116 | Odalengo Grande | 84 | 128 | 121 | 161 | 17 | 17 | 7 | 7 |
| 117 | Odalengo Piccolo | 51 | 83 | 44 | 59 | 37 | 38 | 6 | 6 |
| 118 | Olivola | 24 | 42 | 7 | 7 | - | - | - | - |
| 119 | Orsara Bormida | 75 | 113 | 63 | 71 | 72 | 73 | - | - |
| 120 | Ottiglio | 75 | 145 | 75 | 86 | 15 | 15 | - | - |
| 121 | Ovada | 175 | 256 | 333 | 448 | 282 | 292 | 2 | 2 |
| 122 | Oviglio | 86 | 189 | 45 | 45 | 64 | 67 | 9 | 9 |
| 123 | Ozzano Monferrato | 82 | 153 | 84 | 101 | 53 | 64 | 5 | 5 |
| 124 | Paderna | 50 | 84 | 12 | 12 | 57 | 57 | - | - |
| 125 | Pareto | 142 | 195 | 165 | 215 | - | - | 2 | 2 |
| 126 | Parodi Ligure | 77 | 110 | 128 | 160 | 34 | 37 | 3 | 3 |
| 127 | Pasturana | 28 | 53 | 47 | 49 | 6 | 6 | 2 | 2 |
| 128 | Pecetto di Valenza | 66 | 106 | 108 | 133 | 16 | 18 | 4 | 4 |
| 129 | Pietra Marazzi | 29 | 52 | 62 | 68 | 22 | 26 | - | - |
| 130 | Piovera | 42 | 112 | 48 | 54 | 27 | 31 | 9 | 11 |
| 131 | Pomaro Monferrato | 17 | 55 | 21 | 22 | 10 | 14 | 5 | 6 |
| 132 | Pontecurone | 98 | 288 | 58 | 63 | 62 | 65 | 24 | 27 |
| 133 | Pontestura | 81 | 169 | 106 | 133 | 43 | 53 | 15 | 15 |
| 134 | Ponti | 96 | 134 | 123 | 176 | 22 | 22 | 5 | 5 |
| 135 | Ponzano Monferrato | 55 | 97 | 56 | 76 | 41 | 44 | 8 | 10 |
| 136 | Ponzone | 112 | 152 | 164 | 242 | - | - | 2 | 2 |
| 137 | Pozzolo Groppo | 113 | 176 | 94 | 102 | 77 | 78 | 4 | 4 |
| 138 | Pozzolo Formigaro | 122 | 255 | 108 | 118 | 74 | 76 | 11 | 12 |
| 139 | Prasco | 52 | 83 | 64 | 101 | 20 | 20 | 2 | 2 |
| 140 | Predosa | 222 | 387 | 91 | 98 | 186 | 192 | 12 | 14 |
| 141 | Quargnento | 131 | 282 | 36 | 37 | 115 | 116 | 11 | 11 |
| 142 | Quattordio | 86 | 194 | 53 | 65 | 42 | 49 | 6 | 6 |
| 143 | Ricaldone | 151 | 252 | 63 | 63 | 126 | 126 | 24 | 24 |
| 144 | Rivalta Bormida | 141 | 254 | 100 | 164 | 66 | 72 | 2 | 2 |
| 145 | Rivarone | 35 | 50 | 56 | 64 | 32 | 32 | - | - |
| 146 | Roccaforte Ligure | 50 | 64 | 52 | 70 | - | - | - | - |
| 147 | Rocca Grimalda | 124 | 204 | 70 | 91 | 15 | 17 | 2 | 2 |
| 148 | Rocchetta Ligure | 25 | 33 | 31 | 53 | - | - | - | - |
| 149 | Rosignano Monferrato | 151 | 321 | 140 | 163 | 125 | 152 | 13 | 14 |
| 150 | Sala Monferrato | 83 | 155 | 41 | 45 | 81 | 86 | 5 | 5 |
| 151 | Sale | 238 | 614 | 174 | 191 | 168 | 175 | 22 | 22 |
| 152 | San Cristoforo | 46 | 73 | 18 | 22 | - | - | - | - |
| 153 | San Giorgio Monferrato | 65 | 123 | 100 | 111 | 40 | 46 | 2 | 2 |
| 154 | San Salvatore Monferrato | 161 | 303 | 218 | 260 | 70 | 73 | 7 | 7 |
| 155 | San Sebastiano Curone | 20 | 28 | 22 | 42 | 3 | 3 | 3 | 3 |
| 156 | Sant'Agata Fossili | 64 | 112 | 23 | 23 | - | - | 3 | 3 |
| 157 | Sardigliano | 60 | 95 | 82 | 94 | - | - | - | - |
| 158 | Sarezzano | 186 | 291 | 151 | 152 | 205 | 206 | 3 | 3 |
| 159 | Serralunga di Crea | 48 | 72 | 72 | 85 | 26 | 32 | 5 | 5 |
| 160 | Serravalle Scrivia | 60 | 101 | 73 | 83 | 5 | 10 | 2 | 2 |
| 161 | Sezzadio | 181 | 371 | 108 | 121 | 2 | 3 | - | - |
| 162 | Silvano d'Orba | 78 | 95 | 169 | 194 | 6 | 7 | 7 | 7 |
| 163 | Solero | 111 | 237 | 4 | 4 | 107 | 117 | 9 | 10 |

Tavola 4.20 segue - Aziende che utilizzano i principali mezzi meccanici di uso agricolo in proprietà per comune

| COMUNI | TRATTRICI | | MOTOCOLTIVATORI | | APPARECCHI PER LA IRRORAZIONE E LA LOTTA ANTIPARASSITARIA | | RACCOGLITRICI-TRINCIATRICI | |
|--------------------------|---------------|---------------|-----------------|---------------|---|---------------|----------------------------|--------------|
| | Aziende | Numero mezzi | Aziende | Numero mezzi | Aziende | Numero mezzi | Aziende | Numero mezzi |
| 164 Solonghello | 34 | 59 | 34 | 39 | - | - | - | - |
| 165 Spigno Monferrato | 227 | 333 | 263 | 330 | 7 | 8 | 4 | 4 |
| 166 Spineto Scivia | 51 | 90 | 24 | 25 | 63 | 70 | - | - |
| 167 Stazzano | 53 | 74 | 160 | 174 | - | - | 12 | 12 |
| 168 Strevi | 145 | 257 | 136 | 160 | 108 | 121 | 2 | 2 |
| 169 Tagliolo Monferrato | 88 | 129 | 141 | 158 | 15 | 18 | 2 | 2 |
| 170 Tassarolo | 54 | 84 | 70 | 74 | 28 | 32 | 4 | 4 |
| 171 Terruggia | 47 | 91 | 63 | 87 | 46 | 53 | 5 | 5 |
| 172 Terzo | 86 | 139 | 113 | 153 | 55 | 58 | 9 | 9 |
| 173 Ticineto | 47 | 92 | 44 | 48 | 31 | 34 | - | - |
| 174 Tortona | 397 | 824 | 349 | 374 | 307 | 318 | 31 | 32 |
| 175 Treville | 26 | 52 | 13 | 13 | 23 | 28 | 3 | 4 |
| 176 Trisobbio | 82 | 120 | 136 | 164 | 53 | 58 | 4 | 5 |
| 177 Valenza | 276 | 424 | 446 | 473 | 155 | 160 | 17 | 19 |
| 178 Valmacca | 53 | 83 | 83 | 103 | 28 | 34 | 2 | 2 |
| 179 Vignale Monferrato | 125 | 257 | 118 | 156 | 67 | 75 | 6 | 6 |
| 180 Vignole Borbera | 31 | 42 | 37 | 39 | - | - | - | - |
| 181 Viguzzolo | 211 | 431 | 185 | 219 | 173 | 221 | 12 | 13 |
| 182 Villadeati | 61 | 102 | 80 | 108 | 61 | 64 | - | - |
| 183 Villalvernia | 29 | 48 | 57 | 58 | 5 | 6 | 3 | 3 |
| 184 Villamiroglio | 54 | 75 | 136 | 242 | 9 | 9 | 5 | 5 |
| 185 Villanova Monferrato | 68 | 160 | 64 | 77 | 49 | 60 | - | - |
| 186 Villaromagnano | 50 | 109 | 36 | 38 | 21 | 25 | 4 | 4 |
| 187 Visone | 91 | 139 | 171 | 244 | 47 | 70 | 4 | 4 |
| 188 Volpedo | 122 | 237 | 93 | 94 | 110 | 111 | 2 | 2 |
| 189 Volpegliano | 26 | 54 | 8 | 10 | 20 | 21 | - | - |
| 190 Voltaggio | 27 | 36 | 48 | 59 | - | - | - | - |
| TOTALE PROVINCIA | 17.294 | 31.276 | 16.952 | 21.280 | 9.258 | 10.275 | 932 | 980 |

APPENDICE

ELENCO DELLE TAVOLE STATISTICHE DISPONIBILI PER L'UTENZA

- Tavola 1 - Aziende e relativa superficie totale e agricola utilizzata per forma giuridica, forma di conduzione e titolo di possesso della superficie totale.
- Tavola 2 - Aziende e relativa superficie investita forma di utilizzazione dei terreni, per forma di conduzione e titolo di possesso della superficie totale.
- Tavola 3 - Aziende con seminativi e relativa superficie investita per forma di conduzione e principali coltivazioni praticate.
- Tavola 4 - Aziende con coltivazioni permanenti e relativa superficie investita per forma di conduzione e principali coltivazioni praticate.
- Tavola 5 - Aziende con pioppete e/o boschi e relativa superficie investita per forma di conduzione.
- Tavola 6 - Aziende con pioppete e/o boschi e relativa superficie investita per forma giuridica.
- Tavola 7 - Aziende con solo pioppete e/o boschi e relativa superficie investita:
a) per forma di conduzione
b) per forma giuridica
- Tavola 8 - Aziende con consociazioni e relativa superficie consociata per classe di superficie totale e classe di superficie agricola utilizzata.
- Tavola 9 - Aziende che praticano l'irrigazione e relativa superficie irrigabile per classe di superficie irrigabile, forma di conduzione e titolo di possesso della superficie totale.
- Tavola 10 - Aziende che praticano l'irrigazione e relativa superficie irrigata per classe di superficie irrigata, forma di conduzione e titolo di possesso della superficie totale.
- Tavola 11 - Aziende che praticano l'irrigazione per sistema di irrigazione ed aziende che praticano la fertirrigazione per classe di superficie totale e classe di superficie agricola utilizzata.
- Tavola 12 - Aziende che praticano l'irrigazione per sistema di irrigazione ed aziende che praticano la fertirrigazione per forma di conduzione e zona altimetrica.
- Tavola 13 - Aziende con cereali per classe di superficie agricola utilizzata e classe di superficie investita in alcuni principali cereali.
- Tavola 14 - Aziende con vite e/o olivo per classe di superficie agricola utilizzata e classe di superficie investita.
- Tavola 15 - Aziende con fruttiferi per classe di superficie agricola utilizzata e classe di superficie investita in alcuni principali fruttiferi.
- Tavola 16 - Aziende con vacche e relativi capi per numero di capi, numero di bovini e classe di superficie agricola utilizzata.
- Tavola 17 - Aziende con vacche e relativi capi per numero di capi, forma di conduzione e zona altimetrica.
- Tavola 18 - Componenti la famiglia del conduttore per numero di giornate di lavoro aziendale e numero di giornate di lavoro dei singoli.
- Tavola 19 - Componenti la famiglia del conduttore che lavorano in azienda per numero di giornate di lavoro aziendale e classe di età.
- Tavola 20 - Giornate di lavoro dei componenti la famiglia del conduttore per numero di giornate di lavoro aziendale e classe di età.
- Tavola 21 - Componenti la famiglia del conduttore con attività lavorativa esercitata esclusivamente o prevalentemente presso l'azienda per settore di attività economica, numero di giornate di lavoro e zona altimetrica.
- Tavola 22 - Componenti la famiglia del conduttore con attività lavorativa prevalentemente o esclusivamente extraaziendale per settore di attività economica, numero di giornate di lavoro aziendale e dei singoli e zona altimetrica.
- Tavola 23 - Componenti la famiglia del conduttore per condizione professionale e classe di età.
- Tavola 24 - Giornate di lavoro dei singoli componenti la famiglia del conduttore per condizione professionale e classe di età.

- Tavola 25 - Aziende interessate al contoterzismo e relativo numero di giornate di lavoro secondo l'utilizzazione dei mezzi meccanici per tipo di mezzo meccanico utilizzato e numero di giornate di lavoro aziendale.
- Tavola 26 - Aziende che utilizzano mezzi meccanici aziendali in altre aziende per numero di giornate di lavoro effettuate in altre aziende e tipo di mezzo meccanico utilizzato.
- Tavola 27 - Aziende che utilizzano mezzi meccanici extraziendali per numero di giornate di lavoro extraziendale e tipo di mezzo meccanico utilizzato.
- Tavola 28 - Aziende che utilizzano mezzi meccanici extraziendali per tipo di operazione effettuata in azienda e tipo di mezzo meccanico utilizzato.
- Tavola 29 - Aziende con abitazioni situate in azienda per forma di conduzione e tipo di abitazione.
- Tavola 30 - Aziende che commercializzano i propri prodotti per forma di conduzione e tipo di prodotto commercializzato.

ALLEGATI

GLOSSARIO

ABITAZIONI SITUATE NELL'AZIENDA (quesito 44)

Tutte le abitazioni comprese nel perimetro aziendale.

Per abitazione si intende un insieme di vani o anche un vano solo, destinato funzionalmente ad uso di abitazione, che dispone di un ingresso indipendente su strada, pianerottolo, cortile, terrazza, ballatoio e simili. Sono esclusi i locali che non hanno le caratteristiche proprie delle abitazioni (roulottes, carrozzoni, cantine, magazzini, ecc.) anche se risultano occupati di fatto da una o piu' famiglie. Una abitazione è considerata occupata quando in essa abitano una o piu' persone ivi aventi la loro dimora abituale anche se temporaneamente assenti alla data del censimento.

AGRUMI (quesito 7.3)

Arancio, mandarino, clementina e i suoi ibridi, limone, altri agrumi (arancio amaro o melangolo, bergamotto, cedro, chinotto, Kunquat, limetta, pompelmo).

ALIMENTAZIONE AUTOMATIZZATA DEL BESTIAME (IMPIANTI PER L') (quesito 35 col. 4)

Apparecchiature rappresentate essenzialmente dagli alimentatori automatici (a coclea, a nastro o a catena fissa), fissi o mobili con strutture metalliche o di legno, utilizzati per la distribuzione automatica degli alimenti agli animali e che consistono in uno o piu' trasportatori che prelevano il foraggio o i mangimi da una tramoggia oppure direttamente dai silos e li trasportano in una canaletta parallela alla mangiatoia.

ALLEVAMENTI (Sezione IV)

I dati sulla consistenza degli allevamenti fanno riferimento a tutti i capi di bestiame che alla data del censimento si trovavano presso l'azienda sia che si trattasse di bestiame in dotazione dell'azienda stessa, sia che si trattasse di bestiame affidato o da essa allevato.

Sono inclusi i capi temporaneamente assenti per transumanza, pascolo, ecc. Sono esclusi gli animali di passaggio (es: femmine presenti per la monta).

ALLEVAMENTI (ALTRI) (quesito 33.5)

Allevamenti di lumache, bachi da seta, lombrichi ecc.

APPROVVIGIONAMENTO DELL'ACQUA IRRIGUA (quesito 18.2)

L'approvvigionamento dell'acqua irrigua è considerato:

— **in forma autonoma od indipendente**, quando l'azienda si approvvigiona per derivazione diretta da corsi d'acqua superficiali, senza essere soggetta a vincoli per quanto riguarda le modalità di presa e di utilizzazione dell'acqua o mediante pozzi, fontanili, ecc. situati nel proprio fondo;

— **da consorzi di irrigazione e bonifica**, quando l'azienda si approvvigiona di acqua attraverso consorzi di irrigazione e bonifica che servono per lo piu' un complesso organizzato di aziende;

— **da altre aziende agricole**;

— **in altra forma**, quando l'azienda si approvvigiona d'acqua attraverso imprese private non agricole, ecc..

ASSOCIAZIONE DI PRODUTTORI (quesito 45.2 col. 4)

Associazioni costituite per iniziativa dei produttori stessi allo scopo di:

— promuovere la concentrazione dell'offerta e la regolarizzazione dei prezzi nella fase della produzione per uno o piu' prodotti agricoli;

— mettere a disposizione dei produttori associati mezzi tecnici adeguati per il condizionamento e la commercializzazione dei prodotti in questione.

I produttori associati hanno l'obbligo di:

— vendere, tramite l'organizzazione di produttori, tutta la produzione relativa al prodotto o ai prodotti per il quale o per i quali hanno aderito, con la possibilità, tuttavia, per l'organizzazione di esentare i produttori da tale obbligo per determinate quantità;

— applicare, in materia di produzione e di commercializzazione, le norme adottate dall'organizzazione di produttori per migliorare la qualità dei prodotti e per adattare il volume dell'offerta alle esigenze del mercato;

— fornire le informazioni richieste dall'organizzazione in materia di raccolti e disponibilità dei prodotti.

ATTIVITA' REMUNERATIVA EXTRAZIENDALE (Sezione V col.6)

Qualsiasi attività esercitata al di fuori dell'azienda e che ha come corrispettivo una remunerazione. Sono comprese eventuali attività remunerative che possono essere esercitate sull'azienda stessa o in un'altra impresa agricola (gestione di un terreno da campeggio, affitto di alloggi a turisti), oppure in una impresa non agricola appartenente al conduttore.

AZIENDA SENZA TERRENO AGRARIO (quesito 5.1)

Per **terreno agrario** si intende la superficie dell'azienda destinata alla pratica delle varie colture o che potrebbe essere ad esse destinata mediante l'impiego di mezzi normalmente disponibili presso un'azienda agricola.

Non è terreno agrario la superficie costituita da aree occupate da fabbricati, cortili, strade poderali, ecc.

Le **aziende senza terreno agrario** sono quelle zootecniche nelle quali si attua esclusivamente l'allevamento di bestiame e le aziende che utilizzano terreni pascolativi appartenenti a comuni, ad altri enti pubblici o a privati senza che i terreni stessi si configurino come elementi costitutivi delle aziende stesse.

Le **aziende che praticano la coltivazione di funghi** in grotte, sotterranei ed appositi edifici sono assimilate a quelle con terreno agrario.

BARBATELLE (quesito 23.6)

Giovani piante di vite, innestate e non, prima del loro impianto definitivo.

BOSCHI (quesito 13)

Superfici coperte da alberi e/o arbusti forestali.

Sono considerati boschi anche i terreni il cui suolo occupato dalle piante forestali viene parzialmente utilizzato per coltivazioni erbacee aventi carattere accessorio o marginale. Sono compresi i vivai forestali destinati al fabbisogno aziendale. Sono esclusi i castagneti da frutto e le pioppete.

BOVINI (quesito 25)

I dati dei bovini, comprensivi anche di quelli relativi ai bufalini, sono stati rilevati secondo l'età, il sesso e, per talune categorie, anche per destinazione economica.

a) Maschi:

— **da riproduzione:** torelli (bovini interi destinati alla riproduzione) e tori (bovini interi già adibiti alla riproduzione naturale o impiegati per la fecondazione artificiale) compresi i tori riformati cioè al termine della loro carriera riproduttiva;

— **da macello:** vitelli, vitelloni, manzetti o manzi e buoi destinati alla produzione di carne;

— **da lavoro:** buoi (bovini castrati) adibiti esclusivamente per il lavoro.

b) Femmine:

— **da allevamento:** bovine (manzette e manze) che non hanno mai partorito anche se gravide alla data del censimento e che sono allevate per la riproduzione;

— **da macello:** bovine (manzette e manze) che non hanno mai partorito e che vengono allevate per essere macellate;

— **vacche da latte** (comprese le vacche da latte e carne): vacche (bovine che hanno già partorito almeno una volta) che per razza o attitudine sono adibite esclusivamente o prevalentemente alla produzione di latte destinato o al consumo umano o alla trasformazione in prodotti lattiero caseari.

Sono comprese le vacche da latte riformate o al termine della loro carriera economica;

— **altre vacche** (da carne, da lavoro, da carne e lavoro): bovine che hanno già partorito almeno una volta ma che sono allevate per la produzione di vitelli o vengono adibite per il lavoro o ad entrambe le funzioni economiche e il cui latte non è destinato nè al consumo umano nè alla trasformazione in prodotti lattiero caseari.

Sono comprese le altre vacche riformate e al termine della loro carriera economica.

CAPO AZIENDA (quesito 39)

Persona che di fatto gestisce l'azienda e cioè la persona fisica che assicura la gestione corrente e quotidiana dell'azienda.

Si ha la gestione quotidiana dell'azienda anche quando l'attività è assicurata per un limitato numero di mesi, come ad esempio, nelle aziende specializzate per la viticoltura, olivocultura ecc.

Il capo azienda è in genere il conduttore stesso, ma può essere una diversa persona, qualora il conduttore stesso abbia affidato la gestione dell'azienda ad un'altra persona, per esempio ad un membro della famiglia.

Per ciascuna azienda si considera capo azienda esclusivamente una persona.

Se più persone partecipano alla gestione corrente e quotidiana dell'azienda, è considerato capo azienda la persona che reca il maggior contributo alla gestione dell'azienda.

Qualora tale contributo alla gestione sia ripartito in maniera uguale tra due o più persone, di queste è considerata capo azienda la più avanzata in età.

Il mezzadro è da considerarsi come capo azienda ed analogamente il soccidario per le aziende a soccida.

CASTAGNETI DA FRUTTO (quesito 10)

Sono i castagneti allevati ad alto fusto e destinati principalmente alla produzione del frutto.

Sono compresi soltanto i castagneti nei quali durante l'annata agraria di riferimento si è proceduto alle operazioni colturali e alla raccolta del frutto.

La superficie degli altri castagneti è stata indicata tra i boschi (fustaie di latifoglie).

CATEGORIE SPECIALI (quesito 38.1)

Lavoratori che guidano e controllano, con apporto di adeguata competenza tecnico-pratica, gruppi di altri lavoratori operai, esercitando, a volte, un certo potere di iniziativa per la condotta dei lavori.

CAVALLI (quesito 29.1)

Sono compresi i cavalli da corsa e da sella appartenenti ad aziende agricole.

CEDUI (quesito 13.2) (esclusa la macchia mediterranea)

Si distinguono in:

— **Semplici:** boschi le cui piante provenienti esclusivamente o prevalentemente da ceppaie, vengono periodicamente sottoposte a tagli;

— **Composti:** boschi costituiti da fustaie e da cedui semplici tra loro frammisti.

CENTRO AZIENDALE

Insieme di fabbricati situati nell'azienda agricola e connessi all'attività dell'azienda stessa.

Essi, di norma, comprendono le abitazioni del conduttore e dell'altra manodopera impiegata nell'azienda; i ricoveri per animali; i locali per l'immagazzinamento dei prodotti (magazzini, sili da foraggio, fienili ecc.) e quelli per il deposito di macchine ed attrezzi di uso agricolo, ecc.

COLONI IMPROPRI (quesito 38.3)

Coloro che prestano lavoro manuale in una azienda agricola, sulla base di pattuizioni particolari

aventi in comune la natura associativa parziaria, ma caratterizzata da una diversità di contenuto per quanto riguarda le prestazioni di lavoro, i conferimenti delle scorte e le suddivisioni delle spese e dei prodotti.

COLTIVAZIONE PRINCIPALE (Sezione II)

— **Coltivazione unica**, cioè quella che è la sola ad essere praticata su una data superficie nel corso dell'annata agraria di riferimento. Una coltivazione si considera unica anche quando è consociata con coltivazioni erbacee aventi carattere accessorio o marginale o con colture legnose agrarie o boschive presenti in numero trascurabile di piante;

— **Coltivazioni erbacee consociate praticate su seminativi nudi.**

Ciascuna coltivazione erbacea consociata è stata rilevata come *coltivazione principale* per la parte di superficie effettivamente occupata;

— **Coltivazioni legnose agrarie consociate tra loro o con coltivazioni erbacee.**

Ciascuna coltivazione è stata rilevata come coltivazione principale per la parte di superficie effettivamente occupata;

— **Coltivazione successiva o intercalare più importante dal punto di vista economico.**

E' stata rilevata come *coltivazione principale* per l'intera superficie sulla quale essa è stata praticata.

COLTIVAZIONI SUCCESSIVE O INTERCALARI (Sezione II)

Coltivazioni praticate e raccolte l'una dopo l'altra su una determinata superficie nel corso della stessa annata agraria.

COLTIVAZIONE SUCCESSIVA SECONDARIA (Sezione II)

Coltivazione successiva od intercalare meno importante dal punto di vista economico. E' stata indicata nella colonna *coltivazione successiva secondaria* per l'intera superficie su cui essa è stata praticata.

COLTIVAZIONI LEGNOSE AGRARIE (quesito 7)

Vite, olivo, agrumi, fruttiferi, vivai, canne, gelso (foglie), giunco, manna, salice da vimini, sommacco.

CONCIMAZIONE (MACCHINE PER LA) (quesito 40.5)

— **Spandiconcime:** macchine semoventi, trainate, portate o semiportate da trattrici, utilizzate per la distribuzione meccanica dei concimi chimici; distributori combinati di concimi ed antiparassitari.

Sono esclusi gli spandiconcime azionati a mano e le seminatrici combinate con spandiconcime.

— **Spandiletame:** macchine trainate o portate da trattrici, utilizzate per il trasporto e la distribuzione meccanica del letame.

Sono esclusi tutti gli spanditori semimeccanici ed i rimorchi a piano mobile senza apparecchi spanditori.

CONDIZIONE PROFESSIONALE (Sezione V col.4)

La condizione professionale è quella posseduta nella settimana precedente la data di riferimento del censimento e si distingue in:

— **Occupato**, chi possiede una occupazione (in proprio o alle dipendenze) da cui trae una retribuzione o un profitto.

Si considera occupato anche chi collabora, senza avere un regolare contratto di lavoro con un familiare che svolge una attività lavorativa in conto proprio.

— **Disoccupato alla ricerca di nuova occupazione**, chi ha perduto una precedente occupazione alle dipendenze ed è alla ricerca attiva di una nuova occupazione, essendo in grado di accettarla se gli viene offerta.

— **In cerca di prima occupazione**, chi non ha mai esercitato una attività lavorativa o ha cessato una attività lavorativa in proprio ed è alla ricerca attiva di una occupazione essendo in grado di accettarla se gli viene offerta.

— **Casalunga/o**, chi si dedica prevalentemente alla cura della propria famiglia o della propria casa.

— **Studente**, chi si dedica prevalentemente allo studio.

— **Ritirato dal lavoro**, chi ha cessato una attività lavorativa per raggiunti limiti di età oppure per altra causa.

— **In altra condizione**, proprietari, benestanti, inabili al lavoro, chi sta assolvendo agli obblighi di leva, ecc.

CONDUTTORE

Responsabile giuridico ed economico dell'azienda. Può essere una persona fisica, una società o un Ente pubblico.

Nel caso di colonia parziaria appoderata (mezzadria) come conduttore di azienda è stato considerato il mezzadro. Nel caso di soccida quale conduttore di azienda è stato considerato il soccidante.

CONSOCIAZIONI (quesito 17)

Coltivazioni che si trovano sullo stesso terreno durante uno stesso periodo e ciascuna delle quali fornisce un raccolto ben distinto nel corso dell'annata agraria.

Ciascuna coltivazione è stata rilevata come *coltivazione principale* per la parte di superficie effettivamente occupata.

CONSORZI PER IL NOLEGGIO DI MACCHINE AGRICOLE (quesito 40 cod.8)

ConSORZI costituiti da aziende agricole che si associano allo scopo di dare in noleggio le loro macchine ad altre aziende agricole, per ottenere un migliore sfruttamento del loro parco macchine. Le macchine non vengono impiegate per conto del consorzio, ma quest'ultimo funge semplicemente da intermediario (Cfr. Mezzi meccanici utilizzati).

CONTOTERZISMO (quesito 41)

Utilizzazione di mezzi meccanici:

— **in altre aziende agricole.** Sono state rilevate le giornate di lavoro prestate dalla manodopera aziendale per le operazioni effettuate in altre aziende agricole con mezzi meccanici di proprietà o comproprietà dell'azienda e con manodopera propria dell'azienda;

— **in azienda.** Sono state rilevate le giornate di lavoro effettuate dalla manodopera extraaziendale per impiego in azienda di mezzi meccanici forniti distintamente da altre aziende agricole, organismi associativi e da imprese di esercizio e noleggio.

Operazioni effettuate in azienda con mezzi meccanici extraaziendali: operazioni effettuate in azienda utilizzando mezzi meccanici forniti da altre aziende agricole, cooperative agricole e da imprese di esercizio e noleggio.

CORPO (quesito 5.2 a)

Porzione continua di terreno facente parte di un'unica azienda, non interrotto da fattori di discontinuità quali strade, corsi d'acqua, ecc. Non costituiscono fattori tali da configurare l'esistenza di due o più corpi, piccoli canali, sentieri poderali, muriccioli, siepi, nonchè aree di servizio delle coltivazioni.

Tra due o più corpi di terreno che costituiscono l'azienda è stato considerato come **corpo principale** quello ove si trova il centro aziendale, se esiste oppure quello che ha la maggiore estensione.

Se l'azienda è senza terreno agrario, come corpo principale è stato assunto il luogo ove sono situati gli allevamenti.

Per le aziende senza terreno agrario costituite da greggi transumanti, come corpo principale è stato considerato il comune di residenza dei conduttori.

DEPURAZIONE DEI LIQUAMI (IMPIANTI PER LA) (quesito 35 col.7)

Impianti costituiti da fosse biologiche di decantazione, fosse di ossigenazione, fanghi attivi, letti percolatori, ecc. che, attraverso l'attività di micro-organismi e/o reattivi chimici, provvedono a depurare i liquami degli allevamenti al fine di ottenere acque non inquinanti.

DIRIGENTI (quesito 38.1)

Lavoratori che ricoprono un ruolo caratterizzato da un grado di professionalità, autonomia e potere decisionale e sono preposti alla direzione dell'azienda agricola, forestale o zootecnica, esplicando le loro funzioni al fine di promuovere, coordinare e gestire la realizzazione degli obiettivi dell'azienda stessa.

ESSICCAZIONE MECCANICA (IMPIANTI PER L') (quesito 22.1)

— **della granella:** impianti utilizzati per l'essiccazione artificiale della granella che per la ventilazione di aria fredda, riscaldata o calda riducono il tasso di umidità della granella ad un grado che ne consenta la conservazione;

— **del foraggio:** impianti utilizzati per l'essiccazione artificiale del foraggio verde o semiappassito che per la ventilazione di aria fredda, riscaldata o calda riducono il tasso di umidità del foraggio in modo da ottenere un prodotto concentrato di più alto potere nutritivo.

FABBRICATI RURALI (quesito 42)

Locali per la conservazione o l'immagazzinamento dei prodotti nonché per il deposito di macchine ed attrezzi di uso agricolo.

— **Celle frigorifere:** locali in muratura o prefabbricati predisposti allo stoccaggio di prodotti delle coltivazioni e/o degli allevamenti che vengono mantenuti a temperatura ed umidità costanti;

— **Magazzini:** locali appositamente attrezzati per il deposito e la conservazione dei prodotti dell'azienda.

— **Sili da foraggio:** speciali serbatoi in muratura od in plastica rigida destinati alla conservazione del foraggio verde o semiessiccato che vi subisce una particolare maturazione.

Sono esclusi i cosiddetti *sili all'aperto* costituiti da masse di fieno o paglia pressate e conservate all'aperto.

FAMIGLIA DEL CONDUTTORE (quesito 37)

Per famiglia, ai fini del censimento, si intende un insieme di persone legate da vincoli di matrimonio, parentela, affinità, adozione, tutela o da vincoli affettivi, coabitanti ed aventi dimora abituale nello stesso comune.

Sono considerate facenti parte della famiglia, come membri aggregati di essa, anche le persone addette ai servizi domestici, nonché le altre persone che, a qualsiasi titolo, convivono abitualmente con la famiglia stessa.

I caratteri distintivi della famiglia per il censimento sono:

— la relazione di parentela, affinità o affettività che unisce tra loro più persone;

— la coabitazione, cioè la convivenza di tutti i membri nello stesso alloggio e la conseguente condizione della loro dimora abituale in uno stesso comune.

FERTIRRIGAZIONE (quesito 18.6)

Somministrazione di elementi fertilizzanti, disciolti o sospesi nell'acqua, alle coltivazioni mediante apposite apparecchiature per l'irrigazione opportunamente predisposte per il dosaggio degli elementi stessi.

FIORI E PIANTE ORNAMENTALI (quesito 6.7)

Tutte le coltivazioni sia *in piena aria* che *protette*, di piante da fiore, da foglia e da fronda da recidere, di bulbi e tuberi da fiori, nonché di piante ornamentali non legnose da interni o destinate alla formazione di aiuole, bordure, tappeti erbosi, ecc.

FORAGGERE AVVICENDATE (quesito 6.9)

— **Prati avvicendati,** coltivazioni foraggere erbacee in avvicendamento che occupano il terreno per più annate agrarie consecutive (al massimo fino a cinque anni) e che sono costituite generalmente da leguminose pure o in miscuglio. Si distinguono in

puri (erba medica, lupinella, sulla, trifoglio ladino, trifoglio pratense) e misti.

— **Erbai**, coltivazioni foraggere erbacee in avviamento che occupano il terreno al massimo per un'annata agraria (veccia, trifoglio incarnato, cereali in erba e a maturazione cerosa, ecc).

Si distinguono in puri (avena, bietola, cicerchia, colza, fava, favino, frumento e triticale, granoturco, loglio italico, lupino, miglio, moco, orzo, panico, pimpinella, pisello, ravizzone, sala palustre, segale, senape, serradella, soia, sorgo, trifoglio alessandrino, trifoglio incarnato, trigonella o fieno greco, veccia, vigna cinese) e misti.

FORMA DI CONDUZIONE (Rapporti tra impresa e lavoro)
(quesito 1.1)

— **Conduzione diretta del coltivatore**, quando il conduttore presta egli stesso lavoro manuale nell'azienda da solo o con l'aiuto di familiari, indipendentemente dall'entità del lavoro fornito da eventuale manodopera salariale, la quale può anche risultare prevalente rispetto a quella prestata dal conduttore e dai suoi familiari.

La conduzione diretta del coltivatore si suddivide ulteriormente nelle seguenti forme:

— con *solo manodopera familiare*, quando le giornate lavorative impiegate nell'azienda sono dovute *esclusivamente* al conduttore, ai suoi familiari o agli altri parenti;

— con *manodopera familiare prevalente*, se le giornate di lavoro prestate dal conduttore e dai suoi familiari o dagli altri parenti sono in numero uguale o maggiore di quelle prestate dall'altra manodopera aziendale (salarati fissi, braccianti, ecc.);

— con *manodopera extrafamiliare prevalente*, se le giornate di lavoro prestate dal conduttore, dai familiari e dagli altri parenti, risultano inferiori a quelle dell'altra manodopera aziendale (salarati fissi, braccianti, ecc.).

— **Conduzione con salarati e/o compartecipanti (in economia)**, quando il conduttore impiega per i lavori manuali dell'azienda esclusivamente manodopera fornita da operai a tempo indeterminato o a tempo determinato (salarati fissi ed assimilati, braccianti, giornalieri e simili) e/o compartecipanti, mentre la sua opera e quella dei familiari è rivolta, in generale, alla direzione dell'azienda nei riguardi dei vari aspetti tecnico-organizzativi;

— **Conduzione a colonia parziaria appoderata (mezzadria)**, quando una persona fisica o giuridica (concedente) affida un potere ad un capo famiglia il quale si impegna ad eseguire, con l'aiuto dei familiari (famiglia colonica), tutti i lavori che il potere richiede, sostenendo parte delle spese necessarie;

— **Altra forma di conduzione**. Comprende tutte le forme di conduzione non classificabili tra quelle sopra indicate tra le quali:

— *la conduzione parziaria non appoderata*.

Con questa forma di conduzione il concedente non conferisce un potere come si riscontra nelle aziende a colonia parziaria appoderata (mezzadria) ma soltanto uno o più appezzamenti di terreno. Inoltre, il rapporto associativo non si estende ai familiari del colono, sebbene questi di norma, si avvalga di familiari per i lavori richiesti dal fondo.

— *Soccida*. Contratto di natura associativa tra chi dispone di bestiame e di terreni a pascolo (soccidante) ed allevatore (soccidario) che presta lavoro manuale, anche se talvolta può conferire parte del bestiame e di altre scorte. I due contraenti si associano per l'allevamento e per l'esercizio delle attività connesse al fine di ripartire i prodotti e gli utili che ne derivano.

FORMA GIURIDICA
(quesito 2)

— **Persona fisica**, quando l'azienda è condotta da una persona singola o, pro-indiviso, da più persone legate da vincoli di parentela o da altri rapporti associativi di natura privatistica (società di fatto, comunanza od affittanza collettiva).

— **La comunanza**, è un'associazione costituita da collettività di famiglie che conducono in forma mutualistica l'azienda agricola costituita, di norma, da terreni pascolativi di proprietà della comunanza stessa.

— **L'affittanza collettiva**, è un'associazione di lavoratori agricoli che conducono *pro indiviso* l'azienda agricola costituita, di norma, da estese superfici prese in affitto;

— **Società (cooperativa, per azioni o di altro tipo)**. La cooperativa agricola è un'associazione tra agricoltori costituita secondo la legislazione vigente la cui caratteristica fondamentale è la mutualità (stalle sociali, cooperative di conduzione dei terreni, ecc.);

— **Ente pubblico**, quando l'azienda è condotta da una persona giuridica di diritto pubblico (Stato, Regioni, Province, Comuni, ecc.) nonché da altri enti ed istituzioni pubbliche non aventi scopo di lucro (ospedali, enti comunali di assistenza, enti ecclesiastici e religiosi, case di pena, scuole agrarie, ecc.).

FRAMMENTAZIONE DEI TERRENI
(quesito 5)

Per le aziende con terreno agrario è stato rilevato il numero dei corpi che costituiscono l'azienda e la superficie totale distintamente per i terreni:

- situati nel comune di censimento;
- facenti parte dell'azienda stessa e situati in altri comuni;
- facenti parte dell'azienda stessa e situati in altri Stati.

FRUTTIFERI (quesito 7.4)

— **Frutta fresca di origine temperata:** melo, pero, pesco, nettarina (pesca noce), albicocco, susino, ciliegio (ciliegia tenerina e duracina, ciliegia visciola ed amarena o marasca), cotogno, fico, gelso (bacca), giuggiolo, lampone, loto (kaki), melograno, mirtillo, mora di rovo, nespolo comune, nespolo del Giappone, ribes comune, ribes nero, sorbo, uva spina.

— **Frutta fresca di origine sub-tropicale:** actinidia (kiwi), ananas, annone, avocado, babaco, banana, dattero, fico d'India, mango, maracuja, papaja, passiflora.

— **Frutta a guscio:** mandorlo, nocciolo, carrubo, noce, pistacchio.

FUNGHI IN GROTTA, SOTTERRANEI, APPOSITI EDIFICI (quesito 20)

Coltivazione dei funghi praticata in appositi edifici, ovvero nei sotterranei, grotte, ecc. Qualora la stessa superficie di un letto di coltura fosse stata utilizzata piu' volte nel corso dell'annata agraria è stata conteggiata una sola volta.

FUSTAIE (quesito 13.1)

Boschi costituiti da piante, di norma provenienti da seme, destinate ad essere allevate ad alto fusto.

Rispetto alla specie legnosa, le fustaie sono distinte in **conifere** o **resinose**, in **latifoglie** e **miste di conifere e latifoglie**.

GIORNATA DI LAVORO (Sezione V quesiti 37 e 38 col.5)

Prestazione lavorativa non inferiore alle otto ore. Se il lavoro prestato giornalmente presso l'azienda è stato inferiore alle 8 ore si sono convertite le ore di lavoro in giornate di 8 ore.

Se invece le ore di lavoro giornaliero hanno superato le 8 ore non si è operata alcuna conversione.

Il numero delle giornate di lavoro fa riferimento a quelle effettivamente prestate con esclusione di giorni di congedo, ferie e malattia.

IMPIEGATI (quesito 38.1)

Lavoratori che svolgono un'attività nel campo tecnico-amministrativo di coordinamento e controllo

o di esecuzione con diverso grado di responsabilità.

IRRIGAZIONE (quesito 18)

— **Superficie irrigabile:** superficie che nel corso dell'annata agraria di riferimento potrebbe essere irrigata in base alla potenzialità degli impianti a disposizione dell'azienda ed alla quantità di acqua disponibile;

— **Superficie effettivamente irrigata:** superficie aziendale che nel corso dell'annata agraria di riferimento viene irrigata almeno una volta;

— **Coltivazione effettivamente irrigata nell'annata agraria.** Una determinata superficie, sulla quale, nel corso dell'annata agraria, sono praticate successivamente piu' coltivazioni, si considera una sola volta per la coltura principale se questa è irrigata. Se la coltivazione principale non è irrigata si indica la piu' importante delle colture secondarie irrigate.

Sistemi di irrigazione:

— **Aspersione (a pioggia),** se l'acqua viene somministrata al terreno dall'alto mediante idonee apparecchiature, in modo da riprodurre l'effetto della pioggia naturale;

— **Sommersione,** se l'acqua, trattenuta da arginelli, sommerge per periodi variabili e con livello variabile il terreno (tipica delle risaie).

L'irrigazione *a conca* degli alberi da frutto nel Mezzogiorno è assimilata alla sommersione;

— **Scorrimento superficiale ed infiltrazione laterale,** se l'acqua viene fatta scorrere sul terreno sistemato a piani inclinati (tipica delle marcite lombarde) oppure se viene immessa in canaletti o in solchi e raggiunge lateralmente, per infiltrazione, le radici delle piante coltivate. E' frequente nell'irrigazione delle sarchiate, in genere, e delle colture ortive del Mezzogiorno;

— **Localizzata sottochioma** (goccia, sorso, spruzzo), se l'acqua viene somministrata, mediante idonee apparecchiature, per gocciolamento localizzato o ad intermittenza (a sorsi).

Tale sistema viene utilizzato per le coltivazioni ortive, floreali e legnose;

— **Altro sistema,** comprende tutti i sistemi non contemplati nelle voci precedenti, come la subirrigazione, somministrazione di acqua a mezzo di condotti sotterranei disperdenti o talora a mezzo di condotti di drenaggio.

IRRORAZIONE E PER LA LOTTA CONTRO I PARASSITI E LE ERBE INFESTANTI (APPARECCHI MECCANICI PER L') (quesito 40.4)

Apparecchi a motore, a dorso o a trazione animale e tutti gli apparecchi a trazione meccanica e semoventi che servono per irrorare, atomizzare, nebulizzare

zare, polverizzare o bruciare e che vengono utilizzati nella lotta contro i parassiti vegetali ed animali e le erbe infestanti. Sono compresi gli elicotteri, gli aerei e le jeeps utilizzati a detto scopo. Sono esclusi gli apparecchi portati a dorso o a trazione animale non azionati da motore.

LAVORAZIONE E LA TRASFORMAZIONE DEI PRODOTTI DELLE COLTIVAZIONI (IMPIANTI PER LA) (quesito 22)

Impianti propri dell'azienda utilizzati esclusivamente o prevalentemente per la lavorazione e la trasformazione di prodotti aziendali e per la produzione di mangimi da consumarsi in azienda.

LAVORO (Sezione V)

Lavori agricoli sono quelli che contribuiscono al conseguimento della produzione agricola, forestale e zootecnica, ad eccezione dei lavori domestici (pulizia dell'abitazione, preparazione dei pasti per la famiglia, ecc.)

Sono considerati lavori agricoli, purchè effettuati dalla manodopera aziendale, la direzione e la sorveglianza dei lavori, l'organizzazione e la gestione aziendale, la conservazione, la lavorazione, la trasformazione e la commercializzazione dei prodotti nonché la manutenzione di fabbricati, macchine ed impianti ed il trasporto per conto dell'azienda.

Sono esclusi i lavori effettuati dalla monodopera aziendale presso altre aziende agricole, nonché i lavori di stoccaggio, condizionamento, trasformazione, vendita e trasporto dei prodotti di altre aziende.

E' esclusa la manodopera fornita da imprese di esercizio e noleggio di mezzi meccanici, da imprese industriali od a titolo di aiuto reciproco.

LEGUMI SECCHI (quesito 6.2)

— **per foraggio** (esclusi i miscugli): favetta, pisello, veccia, vecciolo;

— **altri**: cece, cicerchia, dolico, fagiuolo, fava, lenticchia, lupino, pisello, serradella, soia.

MACCHIA MEDITERRANEA (quesito 13.3)

Associazione vegetale tipica della fascia litoranea del Mediterraneo, costituita da piante forestali sempreverdi (pino marittimo, cipresso, leccio, sughera, ecc.) alle quali si associano, con carattere di prevalenza, piante arbustive sempreverdi (lentisco, alloro,

corbezzolo, olivastro, oleandro, ecc.). Tali formazioni boschive non sono sottoposte a regolari tagli per la produzione di legname.

MANODOPERA AGRICOLA (Sezione V)

Persone di 14 anni e piu' occupate nei lavori agricoli dell'azienda.

MEZZI MECCANICI UTILIZZATI (quesito 40)

Mezzi meccanici utilizzati durante l'annata agraria di riferimento per l'effettuazione di lavori agricoli. Sono:

— **di proprietà dell'azienda** i mezzi meccanici di proprietà esclusiva dell'azienda, anche se temporaneamente utilizzati in altre aziende agricole, compresi i mezzi meccanici acquistati in leasing;

— **in comproprietà** i mezzi meccanici di proprietà di due o piu' aziende agricole;

— **forniti da altre aziende agricole** i mezzi meccanici temporaneamente utilizzati dall'azienda, ma di proprietà di una altra azienda (aiuto reciproco, consorzi per il noleggio di macchine agricole);

— **forniti da organismi associativi** i mezzi meccanici appartenenti a cooperative agricole, enti di sviluppo, consorzi di bonifica, ecc. e utilizzati dall'azienda facente parte dell'organismo associativo stesso;

— **forniti da imprese di esercizio e noleggio** i mezzi meccanici utilizzati in azienda e di proprietà di imprenditori di lavori agricoli e di altre imprese industriali.

MIETITREBBIATRICI (quesito 40.6)

Macchine semoventi, trainate o portate da trattori, utilizzate per la mietitura, raccolta, trebbiatura dei cereali, dei legumi secchi, dei semi oleosi e delle sementi foraggere.

MOTOCOLTIVATORI, MOTOZAPPE, MOTOFRASATRICI, MOTOFALCIATRICI (quesito 40.3)

Veicoli a motore, ad un solo asse, utilizzati per i lavori agricoli.

Sono esclusi tutti gli apparecchi utilizzati esclusivamente per gli orti familiari, i parchi e i giardini ornamentali.

MUNGITURA MECCANICA (IMPIANTI PER LA) (quesito 35 col.8)

Impianti di mungitura fissi o mobili i cui dispositivi

funzionano secondo il principio dell'aspirazione e della compressione.

In particolare:

- impianti di mungitura con secchi e canalizzazione;
- sale da mungitura compresi gli impianti utilizzati nei pascoli;
- autocarri per la mungitura (compresi gli autocarri muniti di impianti per la mungitura e la raccolta di latte).

MUNGITURA (SALA DI) (quesito 35 coll. 9 e 10)

Locale, distinto dalla stalla, appositamente attrezzato con poste fisse ed impianti di mungitura meccanica.

MUNGITURA COMPLETAMENTE AUTOMATIZZATA (SALA DI) (quesito 35 col. 10)

Sala di mungitura nella quale si svolgono contemporaneamente le operazioni di:

- distacco automatico del porta capezzolo alla fine della mungitura;
- registrazione automatica del volume del latte munto durante la mungitura.

OPERAI A TEMPO DETERMINATO (quesito 38.2)

Operai assunti con un rapporto individuale di lavoro a tempo determinato per l'esecuzione di lavori di breve durata, stagionale o a carattere saltuario oppure assunti per fase lavorativa o per la sostituzione di operai per i quali sussista il diritto alla conservazione del posto.

Agli operai a tempo determinato sono assimilati, ai fini del censimento, i compartecipanti, intendendosi per tali i lavoratori ai quali vengono affidati, nel corso dell'annata agraria, tutti o soltanto una parte dei lavori che richiede una determinata coltivazione, ricevendo come compenso una quota parte del prodotto.

OPERAI A TEMPO INDETERMINATO (quesito 38.1)

Lavoratori agricoli assunti con rapporti di lavoro senza prefissione di termine ed ai quali il datore di lavoro garantisce 181 giornate annuali di effettivo lavoro per tutta la durata del rapporto e la cui retribuzione, riferita ad anno, viene corrisposta mensilmente, a norma del contratto nazionale di lavoro per gli operai agricoli con l'integrazione dei contratti provinciali.

ORGANISMI ASSOCIATIVI (quesito 45.2 col.3)

Per organismi associativi si intendono le cooperative agricole e gli organismi associativi simili.

— **Cooperative agricole.** Associazioni tra agricoltori costituite secondo la legislazione vigente, aventi scopo mutualistico e rivolte prevalentemente alla fornitura di beni e servizi direttamente agli appartenenti all'organismo sociale a condizioni più vantaggiose.

Le cooperative a seconda della finalità e del campo di attività prendono denominazioni diverse, come cantine sociali, oleifici cooperativi, centrali ortofrutticole, latterie e caseifici sociali, macelli cooperativi, ecc.;

— **Organismi associativi simili.** Società di diritto o di fatto che operano nel campo agricolo e che hanno lo scopo di conseguire un dato fine economico sia attraverso l'aumento della produzione e della produttività che attraverso l'espletamento di determinati servizi senza che sia sancito il principio mutualistico.

Sono compresi tra gli organismi associativi gli enopoli, gli elaiopoli, i consorzi di miglioramento fondiario ed ogni altra società o ente che abbia come scopo mutualistico l'acquisto o la produzione per i propri soci di sostanze utili per l'agricoltura, l'acquisto di terreni, la raccolta, la conservazione, la trasformazione e vendita di prodotti ai soci.

ORTI FAMILIARI (quesito 8)

Piccole superfici utilizzate essenzialmente per la produzione di ortaggi, legumi freschi, patate, ecc. destinati, di norma, ad essere consumati dalla famiglia del conduttore o da altre persone che lavorano nell'azienda. Su tali superfici possono essere eventualmente presenti anche altre coltivazioni erbacee e/o alcune piante legnose agrarie.

ORTIVE (quesito 6.6)

Coltivazioni **ortive in piena aria** sono le coltivazioni di legumi freschi ed ortaggi praticate all'aperto sia in pieno campo che in orti stabili o industriali. Si distinguono in:

— **coltivazioni ortive di pieno campo**, quando sono in avvicendamento con le altre coltivazioni agricole;

— **coltivazioni ortive in orti stabili o industriali**, quando sono caratterizzate da un rapido avvicendamento tra di loro e producono ortaggi e legumi freschi normalmente immessi nel commercio.

Le coltivazioni **ortive protette** sono quelle colti-

vazioni praticate al coperto per tutto o per la maggior parte del ciclo vegetativo.

Rientrano in questa voce:

- legumi freschi: fagiuolo (compresi i fagioli mangiatutto), pisello (compresi i piselli mangiatutto o taccole), fava;
- carciofo;
- fragola;
- pomodoro da mensa;
- pomodoro da industria;
- altre ortive: acetosella, aglio, asparago, barbabietola da orto, basilico, bietola, broccoletto di rapa, cardo, carota, cavolfiore, cavolo a penna, cavolo broccolo, cavolo cappuccio, cavolo di Bruxelles, cavolo rapa, cavolo rosso, cavolo verza, cetriolo da mensa, cetriolini, cicoria o radicchio (da foglie e da radici), cipolla, cocomero o anguria, crescione, finocchio, funghi (esclusi quelli coltivati in grotte, sotterranei o in appositi edifici), indivia (riccia e scarola), lattuga (cappuccina romana, da taglio), mais dolce, melanzana, melone o popone o cantalupo, pastinaca, peperone, porro, prezzemolo, rapa, ravanello, scalogno, scorzonera, scorzonera bianca, sedano (da coste e da foglie), sedano rapa (da radice), spinacio, topinambur, zucca, zucchine.

PARENTI DEL CONDUTTORE

Per parenti del conduttore che lavorano in azienda si intendono i discendenti, gli ascendenti ed altri parenti o affini del conduttore (compresi i casi di parentela derivante da adozione) non facenti parte della famiglia del conduttore stesso, la cui attività lavorativa presso l'azienda durante l'annata agraria non è stata svolta a carattere saltuario o occasionale.

PIANTE INDUSTRIALI

(quesito 6.5)

Tabacco, luppolo, cotone, piante da semi oleosi (colza e ravizzone, girasole, soia, arachide, canapa, lino, papavero, ricino, senape, sesamo), piante aromatiche, medicinali, da condimento (aneto, angelica, anice, assenzio, belladonna, camomilla, capperone, cerfoglio, cumino o carvi, digitale, dragoncello, gelsomino, genziana, hamamelis, issopo, lavanda, liquirizia, maggiorana, malva, melissa o cedronella, menta, origano, piretro, rabarbaro, rafano, rosmarino, ruchetta, salvia, segale cornuta, timo, valeriana, zafferano), canapa (fibra), canna da zucchero, cicoria da caffè, giaggiolo (ireos), lino (fibra), saggina da scopa, scopiglio, sorgo zuccherino.

PIANTE SARCHIATE DA FORAGGIO

(quesito 6.8)

Barbabietola da foraggio e semizzuccherina, ca-

rota da foraggio, cavolo da foraggio, navone o rapa da foraggio o rutabaga, pastinaca da foraggio, topinambur, zucca da foraggio. Sono escluse le superfici destinate alla produzione di sementi.

PIOPPETE

(quesito 12)

Superfici utilizzate per la coltivazione dei pioppi ad alto fusto anche se il suolo viene parzialmente adibito a coltivazioni erbacee a carattere accessorio o marginale.

PRATI PERMANENTI E PASCOLI

(quesito 9)

Coltivazioni foraggere erbacee fuori avvicendamento che occupano il terreno per un periodo superiore a cinque anni.

— **Prato permanente** quando il foraggio viene, di norma, raccolto mediante falciatura.

— **Pascolo** quando il foraggio viene utilizzato, di regola, soltanto dal bestiame pascolante.

PRODUZIONE DI MANGIME (IMPIANTI PER LA)

(quesito 22.2)

Impianti utilizzati per ridurre in farina o in piccoli frammenti le granaglie ed i foraggi destinati all'alimentazione del bestiame e per miscelare gli elementi costitutivi dei mangimi, previamente triturati o macinati.

RACCOGLITRICI PRESSATRICI DI FORAGGIO

(quesito 40.10)

Macchine semoventi oppure trainate, portate o semiportate da trattrici che effettuano la raccolta del foraggio semiappassito o secco e della paglia ed il successivo affastellamento in balle confezionate o non con spago o filo di ferro, di forma parallelepipedica da 15 a 50 Kg di peso oppure di forma cilindrica di 250 Kg e più.

RACCOGLITRICI-TRINCIATRICI

(quesito 40.9)

Macchine semoventi oppure trainate, portate o semiportate da trattrici che effettuano in maniera continua la raccolta, la trinciatura ed il caricamento del foraggio (verde, da insilare semiappassito o secco) e della paglia lasciati sul posto o preventivamente disposti in andane.

**RACCOLTA MECCANIZZATA DELLA PATATA
(MACCHINE PER LA)**
(quesito 40.7 a)

Macchine semoventi oppure trainate o portate da trattrici, che estraggono le patate dal terreno, le separano dalle foglie, zolle, terriccio, ecc., le dispongono in file, le raccolgono e/o le caricano in sacchi o in casse o in recipienti da carico o su di un rimorchio.

Gli organi che eseguono tale operazione possono essere raccolti in un'unica macchina o divisi in più macchine semplici collegate tra loro.

RACCOLTA MECCANIZZATA DELLA BARBABIETOLA DA ZUCCHERO (MACCHINE PER LA)
(quesito 47.b)

Macchine semoventi, oppure trainate o portate da trattrici, che scollettano le barbabietole da zucchero, le estraggono dal terreno, le allineano in file, le raccolgono in cassoni e/o distruggono le foglie, oppure le sistemano in andane trasversali o longitudinali.

Gli organi che eseguono tale operazione possono essere raccolti in un'unica macchina o divisi in più macchine semplici collegate tra loro.

RACCOLTA (MACCHINE PER LA)
(quesiti 40.8 a,b,c)

— **Delle ortive:** macchine specializzate per la raccolta di prodotti ortivi, dotate di pettine battitore che possono realizzare in una sola operazione e in modo continuo il distacco delle parti non utilizzabili degli ortaggi e la loro raccolta. Il prodotto raccolto può essere convogliato provvisoriamente in tramogge situate nella stessa macchina;

— **Di uva:** macchine semoventi, oppure trainate o portate da trattrici, utilizzate per la vendemmia e costituite da una piattaforma portante e da una testa di raccolta, nonché da installazioni per la raccolta e lo scarico dell'uva;

— **Della frutta:** macchine semoventi dotate di piattaforma mobile a comando idraulico portata all'estremità di telai articolati capaci di spostarsi verticalmente ed orizzontalmente (carrelli elevatori), utilizzati per la raccolta della frutta.

REFRIGERAZIONE E/O IL TRATTAMENTO IGIENICO DEL LATTE (IMPIANTI PER LA)
(quesito 36.1)

Impianti per il raffreddamento e la conservazione del latte al freddo dopo la mungitura per impedire la moltiplicazione dei batteri. Subito dopo la mungitura si esegue anche la filtrazione del latte mediante filtri adatti, semplici e disinfettabili.

SEMENTI
(quesito 6.10)

Superfici per la produzione di sementi e piantine non legnose destinate alla vendita per essere trapiantate.

Sono escluse le superfici per la produzione di sementi di cereali, di leguminose, di patate da semina, di piante da semi oleosi.

Le superfici utilizzate per la produzione di sementi per il fabbisogno aziendale rientrano nelle varie voci relative alle singole colture.

SERRE
(quesito 21)

Costruzione per la protezione delle coltivazioni, di altezza sufficiente per potervi accedere ed eseguire le operazioni colturali e che realizza un ambiente artificiale che permette di coltivare piante fuori stagione o piante che esigono speciali condizioni climatiche.

Fra le serre sono comprese sia le installazioni di tipo tradizionale con struttura in muratura o metallica e con copertura di vetro, che le costruzioni più semplici, generalmente costituite da intelaiatura di legno con copertura di materiale plastico rigido o flessibile estesa sia al tetto sia alle pareti, che di norma si rinnova all'inizio della campagna.

Non sono considerate serre le costruzioni la cui copertura è limitata al tetto, dato che non si realizza quella differenza tra condizioni ambientali interne ed esterne che è caratteristica delle serre vere e proprie.

SGOMBERO QUOTIDIANO DEL LETAME O RIMOZIONE DEI RIFIUTI (IMPIANTI PER LO)
(quesito 35 col.6)

Impianti fissi, meccanici o semi meccanici, che trasportano il letame o i rifiuti fuori dai ricoveri nelle concimaie.

Sono esclusi i caricatori frontali o posteriori, i ripulitori-trasportatori di letame fissati alle trattrici e le treggie utilizzate per lo sgombero.

SUINI
(quesito 30)

— **Verri:** maschi interi già utilizzati per la funzione riproduttiva o ad essa destinati;

— **Scrofe:** femmine utilizzate o destinate alla riproduzione;

— **Suini da macello:** suini destinati alla produzione di carne compresi i verri e le scrofe riformate, ossia al termine della loro carriera riproduttiva.

SUPERFICIE AZIENDALE (Sezione 2)

— **Totale.** Area complessiva dei terreni dell'azienda destinati a colture erbacee e/o legnose agrarie, inclusi i boschi, la superficie agraria non utilizzata, nonché l'area occupata da parchi e giardini ornamentali, fabbricati, stagni, canali, ecc. situati entro il perimetro dei terreni che costituiscono l'azienda.

E' compresa la superficie coltivata a funghi in grotte, sotterranei ed in appositi edifici.

— **Agricola utilizzata.** Insieme dei terreni investiti a seminativi, orti familiari, prati permanenti e pascoli, coltivazioni legnose agrarie e castagneti da frutto.

Essa costituisce la superficie investita ed effettivamente utilizzata in coltivazioni propriamente agricole.

E' esclusa la superficie investita a funghi in grotte, sotterranei ed appositi edifici.

— **Agraria non utilizzata.** Insieme dei terreni dell'azienda non utilizzati a scopi agricoli per una qualsiasi ragione (di natura economica, sociale od altra), ma suscettibili di essere utilizzati a scopi agricoli mediante l'intervento di mezzi normalmente disponibili presso un'azienda agricola.

Sono compresi gli eventuali terreni abbandonati facenti parte dell'azienda.

Sono esclusi i terreni a riposo.

— **Altra.** E' costituita dalle aree occupate da fabbricati, cortili, strade poderali, fossi, canali, cave, terre sterili, rocce, parchi e giardini ornamentali, ecc.

Sono comprese anche le superfici delle grotte, dei sotterranei e degli appositi edifici destinati alla coltivazione dei funghi.

TERRENI A RIPOSO (quesito 6.11)

Terreni, lavorati (maggese) o non, che entrano in avvicendamento e sui quali non è praticata alcuna coltura nel corso dell'annata agraria.

Sono esclusi i terreni in stato di abbandono per una qualsiasi ragione di natura economica, sociale od altra.

TITOLO DI POSSESSO DEI TERRENI (quesito 1.2)

Sono assimilati alla **proprietà**: l'usufrutto, l'enfiteusi, l'assegnazione dei terreni da parte di enti di sviluppo, consorzi e simili, il beneficio parrocchiale, la colonia perpetua.

Sono assimilati all'**affitto**: l'affitto misto e l'uso gratuito.

TRASFORMAZIONE DI UVA E OLIVE (IMPIANTI PER LA) (quesito 22.3 a,b)

Impianti utilizzati per la trasformazione dell'uva o delle olive azionati a motore e situati, in genere, in appositi locali destinati ed attrezzati a tale scopo.

Sono escluse le pigiatrici, le diraspatrici ed i torchi azionati a mano.

TRATTAMENTO E LA TRASFORMAZIONE DEL LATTE (IMPIANTI PER IL) (quesito 36)

Impianti propri dell'azienda utilizzati esclusivamente o prevalentemente per il trattamento e la trasformazione del latte aziendale.

TRATTRICI (quesito 40.1)

Trattrici con almeno due assi, utilizzate per l'esecuzione dei lavori agricoli.

Sono compresi i veicoli a motore trasformati (derivate) ed i veicoli a motore specializzati (Jeep, Unimog, ecc.) che vengono utilizzati come trattrici agricole propriamente dette.

TUNNELS E CAMPANE (quesito 6.6)

— **Tunnels:** coperture installate allo scopo di proteggere file di piante;

— **Campane:** coperture installate allo scopo di proteggere singole piante.

Tra i tunnels e le campane sono compresi i cassoni fissi e mobili.

UVA PER LA PRODUZIONE DI VINI A DENOMINAZIONE CONTROLLATA (vini DOC) E CONTROLLATA E GARANTITA (vini DOCG) (quesito 23.1)

Uva prodotta da viti appartenenti a vitigni di uva da vino le cui superfici sono iscritte all'*Albo dei vigneti* istituito presso le Camere di Commercio, Industria, Artigianato e Agricoltura, per la produzione di vino a denominazione di origine controllata (vino DOC) o controllata e garantita (vino DOCG).

Tale uva può anche essere destinata in tutto o in parte alla produzione di altri vini o al consumo diretto.

UVA PER LA PRODUZIONE DI ALTRI VINI
(Compresi i vini da tavola con indicazione geografica)
(quesito 23.2)

Uva prodotta da viti appartenenti a vitigni di uva da vino le cui superfici non sono iscritte all' *Albo dei vigneti*.

Tale uva può anche essere destinata in tutto o in parte al consumo diretto.

UVA DA TAVOLA
(quesito 23.3)

Uva prodotta da viti appartenenti a vitigni di uva da tavola, anche se essa viene destinata del tutto o in parte alla vinificazione.

UVA PER LA PRODUZIONE DI VINI DA TAVOLA CON INDICAZIONE GEOGRAFICA
(quesito 23.9)

Uva per la produzione di altri vini le cui superfici sono destinate dall'azienda alla produzione di vini da tavola con indicazione geografica e dichiarate come tali alla competente Camera di Commercio, Industria, Artigianato e Agricoltura.

Per indicazione geografica si intende la specificazione della zona di produzione in cui ricadono le superfici a vite. Tale zona può essere costituita da una o più unità amministrative (comune, provincia, regione) oppure da una parte del loro territorio o da località delimitate da apposito decreto del Ministero dell'agricoltura e delle foreste.

VITI NON INNESTATE
(quesito 23.4)

Giovani piante di vite messe a dimora e non ancora innestate, ma destinate ad esserlo.

VITI MADRI DI PORTINNESTO
(quesito 23.5)

Piante di vite appartenenti a varietà coltivate per la produzione di materiale per la moltiplicazione della vite (tralci).

Trattasi di particolari varietà di viti dalle quali vengono prelevate parti di tralci le quali, interrate, emet-

tono radici dando origine ad una nuova pianta di vite (barbatella).

VITIGNO
(quesiti 23.1, 23.2, 23.3)

Varietà di una stessa specie di vite, compresi i loro incroci e reingressi, nonché gli incroci tra diverse specie di vite, coltivate per la produzione di uva da vino, uva da tavola o materiale per la moltiplicazione vegetativa della vite.

VIVAI
(quesito 7.5)

Superfici investite a piantine legnose agrarie e forestali, destinate ad essere trapiantate.

Sono compresi i vivai di alberi ed arbusti ornamentali nonché le superfici destinate alla coltivazione di piante madri di portinnesto ed i barbatellai.

Sono esclusi i vivai forestali destinati al fabbisogno aziendale, la cui superficie è compresa tra le colture boschive.

ZONE ALTIMETRICHE

— **Montagna:** territorio caratterizzato dalla presenza di notevoli masse rilevate aventi altitudini, di norma, non inferiori a 600 metri nell'Italia settentrionale e 700 metri nell'Italia centro-meridionale e insulare. Le aree intercluse fra le masse rilevate, costituite da valli, altipiani ed analoghe configurazioni del suolo, sono comprese nella zona di montagna.

— **Collina:** territorio caratterizzato dalla presenza di diffuse masse rilevate aventi altitudini, di regola, inferiori a 600 metri nell'Italia settentrionale e 700 metri nell'Italia centro-meridionale e insulare. Eventuali aree di limitata estensione aventi differenti caratteristiche, intercluse, sono comprese nella zona di collina.

— **Pianura:** territorio basso e pianeggiante caratterizzato dall'assenza di masse rilevate. Sono incluse, in questa zona altimetrica, sia le propaggini di territorio che nei punti più discosti dal mare si elevino ad altitudine, di regola, non superiore a 300 metri, purché presentino, nell'insieme e senza soluzione di continuità, inclinazione trascurabile rispetto al corpo della zona di pianura, sia eventuali rilievi montagnosi o collinari interclusi nella superficie pianeggiante e di estensione trascurabile.

**QUESTIONARIO DI AZIENDA
MODELLO ISTAT CA. 1
MODELLO ISTAT CA. 1 AGG.**



istat

istituto nazionale di statistica

4° CENSIMENTO GENERALE DELL'AGRICOLTURA

21 ottobre 1990

(Legge 2 maggio 1990, n. 103)

QUESTIONARIO DI AZIENDA

SEGRETO STATISTICO E OBBLIGHI DI RISPOSTA

Sulle notizie raccolte in occasione del censimento si applicano le disposizioni sul segreto di ufficio e sulla tutela del segreto statistico di cui agli artt. 8 e 9 del Decreto Legislativo 6 settembre 1989, n. 322.

I dati raccolti con il questionario di azienda non potranno essere diffusi se non in forma aggregata, in modo che non se ne possa trarre alcun riferimento individuale.

È fatto obbligo ai conduttori delle aziende agricole ed, in genere, alle persone che vi sono tenute di rispondere con precisione ed esattezza alle domande contenute nel questionario di azienda.

Coloro che non forniscono le notizie richieste, ovvero le forniscono scientemente errate o incomplete, sono soggetti alle sanzioni amministrative pecuniarie previste dall'art. 11 del Decreto Legislativo 6 settembre 1989, n. 322, (da lire quattrocentomila a lire quattromilioni, per violazioni da parte di persone fisiche, da lire un milione a lire dieci milioni, per violazione da parte di enti e società) che verranno applicate con il procedimento ivi previsto.

PROMEMORIA PER IL RILEVATORE

Nell'espletamento dell'incarico il rilevatore si deve attenere alle seguenti regole:

- qualificarsi come rilevatore incaricato dal Comune, esibendo l'apposita carta di autorizzazione;
- usare sempre la massima cortesia verso il conduttore di azienda e le altre persone interpellate per la compilazione del questionario;
- limitarsi a rivolgere le domande strettamente necessarie, ripetendole e, nel caso, cambiandone la forma se la persona alla quale sono state dirette non le abbia perfettamente comprese;
- serbare il più rigoroso segreto sulle notizie delle quali è venuto a conoscenza per ragioni del proprio incarico.

Terminata l'intervista e prima di accomiarsi dalla persona che ha fornito i dati, il rilevatore deve effettuare, per evitare la presenza di errori nel questionario, i controlli appresso specificati:

INTESTAZIONE DEL QUESTIONARIO DI AZIENDA

- Siano stati indicati, negli appositi riquadri, la denominazione ed il numero di codice del comune e della provincia, il numero della sezione di censimento ed il numero d'ordine provvisorio del questionario.
- Sia stato indicato se i terreni aziendali sono situati totalmente o prevalentemente nel territorio classificato montano.

Sezione I - NOTIZIE GENERALI SULL'AZIENDA

- Sia stata data risposta ai punti relativi alla: forma di conduzione (punto 1.1), forma giuridica (punto 2), vendita dei prodotti dell'azienda (punto 3) e contabilità (punto 4).
- Se l'azienda è condotta ad "Altra forma di conduzione" siano state specificate dizioni come: colonia impropria, metateria, soccida, campo-raiolato, ecc. e non dizioni errate come: contoterzismo, uso gratuito, ente pubblico, ecc.
- La SAU del punto 1.2 sia minore o uguale alla superficie totale e quest'ultima sia uguale al totale della superficie indicata al punto 5.2.
- Se il conduttore è un ente pubblico sia stato specificato al punto 2.3 se trattasi di Stato, Regione, Provincia, Comune, Ospedale, Ente comunale di assistenza, Scuola agraria, ecc.

Sezione II - UTILIZZAZIONE DEI TERRENI NELL'ANNATA AGRARIA 1989-90

- Le somme delle superfici delle coltivazioni praticate dall'azienda siano uguali, per ciascun gruppo, ai rispettivi totali. La SAU indicata al punto 11 sia uguale a quella indicata al punto 1.2 e la superficie totale del punto 16 sia uguale a quella del punto 1.2.
- Per le coltivazioni effettivamente irrigate nell'annata agraria (punto 18.4) siano stati indicati i relativi dati di superficie in coltivazione principale o in coltivazione successiva secondaria.
- Se l'azienda pratica coltivazioni in serra (*ortive, fiori e piante ornamentali*) sia stata anche indicata la superficie di base delle serre (punto 21).

Sezione III - NOTIZIE PARTICOLARI SULLA VITE

- Per ciascun vitigno sia stato indicato il codice e la relativa superficie sia in totale (col. 2) che per anno d'impianto (coll. da 3 a 8).
- Sia stata correttamente riportata, nel punto 7.1 della Sezione II, la somma dei dati indicati dal punto 23.1 al punto 23.4 in corrispondenza dei codici 1301, 2301, 3501, 4001.
- Sia stato indicato il totale generale della superficie a vite al punto 23.7.

Sezione IV - ALLEVAMENTI: CONSISTENZA AL 21 OTTOBRE 1990

- Il dato dei bufalini (punto 26) sia compreso tra quello dei bovini e bufalini (punto 25).
- Se l'azienda dispone di due o più ricoveri per animali dello stesso tipo tra quelli indicati al punto 35 (*ad esempio due o più stalle per bovini*) sia stato riportato come anno di costruzione o di ultima ristrutturazione quello relativo al ricovero costruito o ristrutturato più di recente e come capienza quella complessiva.

Sezione V - LAVORO

- Per ciascuna persona indicata tra la manodopera aziendale sia stata data risposta a tutti i quesiti della Sezione e cioè: sesso; anno di nascita; condizione professionale; giornate di lavoro prestate nell'azienda; attività remunerativa extraaziendale.
- Esistano le notizie richieste sul capo azienda.
- Il capo azienda sia stato già incluso tra la manodopera aziendale.
- Se l'azienda è a conduzione diretta del coltivatore esista coerenza tra la forma di conduzione indicata ed il confronto tra le giornate di lavoro riportate nei punti 37.3 e 38.4 senza tener conto alcuno delle giornate di lavoro indicate al punto 41. "Contoterzismo".

Sezione VII - ALTRE NOTIZIE

- Se l'azienda ha utilizzato mezzi meccanici in altre aziende agricole o ha utilizzato mezzi meccanici extraaziendali (punto 41) esistano le relative risposte alla Sezione VI - "Mezzi meccanici" e viceversa.
- Le abitazioni indicate al punto 44 siano quelle effettivamente esistenti entro i confini aziendali e non nei centri abitati.
- Per le voci indicate al punto 45 sia stato barrato un solo quadratino e precisamente quello che corrisponde all'organismo dal quale prevalentemente vengono acquistati i mezzi tecnici (punto 45.1) o al canale prevalente attraverso il quale avviene la commercializzazione dei prodotti aziendali (punto 45.2).

LEMBO STACCABILE DEL QUESTIONARIO DI AZIENDA

- Siano stati riportati negli appositi riquadri: la denominazione, il numero di codice del comune e della provincia ed il numero della sezione di censimento.
- Siano completi i dati richiesti sul conduttore dell'azienda.

FOGLIO AGGIUNTIVO AL QUESTIONARIO DI AZIENDA

- Il foglio aggiuntivo sia stato compilato solo se l'azienda ha terreni, allevamenti o ricoveri per animali oltre che nel comune di censimento anche in altri comuni. In tal caso i dati relativi al comune di censimento siano stati indicati nel riquadro numero 01.
- Sia stato compilato un riquadro per ciascuno dei comuni ove sono localizzati i terreni, gli allevamenti ed i ricoveri per gli animali dell'azienda.

Per i quesiti seguiti da quadratino barrare così la risposta che fa al caso



6

SEMINATIVI

6.1 Cereali per la produzione di granella (*)

- a) Frumento tenero e spelta
b) Frumento duro
c) Segale
d) Orzo
e) Avena
f) Granoturco
g) Riso
h) Altri cereali

(specificare)

6.2 Legumi secchi (*)

- a) Per foraggio (esclusi i miscugli)
b) Altri

(specificare)

6.3 Patata (*)

6.4 Barbabietola da zucchero

6.5 Piante industriali

- a) Tabacco
b) Luppolo
c) Cotone
d) Piante da semi oleosi (*)
— colza e ravizzone
— girasole
— soia
— altre piante da semi oleosi

(specificare)

- e) Piante aromatiche, medicinali e da condimento

- f) Altre piante industriali

(specificare)

6.6 Ortive

In piena aria

- a) In coltivazioni di pieno campo
— legumi freschi
— carciofo
— fragola
— pomodoro da mensa
— pomodoro da industria
— altre ortive

(specificare)

- b) In orti stabili o industriali
Protette

- a) In serra
b) In tunnels, campane, ecc.

| Co- di- ce | COLTIVAZIONE PRINCIPALE | | COLTIVAZIONE SUCCESSIVA SECONDARIA | |
|------------------|-------------------------|-----|------------------------------------|-----|
| | ETTARI | ARE | ETTARI | ARE |
| 01 | | | | |
| 02 | | | | |
| 03 | | | | |
| 04 | | | | |
| 05 | | | | |
| 06 | | | | |
| 07 | | | XXXXX | XX |
| 08 | | | | |
| 09 | | | | |
| 10 | | | | |
| 11 | | | | |
| 12 | | | | |
| 13 | | | | |
| 14 | | | | |
| 15 | | | | |
| 16 | | | | |
| 17 | | | | |
| 18 | | | | |
| 19 | | | | |
| 20 | | | | |
| 21 | | | | |
| 22 | | | | |
| 23 | | | | |
| 24 | | | | |
| 25 | | | | |
| 26 | | | | |
| 27 | | | | |
| 28 | | | XXXXX | XX |
| 29 | | | | |
| 30 | | | | |

(*) Comprensive le superfici destinate alla produzione di sementi.

6.7 Fiori e piante ornamentali

- a) In piena aria
b) Protetti
— in serra
— in tunnels, campane, ecc.

6.8 Piante sarchiate da foraggio

6.9 Foraggiere avvicendate

- a) Prati avvicendati
b) Erbai

6.10 Sementi

6.11 Terreni a riposo

6.12 TOTALE SEMINATIVI

| Co- di- ce | COLTIVAZIONE PRINCIPALE | | COLTIVAZIONE SUCCESSIVA SECONDARIA | |
|------------------|-------------------------|-----|------------------------------------|-----|
| | ETTARI | ARE | ETTARI | ARE |
| 31 | | | | |
| 32 | | | | |
| 33 | | | | |
| 34 | | | | |
| 35 | | | | |
| 36 | | | | |
| 37 | | | | |
| 38 | | | XXXXX | XX |
| 39 | | | | |

7

COLTIVAZIONI LEGNOSE AGRARIE

(comprese le coltivazioni legnose agrarie non ancora in produzione)

7.1 Vite (riportare la somma dei dati da 23.1 a 23.4)

7.2 Olivo per la produzione di olive

- a) Da tavola
b) Per olio

7.3 Agrumi

- a) Arancio
b) Mandarino
c) Clementina e suoi ibridi
d) Limone
e) Altri agrumi
(specificare)

7.4 Fruttiferi

- a) Frutta fresca di origine temperata
— melo
— pero
— pesco
— nettarina (pesca noce)
— albicocco
— susino
— altra frutta fresca di origine temperata
(specificare)

- b) Frutta fresca di origine sub-tropicale
— actinidia (kiwi)
— altra frutta fresca di origine sub-tropicale
(specificare)

- c) Frutta a guscio
— mandorlo
— nocciolo
— altra frutta a guscio
(specificare)

7.5 Vivai (comprese le viti madri di portinnesto e i barbatellai; i vivai forestali destinati al fabbisogno aziendale devono essere indicati tra le colture boschive nei successivi punti 12 e/o 13)

7.6 Altre coltivazioni legnose agrarie

(specificare)

7.7 Coltivazioni legnose agrarie in serra

7.8 TOTALE COLTIVAZIONI LEGNOSE AGRARIE

| Co- di- ce | COLTIVAZIONE PRINCIPALE | | COLTIVAZIONE SUCCESSIVA SECONDARIA | |
|------------------|-------------------------|-----|------------------------------------|-----|
| | ETTARI | ARE | ETTARI | ARE |
| 40 | | | | |
| 41 | | | | |
| 42 | | | | |
| 43 | | | | |
| 44 | | | | |
| 45 | | | | |
| 46 | | | | |
| 47 | | | | |
| 48 | | | | |
| 49 | | | | |
| 50 | | | | |
| 51 | | | | |
| 52 | | | | |
| 53 | | | | |
| 54 | | | | |
| 55 | | | | |
| 56 | | | | |
| 57 | | | | |
| 58 | | | | |
| 59 | | | | |
| 60 | | | | |
| 61 | | | | |
| 62 | | | | |
| 63 | | | | |

8 ORTI FAMILIARI

9 PRATI PERMANENTI E PASCOLI

9.1 Prati permanenti _____

9.2 Pascoli _____

9.3 TOTALE PRATI PERMANENTI E PASCOLI _____

10 CASTAGNETI DA FRUTTO

11 SUPERFICIE AGRICOLA UTILIZZATA

(somma dei dati da 6 a 10) _____

12 PIOPPETE

13 BOSCHI

13.1 Fustaie

a) Conifere _____

b) Latifoglie _____

c) Miste di conifere e latifoglie _____

13.2 Cedui (esclusa la macchia mediterranea)

a) Semplici _____

b) Composti _____

13.3 Macchia mediterranea

13.4 TOTALE BOSCHI _____

14 SUPERFICIE AGRARIA NON UTILIZZATA

(esclusi i terreni a riposo) _____

15 ALTRA SUPERFICIE

(aree occupate da fabbricati, cortili, strade poderali, ecc.) _____

16 SUPERFICIE TOTALE DELL'AZIENDA

(somma dei dati da 11 a 15) _____

| Co- di- ce | COLTIVAZIONE PRINCIPALE | |
|------------------|----------------------------|-----|
| | ETTARI | ARE |
| 64 | | |
| 65 | | |
| 66 | | |
| 67 | | |
| 68 | | |
| 69 | | |
| 70 | | |
| 71 | | |
| 72 | | |
| 73 | | |
| 74 | | |
| 75 | | |
| 76 | | |
| 77 | | |
| 78 | | |
| 79 | | |
| 80 | | |

18 IRRIGAZIONE

(esclusa l'irrigazione di soccorso)

18.1 Superficie irrigabile _____ Ettari _____ Are _____

18.2 Approvvigionamento dell'acqua irrigua

a) In forma autonoma o indipendente per derivazione diretta da

— corsi d'acqua superficiali _____ 1

— laghi naturali e laghetti artificiali _____ 2

— altra fonte (pozzi, fontanili, ecc.) _____ 3

b) Da consorzi di irrigazione e di bonifica _____ 4

c) Da altre aziende agricole _____ 5

d) In altra forma (da aziende private non agricole, ecc.) _____ 6
(specificare)

18.3 Sistema di irrigazione

a) Aspersione (a pioggia) _____ 1

b) Sommersione _____ 2

c) Scorrimento superficiale ed infiltrazione laterale _____ 3

d) Localizzata sottochioma (goccia, sorso, spruzzo) _____ 4

e) Altro sistema _____ 5
(specificare)

18.4 Coltivazioni effettivamente irrigate nell'annata agraria

a) Frumento duro _____ 01

b) Granoturco da granella _____ 02

c) Patata _____ 03

d) Barbabietola da zucchero _____ 04

e) Girasole _____ 05

f) Soia _____ 06

g) Ortive _____ 07

h) Foraggiere avvicendate _____ 08

i) Vite _____ 09

l) Agrumi _____ 10

m) Fruttiferi _____ 11

n) Altre coltivazioni _____ 12

(specificare)

18.5 TOTALE _____ 13

18.6 L'azienda ha praticato la fertirrigazione? _____ 14 si

| Co- di- ce | ETTARI | ARE |
|------------------|--------|-----|
| 01 | | |
| 02 | | |
| 03 | | |
| 04 | | |
| 05 | | |
| 06 | | |
| 07 | | |
| 08 | | |
| 09 | | |
| 10 | | |
| 11 | | |
| 12 | | |
| 13 | | |

17 CONSOCIAZIONI

17.1 Coltivazioni della SAU con pioppete e/o boschi _____

17.2 Seminativi con coltivazioni legnose agrarie _____

17.3 Coltivazioni legnose agrarie tra di loro _____

17.4 Altre consociazioni _____

17.5 TOTALE _____

| ETTARI | ARE |
|--------|-----|
| | |
| | |
| | |
| | |
| | |

19 SEMINATIVI RITIRATI DALLA PRODUZIONE

19.1 Utilizzati per la produzione di lenticchia, cece, veccia _____ 15

19.2 Reimpiegati come prati permanenti e/o pascoli _____ 16

19.3 Rimboschiti _____ 17

19.4 Non utilizzati _____ 18

19.5 Utilizzati a scopi non agricoli _____ 19

19.6 TOTALE _____ 20

| Co- di- ce | ETTARI | ARE |
|------------------|--------|-----|
| 15 | | |
| 16 | | |
| 17 | | |
| 18 | | |
| 19 | | |
| 20 | | |

20 FUNGHI

(in grotte, sotterranei od in appositi edifici)

| Cod. | SUPERFICIE INVESTITA (m ²) |
|------|--|
| 21 | |

21 SERRE

- 21.1 Con impianti di riscaldamento
- 21.2 Senza impianti di riscaldamento
- 21.3 TOTALE

| Cod. | SUPERFICIE DI BASE (m ²) |
|------|--------------------------------------|
| 22 | |
| 23 | |
| 24 | |

22 IMPIANTI PER LA LAVORAZIONE E LA TRASFORMAZIONE DEI PRODOTTI DELLE COLTIVAZIONI

22.1 Essiccazione meccanica

- a) Della granella
- b) Del foraggio

22.2 Produzione di mangime

22.3 Trasformazione di

- a) Uva
- b) Olive

22.4 Lavorazione del legno (seghe fisse)

| Cod. | CAPACITA' LAVORATIVA ANNUA | |
|------|----------------------------|--|
| 25 | q | |
| 26 | q | |
| 27 | q | |
| 28 | q | |
| 29 | q | |
| 30 | m ³ | |

Sezione III - NOTIZIE PARTICOLARI SULLA VITE

23 VITE SECONDO LA NATURA DELLA PRODUZIONE

23.1 Uva per la produzione di vini a denominazione di origine controllata (vini DOC) e controllata e garantita (vini DOCG)

VITIGNI

| |
|--------|
| 1 |
| 1 |
| 1 |
| 1 |
| 1 |
| 1 |
| TOTALE |

| Codice | SUPERFICIE TOTALE A VITE | | RIPARTIZIONE DELLA SUPERFICIE A VITE SECONDO L'ANNO DI IMPIANTO | | | | | | | | | | | |
|--------|--------------------------|---|---|-----|--------------------------------|-----|--------------------------------|-----|--------------------------------|-----|--------------------------------|-----|-------------------------|-----|
| | | | Posteriore all'agosto 1987 | | Dall'agosto 1987 al sett. 1984 | | Dall'agosto 1984 al sett. 1980 | | Dall'agosto 1980 al sett. 1970 | | Dall'agosto 1970 al sett. 1960 | | Anteriore al sett. 1960 | |
| | | | ETTARI | ARE | ETTARI | ARE | ETTARI | ARE | ETTARI | ARE | ETTARI | ARE | ETTARI | ARE |
| 1 | 2 | 3 | 4 | 5 | 6 | 7 | 8 | | | | | | | |

| | | | | | | | | | | | | | |
|---------|--|--|--|--|--|--|--|--|--|--|--|--|--|
| 1 | | | | | | | | | | | | | |
| 1 | | | | | | | | | | | | | |
| 1 | | | | | | | | | | | | | |
| 1 | | | | | | | | | | | | | |
| 1 | | | | | | | | | | | | | |
| 1 | | | | | | | | | | | | | |
| 1 3 0 1 | | | | | | | | | | | | | |

23.2 Uva per la produzione di altri vini (compresi i vini da tavola con indicazione geografica)

VITIGNI

| |
|--------|
| 2 |
| 2 |
| 2 |
| 2 |
| 2 |
| 2 |
| TOTALE |

| | | | | | | | | | | | | | |
|---------|--|--|--|--|--|--|--|--|--|--|--|--|--|
| 2 | | | | | | | | | | | | | |
| 2 | | | | | | | | | | | | | |
| 2 | | | | | | | | | | | | | |
| 2 | | | | | | | | | | | | | |
| 2 | | | | | | | | | | | | | |
| 2 | | | | | | | | | | | | | |
| 2 3 0 1 | | | | | | | | | | | | | |

23.3 Uva da tavola

VITIGNI

| |
|--------|
| 3 |
| 3 |
| 3 |
| 3 |
| 3 |
| 3 |
| TOTALE |

| | | | | | | | | | | | | | |
|---------|--|--|--|--|--|--|--|--|--|--|--|--|--|
| 3 | | | | | | | | | | | | | |
| 3 | | | | | | | | | | | | | |
| 3 | | | | | | | | | | | | | |
| 3 | | | | | | | | | | | | | |
| 3 | | | | | | | | | | | | | |
| 3 | | | | | | | | | | | | | |
| 3 5 0 1 | | | | | | | | | | | | | |

23.4 Viti non innestate

23.5 Viti madri di portinnesto

23.6 Barbatelle

23.7 TOTALE GENERALE

| |
|---------|
| 4 0 0 1 |
| 4 0 0 2 |
| 4 0 0 3 |
| 4 0 0 4 |

23.8 Uva per la produzione di vini a denominazione di origine controllata e garantita (DOCG)

23.9 Uva per la produzione di vini da tavola con indicazione geografica

| Codice | ETTARI | ARE |
|---------|--------|-----|
| 4 0 0 5 | | |
| 4 0 0 6 | | |

24 INDICARE SE L'AZIENDA PRODUCE NORMALMENTE PER LA VENDITA PRODOTTI DELLA VITICOLTURA

4 0 0 7 si

25 BOVINI E BUFALINI

25.1 Di età inferiore a 1 anno

- a) Maschi _____
- b) Femmine _____

25.2 Da 1 anno a meno di 2 anni

- a) Maschi
 - da riproduzione _____
 - da macello _____
- b) Femmine
 - da allevamento _____
 - da macello _____

25.3 Di 2 anni e più

- a) Maschi
 - da riproduzione _____
 - da macello e da lavoro _____
- b) Femmine
 - manze da allevamento _____
 - manze da macello _____
 - vacche da latte (comprese le vacche da latte e carne) _____
 - altre vacche (da carne, da lavoro, da carne e lavoro) _____

25.4 TOTALE BOVINI E BUFALINI _____

| Co-dice | CAPI |
|---------|------|
| 01 | |
| 02 | |
| 03 | |
| 04 | |
| 05 | |
| 06 | |
| 07 | |
| 08 | |
| 09 | |
| 10 | |
| 11 | |
| 12 | |
| 13 | |

26 BUFALINI

- 26.1 Bufale _____
- 26.2 Altri bufalini _____
- 26.3 TOTALE BUFALINI _____

27 OVINI

- 27.1 Pecore _____
- 27.2 Altri ovini _____
- 27.3 TOTALE OVINI _____

28 CAPRINI

- 28.1 Capre _____
- 28.2 Altri caprini _____
- 28.3 TOTALE CAPRINI _____

29 EQUINI

- 29.1 Cavalli _____
- 29.2 Altri equini _____
- 29.3 TOTALE EQUINI _____

30 SUINI

- 30.1 Di peso inferiore a 20 kg _____
- 30.2 Da 20 kg a meno di 50 kg _____
- 30.3 Di 50 kg e più _____
 - a) Verri _____
 - b) Scrofe _____
 - c) Da macello _____
 - da 50 kg a meno di 80 kg _____
 - da 80 kg a meno di 110 kg _____
 - di 110 kg e più _____

30.4 TOTALE SUINI _____

| Co-dice | CAPI |
|---------|------|
| 14 | |
| 15 | |
| 16 | |
| 17 | |
| 18 | |
| 19 | |
| 20 | |
| 21 | |
| 22 | |
| 23 | |
| 24 | |
| 25 | |
| 26 | |
| 27 | |
| 28 | |
| 29 | |
| 30 | |
| 31 | |
| 32 | |
| 33 | |

31 CONIGLI

- 31.1 Fattrici _____
- 31.2 Altri conigli _____
- 31.3 TOTALE CONIGLI _____

32 ALLEVAMENTI AVICOLI

- 32.1 Polli da carne _____
- 32.2 Galline da uova _____
- 32.3 Tacchini _____
- 32.4 Altri allevamenti avicoli _____
- 32.5 TOTALE ALLEVAMENTI AVICOLI _____

33 ALTRI ALLEVAMENTI

- 33.1 Selvaggina _____ 42
- 33.2 Animali da pelliccia _____ 43
- 33.3 Api _____ 44
(N. alveari)
- 33.4 Allevamenti ittici _____ 45
- 33.5 Altri _____ 46

34 PULCINI DI UN GIORNO

34.1 L'azienda produce pulcini di un giorno mediante incubazione artificiale? _____ 47 **SI**

| Co-dice | CAPI |
|---------|------|
| 34 | |
| 35 | |
| 36 | |
| 37 | |
| 38 | |
| 39 | |
| 40 | |
| 41 | |

35 RICOVERI PER ANIMALI

- 35.1 Stalle per bovini _____
- 35.2 Stalle per equini _____
- 35.3 Ovili _____
- 35.4 Porcilaie _____
- 35.5 Pollai _____
- 35.6 Ricoveri per altri allevamenti _____

| Co-dice | ANNO DI COSTRUZIONE O DI ULTIMA RISTRUTTURAZIONE | CAPIENZA (numero di capi adulti ricoverabili) | DOTATI DI IMPIANTI PER | | | | SALA DI MUNGITURA | | | |
|---------|--|---|-------------------------------|------------------------------|--|----------------------------|----------------------------|---------------------------------|-----------------------------|--|
| | | | L'alimentazione automatizzata | L'abbeveraggio automatizzato | Lo sgombero quotidiano del letame o la rimozione dei rifiuti | La depurazione dei liquami | La mungitura meccanica | Non completamente automatizzata | Completamente automatizzata | |
| 1 | 2 | 3 | 4 | 5 | 6 | 7 | 8 | 9 | 10 | |
| 01 | 1 | | 1 <input type="checkbox"/> | 2 <input type="checkbox"/> | 3 <input type="checkbox"/> | XXXXXXX | 5 <input type="checkbox"/> | 6 <input type="checkbox"/> | 7 <input type="checkbox"/> | |
| 02 | 1 | | 1 <input type="checkbox"/> | 2 <input type="checkbox"/> | 3 <input type="checkbox"/> | XXXXXXX | XXXXXXX | XXXXXXX | XXXXXXX | |
| 03 | 1 | | 1 <input type="checkbox"/> | 2 <input type="checkbox"/> | 3 <input type="checkbox"/> | XXXXXXX | 5 <input type="checkbox"/> | 6 <input type="checkbox"/> | 7 <input type="checkbox"/> | |
| 04 | 1 | | 1 <input type="checkbox"/> | 2 <input type="checkbox"/> | 3 <input type="checkbox"/> | 4 <input type="checkbox"/> | XXXXXXX | XXXXXXX | XXXXXXX | |
| 05 | 1 | | 1 <input type="checkbox"/> | 2 <input type="checkbox"/> | 3 <input type="checkbox"/> | XXXXXXX | XXXXXXX | XXXXXXX | XXXXXXX | |
| 06 | 1 | XXXXXXX | 1 <input type="checkbox"/> | 2 <input type="checkbox"/> | 3 <input type="checkbox"/> | 4 <input type="checkbox"/> | XXXXXXX | XXXXXXX | XXXXXXX | |

36 IMPIANTI PER IL TRATTAMENTO E LA TRASFORMAZIONE DEL LATTE

- 36.1 Refrigerazione e/o trattamento igienico del latte _____
- 36.2 Trasformazione del latte _____

| Codice | CAPACITÀ LAVORATIVA ANNUA (ettoiltri) |
|--------|---------------------------------------|
| 07000 | |
| 08000 | |

37

**FAMIGLIA DEL CONDUTTORE
E MANODOPERA DEI
FAMILIARI E DEI PARENTI**

Se il conduttore non è una persona fisica nessuna risposta deve essere data al presente punto 37

37.1 Componenti la famiglia del conduttore

a) Conduttore (responsabile giuridico ed economico dell'azienda) _____

b) Coniuge del conduttore _____

c) Altri componenti la famiglia che (*)

— lavorano in azienda

— non lavorano in azienda

**37.2 Parenti del conduttore che lavorano
in azienda (*)**

**37.3 TOTALE GIORNATE DI LAVORO DEI
FAMILIARI E DEI PARENTI**

| Co- di- ce | SESSO | | ANNO DI NASCITA | CODICE CONDI- ZIONE PROFES- SIONALE (1) | GIORNATE DI LAVORO PRESTATE IN AZIENDA NELL'AN- NATA AGRARIA | ATTIVITÀ REMUNE- RATIVA EXTRAZIEN- DALE | | ATTIVITÀ EXTRAZIENDALE ESERCITATA | | |
|------------------|---|--------------------------|--------------------------|--|--|---|----------------------------|---|---|---|
| | 1 | 2 | | | | si | no | Per un tempo maggiore di quello dedicato all'azienda | Per un tempo minore di quello dedicato all'azienda | Codice settore di attività prevalente (2) |
| 1 | 2 | 3 | 4 | 5 | 6 | 7 | 8 | 9 | | |
| 01 | 1 <input type="checkbox"/> M 2 <input type="checkbox"/> F | <input type="checkbox"/> | <input type="checkbox"/> | <input type="checkbox"/> | <input type="checkbox"/> | <input type="checkbox"/> si <input type="checkbox"/> no | 1 <input type="checkbox"/> | 2 <input type="checkbox"/> | <input type="checkbox"/> | <input type="checkbox"/> |
| 02 | 1 <input type="checkbox"/> M 2 <input type="checkbox"/> F | <input type="checkbox"/> | <input type="checkbox"/> | <input type="checkbox"/> | <input type="checkbox"/> | <input type="checkbox"/> si <input type="checkbox"/> no | 1 <input type="checkbox"/> | 2 <input type="checkbox"/> | <input type="checkbox"/> | <input type="checkbox"/> |
| 03 | 1 <input type="checkbox"/> M 2 <input type="checkbox"/> F | <input type="checkbox"/> | <input type="checkbox"/> | <input type="checkbox"/> | <input type="checkbox"/> | <input type="checkbox"/> si <input type="checkbox"/> no | 1 <input type="checkbox"/> | 2 <input type="checkbox"/> | <input type="checkbox"/> | <input type="checkbox"/> |
| 03 | 1 <input type="checkbox"/> M 2 <input type="checkbox"/> F | <input type="checkbox"/> | <input type="checkbox"/> | <input type="checkbox"/> | <input type="checkbox"/> | <input type="checkbox"/> si <input type="checkbox"/> no | 1 <input type="checkbox"/> | 2 <input type="checkbox"/> | <input type="checkbox"/> | <input type="checkbox"/> |
| 03 | 1 <input type="checkbox"/> M 2 <input type="checkbox"/> F | <input type="checkbox"/> | <input type="checkbox"/> | <input type="checkbox"/> | <input type="checkbox"/> | <input type="checkbox"/> si <input type="checkbox"/> no | 1 <input type="checkbox"/> | 2 <input type="checkbox"/> | <input type="checkbox"/> | <input type="checkbox"/> |
| 03 | 1 <input type="checkbox"/> M 2 <input type="checkbox"/> F | <input type="checkbox"/> | <input type="checkbox"/> | <input type="checkbox"/> | <input type="checkbox"/> | <input type="checkbox"/> si <input type="checkbox"/> no | 1 <input type="checkbox"/> | 2 <input type="checkbox"/> | <input type="checkbox"/> | <input type="checkbox"/> |
| 03 | 1 <input type="checkbox"/> M 2 <input type="checkbox"/> F | <input type="checkbox"/> | <input type="checkbox"/> | <input type="checkbox"/> | <input type="checkbox"/> | <input type="checkbox"/> si <input type="checkbox"/> no | 1 <input type="checkbox"/> | 2 <input type="checkbox"/> | <input type="checkbox"/> | <input type="checkbox"/> |
| 03 | 1 <input type="checkbox"/> M 2 <input type="checkbox"/> F | <input type="checkbox"/> | <input type="checkbox"/> | <input type="checkbox"/> | <input type="checkbox"/> | <input type="checkbox"/> si <input type="checkbox"/> no | 1 <input type="checkbox"/> | 2 <input type="checkbox"/> | <input type="checkbox"/> | <input type="checkbox"/> |
| 04 | 1 <input type="checkbox"/> M 2 <input type="checkbox"/> F | <input type="checkbox"/> | <input type="checkbox"/> | <input type="checkbox"/> | <input type="checkbox"/> | <input type="checkbox"/> si <input type="checkbox"/> no | 1 <input type="checkbox"/> | 2 <input type="checkbox"/> | <input type="checkbox"/> | <input type="checkbox"/> |
| 04 | 1 <input type="checkbox"/> M 2 <input type="checkbox"/> F | <input type="checkbox"/> | <input type="checkbox"/> | <input type="checkbox"/> | <input type="checkbox"/> | <input type="checkbox"/> si <input type="checkbox"/> no | 1 <input type="checkbox"/> | 2 <input type="checkbox"/> | <input type="checkbox"/> | <input type="checkbox"/> |
| 04 | 1 <input type="checkbox"/> M 2 <input type="checkbox"/> F | <input type="checkbox"/> | <input type="checkbox"/> | <input type="checkbox"/> | <input type="checkbox"/> | <input type="checkbox"/> si <input type="checkbox"/> no | 1 <input type="checkbox"/> | 2 <input type="checkbox"/> | <input type="checkbox"/> | <input type="checkbox"/> |
| 04 | 1 <input type="checkbox"/> M 2 <input type="checkbox"/> F | <input type="checkbox"/> | <input type="checkbox"/> | <input type="checkbox"/> | <input type="checkbox"/> | <input type="checkbox"/> si <input type="checkbox"/> no | 1 <input type="checkbox"/> | 2 <input type="checkbox"/> | <input type="checkbox"/> | <input type="checkbox"/> |
| 04 | 1 <input type="checkbox"/> M 2 <input type="checkbox"/> F | <input type="checkbox"/> | <input type="checkbox"/> | <input type="checkbox"/> | <input type="checkbox"/> | <input type="checkbox"/> si <input type="checkbox"/> no | 1 <input type="checkbox"/> | 2 <input type="checkbox"/> | <input type="checkbox"/> | <input type="checkbox"/> |
| 04 | 1 <input type="checkbox"/> M 2 <input type="checkbox"/> F | <input type="checkbox"/> | <input type="checkbox"/> | <input type="checkbox"/> | <input type="checkbox"/> | <input type="checkbox"/> si <input type="checkbox"/> no | 1 <input type="checkbox"/> | 2 <input type="checkbox"/> | <input type="checkbox"/> | <input type="checkbox"/> |
| 04 | 1 <input type="checkbox"/> M 2 <input type="checkbox"/> F | <input type="checkbox"/> | <input type="checkbox"/> | <input type="checkbox"/> | <input type="checkbox"/> | <input type="checkbox"/> si <input type="checkbox"/> no | 1 <input type="checkbox"/> | 2 <input type="checkbox"/> | <input type="checkbox"/> | <input type="checkbox"/> |
| 05 | 1 <input type="checkbox"/> M 2 <input type="checkbox"/> F | <input type="checkbox"/> | <input type="checkbox"/> | <input type="checkbox"/> | <input type="checkbox"/> | <input type="checkbox"/> si <input type="checkbox"/> no | 1 <input type="checkbox"/> | 2 <input type="checkbox"/> | <input type="checkbox"/> | <input type="checkbox"/> |
| 05 | 1 <input type="checkbox"/> M 2 <input type="checkbox"/> F | <input type="checkbox"/> | <input type="checkbox"/> | <input type="checkbox"/> | <input type="checkbox"/> | <input type="checkbox"/> si <input type="checkbox"/> no | 1 <input type="checkbox"/> | 2 <input type="checkbox"/> | <input type="checkbox"/> | <input type="checkbox"/> |
| 05 | 1 <input type="checkbox"/> M 2 <input type="checkbox"/> F | <input type="checkbox"/> | <input type="checkbox"/> | <input type="checkbox"/> | <input type="checkbox"/> | <input type="checkbox"/> si <input type="checkbox"/> no | 1 <input type="checkbox"/> | 2 <input type="checkbox"/> | <input type="checkbox"/> | <input type="checkbox"/> |
| 05 | 1 <input type="checkbox"/> M 2 <input type="checkbox"/> F | <input type="checkbox"/> | <input type="checkbox"/> | <input type="checkbox"/> | <input type="checkbox"/> | <input type="checkbox"/> si <input type="checkbox"/> no | 1 <input type="checkbox"/> | 2 <input type="checkbox"/> | <input type="checkbox"/> | <input type="checkbox"/> |
| 05 | 1 <input type="checkbox"/> M 2 <input type="checkbox"/> F | <input type="checkbox"/> | <input type="checkbox"/> | <input type="checkbox"/> | <input type="checkbox"/> | <input type="checkbox"/> si <input type="checkbox"/> no | 1 <input type="checkbox"/> | 2 <input type="checkbox"/> | <input type="checkbox"/> | <input type="checkbox"/> |
| 05 | 1 <input type="checkbox"/> M 2 <input type="checkbox"/> F | <input type="checkbox"/> | <input type="checkbox"/> | <input type="checkbox"/> | <input type="checkbox"/> | <input type="checkbox"/> si <input type="checkbox"/> no | 1 <input type="checkbox"/> | 2 <input type="checkbox"/> | <input type="checkbox"/> | <input type="checkbox"/> |
| 06 | XXXXXXXXXX | XXXXXXX | XXXXXX | | | | | | | |

(*) Indicare la relazione di parentela.

(1) CODICE CONDIZIONE PROFESSIONALE

occupato = 1; disoccupato alla ricerca di nuova occupazione = 2; in cerca di prima occupazione = 3; casalinga/o = 4; studente = 5; ritirato dal lavoro = 6; in altra condizione = 7.

(2) CODICE SETTORE DI ATTIVITÀ EXTRAZIENDALE PREVALENTE

agricoltura = 1; industria = 2; commercio, pubblici esercizi e alberghi = 3; servizi (esclusa la pubblica amministrazione) = 4; pubblica amministrazione = 5.

ALTRA MANODOPERA AZIENDALE

38.1 Operai a tempo indeterminato, categorie speciali, impiegati e dirigenti

38.2 Operai a tempo determinato

a) Maschi _____

b) Femmine _____

38.3 Coloni impropri ed assimilati

a) Maschi _____

b) Femmine _____

38.4 TOTALE GIORNATE DI LAVORO DELL'ALTRA MANODOPERA AZIENDALE

| Co- di- ce | SESSO | | ANNO DI NASCITA | CONDI- ZIONE PRO- FES- SIONA- LE | GIORNATE DI LAVORO PRESTATE NELL'AN- NATA AGRARIA |
|------------------|------------|-------|--------------------|---|--|
| | 1 | 2 | | | |
| 07 | 1 | M 2 F | | | 0 |
| 07 | 1 | M 2 F | | | 0 |
| 07 | 1 | M 2 F | | | 0 |
| 07 | 1 | M 2 F | | | 0 |
| 07 | 1 | M 2 F | | | 0 |
| 08 | XXXXXXXXXX | | XXXXXXXX | XXXX | |
| 09 | XXXXXXXXXX | | XXXXXXXX | XXXX | |
| 10 | XXXXXXXXXX | | XXXXXXXX | XXXX | |
| 11 | XXXXXXXXXX | | XXXXXXXX | XXXX | |
| 12 | XXXXXXXXXX | | XXXXXXXX | XXXX | |

39 NOTIZIE SUL CAPO AZIENDA

Al presente quesito deve essere data in ogni caso risposta.

39.1 Il capo azienda (persona che di fatto gestisce l'azienda) è

a) Il conduttore _____ 13

b) Un componente della famiglia del conduttore o un parente _____ 14

c) Altra persona _____ 15

39.2 Sesso _____ 1 M 2 F

39.3 Anno di nascita _____

39.4 Condizione professionale _____

39.5 Giornate di lavoro prestate in azienda nell'annata agraria _____

39.6 Titolo di studio conseguito

a) Laurea _____

b) Diploma _____

c) Licenza di scuola media inferiore _____

d) Licenza di scuola elementare _____

e) Nessuno _____

| | IN SCUOLE DI INDIRIZZO AGRARIO | IN ALTRI TIPI DI SCUOLE |
|--------------------------------------|--------------------------------------|-------------------------------|
| a) Laurea | 11 <input type="checkbox"/> | 66 <input type="checkbox"/> |
| b) Diploma | 22 <input type="checkbox"/> | 77 <input type="checkbox"/> |
| c) Licenza di scuola media inferiore | 33 <input type="checkbox"/> | 88 <input type="checkbox"/> |
| d) Licenza di scuola elementare | 44 <input type="checkbox"/> | |
| e) Nessuno | 55 <input type="checkbox"/> | |

39.7 Il capo azienda ha frequentato o frequenta corsi professionali ? _____ 99 si

Sezione VI - MEZZI MECCANICI

MEZZI MECCANICI UTILIZZATI

(annata agraria 1989-90)

40.1 Trattrici (*) (potenza effettiva)

a) Di potenza inferiore a 25 Kw (34 Cv) _____

b) Da 25 Kw (34 Cv) a meno di 40 Kw (54 Cv) _____

c) Da 40 Kw (54 Cv) a meno di 60 Kw (82 Cv) _____

d) Da 60 Kw (82 Cv) a meno di 80 Kw (109 Cv) _____

e) Di 80 Kw (109 Cv) e oltre _____

40.2 TOTALE TRATTRICI _____

40.3 Motocoltivatori, motozappe, motofresatrici e motofalciatrici

40.4 Apparecchi meccanici per la Irrazione e per la lotta contro i parassiti e le erbe infestanti

40.5 Macchine per la concimazione

40.6 Mietitrebbiatrici

40.7 Macchine per la raccolta completamente meccanizzata della

a) Patata _____

b) Barbabietola da zucchero _____

40.8 Macchine per la raccolta di

a) Ortive _____

b) Uva _____

c) Frutta _____

40.9 Raccogliatrici-trinciatrici

40.10 Raccogliatrici pressatrici di foraggio

40.11 Automezzi per trasporto merci (autocarri e motocarri)

40.12 Altri _____

(specificare)

| Co- di- ce | DI PROPRIETA' SOLO DELL'AZIENDA (numero) | | | | | IN COMPROPRIETA E UTILIZZATI IN | | UTILIZZATI IN AZIENDA E FORNITI DA | | | |
|------------------|--|-----------------------------------|-----------------------------|----------------------------|----------------------------|---------------------------------|----------------------------|------------------------------------|---------------------------------|--|--|
| | In complesso | di cui Di eta inferiore a 10 anni | Utilizzati in | | Azienda | Altre aziende agricole | Altre aziende agricole | Orga- nismi asso- ciativi | Imprese di esercizio e noleggio | | |
| | | | azienda | altre aziende agricole | | | | | | | |
| 1 | 2 | 3 | 4 | 5 | 6 | 7 | 8 | 9 | 10 | | |
| 01 | | | | 1 <input type="checkbox"/> | 2 <input type="checkbox"/> | 3 <input type="checkbox"/> | 4 <input type="checkbox"/> | 5 <input type="checkbox"/> | 6 <input type="checkbox"/> | | |
| 02 | | | | 1 <input type="checkbox"/> | 2 <input type="checkbox"/> | 3 <input type="checkbox"/> | 4 <input type="checkbox"/> | 5 <input type="checkbox"/> | 6 <input type="checkbox"/> | | |
| 03 | | | | 1 <input type="checkbox"/> | 2 <input type="checkbox"/> | 3 <input type="checkbox"/> | 4 <input type="checkbox"/> | 5 <input type="checkbox"/> | 6 <input type="checkbox"/> | | |
| 04 | | | | 1 <input type="checkbox"/> | 2 <input type="checkbox"/> | 3 <input type="checkbox"/> | 4 <input type="checkbox"/> | 5 <input type="checkbox"/> | 6 <input type="checkbox"/> | | |
| 05 | | | | 1 <input type="checkbox"/> | 2 <input type="checkbox"/> | 3 <input type="checkbox"/> | 4 <input type="checkbox"/> | 5 <input type="checkbox"/> | 6 <input type="checkbox"/> | | |
| 06 | | | | XXXXXX | XXXXXX | XXXXXX | XXXXXX | XXXXXX | XXXXXX | | |
| 07 | | | | 1 <input type="checkbox"/> | 2 <input type="checkbox"/> | 3 <input type="checkbox"/> | 4 <input type="checkbox"/> | 5 <input type="checkbox"/> | 6 <input type="checkbox"/> | | |
| 08 | | | | 1 <input type="checkbox"/> | 2 <input type="checkbox"/> | 3 <input type="checkbox"/> | 4 <input type="checkbox"/> | 5 <input type="checkbox"/> | 6 <input type="checkbox"/> | | |
| 09 | | | | 1 <input type="checkbox"/> | 2 <input type="checkbox"/> | 3 <input type="checkbox"/> | 4 <input type="checkbox"/> | 5 <input type="checkbox"/> | 6 <input type="checkbox"/> | | |
| 10 | | | | 1 <input type="checkbox"/> | 2 <input type="checkbox"/> | 3 <input type="checkbox"/> | 4 <input type="checkbox"/> | 5 <input type="checkbox"/> | 6 <input type="checkbox"/> | | |
| 11 | | | | 1 <input type="checkbox"/> | 2 <input type="checkbox"/> | 3 <input type="checkbox"/> | 4 <input type="checkbox"/> | 5 <input type="checkbox"/> | 6 <input type="checkbox"/> | | |
| 12 | | | | 1 <input type="checkbox"/> | 2 <input type="checkbox"/> | 3 <input type="checkbox"/> | 4 <input type="checkbox"/> | 5 <input type="checkbox"/> | 6 <input type="checkbox"/> | | |
| 13 | | | | 1 <input type="checkbox"/> | 2 <input type="checkbox"/> | 3 <input type="checkbox"/> | 4 <input type="checkbox"/> | 5 <input type="checkbox"/> | 6 <input type="checkbox"/> | | |
| 14 | | | | 1 <input type="checkbox"/> | 2 <input type="checkbox"/> | 3 <input type="checkbox"/> | 4 <input type="checkbox"/> | 5 <input type="checkbox"/> | 6 <input type="checkbox"/> | | |
| 15 | | | | 1 <input type="checkbox"/> | 2 <input type="checkbox"/> | 3 <input type="checkbox"/> | 4 <input type="checkbox"/> | 5 <input type="checkbox"/> | 6 <input type="checkbox"/> | | |
| 16 | | | | 1 <input type="checkbox"/> | 2 <input type="checkbox"/> | 3 <input type="checkbox"/> | 4 <input type="checkbox"/> | 5 <input type="checkbox"/> | 6 <input type="checkbox"/> | | |
| 17 | | | | 1 <input type="checkbox"/> | 2 <input type="checkbox"/> | 3 <input type="checkbox"/> | 4 <input type="checkbox"/> | 5 <input type="checkbox"/> | 6 <input type="checkbox"/> | | |
| 18 | | | | 1 <input type="checkbox"/> | 2 <input type="checkbox"/> | 3 <input type="checkbox"/> | 4 <input type="checkbox"/> | 5 <input type="checkbox"/> | 6 <input type="checkbox"/> | | |
| 33 | 99 <input type="checkbox"/> | 99 <input type="checkbox"/> | 99 <input type="checkbox"/> | 1 <input type="checkbox"/> | 2 <input type="checkbox"/> | 3 <input type="checkbox"/> | 4 <input type="checkbox"/> | 5 <input type="checkbox"/> | 6 <input type="checkbox"/> | | |

(*) Per facilitare le compilazione, la potenza è indicata sia in Kilowatt (Kw), sia in Cavalli vapore (Cv).



istat

istituto nazionale di statistica

4° CENSIMENTO GENERALE DELL' AGRICOLTURA

21 ottobre 1990

(Legge 2 maggio 1990, n. 103)

LEMBO STACCABILE DEL QUESTIONARIO DI AZIENDA

| | |
|------------------|-----------|
| NUMERO DI CODICE | |
| A | Comune |
| | Provincia |

| | |
|---|-------|
| SEZIONE DI CENSIMENTO | |
| B | _____ |
| NUMERO D'ORDINE DEFINITIVO DEL QUESTIONARIO | |
| C | _____ |

CODICE DELL'AZIENDA 1982

COMUNE

PROVINCIA

SEZIONE 1982

AZIENDA

CONDUTTORE DELL'AZIENDA

COGNOME DELLA PERSONA FISICA O DENOMINAZIONE DELLA SOCIETÀ OD ENTE CHE GESTISCE L'AZIENDA

NOME DELLA PERSONA FISICA CHE GESTISCE L'AZIENDA

INDIRIZZO

VIA, PIAZZA O LOCALITÀ

 N.

COMUNE

CODICE ISTAT

PROVINCIA

CODICE ISTAT SIGLA

NUMERO TELEFONICO

PREFISSO

CENSIMENTO GENERALE
DELL'AGRICOLTURA

TERMINOLOGIA USATA NELLA SCHEDA

Modello Istat CA. 1 AGG.

1. Denominazione della azienda
2. Indirizzo
3. Località

4. Coltivazioni

| Coltivazione | Superficie (ha) |
|---------------------------|-----------------|
| 1. Cereali | |
| 2. Leguminose | |
| 3. Foraggi | |
| 4. Viti | |
| 5. Uliveti | |
| 6. Altri alberi da frutto | |
| 7. Altre coltivazioni | |

5. Strumenti

| Strumento | Quantità |
|----------------------|----------|
| 1. Aratri | |
| 2. Trattori | |
| 3. Motosi | |
| 4. Mole | |
| 5. Falcine | |
| 6. Mietitrebbiatrici | |
| 7. Altre macchine | |

6. Produzioni

| Prodotto | Quantità |
|---------------------------|----------|
| 1. Cereali | |
| 2. Leguminose | |
| 3. Foraggi | |
| 4. Viti | |
| 5. Uliveti | |
| 6. Altri alberi da frutto | |
| 7. Altre produzioni | |

8. Denominazione della azienda
9. Indirizzo
10. Località

11. Coltivazioni

| Coltivazione | Superficie (ha) |
|---------------------------|-----------------|
| 1. Cereali | |
| 2. Leguminose | |
| 3. Foraggi | |
| 4. Viti | |
| 5. Uliveti | |
| 6. Altri alberi da frutto | |
| 7. Altre coltivazioni | |

12. Strumenti

| Strumento | Quantità |
|----------------------|----------|
| 1. Aratri | |
| 2. Trattori | |
| 3. Motosi | |
| 4. Mole | |
| 5. Falcine | |
| 6. Mietitrebbiatrici | |
| 7. Altre macchine | |

13. Produzioni

| Prodotto | Quantità |
|---------------------------|----------|
| 1. Cereali | |
| 2. Leguminose | |
| 3. Foraggi | |
| 4. Viti | |
| 5. Uliveti | |
| 6. Altri alberi da frutto | |
| 7. Altre produzioni | |

RIQUADRO _____ N°

COMUNE

CODICE ISTAT

PROVINCIA

CODICE ISTAT

1 TERRENI

| | Cod. | COLTIVAZIONE PRINCIPALE | |
|--|-----------|-------------------------|-----|
| | | ETTARI | ARE |
| 1.1 Seminativi _____ | 01 | | |
| 1.2 Coltivazioni legnose agrarie _____ | 02 | | |
| 1.3 Orti familiari _____ | 03 | | |
| 1.4 Prati permanenti e pascoli _____ | 04 | | |
| 1.5 Castagneti da frutto _____ | 05 | | |
| 1.6 Superficie agricola utilizzata _____ | 06 | | |
| 1.7 Pioppete _____ | 07 | | |
| 1.8 Boschi _____ | 08 | | |
| 1.9 Superficie agraria non utilizzata _____ | 09 | | |
| 1.10 Altra superficie _____ | 10 | | |
| 1.11 Superficie totale dell'azienda _____ | 11 | | |

2 ALLEVAMENTI

| | Cod. | CAPI |
|-------------------------------|------|--------------------------|
| 2.1 Bovini e bufalini _____ | 12 | |
| 2.2 Bufalini _____ | 13 | |
| 2.3 Ovini _____ | 14 | |
| 2.4 Caprini _____ | 15 | |
| 2.5 Equini _____ | 16 | |
| 2.6 Suini _____ | 17 | |
| 2.7 Conigli _____ | 18 | |
| 2.8 Allevamenti avicoli _____ | 19 | |
| 2.9 Altri allevamenti _____ | 20 | <input type="checkbox"/> |

3 RICOVERI PER ANIMALI

| | Cod. | CAPIENZA (numero di capi adulti ricoverabili) |
|--|------|--|
| 3.1 Stalle per bovini _____ | 21 | |
| 3.2 Stalle per equini _____ | 22 | |
| 3.3 Ovili _____ | 23 | |
| 3.4 Porcilaie _____ | 24 | |
| 3.5 Pollai _____ | 25 | |
| 3.6 Ricoveri per altri allevamenti _____ | 26 | <input type="checkbox"/> |

RIQUADRO _____ N°

COMUNE

CODICE ISTAT

PROVINCIA

CODICE ISTAT

1 TERRENI

| | Cod. | COLTIVAZIONE PRINCIPALE | |
|--|-----------|-------------------------|-----|
| | | ETTARI | ARE |
| 1.1 Seminativi _____ | 01 | | |
| 1.2 Coltivazioni legnose agrarie _____ | 02 | | |
| 1.3 Orti familiari _____ | 03 | | |
| 1.4 Prati permanenti e pascoli _____ | 04 | | |
| 1.5 Castagneti da frutto _____ | 05 | | |
| 1.6 Superficie agricola utilizzata _____ | 06 | | |
| 1.7 Pioppete _____ | 07 | | |
| 1.8 Boschi _____ | 08 | | |
| 1.9 Superficie agraria non utilizzata _____ | 09 | | |
| 1.10 Altra superficie _____ | 10 | | |
| 1.11 Superficie totale dell'azienda _____ | 11 | | |

2 ALLEVAMENTI

| | Cod. | CAPI |
|-------------------------------|------|--------------------------|
| 2.1 Bovini e bufalini _____ | 12 | |
| 2.2 Bufalini _____ | 13 | |
| 2.3 Ovini _____ | 14 | |
| 2.4 Caprini _____ | 15 | |
| 2.5 Equini _____ | 16 | |
| 2.6 Suini _____ | 17 | |
| 2.7 Conigli _____ | 18 | |
| 2.8 Allevamenti avicoli _____ | 19 | |
| 2.9 Altri allevamenti _____ | 20 | <input type="checkbox"/> |

3 RICOVERI PER ANIMALI


| | Cod. | CAPIENZA (numero di capi adulti ricoverabili) |
|--|------|--|
| 3.1 Stalle per bovini _____ | 21 | |
| 3.2 Stalle per equini _____ | 22 | |
| 3.3 Ovili _____ | 23 | |
| 3.4 Porcilaie _____ | 24 | |
| 3.5 Pollai _____ | 25 | |
| 3.6 Ricoveri per altri allevamenti _____ | 26 | <input type="checkbox"/> |

ANNOTAZIONI

Stampato a Roma nel mese di luglio 1992

abete grafica s.p.a. - Via Prenestina, 683

I dati del volume illustrano l'entità e le principali caratteristiche strutturali delle aziende agricole censite in Italia alla data del 21 ottobre 1990. Le tavole statistiche e alcune rappresentazioni grafiche evidenziano gli aspetti aziendali relativi al sistema di conduzione, alle coltivazioni, agli allevamenti, alla manodopera, ai mezzi meccanici, agli impianti e fabbricati rurali ed ai rapporti dell'azienda con l'esterno. Il confronto tra i dati censuari del 1990 e quelli emersi dal precedente censimento agricolo del 1982, permette di esaminare, a livello nazionale, l'evoluzione



strutturale dell'agricoltura nel tempo. Allo scopo di favorire analisi e confronti sul piano internazionale, i dati statistici più significativi vengono presentati anche con riferimento al più ristretto universo delle aziende agricole definito in ambito comunitario.

istat
ISTITUTO NAZIONALE
DI STATISTICA

BIBLIOTECA (orario: lunedì - venerdì, 9.30-13.00)
Via Cesare Balbo, 16 - 00184 Roma - Tel. 06/4673.2380-4673.2384
CENTRO DIFFUSIONE - LIBRERIA ISTAT
Via Cesare Balbo, 11a - 00184 Roma - Tel. 06/4673.3102-3-4-5

LIRE 20.500