

# CATASTO AGRARIO

1929 - VIII

COMPARTIMENTO DELLA SICILIA

PROVINCIA DI AGRIGENTO

FASCICOLO 81



# PUBBLICAZIONI DEL CATASTO AGRARIO E DEL CATASTO FORESTALE DEL REGNO D'ITALIA

## CATASTO AGRARIO 1910

### FASCICOLI COMPARTIMENTALI PUBBLICATI (1)

Vol. II - <i>Compartimento della Lombardia</i>	— Introduzione (1914).....	L. 10 —
Vol. II - <i>Compartimento della Lombardia</i>	— Fascicolo unico (1913).....	» 10 —
Vol. III - <i>Compartimento del Veneto</i>	— Fascicolo unico con carte topografiche (1915).....	» 6 —
Vol. VI - <i>Compartimento delle Marche, dell' Umbria e del Lazio</i>	— Introduzione (1914).....	» 6 —
Vol. VI - <i>Compartimento delle Marche</i>	— Fascicolo 1° (1912).....	» 6 —
Vol. VI - <i>Compartimento dell' Umbria</i>	— Fascicolo 2° (1911).....	» 6 —
Vol. VI - <i>Compartimento del Lazio</i>	— Fascicolo 3° (1914).....	» 6 —

(1) Per i Compartimenti non elencati non venne dato corso alla pubblicazione

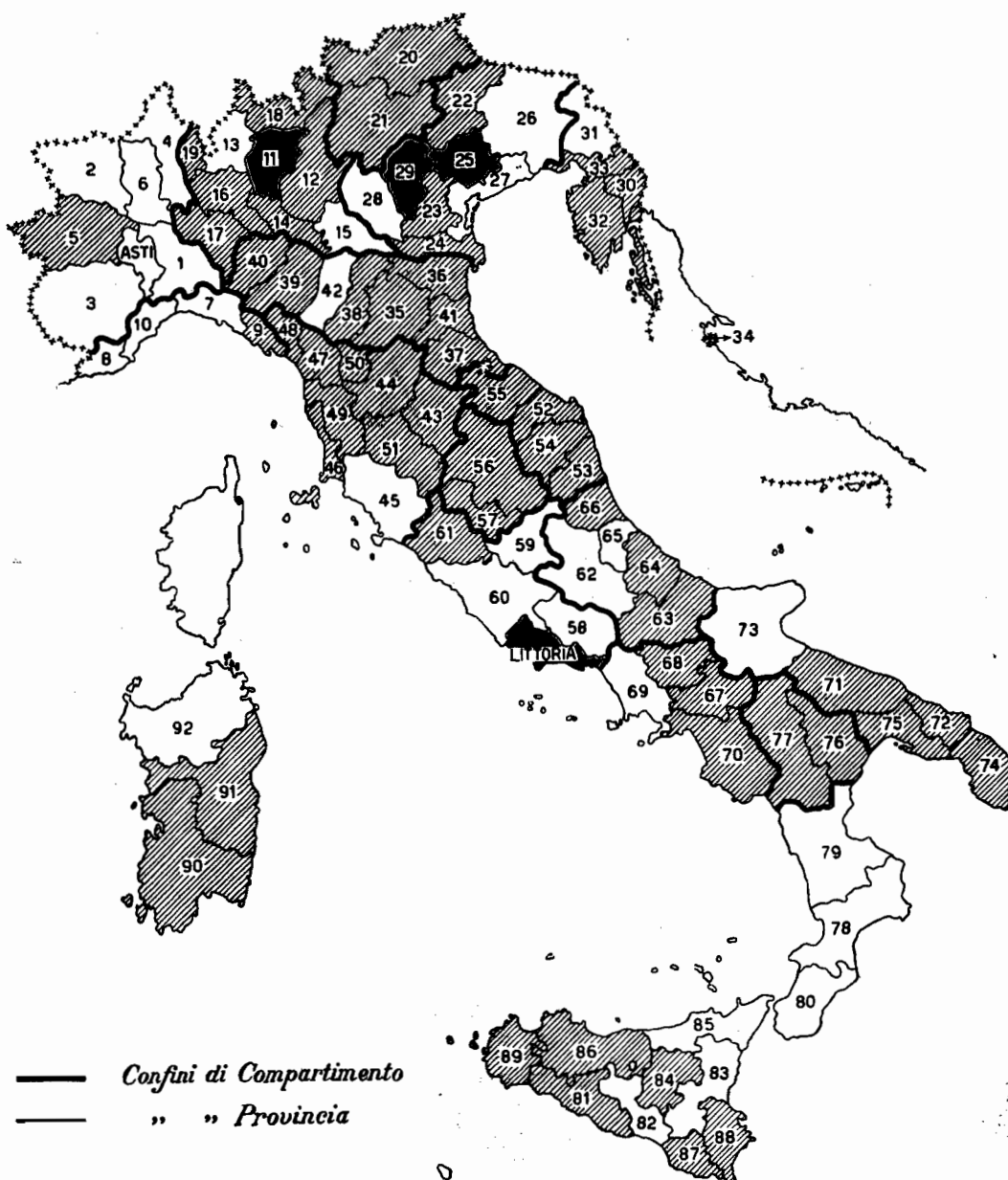
## CATASTO AGRARIO 1929-VIII

### NORME ED ISTRUZIONI

Aggiornamento del Catasto agrario - <i>Formazione del Catasto forestale</i> - Un vol. di pagg. 129.....	L. 15 —
Catasto agrario - <i>Istruzioni aggiuntive per il suo aggiornamento</i> (Circolare n. 65 del 5 maggio 1930-VIII) - di pagg. 27.....	» 3 —
Catasto agrario - <i>Esempio di aggiornamento</i> - Un vol. di pagg. 116.....	» 8 —
Catasto agrario - <i>Istruzioni aggiuntive per la sua formazione « ex novo »</i> (Circolare n. 66 del 5 maggio 1930-VIII) - di pagg. 24.....	» 3 —
Catasto agrario - <i>Esempio di rilevamento « ex novo »</i> - Un volume di pagg. 166.....	» 10 —

### FASCICOLI PROVINCIALI PUBBLICATI (1)

* Agrigento	n. 81
* Ancona	» 52
Arezzo	» 43
* Ascoli Piceno	» 53
* Avellino	» 67
* Bari	» 71
* Belluno	» 22
* Benevento	» 68
* Bergamo	» 11
* Bologna	» 35
* Bolzano	» 20
* Brescia	» 12
* Brindisi	» 72
* Cagliari	» 90
** Campobasso	» 63
* Chieti	» 64
* Cremona	» 14
** Enna	» 84
** Ferrara	» 36
Firenze	» 44
* Fiume	» 30
** Forlì	» 37
La Spezia	» 9
* Lecce	» 74
** Livorno	» 46
Luca	» 44
* Macerata	» 54
Massa e Carrara	» 48
* Matera	» 76
* Milano	» 16
* Modena	» 38
* Nuoro	» 91
* Padova	» 23
* Palermo	» 86
* Parma	» 39
* Pavia	» 17
** Perugia	» 56
* Pesaro e Urbino	» 55
* Piacenza	» 40
Pisa	» 49
Pistoia	» 50
* Pola	» 32
* Potenza	» 77



Ragusa	n. 87
* Ravenna	» 41
* Rovigo	» 24
* Salerno	» 70
** Siena	» 51
Siracusa	» 88
* Sondrio	» 18
* Taranto	» 75
Teramo	» 66
** Terni	» 57
* Torino	» 5
Trapani	» 89
* Trento	» 21
* Treviso	» 25
* Trieste	» 33
* Varese	» 19
* Vicenza	» 29
Viterbo	» 61
* Zara	» 34

(1) Nelle Province contrassegnate con \*, la catastazione è stata eseguita con il metodo dell'aggiornamento; in quelle contrassegnate con \*\*, la catastazione è stata eseguita parte *ex-novo* e parte per aggiornamento; nelle altre è stata eseguita *ex-novo*. Il numero di ciascun fascicolo corrisponde a quello della relativa Provincia. Il tratteggio indica l'avvenuta pubblicazione del fascicolo del Catasto agrario; il pieno l'avvenuta pubblicazione sia del Catasto agrario che del Catasto forestale. Il prezzo di ciascun fascicolo è di L. 15. Per il fascicolo della provincia di Siena, con appendice e 8 tavole a colori, il prezzo è di L. 20.

Commento ai primi risultati del nuovo Catasto agrario - Un fascicolo di pagg. 14..... L. 2 —


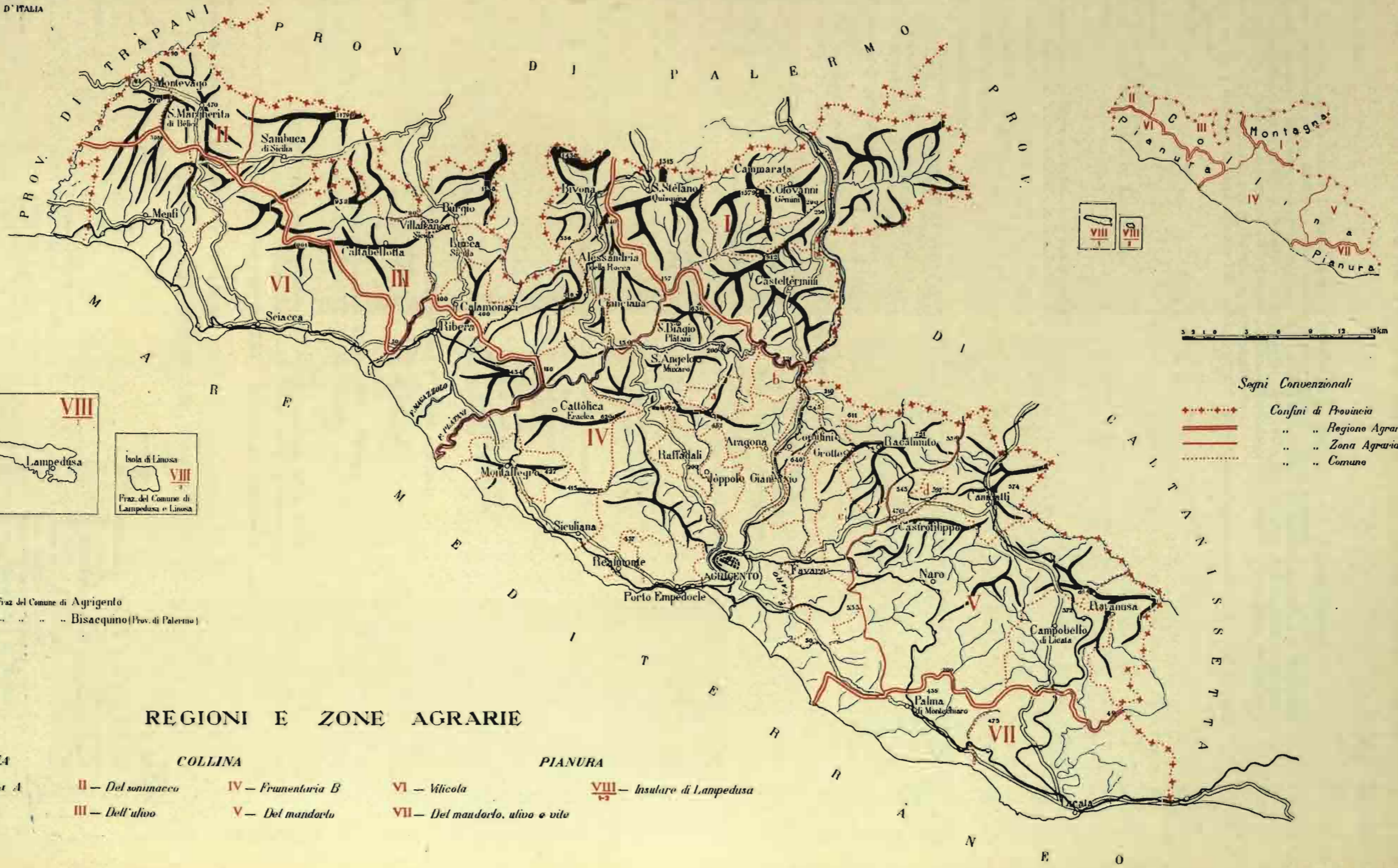
## CATASTO FORESTALE

### FASCICOLI PROVINCIALI PUBBLICATI

Provincia di Bergamo	— Fasc. 11 - pagg. XVII-256 (1935-XIII).....	L. 20 —
Provincia di Livorno	— Fasc. spec. pagg. XIX-63 (1935-XIII).....	» 20 —
Provincia di Treviso	— Fasc. 25 - pagg. XI-119 (1933-XI).....	» 20 —
Provincia di Vicenza	— Fasc. 29 - pagg. XX-162 (1933-XI).....	» 20 —

# PROVINCIA DI AGRIGENTO

ISTITUTO CENTRALE DI STATISTICA  
DEL REGNO D'ITALIA



**Segni Convenzionali**

- ◆◆◆◆◆ Confini di Provincia
- ==== Regione Agraria
- ==== Zona Agraria
- ..... Comune



a, b, c, d. — Fraz. del Comune di Agrigento  
e. — Bisacchino (Prov. di Palermo)

## REGIONI E ZONE AGRARIE

<b>MONTAGNA</b>	<b>COLLINA</b>	<b>PIANURA</b>	
— Frumentaria A	II — Del sonnacco	IV — Frumentaria B	VI — Vilecola
	III — Dell'ulivo	V — Del mandarolo	VIII — Insulare di Lampedusa
		VII — Del mandarolo, ulivo e vite	



# I N D I C E

ELENCO ALFABETICO DEI COMUNI . . . . .	Pag. III
CENNI ILLUSTRATIVI . . . . .	» IV
I. <i>Le rilevazioni.</i> — 1. Criteri di rilevazione — 2. Qualificazione, classificazione, produzioni — 3. Avvicendamenti.	
II. <i>Il territorio e la sua repartizione.</i> — 4. Ambiente fisico, regioni e zone agrarie — 5. Il terreno.	
III. <i>Popolazione — Aziende agricole — Bestiame.</i> — 6. Popolazione — 7. Popolazione agricola — 8. Aziende agricole — 9. Bestiame.	
IV. <i>Superfici.</i> — 10. Repartizione per qualità di coltura e coltivazioni: A) Seminativi semplici e con piante legnose — B) Prati, prati-pascoli e pascoli permanenti — C) Colture legnose specializzate — D) Boschi e castagneti da frutto — E) Incolti produttivi — 11. Confronti con il Catasto agrario precedente.	
V. <i>Produzioni unitarie.</i> — 12. I dati del Catasto agrario 1929 — 13. Confronti con il Catasto agrario precedente — 14. Numero delle piante legnose.	
15. Conclusioni.	

## T A V O L E

AVVERTENZE ALLE TAVOLE . . . . .	Pag. 1
RIASSUNTO DELLA PROVINCIA DI AGRIGENTO . . . . .	» 3
RIASSUNTO DEL BESTIAME DELLA PROVINCIA DI AGRIGENTO . . . . .	» 4
PROVINCIA DI AGRIGENTO . . . . .	» 5
<i>Regioni agrarie:</i>	
REGIONE AGRARIA DI MONTAGNA — ZONA AGRARIA I — FRUMENTARIA A. . . . .	Pag. 6
REGIONE AGRARIA DI COLLINA . . . . .	» 7
REGIONE AGRARIA DI PIANURA . . . . .	» 8
<i>Zone agrarie della regione di montagna:</i>	
ZONA AGRARIA I — Frumentaria A. . . . .	Pag. 6
<i>Zone agrarie della regione di collina:</i>	
ZONA AGRARIA II — Del sommacco . . . . .	Pag. 9
ZONA AGRARIA III — Dell'ulivo . . . . .	» 10
ZONA AGRARIA IV — Frumentaria B . . . . .	» 11
ZONA AGRARIA V — Del mandorlo . . . . .	» 12
<i>Zone agrarie della regione di pianura:</i>	
ZONA AGRARIA VI — Viticola . . . . .	Pag. 13
ZONA AGRARIA VII — Del mandorlo, ulivo e vite . . . . .	» 14
ZONA AGRARIA VIII — Insulare di Lampedusa — (41. Comune di Lampedusa e Linosa) . . . . .	» 15
<b>COMUNI DELLA ZONA AGRARIA I — Frumentaria A</b>	
1. Cammarata . . . . .	Pag. 16
2. Casteltèrmini . . . . .	» 17
3. San Giovanni Gèmini . . . . .	Pag. 18
4. Santo Stèfano Quisquina . . . . .	» 19
<b>COMUNI DELLA ZONA AGRARIA II — Del sommacco</b>	
5. Montevago . . . . .	Pag. 20
6. Santa Margherita di Bèlice . . . . .	Pag. 21
<b>COMUNI DELLA ZONA AGRARIA III — Dell'ulivo</b>	
7. Alessàndria della Rocca . . . . .	Pag. 22
8. Bivona . . . . .	» 23
9. Bùrgio . . . . .	» 24
10. Calamòncaci . . . . .	» 25
11. Caltabellotta . . . . .	» 26
12. Cianciana . . . . .	Pag. 27
13. Lucca Sicula . . . . .	» 28
14. Sambuca di Sicilia . . . . .	» 29
15. Villafranca Sicula . . . . .	» 30
<b>COMUNI DELLA ZONA AGRARIA IV — Frumentaria B</b>	
16. Agrigento . . . . .	Pag. 31
17. Aragona . . . . .	» 32
18. Cattòlica Eraclea . . . . .	» 33
19. Comitini . . . . .	» 34
20. Favara . . . . .	» 35
21. Grotte . . . . .	» 36
22. Iòppolo Giancàxio . . . . .	» 37
23. Montallegro . . . . .	» 38
24. Porto Empèdocle . . . . .	Pag. 39
25. Racalmuto . . . . .	» 40
26. Raffadali . . . . .	» 41
27. Realmonte . . . . .	» 42
28. San Biàgio Plàtani . . . . .	» 43
29. Sant'Àngelo Muxaro . . . . .	» 44
30. Siculiana . . . . .	» 45
<b>COMUNI DELLA ZONA AGRARIA V — Del mandorlo</b>	
31. Campobello di Licata . . . . .	Pag. 46
32. Canicattì . . . . .	» 47
33. Castrolifippo . . . . .	» 48
34. Naro . . . . .	Pag. 49
35. Ravanusa . . . . .	» 50
<b>COMUNI DELLA ZONA AGRARIA VI — Viticola</b>	
36. Menfi . . . . .	Pag. 51
37. Ribera . . . . .	» 52
38. Sciacca . . . . .	Pag. 53
<b>COMUNI DELLA ZONA AGRARIA VII — Del mandorlo, ulivo e vite</b>	
39. Licata . . . . .	Pag. 54
40. Palma di Montechiaro . . . . .	Pag. 55
<b>COMUNI DELLA ZONA AGRARIA VIII — Insulare di Lampedusa</b>	
41. Lampedusa e Linosa . . . . .	Pag. 15

*Fuori testo: una cartina schematica della provincia di Agrigento.*

## ELENCO ALFABETICO DEI COMUNI

	Numero di riferimento		Numero di riferimento		Numero di riferimento
Agrigento . . . . .	16	Comitini . . . . .	19	Raffadali . . . . .	26
Alessàndria della Rocca . . . . .	7	Favara . . . . .	20	Ravanusa . . . . .	35
Aragona . . . . .	17	Grotte . . . . .	12	Realmonte . . . . .	27
Bivona . . . . .	8	Iòppolo Giancàxio . . . . .	22	Ribera . . . . .	37
Bùrgio . . . . .	9	Lampedusa e Linosa . . . . .	41	Sambuca di Sicilia . . . . .	14
Calamòncaci . . . . .	10	Licata . . . . .	39	San Biàgio Plàtani . . . . .	28
Caltabellotta . . . . .	11	Lucca Sicula . . . . .	13	San Giovanni Gèmini . . . . .	3
Cammarata . . . . .	1	Menfi . . . . .	36	Santa Margherita di Bèlice . . . . .	6
Campobello di Licata . . . . .	31	Montallegro . . . . .	23	Sant'Àngelo Muxaro . . . . .	29
Canicattì . . . . .	32	Montevago . . . . .	5	Santo Stèfano Quisquina . . . . .	4
Casteltèrmini . . . . .	2	Naro . . . . .	34	Sciacca . . . . .	38
Castrolifippo . . . . .	33	Palma di Montechiaro . . . . .	40	Siculiana . . . . .	30
Cattòlica Eraclea . . . . .	18	Porto Empèdocle . . . . .	24	Villafranca Sicula . . . . .	15
Cianciana . . . . .	12	Racalmuto . . . . .	25		

# CENNI ILLUSTRATIVI

I Cenni illustrativi, che seguono, si limitano ad esporre alcune brevi considerazioni sulle rilevazioni catastali eseguite e ad interpretarne sinteticamente i risultati negli aspetti più salienti e, ove è possibile, nei confronti coi risultati della catastazione agraria precedente.

Non si è trattato, di proposito, delle condizioni economico-agrarie della Provincia, poichè ciò sarà compito delle speciali pubblicazioni compartimentali che seguiranno.

## I. — LE RILEVAZIONI.

1. **Criteri di rilevazione.** — Il Catasto agrario della provincia di AGRIGENTO è stato eseguito in 37 Comuni<sup>(1)</sup> con rilevazione «ex novo», negli altri con l'aggiornamento dei risultati del Catasto 1910, secondo le istruzioni al proposito impartite<sup>(2)</sup> ed utilizzando i dati del Catasto geometrico particellare per i Comuni che ne erano provvisti<sup>(3)</sup>.

Tutti i lavori inerenti alle rilevazioni «ex novo» e all'aggiornamento, organizzati, diretti e coordinati dal Dott. Giuseppe SCAVONE, Direttore della Cattedra Ambulante di Agricoltura di Agrigento e Commissario provinciale per il Catasto agrario, vennero effettuati dai tecnici della Cattedra stessa, che davano il maggiore affidamento per la particolare e specifica conoscenza delle singole zone ad essi affidate. Sui metodi adottati e sui risultati delle indagini eseguite, il Direttore Scavone ha redatto una breve relazione che ha servito per la compilazione dei presenti «Cenni illustrativi».

2. **Qualificazione, classificazione, produzioni.** — Tanto per i Comuni rilevati «ex novo», quanto per quelli aggiornati, la *superficie territoriale*, desunta in parte dal nuovo Catasto geometrico e in parte dal Catasto agrario del 1910, fu riveduta da questo Istituto, per tener conto delle variazioni di territorio successivamente subite dai Comuni stessi.

La *superficie improduttiva* venne accertata con opportune indagini e verifiche, direttamente eseguite per ogni Comune, e con controlli sulle tavolette al 25.000 dell'Istituto Geografico Militare. In particolare, per le rilevazioni «ex novo» fu proceduto, con l'ausilio di dette tavolette topografiche, alla ricognizione del territorio per singole sezioni, ciò che ha permesso di discriminare, con sufficiente approssimazione, le *qualità di coltura*, e per *classi di terreni*, distinguendo le qualità di coltura semplici da quelle promiscue di piante erbacee con piante legnose; determinare le rispettive *tare, produttive e improduttive*, e gli *spazi sotto le piante legnose* non coltivati a piante erbacee; raccogliere tutti gli elementi per l'accertamento del *numero*<sup>(4)</sup> e delle *forme di allevamento* delle piante legnose e delle *stazioni di produttività* delle piantagioni di vite.

Le *produzioni medie unitarie*, per il sessennio 1923-'28 e per l'anno 1929, furono determinate con rilievi effettuati in campagna, completandoli con indagini presso molte aziende agrarie più rappresentative e tenendo nel dovuto conto anche i risultati delle rilevazioni per il servizio della statistica agraria.

3. **Avvicendamenti.** — L'avvicendamento più in uso è quello *biennale*: rinnovo, frumento; nelle plaghe meno fertili si adotta il *triennale*: rinnovo, frumento, riposo con pascolo.

Il rinnovo è praticato normalmente con la coltura della fava, che viene sostituita dal pomodoro, o dal cocomero, dal pisello o da una leguminosa foraggera nei terreni più freschi e più sciolti delle zone collinari e subcollinari, e dal cotone nel piano litoraneo. In detti terreni, molto spesso, il riposo è sostituito da ringrano di frumento, di orzo o di avena. Ove condizioni di clima e di terreno permettono la coltivazione della sulla, si adottano anche avvicendamenti di tipo *quadriennale*: fava, frumento con sulla, sulla, frumento; oppure: sulla, sulla, frumento, ringrano di frumento, di orzo o di avena; e di tipo *quinquennale*: fava, frumento, sulla, sulla, frumento.

Le combinazioni culturali adottate più largamente comprendono, dunque, in minima misura il prato artificiale di leguminose, e la esagerata prevalenza della coltivazione del grano nel quadro della coltura seminativa costituisce indubbiamente una delle più gravi insufficienze del sistema colturale della Provincia.

## II. — IL TERRITORIO E LE SUE REPARTIZIONI.

4. **Ambiente fisico, regioni e zone agrarie.** — La provincia di Agrigento<sup>(5)</sup>, escluse le isole Pelàgie (Lampedusa e Linosa) e lo scoglio di Lampione, è compresa fra 37° 5' e 37° 45' di latitudine nord, fra 0° 26' e 1° 35' di longitudine est dal meridiano di Roma.

L'isola di Lampedusa è compresa fra 35° 29' e 35° 32' di latitudine nord, fra 0° 4' e 0° 11' di longitudine est; l'isola di Linosa, rispettivamente, fra 35° 51' e 35° 52', 0° 24' e 0° 26'.

Lo scoglio di Lampione ha la posizione geografica 35° 33' di latitudine nord e 0° 8' di longitudine ovest.

La Provincia confina: a nord con le provincie di Palermo e di Caltanissetta, ad est con la provincia di Caltanissetta; a sud e sud-ovest col Mare Mediterraneo; ad ovest con la provincia di Trapani.

Il territorio, vasto altipiano ondulato che, dall'estremo nord-orientale, degrada lentamente verso il Mediterraneo, risulta compreso per circa un ottavo (13,2%) nella regione di montagna, per poco più di sei decimi (63,5%) nella regione di collina e per un quarto circa (23,3%) nella regione di pianura.

Il sistema montuoso è costituito dal gruppo dei monti Sicani, ramificazione della grande catena centrale delle Madonie, tra il comune di Bùrgio e quello di Cammarata, con le alte cime della Serra di Biondo (m. 1143), del monte Rose (m. 1436), della Serra Leone (m. 1316), del monte Cammarata (m. 1579), e dalla piccola catena di Caltabellotta culminante nel monte della Ficuzza (m. 949).

Nella restante parte del territorio, fino al mare, è un continuo succedersi di piccole vette, non molto alte, e di colline a cigli dirupati, solcate da profondi e stretti valloni, che imprimono alla regione un aspetto molto accidentato, specialmente perchè le pianure sono rare e limitate al fondo delle valli e lungo la spiaggia. Notevoli, fra esse, sono le zone che fiancheggiano i fiumi Bèlice e Platani, le pianure che coronano i colli compresi tra la foce del Platani e quella dell'Imera meridionale, le pianure ad est di Porto Empèdocle e di Agrigento, la bella pianura di Licata, le pianure di Sciacca e di Menfi.

La provincia di Agrigento è ricca di corsi d'acqua, che si versano tutti nel Mediterraneo. Meritevoli di menzione sono: il Bèlice, che proviene dalla provincia di Palermo e segna su una linea di 20 chilometri il confine con la provincia di Trapani, sul cui litorale va a sfociare; il Platani, che nasce presso la Portella delle Vigne, pure in territorio palermitano e scorre per circa 60 chilometri nella provincia di Agrigento; il Naro, che ha origine da due piccole sorgenti perenni in un largo e pianeggiante avvallamento a nord est del comune di Castrofilippo, ed è lungo 35 chilometri; l'Imera meridionale, che nasce presso la Portella Maurigi nella gola fra i monti Pizzo di Costantino e Pizzo di San Giòrgio in provincia di Palermo, e prende anche il nome di Salso, dopo aver ricevuto il fiume omonimo ad acqua salata, proveniente dalla Portella dei Bifolchi col nome di Acqua Amara. Corsi d'acqua di minore importanza sono il fiume della Verdura, il Magazzolo, la Palma, il Fosso delle Canne, l'Agragas, il Drago.

Completano il sistema idrografico i numerosi affluenti e subaffluenti dei precipitati corsi d'acqua e le varie sorgenti che alimentano diversi centri, cui vanno aggiunte, anche se rappresentano fenomeni piuttosto vulcanici o pseudo-vulcanici, le sorgenti termali e le emanazioni gassose. Celebri sono le emanazioni di idrogeno carburato che esplodono e ribollono nella melma bianca salina (*Macalube*), e le stufe di San Calògero di Sciacca, grotte dove si raccoglie vapore a 40°, che poi, sotto forma di nuvolette, si disperde nell'aria.

La provincia di Agrigento, escluse le isole Pelàgie, ha uno sviluppo litoraneo totale di km. 136,2, di cui km. 27 di spiaggia e km. 109,2 di costa, generalmente bassa e uniforme, meno che nella parte centrale, ove si eleva fino a 70 metri. Lo sviluppo litoraneo dell'isola di Lampedusa è di km. 38,5 di coste più o meno elevate e a picco sul mare; quello di Linosa è di km. 11,6 ugualmente di coste elevate al massimo fino a m. 90.

La Provincia comprende 41 Comuni, raggruppati, come segue, in otto zone agrarie, appartenenti una alla regione agraria di montagna, quattro alla regione agraria di collina e tre alla regione agraria di pianura.

### REGIONE AGRARIA DI MONTAGNA.

*Zona I*<sup>(6)</sup>. — *Frumentaria A*, con i 4 comuni di: Cammarata, Casteltèrmini, San Giovanni Gèmini, Santo Stèfano Quisquina.

bello di Licata, Canicattì, Favara, Grotte, Iòppolo Giancaxio, Lampedusa e Linosa, Licata, Luca Scula, Menfi, Montallegro, Montevago, Naro, Palma di Montechiaro, Porto Empèdocle, Racalmuto, Raffadali, Ravanusa, Realmonte, Ribera, Sambuca di Sicilia, Santa Margherita di Bèlice, Sant'Angelo Muxaro, Sciacca, Siculiana.

(4) È da notare che questa rilevazione costituisce una delle più specifiche novità della presente catastazione agraria, essendo stata eseguita per la prima volta in tutti i Comuni con uniformità di metodo.

(5) La Provincia ha avuto modificato il nome di Girgenti in quello di Agrigento con R. D. 16 giugno 1927 n. 1143.

(6) I numeri romani che accompagnano la denominazione delle zone sono quelli risultanti dall'Elenco delle zone agrarie della Sicilia. Cfr. ISTITUTO CENTRALE DI STATISTICA - «Annali di Statistica» Serie VI, Vol. V - 1929-VII: *Le caratteristiche delle zone agrarie del Regno* e «Annali di Statistica» Serie VI, Vol. XXII - 1932-X: *Revisione delle zone agrarie secondo la circoscrizione amministrativa dei Comuni in esse compresi al 21 aprile 1931-I-X.*

(1) Comuni rilevati «ex novo»: Alessandria della Rocca, Aragona, Vivona, Bùrgio, Calamònci, Caltabellotta, Cammarata, Campobello di Licata, Canicattì, Casteltèrmini, Castrofilippo, Cattòlica Eraclea, Cianciana, Comitini, Favara, Iòppolo Giancaxio, Licata, Luca Scula, Menfi, Montallegro, Montevago, Naro, Palma di Montechiaro, Porto Empèdocle, Raffadali, Ravanusa, Realmonte, Ribera, Sambuca di Sicilia, Sant'Angelo Muxaro, San Biagio Platani, San Giovanni Gèmini, Santa Margherita di Bèlice, Santo Stèfano Quisquina, Sciacca, Siculiana, Villafranca Scula.

(2) Cfr. ISTITUTO CENTRALE DI STATISTICA: *Aggiornamento del Catasto agrario - Formazione del Catasto forestale* (Tipografia Operaia Romana, Roma 1928-VI) - Reparto Statistica agraria - Catasto agrario: *Istruzioni aggiuntive per il suo aggiornamento e Istruzioni aggiuntive per la sua formazione «ex novo»* (Circolari n. 65 e n. 66 del 5 maggio 1930-VIII) - Catasto agrario: *Esempio di aggiornamento - Catasto agrario: Esempio di rilevazione «ex novo»* (Istituto Poligrafico dello Stato - Roma, 1930-VIII).

(3) Comuni con Catasto geometrico particellare: Agrigento, Aragona, Calamònci, Caltabellotta, Campo-







quinto in collina e in pianura e di un dodicesimo in montagna; le manzette, le manze, le giovenche e le vacche, di un ventesimo in montagna, di un quinto circa in collina e di poco più di un terzo in pianura; i manzi e buoi, di due terzi in montagna, di poco più di quattro quinti in collina e di tre quarti in pianura. I torelli e i tori hanno segnato invece un forte aumento in montagna (189,3 %) e una diminuzione di due quinti in pianura e di un ottavo in collina.

CONFRONTI FRA I CENSIMENTI DEL BESTIAME DEL 1908 E DEL 1930.

PROSPETTO N. 5.

SPECIE	DIFFERENZE							
	assolute				percentuali			
	PROVINCIA	Montagna	Collina	Pianura	PROVINCIA	Montagna	Collina	Pianura
1	2	3	4	5	6	7	8	9
Bovini (*)	4.497	153	2.927	1.417	33,9	8,6	37,4	38,6
Equini	13.449	663	9.167	3.619	22,9	12,6	21,7	32,5
Suini	608	35	371	272	24,4	72,9	19,2	52,7
Ovini	40.912	8.261	29.150	3.501	33,5	36,9	36,9	16,7
Caprini	2.875	1.487	1.239	149	8,1	25,8	5,2	2,5
Bovini:								
Vitelli e vitelle sotto l'anno	587	37	357	193	18,3	8,3	20,0	19,8
Manzette, manze, giovenche e vacche	1.331	47	648	730	20,7	4,8	18,7	37,0
Manzi e buoi	2.531	216	1.835	430	79,8	67,7	82,6	75,3
Torelli e tori	48	53	37	64	10,1	189,3	12,8	40,8
Bufali	19	—	19	—	100	—	100	—

(\*) Esclusi i bufali.

DISTRIBUZIONE PERCENTUALE DEL BESTIAME FRA LE VARIE SPECIE DI ANIMALI NEI CENSIMENTI DEL 1908 E DEL 1930.

PROSPETTO N. 6.

SPECIE	CENSIMENTO 1908				CENSIMENTO 1930			
	PROVINCIA	Montagna	Collina	Pianura	PROVINCIA	Montagna	Collina	Pianura
	1	2	3	4	5	6	7	8
Bovini	5,7	5,1	5,1	8,7	4,4	6,3	3,7	5,5
Equini	25,3	14,9	27,3	26,3	36,4	22,8	39,3	35,9
Suini	1,1	0,1	1,3	1,2	1,6	—	1,8	1,9
Ovini	52,6	63,5	51,0	49,6	41,1	54,4	38,0	42,5
Caprini	15,3	16,4	15,3	14,2	16,5	16,5	17,2	14,2
Bovini:								
Vitelli e vitelle sotto l'anno	24,2	25,1	22,8	26,6	29,9	25,2	29,3	34,7
Manzette, manze, giovenche e vacche	48,3	55,4	44,1	53,6	57,9	63,5	57,5	55,0
Manzi e buoi	23,8	17,9	29,1	15,5	7,3	6,3	8,1	6,2
Torelli e tori	3,6	1,6	3,7	4,3	4,9	5,0	5,1	4,1
Bufali	0,1	—	0,3	—	—	—	—	—
100,0 100,0 100,0 100,0 100,0 100,0 100,0 100,0								

IV. — SUPERFICI.

10. **Repartizione per qualità di coltura e coltivazioni.** — La provincia di Agrigento ha la superficie territoriale di 304.008 ettari: di questi 293.672 (96,6%) rappresentano la superficie agraria e forestale, costituita da seminativi semplici e con piante legnose per il 64,4%, da colture legnose specializzate per il 23,9%, da prati-pascoli e pascoli permanenti per il 10,5%, da incolti produttivi per l'1,2% e da boschi per una percentuale trascurabile (1).

L'indicata superficie agraria e forestale figura per il 12,8% nella regione di montagna, per il 64,0% nella regione di collina e per il 23,2% nella regione di pianura.

Il prospetto seguente, attraverso le cifre percentuali della repartizione della superficie agraria e forestale per qualità di coltura, mostra alcune prime fondamentali caratteristiche differenziali del tipo di agricoltura delle singole regioni agrarie.

PROSPETTO N. 7.

REGIONI AGRARIE E PROVINCIA	SEMINATIVI		PRATI PERMANENTI	PRATI-PASCOLI PERMANENTI	PASCOLI PERMANENTI	CULTURE LEGNOSE SPECIALIZZATE	BOSCHI E CASTAGNETI DA FRUTTO	INCOLTI PRODUTTIVI	SUPERFICIE AGRARIA E FORESTALE
	semplici	con piante legnose							
	1	2							
Montagna	70,0	1,6	—	—	13,0	12,9	..	2,5	100,0
Collina	59,0	5,8	—	—	9,7	24,4	—	1,1	100,0
Pianura	58,5	1,0	—	..	11,2	28,5	—	0,7	100,0
Provincia	60,3	4,1	—	..	10,5	23,9	..	1,2	100,0

A) **SEMINATIVI SEMPLICI E CON PIANTE LEGNOSE.** — Il 92,1% della superficie a seminativi è occupato da coltivazioni avvicendate (nette da tare), rappresentate, sulla totale superficie a seminativi, per il 48,8% da cereali, per il 33,5% da coltivazioni non industriali, per il 6,6% da foraggere, per il 2,4% da riposi e per lo 0,8% da coltivazioni industriali.

(1) Il Catasto agrario 1910 indicava per la provincia di Agrigento una superficie di ettari 304.365. La differenza in meno di 357 ettari con quella attuale è dovuta a migliori accertamenti da parte dell'Istituto e del Catasto geometrico particellare.

Il carattere della coltura seminativa nelle singole regioni e zone agrarie risulta dalle cifre percentuali che seguono:

PROSPETTO N. 8.

ZONE, REGIONI AGRARIE E PROVINCIA	COLTIVAZIONI (NETTE DA TARE)							TARE	TOTALE
	avvicendate								
	cereali	industriali	altre	foraggere	riposi	in complesso	permanenti		
1	2	3	4	5	6	7	8	9	10
Zona I	50,0	—	35,8	2,1	6,6	94,5	0,1	5,4	100,0
Regione di Montagna	50,0	—	35,8	2,1	6,6	94,5	0,1	5,4	100,0
Zona II	55,8	—	13,0	28,6	—	97,4	0,1	2,5	100,0
» III	56,6	—	27,2	9,3	2,1	95,2	0,4	4,4	100,0
» IV	44,2	—	38,3	2,5	2,5	87,5	0,3	12,2	100,0
» V	48,2	—	32,8	13,3	1,0	95,3	0,7	4,0	100,0
Regione di Collina	48,3	—	33,5	7,7	1,9	91,4	0,4	8,2	100,0
Zona VI	49,7	6,0	23,2	9,5	1,2	89,6	0,7	9,7	100,0
» VII	48,4	—	45,9	1,7	0,8	96,8	1,3	1,9	100,0
» VIII	78,3	—	9,8	—	2,0	90,1	0,6	9,3	100,0
Regione di Pianura	49,6	3,5	32,2	6,2	1,1	92,6	0,9	6,5	100,0
Provincia	48,8	0,8	33,5	6,6	2,4	92,1	0,5	7,4	100,0

La distribuzione per zone e regioni agrarie della superficie occupata dagli indicati gruppi di coltivazione risulta dalle seguenti cifre percentuali: mancano le coltivazioni intercalari.

PROSPETTO N. 9.

ZONE, REGIONI AGRARIE	COLTIVAZIONI (NETTE DA TARE)							TARE	TOTALE SEMINATIVI SEMPLICI E CON PIANTE LEGNOSE
	avvicendate								
	cereali	industriali	altre	foraggere	riposi	in complesso	permanenti		
1	2	3	4	5	6	7	8	9	10
Zona I	14,6	—	15,2	4,6	39,0	14,7	2,9	10,4	14,3
Regione di Montagna	14,6	—	15,2	4,6	39,0	14,7	2,9	10,4	14,3
Zona II	3,5	—	1,2	13,4	—	3,3	0,5	1,0	3,1
» III	15,7	—	11,0	19,2	11,6	14,0	14,2	8,0	13,6
» IV	29,7	—	37,5	12,4	33,9	31,2	17,4	53,8	32,8
» V	14,7	—	14,5	30,1	6,2	15,3	20,9	8,0	14,8
Regione di Collina	63,6	—	64,2	75,1	51,7	63,8	53,0	70,8	64,3
Zona VI	12,6	100,0	8,6	18,0	6,0	12,0	18,6	16,1	12,3
» VII	8,6	—	11,9	2,3	3,0	9,1	25,0	2,2	8,7
» VIII	0,6	—	0,1	—	0,3	0,4	0,5	0,5	0,4
Regione di Pianura	21,8	100,0	20,6	20,3	9,3	21,5	44,1	18,8	21,4
Provincia	100,0	100,0	100,0	100,0	100,0	100,0	100,0	100,0	100,0

Passando all'esame delle principali coltivazioni comprese in ogni singolo gruppo si possono fare le seguenti osservazioni.

**Cereali.** — Il frumento è la coltivazione più diffusa, interessando l'89,3% della superficie totale; l'orzo ne copre il 7,4% e l'avena il 3,3%. Il frumento è coltivato sull'87,5% della superficie a cereali nella regione di montagna, sul 91,0% in quella di collina e sull'85,4% in quella di pianura; l'orzo rispettivamente sul 10,9%, 6,2% e 8,5%; l'avena, sull'1,6%, 2,8% e 6,1%.

**Foraggere.** — La superficie a foraggere è costituita per il 95,7% da prati avvicendati e per il 4,3% da erbai annuali. I prati sono formati da sulla (81%), da fieno greco (16%), da vecchia (2%), da specie miste (1%) e da fieno greco e vecchia per una percentuale trascurabile; gli erbai annuali, in prevalenza, da fieno greco e vecchia e da orzo e avena.

Nella regione agraria di montagna è a prato avvicendato il 69,9% della totale superficie a foraggere; nella regione di collina, il 96,1%; in quella di pianura il 100%. I prati avvicendati nella regione di montagna sono formati da sulla (81%) e da specie miste (19%); nella regione di collina, da sulla (78%), da fieno greco (20%) e da vecchia (2%); nella regione di pianura, da sulla (95%), da fieno greco (5%) e da fieno greco e vecchia per una percentuale trascurabile.

Gli erbai annuali sono prevalentemente costituiti da sulla e da avena nella montagna, da fieno greco e vecchia nella collina.

**Coltivazioni industriali.** — Il cotone è l'unica pianta industriale coltivata e la coltivazione è limitata alla regione di pianura.

**Altre coltivazioni.** — Sono costituite in grande prevalenza da fava da seme (86,4%) e da percentuali molto minori di cece (4,5%) e di pomodoro (3,9%). La fava da seme prevale ovunque, ma specialmente nella regione di montagna ed in quella di collina.

B) **PRATI, PRATI-PASCOLI E PASCOLI PERMANENTI.** — Sono costituiti per la quasi totalità da pascoli nonchè da una percentuale trascurabile di prati-pascoli (3 ettari appena), distribuiti per il 16,0% nella regione agraria di montagna, per il 59,2% nella regione di collina e per il 24,8% nella regione di pianura.

Per zone e regioni agrarie, la composizione della coltura foraggera su terreno saldo e la distribuzione della superficie interessata dalle due qualità di coltura risultano dalle seguenti cifre percentuali:

PROSPETTO N. 10.

ZONE, REGIONI AGRARIE	QUALITÀ DI COLTURA					
	prati-pascoli permanenti	pascoli permanenti	TOTALE	prati-pascoli permanenti	pascoli permanenti	TOTALE
Zona I	—	100,0	100,0	—	16,0	16,0
Regione di Montagna	—	100,0	100,0	—	16,0	16,0
Zona II	—	100,0	100,0	—	1,7	1,7
» III	—	100,0	100,0	—	30,2	30,2
» IV	—	100,0	100,0	—	24,4	24,4
» V	—	100,0	100,0	—	2,9	2,9
Regione di Collina	—	100,0	100,0	—	59,2	59,2
Zona VI	—	100,0	100,0	—	17,1	17,1
» VII	0,3	99,7	100,0	100,0	3,0	3,0
» VIII	—	100,0	100,0	—	4,7	4,7
Regione di Pianura	..	100,0	100,0	100,0	24,8	24,8
Provincia	..	100,0	100,0	100,0	100,0	100,0

C) COLTURE LEGNOSE SPECIALIZZATE. — Sono costituite per il 47,7 % da frutteti, per il 29,2 % da oliveti, per il 15,6 % da vigneti, per il 2,8 % da sommacchetti, per l'1,5 % da agrumeti e per percentuali trascurabili da canneti. Il 3,2 % della superficie è coperto dalle tare.

Le colture legnose specializzate si trovano per il 6,9 % nella regione di montagna, per il 65,4 % nella regione di collina e per il 27,7 % in quella di pianura.

La composizione della coltura legnosa specializzata nelle singole zone e regioni agrarie è rappresentata dalle cifre percentuali che seguono:

PROSPETTO N. 11

ZONE, REGIONI AGRARIE E PROVINCIA	COLTURE LEGNOSE SPECIALIZZATE						TARE	TOTALE
	vigneti	oliveti	agrumeti	frutteti	vivai e canneti	altre		
1	2	3	4	5	6	7	8	9
Zona I . . . . .	9,5	19,4	3,8	58,0	—	6,7	2,6	100,0
Regione di Montagna . . . . .	9,5	19,4	3,8	58,0	—	6,7	2,6	100,0
Zona II . . . . .	7,4	28,4	1,8	31,6	—	28,0	2,8	100,0
» III . . . . .	6,7	70,7	2,5	16,4	—	0,8	2,9	100,0
» IV . . . . .	28,3	5,9	0,8	58,3	..	2,6	4,1	100,0
» V . . . . .	11,4	7,6	0,4	76,8	..	1,2	2,6	100,0
Regione di Collina . . . . .	13,9	29,6	1,3	48,6	..	3,5	3,1	100,0
Zona VI . . . . .	24,4	42,8	1,7	27,0	—	..	4,1	100,0
» VII . . . . .	15,1	7,2	0,8	74,4	—	—	2,5	100,0
» VIII . . . . .	38,2	—	—	51,8	—	—	10,0	100,0
Regione di Pianura . . . . .	21,5	30,6	1,4	42,9	—	..	3,6	100,0
Provincia . . . . .	15,6	29,2	1,5	47,7	..	2,8	3,2	100,0

Di seguito è indicato, sempre in cifre percentuali, come la superficie di ogni coltivazione sia ripartita per zone e regioni agrarie.

PROSPETTO N. 12.

ZONE E REGIONI AGRARIE	COLTURE LEGNOSE SPECIALIZZATE						TARE	TOTALE
	vigneti	oliveti	agrumeti	frutteti	vivai e canneti	altre		
1	2	3	4	5	6	7	8	9
Zona I . . . . .	4,2	4,6	17,3	8,4	—	16,8	5,8	6,9
Regione di Montagna . . . . .	4,2	4,6	17,3	8,4	—	16,8	5,8	6,9
Zona II . . . . .	2,4	4,9	6,1	3,4	—	51,1	4,5	5,0
» III . . . . .	9,3	52,3	36,2	7,4	—	5,9	19,4	21,6
» IV . . . . .	30,1	3,4	8,6	20,4	50,0	16,1	21,4	16,7
» V . . . . .	16,1	5,8	6,1	35,5	50,0	9,8	17,5	22,1
Regione di Collina . . . . .	57,9	66,4	57,0	66,7	100,0	82,9	62,8	65,4
Zona VI . . . . .	28,4	26,8	21,1	10,3	—	0,3	23,3	18,3
» VII . . . . .	8,8	2,2	4,6	14,3	—	—	7,2	9,1
» VIII . . . . .	0,7	—	—	0,3	—	—	0,9	0,3
Regione di Pianura . . . . .	37,9	29,0	25,7	24,9	—	0,3	31,4	27,7
Provincia . . . . .	100,0	100,0	100,0	100,0	100,0	100,0	100,0	100,0

Devesi tener presente che in promiscuità con altri fruttiferi vanno considerati 993 ettari coperti dal fico d'India e 1258 dal pistacchio, quest'ultimo s'incontra specialmente nei comuni di Sant'Angelo Muscaro, Ravanusa, Santo Stefano Quisquina, Naro, Ribera, Burgio, Canicatti, Casteltermini, Raffadali.

D) BOSCHI E CASTAGNETI DA FRUTTO. — Sono rappresentati solamente da 3 ettari di castagneti da frutto compresi, per la loro totalità, nella regione agraria di montagna.

E) INCOLTI PRODUTTIVI. — Per zone e regioni agrarie figurano distribuiti secondo le proporzioni sottoindicate:

ZONE E REGIONI AGRARIE

Zona I . . . . .	26,7	Zona VI . . . . .	10,5
Regione di Montagna . . . . .	26,7	» VII . . . . .	1,2
Zona II . . . . .	0,9	» VIII . . . . .	2,8
» III . . . . .	8,4	Regione di Pianura . . . . .	14,5
» IV . . . . .	33,3		
» V . . . . .	16,2		
Regione di Collina . . . . .	58,8	Provincia . . . . .	100,0

(1) La Provincia presenta, in generale, un clima temperato nelle zone interne, caldo-arido nelle zone litoranee, alquanto rigido sui monti, con una certa incostanza dovuta ai venti che vi predominano, in particolare modo lo scirocco.

La temperatura oscilla tra un minimo di 2°8' e un massimo di 37°8', con una media di 19°5'. Nel decennio 1925-'34 la temperatura minima assoluta è stata di 0°2' nel mese di febbraio e di 16°4' nel mese di luglio; la massima di 38°3' nel mese di agosto con 17°7' nel mese di gennaio.

MESI	AGRIGENTO				BIVONA				
	Decennio 1925-'34				Decennio 1925-'34				
	Minime		Massime		Minime		Massime		
	assoluta	media	assoluta	media	assoluta	media	assoluta	media	
1	2	3	4	5	6	7	8	9	
Gennaio . . . . .	2,2	7,8	17,7	12,0	—	2,0	6,1	23,0	10,9
Febbraio . . . . .	0,2	7,4	18,1	12,1	—	4,1	5,7	25,3	11,0
Marzo . . . . .	2,0	9,3	23,2	14,8	—	0,9	8,4	32,2	13,7
Aprile . . . . .	5,5	11,5	27,0	18,4	—	11,0	—	34,5	19,1
Maggio . . . . .	9,8	14,7	30,1	22,6	—	14,7	—	32,2	24,3
Giugno . . . . .	13,7	19,2	36,7	27,9	—	19,5	—	41,0	30,5
Luglio . . . . .	16,4	21,6	37,5	30,8	—	15,9	—	41,2	32,8
Agosto . . . . .	8,6	21,6	38,3	30,0	—	15,3	—	41,8	32,9
Settembre . . . . .	12,0	19,9	32,1	26,5	—	10,8	—	40,6	28,0
Ottobre . . . . .	9,6	16,5	29,9	22,2	—	7,1	—	32,0	21,9
Novembre . . . . .	6,4	13,4	23,0	17,8	—	3,7	—	28,0	16,8
Dicembre . . . . .	0,8	9,6	18,3	13,4	—	0,3	—	25,2	12,4

Scarsa è la quantità d'acqua che cade durante l'anno, e anche irregolarmente distribuita: in grande quantità verso il tardo autunno e nei primi mesi invernali, poca in primavera, minima o quasi nulla in estate. Da « Le precipitazioni atmosferiche in Italia nel decennio 1921-'30 » del prof. FILIPPO EREDIA (Ministero dei Lavori Pubblici - Consiglio Superiore - Servizio Idrografico. Pubblicazione n. 16, Roma, Istituto Poligrafico dello Stato, 1934-XII) risultano le seguenti quantità medie cadute nel decennio 1921-'30 e il numero medio di giorni piovosi, per le stazioni pluviometriche nelle zone delimitate dalle isotele fra 500 ed 800 millimetri da cui le stazioni di Agrigento, di Bivona e di Santo Stefano Quisquina rimangono fuori, registrando rispettivamente una piovosità di 452,833 e 1287 millimetri.

Le cifre che seguono il nome di ogni stazione indicano nell'ordine, l'altitudine sul livello del mare e il numero di anni in cui le osservazioni sono state eseguite.

11. Confronti con il Catasto agrario precedente. — Non si sono istituiti confronti con i risultati della catastazione del 1910, mancando le condizioni pregiudiziali per una attendibile comparabilità delle due serie di dati. Di fatto, nelle due catastazioni vennero eseguiti criteri in qualche parte sostanzialmente diversi nella qualificazione della superficie produttiva.

V. — PRODUZIONI UNITARIE.

12. I dati del Catasto agrario 1929. — Dal quadro V della tavola II (Provincia) si rileva che, nell'annata agraria 1928-'29, le produzioni unitarie sono state inferiori a quelle medie del 1923-'28 per le coltivazioni di cotone, di cece, di carciofo, di olivo, di carrubo e di foraggiere su terreno saldo, uguali per la coltivazione della fava da seme; superiori per tutte le altre.

Tale situazione va messa in rapporto all'andamento del clima (1) discretamente favorevole nell'annata in discorso.

Dal quadro VI della tavola II (Provincia) si rileva come il frumento e i cereali minori (2) diano una produzione unitaria più elevata nei seminativi semplici che nei seminativi con piante legnose, ciò si rileva anche dal prospetto che segue.

PROSPETTO N. 13

COLTIVAZIONI	SEMINATIVI		DIFFERENZE	
	semplici q.	con piante legnose q.	q.	%
1	2	3	4	5
Frumento . . . . .	9,6	8,7	0,9	9,4
Cereali minori . . . . .	8,4	7,4	1,0	11,9

13. Confronti con il Catasto agrario precedente. — La scarsa comparabilità dei risultati del Catasto 1910 e del Catasto 1929, già denunciata al paragrafo 11 per quanto riguarda i dati di superficie, sussiste per le produzioni in quanto anche il vecchio catasto accertava un prodotto normale (3) mentre l'odierna rilevazione presenta come normale la produzione media effettivamente ottenuta nel sessennio 1923-'28.

14. Numero delle piante legnose. — Si è già accennato, nel paragrafo 2, che interessante caratteristica della nuova catastazione agraria è la rilevazione del numero medio di piante per ettaro e delle relative forme di allevamento. Detti elementi possono efficacemente concorrere a spiegare i dati di produzione unitaria.

Nel prospetto che segue è riportato, distintamente per essenze, il numero complessivo di piante che costituirebbe la consistenza della piantagione arborea della Provincia e delle regioni agrarie (4).

MIGLIAIA DI PIANTE

PROSPETTO N. 14

SPECIE	PROVINCIA	MONTAGNA	COLLINA	PIANURA
Viti in coltura specializzata pura . . . . .	55.874	2.688	30.377	22.879
Id. id. id. mista prevalente . . . . .	627	—	581	46
Id. id. id. id. secondaria . . . . .	60	—	60	—
Olivi in coltura specializzata pura . . . . .	1.394	25	945	424
Id. id. id. mista prevalente . . . . .	249	37	183	29
Id. id. id. id. secondaria . . . . .	120	32	53	35
Id. id. promiscua con piante erbacee . . . . .	102	28	72	2
Olivi sparsi . . . . .	1	—	1	—
Agrumi nella coltura specializzata pura . . . . .	183	64	119	—
Id. id. id. mista prevalente . . . . .	54	12	24	18
Id. id. id. id. secondaria . . . . .	34	1	17	16
Fruttiferi nella coltura specializzata pura . . . . .	3.316	294	2.387	635
Id. id. id. mista prevalente . . . . .	724	114	104	506
Id. id. id. id. secondaria . . . . .	283	56	193	34
Id. id. id. promiscua con piante erbacee . . . . .	406	15	377	14
Id. sparsi . . . . .	1	—	1	—
Altre piante . . . . .	..	..	..	..
Totale . . . . .	63.428	3.366	35.424	24.638

Le forme di allevamento, delle piante, più largamente usate sono: « l'alberello » per le viti, il « pieno vento » per gli olivi e per i fruttiferi,

STAZIONI PLUVIOMETRICHE

MESI	Agrigento (313-10)		Palma Montechiaro (170-10)		Burgio (317-10)		Bivona (503-10)		S. Stefano Quisquina (732-10)	
	mm.	giorni	mm.	giorni	mm.	giorni	mm.	giorni	mm.	giorni
	1	2	3	4	5	6	7	8	9	10
Gennaio . . . . .	51	9,6	86	9,1	114	12,3	129	13,8	207	12,8
Febbraio . . . . .	60	8,9	83	8,2	94	11,6	111	11,4	157	11,3
Marzo . . . . .	46	7,0	69	6,3	94	9,3	104	10,5	156	10,9
Aprile . . . . .	36	5,1	47	4,2	54	6,6	61	7,0	100	7,7
Maggio . . . . .	9	1,7	9	1,9	21	2,9	33	4,5	50	4,1
Giugno . . . . .	3	0,9	4	0,7	9	0,9	11	2,0	33	2,5
Luglio . . . . .	0	0,2	0	0,0	9	0,5	8	1,1	8	0,9
Agosto . . . . .	2	0,5	1	0,3	14	1,9	10	1,3	18	1,6
Settembre . . . . .	20	2,0	16	1,5	49	3,6	44	4,6	53	4,5
Ottobre . . . . .	63	5,8	61	4,4	102	6,5	104	7,6	37	8,9
Novembre . . . . .	73	6,9	71	5,8	95	9,2	109	10,0	51	9,2
Dicembre . . . . .	89	10,7	117	9,4	144	13,7	159	14,8	217	13,0
Anno . . . . .	452	59,3	564	51,8	799	79,0	883	88,6	1.287	87,4

(1) La produzione complessiva media annua della paglia dei cereali tipo frumento durante il sessennio 1923-'28, è stata nella Provincia di circa 1.900.000 quintali, dei quali 260.000 nella regione di montagna, 1.288.000 nella regione di collina e 852.000 nella regione di pianura.

(2) Per prodotto normale s'intende quel prodotto che, secondo il giudizio di persone esperte, un terreno di una data qualità e di un dato grado di fertilità, darebbe col sistema di coltura in uso, se circostanze accidentali, favorevoli o sfavorevoli, non lo elevassero o abbassassero eccezionalmente. Si è creduto di assumere questo dato, generalmente noto ai pratici, nonostante il suo carattere empirico, in quanto è sembrato che esso potesse servire utilmente come punto di riferimento per stabilire la variazione annuale dei prodotti. Il prodotto normale così stabilito ha carattere provvisorio. Dopo un certo numero di anni dalla rilevazione annuale ad esso si sostituirà il prodotto medio ». Cfr. MINISTERO DI AGRICOLTURA, INDUSTRIA E COMMERCIO: Ufficio di Statistica agraria - Catasto agrario del Regno d'Italia - Vol. II: Lombardia - Introduzione, pag. 9 (Roma, Tipografia Bertero e C., 1914).

(3) Nel seminativi (semplici e con piante legnose) nelle colture legnose specializzate e nelle altre qualità di coltura semplice, si sarebbero annualmente raccolti, nel sessennio 1923-'28, secondo computi largamente approssimativi, 714.400 quintali di legna da ardere (dei quali 248.600 di legna dolce e 465.800 di legna forte). Questi dati riflettono produzioni in condizioni di media stagionatura.

la « cupola » per gli agrumi, tanto in coltura specializzata quanto in coltura promiscua.

Circa lo stato di età (stazioni di produttività) delle piantagioni di vite, possono considerarsi sufficientemente indicative le sottoindicate cifre percentuali:

PROSPETTO N. 15.

REGIONI AGRARIE	SUPERFICIE A VITE IN COLTURA SPECIALIZZATA			SUPERFICIE A VITE IN COLTURA PROMISCUA		
	di recente impianto	In piena produzione	In deperimento	di recente impianto	In piena produzione	In deperimento
1	2	3	4	5	6	7
Montagna . . . . .	30	58	12	—	—	—
Collina . . . . .	37	60	3	—	—	—
Pianura . . . . .	24	70	6	—	—	—

Le viti di nuovo impianto sono generalmente su piede americano.

I porta innesti più usati sono: Rupestris du Lot (Monticola), Chasselas x Berlandieri 41 B, Berlandieri x Riparia 420 A, Berlandieri x Riparia R 225. I vitigni nostrani più comunemente usati sono: lo Chasselas, il Moscato, il Catarratto, l'Insolia, il Nerello, il Pizzutello, lo Zibibbo e l'Uva Regina.

**15. Conclusioni.** — Le rilevazioni del nuovo Catasto agrario presentano, nei suoi reali aspetti, l'agricoltura della Provincia, caratterizzata dalla grande prevalenza della coltura cerealicola (frumento) e dalla estrema povertà di bestiame, bovino e suino specialmente.

Le difficili condizioni ambientali hanno fortemente limitato il progresso agrario; in quest'ultimo periodo, però, la tecnica agricola ha segnato notevoli conquiste. L'opera di bonifica si presenta nell'Agentino particolarmente complessa; è dalla coordinata soluzione di tutta una serie di problemi, tecnico-economico-sociali, che può veramente venire l'intensificazione del sistema agricolo. Attualmente il territorio è in gran parte malarico, in molte zone fortemente malarico, la enorme massa della popolazione vive agglomerata. Insufficienti precipitazioni atmosferiche, difettosamente distribuite nel corso dell'anno, limitate possibilità di approvvigionamenti d'acqua per l'irrigazione, ancora limitatissimamente sfruttate, mantengono la coltura granaria a cardine del sistema agrario, specialmente là dove non sono propizie le condizioni per l'estensione della coltura arborea. Il favorevole corso del mercato del grano ha portato ad un ulteriore aumento della superficie destinata alla particolare coltivazione, esacerbando uno squilibrio nella statica agricola che già aveva ragione di essere lamentato. Ne è venuto l'impoverimento del patrimonio zootecnico, la cui consistenza era già modestissima. Indice del carattere di estensività dell'agricoltura è anche l'allevamento del bestiame allo stato brado.

In alcune zone, nella Frumentaria B, ad esempio, il prato occupa ancora modestissima estensione: al Censimento del 19 marzo 1930-VIII, si contarono soltanto 2,2 bovini per chilometro quadrato.

Ai margini di questi rilievi di carattere generale, che prospettano

(\*) Tra il 1928 e il 1930 la superficie a frumento investita a razze elette rappresentava soltanto il 2 % del totale. Dalle rilevazioni compiute dall'Istituto Centrale di Statistica è risultato che nel 1933 e nel 1934 principali varietà di frumento autunnale avevano l'importanza, misurata in per cento della superficie interessata, a fianco di ognuna indicata:

	1933	1934
Montana . . . . .	0,7	0,2
Senatore Cappelli . . . . .	1,9	4,1
Risciole e Maiorche . . . . .	3,2	2,0
Saragolle e Duri Siciliani . . . . .	29,9	22,6
Altre varietà . . . . .	64,3	71,1
	100,0	100,0

(\*) Tra il 1925-'26 e il 1930-'31 il numero dei mezzi meccanici ha variato come dal prospetto seguente:

SPECIE	1925-'26	1926-'27	1927-'28	1928-'29	1929-'30	1930-'31
1	2	3	4	5	6	7
Motoaratri . . . . .	28	90	130	130	130	133
Aratri di ferro . . . . .	26	96	150	170	180	186
Erpicci . . . . .	1	5	8	25	28	40
Seminatrici . . . . .	1	8	14	15	20	23
Mietitrici . . . . .	1	5	7	8	8	8
Svecciatori . . . . .	22	29	44	44	44	44
Estirpatori . . . . .	—	—	—	—	—	2
Fresatrici . . . . .	—	—	—	—	—	20
Frangizolle . . . . .	—	—	—	—	—	3

Il «Censimento del grano trebbiato a macchina» dà i seguenti numeri di trebbiatrici: 19 nel 1929, 21 nel 1930, 21 nel 1931, 24 nel 1932, 27 nel 1933, 32 nel 1934. Il numero dei trattori sarebbe passato da 97 nel 1930 a 105 nel 1931, 128 nel 1932, 90 nel 1933, 70 nel 1934.

nella sua cruda realtà lo stato di estensività in cui ancora si trova gran parte dell'agricoltura della Provincia, poco possono contare gli accenni alla notevole ricchezza cui è stata portata l'economia agricola in limitati tratti di zona, particolarmente favoriti dalle condizioni ambientali e nei quali hanno potuto affermarsi l'arboricoltura e l'orticoltura.

È essenzialmente in questi due settori della produzione agricola che si è ottenuto, nell'ultimo venticinquennio, un notevole miglioramento.

La coltivazione del mandarino è stata assai estesa, particolarmente nella zona VII, utilizzando, nei nuovi impianti, esclusivamente le varietà di prodotto più pregiato, e perfezionando notevolmente anche i sistemi di allevamento.

È stata anche incrementata la coltivazione della vite, preferendo vitigni il cui prodotto è in gran parte utilizzato nell'industria del Marsala e del Vermouth.

Una certa estensione hanno avuto anche le piantagioni di agrumi la cui importanza rimane, peraltro, modesta.

Nelle zone meno siccitose, con disponibilità d'acqua per l'irrigazione, si è sviluppata anche la coltivazione del pesce.

Importanza ognora crescente ha preso, sempre nelle zone o nei tratti di zona migliori per clima e per fertilità di terreno, l'orticoltura, indirizzata specialmente alla produzione di ortaggi primaticci (pisello, pomodoro) e di esportazione (carciofo). La coltivazione di piselli e di pomodoro di Licata, la coltivazione di carciofo di Menfi, le coltivazioni di ortaggi di Ribera si sono acquistate un notevole nome sui mercati di Roma e di Milano.

Con ciò non si vuole nè si può negare che un qualche progresso sia stato acquisito, nel passato più prossimo specialmente, anche in altri campi dell'attività agricola della Provincia.

Non si può non rilevare l'effetto che anche sul rendimento della coltivazione del frumento ha avuto il generalizzarsi della concimazione fosfatica alla fava, anche se praticato con modesti quantitativi di materiale fertilizzante (circa 2,5 quintali di perfosfato per ettaro).

Nè si può tacere, sempre in tema di perfezionamento della coltura granaria, della diffusione della semina a righe, del sempre più largo ricorso alle razze elette e alle razze addimostrate più adatte all'ambiente (1).

Per alcune zone va ricordato anche il miglioramento del tipo di rotazione. Così, per la zona V, dove la vecchia rotazione: fava, grano, pascolo, è stata quasi completamente sostituita da queste successioni: fava, grano; fava, grano, sulla, grano.


Un notevole concorso al miglioramento dell'agricoltura ha portato anche il sempre più largo ricorso allo strumento meccanico, relativamente, soprattutto, alla lavorazione del terreno (2).

I dati sul consumo di concimi chimici nell'ultimo quinquennio mostrano il tenuissimo livello cui è mantenuto, nella Provincia, la fertilizzazione azotata (3).

Ulteriori constatazioni e considerazioni potranno essere fatte dagli studiosi sull'esame delle rilevazioni del Catasto agrario della Provincia. I numerosi dati analitici contenuti nelle diverse tavole del presente fascicolo forniscono, in effetti, una ricca messe di notizie e di documentazioni che si prestano a molteplici e interessanti elaborazioni.

(\*) Dalle rilevazioni compiute dall'Istituto Centrale di Statistica, risultano distribuite per il consumo negli anni dal 1929 al 1934 le sottoindicate quantità dei concimi chimici.

CONCIMI	1930	1931	1932	1933	1934
1	2	3	4	5	6
<b>FOSFATICI</b>					
Perfosfati . . . . . q.	281.874	238.783	238.941	201.282	274.386
Fosfati macinati . . . . . q.	5	—	—	—	—
Unità fertilizzanti - P <sub>2</sub> O <sub>5</sub> . . . . . q.	46.511	39.399	38.600	33.212	45.264
<b>AZOTATI</b>					
Solfato ammonico . . . . . q.	4.491	4.480	9.671	17.000	10.110
Calcocianamide . . . . . q.	—	—	58	1.838	878
Nitrato ammonico diluito . . . . . q.	2.428	2.281	4.385	8.521	11.926
Solfonitrato ammonico . . . . . q.	4	17	—	5	—
Nitrato di calcio . . . . . q.	4.206	3.823	10.764	17.173	18.442
Nitrato di soda . . . . . q.	13.800	13.343	10.486	6.866	7.143
Unità fertilizzanti - N . . . . . q.	4.045	3.838	5.863	8.647	8.013
<b>POTASSICI</b>					
Sali potassici . . . . . q.	100	—	1	—	50
Salino potassico . . . . . q.	—	30	—	—	—
Unità fertilizzanti - K <sub>2</sub> O . . . . . q.	50	12	0,5	—	25
<b>FOSFATO BIAMMONICO</b>					
. . . . . q.	—	3.916	13.000	17.008	10.602
Unità fertilizzanti { P <sub>2</sub> O <sub>5</sub> . . . . . q.	—	1.880	6.244	8.207	5.089
{ N . . . . . q.	—	724	2.407	3.163	1.961



# AVVERTENZE ALLE TAVOLE (1)

(Sono contrassegnate con asterisco (\*) quei titoli e quelle voci di paragrafo delle presenti "Avvertenze", che figurano, pure contrassegnate con asterisco, nelle tavole).

**NOTA.** — Nelle tavole II e III del presente fascicolo, e di quelli che seguiranno (2), sono state introdotte alcune modificazioni allo scopo di pubblicare in forma più partecolare i dati riguardanti la popolazione agricola, le aziende agricole, le coltivazioni intercalari e le piante legnose.

Per quanto riguarda queste ultime si danno, ora (quadro IV), tutte le forme e relative combinazioni secondo le quali le piante legnose possono essere allevate, distinguendo la coltura legnosa specializzata, in pura e in mista, con l'indicazione, per quest'ultima, delle specie prevalenti e di quelle secondarie, ed offrendo altresì, dati analitici relativamente alla coltura promiscua di piante erbacee e legnose ed alle piante nelle tate e sparse nelle diverse qualità di coltura.

La presentazione dei dati è fatta in modo che, tanto nel quadro IV come nel V, risultano chiaramente distinte, della superficie con coltivazioni legnose, la superficie integrale e la superficie ripetuta.

Nelle tavole II e III sono state omesse tutte le cifre percentuali. Sono però stati aggiunti, dei prospetti riepilogativi con cifre percentuali, nei « Cenni illustrativi » che precedono le tavole stesse.

**1. Circostrizioni.** — Nelle tavole che seguono vengono considerate tanto la circoscrizione amministrativa (Comune e Provincia) quanto quella agraria (Zona agraria e Regione agraria).

La circoscrizione amministrativa è riferita al 21 aprile 1931-IX, data del VII Censimento generale della Popolazione.

Le « Zone agrarie » sono costituite da un raggruppamento di Comuni di una stessa Provincia aventi analoghe condizioni naturali ed agrarie. (Eccezionalmente vi sono Zone agrarie formate da un solo Comune) (3).

Le « Regioni agrarie » sono tre: Regione di montagna, Regione di collina e Regione di pianura, e risultano da un raggruppamento di Zone agrarie aventi caratteri affini ed attribuibili all'una o all'altra Regione in base a criteri sintetici di prevalenza. Pertanto il territorio di una Provincia può essere rappresentato da una sola Regione.

**2. Superficie territoriale.** — È l'area totale del territorio considerato (Comune, Zona agraria, Regione agraria, Provincia). Le superfici territoriali adottate sono quelle corrispondenti alla circoscrizione amministrativa al 21 aprile 1931-IX (v. par. 1).

**3. Superficie produttiva (agraria e forestale).** — È la parte della superficie territoriale che dà una produzione agraria o forestale, sia pure minima, ed anche se spontanea e non utilizzata.

**4. Superficie improduttiva.** — È la parte della superficie territoriale che non dà produzione agraria o forestale. Comprende, perciò, le superfici occupate dalle acque, dai fabbricati (urbani o rustici e relative aree improduttive annesse), dalle strade, ferrovie e tramvie (escluse le loro scarpate produttive) e dai terreni sterili per natura (quali le nude rocce, i ghiacciai, i nevai permanenti, i ghiaietti, gli arenili e le spiagge marine) o comunque improduttivi dal punto di vista agrario e forestale (quali le saline, gli stagni da pesca, le torbiere, le cave e le miniere) in quanto non danno alcun prodotto vegetale. La superficie improduttiva corrisponde, quindi, alla differenza tra la superficie territoriale e la superficie agraria e forestale.

**5. Qualità di coltura.** — La superficie produttiva (agraria e forestale) comprende le sottoindicate qualità di coltura:

1. Seminativi semplici
2. Seminativi con piante legnose
3. Prati permanenti semplici
4. Prati permanenti con piante legnose
5. Prati-pascoli permanenti semplici
6. Prati-pascoli permanenti con piante legnose
7. Pascoli permanenti semplici
8. Pascoli permanenti con piante legnose
9. Colture legnose specializzate
10. Boschi
11. Incolti produttivi semplici
12. Incolti produttivi con piante legnose
13. Incolti produttivi a prevalente produzione legnosa.

**6. Qualità di coltura semplici e qualità di coltura con piante legnose.** — Si hanno qualità di coltura semplici quando il terreno è del tutto privo di piante legnose (arboree o arbustive, agrarie o forestali), oppure quando queste vi si trovano in misura tale da coprire il terreno per meno del 5% della sua estensione. Se la percentuale raggiunge il 5, ma non eccede il 50, le qualità di coltura si considerano con piante legnose (fatta eccezione per la vite, dato il suo speciale portamento); oltre il 50% di copertura si hanno le seguenti qualità di coltura: colture legnose specializzate, boschi e incolti produttivi a prevalente produzione legnosa, a seconda dei casi indicati rispettivamente ai paragrafi 9, 10 e 11.

Va notato che il grado di copertura del terreno è determinato dalla superficie della proiezione della chioma sul terreno stesso (area d'insidenza) allorché le piante legnose hanno raggiunto la maturità (per le piante forestali quella del taglio consuetudinario). Qualora le piante non raggiungano contemporaneamente la maturità, il grado di copertura è riferito al momento in cui l'area coperta risulta massima.

**7. Seminativi.** — Sono considerati tali tutti i terreni lavorati e sottoposti ad avvicendamento di colture erbacee; sono, pertanto, seminativi i terreni adibiti alla coltivazione dei cereali, delle piante industriali, delle foraggere (prati artificiali, erbai), degli ortaggi, ecc.

Sono considerati seminativi anche quei terreni nei quali la successione di dette colture è interrotta da un periodo, di uno o più anni, durante il quale essi terreni sono tenuti a riposo od a pascolo. Se, però, tale periodo è superiore a 10 anni, si considera seminativo soltanto quella quota della superficie che corrisponde alle predette colture erbacee comprese nell'avvicendamento. (Così, ad esempio, in un avvicendamento in cui a due anni consecutivi di grano seguissero dodici anni di pascolo, verrebbe considerato quale seminativo il settimo della superficie).

Per il criterio distintivo fra seminativi « semplici » e seminativi « con piante legnose » vedasi il paragrafo 6.

**8. Prati permanenti, prati-pascoli permanenti, pascoli permanenti.** — Sono i terreni che permanentemente, od almeno per un periodo superiore ai dieci anni (v. par. 7), non vengono lavorati, e sono utilizzati esclusivamente, o quasi, per la produzione di foraggio.

Caratterizza il prato permanente il fatto che il foraggio viene raccolto esclusivamente mediante falciatura. Ove, invece, il foraggio venga utilizzato esclusivamente col mezzo del bestiame pascolante si ha il pascolo permanente. Quando, poi, la raccolta del foraggio si attui a mezzo di uno sfalcio primaverile, seguito dal pascolo del bestiame per il resto dell'anno, si ha il prato-pascolo permanente.

Anche le dette qualità di coltura si distinguono in « semplici » e « con piante legnose » secondo il criterio già indicato (v. par. 6).

**9. Colture legnose specializzate.** — Sono rappresentate dai terreni coltivati a piante legnose agrarie (arboree od arbustive) esclusivamente (in quanto il terreno non sia contemporaneamente coltivato a piante erbacee) o prevalentemente (in quanto l'area d'insidenza delle piante legnose sia superiore al 50% della superficie): oliveti, agrumeti, mandorleti, frutteti, gelseti, carrubeti e simili. Come si è detto (v. par. 6), per la vite si prescinde dalla considerazione della prevalenza dell'area d'insidenza: la coltivazione è considerata specializzata (vigneto) quando sia riconosciuta tale nel tipo di agricoltura locale.

**10. Boschi.** — Sono considerati boschi i terreni rivestiti di piante legnose forestali (arboree od arbustive) la cui area d'insidenza eccede il 50% (v. par. 6) e la cui produzione legnosa per unità di superficie non sia assolutamente minima, cioè appena apprezzabile.

Per quanto la produzione di legno sia accompagnata da produzione non legnosa, questa d'importanza economica magari superiore a quella, vengono considerati come boschi, malgrado il loro carattere più o meno agrario sotto altri aspetti, anche i castagneti da frutto, i sommaccheti ed i manneti.

Sono, altresì, qualificati boschi i nocciolieti e i noceti quando scopo prevalente della coltura sia la produzione del legno o, per il nocciuolo, anche della foglia.

Infine, sono considerati boschi anche i parchi, qualora la densità delle piante e la natura della produzione conferiscano loro i suindicati caratteri del bosco.

I boschi colpiti da incendi o da altri gravi danni occasionali sono considerati ancora tali qualora non sia stata data una nuova destinazione al terreno.

Fanno parte della superficie boscata « le radure » dei boschi (piccoli appezzamenti disseminati nel bosco aventi soprassuolo molto rado), mentre ne sono esclusi i « vuoti » (appezzamenti privi di soprassuolo boschivo).

**11. Incolti produttivi.** — Sono i terreni quasi sterili che, pur non offrendo una produzione agraria o forestale nel senso comunemente inteso, danno tuttavia qualche prodotto spontaneo (erbaceo o legnoso), utilizzato o non, quantitativamente assai limitato rispetto all'unità di superficie. Tali sono i gerbidi, le cosiddette « rupi boscate », alcuni relitti fluviali o marittimi e non pochi terreni già « pascoli » che un continuo degradamento ha semisterilito, o già « boschi » che un progressivo deterioramento ha ridotto in misere condizioni di suolo e di soprassuolo, non capaci che di produzioni legnose unitarie pressoché insignificanti e mancanti di uno dei due caratteri che definiscono il bosco (area d'insidenza e produzione unitaria).

Sono incolti produttivi anche i terreni più superficiali, a roccia pressoché affiorante o saltuariamente emergente, in quanto non consentono se non una produzione assolutamente minima.

Anche per gli incolti produttivi la distinzione in « semplici » e « con piante legnose » è basata sul criterio indicato al paragrafo 6. È, però, da notare che a costituire l'area d'insidenza partecipano, per gli incolti produttivi, anche le piante suffruticose. Qualora l'area d'insidenza superi il 50% si ha l'inculto produttivo « a prevalente produzione legnosa ». (Vedi anche Catasto forestale, fascicoli pubblicati, par. 10 delle « Avvertenze alle tavole »).

## TAV. II-III

### QUADRO I.

**12. Giacitura.** — Si indica se il territorio giace prevalentemente in montagna, in collina, in pianura, o in posizioni intermedie. Tale indicazione deve essere considerata come approssimativa.

**13. Posizione geografica.** — La latitudine e la longitudine sono riferite al Centro principale (\*) del Comune, intendendo per tale quello ove ha sede la casa Comunale.

I dati di latitudine e longitudine sono espressi con l'approssimazione di 1'. La longitudine è misurata dal meridiano fondamentale di Roma (Monte Mario) ed è preceduta dal segno + se è orientale, dal segno - se occidentale.

**14. Altimetria.** — Per massima e minima, s'intendono le quote altimetriche massima e minima, sul livello del mare, fra quelle indicate nelle levate di campagna dell'Istituto Geografico Militare.

L'altimetria prevalente (\*) è generalmente valutata con apprezzamento a vista sulle levate di campagna dell'Istituto Geografico Militare. Talvolta si è calcolata planimetricamente sulle levate stesse, in base alle porzioni di territorio comprese fra le successive curve di livello.

La quota altimetrica del Centro principale (\*) è riferita alla soglia della Chiesa Madre o a quella della Casa Comunale.

**15. Popolazione.** — Si riportano i dati del Censimento al 21 aprile 1931-IX.

**Popolazione presente o di fatto.** — È costituita dalle persone che al momento del Censimento si trovavano presenti nel Comune, con dimora abituale, o soltanto temporanea.

**Popolazione censita nei centri.** — È quella che abita nei centri, e tali si intendono quei raggruppamenti di popolazione che vivono intorno ad un luogo di raccolta — chiesa, scuola, stazione ferroviaria o tramviaria o di servizi automobilistici, negozi — ove sogliono concorrere gli abitanti dei luoghi vicini, per ragioni di culto, istruzioni, affari, ecc.

**Popolazione censita nelle case sparse.** — È quella che abita nelle case isolate in campagna. In generale è considerata popolazione sparsa anche quella che abita in piccoli raggruppamenti di case (casolari, fattorie, ecc.) privi di un luogo di raccolta, a meno che considerazioni speciali non permettano di ravvisare in questi luoghi dei centri nascenti o in via di formazione.

**Popolazione residente.** — È costituita dalle persone che hanno nel Comune la loro dimora abituale. Vi sono comprese le persone che alla data della rilevazione erano presenti nel Comune (con dimora abituale), e le persone che ne erano temporaneamente

(1) Per i casi speciali, o per ulteriori precisazioni di dettaglio, si rinvia il lettore alle seguenti pubblicazioni: ISTITUTO CENTRALE DI STATISTICA: *Aggiornamento del Catasto agrario e formazione del Catasto forestale* (Roma, 1928-VI); *Catasto agrario - Istruzioni aggiuntive per il suo aggiornamento*: circolare n. 66 del 5 maggio 1930-VIII (Roma, 1930-VIII); *Catasto agrario - Istruzioni aggiuntive per la sua formazione ex novo*: circolare n. 66 del 5 maggio 1930-VIII (Roma, 1930-VIII); *Catasto agrario - Esempio di aggiornamento* (Roma, 1930-VIII); *Catasto agrario - Esempio di rilevazione ex novo* (Roma, 1930-VIII). — MINISTERO DI AGRICOLTURA INDUSTRIA E COMMERCIO: *Catasto agrario* - Vol. II: *Introduzione* (Roma, 1915).

(2) Fascicoli N. 1, 2, 3, 4, 6, 7, 8, 10, 11, 13, 15, 17, 18, 19, 22, 26, 27, 28, 31, 42, 45, 58, 59, 60, 61, 62, 64, 65, 66, 67, 69, 70, 73, 78, 79, 80, 81, 82, 83, 85, 88, 89, 91, 92, oltre il fascicolo speciale di Asti.

(3) V. ISTITUTO CENTRALE DI STATISTICA - *Annali di Statistica* - Serie VI, Vol. V: *Le caratteristiche delle Zone agrarie del Regno* (Roma, 1929-VII); *Annali di Statistica* - Serie VI, Vol. XXI: *Revisione delle Zone agrarie secondo la circoscrizione amministrativa dei Comuni in esse compresi al 21 aprile 1931-IX* (Roma, 1932-X).

assenti. La popolazione residente viene considerata come *popolazione legale* fino al censimento successivo.

**16. Popolazione agricola\*.** — Viene indicato il numero delle famiglie con a capo un agricoltore e il corrispondente numero di componenti. I dati suddetti sono distinti anche per singole posizioni del capo famiglia (conducente terreni propri; fittavolo; colono; giornaliero di campagna; altro addetto all'agricoltura). I dati sono desunti dal Censimento generale della popolazione al 21 aprile 1931-IX.

**17. Aziende agricole\*.** — Delle aziende agricole, sulla scorta dei risultati del Censimento al 19 marzo 1930-VIII, vien dato il numero e la ripartizione per classi di ampiezza (dieci classi) e combinatamente per sistema di conduzione: economia diretta, affitto, colonia, tipo misto.

Per comodità di calcolo i dati di superficie sono stati arrotondati all'ettaro. Pertanto potrà riscontrarsi qualche lieve differenza fra le superfici indicate nei riepiloghi per Zona, Regione e Provincia e la somma delle superfici parziali figuranti nelle tavole del Comune.

**18. Bestiame\*.** — Si riportano i dati definitivi del Censimento agricolo del 19 marzo 1930-VIII.

**QUADRO II.**

Per l'interpretazione di quanto è contenuto nel quadro II, vedansi le presenti avvertenze dal par. 2 al par. 11.

**QUADRO III.**

**19. Superficie integrante.** — Nella « coltura erbacea » si considera *integrante* la superficie di quelle coltivazioni che occupano in esclusività il terreno per tutto l'anno (es.: prato non di primo anno d'impianto) o per la maggior parte dell'anno (es.: frumento autunnale, cui segue, come seconda coltivazione nello stesso anno agrario, il riso di trapianto o il granturco cinquantino o l'erbaio autunno-vernino o altra coltivazione intercalare); e, nel caso di coltivazioni consociate, le superfici di quelle coltivazioni che sono considerate come più importanti (es.: granturco nella consociazione granturco e fagioli; grano nella consociazione con leguminosa foraggera per la formazione del prato, ecc.).

Nella « coltura legnosa », a frutto annuo, occorre distinguere i seguenti casi:

a) « coltura legnosa specializzata pura », costituita, cioè, da una sola specie (vite, olivo, ecc.): la relativa superficie si considera integrante;

b) « coltura legnosa specializzata mista », costituita da più specie consociate (es.: vigneto con piante di olivo e di fruttiferi): la superficie si considera *integrante* rispetto alla specie legnosa prevalente, che, nell'esempio ricordato, è la vite. E così in casi analoghi.

La somma delle superfici integranti corrisponde alla superficie agrario-forestale.

**20. Superficie ripetuta.** — Si considerano ripetute le superfici relative a quelle coltivazioni erbacee che, in caso di successione di più colture sullo stesso terreno e nello stesso anno, occupano il terreno stesso non per il periodo maggiore (es.: riso di trapianto; granturco cinquantino in successione, nel medesimo anno, al frumento autunnale) e a quelle che, in caso di coltivazioni erbacee consociate, non sono le più importanti (es.: fagioli nella consociazione con granturco).

Alle coltivazioni legnose si attribuisce la superficie ripetuta quando sono coltivate in promiscuità con le coltivazioni erbacee e la loro area d'insidenza non supera il 50 % della superficie. Nel caso ricordato all'avvertenza n. 10, di « coltura legnosa specializzata mista » (vigneto con olivi e fruttiferi), si attribuisce la superficie ripetuta alle specie legnose secondarie, cioè alle specie non prevalenti (olivi e fruttiferi). Quando nella « coltura legnosa specializzata », tanto pura che mista, si pratici anche la coltivazione di piante erbacee, la superficie da queste occupata si considera ripetuta.

Ogni qualvolta non esista una apposita colonna per l'indicazione delle superfici ripetute, le cifre corrispondenti sono date tra parentesi. Vedasi, ad esempio, il quadro IV, coll. 2 e 4 (superficie dei sostegni vivi).

**21. Coltivazioni.** — I raggruppamenti delle coltivazioni che si trovano in tale quadro hanno la loro rispondenza nel quadro V, col. 2 (seminativi), dove le singole coltivazioni si susseguono nello stesso ordine.

Con la somma delle superfici di detti gruppi di coltivazioni si indica, nel quadro, la *superficie complessiva delle coltivazioni in avviamento*, e precisamente alla col. 2 le superfici integranti, alle coll. 3 e 4 le superfici ripetute delle coltivazioni intercalari, rispettivamente nei seminativi e nelle colture legnose specializzate. Segue la superficie delle « coltivazioni permanenti » e cioè di quelle che costituiscono gli *orti stabili (orti industriali ed orti familiari)*, le *risaie stabili*, i *giardini a fiori*, o a *piante ornamentali*, ecc. Tutte queste superfici integranti (v. avvertenza n. 19) sono indicate al netto di tare.

**22. Tare.** — Si considerano *tare* quelle piccole superfici che restano inutilizzate per le coltivazioni vere e proprie, perchè occupate dai fossi, capezzagne, sentieri poderali, muriccioli, siepi e simili. Possono essere produttive (quando danno un qualche prodotto) od improduttive.

**QUADRO IV.**

*Superfici integranti e superfici ripetute.* — Vedi avvertenza ai nn. 19 e 20.

\* Il quadro IV contiene i dati di superficie e di fittezza di piantamento delle coltivazioni legnose ed ha corrispondenza con il quadro V, dove le coltivazioni stesse sono date nello stesso ordine.

**23. Sostegni vivi.** — La superficie cui si riferiscono si considera sempre come superficie *ripetuta*.

**24. Piante legnose nelle tare e sparse.** — Nella col. 11 sono indicate le superfici ripetute relative alle piante legnose nelle tare e alle piante legnose sparse.

Sono considerate *sparse* le piante legnose esistenti nelle qualità di coltura semplici (seminativi, prati, prati-pascoli, pascoli, incolti produttivi) in misura tale da coprire il terreno per non più del 5 % della sua estensione.

**25. Numero medio di piante per ettaro** (coll. 3, 5, 8, 10 e 12). — Tale numero è una media aritmetica ponderata, calcolata secondo le speciali istruzioni all'uopo impartite (1).

**26. Forma prevalente di allevamento.** — Viene ricordata a piè del quadro,

**QUADRO V.**

*Superfici integranti e superfici ripetute.* — Vedi avvertenze ai nn. 19 e 20.

**27. Elenco delle coltivazioni\*** (col. 1). — Le coltivazioni sono elencate nell'ordine dei gruppi indicati nei quadri III e IV. Ciascuna coltivazione è contrassegnata da un numero progressivo. Voci e numeri restano identici per tutte le tavole, il che facilita grandemente i raffronti.

Ad evitare che questa uniformità di inquadramento dia insufficiente rilievo a speciali condizioni meritevoli di essere messe in evidenza, si fanno apposite note in calce al quadro (sulle consociazioni, sulla produzione di semenzine di foraggiere, sulla composizione dei prati avvicendati, sulla estensione dei prati nelle colture legnose specializzate, sulle superfici irrigate, sugli orti industriali, sulla composizione degli erbai, sulla produzione di uva da tavola e per consumo diretto, ecc.) (2) e si danno notizie più particolareggiate nei « Cenni illustrativi ».

Alle coltivazioni elencate specificatamente nella col. 2 seguono, per ogni gruppo, le voci « altri » o « altre ». Così, i numeri 9 per i cereali, 16 per le industriali, 26 per le leguminose da granella, ecc. Tali voci raggruppano coltivazioni che, in genere, sono di secondaria e spesso di infima importanza, tuttavia se ne fa cenno specifico in nota con l'indicazione dei relativi dati di superficie e produzione.

Per le coltivazioni dal n. 17 al n. 36, cioè per le patate e per tutti gli ortaggi, è da notare che esse possono essere coltivate sia in *pieno campo* che in *orti industriali*. Non si pone alcuna nota se sono in pieno campo, si fanno annotazioni specifiche ai piedi del quadro se sono, in tutto o in parte, in orti industriali.

*Le produzioni di foraggio sono espresse in quintali di fieno normale* (v. avvertenza n. 34).

**28. Orti familiari\* - Fiori\* - Coltivazioni ornamentali e per fronda verde\* - Piante ornamentali\* - Vivai\*.** — Per gli orti familiari (n. 37), per i fiori (n. 38 e 39), per le coltivazioni ornamentali e per fronda verde (n. 40), per le piante ornamentali (n. 69) e per i vivai (n. 72), la produzione è indicata in *valore* (migliaia di lire).

**29. Coltivazioni legnose.** — Per ogni coltivazione legnosa si riporta: in a) la superficie, in b) il numero medio di piante per ettaro.

Gli altri prodotti delle coltivazioni legnose (legna da ardere, da carta, da pali, ecc.) che non possono trovare indicazione nelle colonne del quadro, vengono annotate ai piedi del quadro stesso, con una chiamata alle coll. 11 e 12.

**30. \* Produzione totale in base al rendimento unitario medio del sessennio 1923-'28** (coll. 9 e 11). — La produzione totale per il sessennio 1923-'28 (base di riferimento per i confronti catastali) è stata ottenuta applicando la produzione media unitaria rilevata pel sessennio detto, all'unica superficie di sicuro accertamento, che è quella del 1929. Ciò si è reso necessario per diverse considerazioni e, specialmente, per la incertezza e inesattezza delle superfici rilevate dalle statistiche agrarie nei singoli anni dal 1923 al 1928, nonchè per il mancato riguardo che spesso ebbero le variazioni di superficie in dipendenza delle frequenti modificazioni delle circoscrizioni amministrative comunali e provinciali.

*È da tenere presente che nelle tavole II (Provincia, Regioni e Zone agrarie) le cifre relative alle produzioni totali talvolta non corrispondono esattamente al prodotto della superficie per le rispettive produzioni unitarie, figurando, queste ultime, arrotondate al decimo.*

*Le suddette produzioni totali rappresentano, invece, esattamente la somma delle corrispondenti cifre di produzione totale dei Comuni componenti le Zone, delle Zone componenti le Regioni, delle Regioni componenti la Provincia.*

**31. Nelle tare, riposi, incolti, ecc.\*** (n. 48 dell'elenco). — Le cifre della produzione (indicate nelle coll. 9 e 10) si riferiscono alla produzione accessoria di foraggio, specificata nel quadro VII col. 4, A.

**QUADRO VI.**

\* *Produzione totale in base al rendimento unitario medio del sessennio 1923-'28* (col. 5) (v. avvertenza n. 30).

**32. Cereali.** — Nel quadro le superfici e le produzioni dei cereali vengono considerate analiticamente per le qualità del seminativo nelle quali la coltivazione è praticata: semplici, con piante legnose, sotto le colture legnose specializzate.

**33. Cereali minori\*.** — Comprendono la segale, l'orzo, l'avena e gli eventuali cereali di cui al n. 9 del quadro V.

**QUADRO VII.**

**34.** Nel quadro vengono indicate le produzioni foraggiere in quintali di *fieno normale* (\*) (equivalente di fieno di buon prato naturale, polifita, asciutto).

**RAPPORTI FRA CATASTO AGRARIO E CATASTO FORESTALE.**

**Rilevazioni di superficie.** — La ripartizione della superficie territoriale fra produttiva (agraria e forestale) ed improduttiva, e di quella produttiva fra le varie qualità di coltura (v. par. 5), è stata considerata con uniformità di criteri da ambedue i Catasti, con metodo, però, non in ogni parte coincidente.

Il Catasto agrario ha proceduto in parte per aggiornamento del Catasto agrario 1910, appoggiandosi, ove esisteva, al nuovo Catasto geometrico, ed in parte per rilevazione diretta (per « sezioni » di Comune mediante ripartizione oculare della superficie); il Catasto forestale, invece, ha sempre proceduto per rilevazione diretta.

Inoltre, il Catasto agrario doveva compiere, come ha compiuto, i suoi accertamenti in breve tempo, contemporaneamente in tutto il Regno, con riferimento all'anno 1929, mentre i lavori del Catasto forestale richiederanno ancora diversi anni per essere completati, e conseguentemente i suoi dati di superficie sono riferiti all'anno nel quale hanno avuto, od avranno, luogo le relative rilevazioni.

La diversità per i due Catasti, tanto nel metodo, quanto nella data di riferimento dei risultati, nonchè le differenti finalità della duplice catastazione, e lo stesso grado di approssimazione proprio dei procedimenti seguiti (affidati, inoltre, ad operatori differenti), fanno sì che possono verificarsi differenze nei dati di superficie assunti dall'uno e dall'altro Catasto, sia per le singole qualità di coltura, sia per il loro complesso. Il che era stato previsto e disciplinato colle istruzioni dell'Istituto, relative alle due catastazioni.

**Rilevazioni di produzione.** — Sono di competenza del Catasto agrario quelle riguardanti:

a) tutti i prodotti (anche legnosi) dei seminativi, delle colture legnose specializzate e delle piante legnose sparse nelle qualità di coltura semplici (seminativi, prati, prati-pascoli, pascoli permanenti e incolti produttivi);

b) i prodotti non legnosi dei prati, prati-pascoli, pascoli permanenti e degli incolti produttivi;

c) la produzione di castagne, di foraggio e di stame, proveniente dai boschi(3); come pure quella della foglia di gelso e della frutta di piante legnose agrarie, eventualmente esistenti nei boschi.

Sono di competenza del Catasto forestale le rilevazioni riguardanti:

a') tutti i prodotti (legnosi, non legnosi ed accessori) dei boschi;

b') la produzione legnosa dei prati, prati-pascoli e pascoli permanenti, con piante legnose, e quella degli incolti produttivi con piante legnose ed a prevalente produzione legnosa;

c') l'importanza, agli effetti del pascolo, dei terreni di cui in a') e b').

(1) Off. ISTITUTO CENTRALE DI STATISTICA - Reparto IV (Catasto agrario) - Circolari n. 65 e n. 66 del 5 maggio 1930-VIII.

(2) Le percentuali riportate nelle note di cui alle coll. 11 e 12 del quadro V (produzioni totali sessennio 1923-'28 e 1929) sono state ricavate, per semplicità di calcolo, dalle produzioni totali del sessennio 1923-'28.

(3) La rilevazione della produzione delle castagne e del foraggio, proveniente dai boschi, è comune ai due Catasti, secondo i criteri propri di ciascuna catastazione (v. tavole ed « Avvertenze alle tavole » nei rispettivi fascicoli).

# Riassunto della provincia di AGRIGENTO

Tav. I.

N. d'ord. e tot. Comuni	COMUNI ZONE E REGIONI AGRARIE	REPARTIZIONE DELLA SUPERFICIE AGRARIA E FORESTALE														SUPERFICIE						POPOLAZIONE (Censim. 21-IV-1981-IX)					
		SEMINATIVI				PRATI PRATI-PASCOLI E PASCOLI PERMANENTI		COLTURE LEGNOSE SPECIALIZZATE		BOSCHI				INCOLTI PRODUTTIVI		AGRARIA E FORESTALE		IMPRO- DUTTIVA		TERRI- TORIALE		PRESENTE		RESIDENTE			
		semplici		con piante legnose		ha.	%	ha.	%	ha.	%	castagneti da frutto		altri boschi		ha.	%	ha.	%	ha.	%	ha.	%	N.	%	N.	%
		3	4	5	6	7	8	9	10	11	12	13	14	15	16	17	18	19	20	21	22	23	24	25	26		
<b>REGIONE AGRARIA DI MONTAGNA</b>																											
<b>Zona agraria I. - Frumentaria A</b>																											
1	Cammarata	14.764	55,9	-	-	1.630	33,2	963	19,8	3	100,0	-	-	310	33,0	17.670	46,8	1.333	54,1	19.003	47,3	7.300	24,8	7.340	24,5		
2	Casteltermeni	6.499	24,6	-	-	622	12,7	2.056	42,2	-	-	-	-	447	47,6	9.624	25,5	645	26,2	10.269	25,5	11.533	39,2	11.786	39,2		
3	San Giovanni Gemini	1.100	4,2	425	69,4	172	3,5	720	14,8	-	-	-	-	52	5,5	2.469	6,6	378	15,4	2.847	7,1	4.931	16,7	5.025	16,7		
4	Santo Stefano Quisquina	4.044	15,3	187	30,6	2.485	50,6	1.113	23,2	-	-	-	-	130	13,9	7.979	21,1	106	4,3	8.085	20,1	5.697	19,3	5.897	19,6		
	<b>Regione agraria di montagna</b>	<b>26.467</b>	<b>100,0</b>	<b>612</b>	<b>100,0</b>	<b>4.989</b>	<b>100,0</b>	<b>4.872</b>	<b>100,0</b>	<b>3</b>	<b>100,0</b>	<b>-</b>	<b>-</b>	<b>939</b>	<b>100,0</b>	<b>37.742</b>	<b>100,0</b>	<b>2.462</b>	<b>100,0</b>	<b>40.204</b>	<b>100,0</b>	<b>2946,1</b>	<b>100,0</b>	<b>36.648</b>	<b>100,0</b>		
<b>REGIONE AGRARIA DI COLLINA</b>																											
<b>Zona agraria II. - Del Sommacco</b>																											
5	Montevago	1.595	27,4	-	-	446	85,1	1.216	34,3	-	-	-	-	-	-	3.257	32,8	58	30,2	3.315	32,8	2.762	27,5	2.749	26,9		
6	Santa Margherita di Belice	4.227	72,6	-	-	78	14,9	2.331	65,7	-	-	-	-	33	100,0	6.669	67,2	134	69,8	6.803	67,2	7.284	72,5	7.457	73,1		
	<b>Totale</b>	<b>5.822</b>	<b>100,0</b>	<b>-</b>	<b>-</b>	<b>524</b>	<b>100,0</b>	<b>3.547</b>	<b>100,0</b>	<b>-</b>	<b>-</b>	<b>-</b>	<b>-</b>	<b>33</b>	<b>100,0</b>	<b>9.926</b>	<b>100,0</b>	<b>192</b>	<b>100,0</b>	<b>10.118</b>	<b>100,0</b>	<b>10.046</b>	<b>100,0</b>	<b>10.206</b>	<b>100,0</b>		
<b>Zona agraria III. - Dell'ulivo</b>																											
7	Alessandria della Rocca	2.862	11,2	-	-	140	1,5	2.905	19,2	-	-	-	-	4	1,4	5.911	11,7	80	9,3	5.991	11,7	5.591	13,0	5.724	13,0		
8	Bivona	5.268	20,6	46	60,5	1.591	17,1	1.060	7,0	-	-	-	-	233	78,7	8.198	16,3	178	20,8	8.376	16,3	5.008	11,6	5.146	11,6		
9	Burgio	1.250	4,9	-	-	1.313	14,2	1.612	10,6	-	-	-	-	-	-	4.175	8,3	66	7,7	4.241	8,3	5.260	12,2	5.372	12,2		
10	Calamonaci	2.336	9,1	-	-	401	4,3	707	4,7	-	-	-	-	-	-	3.444	6,8	51	6,0	3.495	6,8	1.488	3,5	1.513	3,4		
11	Caltabellotta	4.805	18,8	-	-	3.917	42,2	3.483	23,0	-	-	-	-	-	-	12.205	24,2	140	16,4	12.345	24,1	6.445	14,9	6.561	14,8		
12	Cianciana	2.378	9,3	30	39,5	166	1,8	973	6,4	-	-	-	-	4	1,4	3.551	7,1	95	11,1	3.646	7,1	6.709	15,6	6.960	15,7		
13	Lucca Scula	717	2,8	-	-	53	0,6	946	6,2	-	-	-	-	-	-	1.716	3,4	59	6,9	1.775	3,5	2.767	6,4	2.809	6,4		
14	Sambuca di Sicilia	5.543	21,6	-	-	1.674	18,0	2.120	14,0	-	-	-	-	55	18,5	9.392	18,6	143	16,7	9.535	18,6	7.563	17,5	7.736	17,5		
15	Villafraanca Scula	435	1,7	-	-	25	0,3	1.353	8,9	-	-	-	-	-	-	1.813	3,6	44	5,1	1.857	3,6	2.279	5,3	2.400	5,4		
	<b>Totale</b>	<b>26.594</b>	<b>100,0</b>	<b>76</b>	<b>100,0</b>	<b>9.280</b>	<b>100,0</b>	<b>15.159</b>	<b>100,0</b>	<b>-</b>	<b>-</b>	<b>-</b>	<b>-</b>	<b>296</b>	<b>100,0</b>	<b>50.406</b>	<b>100,0</b>	<b>856</b>	<b>100,0</b>	<b>51.261</b>	<b>100,0</b>	<b>43.110</b>	<b>100,0</b>	<b>44.221</b>	<b>100,0</b>		
<b>Zona agraria IV. - Frumentaria B</b>																											
16	Agrigento	15.458	28,8	1.690	20,0	2.279	30,3	4.057	34,6	-	-	-	-	200	17,1	23.684	28,7	693	23,8	24.377	28,5	30.032	20,6	28.677	19,6		
17	Aragona	6.993	13,0	1.356	16,0	420	5,6	45	0,4	-	-	-	-	-	-	8.814	10,7	246	8,4	9.060	10,6	13.910	9,6	14.561	9,9		
18	Cattolica Eraclea	3.976	7,4	935	11,1	715	9,5	269	2,3	-	-	-	-	37	3,2	5.932	7,2	281	9,6	6.213	7,3	9.233	6,4	9.635	6,6		
19	Comitini	1.742	3,3	79	0,9	92	1,2	9	0,1	-	-	-	-	-	-	1.922	2,3	247	8,5	2.169	2,5	2.057	1,4	2.075	1,4		
20	Favara	5.775	10,8	1.564	18,5	216	2,9	332	2,8	-	-	-	-	-	-	7.887	9,6	215	7,4	8.102	9,5	19.874	13,7	20.301	13,9		
21	Grotte	1.436	2,7	203	2,4	159	2,1	422	3,6	-	-	-	-	81	6,9	2.301	2,8	85	2,9	2.386	2,8	8.524	5,9	8.765	6,0		
22	Joppolo Giancaxio	1.793	3,3	78	0,9	-	-	14	0,1	-	-	-	-	-	-	1.885	2,3	26	0,9	1.911	2,2	2.220	1,5	2.264	1,5		
23	Montalegno	1.123	2,1	357	4,2	803	10,7	308	2,6	-	-	-	-	71	6,1	2.662	3,2	73	2,5	2.735	3,2	2.785	1,9	2.849	1,9		
24	Porto Empedocle	1.002	1,9	605	7,2	-	-	272	2,3	-	-	-	-	423	36,1	2.302	2,8	97	3,3	2.399	2,8	14.424	9,9	14.128	9,6		
25	Racalmuto	3.720	6,9	763	9,0	314	4,2	1.718	14,7	-	-	-	-	89	7,6	6.604	8,0	227	7,8	6.831	8,0	13.845	9,5	14.044	9,6		
26	Raffadoli	1.105	2,1	348	4,1	31	0,4	646	5,5	-	-	-	-	10	0,9	2.140	2,6	79	2,7	2.219	2,6	10.812	7,4	11.072	7,6		
27	Realmonte	794	1,5	360	4,3	105	1,4	592	5,1	-	-	-	-	-	-	1.851	2,3	191	6,6	2.042	2,4	3.854	2,7	3.910	2,7		
28	San Biagio Platani	2.499	4,7	-	-	42	0,6	1.701	14,5	-	-	-	-	71	6,1	4.313	5,2	108	3,7	4.421	5,2	4.567	3,1	4.652	3,2		
29	Sant'Angelo Muxaro	3.813	7,1	-	-	1.208	16,1	1.148	9,8	-	-	-	-	114	9,7	6.283	7,6	172	5,9	6.455	7,6	2.297	1,6	2.697	1,6		
30	Sculiana	2.379	4,4	119	1,4	1.125	15,0	187	1,6	-	-	-	-	74	6,3	3.884	4,7	174	6,0	4.058	4,8	7.022	4,8	7.260	4,9		
	<b>Totale</b>	<b>53.608</b>	<b>100,0</b>	<b>8.457</b>	<b>100,0</b>	<b>7.506</b>	<b>100,0</b>	<b>11.720</b>	<b>100,0</b>	<b>-</b>	<b>-</b>	<b>-</b>	<b>-</b>	<b>1.170</b>	<b>100,0</b>	<b>82.484</b>	<b>100,0</b>	<b>2.814</b>	<b>100,0</b>	<b>85.378</b>	<b>100,0</b>	<b>145.456</b>	<b>100,0</b>	<b>146.490</b>	<b>100,0</b>		
<b>Zona agraria V. - Del mandorlo</b>																											
31	Campobello di Licata	4.461	17,3	602	26,3	-	-	2.543	16,4	-	-	-	-	161	28,3	7.767	17,2	211	15,8	7.978	17,2	12.739	16,9	12.886	16,8		
32	Canicattì	4.150	16,1	1.038	45,3	-	-	3.471	22,4	-	-	-	-	174	30,6	8.833	19,6	309	23,1	9.142	19,7	27.860	37,0	28.546	37,2		
33	Castroflippo	976	3,8	237	10,3	32	3,5	495	3,2	-	-	-	-	2	0,3	1.742	3,9	54	4,0	1.796	3,9	4.151	5,5	4.228	5,5		
34	Naro	13.127	51,0	-	-	873	96,5	7.734	49,9	-	-	-	-	55	9,7	21.789	48,4	590	44,0	22.379	48,3	16.796	22,3	16.910	22,0		
35	Ravanusa	3.052	11,8	414	18,1	-	-	1.251	8,1	-	-	-	-	177	31,1	4.894	10,9	176	13,1	5.070	10,9	13.749	18,3	14.207	18,5		
	<b>Totale</b>	<b>25.768</b>	<b>100,0</b>	<b>2.281</b>	<b>100,0</b>	<b>905</b>	<b>100,0</b>	<b>15.494</b>	<b>100,0</b>	<b>-</b>	<b>-</b>	<b>-</b>	<b>-</b>	<b>599</b>	<b>100,0</b>	<b>45.025</b>	<b>100,0</b>	<b>1.340</b>	<b>100,0</b>	<b>46.365</b>	<b>100,0</b>	<b>75.295</b>	<b>100,0</b>	<b>76.777</b>	<b>100,0</b>		
	<b>Regione agraria di Collina</b>	<b>110.790</b>	<b>-</b>	<b>10.824</b>	<b>-</b>	<b>18.218</b>	<b>-</b>	<b>45.920</b>	<b>-</b>	<b>-</b>	<b>-</b>	<b>-</b>	<b>-</b>	<b>2.068</b>	<b>-</b>	<b>187.820</b>	<b>-</b>	<b>5.302</b>	<b>-</b>	<b>193.122</b>	<b>-</b>	<b>273.907</b>	<b>-</b>	<b>277.694</b>	<b>-</b>		
<b>REGIONE AGRARIA DI PIANURA</b>																											
<b>Zona agraria VI. - Viticola</b>																											
36	Menfi	5.574	23,9	-	-	1.669	31,7	3.915	30,5	-	-	-	-	25	6,8	11.183	26,7	225	27,6	11.408	26,8	10.236	23,0	10.335	23,4		
37	Ribera	7.384	31,6	-	-	1.022	19,4	3.200	25,0	-	-	-	-	-	-	11.606	27,8	270	33,1	11.876	27,8	13.089	29,5	13.231	29,9		
38	Sciacca	10.387	44,5	32	100,0	2.573	48,9	5.606	44,5	-	-	-	-	343	93,2	19.031	45,5	320	39,3	19.35							

## Riassunto del bestiame della provincia di AGRIGENTO

Tav. I-bis.

N. d'ord. e tot. Comuni	COMUNI ZONE E REGIONI AGRICOLE	BOVINI						EQUINI						SUINI				OVINI		CAPRINI					
		TOTALE		VACCHE		MANZI E BUOI		TOTALE	CAVALLI		ASINI		MULI E BARDOTTI		TOTALE		sopra l'anno	TOTALE		TOTALE					
		N.	%	N.	%	N.	%		N.	%	N.	%	N.	%	N.	%		N.	%	N.	%	N.	%		
		3	4	5	6	7	8	9	10	11	12	13	14	15	16	17	18	19	20	21	22	23	24	25	26
<b>REGIONE AGRARIA DI MONTAGNA</b>																									
<b>Zona agraria I. — Frumentaria A</b>																									
1	Cammarata	551	33,8	290	35,4	14	13,6	1.789	30,2	140	15,8	122	15,9	416	26,8	1.233	35,3	-	-	-	-	588	4,1	973	22,7
2	Casteltermini	191	11,7	95	11,6	2	1,9	1.509	25,4	351	39,6	299	38,8	531	34,1	627	18,0	-	-	-	-	3.749	26,5	1.562	36,5
3	San Giovanni Gemini	302	18,5	152	18,6	18	17,6	984	16,6	183	15,0	122	15,9	176	11,3	675	19,4	1	7,7	-	-	701	5,6	447	10,5
4	Santo Stefano Quisquina	586	36,0	282	34,4	69	67,0	1.048	27,8	263	29,0	226	29,4	432	27,8	953	27,3	12	92,3	4	100,0	9.024	63,8	1.297	30,3
	<b>Regione agraria di Pianura</b>	<b>1.630</b>	<b>100,0</b>	<b>819</b>	<b>100,0</b>	<b>103</b>	<b>100,0</b>	<b>5.530</b>	<b>100,0</b>	<b>887</b>	<b>100,0</b>	<b>789</b>	<b>100,0</b>	<b>1.555</b>	<b>100,0</b>	<b>3.488</b>	<b>100,0</b>	<b>13</b>	<b>100,0</b>	<b>4</b>	<b>100,0</b>	<b>14.152</b>	<b>100,0</b>	<b>4.279</b>	<b>100,0</b>
<b>REGIONE AGRARIA DI COLLINA</b>																									
<b>Zona agraria II. — Del Sommacco</b>																									
5	Montevago	12	9,4	6	9,0	-	-	753	28,6	140	24,1	128	24,6	222	26,5	391	32,2	61	70,1	13	86,7	1.715	36,3	210	32,6
6	Santa Margherita di Belice	115	90,6	61	91,0	4	100,0	1.880	71,4	440	75,9	393	75,4	617	73,5	823	67,8	26	29,9	2	13,3	3.013	63,7	434	67,4
	<b>Totale</b>	<b>127</b>	<b>100,0</b>	<b>67</b>	<b>100,0</b>	<b>4</b>	<b>100,0</b>	<b>2.633</b>	<b>100,0</b>	<b>580</b>	<b>100,0</b>	<b>521</b>	<b>100,0</b>	<b>839</b>	<b>100,0</b>	<b>1.214</b>	<b>100,0</b>	<b>87</b>	<b>100,0</b>	<b>15</b>	<b>100,0</b>	<b>4.728</b>	<b>100,0</b>	<b>644</b>	<b>100,0</b>
<b>Zona agraria III. — Dell'ulivo</b>																									
7	Alessandria della Rocca	6	0,4	3	0,3	-	-	1.745	13,7	93	6,1	88	6,4	613	14,6	1.039	14,9	3	1,1	-	-	323	2,0	388	7,2
8	Bivona	155	9,3	84	9,1	4	5,6	1.228	9,7	119	7,8	106	7,8	425	10,1	684	9,8	32	11,5	2	16,7	934	5,7	655	12,1
9	Bürgio	302	18,0	142	15,3	30	41,6	1.522	12,0	199	13,0	187	12,2	495	11,8	828	11,8	83	30,0	2	16,7	2.989	18,2	1.040	19,2
10	Calamòna	114	6,8	74	8,0	-	-	537	4,2	82	5,3	72	5,3	161	3,8	294	4,2	-	-	-	-	386	2,3	207	3,8
11	Caltabellotta	433	25,9	227	24,5	17	23,6	2.648	20,8	205	13,4	182	13,3	927	22,1	1.514	21,6	13	4,7	7	58,3	4.502	27,4	753	13,9
12	Cianciana	31	1,8	19	2,1	2	2,8	1.469	11,5	84	5,5	74	5,4	458	10,9	927	13,3	14	5,0	-	-	913	5,6	481	8,9
13	Lucca Sicula	182	10,9	93	10,0	7	9,7	1.228	9,6	76	4,9	62	4,5	387	8,0	815	11,6	60	21,7	-	-	947	5,8	602	11,1
14	Sambuca di Sicilia	391	23,4	241	26,0	8	11,1	1.729	13,6	640	41,8	583	42,7	527	12,5	582	8,0	2	0,7	-	-	5.145	31,3	1.107	20,5
15	Villafraanca Sicula	59	3,5	44	4,7	4	5,6	628	4,9	34	2,2	33	2,4	259	6,2	335	4,8	70	25,3	1	8,3	280	1,7	108	3,3
	<b>Totale</b>	<b>1.673</b>	<b>100,0</b>	<b>927</b>	<b>100,0</b>	<b>72</b>	<b>100,0</b>	<b>12.732</b>	<b>100,0</b>	<b>1.532</b>	<b>100,0</b>	<b>1.387</b>	<b>100,0</b>	<b>4.202</b>	<b>100,0</b>	<b>6.998</b>	<b>100,0</b>	<b>277</b>	<b>100,0</b>	<b>12</b>	<b>100,0</b>	<b>16.418</b>	<b>100,0</b>	<b>5.413</b>	<b>100,0</b>
<b>Zona agraria IV. — Frumentaria B</b>																									
16	Agrigento	808	44,6	387	41,9	40	36,7	3.101	14,2	373	20,2	323	19,9	1.231	13,4	1.497	13,9	243	30,6	39	35,5	3.785	21,0	1.741	16,5
17	Aragona	47	2,6	21	2,4	-	-	2.704	12,4	140	7,6	122	7,5	1.188	12,9	1.381	12,8	10	1,3	3	2,7	1.494	8,3	890	7,9
18	Cattolica Eraclea	173	9,6	85	9,7	8	7,3	2.440	11,2	129	7,0	115	7,1	790	8,6	1.521	14,1	13	1,6	1	0,9	2.410	13,4	1.184	11,0
19	Comitini	-	-	-	-	-	-	123	0,6	7	0,4	6	0,4	52	0,6	64	0,6	-	-	-	-	357	2,0	113	1,1
20	Favara	226	12,5	106	12,1	27	24,8	2.190	10,0	200	10,8	172	10,6	742	8,1	1.248	11,6	38	4,8	9	8,2	2.019	11,2	694	6,6
21	Grotte	6	0,3	4	0,5	2	1,8	1.048	4,8	108	5,8	99	6,1	470	5,1	470	4,4	20	2,5	-	-	585	3,2	411	3,9
22	Joppoio Giancaxio	48	2,6	23	2,6	4	3,7	61	2,6	57	3,1	50	3,1	270	2,9	234	2,2	40	5,1	-	-	130	0,7	199	1,9
23	Montalegre	34	1,9	12	1,4	1	0,9	751	3,4	40	2,2	33	2,0	377	4,1	334	3,1	3	0,4	-	-	1.023	5,7	329	3,1
24	Porto Empedocle	30	1,7	17	1,9	-	-	450	2,1	90	4,9	83	5,1	215	2,3	145	1,3	98	12,4	19	17,3	384	2,1	1.098	10,4
25	Racalmuto	37	2,0	18	2,1	5	4,6	1.713	7,9	171	9,3	155	9,5	720	7,9	822	7,6	45	5,7	2	1,8	1.151	6,4	923	8,7
26	Raffadoll	90	5,0	51	5,8	-	-	2.853	13,1	226	12,2	194	11,9	1.374	15,0	1.253	11,6	105	13,2	16	14,5	1.621	9,0	840	8,0
27	Realmondo	6	0,3	2	0,2	-	-	608	2,8	23	1,2	21	1,3	428	4,7	157	1,5	93	11,7	18	16,4	128	0,7	407	3,8
28	San Biagio Platani	12	0,7	8	0,9	-	-	1.333	6,1	136	7,4	124	7,6	399	4,4	798	7,4	1	0,1	-	-	640	3,5	372	3,5
29	Sant'Angelo Muxaro	127	7,0	62	7,1	5	4,6	738	3,4	72	3,9	62	3,8	260	2,8	406	3,8	68	8,6	-	-	1.684	9,3	250	2,4
30	Siculiana	167	9,2	100	11,4	17	15,6	1.177	5,4	74	4,0	67	4,1	658	7,2	445	4,1	16	2,0	3	2,7	626	3,5	1.182	11,2
	<b>Totale</b>	<b>1.811</b>	<b>100,0</b>	<b>876</b>	<b>100,0</b>	<b>109</b>	<b>100,0</b>	<b>21.790</b>	<b>100,0</b>	<b>1.846</b>	<b>100,0</b>	<b>1.826</b>	<b>100,0</b>	<b>9.169</b>	<b>100,0</b>	<b>10.775</b>	<b>100,0</b>	<b>793</b>	<b>100,0</b>	<b>110</b>	<b>100,0</b>	<b>18.037</b>	<b>100,0</b>	<b>10.558</b>	<b>100,0</b>
<b>Zona agraria V. — Del mandorlo</b>																									
31	Compobello di Licata	176	13,7	62	11,4	58	27,2	2.426	17,0	605	22,5	556	23,1	855	18,6	966	13,8	165	14,4	35	9,0	2.768	26,1	1.075	18,3
32	Castell. . . . .	521	40,6	247	45,3	57	26,7	4.686	32,8	1.090	40,6	965	40,1	1.498	32,5	2.098	30,0	505	44,1	101	26,1	2.924	27,6	2.642	45,1
33	Castrofilippo	21	1,7	8	1,5	1	0,5	977	6,8	183	6,8	160	6,6	429	9,3	365	5,2	4	0,4	-	-	360	3,4	244	4,2
34	Naro	511	39,8	227	41,6	47	22,1	3.413	23,9	491	18,3	441	18,3	923	20,0	1.999	28,6	210	18,3	48	12,4	1.414	13,3	1.074	18,3
35	Ravanusa	54	4,2	1	0,2	50	23,5	2.787	19,5	317	11,8	286	11,9	902	19,6	1.568	22,4	261	22,8	208	52,5	3.134	29,6	824	14,1
	<b>Totale</b>	<b>1.283</b>	<b>100,0</b>	<b>545</b>	<b>100,0</b>	<b>213</b>	<b>100,0</b>	<b>14.289</b>	<b>100,0</b>	<b>2.886</b>	<b>100,0</b>	<b>2.408</b>	<b>100,0</b>	<b>4.607</b>	<b>100,0</b>	<b>6.986</b>	<b>100,0</b>	<b>1.145</b>	<b>100,0</b>	<b>387</b>	<b>100,0</b>	<b>10.600</b>	<b>100,0</b>	<b>5.859</b>	<b>100,0</b>
	<b>Regione agraria di Collina</b>	<b>4.894</b>	-	<b>2.415</b>	-	<b>398</b>	-	<b>51.444</b>	-	<b>6.644</b>	-	<b>5.922</b>	-	<b>18.817</b>	-	<b>25.983</b>	-	<b>2.302</b>	-	<b>524</b>	-	<b>49.784</b>	-	<b>22.469</b>	-
<b>REGIONE AGRARIA DI PIANURA</b>																									
<b>Zona agraria VI. — Viticola</b>																									
36	Menfi	350	27,1	139	23,7	20	40,0	2.593	29,8	589	41,1	535	41,6	612	27,8	1.392	27,4	1	0,3	-	-	5.281	45,5	591	19,6
37	Ribera	378	29,3	181	30,8	21	42,0	3.080	35,3	366	25,5	337	26,2	1.050	47,8	1.664	32,7	37	10,9	7	14,0	2.595	22,4	919	30,6
38	Solacca	563	43,6	267	45,5	9	18,0	3.043	34,9	478	33,4	413	32,2	526	24,4	2.029	39,9	300	88,8	43					



Provincia di AGRIGENTO

Tav. II.

I. - Dati generali

Table I: General data. Columns include: 1. Popolazione (Presente, In complesso, Per km² territoriale, di superf. agr. e forest.); 2. Distribuzione dei Comuni (Comuni fino a 500 ab. N., - ab.); 3. Popolazione agricola (Posiz. profes. capo famiglia, Famiglie, Componenti); 4. Aziende agricole (Classi di ampiezza, Num., superf. ha., Sistema di cond., Num., Superf. ha.); 5. Bestiame (Bovini N., Bovini, Equini, Suini, Cvini, Caprini).

II. - Superficie per qualità di coltura

III. - Ripartizione superficie seminativi

IV. - Superficie e densità delle colture legnose (\*)

Table II: Superficie per qualità di coltura. Columns: QUALITÀ DI COLTURA (1-8), SUPERFICIE (ettari) (2-4). Rows: 1. Seminativi, 2. Prati permanenti, 3. Prati-pascoli perm., 4. Pascoli permanenti, 5. Colture legnose specializzate, 6. Boschi (compresi i castagneti da frutto), 7. Incolti produttivi, 8. Superficie improduttiva.

Table III: Ripartizione superficie seminativi. Columns: COLTIVAZIONI (1-6), SUPERFICIE INTEGRANTE (2), SUPERF. RIPETUTA COLTIVAZIONI INTERCALARI (3-5), totale (6). Rows: 1. Cereali, 2. Coltiv. industriali, 3. Altre coltivazioni, 4. Foraggere, 5. Riposi con o senza pascolo, 6. Orti stabili, risalestab., ecc.

Table IV: Superficie e densità delle colture legnose. Columns: COLTIVAZIONI (1-8), SUPERFICIE INTEGRANTE (2-6), SUPERFICIE RIPETUTA (7-12). Rows: 1. Viti, 2. Olivii, 3. Agrumi, 4. Gelsi, 5. Fruttiferi, 6. Piante ornament., 7. Altre, 8. Vivali, cannelli, ecc.

V. - Superficie e produzione delle singole coltivazioni - Densità delle coltivazioni legnose

Table V: Detailed data on cultivation surface and production. Columns: QUALITÀ DI COLTURA (1-2), SUPERFICIE (3-4), PRODUZIONE (5-10), SUPERFICIE (11-12), PRODUZIONE (13-14). Rows: 1-48. Includes sub-sections for 'Seminativi' and 'Coltivazioni legnose'.

VI. - Produzione dei cereali

VII. - Produzione dei foraggi

Table VI: Production of cereals. Columns: COLTIVAZIONI (1-2), PRODUZIONE (3-6). Rows: 1. Frumento, 2. Riso, 3. Granoturco, 4. Cereali minori.

Table VII: Production of forage. Columns: COLTIVAZIONI (1-2), PROD. TOT. (3-4), PROD. ACCESSORIA (5-6). Rows: 1. Prati avvicendati, 2. Id. anno d'imp., 3. Erbai annuali, 4. Id. intercalari, 5. Prati permanenti, 6. Prati-pascoli permanenti, 7. Pascoli permanenti, 8. Produz. access. di foraggio.

(\*) Vedi « Avvertenze alle tavole »: pag. 1.

Regione agraria di MONTAGNA - Zona agraria I. - FRUMENTARIA A

Tav. II.

I. - Dati generali

Table with 5 main columns: 1. Popolazione, 2. Distribuzione dei Comuni, 3. Popolazione agricola, 4. Aziende agricole, 5. Bestiame. It includes data for present and resident populations, commune distribution, agricultural population, farm statistics, and livestock counts.

II. - Superficie per qualità di coltura

Table showing cultivation area (SUPERFICIE) in hectares, categorized by quality (QUALITÀ DI COLTURA). Columns include 'Qualità di coltura', 'semplici', 'con piante legnose', and 'totale'.

III. - Ripartizione superficie seminativi

Table showing the distribution of sown surface (COLTIVAZIONI) across different types of crops and permanent plots, with columns for 'COLTIVAZIONI', 'SUPERFICIE INFRANTE', and 'totale'.

IV. - Superficie e densità delle colture legnose (\*)

Table detailing the surface area and density of woody crops (COLTIVAZIONI), distinguishing between integrated and separate cultivation systems, with columns for 'SUPERFICIE INTEGRANTE', 'SUPERFICIE RIPETUTA', and 'COLTIVAZIONI'.

V. - Superficie e produzione delle singole coltivazioni - Densità delle coltivazioni legnose

Large table showing the surface area and production of individual crops, including both sown crops (Seminativi) and woody crops (Coltivazioni legnose). It includes production data for various years and crop types.

VI. - Produzione dei cereali

Table showing the production of cereals (COLTIVAZIONI), detailing yield and total production for different cereal types and their quality.

VII. - Produzione dei foraggi

Table showing the production of forage (PROD. TOT. and PROD. ACCESSORIA), including data for different types of forage and their quality.

(\*) Vedi « Avvertenze alle tavole »: pag. 1.





Zona agraria II. - DEL SOMMACCO

Tav. II.

I. - Dati generali

REGIONE AGRARIA DI COLLINA

Table with 5 main sections: 1. Popolazione, 2. Distribuzione dei Comuni, 3. Popolazione agricola, 4. Aziende agricole, 5. Bestiame. Includes data on population, land distribution, agricultural holdings, and livestock.

II. - Superficie per qualità di coltura

III. - Ripartizione superficie seminativi

IV. - Superficie e densità delle colture legnose

Table showing surface area by quality of cultivation, including categories like seminativi, prati permanenti, and incolti.

Table showing the distribution of surface area among various crops in the seminative sector, such as cereals, industrial crops, and forage.

Table showing surface area and density of woody crops, including vineyards, olive groves, and orchards.

V. - Superficie e produzione delle singole coltivazioni - Densità delle coltivazioni legnose

Large table detailing the surface area and production of individual crops, including cereals, legumes, and woody crops, with sub-sections for seminative and woody crops.

Footnote explaining symbols and abbreviations used in the tables, such as (1) for olive grove density and (2) for fruit density.

VI. - Produzione dei cereali

VII. - Produzione dei foraggi

Table showing the production of cereals, including wheat, rice, and other grains, with data on surface area and yield.

Table showing the production of forage crops, including hay and silage, with data on surface area and yield.

(\*) Vedi « Avvertenze alle tavole »: pag. 1.

Zona agraria III. - DELL'ULIVO

Tav. II.

I. - Dati generali

REGIONE AGRARIA DI COLLINA

Table I: Dati generali. Columns: 1. Popolazione (Censim. 21-IV-1931-IX), 2. Distribuzione dei Comuni (Censim. 21-IV-1931-IX), 3. Popolazione agricola (\*), 4. Aziende agricole (\*), 5. Bestiame (\*).

II. - Superficie per qualità di coltura

III. - Ripartizione superficie seminativi

IV. - Superficie e densità delle colture legnose (\*)

Table II: Superficie per qualità di coltura. Columns: QUALITÀ DI COLTURA, SUPERFICIE (ettari) - Qualità di coltura (semplici, con piante legnose, totale).

Table III: Ripartizione superficie seminativi. Columns: COLTIVAZIONI, SUPERFICIE INTEGRANTE (ettari) - nel seminativi, nelle colt. legn. spec., totale.

Table IV: Superficie e densità delle colture legnose (\*). Columns: COLTIVAZIONI, SUPERFICIE INTEGRANTE (a coltura specializzata, pura, mista, prevalente, totale; a coltura promiscua, secondaria), SUPERFICIE RIPETUTA (a coltura promiscua, piante nelle tare e sparse).

V. - Superficie e produzione delle singole coltivazioni - Densità delle coltivazioni legnose

Table V: Superficie e produzione delle singole coltivazioni - Densità delle coltivazioni legnose. Columns: N. elenco coltivaz. (\*), QUALITÀ DI COLTURA E COLTIVAZIONI, SUPERFICIE (ettari) - Integrante, ripetuta, PRODUZIONE (quintali) - media per ettaro, totale in base al rendim. unit., QUALITÀ DI COLTURA E COLTIVAZIONI, SUPERFICIE (ettari) - Integrante, ripetuta, PRODUZIONE (quintali) - media per ha., totale.

VI. - Produzione dei cereali

VII. - Produzione dei foraggi

Table VI: Produzione dei cereali. Columns: COLTIVAZIONI, SUPERFICIE complessiva (ettari), PRODUZIONE (q.) - media per ettaro, totale in base al rendim. unit.

Table VII: Produzione dei foraggi. Columns: COLTIVAZIONI, PROD. TOT. (1923-28, 1929), PROD. ACCESSORIA, PROD. TOT. (1923-28, 1929).

(\*) Vedi « Avvertenze alle tavole »: pag. 1.

Zona agraria IV. - FRUMENTARIA B

Tav. II.

I. - Dati generali

REGIONE AGRARIA DI COLLINA

Table with 5 main sections: 1. Popolazione, 2. Distribuzione dei Comuni, 3. Popolazione agricola, 4. Aziende agricole, 5. Bestiame. Includes population statistics, land distribution, agricultural workforce, farm characteristics, and livestock counts.

II. - Superficie per qualità di coltura

III. - Ripartizione superficie seminativi

IV. - Superficie e densità delle colture legnose (\*)

Table II: Surface area by crop quality. Columns: Qualità di coltura, Qualità di coltura (semplici, con piante legnose, totale), Superficie (ettari).

Table III: Distribution of sown surface. Columns: Colture, Superficie integrante, Superficie ripetuta, Superficie complessiva.

Table IV: Surface area and density of woody crops. Columns: Colture, Superficie integrante (pura, prevalente, mista), Superficie ripetuta, Superficie complessiva.

V. - Superficie e produzione delle singole coltivazioni - Densità delle coltivazioni legnose

Table V: Surface area and production of individual crops. Columns: Qualità di coltura, Superficie (integrante, ripetuta), Produzione (media per ettaro, totale in base al rendim. unit.), Densità delle coltivazioni legnose.

(\*) Nel frutteto. - (1) Id. ha. 2.279; nell'oliveto ha. 252. - (2) 0,6% marzuolo. - (3) Nel frutteto ha. 71; nell'oliveto ha. 2. - (4) Id. rispettiv. ha. 45 ed ha. 2. - (5) Id. rispettiv. ha. 2.172 ed ha. 253. - (6) In orti industriali. - (7) Id. ha. 16,6. - (8) Preval. ortaggi da frutta; in orti ind. - (9) 69% sulla, 18% fieno greco, 13% vecchia; con prod. di semenzine q. 261 nel sessennio e q. 226 nel 1929. - (10) Ha. 214 nel frutteto; ha. 10 nell'oliveto. - (11) Preval. vecchia. - (12) 0,5% uva da tavola, 1,9% per consumo diretto. - (13) Sparse. - (14) Per salarvia 1,1%, essiccata trascurabile. - (15) Ha. 253 pistacchietto; ha. 51 ficodindieto. - (16) Relativo ad ha. 253. - (17) Pistacchi. - (18) Id. ha. 4; nespole del Giappone ha. 5. - (19) Id. rispettiv. ha. 70 ed ha. 30. - (20) Produz. totali, rispettiv. nel sessennio 1923-28 e nell'anno 1929: pistacchi, q. 2.809 e q. 2.785; fichi d'India, q. 2.372 e q. 2.724; nespole del Giappone, q. 66 e q. 90. - (21) Sommacheto. - (22) Sommacchi. - (23) Sommacco. - (24) Alti prodotti da colture legnose, rispettiv. nel sessennio 1923-28 e nell'anno 1929: legna da ardere, q. 191.493 e q. 199.509.

VI. - Produzione dei cereali

VII. - Produzione dei foraggi

Table VI: Production of cereals. Columns: Colture, Superficie complessiva, Produzione (media per ettaro, totale in base al rendim. unit.).

Table VII: Production of forage. Columns: Colture, Prod. tot., Produz. accessoria, Prod. tot. Includes detailed breakdown of forage production and accessorial products.

(\*) Vedi « Avvertenze alle tavole »: pag. 1.

Zona agraria V. - BEL MANDORLO

Tav. II.

I. - Dati generali.

REGIONE AGRARIA DI COLLEINA

Table I: Dati generali. Columns include: 1. Popolazione (Censim. 21-IV-1961-IX), 2. Distribuzione del Comune (Censim. 21-IV-1961-IX), 3. Popolazione agricola (Censim. 21-IV-1961-IX), 4. Aziende agricole (Censim. agr. 10-III-1960-VIII), 5. Bestiame (Censim. agr. 10-III-1960-VIII).

II. - Superficie per qualità di coltura

III. - Ripartizione superficie seminativa

IV. - Superficie e densità delle colture legnose (\*)

Table II: Superficie per qualità di coltura. Columns: QUALITÀ DI COLTURA, SUPERFICIE (ettari) - Qualità di coltura (semplici, con piante legnose), totale.

Table III: Ripartizione superficie seminativa. Columns: COLTIVAZIONI, SUPERFICIE INTEGRANTE (ettari), SUPERF. RIPETUTA COLTIVAZIONI INTERCALARI (ettari).

Table IV: Superficie e densità delle colture legnose. Columns: COLTIVAZIONI, SUPERFICIE INTEGRANTE a coltura specializzata (pura, prevalente, mista), SUPERFICIE RIPETUTA a coltura promiscua, piante nelle tare e sparse.

V. - Superficie e produzione delle singole coltivazioni - Densità delle coltivazioni legnose

Table V: Superficie e produzione delle singole coltivazioni. Columns: QUALITÀ DI COLTURA, SUPERFICIE (ettari), PRODUZIONE (quintali), N. elenco coltivaz. (\*).

VI. - Produzione dei cereali

VII. - Produzione dei foraggi

Table VI: Produzione dei cereali. Columns: COLTIVAZIONI, SUPERFICIE complessiva (ettari), PRODUZIONE (q) - media per ettaro, totale in base al rend. unit.

Table VII: Produzione dei foraggi. Columns: COLTIVAZIONI, PROD. TOT. (1923-28, 1929), PROD. ACCESORIA (media 1923-28, 1929).

(\*) Vedi « Avvertenze alle tavole »: pag. 1.



Zona agraria VI. - VITICOLA

Tab. II.

B. - Dati generali

REGIONE AGRARIA DI PIANURA

Table with 5 main columns: 1. Popolazione (Censim. 21-IV-1931-IX), 2. Distribuzione dei Comuni (Censim. 21-IV-1931-IX), 3. Popolazione agricola (\*), 4. Aziende agricole (\*), 5. Bestiame (\*). Includes sub-tables for population density, agricultural land, and livestock counts.

II. - Superficie per qualità di coltura

III. - Ripartizione superficie seminativi

IV. - Superficie e densità delle colture legnose (\*)

Table II: Superficie per qualità di coltura. Columns: Qualità di coltura, Qualità di coltura (semplici, con piante legnose, totale), Superficie (ettari).

Table III: Ripartizione superficie seminativi. Columns: Coltivazioni, Superficie (ettari), Ripartizione (nel seminativi, nelle colt. legn. spec., totale).

Table IV: Superficie e densità delle colture legnose (\*). Columns: Coltivazioni, Superficie (ettari), Densità (n. medio piante per ha.), Ripartizione (pura, prevalente, totale, secondaria).

V. - Superficie e produzione delle singole coltivazioni - Densità delle coltivazioni legnose

Table V: Superficie e produzione delle singole coltivazioni - Densità delle coltivazioni legnose. Large table with multiple columns for cultivation types, surface area, and production data.

VI. - Produzione dei cereali

VII. - Produzione dei foraggi

Table VI: Produzione dei cereali. Columns: Coltivazioni, Superficie (ettari), Produzione (q.), media per ettaro.

Table VII: Produzione dei foraggi. Columns: Coltivazioni, Prod. Tot., Produzione Accessoria, Prod. Tot.

(\*) Vedi « Avvertenze alle tavole »: pag. 1.

Zona agraria VII. - DEL MANDORLO, ULIVO E VITE

Tav. II.

I. - Dati generali

REGIONE AGRARIA DI PIANURA

Table I: Dati generali. Columns include: 1. Popolazione (Censim. 21-IV-1931-IX), 2. Distribuzione dei Comuni (Censim. 21-IV-1931-IX), 3. Popolazione agricola (\*), 4. Aziende agricole (\*), 5. Bestiame (\*).

II. - Superficie per qualità di coltura

III. - Ripartizione superficie seminativi

IV. - Superficie e densità delle colture legnose (\*)

Table II: Superficie per qualità di coltura. Columns: QUALITÀ DI COLTURA, SUPERFICIE (ettari), Qualità di coltura con semipiante legnose, totale.

Table III: Ripartizione superficie seminativi. Columns: COLTIVAZIONI, SUPERFICIE INTEGRANTE (ettari), nelle colt. legn. spec., totale.

Table IV: Superficie e densità delle colture legnose (\*). Columns: COLTIVAZIONI, SUPERFICIE INTEGRANTE (a coltura specializzata, pura, prevalente, mista, secondaria), SUPERFICIE RIPETUTA (a coltura promiscua, piante nelle tare e sparse).

V. - Superficie e produzione delle singole coltivazioni - Densità delle coltivazioni legnose

Table V: Superficie e produzione delle singole coltivazioni - Densità delle coltivazioni legnose. Columns: QUALITÀ DI COLTURA, SUPERFICIE (ettari), PRODUZIONE (quintali), media per ettaro, totale in base al rendim. unit.

VI. - Produzione dei cereali

VII. - Produzione dei foraggi

Table VI: Produzione dei cereali. Columns: COLTIVAZIONI, SUPERFICIE complessiva (ettari), PRODUZIONE (q.), media per ettaro, totale in base al rend. unit.

Table VII: Produzione dei foraggi. Columns: COLTIVAZIONI, PROD. TOT. (1923-'28, 1929), PROD. ACCESSORIA, PROD. TOT. (1923-'28, 1929).

(\*) Vedi « Avvertenze alle tavole »: pag. 1.

Zona agraria VIII. - INSULARE DI LAMPEDUSA (41. - Comune di Lampedusa e Linosa)

Tav. II.

I. - Dati generali

REGIONE AGRARIA DI PIANURA

Table I: General data including population, land distribution, agricultural population, agricultural enterprises, and livestock.

II. - Superficie per qualità di coltura

Table II: Surface area by quality of cultivation, categorized by type of cultivation and total area.

III. - Ripartizione superficie seminativi

Table III: Distribution of sown surface area, showing permanent and temporary cultivation types.

IV. - Superficie e densità delle colture legnose (\*)

Table IV: Surface area and density of woody crops, detailing various types of trees and shrubs.

V. - Superficie e produzione delle singole coltivazioni - Densità delle coltivazioni egnose

Table V: Surface area and production of individual crops, including density and yield data for various agricultural products.

(\*) 0,4% uva da tavola, 1,1% per consumo diretto. - (\*) Ficodindieto. - (\*) Fichi d'India. - (\*) Altri prodotti da colture legnose, rispettiv. nel sessennio 1923-28 e nell'anno 1929: legna da ardere, q. 3.040 e q. 3.040

VI. - Produzione dei cereali

Table VI: Production of cereals, showing yield and total production for wheat, rice, and other grains.

VII. - Produzione dei foraggi

Table VII: Production of forage, detailing the production of hay and other feed crops.

(\*) Vedi « Avvertenze alle tavole »: pag. 1.

L. - CAMMARATA

REGIONE AGRARIA DI MONTAGNA

Tav. III.

1. - Dati generali

ZONA AGRARIA FRUMENTARIA A

Table with 5 main columns: 1. Dati geografici, 2. Popolazione, 3. Popolazione agricola, 4. Aziende agricole, 5. Bestiame. Includes data on area, population, and agricultural enterprises.

II. - Superficie per qualità di coltura

III. - Ripartizione superficie seminativi

IV. - Superficie e densità delle colture legnose

Table showing surface area by cultivation quality, with columns for quality, simple plants, plants with legumes, and total area.

Table showing the distribution of surface area among semi-cultures, with columns for cultivation types and surface area.

Table showing surface area and density of woody crops, including columns for cultivation types and density.

V. - Superficie e produzione delle singole coltivazioni. - Densità delle coltivazioni legnose

Large table detailing surface area and production of individual crops, including wheat, barley, and various legumes.

VI. - Produzione dei cereali

VII. - Produzione dei foraggi

Table showing the production of cereals, with columns for cultivation types and production quantities.

Table showing the production of forages, with columns for cultivation types and production quantities.

(\*) Vedi « Avvertenze alle tavole »: pag. 1.











6. - SANTA MARGHERITA DI BÈLICE

REGIONE AGRARIA DI COLLINA

Tab. III.

I. - Dati generali

ZONA AGRARIA DEL SOMMACCO

Table I: General data. Columns include geographical data, population (present and permanent), agricultural population, agricultural holdings, and stock. It details land area, population statistics, and the distribution of agricultural units and livestock.

II. - Superficie per qualità di coltura

III. - Ripartizione superficie dei seminativi

IV. - Superficie e densità delle colture legnose (\*)

Table II: Surface area by crop quality. Lists various crop types (seminativi, permanenti, forestali) and their corresponding surface areas in hectares.

Table III: Distribution of sown surface. Breaks down sown areas by crop type (cereals, industrial, others) and land use (irrigated, permanent).

Table IV: Surface area and density of woody crops. Details the surface area and plant density for various woody crops like vines, olives, and fruit trees.

V. - Superficie e produzione delle singole coltivazioni - Densità delle coltivazioni legnose

Table V: Detailed production and surface area by crop type. This large table provides specific data for individual crop types, including their surface area, average yield per hectare, and production density.

VI. - Produzione dei cereali

VII. - Produzione dei foraggi

Table VI: Cereal production. Shows production volumes in quintals for various crops like wheat, rice, and other cereals, broken down by type.

Table VII: Forage production. Details the production of forages, including both primary forage and other forage products, in quintals.

(\*) Vedi « Avvertenze alle tavole »: pag. 1.

7. - ALESSANDRIA DELLA ROCCA

REGIONE AGRARIA DI COLLINA

Tav. III.

I. - Dati generali

ZONA AGRARIA DELL'ULIVO

Table I: General data including geographical coordinates, population statistics, agricultural land area, and livestock numbers.

II. - Superficie per qualità di coltura

III. - Ripartizione superficie seminativi

IV. - Superficie e densità delle colture legnose (\*)

Table II: Surface area by quality of cultivation, categorized by simple, permanent, and wooded lands.

Table III: Distribution of surface area for arable lands, including sown, permanent, and fallow areas.

Table IV: Surface area and density of woody crops, detailing various types of trees and their densities.

V. - Superficie e produzione delle singole coltivazioni - Densità delle coltivazioni legnose

Table V: Detailed data on surface area and production for individual crops and woody plants, including wheat, corn, and various fruits.

VI. - Produzione dei cereali

VII. - Produzione dei foraggi

Table VI: Production of cereals, showing yields for wheat, corn, and other grains.

Table VII: Production of forage, detailing yields for various types of hay and silage.

(\*) Vedi « Avvertenze alle tavole »: pag. 1.

8. - BIVONA

REGIONE AGRARIA DI COLLINA

Tav. III.

I. - Dati generali

ZONA AGRARIA DELL'ULIVO

Table I: Dati generali. Includes geographical data, population statistics, agricultural population, farm types, and livestock inventory.

II. - Superficie per qualità di coltura

Table II: Superficie per qualità di coltura. Lists various crop types and their corresponding surface areas in hectares.

III. - Ripartizione superficie seminativi

Table III: Ripartizione superficie seminativi. Breaks down the area of cultivated lands by type of crop and land use.

IV. - Superficie e densità delle colture legnose (\*)

Table IV: Superficie e densità delle colture legnose. Details the surface area and plant density for various woody crops like olives and almonds.

V. - Superficie e produzione delle singole coltivazioni - Densità delle coltivazioni legnose

Table V: Superficie e produzione delle singole coltivazioni. Comprehensive table showing surface area, production, and density for individual crops and woody plants.

VI. - Produzione dei cereali

Table VI: Produzione dei cereali. Shows the production of various cereal crops like wheat and rice.

VII. - Produzione dei foraggi

Table VII: Produzione dei foraggi. Details the production of different types of forage crops.

(\*) Vedi « Avvertenze alle tavole »: pag. 1.

9. - BURGIO

REGIONE AGRARIA DI COLLINA

Tav. III.

I. - Dati generali

ZONA AGRARIA DELL' ULIVO

Table with 5 main sections: 1. Dati geografici, 2. Popolazione (Censim. 21-IV-1931-IX), 3. Popolazione agricola (\*), 4. Aziende agricole (\*), 5. Bestiame (\*). Includes geographical coordinates, population statistics, agricultural holdings, and livestock data.

II. - Superficie per qualità di coltura

III. - Ripartizione superficie seminativi

IV. - Superficie e densità delle colture legnose (\*)

Table II: Surface by quality of cultivation. Columns: Qualità di coltura, Qualità di coltura (semplici, con piante legnose), totale.

Table III: Distribution of sown surface. Columns: Coltivazioni, Superficie integrante, Superficie ripetuta.

Table IV: Surface and density of woody crops. Columns: Coltivazioni, Superficie integrante (pura, prevalente, mista, secondaria), Superficie ripetuta.

V. - Superficie e produzione delle singole coltivazioni - Densità delle coltivazioni legnose

Table V: Surface and production of individual crops - Density of woody crops. Large table with multiple columns for crop types, surface area, and production data.

VI. - Produzione dei cereali

VII. - Produzione dei foraggi

Table VI: Production of cereals. Columns: Coltivazioni, Produzione (q.) per ettaro, Produzione (q.) totale in base al rend. unit.

Table VII: Production of forage. Columns: Coltivazioni, Prod. Tot. (1923-'28, 1929), Prod. Accessoria.

(\*) Vedi « Avvertenze alle tavole » pag. 1.



11. - CALTABELLOTTA

Tav. III.

I. - Dati generali

ZONA AGRARIA DELL'ULIVO

Table I: General data including geographical coordinates, population (present and resident), agricultural holdings (classes and totals), and livestock (cattle, horses, sheep, goats, pigs, and poultry).

II. - Superficie per qualità di coltura

III. - Ripartizione superficie seminativi

IV. - Superficie e densità delle colture legnose (\*)

Table II: Surface area by crop quality, showing categories like seminativi, prati permanenti, pascoli permanenti, etc., with surface area in ettari.

Table III: Distribution of sown surface, categorized by crop type (cereals, industrial crops, forage, etc.) and sowing method (intercalary, permanent).

Table IV: Surface area and density of woody crops, detailing olive groves, almond groves, and other fruit trees, including planting density and total surface.

V. - Superficie e produzione delle singole coltivazioni - Densità delle coltivazioni legnose

Table V: Detailed production and surface area of individual crops, including cereals, legumes, and woody crops, with columns for surface area, production in quintals, and density.

Footnote for Table V: (\*) Nell'oliveto ha. 1.433; nel frutteto ha. 53 - (\*) Id. rispettiv. ha. 717 ed ha. 26. - (\*) Id. rispettiv. ha. 715 ed ha. 25. - (\*) Ortaggi da frutti; in orti industriali. - (\*) Sulla. - (\*) 5,0% uva da tavola, 1,0% per consumo diretto. - (\*) 0,7% per salamoia, 0,3% essiccata. - (\*) Fichi d'India; nelle tare. - (\*) Altri prodotti da colture legnose, rispettiv. nel sessennio 1923-28 e nell'anno 1929: legna da ardere, q. 30.082 e q. 24.836.

VI. - Produzione dei cereali

VII. - Produzione dei foraggi

Table VI: Production of cereals, showing average yield per hectare and total production for wheat, rice, and other cereals.

Table VII: Production of forage, detailing the production of hay and other feed crops, including accessorial production.

(\*) Vedi « Avvertenze alle tavole »: pag. 1.

12. - CIANCIANA

REGIONE AGRARIA DI COLLINA

Tav. III.

I. - Dati generali

ZONA AGRARIA DELL'ULIVO

Table I: Dati generali. Columns: 1. Dati geografici, 2. Popolazione (Censim. 21-IV-1931-IX), 3. Popolazione agricola (\*), 4. Aziende agricole (\*), 5. Bestiame (\*).

II. - Superficie per qualità di coltura

Table II: Superficie per qualità di coltura. Columns: QUALITÀ DI COLTURA, SUPERFICIE (ettari), Qualità di coltura (semplici, con piante legnose, totale).

III. - Ripartizione superficie seminativi

Table III: Ripartizione superficie seminativi. Columns: COLTIVAZIONI, SUPERFICIE INTEGRANTE (ettari), SUPERF. RIPETUTA COLTIVAZIONI INTERCALARI (ettari).

IV. - Superficie e densità delle colture legnose (\*)

Table IV: Superficie e densità delle colture legnose (\*). Columns: COLTIVAZIONI, SUPERFICIE INTEGRANTE (a coltura specializzata, pura, prevalente, mista, secondaria), SUPERFICIE RIPETUTA (a coltura promiscua, piante nelle tare e sparse).

V. - Superficie e produzione delle singole coltivazioni - Densità delle coltivazioni legnose

Table V: Superficie e produzione delle singole coltivazioni - Densità delle coltivazioni legnose. Columns: N. elenco coltivaz. (\*), QUALITÀ DI COLTURA E COLTIVAZIONI, SUPERFICIE (ettari), PRODUZIONE (quintali), QUALITÀ DI COLTURA E COLTIVAZIONI, SUPERFICIE (ettari), PRODUZIONE (quintali).

VI. - Produzione dei cereali

Table VI: Produzione dei cereali. Columns: COLTIVAZIONI, SUPERFICIE complessiva (ettari), PRODUZIONE (q.), COLTIVAZIONI, SUPERFICIE complessiva (ettari), PRODUZIONE (q.).

VII - Produzione dei foraggi

Table VII: Produzione dei foraggi. Columns: COLTIVAZIONI, PROD. TOT., PROD. ACCESSORIA, PROD. TOT.

(\*) Vedi « Avvertenze alle tavole »: pag. 1.

13. - LUCCA SICULA

REGIONE AGRARIA DI COLLINA

ZONA AGRARIA DELL'ULIVO

Tav. III.

I. - Dati generali

Table with 5 main columns: 1. Dati geografici, 2. Popolazione, 3. Popolazione agricola, 4. Aziende agricole, 5. Bestiame. Contains demographic and agricultural statistics for Lucca Sicula.

II. - Superficie per qualità di coltura

III. - Ripartizione superficie seminativi

IV. - Superficie e densità delle colture legnose (\*)

Table II: Superficie per qualità di coltura. Columns: Qualità di coltura, Qualità di coltura (semplici, con piante legnose, totale). Rows include seminativi, prati permanenti, pascoli, etc.

Table III: Ripartizione superficie seminativi. Columns: Coltivazioni, Superficie integrante, nel seminativi, nelle colt. legn. spec., totale. Rows include cereali, industriali, foraggi, etc.

Table IV: Superficie e densità delle colture legnose. Columns: Coltivazioni, Superficie integrante (pura, prevalente, totale), Superficie ripetuta (secondaria, promiscua, piante nelle tare e sparse). Rows include viti, ulivi, agrumi, etc.

V. - Superficie e produzione delle singole coltivazioni - Densità delle coltivazioni legnose

Table V: Superficie e produzione delle singole coltivazioni. Large table with columns for quality of cultivation, surface, and production (quintals) for various crops like wheat, rice, and legumes.

(\*) Nell'oliveto ha. 329; nel frutteto ha. 88. - (\*) Id. rispettiv. ha. 192 ed ha. 68. - (\*) Id. rispettiv. ha. 28 ed ha. 16. - (\*) Sulla. - (\*) 1,0% uva da tavola, 1,0% per consumo diretto. - (\*) 0,5% per salamoia, 0,5% essiccata. - (\*) Sommaccheto. - (\*) Sommacco. - (\*) Altri prodotti da colture legnose, rispettiv. nel sessennio 1923-28 e nell'anno 1929: legna da ardere, q. 6.953 e q. 5.687.

VI. - Produzione dei cereali

VII. - Produzione dei foraggi

Table VI: Produzione dei cereali. Columns: Coltivazioni, Superficie complessiva, Produzione (media per ettaro, totale in base al rend. unit.). Rows include wheat, rice, and other cereals.

Table VII: Produzione dei foraggi. Columns: Coltivazioni, Prod. tot., Produz. accessoria, Prod. tot. Rows include various types of forage crops.

(\*) Vedi « Avvertenze alle tavole »: pag. 1.





15. - VILLAFRANCA SICULA

REGIONE AGRARIA DI COLLINA

Tav. III.

I. - Dati generali

ZONA AGRARIA DELL'ULIVO

Table I: General data. Columns include: 1. Dati geografici (Geographical data), 2. Popolazione (Population), 3. Popolazione agricola (Agricultural population), 4. Aziende agricole (Agricultural enterprises), 5. Bestiame (Livestock).

II. - Superficie per qualità di coltura

III. - Ripartizione superficie seminativi

IV. - Superficie e densità delle colture legnose (\*)

Table II: Surface by quality of cultivation. Columns: Qualità di coltura (Quality of cultivation), Superficie (ettari) (Surface in hectares), Qualità di coltura (Quality of cultivation), Totale (Total).

Table III: Distribution of sowing surface. Columns: Coltivazioni (Cultivations), Superficie integrante (Integrating surface), Superficie ripetuta (Repeating surface), Totale (Total).

Table IV: Surface and density of woody crops. Columns: Coltivazioni (Cultivations), Superficie integrante (Integrating surface), Superficie ripetuta (Repeating surface), Superficie complessiva (Total surface).

V. - Superficie e produzione delle singole coltivazioni - Densità delle coltivazioni legnose

Table V: Surface and production of individual cultivations - Density of woody cultivations. Columns: N. elenco coltivaz. (Cultivation list number), Qualità di coltura (Quality of cultivation), Superficie (Surface), Produzione (Production), Densità (Density).

(\*) Nell'oliveto ha. 410; nel frutteto ha. 70. - (\*) Id. rispettiv. ha. 197 ed ha. 35. - (\*) Sulla. - (\*) Rotti, in parte, nell'anno stesso. - (\*) 1,0% uva per consumo diretto. - (\*) 0,7% per salamoia, 0,3% essiccata. - (\*) Fichi d'India; nelle tare. - (\*) Altri prodotti da colture legnose, rispettiv. nel sessennio 1923-'28 e nell'anno 1929: legna da ardere, q. 16.593 e q. 16.593.

VI. - Produzione dei cereali

VII. - Produzione dei foraggi

Table VI: Production of cereals. Columns: Coltivazioni (Cultivations), Superficie complessiva (Total surface), Produzione (Production).

Table VII: Production of forage. Columns: Coltivazioni (Cultivations), Prod. Tot. (Total production), Prod. Accessoria (Accessory production).

(\*) Vedi « Avvertenze alle tavole »: pag. 1.

16. - AGRIGENTO

REGIONE AGRARIA DI COLLINA

Tav. III.

I. - Dati generali

ZONA AGRARIA FRUMENTARIA B

Table I: General data. Columns include: 1. Dati geografici (Geographical data), 2. Popolazione (Population), 3. Popolazione agricola (Agricultural population), 4. Aziende agricole (Agricultural enterprises), 5. Bestiame (Livestock).

II. - Superficie per qualità di coltura

Table II: Surface area by quality of cultivation. Columns: Qualità di coltura (Quality of cultivation), Superficie (ettari) (Surface in hectares), including sub-columns for quality and total.

III. - Ripartizione superficie seminativi

Table III: Distribution of sown surface. Columns: Coltivazioni (Cultivations), Superficie (ettari) (Surface in hectares), including sub-columns for sown and total.

IV. - Superficie e densità delle colture legnose (\*)

Table IV: Surface and density of woody crops. Columns: Coltivazioni (Cultivations), Superficie (ettari) (Surface in hectares), including sub-columns for specialized and secondary crops.

V. - Superficie e produzione delle singole coltivazioni - Densità delle coltivazioni legnose

Table V: Surface and production of individual cultivations - Density of woody cultivations. Large table with multiple columns for quality, surface, and production for various crops.

VI. - Produzione dei cereali

Table VI: Production of cereals. Columns: Coltivazioni (Cultivations), Superficie complessiva (ettari) (Total surface in hectares), Produzione (q.) (Production in quintals).

VII. - Produzione dei foraggi

Table VII: Production of forage. Columns: Coltivazioni (Cultivations), Prod. Tot. (Prod. Tot.) (Total production), Produz. Accessoria (Accessory production).

(\*) Vedi « Avvertenze alle tavole »: pag. 1.



18. - CATTOLICA ERACLEA

REGIONE AGRARIA DI COLLINA

ZONA AGRARIA FRUMENTARIA B

Tab. III.

I - Dati generali

Table I: Dati generali. Includes geographical data, population statistics (total and agricultural), and agricultural statistics (crops, livestock).

II - Superficie per qualità di coltura

Table II: Superficie per qualità di coltura. Shows surface area in hectares for various crop types like seminativi, prati permanenti, etc.

III - Ripartizione superficie seminativi

Table III: Ripartizione superficie seminativi. Breaks down the surface area of arable land by crop type.

IV - Superficie e densità delle colture legnose (\*)

Table IV: Superficie e densità delle colture legnose. Details the surface area and density of woody crops like vines, olives, etc.

V - Superficie e produzione delle singole coltivazioni - Densità delle coltivazioni legnose

Table V: Superficie e produzione delle singole coltivazioni. Large table showing surface area and production for individual crops, including cereals, legumes, and woody crops.

VI - Produzione dei cereali

Table VI: Produzione dei cereali. Focuses on the production of cereals like wheat, rice, and other grains.

VII - Produzione dei foraggi

Table VII: Produzione dei foraggi. Details the production of forage crops used for livestock.

(\*) Vedi « Avvertenze alle tavole »: pag. 1.

19. - COMITINI

REGIONE AGRARIA DI COLLINA

Tab. III.

I. - Dati generali

ZONA AGRARIA FRUMENTARIA B

Table I: General data including geographical coordinates, population (total and agricultural), and agricultural holdings (classes, area, and system).

II. - Superficie per qualità di coltura

III. - Ripartizione superficie seminativi

IV. - Superficie e densità delle colture legnose (\*)

Table II: Surface area by crop quality, showing simple and total surface for various crop types.

Table III: Distribution of sown surface, detailing permanent and temporary crops.

Table IV: Surface area and density of woody crops, categorized by type and management.

V. - Superficie e produzione delle singole coltivazioni - Densità delle coltivazioni legnose

Table V: Detailed production and density data for individual crops, including cereals and woody plants.

(\*) Sulla. - (\*) 7,5 % uva per consumo diretto. - (\*) 0,3 % per salamola. - (\*) Altri prodotti da colture legnose, rispettiv. nel sessennio 1923-'28 e nell'anno 1929: legna da ardere, q. 619 e q. 619.

VI. - Produzione dei cereali

VII. - Produzione dei foraggi

Table VI: Production of cereals, showing yield per hectare and total production for various types.

Table VII: Production of forage, detailing total production and accessorial products.

(\*) Vedi « Avvertenze alle tavole »: pag. 1.

20. - FAVARA

REGIONE AGRARIA DI COLLINA

Tav. III.

I. - Dati generali

ZONA AGRARIA FRUMENTARIA B

Table I: General data. Columns include: 1. Dati geografici (Geographical data), 2. Popolazione (Population), 3. Popolazione agricola (Agricultural population), 4. Aziende agricole (Agricultural enterprises), 5. Bestiame (Livestock).

II. - Superficie per qualità di coltura

III. - Ripartizione superficie seminativi

IV. - Superficie e densità delle colture legnose (\*)

Table II: Surface by quality of cultivation. Columns: QUALITÀ DI COLTURA, Qualità di coltura (semplici, con piante legnose), totale.

Table III: Distribution of sown surface. Columns: COLTIVAZIONI, SUPERFICIE INVEGNATA, nel seminativi, nelle colt. legn. spec., totale.

Table IV: Surface and density of woody crops. Columns: COLTIVAZIONI, SUPERFICIE INTEGRANTE, SUPERFICIE RIPETUTA, a coltura specializzata, a coltura promiscua, piante nelle tare e parse.

V. - Superficie e produzione delle singole coltivazioni - Densità delle coltivazioni legnose

Table V: Surface and production of individual crops - Density of woody crops. Columns: N. elenco coltivaz., QUALITÀ DI COLTURA, SUPERFICIE (Integrante, ripetuta), PRODUZIONE (media per ettaro, totale in base al rendim. unit.), N. elenco coltivaz., QUALITÀ DI COLTURA, SUPERFICIE (Integrante, ripetuta), PRODUZIONE (media per ha. sulla superf. integ. a colt. pura, totale).

VI. - Produzione dei cereali

VII. - Produzione dei foraggi

Table VI: Production of cereals. Columns: COLTIVAZIONI, SUPERFICIE complessiva, PRODUZIONE (q.) (media per ettaro, totale in base al rendim. unit.).

Table VII: Production of forage. Columns: COLTIVAZIONI, PROD. TOT. (media 1923-'28, 1929), PROD. ACCESSORIA, PROD. TOT. (media 1923-'28, 1929).

(\*) Vedi « Avvertenze alle tavole »: pag. 1.

21. - GROTTE

REGIONE AGRARIA DI COLLINA

Tab. III.

I. - Dati generali

ZONA AGRARIA FRUMENTARIA B

Table I: Dati generali. Columns include: 1. Dati geografici, 2. Popolazione (Censim. 21-IV-1931-IX), 3. Popolazione agrigola (\*), 4. Aziende agricole (\*), 5. Bestiame (\*).

II. - Superficie per qualità di coltura

III. - Ripartizione superficie seminativi

IV. - Superficie e densità delle colture legnose (\*)

Table II: Superficie per qualità di coltura. Columns: QUALITÀ DI COLTURA, SUPERFICIE (ettari), Qualità di coltura (semplici, con piante legnose, totale).

Table III: Ripartizione superficie seminativi. Columns: COLTIVAZIONI, SUPERFICIE INTEGRANTE, SUPERF. RIFERTURA COLTIVAZIONI INTERCALARI.

Table IV: Superficie e densità delle colture legnose (\*). Columns: COLTIVAZIONI, SUPERFICIE INTEGRANTE, SUPERFICIE RIPETUTA.

V. - Superficie e produzione delle singole coltivarioni - Densità delle coltivarioni legnose

Table V: Superficie e produzione delle singole coltivarioni - Densità delle coltivarioni legnose. Large table with columns for QUALITÀ DI COLTURA, SUPERFICIE, PRODUZIONE (quintali), and DENSITÀ.

VI. - Produzione dei cereali

VII. - Produzione dei foraggi

Table VI: Produzione dei cereali. Columns: COLTIVAZIONI, SUPERFICIE complessiva, PRODUZIONE (q.) media per ettaro, totale in base al rend. unit.

Table VII: Produzione dei foraggi. Columns: COLTIVAZIONI, PROD. TOT., PROD. ACCESSORIA, PROD. TOT.

(\*) Vedi « Avvertenze alle tavole »: pag. 1.



22. - JÒPPOLO GIANCAXIO

REGIONE AGRARIA DI COLLINA

Tav. III.

I. - Dati generali

ZONA AGRARIA FRUMENTARIA B

Table I: General data. Columns include: 1. Dati geografici (Geographical data), 2. Popolazione (Population), 3. Popolazione agricola (Agricultural population), 4. Aziende agricole (Agricultural enterprises), 5. Bestiame (Livestock).

II. - Superficie per qualità di coltura

III. - Ripartizione superficie seminativi

IV. - Superficie e densità delle colture legnose (\*)

Table II: Surface by quality of cultivation. Columns: Qualità di coltura (Quality of cultivation), Superficie (ettari) (Surface in hectares), Qualità di coltura con semipiante legnose (Quality of cultivation with leguminous plants), Totale (Total).

Table III: Distribution of sown surface. Columns: Coltivazioni (Cultivations), Superficie irrigata (Superficie irrigata), Superficie ripetuta (Superficie ripetuta), Totale (Total).

Table IV: Surface and density of woody crops. Columns: Coltivazioni (Cultivations), Superficie integrante (Superficie integrante), Superficie ripetuta (Superficie ripetuta), Superficie complessiva (Superficie complessiva).

V. - Superficie e produzione delle singole coltivazioni - Densità delle coltivazioni legnose

Table V: Surface and production of individual cultivations - Density of woody crops. Columns: Qualità di coltura (Quality of cultivation), Superficie (ettari) (Surface in hectares), Produzione (quintali) (Production in quintals), Densità (Density).

VI. - Produzione dei cereali

VII. - Produzione dei foraggi

Table VI: Production of cereals. Columns: Coltivazioni (Cultivations), Superficie complessiva (Superficie complessiva), Produzione (quintali) (Production in quintals).

Table VII: Production of forage. Columns: Coltivazioni (Cultivations), Prod. Tot. (Prod. Tot.), Produzione accessoria (Produzione accessoria), Prod. Tot. (Prod. Tot.).

(\*) Vedi « Avvertenze alle tavole »: pag. 1.

23. - MONTALLEGRO

REGIONE AGRARIA DI COLLINA

Tav. III.

I. - Dati generali

ZONA AGRARIA FRUMENTARIA B.

Table I: General data including geographical data, population, agricultural population, farms, and livestock.

II. - Superficie per qualità di coltura

III. - Ripartizione superficie seminativi

IV. - Superficie e densità delle colture legnose (\*)

Table II: Surface area by crop quality, showing simple and total areas for various crop types.

Table III: Distribution of sown surface, detailing permanent and temporary crops.

Table IV: Surface area and density of woody crops, including vineyards, olive groves, and orchards.

V. - Superficie e produzione delle singole coltivazioni - Densità delle coltivazioni legnose

Table V: Comprehensive table showing surface area and production for individual crops and woody plant densities.

VI. - Produzione dei cereali

VII. - Produzione dei foraggi

Table VI: Production of cereals, including wheat, rice, and other grains.

Table VII: Production of forage, including hay and other feed crops.

(\*) Vedi « Avvertenze alle tavole »: pag. 1.

24. - PORTO EMPÈDOCLE

REGIONE AGRARIA DI COLLINA

Tav. III.

I. - Dati generali

ZONA AGRARIA FRUMENTARIA B

Table I: General data including geographical features, population (total and agricultural), and agricultural farms (number, area, and systems).

II. - Superficie per qualità di coltura

III. - Ripartizione superficie seminativi

IV. - Superficie e densità delle colture legnose (\*)

Table II: Surface area by crop quality, showing categories like seminative, permanent, and forestal areas.

Table III: Distribution of sown surface, detailing cereals, industrial crops, and permanent crops.

Table IV: Surface area and density of woody crops, including vineyards, olive groves, and orchards.

V. - Superficie e produzione delle singole coltivazioni - Densità delle coltivazioni legnose

Table V: Detailed production and density data for various crops, including cereals, legumes, and woody crops.

VI. - Produzione dei cereali

VII. - Produzione dei foraggi

Table VI: Production of cereals, showing average yields and total production for different crop types.

Table VII: Production of forage, detailing yields for various types of forage crops and accessories.

(\*) Vedi « Avvertenze alle tavole »: pag. 1.



26. - RAFFADALI

REGIONE AGRARIA DI COLLINA

Tav. III.

I. - Dati generali

ZONA AGRARIA FRUMENTARIA B

Table I: Dati generali. Columns include: 1. Dati geografici, 2. Popolazione (\*), 3. Popolazione agricola (\*), 4. Aziende agricole (\*), 5. Bestiame (\*). Rows include: Giacitura prev. del territ.: Collina, Posizione geografica, Altimetria s/m del territorio, Presente, Residente, Posiz. professa, Famiglie, Componenti, Classi di ampiezza, Num., Superf. ha., Sistema di conduz., Num., Superf. ha., Bovini N., Equini, Suini, Ovini, Caprini.

II. - Superficie per qualità di coltura

III. - Ripartizione superficie seminativi

IV. - Superficie e densità delle colture legnose (\*)

Table II: Superficie per qualità di coltura. Columns: QUALITÀ DI COLTURA, Qualità di coltura (semplici, con piante legnose, totale). Rows: Prati permanenti, Prati pascoli perm., Pascoli permanenti, Colture legnose specializzate, Boschi, Incolti produttivi, Superficie agraria e forestale, Superficie improduttiva, Superficie terzaria.

Table III: Ripartizione superficie seminativi. Columns: COLTIVAZIONI, SUPERF. RIPETUTA COLTIVAZIONI INTERCALARI (totali), nel seminativi, nelle colt. legn. spec., totale. Rows: Coltiv. avvicendate, Coltiv. industriali, Altre coltivazioni, Riposi con o senza pasco, Coltiv. permanenti, Orti stabili, risale stab., ecc., Tare, Superficie complessiva.

Table IV: Superficie e densità delle colture legnose (\*). Columns: COLTIVAZIONI, SUPERFICIE INTEGRANTE a coltura specializzata (pura, prevalente, mista), SUPERFICIE RIPETUTA a coltura promiscua, piante nelle tare sparse. Rows: Viti, Olivivi, Agrumi, Gelsi, Fruttiferi, Piante ornament., Altre, Vivaia, canneti, ecc., Tare, Superficie complessiva.

V. - Superficie e produzione delle singole coltivazioni - Densità delle coltivazioni legnose

Table V: Superficie e produzione delle singole coltivazioni - Densità delle coltivazioni legnose. Columns: QUALITÀ DI COLTURA, SUPERFICIE (ettari), PRODUZIONE (quintali), N. piante coltiva. (\*). Rows: Frumento, Orzo, Avena, Riso, Altri cereali, Barbabietole da zucchero, Canapa, Lino, Tabacco, Altre coltivazioni industriali, Patate, Fave da seme, Fagioli, Ceci, Cicerchie, Lenticchie, Lupini, Piselli, Vicia, Altre leguminose da granella, Legumi freschi da sgusciare, Asparagi, Carciofi, Cardi, finocchi e sedani, Cavoli, Cavolfiori, Cipolle e aglio, Pomodori, Poponi e cocomeri, Altri ortaggi, Orti familiari, Fiori, Erbai, Riposi con o senza pascolo, Altre coltivazioni, Prati avvicendati, Prati permanenti, Prati-pasc. e pasc. perm., Boschi, Incolti produttivi.

(\*) Nel frutteto ha. 239; nell'oliveto ha. 8. - (\*) Id. rispettiv. ha. 242 ed ha. 8. - (\*) Sulla; con produz. di semenzine q. 63 nel sessennio e q. 50 nel 1929. - (\*) 2,5 % uva per consumo diretto. - (\*) 0,50 % per salamoia. - (\*) Ha. 9 pistacchietto; ha. 2 ficodindietto. - (\*) Relativo ad ha. 9. - (\*) Pistacchi. - (\*) Produz. totali; rispettiv. nel sessennio 1923-'28 e nell'anno 1929; pistacchi, q. 224 e q. 246; fichi d'India, q. 80 e q. 100. - (\*) Altri prodotti da colture legnose, rispettiv. nel sessennio 1923-'28 e nell'anno 1929; legna da ardere, q. 7.392 e q. 7.392.

VI. - Produzione dei cereali

VII. - Produzione dei foraggi

Table VI: Produzione dei cereali. Columns: COLTIVAZIONI, SUPERFICIE complessiva (ettari), PRODUZIONE (q.) media per ettaro, totale in base al rend. unit. Rows: 1. Frumento, 2. Riso (risone), 3. Granoturco, 4. Cereali minori.

Table VII: Produzione dei foraggi. Columns: COLTIVAZIONI, PROD. TOT. media 1923-'28, 1929, PROD. ACCESSORIA me dia 1923-'28, 1929. Rows: Prati avvicendati, Id. id. anno d'imp., Erbai annuali, Id. intercalari, Prati permanenti, Prati-pascoli permanenti, Pascoli permanenti, Produz. access. di foraggio, Totale.

(\*) Vedi « Avvertenze alle tavole »: pag. 1.

27. - REALMONTE

REGIONE AGRARIA DI COLLINA

Tav. III.

L - Dati generali

ZONA AGRARIA FRUMENTARIA B

Table with 5 main sections: 1. Dati geografici, 2. Popolazione, 3. Popolazione agricola, 4. Aziende agricole, 5. Bestiame. Includes geographical coordinates, population statistics, agricultural holdings, and livestock counts.

II. - Superficie per qualità di coltura

Table showing surface area (ettari) for various crop qualities (Seminativi, Prati permanenti, etc.) and total agricultural/forestry surface.

III. - Ripartizione superficie seminativi

Table detailing the distribution of sown surface area across different types of crops (Cereali, Industriali, etc.) and total sown area.

IV. - Superficie e densità delle colture legnose (\*)

Table showing surface area and density of woody crops, categorized by type (Viti, Olivi, Agrumi, etc.) and total woody surface.

V. - Superficie e produzione delle singole coltivazioni - Densità delle coltivazioni legnose

Large table providing detailed data on crop production (quintali) and density (n. medio piante per ha.) for various agricultural and woody crops.

(\*) Sulla... (1) o, 1% uva da tavola, 0, 2% per consumo diretto... (2) o, 1% per salamoia... (3) Altri prodotti da colture legnose...

VI. - Produzione dei cereali

Table showing the production (quintali) of various cereal crops (Frumento, Riso, etc.) and their average yield per hectare.

VII. - Produzione dei foraggi

Table showing the production (quintali) of various types of forage (Prati avvicendati, Erbai annuali, etc.) and their average yield per hectare.

(\*) Vedi « Avvertenze alle tavole »: pag. 1.







30. - SICULIANA

REGIONE AGRARIA DI COLLINA

Tav. III.

I. - Dati generali

ZONA AGRARIA FRUMENTARIA B

Table I: General data. Columns include: 1. Dati geografici (Geographical data), 2. Popolazione (Censim. 21-IV-1931-IX) (Population), 3. Popolazione agricola (Censim. 21-IV-1931-IX) (Agricultural population), 4. Aziende agricole (Censim. agr. 19-III-1930-VIII) (Agricultural enterprises), 5. Bestiame (Censim. agr. 19-III-1930-VIII) (Livestock).

II. - Superficie per qualità di coltura

III. - Ripartizione superficie seminativi

IV. - Superficie e densità delle colture legnose (\*)

Table II: Surface by quality of cultivation. Columns: QUALITÀ DI COLTURA, SUPERFICIE (ettari) - Qualità di coltura (semplici, con piante legnose), totale.

Table III: Distribution of sown surface. Columns: COLTIVAZIONI, SUPERFICIE (ettari) - nel seminativi, nelle colt. legn. spec., totale.

Table IV: Surface and density of woody crops. Columns: COLTIVAZIONI, SUPERFICIE INTEGRANTE (pura, prevalente, totale), SUPERFICIE RIPETUTA (secondaria, promiscua, piante nelle tare e sparse).

V. - Superficie e produzione delle singole coltivazioni - Densità delle coltivazioni legnose

Table V: Surface and production of individual crops - Density of woody crops. Columns: QUALITÀ DI COLTURA, SUPERFICIE (ettari) - Integrante, ripetuta, PRODUZIONE (quintali) - media per ettaro, totale in base al rendim. unit., etc.

VI. - Produzione dei cereali

VII. - Produzione dei foraggi

Table VI: Production of cereals. Columns: COLTIVAZIONI, SUPERFICIE complessiva (ettari), PRODUZIONE (q.) - media per ettaro, totale in base al rendim. unit.

Table VII: Production of forage. Columns: COLTIVAZIONI, PROD. TOT. (media 1923-28, 1929), PROD. ACCESSORIA, PROD. TOT. (media 1923-28, 1929).

(\*) Vedi « Avvertenze alle tavole »: pag. 1.



32. - CANICATTI

REGIONE AGRARIA DI COLLINA

Tab. III.

I. - Dati generali.

ZONA AGRARIA DEL MANDORLO

Table with 5 main columns: 1. Dati geografici, 2. Popolazione, 3. Popolazione (\*), 4. Aziende agricole (\*), 5. Bestiame (\*). Includes geographical coordinates, population statistics, agricultural enterprises, and livestock data.

II. - Superficie per qualità di coltura.

Table showing surface area (ettari) for different quality crops. Columns include 'QUALITÀ DI COLTURA', 'Qualità di coltura', and 'totale'. Rows list various crop types like 'Seminativi', 'Prati permanenti', etc.

III. - Ripartizione superficie seminativi

Table showing the distribution of surface area for sown crops. Columns include 'COLTIVAZIONI', 'SUPERF. RIPETUTA COLTIVAZIONI INTERCALARI', and 'totale'. Rows list crop types like 'Cereali', 'Coltiv. industriali', etc.

IV. - Superficie e densità delle colture legnose (\*).

Table showing surface area and density of woody crops. Columns include 'COLTIVAZIONI', 'SUPERFICIE INTEGRANTE', 'SUPERFICIE RIPETUTA', and 'totale'. Rows list crop types like 'Viti', 'Olivi', 'Agrumi', etc.

V. - Superficie e produzione delle singole coltivazioni - Densità delle coltivazioni legnose

Large table showing surface area and production of individual crops. It is divided into two main sections: 'Seminativi' and 'Coltivazioni legnose'. Columns include crop types, surface area (integrante and ripetuta), production (media per ettaro), and density. Includes a detailed list of crops like wheat, rice, fruits, and vegetables.

VI. - Produzione dei cereali

Table showing the production of cereals. Columns include 'COLTIVAZIONI', 'PROD. TOT.', 'media per ettaro', and 'totale in base al rend. unit.'. Rows list 'Frumento', 'Riso (risone)', and 'Cereali minori'.

VII. - Produzione dei foraggi

Table showing the production of forages. Columns include 'COLTIVAZIONI', 'PROD. TOT.', 'PROD. ACCESSORIA', and 'PROD. TOT.'. Rows list various types of forage production like 'Prati avvicendati', 'Erba annuali', etc.

(\* Vedi « Avvertenze alle tavole »: pag. 1.

33. - CASTROFILIPPO

REGIONE AGRARIA DI COLLINA

Tav. III.

I. - Dati generali

ZONA AGRARIA DEL MANDORLO

Table with 5 columns: 1. Dati geografici, 2. Popolazione (Censim. 21-IV-1981-IX), 3. Popolazione agricola (Censim. 21-IV-1981-IX), 4. Aziende agricole (Censim. agr. 19-III-1980-VIII), 5. Bestiame (Censim. agr. 19-III-1980-VIII). Includes geographical data and agricultural statistics.

II. - Superficie per qualità di coltura

III. - Ripartizione superficie seminativi

IV. - Superficie e densità di colture legnose (\*)

Table II: Superficie per qualità di coltura. Columns: QUALITÀ DI COLTURA, SUPERFICIE (ettari) with sub-columns for quality and total.

Table III: Ripartizione superficie seminativi. Columns: COLTIVAZIONI, SUPERFICIE INTEGRANTE, SUPERF. RIPETUTA COLTIVAZIONI INTERCALARI.

Table IV: Superficie e densità di colture legnose. Columns: COLTIVAZIONI, SUPERFICIE INTEGRANTE (pura, mista), SUPERFICIE RIPETUTA (promiscua, piante nelle tare).

V. - Superficie e produzione delle singole coltivazioni - Densità delle coltivazioni legnose

Table V: Large table showing surface and production of individual crops. Columns include QUALITÀ DI COLTURA, SUPERFICIE (integrante, ripetuta), PRODUZIONE (media per ettaro, totale in base al rendim. unit.), and N. alberi/coltivaz.

VI. - Produzione dei cereali

VII. - Produzione dei foraggi

Table VI: Produzione dei cereali. Columns: COLTIVAZIONI, SUPERFICIE complessiva, PRODUZIONE (q.) per ettaro and totale.

Table VII: Produzione dei foraggi. Columns: COLTIVAZIONI, PROD. TOT. (media 1923-28, 1929), PROD. ACCESSORIA, PROD. TOT. (media 1923-28, 1929).

(\*) Vedi « Avvertenze alle tavole »: pag. 1.

34. - NARO

REGIONE AGRARIA DI COLLINA

Tab. III.

L. - Dati generali

ZONA AGRARIA DEL MANDORLO

Table with 5 main sections: 1. Dati geografici, 2. Popolazione, 3. Popolazione agricola, 4. Aziende agricole, 5. Bestiame. Includes geographical data, population statistics, agricultural workforce, farm types, and livestock counts.

II. - Superficie per qualità di coltura

III. - Ripartizione superficie seminativi

IV. - Superficie e densità delle colture legnose (\*)

Table II: Surface by quality of cultivation. Columns: Qualità di coltura, Qualità di coltura (semplici, con piante legnose, totale), Superficie (ettari).

Table III: Distribution of sown surface. Columns: Coltivazioni, Superficie integrante, Superficie ripetuta, Totale.

Table IV: Surface and density of woody crops. Columns: Coltivazioni, Superficie integrante (pura, prevalente, mista, secondaria), Superficie ripetuta, Densità.

V. - Superficie e produzione delle singole coltivazioni - Densità delle coltivazioni legnose

Table V: Surface and production of individual crops. Large table with multiple columns for crop types, surface area, and production data.

VI. - Produzione dei cereali

VII. - Produzione dei foraggi

Table VI: Production of cereals. Columns: Coltivazioni, Superficie complessiva, Produzione (media per ettaro, totale in base al rend. unit.).

Table VII: Production of forage. Columns: Coltivazioni, Prod. Tot. (1923-'28, 1929), Produz. Accessoria.

(\*) Vedi « Avvertenze alle tavole »: pag. 1.

35. - RAVANUSA

REGIONE AGRARIA DI COLLINA

Tab. III.

I. - Dati generali

ZONA AGRARIA DEL MANDORLO

Table with 5 main columns: 1. Dati geografici, 2. Popolazione, 3. Popolazione agricola, 4. Aziende agricole, 5. Bestiame. Includes geographical data, population statistics, and agricultural holdings.

II. - Superficie per qualità di coltura

III. - Ripartizione superficie seminativi

IV. - Superficie e densità delle colture legnose (\*)

Table showing surface area by quality of cultivation, categorized into seminativi, permanenti, and improduttiva.

Table showing the distribution of surface area for arable land, divided into cultivated and permanent areas.

Table showing the surface area and density of woody crops, including viticulture, olive groves, and orchards.

V. - Superficie e produzione delle singole coltivazioni - Densità delle coltivazioni legnose

Large table with multiple columns detailing the surface area and production of various agricultural crops, including cereals, legumes, and woody plants.

VI. - Produzione dei cereali

VII. - Produzione dei foraggi

Table detailing the production of cereals, including wheat, rice, and other grains, with metrics for yield and area.

Table detailing the production of forage, including various types of hay and straw, used for livestock feed.

(\*) Vedi « Avvertenze alle tavole »: pag. 1.

36. - MENFI

REGIONE AGRARIA DI PIANURA

Tav. III.

L. - Dati generali

ZONA AGRARIA VITICOLA

Table with 5 main columns: 1. Dati geografici, 2. Popolazione, 3. Popolazione agricola, 4. Azienda agricola, 5. Bestiame. Includes geographical coordinates, population statistics, agricultural land area, and livestock counts.

II. - Superficie per qualità di coltura

Table showing agricultural surface area by quality. Columns include quality type (e.g., Seminativi, Prati permanenti) and surface area in hectares.

III. - Ripartizione superficie seminativa

Table showing the distribution of sown surface area. Columns include cultivation type (e.g., Coltiv. avvicendate, Coltiv. industriali) and surface area.

IV. - Superficie e densità delle colture legnose

Table showing surface area and density of woody crops. Columns include cultivation type (e.g., Viti, Olivi, Agrumi) and various density metrics.

V. - Superficie e produzione delle singole coltivazioni - Densità delle coltivazioni legnose

Large table showing surface area and production of individual crops. Columns include crop quality, surface area, and production in quintals. Includes a detailed list of crops like Frumento, Orzo, and various fruits.

VI. - Produzione dei cereali

Table showing the production of cereals. Columns include cultivation type and production in quintals.

VII. - Produzione dei foraggi

Table showing the production of forage. Columns include cultivation type and production in quintals.

(\*) Vedi « Avvertenze alle tavole » pag. 1.





38. - SCIACCA

REGIONE AGRARIA DI PIANURA

Tav. III.

L. - Dati generali

ZONA AGRARIA VITICOLA

Table with 5 main columns: 1. Dati geografici, 2. Popolazione (Censim. 21-IV-1931-IX), 3. Popolazione agricola (\*), 4. Aziende agricole (\*), 5. Bestiame (\*). Includes geographical data, population statistics, agricultural enterprises, and livestock counts.

II. - Superficie per qualità di coltura

III. - Ripartizione superficie seminativi

IV. - Superficie e densità delle colture legnose (\*)

Table II: Superficie per qualità di coltura. Columns: Qualità di coltura, Qualità di coltura (semplici, con piante legnose), Totale. Rows: Seminativi, Prati permanenti, Pascoli permanenti, etc.

Table III: Ripartizione superficie seminativi. Columns: Coltivazioni, Superficie integrante, Superficie ripetuta, Totale. Rows: Cereali, Coltiv. industriali, Altre coltivazioni, etc.

Table IV: Superficie e densità delle colture legnose (\*). Columns: Coltivazioni, Superficie integrante (pura, prevalente, totale), Superficie ripetuta (secondaria, promiscua, piante nelle tare sparse). Rows: Viti, Sostegni vivi, Olivi, etc.

V. - Superficie e produzione delle singole coltivazioni - Densità delle coltivazioni legnose

Table V: Superficie e produzione delle singole coltivazioni. Large table with multiple columns for quality of cultivation, surface area, and production (quintals) for various crops like wheat, rice, and legumes.

(\*) Ha. 1.023 nell'oliveto; ha. 165 nel frutteto. - (\*) Cotone (bambagia), con produz. di seme q. 8.637 nel sessennio e q. 2.847 nel 1929. - (\*) Nell'oliveto ha. 521; nel frutteto ha. 86. - (\*) Id. rispettiv. ha. 507 ed ha. 80. - (\*) In orti industriali. - (\*) Id. nelle colt. legn. specializz. - (\*) Id. ha. 0,5; in orti ind. ha. 44. - (\*) Id. rispettiv. ha. 7,3 ed ha. 23. - (\*) Preval. ortaggi da frutti. - (\*) In orti ind. ha. 31; id. nelle colt. legn. specializz. ha. 1. - (\*) Sulla. - (\*) 2,0% uva da tavola, 3,0% per consumo diretto. - (\*) 0,7% per salamoia, 0,3% essiccata. - (\*) Ficodindieto. - (\*) Altri prodotti da colture legnose, rispettiv. nel sessennio 1923-28 e nell'anno 1929: legna da ardere, q. 48.387 e q. 45.000.

VI. - Produzione dei cereali

VII. - Produzione dei foraggi

Table VI: Produzione dei cereali. Columns: Coltivazioni, Superficie complessiva, Produzione (media per ettaro, totale in base al rend. unit.). Rows: Frumento, Riso, etc.

Table VII: Produzione dei foraggi. Columns: Coltivazioni, Prod. Tot. (media 1923-28, 1929), Prod. Accessoria, Prod. Tot. Rows: Prati avvicendati, Id. anno d'imp., etc.

(\*) Vedi « Avvertenze alle tavole »: pag. 1.

39. - LICATA

REGIONE AGRARIA DI PIANURA

ZONA AGRARIA

Tav. III:

I. - Dati generali

DEL MANDORLO, ULIVO E VITE

Table I: Dati generali. Columns: 1. Dati geografici, 2. Popolazione (Censim. 21-IV-1931-IX), 3. Popolazione agricola (\*), 4. Aziende agricole (\*), 5. Bestiame (\*).

II. - Superficie per qualità di coltura

III. - Ripartizione superficie seminativi

IV. - Superficie e densità delle colture legnose (\*)

Table II: Superficie per qualità di coltura. Columns: Qualità di coltura, Qualità di coltura (semplici, con piante legnose), totale.

Table III: Ripartizione superficie seminativi. Columns: Coltivazioni, Superficie integrante, Superficie ripetuta, totale.

Table IV: Superficie e densità delle colture legnose (\*). Columns: Coltivazioni, Superficie integrante (pura, prevalente, totale), Superficie ripetuta (secondaria, promiscua, piante nelle tare e sparse).

V. - Superficie e produzione delle singole coltivazioni - Densità delle coltivazioni legnose

Table V: Superficie e produzione delle singole coltivazioni - Densità delle coltivazioni legnose. Columns: N. elenco coltivaz., Qualità di coltura, Superficie (integrante, ripetuta), Produzione (media per ettaro, totale in base al rendim. unit.), N. elenco coltivaz., Qualità di coltura, Superficie (integrante, ripetuta), Produzione (media per ha., totale).

VI. - Produzione dei cereali

VII. - Produzione dei foraggi

Table VI: Produzione dei cereali. Columns: Coltivazioni, Superficie complessiva (ettari), Produzione (q.) (media per ettaro, totale in base al rend. unit.).

Table VII: Produzione dei foraggi. Columns: Coltivazioni, Prod. Tot. (media 1923-28, 1929), Prod. Accessoria, Prod. Tot. (media 1923-28, 1929).

(\*) Vedi « Avvertenze alle tavole »: pag. 1.

40. - PALMA DI MONTECHIARO

REGIONE AGRARIA DI PIANURA

ZONA AGRARIA

Tav. III.

I. - Dati generali

DEL MANDORLO, ULIVO E VITE

Table I: General data. Columns include: 1. Dati geografici (Glacitura, Posizione geografica, Altimetria); 2. Popolazione (Presente, Residente); 3. Popolazione agricola (Prof. agricola, Fam. capofamiglia); 4. Aziende agricole (Classi di ampiezza, Num., Superf.); 5. Bestiame (Bovini, Equini, Suini, Ovini, Caprini).

II. - Superficie per qualità di coltura

III. - Ripartizione superficie seminativi

IV. - Superficie e densità delle colture legnose (\*)

Table II: Surface by quality of cultivation. Columns: Qualità di coltura, Qualità di coltura (semplici, con piante legnose), Totale. Rows: 1. Seminativi, 2. Prati permanenti, 3. Prati-pascoli perm., 4. Pascoli permanenti, 5. Colture legnose specializzate, 6. Boschi, 7. Inculti produttivi, 8. Superficie improduttiva, 9. Superficie territoriale.

Table III: Distribution of sown surface. Columns: Coltivazioni, Superficie integrante, nel seminativi, nelle colt. legn. spec., Totale. Rows: 1. Cereali, 2. Coltiv. industriali, 3. Altre coltivazioni, 4. Foraggiere, 5. Riposi con o senza pasco, 6. Orti stabili, risale stab., ecc., 7. Tare.

Table IV: Surface and density of woody crops. Columns: Coltivazioni, Superficie integrante (pura, prevalente, mista, secondaria), Superficie ripetuta (a coltura promiscua, piante nelle tare e sparse). Rows: 1. Viti, 2. Olivi, 3. Agrumi, 4. Gelsi, 5. Fruttiferi, 6. Piante ornament., 7. Altre, 8. Vivali, canneti, ecc., 9. Tare.

V. - Superficie e produzione delle singole coltivazioni - Densità delle coltivazioni legnose

Table V: Surface and production of individual crops. Columns: Qualità di coltura, Superficie (integrante, ripetuta), Produzione (media per ettaro, totale in base al rendim. unit.), Qualità di coltura, Superficie (integrante, ripetuta), Produzione (media sulla superf. integr. a colt. pura, totale). Rows: 1-44: Seminativi e colture legnose; 45-72: Prati, pascoli, boschi, etc.; 73: Inculti produttivi.

(\*) Nel frutteto. - (\*) Id. ha. 1,129; nell'oliveto ha. 115. - (\*) Id. rispettiv. ha. 150 ed ha. 10. - (\*) Id. rispettiv. ha. 1,046 ed ha. 102. - (\*) Id. rispettiv. ha. 13 ed ha. 5. - (\*) Id. rispettiv. ha. 199 ed ha. 15. - (\*) Preval. piselli. - (\*) Ha. 32 nel frutteto; ha. 3 nell'oliveto. - (\*) In orti industriali. - (\*) Id. ha. 13; id. nelle colt. legn. specializz. ha. 1,1. - (\*) Id. rispettiv. ha. 14 ed ha. 1,2. - (\*) Preval. ortaggi da foglie. - (\*) In orti ind. ha. 11,3; id. nelle colt. legn. specializz. ha. 1,7. - (\*) 81% fieno greco. 19% sulla; con produz. di semenzine q. 26 nel sessennio e q. 26 nel 1929. - (\*) 0,1% uva da tavola, 1,9% per consumo diretto. - (\*) Produz. per salamoia trascurabile. - (\*) Fichi d'India. - (\*) Altri prodotti da colture legnose, rispettiv. nel sessennio 1923-28 e nell'anno 1929: legna da ardere. q. 36.991 e q. 36.991.

VI. - Produzione dei cereali

VII. - Produzione dei foraggi

Table VI: Production of cereals. Columns: Coltivazioni, Superficie complessiva, Produzione (media per ettaro, totale in base al rendim. unit.). Rows: 1. Frumento, 2. Riso, 3. Granoturco, 4. Cereali minori.

Table VII: Production of forage. Columns: Coltivazioni, Prod. Tot., Produz. Accessoria, Prod. Tot. Rows: 1. Prati avvicendati, 2. Id. id. annod'imp., 3. Erbai annuali, 4. Id. intercalari, 5. Prati permanenti, 6. Prati-pascoli permanenti, 7. Pascoli permanenti, 8. Produz. access. di foraggio.

(\*) Vedi « Avvertenze, alle tavole »: pag. 1.



CATASTO AGRARIO DELLA PROVINCIA DI AGRIGENTO

(FASCICOLO N. 81)

ERRATA - CORRIGE

Pagina	Quadro	Riga	Colonna	Errata	Corrige
VI	Prospetto N. 4	da 3,01 a 5 ha.	10	13,9	13,8
VIII	Prospetto N. 14	Viti in coltura specializzata pura	4	30.37	30.307
3	Prosp. Staz. pluviometriche	Ottobre-Novembre	10	37-51	137-151
4		4. Santo Stefano Quisquina	9	1.133	1.133
4		Regione agraria di montagna	23	2940,1	29.461
4		4. Santo Stefano Quisquina	12	29,0	29,6
7		Regione agraria di montagna	2	10,0	19,0
7	V	9. Zona agraria III - Dell'Ulivo	4	364,5	364,0
8	V-note	44. Erbal: annuali (1), intercalari	3	nel vigneto	nel frutteto
8	IV	nota (1)	2	548	5.478
8	IV-note	2. Olivi	2	ha. 603	ha. 553
8	V-note	nota (1)	—	ha. 2,3 -	ha. 2,3; nel frutteto ha. 3
8	V-note	nota (1)	—	e q. 61	e q. 611
10	IV	1. Viti	5	(1) 5.000	(1) 5.000
12	V	51. Aranci	10	150,0	159,0
12	V	3. Segale	7-10	10,9-1.427	—
12	V	4. Orzo	7-10	—	10,9 - 1.427
12	V	68. Altri fruttiferi	8	—	1
13	V	50. Olivi	11	12.497	112.497
14	V	3. Prati-pascoli perm.	3	3	2
14	V	68. Mandorli	12	55.050	54.050
14	V-note	nota (1)	—	Ha. 6 nel frutteto	Ha. 76 nel frutteto
15	I-3	Totale	Componenti	878	(1) 678
16	V	68. Altri fruttiferi	6	(1) 6	(1) 6
16	VII	4. Cereali minori: c) nelle colt. leg. spec.	6	51	52
16	VII	b) nelle tare produttive	6	410	510
17	V	4. Orzo	9-10	—	1.608-1.431
17	V	5. Avena	9-10	1.608-1.431	238-213
17	V	6. Riso (risone)	9-10	238-213	—
18	V	59. Pschl b)	6	40	400
19	V-note	5. Fruttiferi	5	(1) 100	(1) Sommaco
19	V	Aranci b)	4	1	(4) 100
21	I-2	Residente: in complesso	—	4.457	51
24	V	51. Aranci b)	4	—	7.457
24	V	1. Frumento tenero	9-10	7.390-7.150	40
24	V	2. Frumento duro	9-10	—	7.390-7.150
24	V	3. Segale	9-10	306-239	—
24	V	4. Orzo	9-10	304-238	306-239
24	V	5. Avena	9-10	—	304-238
24	V	70. Altre piante legnose	11-12	—	(1) 304-(1) 152
24	V	72. Vivali	11-12	(1) 304-(1) 152	—
29	I-1	Dati geografici - long.	—	—	+
30	IV	1. Viti	3	(1) 5.900	(1) 5.900
30	IV	6. Fruttiferi	10-11	(1) 5 -	(1) 5
30	IV	7. Altri	10-11	5 -	5
31	I-1	Dati geografici - long.	—	—	+
32	V	Seminativi - Totale	3	8.349,0	8.349,0
33	I-2	Presente: in complesso	—	9.223	9.233
33	V	32. Cavolfiori	9	32	235
33	V	34. Pomodori	3	(1) 12,8	(1) 12,8
33	V	50. Olivi - a) b)	8	—	(1) 31-7
33	V	52. Mandorli	9	(1) 31	—
33	V	53. Limoni	9	7	—
33	VII	d) negli incolti produttivi	5-6	—	56-37
33	VII	B) paglia dei cereali	5-6	56-37	10.386-11.717
33	VII	C) foglie e colletti di barbab. da zucchero	5-6	10.386-11.717	—
35	IV	Tare	6	—	2
35	VI	1. Frumento. Totale	6	33.393	33.393
35	V	49. Viti	3	44	14
35	V	63. Mandorli	11-12	778	278
35	V	55. Gelsi - a) b)	8	(1) 252-1	—
35	V	63. Mandorli	6	90	50
35	V-note	nota (1)	—	0,25 % per salamola	0,2 % per salamola
39	V	2. Frumento duro	10	5,63	5,637
40	V	70. Altre piante legnose	12	(1) 1.001	(1) 1.001
41	V-note	nota (1)	—	(1) Id. rispettiv.	(1) Id. rispettiv.
41	V-note	nota (1)	—	0,50 % per salamola	0,5 % per salamola
41	V-note	nota (1)	—	(1) Relativo ad ha 9	(1) Relativo ad ha. 9
43	IV-note	nota (1)	—	(1) Id.: p. vento	(1) Id.: p. vento
45	V	57. Peri	12	56	6
45	III	3. Altre coltivazioni	2	714	774
45	V	47. Pascoli permanenti	3	0,3	3,0
46	I-2	Delle case sparse	—	354	304
46	IV	Superficie compless.	4	—	14
46	V	50. Olivi a) - b)	7-8	-625-4	625-4
46	V	53. Limoni a) - b)	6-7	-14-10	14-10
46	V	da 57 Peri a 68. Altri fruttiferi	8	—	le cifre vanno riferite alla colonna 7
46	V	61. Susini b)	8	8	2
47	II	Totale	3	4.50	4.509
48	IV	5. Fruttiferi	10	8	(1) 28
48	I-4	7. da 20,01 a 50 ha	Superf. ha.	2	25
48	V	63. Mandorli	11	2.447	2.477
50	I-3	Altri addetti	Famiglie	96	95
51	IV	3. Vivali, canneti, ecc.	2	- 9	—
51	IV	Tare	2	5	59
51	V	Prati, prati pasc. e pasc. perm. Totale	3	1.660	1.669
51	V	52. Mandorli b)	6	57	47
51	V	69. Piante ornamentali b)	5	5	—
51	V	70. Altre piante legnose a)	5	—	5
51	V-note	nota (1)	—	0,50% per salam., 0,30% ess.	0,5 % per salamola, 0,3% essicata.
51	VII	8. Produs. access. di foraggio	3	24.617	24.217
51	VII	b) nelle tare produttive	5	—	183
52	IV	5. Fruttiferi	3-5	(1) 115-() 100	(1) 115-() 100
52	IV	7. Altre	11	4	9
52	V	36. Altri ortaggi	10	115	150
52	VII	8. Produs. access. di foraggio	3	59.550	39.550
52	VII	A) dai prati e pascoli	6	2.410	4.210
52	VII	B) paglia dei cereali	5-6	—	29.725 - 35.340
54	I-4	Affitto	Superf. ha.	1.273	1.773
54	II	1. Seminativi	2	12.944	12.994
54	V	43. Id. id. (anno d'imp.)	10	680	—
54	V	44. Erbal: annuali, intercalari	10	418	—
54	V	53. Cotogni e melagrani	6	7	9
54	VI	4. Cereali minori: a) nei vigni	5	33.542	3.542