

# CATASTO AGRARIO

1929-VIII



COMPARTIMENTO DEL LÀZIO

PROVINCIA DI FROSINONE

FASCICOLO 58



# PUBBLICAZIONI DEL CATASTO AGRARIO E DEL CATASTO FORESTALE DEL REGNO D'ITALIA

## CATASTO AGRARIO 1910

### FASCICOLI COMPARTIMENTALI PUBBLICATI (1)

Vol. II - <i>Compartimento della Lombardia</i>	- Introduzione (1914).....	L. 10 -
Vol. II - <i>Compartimento della Lombardia</i>	- Fascicolo unico (1913).....	» 10 -
Vol. III - <i>Compartimento del Veneto</i>	- Fascicolo unico con carte topografiche (1915).....	» 6 -
Vol. VI - <i>Compartimento delle Marche, dell' Umbria e del Lazio</i>	- Introduzione (1914).....	» 6 -
Vol. VI - <i>Compartimento delle Marche</i>	- Fascicolo 1° (1912).....	» 6 -
Vol. VI - <i>Compartimento dell' Umbria</i>	- Fascicolo 2° (1911).....	» 6 -
Vol. VI - <i>Compartimento del Lazio</i>	- Fascicolo 3° (1914).....	» 6 -

(1) Per i Compartimenti non elencati non venne dato corso alla pubblicazione

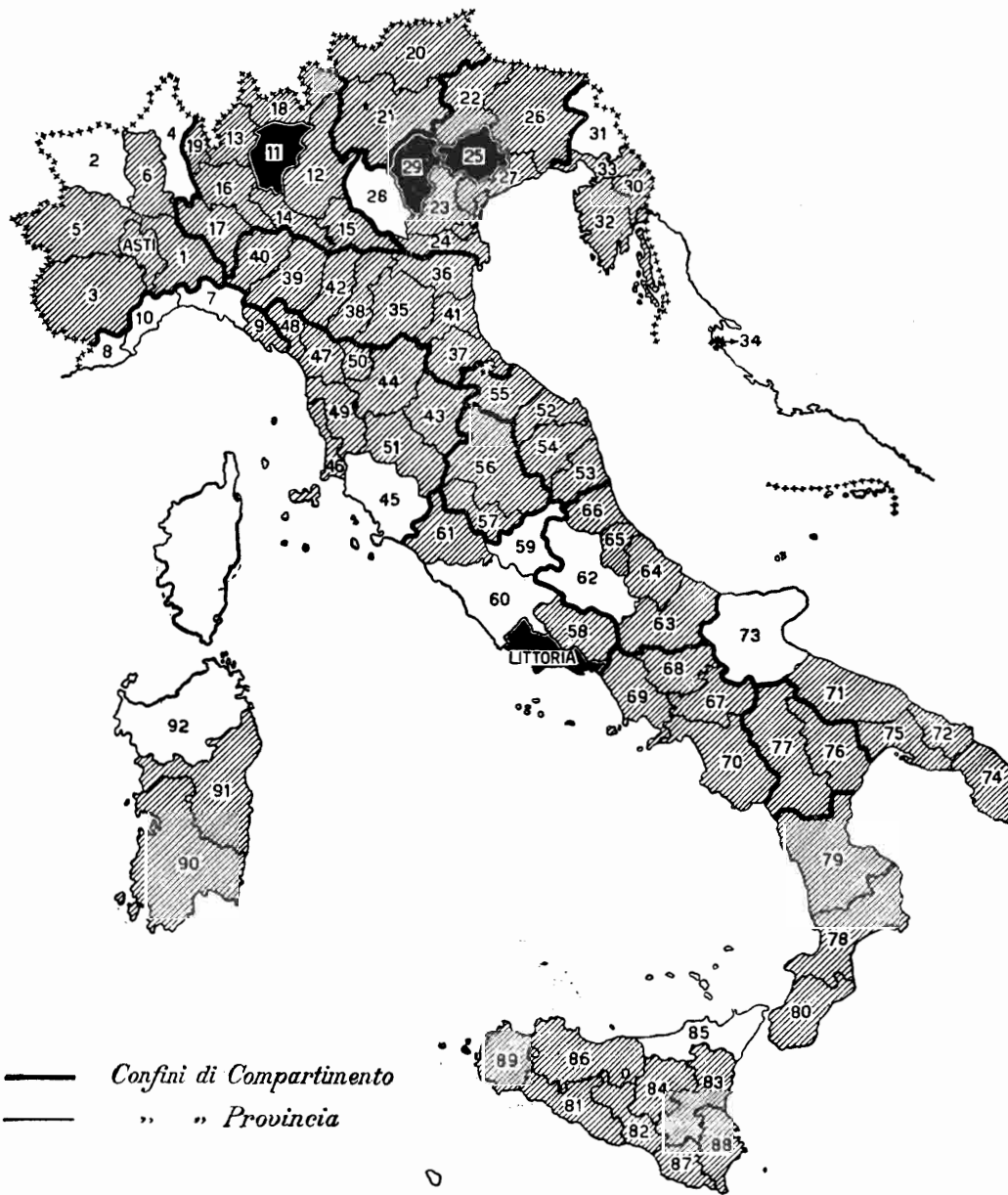
## CATASTO AGRARIO 1929-VIII

### NORME ED ISTRUZIONI

Aggiornamento del Catasto agrario - <i>Formazione del Catasto forestale</i> - Un vol. di pagg. 129.....	L. 15 -
Catasto agrario - <i>Istruzioni aggiuntive per il suo aggiornamento</i> (Circolare n. 65 del 5 maggio 1930-VIII) - di pagg. 27.....	» 3 -
Catasto agrario - <i>Esempio di aggiornamento</i> - Un vol. di pagg. 116.....	» 8 -
Catasto agrario - <i>Istruzioni aggiuntive per la sua formazione « ex novo »</i> (Circolare n. 66 del 5 maggio 1930-VIII) - di pagg. 24.....	» 3 -
Catasto agrario - <i>Esempio di rilevamento « ex novo »</i> - Un volume di pagg. 166.....	» 10 -

### FASCICOLI PROVINCIALI PUBBLICATI (1)

** Agrigento	n. 81
** Alessandria	» 1
* Ancona	» 52
Arezzo	» 43
* Ascoli Piceno	» 53
** Asti	—
* Avellino	» 67
* Bari	» 71
Belluno	» 22
* Benevento	» 68
* Bergamo	» 11
* Bologna	» 35
* Bolzano	» 20
* Brèscia	» 12
* Brindisi	» 72
* Cagliari	» 90
Caltanissetta	» 82
** Campobasso	» 63
* Carnaro (Fiume)	» 30
Catania	» 83
Catanzaro	» 78
* Chieti	» 64
* Como	» 13
Cosenza	» 79
* Cremona	» 14
* Cuneo	» 3
** Enna	» 84
** Ferrara	» 36
Firenze	» 44
** Forlì	» 37
* Friuli (Udine)	» 26
Frosinone	» 58
* Istria (Pola)	» 32
* Jònio (Taranto)	» 75
La Spèzia	» 9
* Lecce	» 74
** Littòria	—
** Livorno	» 46
Lucca	» 44
* Macerata	» 54
* Mantova	» 15
Massa e Carrara	» 48
* Matera	» 76
* Milano	» 16



* Modena	n. 38
* Napoli	» 69
* Nuoro	» 91
* Padova	» 23
* Palermo	» 86
* Parma	» 39
* Pavia	» 17
** Perugia	» 56
* Pesaro e Urbino	» 55
** Pescara	» 65
* Piacenza	» 40
Pisa	» 49
Pistòia	» 50
* Potenza	» 77
Ragusa	» 87
* Ravenna	» 41
** Reggio di C.	» 80
* Reggio nell' E.	» 42
* Rovigo	» 24
* Salerno	» 70
** Siena	» 51
Siracusa	» 88
* Sondrio	» 18
Tèramo	» 66
** Terni	» 57
* Torino	» 5
Tràpani	» 89
* Trento	» 21
* Treviso	» 25
* Trieste	» 33
* Varese	» 19
* Venezia	» 27
Vercelli	» 6
* Vicenza	» 29
Viterbo	» 61
* Zara	» 34

**ISTAT - Biblioteca**  
 Inventario S.B.N. R2533  
 Data 1999

(1) Nelle Province contrassegnate con \*, la catastazione è stata eseguita con il metodo dell'aggiornamento; in quelle contrassegnate con \*\*, la catastazione è stata eseguita parte *ex-novo* e parte per aggiornamento; nelle altre è stata eseguita *ex-novo*. Il numero di ciascun fascicolo corrisponde a quello della relativa Provincia. Il tratteggio indica l'avvenuta pubblicazione del fascicolo del Catasto agrario; il pieno l'avvenuta pubblicazione sia del Catasto agrario che del Catasto forestale. Il prezzo di ciascun fascicolo è di L. 15. Per il fascicolo della provincia di Siena, con appendice e 8 tavole a colori, il prezzo è di L. 20.

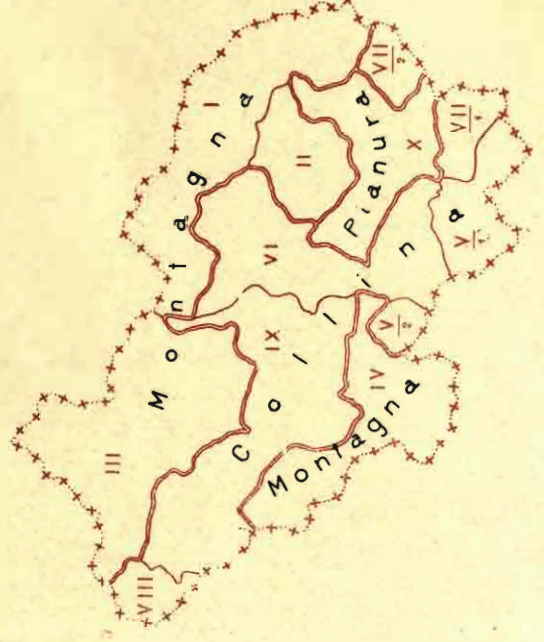
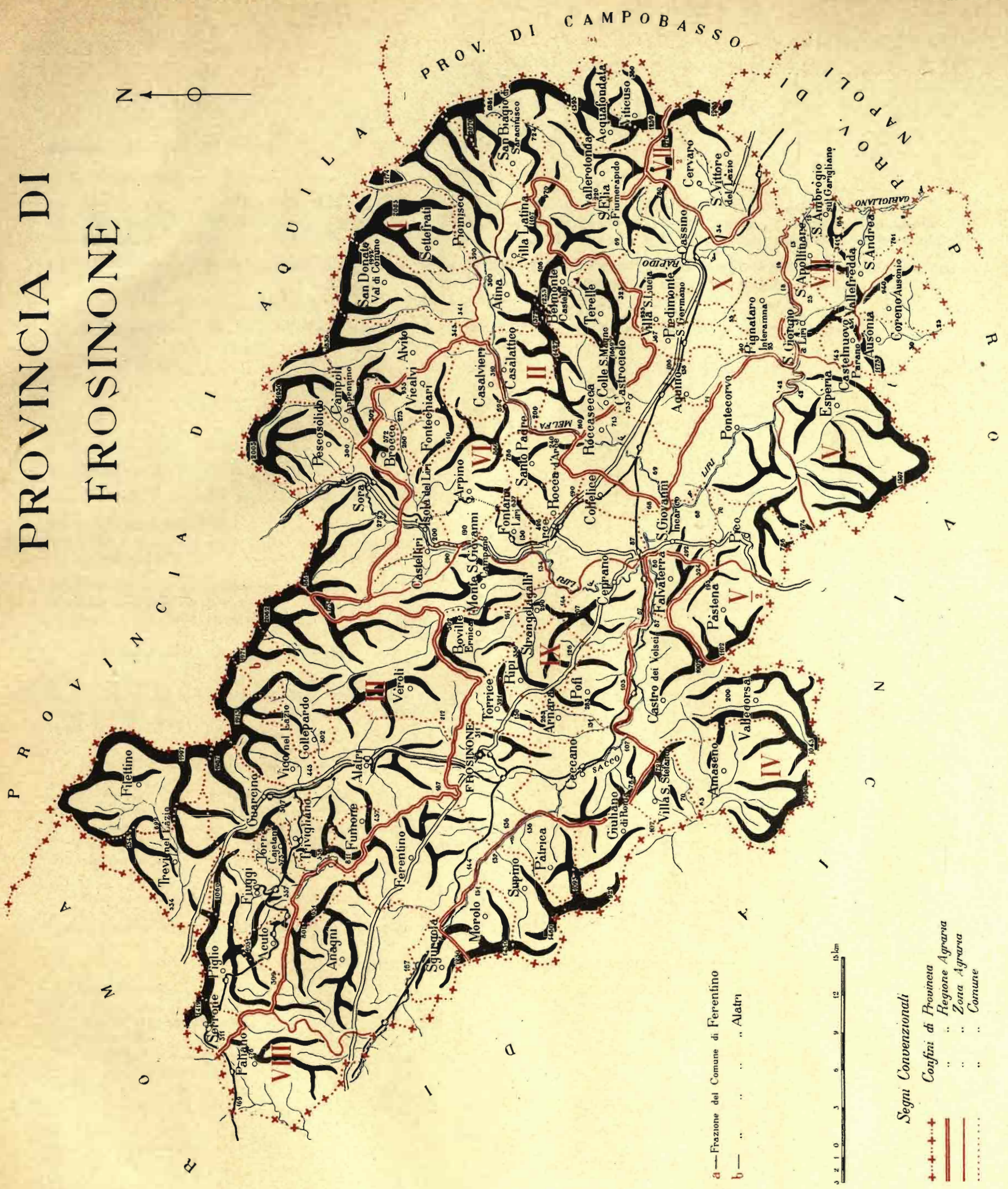
Commento ai primi risultati del nuovo Catasto agrario - Un fascicolo di pagg. 14..... L. 2-

## CATASTO FORESTALE

### FASCICOLI PROVINCIALI PUBBLICATI

Provincia di Bergamo	- Fasc. 11 - pagg. XVII-256 (1935-XIII).....	L. 20 -
Provincia di Littòria	- Fasc. spec. pagg. XIX-63 (1935-XIII).....	» 20 -
Provincia di Treviso	- Fasc. 25 - pagg. XI-119 (1933-XI).....	» 20 -
Provincia di Vicenza	- Fasc. 29 - pagg. XX-162 (1933-XI).....	» 20 -

# PROVINCIA DI FROSINONE



## RÉGIONI E ZONE AGRARIE

- MONTAGNA**
- I — Appenninica Meta
  - II — Appenninica Monte Cairo
  - III — Monti Simbruini ed Ernici
  - IV — Monti Ausoni

### COLLINA

- V — Alte colline Monti Ausoni
- VI — Colle-piano alta Valle del Liri
- VII — Media e bassa Valle del Garigliano
- VIII — Pâtano
- IX — Valsacco

### PIANURA

- X — Alta Garigliano e Rapido

ISTITUTO CENTRALE DI STATISTICA  
DFI. REGNO D'ITALIA

a — Frazione del Comune di Ferentino  
b — " " " " Alatri



**Segni Convenzionati**

- + + + + + Confini di Provincia
- — — — — Confine di Regione Agraria
- — — — — Zona Agraria
- ..... Comune



# I N D I C E

ELENCO ALFABETICO DEI COMUNI . . . . .	Pag. IV
CENNI ILLUSTRATIVI . . . . .	» V
I. <i>Le rilevazioni.</i> — 1. Criteri di rilevazione — 2. Qualificazione, classificazione, produzioni — 3. Avvicendamenti.	
II. <i>Ambiente fisico — Territorio e sua repartizione.</i> — 4. Confini, orografia e idrografia — 5. Clima e terreno — 6. Regioni e zone agrarie.	
III. <i>Popolazione — Aziende agricole — Bestiame.</i> — 7. Popolazione — 8. Popolazione agricola — 9. Aziende agricole — 10. Bestiame.	
IV. <i>Superfici.</i> — 11. Repartizione per qualità di coltura e coltivazioni: <i>A)</i> Seminativi; <i>B)</i> Prati, prati-pascoli e pascoli permanenti; <i>C)</i> Colture legnose specializzate; <i>D)</i> Boschi (compresi i castagneti da frutto); <i>E)</i> Incolti produttivi — 12. Confronti con il Catasto agrario precedente.	
V. <i>Produzioni unitarie.</i> — 13. I dati del Catasto agrario 1929 — 14. Confronti con il Catasto agrario precedente — 15. Numero delle piante legnose.	
Conclusioni.	

## T A V O L E

AVVERTENZE ALLE TAVOLE . . . . .	Pag. 1
RIASSUNTO DELLA PROVINCIA DI FROSINONE . . . . .	» 3
RIASSUNTO DEL BESTIAME DELLA PROVINCIA DI FROSINONE . . . . .	» 5
PROVINCIA DI FROSINONE . . . . .	» 7

### *Regioni agrarie:*

REGIONE AGRARIA DI MONTAGNA . . . . .	Pag. 8
REGIONE AGRARIA DI COLLINA . . . . .	» 9
REGIONE AGRARIA DI PIANURA — ZONA AGRARIA X — Alto Garigliano e Rápido . . . . .	» 10

### *Zone agrarie della regione di montagna:*

ZONA AGRARIA I — Appenninica Meta . . . . .	Pag. 11
ZONA AGRARIA II — Appenninica monte Càiro . . . . .	» 12
ZONA AGRARIA III — Monti Simbruini ed Èrnici . . . . .	» 13
ZONA AGRARIA IV — Monti Ausoni . . . . .	» 14

### *Zone agrarie della regione di collina:*

ZONA AGRARIA V — Alte colline monti Ausoni . . . . .	Pag. 15
ZONA AGRARIA VI — Colle-piano alta valle del Liri . . . . .	» 16
ZONA AGRARIA VII — Media e bassa valle del Garigliano . . . . .	» 17
ZONA AGRARIA VIII — Paliano (68. Comune di Paliano) . . . . .	» 18
ZONA AGRARIA IX — Valsacco . . . . .	» 19

### *Zone agrarie della regione di pianura:*

ZONA AGRARIA X — Alto Garigliano e Rápido . . . . .	Pag. 10
---	---------

#### COMUNI DELLA ZONA AGRARIA I — Appenninica Meta

1. Acquafondata . . . . .	Pag. 20	7. San Donato Val di Comino . . . . .	Pag. 26
2. Alvito . . . . .	» 21	8. Settefrati . . . . .	» 27
3. Càmpoli Appennino . . . . .	» 22	9. Sora . . . . .	» 28
4. Pescosólido . . . . .	» 23	10. Vallerotonda . . . . .	» 29
5. Picinisco . . . . .	» 24	11. Viticuso . . . . .	» 30
6. San Biàgio Saracinisco . . . . .	» 25		

#### COMUNI DELLA ZONA AGRARIA II — Appenninica Monte Càiro

12. Atina . . . . .	Pag. 31	15. Colle San Magno . . . . .	Pag. 34
13. Belmonte Castello . . . . .	» 32	16. Terelle . . . . .	» 35
14. Casalàttico . . . . .	» 33	17. Villa Latina . . . . .	» 36

#### COMUNI DELLA ZONA AGRARIA III — Monti Simbruini ed Èrnici

18. Acuto . . . . .	Pag. 37	25. Piglio . . . . .	Pag. 44
19. Alatri . . . . .	» 38	26. Serrone . . . . .	» 45
20. Collepardo . . . . .	» 39	27. Torre Cajetani . . . . .	» 46
21. Filettino . . . . .	» 40	28. Trevi nel Làzio . . . . .	» 47
22. Fiuggi . . . . .	» 41	29. Trivigliano . . . . .	» 48
23. Fumone . . . . .	» 42	30. Vèroli . . . . .	» 49
24. Guarcino . . . . .	» 43	31. Vico nel Làzio . . . . .	» 50

#### COMUNI DELLA ZONA AGRARIA IV — Monti Ausoni

32. Amaseno . . . . .	Pag. 51	37. Pàtrica . . . . .	Pag. 56
33. Castro dei Volsci . . . . .	» 52	38. Supino . . . . .	» 57
34. Falvaterra . . . . .	» 53	39. Vallecorsa . . . . .	» 58
35. Giuliano di Roma . . . . .	» 54	40. Villa Santo Stéfano . . . . .	» 59
36. Morolo . . . . .	» 55		

#### COMUNI DELLA ZONA AGRARIA V — Alte colline Monti Ausoni

41. Ausònia . . . . .	Pag. 60	43. Espèria . . . . .	Pag. 62
42. Coreno Ausònio . . . . .	» 61	44. Pàstena . . . . .	» 63

COMUNI DELLA ZONA AGRARIA VI - Colle-piano alta valle del Liri

45. Arce . . . . .	Pag. 64	53. Ìsola del Liri . . . . .	Pag. 72
46. Arpino . . . . .	» 65	54. Pico . . . . .	» 73
47. Brocco . . . . .	» 66	55. Pontecorvo . . . . .	» 74
48. Casalvieri . . . . .	» 67	56. Rocca d'Arce . . . . .	» 75
49. Castelliri . . . . .	» 68	57. San Giovanni Incàrico. . . . .	» 76
50. Colfelice . . . . .	» 69	58. Santo Padre . . . . .	» 77
51. Fontana Liri . . . . .	» 70	59. Vicalvi . . . . .	» 78
52. Fontechiari. . . . .	» 71		

COMUNI DELLA ZONA AGRARIA VII - Media e bassa valle del Garigliano

60. Castelnuovo Parano. . . . .	Pag. 79	64. Sant'Andrea . . . . .	Pag. 83
61. Cervaro . . . . .	» 80	65. Sant'Apollinare . . . . .	» 84
62. San Giòrgio a Liri . . . . .	» 81	66. San Vittore del Làzio. . . . .	» 85
63. Sant'Ambrogio sul Garigliano . . . . .	» 82	67. Vallemàio (già <i>Vallefreda</i> ) . . . . .	» 86

COMUNI DELLA ZONA AGRARIA VIII - Paliano

68. Paliano . . . . .	Pag. 18
-----------------------	---------

COMUNI DELLA ZONA AGRARIA IX - Valsacco

69. Anagni . . . . .	Pag. 87	76. Monte San Giovanni Campano . . . . .	Pag. 94
70. Arnara . . . . .	» 88	77. Pofi. . . . .	» 95
71. Boville Èrnica . . . . .	» 89	78. Ripi. . . . .	» 96
72. Ceccano . . . . .	» 90	79. Sgùrgola. . . . .	» 97
73. Ceprano . . . . .	» 91	80. Strangolagalli. . . . .	» 98
74. Ferentino . . . . .	» 92	81. Tòrrice . . . . .	» 99
75. Frosinone . . . . .	» 93		

COMUNI DELLA ZONA AGRARIA X - Alto Garigliano e Ràpido

82. Aquino . . . . .	Pag. 100	86. Pignataro Interamna . . . . .	Pag. 104
83. Cassino . . . . .	» 101	87. Roccasecca. . . . .	» 105
84. Castrocielo. . . . .	» 102	88. Sant'Elia Fiumeràpido . . . . .	» 106
85. Piedimonte San Germano . . . . .	» 103	89. Villa Santa Lucia. . . . .	» 107

*Fuori testo: una cartina schematica della provincia di Frosinone.*

ELENCO ALFABETICO DEI COMUNI

	Numero di riferimento		Numero di riferimento		Numero di riferimento
Acquafondata . . . . .	1	Espèria . . . . .	43	San Giòrgio a Liri . . . . .	62
Acuto . . . . .	18	Falvaterra . . . . .	34	San Giovanni Incàrico. . . . .	57
Alatri . . . . .	19	Ferentino. . . . .	74	Sant'Ambrogio sul Garigliano. . . . .	63
Alvito . . . . .	2	Filettino . . . . .	21	Sant'Andrea . . . . .	64
Amaseno . . . . .	32	Fiuggi . . . . .	22	Sant'Apollinare . . . . .	65
Anagni. . . . .	69	Fontana Liri . . . . .	51	Sant'Elia Fiumeràpido . . . . .	88
Aquino. . . . .	82	Fontechiari . . . . .	52	Santo Padre . . . . .	58
Arce . . . . .	45	Frosinone. . . . .	75	San Vittore del Làzio . . . . .	66
Arnara . . . . .	70	Fumone . . . . .	23	Serrone . . . . .	26
Arpino . . . . .	46	Giuliano di Roma. . . . .	35	Settefrati. . . . .	8
Atina . . . . .	12	Guarcino . . . . .	24	Sgùrgola . . . . .	79
Ausònia . . . . .	41	Ìsola d l Liri . . . . .	53	Sora . . . . .	9
Belmonte Castello . . . . .	13	Monte San Giovanni Campano . . . . .	76	Strangolagalli. . . . .	80
Boville Èrnica . . . . .	71	Morolo . . . . .	36	Supino . . . . .	38
Brocco . . . . .	47	Paliano . . . . .	68	Terelle . . . . .	16
Càmpoli Appennino . . . . .	3	Pàstena . . . . .	44	Torre Cajetani . . . . .	27
Casalattico . . . . .	14	Pàtrica. . . . .	37	Tòrrice. . . . .	81
Casalvieri. . . . .	48	Pescosòlido . . . . .	4	Trevi nel Làzio . . . . .	28
Cassino. . . . .	83	Picinisco . . . . .	5	Trivigliano . . . . .	29
Castelliri . . . . .	49	Pico . . . . .	54	Vallecorsa . . . . .	39
Castelnuovo Parano . . . . .	60	Piedimonte San Germano . . . . .	85	Vallemàio (già <i>Vallefreda</i> ) . . . . .	67
Castrocielo . . . . .	84	Pìglio . . . . .	25	Vallerotonda . . . . .	10
Castro dei Volsci . . . . .	33	Pignataro Interamna . . . . .	86	Vèroli . . . . .	30
Ceccano . . . . .	72	Pofi . . . . .	77	Vicalvi . . . . .	59
Ceprano . . . . .	73	Pontecorvo . . . . .	55	Vico nel Làzio . . . . .	31
Cervaro . . . . .	61	Ripi . . . . .	78	Villa Latina . . . . .	17
Colfelice . . . . .	50	Rocca d'Arce . . . . .	56	Villa Santa Lucia. . . . .	89
Colleparado . . . . .	20	Roccasecca . . . . .	87	Villa Santo Stèfano . . . . .	40
Colle San Magno . . . . .	15	San Biàgio Saracinisco. . . . .	6	Viticuso . . . . .	11
Coreno Ausònio . . . . .	42	San Donato Val di Comino. . . . .	7		

*N. B. — I Comuni che dopo il 21-4-1931-IX hanno cambiato denominazione, vengono indicati con la nuova, seguita dalla indicazione, fra parentesi, di quella che essi avevano alla data suddetta.*

# CENNI ILLUSTRATIVI

I Cenni illustrativi, che seguono, si limitano ad esporre alcune brevi considerazioni sulle rilevazioni catastali eseguite e ad interpretarne sinteticamente i risultati negli aspetti più salienti e, ove è possibile, nei confronti coi risultati della catastazione agraria precedente.

Non si è trattato, di proposito, delle condizioni economico-agrarie della Provincia, poichè ciò sarà compito delle speciali pubblicazioni comparimentali che seguiranno.

## I. — LE RILEVAZIONI.

**1. Criteri di rilevazione.** — Il Catasto agrario della provincia di FROSINONE è stato eseguito « ex novo » per rilevazione diretta, valendosi delle tavolette al 25.000 dell'Istituto Geografico Militare, predisposte da questo Istituto e secondo le istruzioni al proposito impartite (1). È stato seguito tale procedimento in quanto per i territori degli ex circondari di Sora e Gaeta, della soppressa provincia di Caserta, e dell'ex circondario di Frosinone, distaccato dalla provincia di Roma, passati a formare la Provincia, non si disponeva di dati sufficienti per procedere ad un lavoro di semplice aggiornamento del Catasto 1910.

Tutti i lavori inerenti alle operazioni di rilevazione, organizzati, diretti e coordinati dal Direttore della Cattedra Ambulante di Agricoltura, dott. Vincenzo FEDELE, in qualità di Commissario provinciale per il Catasto agrario, vennero effettuati dal personale tecnico della Cattedra stessa. Sui metodi adottati e sui risultati delle rilevazioni e indagini sussidiarie eseguite, il dott. Fedele ha redatto una interessante relazione che ha servito per la compilazione dei presenti « Cenni illustrativi ».

**2. Qualificazione, classificazione, produzioni.** — In ogni Comune, venne proceduto alla ricognizione del territorio di ciascuna sezione, già delimitato sulle tavolette dell'Istituto Geografico Militare, determinando la superficie improduttiva, quella di ciascuna qualità di coltura e classe di produttività dei terreni, la superficie delle tare e degli spazi sotto le piante legnose, non coltivati a piante erbacee, raccogliendo, inoltre, tutti gli elementi per l'accertamento del numero (2) e delle forme di allevamento delle piante legnose e delle stazioni di produttività delle piantagioni di vite.

Le produzioni medie unitarie, per il sessennio 1923-'28 e per l'anno 1929, furono determinate con rilievi effettuati in campagna, completandoli con indagini presso molte aziende agrarie più rappresentative e tenendo nel dovuto conto anche i risultati delle rilevazioni per il Servizio annuale della Statistica agraria.

**3. Avvicendamenti.** — Forte appoderamento fondiario, contratti d'affitto e contratti colonici di breve durata portano alla larga adozione di un avvicendamento basato sul frumento che, di regola, segue una coltura sarchiata (granoturco, patata, tabacco) e che viene ristoppiato. Non mancano, però, tipi di avvicendamento regolari, e, fra i più comuni, il biennale: granoturco, frumento con semina intercalare di capragnone o « trina » da sovescio; oppure granoturco, frumento con semina a fine settembre-primi di ottobre di favetta parzialmente utilizzata per foraggio e per il resto sovesciata; il triennale: sarchiata, frumento, trifoglio incarnato o fieno greco o veccia; il quadriennale: sarchiata, frumento, frumento o avena, fava o lupino.

Nelle zone ove è stato possibile, date le caratteristiche di clima e la natura dei terreni, introdurre la coltura delle leguminose foraggere, si attua l'avvicendamento quadriennale classico: sarchiata, frumento con trifoglio pratense, prato, frumento, con prato di erba medica fuori rotazione, della durata, in genere, di oltre quattro anni.

Abbastanza diffusi, specie nelle plaghe con allevamento stabulato di bestiame da carne, sono gli erbai intercalari di fava, lupino, veccia, fieno greco con avena, talvolta anche in mescolanza tra loro, e che nel periodo inverno-primaverile costituiscono una importante risorsa alimentare. Nelle annate con abbondante produzione foraggera, il prodotto degli erbai viene in parte sovesciato.

Nei terreni irrigui si usa seminare, dopo la mietitura del frumento, per lo più di varietà precoce, il granoturco quarantino conso-

ciato al fagiuolo e al cavolo, che, raccolti in settembre-ottobre, sono seguiti dalla fava da seme o dall'erbaio e, in primavera, dal granoturco maggengo: si ottengono, così, in due sole annate, quattro raccolti diversi.

## II. — AMBIENTE FISICO - TERRITORIO E SUA REPARTIZIONE.

**4. Confini, orografia, idrografia.** — Il territorio della Provincia è compreso tra 41° 19' e 41° 58' di latitudine nord; tra 0° 32' e 1° 35' di longitudine est dal meridiano di Roma. Confina a nord-ovest con la provincia di Roma; a nord ed a nord-est con la provincia di Àquila; ad est con le provincie di Campobasso e di Nàpoli; a sud e ad ovest con la provincia di Roma (3).

Ai confini della Provincia s'incontrano le maggiori altitudini le cui pendici costituiscono le gronde del bacino del Liri e dei suoi affluenti.

A nord si elevano le ultime vette meridionali dei monti Simbruini (monte Cotento m. 2014) e, procedendo verso oriente, gli Ernici, imponente gruppo calcareo del cretaceo (monti Ortara m. 1913, Pizzodeta m. 2062) ed il gruppo calcareo-ocenico de La Meta (m. 2241) le cui pendici costituiscono la parte meridionale del « Parco Nazionale di Abruzzo »; ad est la Catenella delle Mainarde col monte Cavallo (m. 2070); a sud i contrafforti settentrionali degli Aurunci col monte Rèvole (m. 1307) e le ultime alture dei Lepini, spartiacque tra Amaseno e Sacco, col monte Sàlerio (m. 1439). Nell'interno s'incontrano colline o bassure vallive dall'aspetto di veri bacini. Fa eccezione il gruppo del monte Càiro (m. 1669) che, nel mentre geologicamente si può ritenere una prosecuzione dei monti de la Meta, è, invece, un rilievo indipendente perchè circondato da pianure, dalle valli del Melfa e del Ràpido e dalla pianura di Cassino, lago quaternario formatosi nella bassa valle del Liri per il sopraelevarsi del grande vulcano di Roccamonfina, poi colmato dai materiali solidi del fiume.

L'idrografia della Provincia è costituita principalmente dal fiume Liri, proveniente dall'Abruzzo, con i suoi affluenti Sacco e Melfa (4), dal fiume Ràpido e dal Garigliano che si origina dalla confluenza del Ràpido con il Liri. Il fiume Sacco, proveniente dalla provincia di Roma, è il più importante affluente del Liri e scorre sull'ampia e fertile vallata della « Ciociaria ». Il Garigliano, per km. 11 del suo percorso, segna il confine con la provincia di Nàpoli e continua poi, sino al suo sbocco nel Tirreno, a costituire il confine tra Làzio e Campània. Nell'alta e media valle del Liri, per le abbondanti acque fluviali perenni (5) s'incontrano numerose utilizzazioni idrauliche per forza motrice (6).

Nella regione calcareo-miocenica di Fiuggi si hanno abbondanti sorgenti di acque terapeutiche, ricche di ossigeno e fortemente radioattive. Si hanno miniere di asfalto a Castro de' Volsci, a Collepardo, a Colle San Magno; di petrolio a Ceprano, a Falvaterra, a Pico, a Ripi (4 concessioni), a San Giovanni Incarico; di ferro manganesefero a San Donato Val di Comino; di bauxite a Pescosolido; di lignite xiloide a Monte San Giovanni Campano.

**5. Clima e terreno.** — Il clima della Provincia non è uniforme e varia in dipendenza dell'altimetria, dell'esposizione, dell'ampiezza e direzione delle vallate, della maggiore o minore distanza dal mare.

È rigido nelle montagne, ove durante l'inverno la temperatura scende a parecchi gradi sotto zero; si attenua nelle colline bene esposte ed assolate e in quelle che beneficiano dei venti marini, e diventa dolce e mite nelle vallate ben riparate dai venti.

In media la temperatura (7) oscilla tra 0° 5' nel mese di febbraio e 30° 3' nei mesi di luglio ed agosto; raramente scende a - 9° e sale a 36°.

(1) Cfr. ISTITUTO CENTRALE DI STATISTICA: Aggiornamento del Catasto agrario - Formazione del Catasto forestale (Tipografia Operale Romana, Roma, 1928-VI); Reparto Statistica agraria: Catasto agrario - Istruzioni aggiuntive per la sua formazione ex-novo (Circolare n. 66 del 5 maggio 1930-VIII) e Catasto agrario - Esempio di rilevamento ex-novo (Istituto Poligrafico dello Stato, Roma, 1930-VIII).

(2) È da notare che questa rilevazione costituisce una delle più specifiche novità della presente catastazione agraria, essendo stata eseguita per la prima volta in tutti i Comuni con uniformità di metodo.

(3) Con la costituzione della nuova provincia di Littòria (R. D. L. 4 ottobre 1934 n. 1682) gran parte del confine meridionale della provincia di Frosinone diventò contermina con la nuova Provincia detta.

(4) L'idrometro di Rosanico (comune di Atina), per il fiume Melfa, (bacino di km² 77 e permeabilità del 52%), ha segnato una portata massima di mc/sec. 163, una minima di mc/sec. 0,20 ed una media di 3,19.

(5) L'idrometro di Sora, per il fiume Liri, (bacino di km² 1329 e permeabilità del 43%), ha segnato una portata massima di mc/sec. 273, una minima di mc/sec. 3,56 ed una media di 12,8. L'idrometro di Villa Correa (Isola del Liri) per lo stesso fiume (bacino di km² 1410 e permeabilità 49%) ha segnato una portata massima di mc/sec. 290, una minima di mc/sec. 8,38 ed una media di 20,2.

(6) Le principali utilizzazioni idrauliche del Liri sono le seguenti: a Sant'Elutèrio di Ceprano, derivati mc/sec. 22,5, salto m. 48,60, potenza 14.580 cav. vap.; a Fonte Cupa, mc/sec. 23, salto m. 26,82, potenza 8.225 cav. vap.; al serbatoio di Ponte Fiume (San Giovanni Incarico - invaso un milione di mc.) mc/sec. 32,3, salto m. 14,50, potenza 6.244 cav. vap.; a Cerasoli (Fontana Liri) mc/sec. 23, salto 16,59, potenza 5.087 cav. vap.; alla Cartiera Fibreno (Isola del Liri) mc/sec. 4,210 e mc/sec. 10,050, salti rispettivamente m. 24,47 e m. 15,20, potenze corrispondenti 1347 e 2037 cav. vap.; a Serelle mc/sec. 14, salto m. 10,34, potenza 2387 cav. vap.; al Polverificio di Fontana Liri mc/sec. 10, salto m. 16, potenza 2133 cav. vap.

(7) Nel prospetto che segue si riportano alcuni dati di temperatura per le stazioni di Casamari ed Atina per il periodo 1928-'34:

MESI	CASAMARI (m. 300 s. l. m.)				ATINA (m. 520 s. l. m.)			
	Temperature				Temperature			
	minime		massime		minime		massime	
	assolute	medie	assolute	medie	assolute	medie	assolute	medie
1	2	3	4	5	6	7	8	9
Gennaio	- 4,9	0,7	14,8	9,3	- 8,2	1,0	13,2	7,9
Febbraio	- 8,4	0,5	15,2	9,8	- 8,6	1,1	15,0	8,0
Marzo	- 2,8	4,7	20,4	13,8	- 3,4	4,0	19,4	12,6
Aprile	- 0,6	7,3	26,5	17,6	- 1,4	6,5	25,6	16,7
Maggio	4,6	10,3	29,5	21,9	5,6	10,7	27,5	21,0
Giugno	8,2	14,1	35,4	26,7	7,8	14,1	32,0	25,2
Luglio	10,3	16,3	35,5	30,3	10,0	16,7	33,6	28,5
Agosto	10,9	16,6	40,4	30,3	9,6	17,2	35,8	28,1
Settembre	4,7	14,4	33,5	25,7	4,5	14,1	30,5	23,7
Ottobre	1,0	10,2	30,0	19,7	1,4	10,0	27,8	17,8
Novembre	- 0,8	6,4	18,8	14,2	0,0	6,3	17,8	13,0
Dicembre	- 4,9	2,7	17,8	10,4	- 3,8	2,8	16,5	9,1













zione di frumenti duri, diffusione della semina a righe, hanno fatto segnare un non trascurabile aumento di produzione unitaria.

Fortemente intensificata è stata la concimazione minerale, che per altro, negli ultimissimi anni ha subito — fenomeno quasi generale — una contrazione. Il consumo dei concimi fosfatici era passato, dal 1927 al 1930, dai 60 mila ai 100 mila quintali; quello dei concimi azotati dagli 8 mila ai 20 mila quintali (1). Si è cominciato a vedere nelle sue reali possibilità anche il problema dell'irrigazione, la cui soluzione può portare un cospicuo contributo all'intensificazione dell'agricoltura, di alcune zone soprattutto (2). Una coltivazione che potrà essere favorevolmente estesa a circa 500 altri ettari è quella del pioppo, coltivazione che alimenta una notevole industria per la fabbricazione della carta, la quale assorbe annualmente attorno a 300 mila quintali di legno, proveniente in parte da provincie limitrofe. Ma la direttiva centrale del programma di rinnovamento agrario oggi in atto è rappresentata dalla progressiva, larghis-

sima estensione del prato di leguminose, che consentirà di intensificare l'allevamento del bestiame, suscettibile, a sua volta, di grande miglioramento nelle sue caratteristiche morfologiche e nelle sue attitudini. L'incremento delle coltivazioni foraggere concorrerà fortemente, sia pure in forma indiretta, ad aumentare la produttività delle coltivazioni cerealicole. Nel piano di lavoro che le istituzioni tecniche si propongono di svolgere è riconosciuta la meritata importanza alla coltura arborea: vite e olivo hanno un posto di primo ordine nell'economia agraria locale e la loro coltivazione ha ampie possibilità di perfezionamento nei caratteri tecnici e nei risultati economici.

Ulteriori constatazioni e considerazioni potranno essere fatte dagli studiosi sull'esame delle rilevazioni del Catasto agrario della Provincia. I numerosi dati analitici, contenuti nelle diverse tavole del presente fascicolo, forniscono in effetti una ricca messe di notizie e di documentazioni che si prestano a molteplici e interessanti elaborazioni.

(1) Dalle rilevazioni compiute dall'Istituto Centrale di Statistica, risultano distribuiti per il consumo nel sessennio 1929-34 le seguenti quantità di concimi chimici:

Table with columns for 'CONCIMI' (FOSFATICI, AZOTATI, POTASSIICI) and years 1929-1934. Rows list various fertilizer types like 'Perfosfati', 'Solfato ammonico', etc.

(2) Attualmente beneficiano dell'irrigazione 1.254 ettari. Il sollevamento dell'acqua si compie con mezzi diversi, dalle semplici norie alle più moderne elettropompe: queste ultime hanno raggiunto già il numero di 70, con la potenza installata di kw. 430. Ecco come sono distribuiti i pozzi nei singoli comuni, con indicazione della profondità della falda acquifera sfruttata.

Table showing 'PROFONDITÀ (metri)' and 'CISTERNE RACCOLTA ACQUA N.' for various 'COMUNI' (Acquafondata, Acuto, Alatri, etc.).

Large table showing 'PROFONDITÀ (metri)' and 'CISTERNE RACCOLTA ACQUA N.' for a wide range of 'COMUNI' (Faivatera, Ferentino, Flegentino, etc.).



# AVVERTENZE ALLE TAVOLE (1)

(Sono contrassegnate con asterisco (\*) quei titoli e quelle voci di paragrafo delle presenti "Avvertenze", che figurano, pure contrassegnate con asterisco, nelle tavole).

**NOTA.** — Nelle tavole II e III del presente fascicolo, e di quelli che seguiranno (2), sono state introdotte alcune modificazioni allo scopo di pubblicare in forma più partecolare i dati riguardanti la popolazione agricola, le aziende agricole, le coltivazioni intercalari e le piante legnose.

Per quanto riguarda queste ultime si danno, ora (quadro IV), tutte le forme e relative combinazioni secondo le quali le piante legnose possono essere allevate, distinguendo la coltura legnosa specializzata, in pura e in mista, con l'indicazione, per quest'ultima, delle specie prevalenti e di quelle secondarie, ed offrendo altresì, dati analitici relativamente alla coltura promiscua di piante erbacee e legnose ed alle piante nelle tate e sparse nelle diverse qualità di coltura.

La presentazione dei dati è fatta in modo che, tanto nel quadro IV come nel V, risultano chiaramente distinte, della superficie con coltivazioni legnose, la superficie integrante e la superficie ripetuta.

Nelle tavole sono state omesse tutte le cifre percentuali. Sono però stati aggiunti, dei prospetti riepilogativi con cifre percentuali, nei « Cenni illustrativi » che precedono le tavole stesse.

**1. Circostrizioni.** — Nelle tavole che seguono vengono considerate tanto la circostrizione amministrativa (Comune e Provincia) quanto quella agraria (Zona agraria e Regione agraria).

La circostrizione amministrativa è riferita al 21 aprile 1931-IX, data del VII Censimento generale della Popolazione.

Le « Zone agrarie » sono costituite da un raggruppamento di Comuni di una stessa Provincia aventi analoghe condizioni naturali ed agrarie. (Eccezionalmente vi sono Zone agrarie formate da un solo Comune) (3).

Le « Regioni agrarie » sono tre: Regione di montagna, Regione di collina e Regione di pianura, e risultano da un raggruppamento di Zone agrarie aventi caratteri affini ed attribuibili all'una o all'altra Regione in base a criteri sintetici di prevalenza. Pertanto il territorio di una Provincia può essere rappresentato da una sola Regione.

**2. Superficie territoriale.** — È l'area totale del territorio considerato (Comune, Zona agraria, Regione agraria, Provincia). Le superfici territoriali adottate sono quelle corrispondenti alla circostrizione amministrativa al 21 aprile 1931-IX (v. par. 1).

**3. Superficie produttiva (agraria e forestale).** — È la parte della superficie territoriale che dà una produzione agraria o forestale, sia pure minima, ed anche se spontanea e non utilizzata.

**4. Superficie improduttiva.** — È la parte della superficie territoriale che non dà produzione agraria o forestale. Comprende, perciò, le superfici occupate dalle acque, dai fabbricati (urbani o rustici e relative aree improduttive annesse), dalle strade, ferrovie e tramvie (escluse le loro scarpate produttive) e dai terreni sterili per natura (quali le nude rocce, i ghiacciai, i nevai permanenti, i ghiaietti, gli arenili e le spiagge marine) o comunque improduttivi dal punto di vista agrario e forestale (quali le saline, gli stagni da pesca, le torbiere, le cave e le miniere) in quanto non danno alcun prodotto vegetale. La superficie improduttiva corrisponde, quindi, alla differenza tra la superficie territoriale e la superficie agraria e forestale.

**5. Qualità di coltura.** — La superficie produttiva (agraria e forestale) comprende le sottoindicate qualità di coltura:

1. Seminativi semplici
2. Seminativi con piante legnose
3. Prati permanenti semplici
4. Prati permanenti con piante legnose
5. Prati-pascoli permanenti semplici
6. Prati-pascoli permanenti con piante legnose
7. Pascoli permanenti semplici
8. Pascoli permanenti con piante legnose
9. Colture legnose specializzate
10. Boschi
11. Incolti produttivi semplici
12. Incolti produttivi con piante legnose
13. Incolti produttivi a prevalente produzione legnosa.

**6. Qualità di coltura semplici e qualità di coltura con piante legnose.** — Si hanno qualità di coltura semplici quando il terreno è del tutto privo di piante legnose (arboree o arbustive, agrarie o forestali), oppure quando queste vi si trovano in misura tale da coprire il terreno per meno del 5% della sua estensione. Se la percentuale raggiunge il 5, ma non eccede il 50, le qualità di coltura si considerano con piante legnose (fatta eccezione per la vite, dato il suo speciale portamento); oltre il 50% di copertura si hanno le seguenti qualità di coltura: colture legnose specializzate, boschi e incolti produttivi a prevalente produzione legnosa, a seconda dei casi indicati rispettivamente ai paragrafi 9, 10 e 11.

Va notato che il grado di copertura del terreno è determinato dalla superficie della proiezione della chioma sul terreno stesso (area d'insidenza) allorché le piante legnose hanno raggiunto la maturità (per le piante forestali quella del taglio consuetudinario). Qualora le piante non raggiungano contemporaneamente la maturità, il grado di copertura è riferito al momento in cui l'area coperta risulta massima.

**7. Seminativi.** — Sono considerati tali tutti i terreni lavorati e sottoposti ad avvicendamento di colture erbacee; sono, pertanto, seminativi i terreni adibiti alla coltivazione dei cereali, delle piante industriali, delle foraggere (prati artificiali, erbai), degli ortaggi, ecc.

Sono considerati seminativi anche quei terreni nei quali la successione di dette colture è interrotta da un periodo, di uno o più anni, durante il quale essi terreni sono tenuti a riposo od a pascolo. Se, però, tale periodo è superiore a 10 anni, si considera seminativo soltanto quella quota della superficie che corrisponde alle predette colture erbacee comprese nell'avvicendamento. (Così, ad esempio, in un avvicendamento in cui a due anni consecutivi di grano seguissero dodici anni di pascolo, verrebbe considerato quale seminativo il settimo della superficie).

Per il criterio distintivo fra seminativi « semplici » e seminativi « con piante legnose » vedasi il paragrafo 6.

**8. Prati permanenti, prati-pascoli permanenti, pascoli permanenti.** — Sono i terreni che permanentemente, od almeno per un periodo superiore ai dieci anni (v. par. 7), non vengono lavorati, e sono utilizzati esclusivamente, o quasi, per la produzione di foraggio.

Caratterizza il prato permanente il fatto che il foraggio viene raccolto esclusivamente mediante falciatura. Ove, invece, il foraggio venga utilizzato esclusivamente col mezzo del bestiame pascolante si ha il pascolo permanente. Quando, poi, la raccolta del foraggio si attui a mezzo di uno sfalcio primaverile, seguito dal pascolo del bestiame per il resto dell'anno, si ha il prato-pascolo permanente.

Anche le dette qualità di coltura si distinguono in « semplici » e « con piante legnose » secondo il criterio già indicato (v. par. 6).

**9. Colture legnose specializzate.** — Sono rappresentate dai terreni coltivati a piante legnose agrarie (arboree od arbustive) esclusivamente (in quanto il terreno non sia contemporaneamente coltivato a piante erbacee) o prevalentemente (in quanto l'area d'insidenza delle piante legnose sia superiore al 50% della superficie): oliveti, agrumeti, mandorleti, frutteti, gelseti, carrubeti e simili. Come si è detto (v. par. 6), per la vite si prescinde dalla considerazione della prevalenza dell'area d'insidenza: la coltivazione è considerata specializzata (vigneto) quando sia riconosciuta tale nel tipo di agricoltura locale.

**10. Boschi.** — Sono considerati boschi i terreni rivestiti di piante legnose forestali (arboree od arbustive) la cui area d'insidenza eccede il 50% (v. par. 6) e la cui produzione legnosa per unità di superficie non sia assolutamente minima, cioè appena apprezzabile.

Per quanto la produzione di legno sia accompagnata da produzione non legnosa, questa d'importanza economica magari superiore a quella, vengono considerati come boschi, malgrado il loro carattere più o meno agrario sotto altri aspetti, anche i castagneti da frutto, i sommaccheti ed i manneti.

Sono, altresì, qualificati boschi i nocciolati e i noceti quando scopo prevalente della coltura sia la produzione del legno o, per il nocciuolo, anche della foglia.

Infine, sono considerati boschi anche i parchi, qualora la densità delle piante e la natura della produzione conferiscano loro i suindicati caratteri del bosco.

I boschi colpiti da incendi o da altri gravi danni occasionali sono considerati ancora tali qualora non sia stata data una nuova destinazione al terreno.

Fanno parte della superficie boscata « le radure » dei boschi (piccoli appezzamenti disseminati nel bosco aventi soprassuolo molto rado), mentre ne sono esclusi i « vuoti » (appezzamenti privi di soprassuolo boschivo).

**11. Incolti produttivi.** — Sono i terreni quasi sterili che, pur non offrendo una produzione agraria o forestale nel senso comunemente inteso, danno tuttavia qualche prodotto spontaneo (erbaceo o legnoso), utilizzato o non, quantitativamente assai limitato rispetto all'unità di superficie. Tali sono i gerbidi, le cosiddette « rupi boscate », alcuni relitti fluviali o marittimi e non pochi terreni già « pascoli » che un continuo degradamento ha semisterilito, o già « boschi » che un progressivo deterioramento ha ridotto in misere condizioni di suolo e di soprassuolo, non capaci che di produzioni legnose unitarie pressochè insignificanti e mancanti di uno dei due caratteri che definiscono il bosco (area d'insidenza e produzione unitaria).

Sono incolti produttivi anche i terreni più superficiali, a roccia pressochè affiorante o saltuariamente emergente, in quanto non consentono se non una produzione assolutamente minima.

Anche per gli incolti produttivi la distinzione in « semplici » e « con piante legnose » è basata sul criterio indicato al paragrafo 6. È, però, da notare che a costituire l'area d'insidenza partecipano, per gli incolti produttivi, anche le piante suffrutuose. Qualora l'area d'insidenza superi il 50% si ha l'incolto produttivo « a prevalente produzione legnosa ». (Vedi anche Catasto forestale, fascicoli pubblicati, par. 10 delle « Avvertenze alle tavole »).

## TAV. II-III

### QUADRO I.

**12. Giacitura.** — Si indica se il territorio giace prevalentemente in montagna, in collina, in pianura, o in posizioni intermedie. Tale indicazione deve essere considerata come approssimativa.

**13. Posizione geografica.** — La latitudine e la longitudine sono riferite al Centro principale (\*) del Comune, intendendo per tale quello ove ha sede la casa Comunale.

I dati di latitudine e longitudine sono espressi con l'approssimazione di 1'. La longitudine è misurata dal meridiano fondamentale di Roma (Monte Mario) ed è preceduta dal segno + se è orientale, dal segno - se occidentale.

**14. Altimetria.** — Per massima e minima, s'intendono le quote altimetriche massima e minima, sul livello del mare, fra quelle indicate nelle levate di campagna dell'Istituto Geografico Militare.

L'altimetria prevalente (\*) è generalmente valutata con apprezzamento a vista sulle levate di campagna dell'Istituto Geografico Militare. Talvolta si è calcolata planimetricamente sulle levate stesse, in base alle porzioni di territorio comprese fra le successive curve di livello.

La quota altimetrica del Centro principale (\*) è riferita alla soglia della Chiesa Madre o a quella della Casa Comunale.

**15. Popolazione.** — Si riportano i dati del Censimento al 21 aprile 1931-IX.

**Popolazione presente o di fatto.** — È costituita dalle persone che al momento del Censimento si trovavano presenti nel Comune, con dimora abituale, o soltanto temporanea.

**Popolazione censita nei centri.** — È quella che abita nei centri, e tali si intendono quei raggruppamenti di popolazione che vivono intorno ad un luogo di raccolta — chiesa, scuola, stazione ferroviaria o tramviaria o di servizi automobilistici, negozi — ove sogliono concorrere gli abitanti dei luoghi vicini, per ragioni di culto, istruzioni, affari, ecc.

**Popolazione censita nelle case sparse.** — È quella che abita nelle case isolate in campagna. In generale è considerata popolazione sparsa anche quella che abita in piccoli raggruppamenti di case (casolari, fattorie, ecc.) privi di un luogo di raccolta, a meno che considerazioni speciali non permettano di ravvisare in questi luoghi dei centri nascenti o in via di formazione.

**Popolazione residente.** — È costituita dalle persone che hanno nel Comune la loro dimora abituale. Vi sono comprese le persone che alla data della rilevazione erano presenti nel Comune (con dimora abituale), e le persone che ne erano temporaneamente

(1) Per i casi speciali, o per ulteriori precisazioni di dettaglio, si rinvia il lettore alle seguenti pubblicazioni: ISTITUTO CENTRALE DI STATISTICA: *Aggiornamento del Catasto agrario e formazione del Catasto forestale* (Roma, 1928-VI); *Catasto agrario - Istruzioni aggiuntive per il suo aggiornamento*: circolare n. 66 del 5 maggio 1930-VIII (Roma, 1930-VIII); *Catasto agrario - Istruzioni aggiuntive per la sua formazione ex novo*: circolare n. 66 del 5 maggio 1930-VIII (Roma, 1930-VIII); *Catasto agrario - Esempio di aggiornamento* (Roma, 1930-VIII); *Catasto agrario - Esempio di rilevazione ex novo* (Roma, 1930-VIII). — MINISTERO DI AGRICOLTURA INDUSTRIA E COMMERCIO: *Catasto agrario* - Vol. II: *Introduzione* (Roma, 1915).

(2) Fascicoli N. 1, 2, 3, 4, 6, 7, 8, 10, 11, 13, 15, 17, 18, 19, 22, 26, 27, 28, 31, 42, 45, 58, 59, 60, 61, 62, 64, 65, 66, 67, 69, 70, 73, 78, 79, 80, 81, 82, 83, 85, 88, 89, 91, 92, oltre il fascicolo speciale di Asti

(3) V. ISTITUTO CENTRALE DI STATISTICA - *Annali di Statistica* - Serie VI, Vol. V: *Le caratteristiche delle Zone agrarie del Regno* (Roma, 1929-VII); *Annali di Statistica* - Serie VI, Vol. XXII: *Revisione delle Zone agrarie secondo la circostrizione amministrativa dei Comuni in esse compresi al 21 aprile 1931-IX* (Roma, 1932-X).

assenti. La popolazione residente viene considerata come *popolazione legale* fino al censimento successivo.

**16. Popolazione agricola\*.** — Viene indicato il numero delle famiglie con a capo un agricola e il corrispondente numero di componenti. I dati suddetti sono distinti anche per singole posizioni del capo famiglia (conduttore terreni propri; fittavolo; colono; giornaliero di campagna; altro addetto all'agricoltura). I dati sono desunti dal Censimento generale della popolazione al 21 aprile 1931-IX.

**17. Aziende agricole\*.** — Delle aziende agricole, sulla scorta dei risultati del Censimento al 19 marzo 1930-VIII, vien dato il numero e la ripartizione per classi di ampiezza (dieci classi) e combinatamente per sistema di conduzione: economia diretta, affitto, colonia, tipo misto.

Per comodità di calcolo i dati di superficie sono stati arrotondati all'ettaro. Pertanto potrà riscontrarsi qualche lieve differenza fra le superfici indicate nei riepiloghi per Zona, Regione e Provincia e la somma delle superfici parziali figuranti nelle tavole del Comune.

**18. Bestiame\*.** — Si riportano i dati definitivi del Censimento agricolo del 19 marzo 1930-VIII.

**QUADRO II.**

Per l'interpretazione di quanto è contenuto nel quadro II, vedansi le presenti avvertenze dal par. 2 al par. 11.

**QUADRO III.**

**19. Superficie integrante.** — Nella « coltura erbacea » si considera *integrante* la superficie di quelle coltivazioni che occupano in esclusività il terreno per tutto l'anno (es.: prato non di primo anno d'impianto) o per la maggior parte dell'anno (es.: frumento autunnale, cui segue, come seconda coltivazione nello stesso anno agrario, il riso di trapianto o il granturco cinquantino o l'erbaio autunno-vernino o altra coltivazione intercalare); e, nel caso di coltivazioni consociate, le superfici di quelle coltivazioni che sono considerate come più importanti (es.: granturco nella consociazione granturco e fagioli; grano nella consociazione con leguminosa foraggera per la formazione del prato, ecc.).

Nella « coltura legnosa », a frutto annuo, occorre distinguere i seguenti casi:

a) « coltura legnosa specializzata pura », costituita, cioè, da una sola specie (vite, olivo, ecc.): la relativa superficie si considera *integrante*;

b) « coltura legnosa specializzata mista », costituita da più specie consociate (es.: vigneto con piante di olivo e di fruttiferi): la superficie si considera *integrante* rispetto alla specie legnosa prevalente, che, nell'esempio ricordato, è la vite. E così in casi analoghi.

La somma delle superfici integranti corrisponde alla superficie agrario-forestale.

**20. Superficie ripetuta.** — Si considerano ripetute le superfici relative a quelle coltivazioni erbacee che, in caso di successione di più colture sullo stesso terreno e nello stesso anno, occupano il terreno stesso non per il periodo maggiore (es.: riso di trapianto; granturco cinquantino in successione, nel medesimo anno, al frumento autunnale) e a quelle che, in caso di coltivazioni erbacee consociate, non sono le più importanti (es.: fagioli nella consociazione con granturco).

Alle coltivazioni legnose si attribuisce la superficie ripetuta quando sono coltivate in promiscuità con le coltivazioni erbacee e la loro area d'insidenza non supera il 50 % della superficie. Nel caso ricordato all'avvertenza n. 10, di « coltura legnosa specializzata mista » (vigneto con olivi e fruttiferi), si attribuisce la superficie ripetuta alle specie legnose secondarie, cioè alle specie non prevalenti (olivi e fruttiferi). Quando nella « coltura legnosa specializzata », tanto pura che mista, si pratici anche la coltivazione di piante erbacee, la superficie da queste occupata si considera ripetuta.

Ogni qualvolta non esista una apposita colonna per l'indicazione delle superfici ripetute, le cifre corrispondenti sono date tra parentesi. Vedasi, ad esempio, il quadro IV, coll. 2 e 4 (superficie dei sostegni vivi).

**21. Coltivazioni.** — I raggruppamenti delle coltivazioni che si trovano in tale quadro hanno la loro rispondenza nel quadro V, col. 2 (seminativi), dove le singole coltivazioni si susseguono nello stesso ordine.

Con la somma delle superfici di detti gruppi di coltivazioni si indica, nel quadro, la *superficie complessiva delle coltivazioni in avvicendamento*, e precisamente alla col. 2 le superfici integranti, alle coll. 3 e 4 le superfici ripetute delle coltivazioni intercalari, rispettivamente nei seminativi e nelle colture legnose specializzate. Segue la superficie delle « coltivazioni permanenti » e cioè di quelle che costituiscono gli *orti stabili (orti industriali ed orti familiari)*, le *risaie stabili*, i *giardini a fiori*, o a *piante ornamentali*, ecc. Tutte queste superfici integranti (v. avvertenza n. 19) sono indicate al netto di tare.

**22. Tare.** — Si considerano *tare* quelle piccole superfici che restano inutilizzate per le coltivazioni vere e proprie, perchè occupate dai fossi, capezzagne, sentieri poderali, muriccioli, siepi e simili. Possono essere produttive (quando danno un qualche prodotto) od improduttive.

**QUADRO IV.**

*Superfici integranti e superfici ripetute.* — Vedi avvertenza ai nn. 19 e 20.

\* Il quadro IV contiene i dati di superficie e di fittezza di piantamento delle coltivazioni legnose ed ha corrispondenza con il quadro V, dove le coltivazioni stesse sono date nello stesso ordine.

**23. Sostegni vivi.** — La superficie cui si riferiscono si considera sempre come superficie ripetuta.

**24. Piante legnose nelle tare e sparse.** — Nella col. 11 sono indicate le superfici ripetute relative alle piante legnose nelle tare e alle piante legnose sparse.

Sono considerate *sparse* le piante legnose esistenti nelle qualità di coltura semplici (seminativi, prati, prati-pascoli, pascoli, incolti produttivi) in misura tale da coprire il terreno per non più del 5 % della sua estensione.

**25. Numero medio di piante per ettaro** (coll. 3, 5, 8, 10 e 12). — Tale numero è una media aritmetica ponderata, calcolata secondo le speciali istruzioni all'uopo impartite (1).

**26. Forma prevalente di allevamento.** — Viene ricordata a pie' del quadro.

**QUADRO V.**

*Superfici integranti e superfici ripetute.* — Vedi avvertenze ai nn. 19 e 20.

**27. Elenco delle coltivazioni\*** (col. 1). — Le coltivazioni sono elencate nell'ordine dei gruppi indicati nei quadri III e IV. Ciascuna coltivazione è contrassegnata da un numero progressivo. Voci e numeri restano identici per tutte le tavole, il che facilita grandemente i raffronti.

Ad evitare che questa uniformità di inquadramento dia insufficiente rilievo a speciali condizioni meritevoli di essere messe in evidenza, si fanno apposite note in calce al quadro (sulle consociazioni, sulla produzione di semenzine di foraggiere, sulla composizione dei prati avvicendati, sulla estensione dei prati nelle colture legnose specializzate, sulle superfici irrigate, sugli orti industriali, sulla composizione degli erbai, sulla produzione di uva da tavola e per consumo diretto, ecc.) (2) e si danno notizie più particolareggiate nei « Cenni illustrativi ».

Alle coltivazioni elencate specificatamente nella col. 2 seguono, per ogni gruppo, le voci « altri » o « altre ». Così, i numeri 9 per i cereali, 16 per le industriali, 26 per le leguminose da granella, ecc. Tali voci raggruppano coltivazioni che, in genere, sono di secondaria e spesso di infima importanza, tuttavia se ne fa cenno specifico in nota con l'indicazione dei relativi dati di superficie e produzione.

Per le coltivazioni dal n. 17 al n. 36, cioè per le patate e per tutti gli ortaggi, è da notare che esse possono essere coltivate sia in *pieno campo* che in *orti industriali*. Non si pone alcuna nota se sono in pieno campo, si fanno annotazioni specifiche ai piedi del quadro se sono, in tutto o in parte, in orti industriali.

*Le produzioni di foraggio sono espresse in quintali di fieno normale* (v. avvertenza n. 34).

**28. Orti familiari \* - Fiori \* - Coltivazioni ornamentali e per fronda verde \* - Piante ornamentali \* - Vivai \*.** — Per gli orti familiari (n. 37), per i fiori (n. 38 e 39), per le coltivazioni ornamentali e per fronda verde (n. 40), per le piante ornamentali (n. 69) e per i vivai (n. 72), la produzione è indicata in *valore* (migliaia di lire).

**29. Coltivazioni legnose.** — Per ogni coltivazione legnosa si riporta: in a) la superficie, in b) il numero medio di piante per ettaro.

Gli altri prodotti delle coltivazioni legnose (legna da ardere, da carta, da pali, ecc.) che non possono trovare indicazione nelle colonne del quadro, vengono annotate ai piedi del quadro stesso, con una chiamata alle coll. 11 e 12.

**30. \* Produzione totale in base al rendimento unitario medio del sessennio 1923-'28** (coll. 9 e 11). — La produzione totale per il sessennio 1923-'28 (base di riferimento per i confronti catastali) è stata ottenuta applicando la produzione media unitaria rilevata pel sessennio detto, all'unica superficie di sicuro accertamento, che è quella del 1929. Ciò si è reso necessario per diverse considerazioni e, specialmente, per la incertezza e inesattezza delle superfici rilevate dalle statistiche agrarie nei singoli anni dal 1923 al 1928, nonchè per il mancato riguardo che spesso ebbero le variazioni di superficie in dipendenza delle frequenti modificazioni del'e circoscrizioni amministrative comunali e provinciali.

*È da tenere presente che nelle tavole II (Provincia, Regioni e Zone agrarie) le cifre relative alle produzioni totali talvolta non corrispondono esattamente al prodotto della superficie per le rispettive produzioni unitarie, figurando, queste ultime, arrotondate al decimo.*

*Le suddette produzioni totali rappresentano, invece, esattamente la somma delle corrispondenti cifre di produzione totale dei Comuni componenti le Zone, delle Zone componenti le Regioni, delle Regioni componenti la Provincia.*

**31. Nelle tare, riposi, incolti, ecc. \*** (n. 48 dell'elenco). — Le cifre della produzione (indicate nelle coll. 9 e 10) si riferiscono alla produzione accessoria di foraggio, specificata nel quadro VII col. 4, A.

**QUADRO VI.**

\* *Produzione totale in base al rendimento unitario medio del sessennio 1923-'28* (col. 5) (v. avvertenza n. 30).

**32. Cereali.** — Nel quadro le superfici e le produzioni dei cereali vengono considerate analiticamente per le qualità del seminativo nelle quali la coltivazione è praticata: semplici, con piante legnose, sotto le colture legnose specializzate

**33. Cereali minori \*.** — Comprendono la segale, l'orzo, l'avena e gli eventuali cereali di cui al n. 9 del quadro V.

**QUADRO VII.**

**34. Nel quadro vengono indicate le produzioni foraggiere in quintali di fieno normale (\*)** (equivalente di fieno di buon prato naturale, polifita, asciutto).

**RAPPORTI FRA CATASTO AGRARIO E CATASTO FORESTALE.**

**Rilevazioni di superficie.** — La ripartizione della superficie territoriale fra produttiva (agraria e forestale) ed improduttiva, e di quella produttiva fra le varie qualità di coltura (v. par. 5), è stata considerata con uniformità di criteri da ambedue i Catasti, con metodo, però, non in ogni parte coincidente.

Il Catasto agrario ha proceduto in parte per aggiornamento del Catasto agrario 1910, appoggiandosi, ove esisteva, al nuovo Catasto geometrico, ed in parte per rilevazione diretta (per « sezioni » di Comune mediante ripartizione oculare della superficie); il Catasto forestale, invece, ha sempre proceduto per rilevazione diretta.

Inoltre, il Catasto agrario doveva compiere, come ha compiuto, i suoi accertamenti in breve tempo, contemporaneamente in tutto il Regno, con riferimento all'anno 1929, mentre i lavori del Catasto forestale richiederanno ancora diversi anni per essere completati, e conseguentemente i suoi dati di superficie sono riferiti all'anno nel quale hanno avuto, od avranno, luogo le relative rilevazioni.

La diversità per i due Catasti, tanto nel metodo, quanto nella data di riferimento dei risultati, nonchè le differenti finalità della duplice catastazione, e lo stesso grado di approssimazione proprio dei procedimenti seguiti (affidati, inoltre, ad operatori differenti), fanno sì che possono verificarsi differenze nei dati di superficie assunti dall'uno e dall'altro Catasto, sia per le singole qualità di coltura, sia per il loro complesso. Il che era stato previsto e disciplinato colle istruzioni dell'Istituto, relative alle due catastazioni.

**Rilevazioni di produzione.** — Sono di competenza del Catasto agrario quelle riguardanti:

a) tutti i prodotti (anche legnosi) dei seminativi, delle colture legnose specializzate e delle piante legnose sparse nelle qualità di coltura semplici (seminativi, prati, prati-pascoli, pascoli permanenti e incolti produttivi);

b) i prodotti non legnosi dei prati, prati-pascoli, pascoli permanenti e degli incolti produttivi;

c) la produzione di castagne, di foraggio e di strame, proveniente dai boschi(3); come pure quella della foglia di gelso e della frutta di piante legnose agrarie, eventualmente esistenti nei boschi.

Sono di competenza del Catasto forestale le rilevazioni riguardanti:

a') tutti i prodotti (legnosi, non legnosi ed accessori) dei boschi;

b') la produzione legnosa dei prati, prati-pascoli e pascoli permanenti, con piante legnose, e quella degli incolti produttivi con piante legnose ed a prevalente produzione legnosa;

c') l'importanza, agli effetti del pascolo, dei terreni di cui in a') e b').

(1) Cfr. ISTITUTO CENTRALE DI STATISTICA - *Reporto IV (Catasto agrario)* - Circolari n. 65 e n. 66 del 5 maggio 1930-VIII.  
(2) Le percentuali riportate nelle note di cui alle coll. 11 e 12 del quadro V (produzioni totali sessennio 1923-'28 e 1929) sono state ricavate, per semplicità di calcolo, dalle produzioni totali del sessennio 1923-'28.  
(3) La rilevazione della produzione delle castagne e del foraggio, proveniente dai boschi, è comune ai due Catasti, secondo i criteri propri di ciascuna catastazione (v. tavole ed « Avvertenze alle tavole » nei rispettivi fascicoli).











Table I: General data. Columns include: 1. Popolazione (Censim, 21-IV-1931-IX), 2. Distribuzione dei Comuni (Censim, 21-IV-1931-IX), 3. Popolazione agricola (\*), 4. Aziende agricole (\*), 5. Bestiame (\*).

II. - Superficie per qualità di coltura

Table II: Surface by quality of cultivation. Columns: QUALITÀ DI COLTURA, SUPERFICIE (ettari) - semplici, con piante legnose, totale.

III. - Ripartizione superficie seminativi

Table III: Distribution of sown surface. Columns: COLTIVAZIONI, SUPERFICIE INTEGRANTE, SUPERF. RIPETUTA COLTIVAZIONI INTERCALARI.

IV. - Superficie e densità delle colture legnose (\*)

Table IV: Surface and density of leguminous crops. Columns: COLTIVAZIONI, SUPERFICIE INTEGRANTE, SUPERFICIE RIPETUTA.

V. - Superficie e produzione delle singole coltivazioni - Densità delle coltivazioni legnose

Table V: Surface and production of individual crops - Density of leguminous crops. Large table with columns for quality of cultivation, surface, production, and density.

VI. - Produzione dei cereali

Table VI: Production of cereals. Columns: COLTIVAZIONI, SUPERFICIE COMPLESSIVA, PRODUZIONE (q.) - media per ettaro, totale in base al rendim. unit.

VII. - Produzione dei foraggi

Table VII: Production of forage. Columns: COLTIVAZIONI, PROD. TOT., PROD. ACCESSORIA.

Regione agraria di MONTAGNA

Tav. II.

I. - Dati generali

Table I: Dati generali. Columns include: 1. Popolazione (Presente, Residente), 2. Distribuzione dei Comuni, 3. Popolazione agricola, 4. Aziende agricole (Classi di ampiezza, Totale), 5. Bestiame (Bovini, Equini, Suini, Ovini, Caprini).

II. - Superficie per qualità di coltura

Table II: Superficie per qualità di coltura. Columns: QUALITÀ DI COLTURA, SUPERFICIE (ettari) (semplici, con piante legnose, totale).

III. - Ripartizione superficie dei seminativi

Table III: Ripartizione superficie dei seminativi. Columns: COLTIVAZIONI, SUPERFICIE INTEGRANTE, SUPERF. RIPETUTA COLTIVAZIONI INTERCALARI.

IV. - Superficie e densità delle colture legnose (\*)

Table IV: Superficie e densità delle colture legnose. Columns: COLTIVAZIONI, SUPERFICIE INTEGRANTE (pura, prevalente, totale), SUPERFICIE RIPETUTA (a coltura specializzata, a coltura promiscua, piante nelle tare e sparse).

V. - Superficie e produzione delle singole coltivatezioni - Densità delle coltivatezioni legnose

Table V: Superficie e produzione delle singole coltivatezioni - Densità delle coltivatezioni legnose. Large table with columns for QUALITÀ DI COLTURA, SUPERFICIE (integrante, ripetuta), PRODUZIONE (quintali), and DENSITÀ.

VI. - Produzione dei cereali

Table VI: Produzione dei cereali. Columns: COLTIVAZIONI, SUPERFICIE complessiva (ettari), PRODUZIONE (q.) (media per ettaro, totale in base al rendim. unit.).

VII. - Produzione dei foraggi

Table VII: Produzione dei foraggi. Columns: COLTIVAZIONI, PROD. TOT. (media 1923-28, 1929), PROD. ACCESSORIA, PROD. TOT. (media 1923-28, 1929).

(\*) Vedi « Avvertenze alle tavole »: pag. 1.















Zona agraria V. - ALTE COLLINE MONTI AUSONI

Tav. II.

I. - Dati generali

REGIONE AGRARIA DI COLLINA

Table I: Dati generali. Sections include 1. Popolazione (Censim. 21-IV-1931-IX), 2. Distribuzione dei Comuni (Censim. 21-IV-1931-IX), 3. Popolazione agricola (\*), 4. Aziende agricole (\*), and 5. Bestiame (\*).

II. - Superficie per qualità di coltura

III. - Ripartizione superficie seminativi

IV. - Superficie e densità delle colture legnose (\*)

Table II: Superficie per qualità di coltura. Columns include Qualità di coltura (semplici, con piante legnose, totale) and Superficie (ettari).

Table III: Ripartizione superficie seminativi. Columns include Coltivazioni and Superficie Ripetuta Coltivazioni Intercalari (totali).

Table IV: Superficie e densità delle colture legnose (\*). Columns include Coltivazioni and Superficie Integrante/Ripetuta.

VI. - Superficie e produzione delle singole coltivazioni - Densità delle coltivazioni legnose

Table VI: Superficie e produzione delle singole coltivazioni - Densità delle coltivazioni legnose. Detailed table with columns for Qualità di coltura, Superficie (Integrante, Ripetuta), Produzione (quintali), and Densità (col./ha).

Footnote text for Table VI, providing details on agricultural data and units.

VI. - Produzione dei cereali

VII. - Produzione dei foraggi

Table VI: Produzione dei cereali. Columns include Coltivazioni, Superficie complessiva (ettari), and Produzione (quintali).

Table VII: Produzione dei foraggi. Columns include Coltivazioni, Prod. Tot. (media, 1929), and Prod. Accessoria (media, 1929).

(\* Vedi « Avvertenze alle tavole »: pag. 1.











Table I: Dati generali. Columns: 1. Dati geografici, 2. Popolazione (Censim. 21-IV-1931-IX), 3. Popolazione agricola (\*), 4. Aziende agricole (\*), 5. Bestiame (\*).

II. - Superficie per qualità di coltura

Table II: Superficie per qualità di coltura. Columns: Qualità di coltura, Qualità di coltura (semplici, con piante legnose, totale).

III. - Ripartizione superficie seminativi

Table III: Ripartizione superficie seminativi. Columns: Coltivazioni, Superficie integrante, Superficie ripetuta.

IV. - Superficie e densità delle colture legnose (\*)

Table IV: Superficie e densità delle colture legnose. Columns: Coltivazioni, Superficie integrante, Superficie ripetuta.

V. - Superficie e produzione delle singole coltivazioni - Densità delle coltivazioni legnose

Table V: Superficie e produzione delle singole coltivazioni. Columns: Qualità di coltura, Superficie (integrante, ripetuta), Produzione (media per ettaro, totale in base al rendim. unit.).

VI. - Produzione dei cereali

Table VI: Produzione dei cereali. Columns: Coltivazioni, Superficie complessiva, Produzione (media per ettaro, totale in base al rendim. unit.).

VII. - Produzione dei foraggi

Table VII: Produzione dei foraggi. Columns: Coltivazioni, Prod. Tot., Prod. Accessoria.

(\* Vedi « Avvertenze alle tavole »: pag. 1.

Tav. III.

I. - Dati generali

Table I: General data. Columns: 1. Dati geografici, 2. Popolazione, 3. Popolazione agricola, 4. Aziende agricole, 5. Bestiame. Includes population statistics and agricultural enterprise details.

II. - Superficie per qualità di coltura

III. - Ripartizione superficie seminativi

IV. - Superficie e densità delle colture legnose (\*)

Table II: Surface by quality of cultivation. Columns: Qualità di coltura, Qualità di coltura (semplici, con piante legnose), totale.

Table III: Distribution of sown surface. Columns: Coltivazioni, Superficie integrante, Superficie ripetuta, totale.

Table IV: Surface and density of woody crops. Columns: Coltivazioni, Superficie integrante (pura, prevalente, mista), Superficie ripetuta.

V. - Superficie e produzione delle singole coltivazioni - Densità delle coltivazioni legnose

Table V: Surface and production of individual crops - Density of woody crops. Large table with columns for quality of cultivation, surface, and production for various crops like wheat, corn, etc.

VI. - Produzione dei cereali

VII. - Produzione dei foraggi

Table VI: Production of cereals. Columns: Coltivazioni, Superficie complessiva, Produzione (media per ettaro, totale in base al rend. unit.).

Table VII: Production of forage. Columns: Coltivazioni, Prod. Tot., Produz. Accessoria, Prod. Tot.

(\*) Vedi « Avvertenze alle tavole » : pag. 3.

3. - CAMPI APPENNINO

REGIONE AGRARIA DI MONTAGNA

Tav. III.

I. - Dati generali

ZONA AGRARIA I APPENNINICA META

Table with 5 columns: 1. Dati geografici, 2. Popolazione (Censim. 21-IV-1931-IX), 3. Popolazione agricola (\*), 4. Aziende agricole (\*), 5. Bestiame (\*). Includes data on area, population, farms, and livestock.

II. - Superficie per qualità di coltura

Table showing surface area in hectares by cultivation quality, categorized by simple and complex plants.

III. - Ripartizione superficie seminativi

Table showing the distribution of sown surface area by cultivation type, including cereals, industrial crops, and permanent crops.

IV. - Superficie e densità delle colture legnose (\*)

Table showing surface area and density of woody crops, detailing primary, secondary, and mixed plantations.

V. - Superficie e produzione delle singole coltivazioni - Densità delle coltivazioni legnose

Large table showing surface area and production of individual crops, including cereals and woody crops, with detailed density data for woody crops.

VI. - Produzione dei cereali

Table showing the production of cereals, detailing yield per hectare and total production for wheat and rice.

VII. - Produzione dei foraggi

Table showing the production of forage crops, including hay and other feeds, with data on production and accessorial products.

(\*) Vedi «Avvertenze alle tavole»: pag. 1.

4. - PESCOSOLIDO

REGIONE AGRARIA DI MONTAGNA

Tav. III.

I. - Dati generali

ZONA AGRARIA I APPENNINICA META

Table I: Dati generali. Columns: 1. Dati geografici, 2. Popolazione, 3. Popolazione agricola, 4. Aziende agricole, 5. Bestiame.

II. - Superficie per qualità di coltura

III. - Ripartizione superficie seminativi

IV. - Superficie e densità delle colture legnose (\*)

Table II: Superficie per qualità di coltura. Columns: Qualità di coltura, Superficie (ettari).

Table III: Ripartizione superficie seminativi. Columns: Coltivazioni, Superficie integrale, Superficie ripetuta.

Table IV: Superficie e densità delle colture legnose. Columns: Coltivazioni, Superficie integrale, Superficie ripetuta.

V. - Superficie e produzione delle singole coltivazioni - Densità delle coltivazioni legnose

Table V: Superficie e produzione delle singole coltivazioni. Columns: Qualità di coltura, Superficie, Produzione (quintali).

VI. - Produzione dei cereali

VII. - Produzione dei foraggi

Table VI: Produzione dei cereali. Columns: Coltivazioni, Superficie complessiva, Produzione (q).

Table VII: Produzione dei foraggi. Columns: Coltivazioni, Prod. Tot., Produzione accessoria.

(\*) Vedi « Avvertenze alle tavole »: pag. 1





Table I: Dati generali. Columns include 1. Dati geografici, 2. Popolazione, 3. Popolazione agricola, 4. Aziende agricole, 5. Bestiame. Rows include population statistics, agricultural census data, and livestock counts.

II. - Superficie per qualità di coltura

III. - Ripartizione superficie seminativi

IV. - Superficie e densità delle colture legnose (\*)

Table II: Superficie per qualità di coltura. Columns: QUALITÀ DI COLTURA, QUALITÀ DI COLTURA (semplici, con piante legnose, totale). Rows: Seminativi, Prati permanenti, Pascoli permanenti, etc.

Table III: Ripartizione superficie seminativi. Columns: COLTIVAZIONI, SUPERFICIE INTEGRANTE, SUPERF. RIPETUTA COLTIVAZIONI INTERCALARI. Rows: Cereali, Coltiv. industriali, Altre coltivazioni, etc.

Table IV: Superficie e densità delle colture legnose. Columns: COLTIVAZIONI, SUPERFICIE INTEGRANTE (pura, mista), SUPERFICIE RIPETUTA. Rows: Viti, Olivi, Agrumi, etc.

V. - Superficie e produzione delle singole coltivazioni - Densità delle coltivazioni legnose

Table V: Superficie e produzione delle singole coltivazioni. Large table with columns for QUALITÀ DI COLTURA, SUPERFICIE (ettari), PRODUZIONE (quintali), and DENSITÀ. Rows list various crops like Frumento, Segale, Orzo, etc.

VI. - Produzione dei cereali

VII. - Produzione dei foraggi

Table VI: Produzione dei cereali. Columns: COLTIVAZIONI, SUPERFICIE complessiva, PRODUZIONE (media per ettaro, totale in base al rendim. unit.). Rows: Frumento, Riso, Cereali minori.

Table VII: Produzione dei foraggi. Columns: COLTIVAZIONI, PROD. TOT., PROD. ACCESSORIA. Rows: Prati avvicendati, Id. anno d'imp., Erbal annuali, etc.

(\*) Vedi « Avvertenze alle tavole » pag. 1.







Table I: Dati generali. Columns include: 1. Dati geografici (Giacitura, Posizione geografica, Altimetria); 2. Popolazione (Presente, Residente); 3. Popolazione agricola (\*); 4. Aziende agricole (\*); 5. Bestiame (\*).

II. - Superficie per qualità di coltura

III. - Repartizione superficie seminativi

IV. - Superficie e densità delle colture legnose (\*)

Table II: Superficie per qualità di coltura. Columns: QUALITÀ DI COLTURA, SUPERFICIE (ettari), Qualità di coltura (semplici, con piante legnose), totale.

Table III: Repartizione superficie seminativi. Columns: COLTIVAZIONI, SUPERFICIE INTEGRANTE, SUPERF. RIPETUTA COLTIVAZIONI INTERCALARI.

Table IV: Superficie e densità delle colture legnose (\*). Columns: COLTIVAZIONI, SUPERFICIE INTEGRANTE (pura, prevalente, mista, secondaria), SUPERFICIE RIPETUTA (a coltura promiscua, piante nelle tare e sparse).

V. - Superficie e produzione delle singole coltivatezioni - Densità delle coltivatezioni legnose

Table V: Superficie e produzione delle singole coltivatezioni - Densità delle coltivatezioni legnose. Columns: N. elenco coltivatezioni, QUALITÀ DI COLTURA, SUPERFICIE (ettari), PRODUZIONE (quintali), QUALITÀ DI COLTURA, SUPERFICIE (ettari), PRODUZIONE (quintali).

VI. - Produzione dei cereali

VII. - Produzione dei foraggi

Table VI: Produzione dei cereali. Columns: COLTIVAZIONI, SUPERFICIE complessiva, PRODUZIONE (q.), media per ettaro, totale in base al rend. unit.

Table VII: Produzione dei foraggi. Columns: COLTIVAZIONI, PROD. TOT., PRODUZIONE ACCESSORIA, PROD. TOT.

(\*) Vedi « Avvertenze alle tavole »: pag.



Tav. III.

I. - Dati generali

Table with 5 main columns: 1. Dati geografici, 2. Popolazione, 3. Popolazione agricola, 4. Aziende agricole, 5. Bestiame. Includes geographical data, population statistics, agricultural land details, and livestock inventory.

I. - Superficie per qualità di coltura

Table showing agricultural surface area categorized by quality of cultivation. Columns include quality type, simple surface, surface with woody plants, and total surface.

III. - Ripartizione superficie seminativi

Table detailing the distribution of sowing surface. Columns include cultivation types, sowing surface, and ripetute (repeated) surface.

IV. - Superficie e densità delle colture legnose (\*)

Table showing surface area and density of woody crops. Columns include cultivation types, surface area, and density of plants per hectare.

V. - Superficie e produzione delle singole coltivazioni - Densità delle coltivazioni legnose

Large table providing detailed data on surface area and production for various crops. It includes sections for sowing crops (Seminativi) and woody crops (Coltivazioni legnose), with multiple columns for surface, production, and density.

VI. - Produzione dei cereali

Table showing the production of cereals, categorized by crop type and quality. Columns include cultivation types, surface, and production in quintals.

VII. - Produzione dei foraggi

Table showing the production of forage crops, including various types of hay and silage. Columns include cultivation types, surface, and production in quintals.

(\*) Vedi « Avvertenze alle tavole » pag. 1.

Table I: General data. Columns include: 1. Dati geografici (Geographic data), 2. Popolazione (Population), 3. Popolazione agricola (Agricultural population), 4. Aziende agricole (Agricultural farms), 5. Bestiame (Livestock). Rows include: Giacitura prev. del territ.: Collina; Posizione geografica; Altimetria s/m; Presente/Residente population; Agricola population breakdown; Aziende agricole breakdown; Bestiame breakdown.

II. - Superficie per qualità di coltura

Table II: Surface by quality of cultivation. Columns: QUALITÀ DI COLTURA (Quality of cultivation), SUPERFICIE (ettari) (Surface in hectares). Rows list types of cultivation like 1. Seminativi, 2. Prati permanenti, etc., with sub-columns for simple, with leguminous plants, and total.

III. - Ripartizione superficie seminativi

Table III: Distribution of sowing surface. Columns: COLTIVAZIONI (Cultivations), SUPERFICIE INTEGRANTE (ettari) (Integrating surface), SUPERF. RIPETUTA (SUPERFICIE INTEGRANTE INTERCALARI) (Repeating surface (intercalary integrating surface)). Rows list 1. Cereali, 2. Cultiv. industriali, etc.

IV. - Superficie e densità delle colture legnose (\*)

Table IV: Surface and density of woody crops. Columns: COLTIVAZIONI (Cultivations), SUPERFICIE INTEGRANTE a coltura specializzata (Integrating surface for specialized cultivation), SUPERFICIE RIPETUTA a coltura promiscua (Repeating surface for mixed cultivation). Rows list 1. Viti, 2. Olivi, 3. Agrumi, etc.

V. - Superficie e produzione delle singole coltivazioni - Densità delle coltivazioni legnose

Table V: Surface and production of individual cultivations - Density of woody cultivations. This is a large table with multiple columns. It includes sections for 'Seminativi' (Sowing) and 'Coltivazioni legnose' (Woody cultivations). Columns include surface area, production in quintals, and density (plants per ha). Rows list numerous crops like Frumento, Riso, Patate, etc.

VI. - Produzione dei cereali

Table VI: Production of cereals. Columns: COLTIVAZIONI (Cultivations), SUPERFICIE complessiva (ettari) (Total surface), PRODUZIONE (q.) (Production). Rows include 1. Frumento, 2. Riso, 3. Granoturco, 4. Cereali minori.

VII. - Produzione dei foraggi

Table VII: Production of forage. Columns: COLTIVAZIONI (Cultivations), PROD. TOT. (Prod. Tot.) for 1923-'28 and 1929. Rows list 1. Prati avvicendati, 2. Id. anno d'Imp., etc.

(\*) Vedi « Avvertenze alle tavole »: pag. 1.









Table I: Dati generali. Columns include 1. Dati geografici, 2. Popolazione, 3. Popolazione agricola, 4. Aziende agricole, 5. Bestiame.

II. - Superficie per qualità di coltura

III. - Ripartizione superficie seminativi

IV. - Superficie e densità delle colture legnose (\*)

Table II: Superficie per qualità di coltura. Columns: Qualità di coltura, Qualità di coltura (semplici, con piante legnose, totale).

Table III: Ripartizione superficie seminativi. Columns: Coltivazioni, Superficie integrante, Superficie ripetuta.

Table IV: Superficie e densità delle colture legnose. Columns: Coltivazioni, Superficie integrante (pura, prevalente, mista), Superficie ripetuta.

V. - Superficie e produzione delle singole coltivazioni - Densità delle coltivazioni legnose

Table V: Superficie e produzione delle singole coltivazioni. Columns: Qualità di coltura, Superficie (integrante, ripetuta), Produzione (media per ettaro, totale in base al rendim. unit.).

VI. - Produzione dei cereali

VII. - Produzione dei foraggi

Table VI: Produzione dei cereali. Columns: Coltivazioni, Superficie complessiva, Produzione (media per ettaro, totale).

Table VII: Produzione dei foraggi. Columns: Coltivazioni, Prod. Tot. (media 1923-28, 1929), Prod. Accessoria, Prod. Tot. (media 1923-28, 1929).

(\*) Vedi « Avvertenze alle tavole »: pag. 1.

Tav. III.

I. - Dati generali

Table with 5 main columns: 1. Dati geografici, 2. Popolazione, 3. Popolazione agricola, 4. Aziende agricole, 5. Bestiame. Includes data for geographical position, population statistics, agricultural enterprises, and livestock counts.

II. - Superficie per qualità di coltura

III. - Ripartizione superficie seminativi

IV. - Superficie e densità delle colture legnose (\*)

Table showing surface area in hectares categorized by quality of cultivation, including simple, with leguminous plants, and total areas.

Table showing the distribution of surface area among different types of crops, including cereals, industrial crops, and permanent crops.

Table showing surface area and density of woody crops, categorized by type of cultivation (pure, predominant, mixed) and specific crop types like vines and olives.

V. - Superficie e produzione delle singole coltivazioni. - Densità delle coltivazioni legnose

Large table detailing production and density of individual crops. It includes columns for crop types, surface area, production in quintals, and density per hectare for woody crops.

(\*) Nell'oliveto. — (°) Consoc. al granoturco maggengo. — (°) Trifoglio incarnato. — (°) Erbai annuali nelle colt. legn. specializz. — (°) 2,0% uva per consumo diretto. — (°) 1,0% per salamoia. — (°) Altri prodotti da colture legnose, rispettivamente nel sessennio 1923-28 e nell'anno 1929: legna da ardere, q. 3.658 e q. 3.723. — (°) Strame, 1923-28, q. 165; 1929, q. 165.

VI. - Produzione dei cereali

VII. - Produzione dei foraggi

Table detailing the production of cereals, showing average yields and total production for various crop types like wheat, rice, and other cereals.

Table detailing the production of forage, including sub-products and total yields for different types of forage crops.

(\*) Vedi « Avvertenze alle tavole » pag. 1.

Table I: Dati generali. Includes sections for 1. Dati geografici, 2. Popolazione (Censim. 21-IV-1931-IX), 3. Popolazione agricola (\*), 4. Aziende agricole (\*), and 5. Bestiame (\*).

II. - Superficie per qualità di coltura

III. - Ripartizione superficie seminativi

IV. - Superficie e densità delle colture legnose (\*)

Table II: Superficie per qualità di coltura. Columns: Qualità di coltura, Qualità di coltura (semplici, con piante legnose, totale), Superficie (ettari).

Table III: Ripartizione superficie seminativi. Columns: Coltivazioni, Superficie integrante, nel seminativi, nelle colt. legn. spec., totale.

Table IV: Superficie e densità delle colture legnose (\*). Columns: Coltivazioni, Superficie integrante (pura, prevalente, totale), Superficie ripetuta (mista, secondaria, promiscua), piante nelle tare e sparse.

V. - Superficie e produzione delle singole coltivazioni - Densità delle coltivazioni legnose

Table V: Superficie e produzione delle singole coltivazioni - Densità delle coltivazioni legnose. Large table with columns for quality of cultivation, surface area, production (quintals), and density.

VI. - Produzione dei cereali

VII. - Produzione dei foraggi

Table VI: Produzione dei cereali. Columns: Coltivazioni, Superficie complessiva, Produzione (q.) media per ettaro, totale in base al rend. unit.

Table VII: Produzione dei foraggi. Columns: Coltivazioni, Prod. tot. (medie 1923-'28, 1929), Prod. accessori, Prod. tot. (media 1923-'28, 1929).

(\*) Vedi « Avvertenze alle tavole »: pag. 1.



21. - FILETTINO

REGIONE AGRARIA DI MONTAGNA

ZONA AGRARIA III

Tav. III.

I. - Dati generali

MONTI SIMBRUINI ED ÈRNICI

1. Dati geografici	2. Popolazione (Censim. 21-IV-1931-IX)	3. Popolazione agricola (*) (Censim. 21-IV-1931-IX)			4. Aziende agricole (*) (Censim. agr. 19-III-1930-VIII)					5. Bestiame (*) (Censim. agr. 19-III-1930-VIII)			
Giacitura prev. del territ.: <i>Montagna</i> Posizione geografica { lat. 41° 53' del Centro princ. (*) } long. +0° 52' Altimetria s/m del territorio { minima 699 } preval. (*) 1.450 ÷ 1.800 del Centro principale (*) 1.062	Presente: In complesso . . . . . 829 Per km.² territoriale . . . . . 11 di superf. agr. e forest. . . . . 11 Del centri . . . . . 822 Delle case sparse . . . . . 7 Residente: In complesso . . . . . 2.243 Per km.² territoriale . . . . . 29 di superf. agr. e forest. . . . . 30	Pos. profess. capo famiglia	Famiglie	Componenti	Classi di ampiezza	Num.	Superf. ha.	Sistema di conduz.	Num.	Superf. ha.	Bovini N.	181	<i>Bovini:</i>
		Conduc. terreni propri . . . . . 25 Fittavoli . . . . . 8 Coloni . . . . . 13 Giornalieri . . . . . 12 Altri addetti . . . . . 33 Totale . . . . . 91 (1) 388	1. Fino a 0,50 ha. 6 2. da 0,51 a 1 7 3. 1,01 a 3 41 4. 3,01 a 5 27 5. 5,01 a 10 20 6. 10,01 a 20 2 7. 20,01 a 50 1 8. 50,01 a 100 - 9. 100,01 a 500 - 10. oltre 500 1	Economia diretta . . . 52 Affitto . . . . . 28 Colonie . . . . . - Mista . . . . . 25	7.403 85 - 152	Caprini	177	Vitelli e vitelle sotto l'anno N. 38 Manzette, manze e giovenche 6 Vacche . . . . 78 Manzi e buoi . 9 Torelle e tori . -					

II. - Superficie per qualità di coltura

QUALITÀ DI COLTURA	SUPERFICIE (ettari)		
	Qualità di coltura semplice	con piante legnose	totale
1. Seminativi . . . . .	533	1	534
2. Prati permanenti . . . . .	63	-	63
3. Prati-pascoli perm. . . . .	-	-	-
4. Pascoli permanenti . . . . .	792	1.532	2.324
5. Colture legnose specializzate . . . . .	-	-	-
6. Boschi (compresi castagni da frutto) . . . . .	-	4.445	4.445
7. Incolti produttivi . . . . .	83	35	118
<b>Totale . . . . .</b>	<b>1.471</b>	<b>6.013</b>	<b>7.484</b>
Superficie agraria e forestale . . . . .	-	-	7.484
8. Superficie improduttiva . . . . .	-	-	282
Superficie territoriale . . . . .	-	-	7.766

III. - Ripartizione superficie seminativi

COLTIVAZIONI	SUPERFICIE INTEGRANTE (ettari)	SUPERF. RIPETUTA COLTIVAZIONI INTERCALARI (ettari)		totale
		nel seminativi	nelle colt. legn. spec.	
1. Cereali . . . . .	367	-	-	-
2. Coltiv. industriali . . . . .	-	-	-	-
3. Altre coltivazioni . . . . .	14	-	-	-
4. Foraggiere . . . . .	7	-	-	-
5. Riposi con o senza pascol. Tare . . . . .	104	-	-	-
<b>Totale . . . . .</b>	<b>534</b>	-	-	-
6. Orti stabili, risale stab. ecc. Tare . . . . .	-	-	-	-
<b>Totale . . . . .</b>	<b>534</b>	-	-	-

IV. - Superficie e densità delle colture legnose (\*)

COLTIVAZIONI	SUPERFICIE INTEGRANTE a coltura specializzata					SUPERFICIE RIPETUTA			
	ettari	n. medio piante per ha.	prevalente	totale (colonne 2+4) ettari	secondaria	a coltura promiscua	piante nelle tare sparse		
1. Viti <i>Sostegni vivi</i> . . . . .	-	-	-	-	-	1 (1) 400	-	-	
2. Olivi . . . . .	-	-	-	-	-	1 (1) 250	-	-	
3. Agrumi . . . . .	-	-	-	-	-	-	-	-	
4. Gelsi . . . . .	-	-	-	-	-	-	-	-	
5. Fruttiferi . . . . .	-	-	-	-	-	-	-	-	
6. Piante ornament. . . . .	-	-	-	-	-	-	-	-	
7. Altre Vival, canneti, ecc. Tare . . . . .	-	-	-	-	-	1.567	-	-	
<b>Superficie compless. . . . .</b>	-	-	-	-	-	-	-	-	

V. - Superficie e produzione delle singole coltivazioni - Densità delle coltivazioni legnose

QUALITÀ DI COLTURA E COLTIVAZIONI	SUPERFICIE (ettari)		PRODUZIONE (quintali)				N. elenco coltivaz. (*)	QUALITÀ DI COLTURA E COLTIVAZIONI	SUPERFICIE (ettari)				PRODUZIONE (quintali)			
	integrante	ripetuta	media per ettaro		totale in base al rendim. unit.				integrante		ripetuta		media per ha. sulla superf. integ. a colt. pura (col. 3)		totale (relat. alla superf. di cui alle colt. 5+6+7+8)	
<b>Seminativi</b>																
<b>Semplici e con piante legnose</b>																
1. Frumento tenero . . . . .	242	-	4,6	4,6	7,0	1.121	1.694	49. Viti . . . . .	-	-	-	-	-	-	-	
2. Segale . . . . .	-	-	-	-	-	-	-	50. Olivi . . . . .	-	-	-	-	-	-	-	
3. Orzo . . . . .	-	-	-	-	-	-	-	51. Aranci . . . . .	-	-	-	-	-	-	-	
4. Avena . . . . .	-	-	-	-	-	-	-	52. Mandarin . . . . .	-	-	-	-	-	-	-	
5. Riso (risone) . . . . .	-	-	-	-	-	-	-	53. Limoni . . . . .	-	-	-	-	-	-	-	
6. Granoturco maggengo . . . . .	125	-	6,0	6,0	7,0	750	875	54. Altri agrumi . . . . .	-	-	-	-	-	-	-	
7. Granoturco cinquantino . . . . .	-	-	-	-	-	-	-	55. Gelsi . . . . .	-	-	-	-	-	-	-	
8. Altri cereali . . . . .	-	-	-	-	-	-	-	56. Mell . . . . .	-	-	-	-	-	-	-	
9. Barbabietole da zucchero . . . . .	-	-	-	-	-	-	-	57. Peri . . . . .	-	-	-	-	-	-	-	
10. Canapa seme . . . . .	-	-	-	-	-	-	-	58. Cotogni e melagrani . . . . .	-	-	-	-	-	-	-	
11. Canapa tiglio . . . . .	-	-	-	-	-	-	-	59. Peschi . . . . .	-	-	-	-	-	-	-	
12. Lino seme . . . . .	-	-	-	-	-	-	-	60. Albicocchi . . . . .	-	-	-	-	-	-	-	
13. Lino tiglio . . . . .	-	-	-	-	-	-	-	61. Susini . . . . .	-	-	-	-	-	-	-	
14. Tabacco . . . . .	-	-	-	-	-	-	-	62. Ciliegi . . . . .	-	-	-	-	-	-	-	
15. Altre coltivazioni industriali . . . . .	-	-	-	-	-	-	-	63. Mandorli . . . . .	-	-	-	-	-	-	-	
16. Patate . . . . .	7	-	90,0	90,0	100,0	630	700	64. Noce . . . . .	-	-	-	-	-	-	-	
17. Fave da seme . . . . .	-	-	-	-	-	-	-	65. Nocciuoli . . . . .	-	-	-	-	-	-	-	
18. Fagioli . . . . .	7 (1)	62	12,4	2,3	3,3	228	239	66. Fichi . . . . .	-	-	-	-	-	-	-	
19. Ceci . . . . .	-	-	-	-	-	-	-	67. Carrubi . . . . .	-	-	-	-	-	-	-	
20. Cicerchie . . . . .	-	-	-	-	-	-	-	68. Altri fruttiferi . . . . .	-	-	-	-	-	-	-	
21. Lenticchie . . . . .	-	-	-	-	-	-	-	69. Piante ornament. (*) . . . . .	-	-	-	-	-	-	-	
22. Lupini . . . . .	-	-	-	-	-	-	-	70. Altre piante legnose . . . . .	-	-	-	-	-	-	-	
23. Piselli . . . . .	-	-	-	-	-	-	-	71. Canneti, vincheti . . . . .	-	-	-	-	-	-	-	
24. Vicia . . . . .	-	-	-	-	-	-	-	72. Vival (*) . . . . .	-	-	-	-	-	-	-	
25. Altre leguminose da granella . . . . .	-	-	-	-	-	-	-	Tare . . . . .	-	-	-	-	-	-	-	
26. Legumi freschi da sgusciare . . . . .	-	-	-	-	-	-	-	<b>Totale . . . . .</b>	-	-	-	-	-	-	-	
27. Asparagi . . . . .	-	-	-	-	-	-	-									
28. Carciofi . . . . .	-	-	-	-	-	-	-									
29. Cardi, finocchi e sedani . . . . .	-	-	-	-	-	-	-									
30. Cavoli . . . . .	-	-	-	-	-	-	-									
31. Cavolfiori . . . . .	-	-	-	-	-	-	-									
32. Cipolle e aglio . . . . .	-	-	-	-	-	-	-									
33. Pomodori . . . . .	-	-	-	-	-	-	-									
34. Poponi e cocomeri . . . . .	-	-	-	-	-	-	-									
35. Altri ortaggi . . . . .	-	-	-	-	-	-	-									
36. Orti familiari (*) . . . . .	-	-	-	-	-	-	-									
37. Fiori (*) (recisi) . . . . .	-	-	-	-	-	-	-									
38. Fiori (*) e foglie da profum. . . . .	-	-	-	-	-	-	-									
39. Colt. orn. e per fronda verde . . . . .	-	-	-	-	-	-	-									
40. Altre coltivazioni . . . . .	-	-	-	-	-	-	-									
41. Prati avvicendati (*) . . . . .	5	-	56,6	-	56,6	63,0	283	313								
42. Id. Id. anno d'imp. . . . .	2	-	16,0	-	16,0	17,5	32	35								
43. Erbai annuali; intercalari . . . . .	-	-	-	-	-	-	-	-								
44. Riposi con o senza pascolo . . . . .	104	-	-	-	-	-	-	-								
Tare . . . . .	42	-	-	-	-	-	-	-								
<b>Totale . . . . .</b>	<b>534</b>	-	-	-	-	-	-	-								
<b>Prati, prati-pasc. e pasc. perm.</b>																
<b>Semplici e con piante legnose</b>																
45. Prati permanenti . . . . .	60	-	10,0	-	10,0	10,0	600	600	73. Boschi di cui castagneti da frutto . . . . .	-	-	-	-	-	-	
46. Prati-pascoli permanenti . . . . .	-	-	-	-	-	-	-	-								
47. Pascoli permanenti . . . . .	2.324	-	2,7	-	2,7	2,8	6.370	6.507								
48. Nelle tare, riposi, incolti, ecc. (*) . . . . .	3	222	1,8	1,8	2,0	392	444									
<b>Totale . . . . .</b>	<b>2.387</b>	-	-	-	-	-	-	-								

VI. - Produzione dei cereali

COLTIVAZIONI	SUPERFICIE complessiva (ettari)	PRODUZIONE (q.)				COLTIVAZIONI	SUPERFICIE complessiva (ettari)	PRODUZIONE (q.)			
		1923-28	1929	media per ettaro	totale in base al rendim. unit.			1923-28	1929	media per ettaro	totale in base al rendim. unit.
<b>1. Frumento:</b>						<b>3. Granoturco:</b>					
a) nel semin. semp. . . . .	242	4,6	7,0	1.121	1.694	a) nel semin. sempl. . . . .	125	6,0	7,0	750	875
b) id. con p. legn. . . . .	-	-	-	-	-	b) id. con p. legn. . . . .	-	-	-	-	-
c) nelle colt. legn. spec. . . . .	-	-	-	-	-	c) nelle colt. legn. spec. . . . .	-	-	-	-	-
<b>Totale . . . . .</b>	<b>242</b>	<b>4,6</b>	<b>7,0</b>	<b>1.121</b>	<b>1.694</b>	<b>Totale . . . . .</b>	<b>125</b>	<b>6,0</b>	<b>7,0</b>	<b>750</b>	<b>875</b>
<b>2. Riso (risone):</b>						<b>4. Cereali minori (*):</b>					
a) nel semin. sempl. . . . .	-	-	-	-	-	a) nel semin. sempl. . . . .	-	-	-	-	-
b) id. con p. legn. . . . .	-	-	-	-	-	b) id. con p. legn. . . . .	-	-	-	-	-
c) nelle colt. legn. spec. . . . .	-	-	-	-	-	c) nelle colt. legn. spec. . . . .	-	-	-	-	-
<b>Totale . . . . .</b>	-	-	-	-	-	<b>Totale . . . . .</b>	-	-	-	-	-

VII. - Produzione dei foraggi

COLTIVAZIONI	PROD. TOT.		PROD. ACCESSORIA	PROD. TOT.	
	1923-28	1929		1923-28	1929
<b>(In quintali di fieno normale) (*)</b>					
1. Prati avvicendati . . . . .	283	315	A) dai prati e pascoli: . . . . .	392	444
2. Id. Id. anno d'imp. . . . .	32	35	a) nei seminativi a riposo . . . . .	208	208
3. Erbai annuali . . . . .	-	-	b) nelle tare produttive . . . . .	-	-
4. Id. intercalari . . . . .	-	-	c) nei boschi e sotto altre colture legnose . . . . .	184	236

22. - FIUGGI

REGIONE AGRARIA DI MONTAGNA

ZONA AGRARIA III

Tav. III.

I. - Dati generali

MONTI SIMBRUINI ED ERNICI

Table I: Dati generali. Columns include 1. Dati geografici, 2. Popolazione, 3. Popolazione agricola, 4. Aziende agricole, 5. Bestiame.

II. - Superficie per qualità di coltura

III. - Ripartizione superficie seminativi

IV. - Superficie e densità delle colture legnose

Table II: Superficie per qualità di coltura. Columns: Qualità di coltura, Qualità di coltura (semplici, con piante legnose), totale.

Table III: Ripartizione superficie seminativi. Columns: Coltivazioni, Superficie intercalari, nel seminativi, nelle colt. legn. spec., totale.

Table IV: Superficie e densità delle colture legnose. Columns: Coltivazioni, Superficie integrante (pura, prevalente, mista), Superficie ripetuta (a coltura promiscua, piante nelle tare e sparse).

V. - Superficie e produzione delle singole coltivazioni - Densità delle coltivazioni legnose

Table V: Superficie e produzione delle singole coltivazioni. Columns: Qualità di coltura, Superficie (integrante, ripetuta), Produzione (media per ettaro, totale in base al rendim. unit.), Qualità di coltura, Superficie (integrante, ripetuta), Produzione (media per ha., totale).

VI. - Produzione dei cereali

VII. - Produzione dei foraggi

Table VI: Produzione dei cereali. Columns: Coltivazioni, Superficie complessiva, Produzione (media per ettaro, totale in base al rendim. unit.).

Table VII: Produzione dei foraggi. Columns: Coltivazioni, Prod. Tot. (media 1923-28, 1929), Produz. Accessoria, Prod. Tot. (media 1923-28, 1929).

(\*) Vedi « Avvertenze alle tavole »: pag. 1.

23. - FUMONE

REGIONE AGRARIA DI MONTAGNA

ZONA AGRARIA III

Tav. III.

I. - Dati generali

MONTI SIMBRUINI ED ERNICI

Table I: General data including population, agricultural enterprises, and livestock. Columns include geographical data, population (present and resident), agricultural enterprises (classified by size), and livestock (cattle, horses, pigs, etc.).

II. - Superficie per qualità di coltura

III. - Ripartizione superficie seminativi

IV. - Superficie e densità delle colture legnose (\*)

Table II: Surface area by quality of cultivation. Columns: Quality of cultivation, simplified, with leguminous plants, total.

Table III: Distribution of sown surface. Columns: Cultivations, surface area, in sown, in leguminous, total.

Table IV: Surface and density of woody crops. Columns: Cultivations, pure, prevalent, total, secondary, etc.

V. - Superficie e produzione delle singole coltivazioni - Densità delle coltivazioni legnose

Table V: Surface and production of individual cultivations - Density of woody cultivations. Large table with multiple columns for cultivation types, surface area, and production.

VI. - Produzione dei cereali

VII. - Produzione dei foraggi

Table VI: Production of cereals. Columns: Cultivations, production (q.), average yield, total yield.

Table VII: Production of forage. Columns: Cultivations, production (q.), average yield, total yield.

(\*) Vedi « Avvertenze alle tavole » pag. 1.



Tav. III.

I. - Dati generali

Table I: Dati generali. Includes sections for 1. Dati geografici, 2. Popolazione, 3. Popolazione agricola, 4. Aziende agricole, and 5. Bestiame.

II. - Superficie per qualità di coltura

Table II: Superficie per qualità di coltura. Columns: Qualità di coltura, Qualità di coltura (semplici, con piante legnose, totale), Superficie (ettari).

III. - Ripartizione superficie seminativi

Table III: Ripartizione superficie seminativi. Columns: Coltivazioni, Superficie (ettari), Superficie ripetuta (colt. intercalari, nelle seminat. e nelle colt. legn. spec., totale).

IV. - Superficie e densità delle colture legnose (\*)

Table IV: Superficie e densità delle colture legnose. Columns: Coltivazioni, Superficie Integrante (pura, prevalente, mista, secondaria), Superficie ripetuta (coltura promiscua, piante nelle tare e sparse).

V. - Superficie e produzione delle singole coltivazioni - Densità delle coltivazioni legnose

Table V: Superficie e produzione delle singole coltivazioni. Columns: Qualità di coltura (E, F, G), Produzione (quintali), Superficie (ettari), Produzione (quintali).

VI. - Produzione dei cereali

Table VI: Produzione dei cereali. Columns: Coltivazioni, Produzione (q.), Superficie complessiva (ettari).

VII. - Produzione dei foraggi

Table VII: Produzione dei foraggi. Columns: Coltivazioni, Prod. Tot., Prod. Accessoria.

(\* Vedi « Avvertenze alle tavole »: pag. 1.



Table I: General data. Includes geographical data (1), population (2), agricultural population (3), agricultural enterprises (4), and livestock (5).

II. - Superficie per qualità di coltura

Table II: Surface by quality of cultivation. Columns include quality of cultivation, surface with plants, and total surface.

III. - Ripartizione superficie seminativi

Table III: Distribution of sowing surface. Columns include cultivation types, integrative surface, and total surface.

IV. - Superficie e densità delle colture legnose (\*)

Table IV: Surface and density of woody crops. Columns include cultivation types, surface, and density of plants.

V. - Superficie e produzione delle singole coltivazioni - Densità delle coltivazioni legnose

Table V: Surface and production of individual cultivations. Large table with multiple columns for cultivation types, surface, production, and density.

VI. - Produzione dei cereali

Table VI: Production of cereals. Columns include cultivation types, surface, and production in various units.

VII. - Produzione dei foraggi

Table VII: Production of forage. Columns include cultivation types, total production, and accessorial production.

(\*) Vedi « Avvertenze alle tavole »: pag. 1.

27. - TORRE CAJETANI

REGIONE AGRARIA DI MONTAGNA

ZONA AGRARIA III

Tav. III.

I. - Dati generali

MONTI SIMBRUINI ED ÈRNICI

Table I: Dati generali. Includes geographical data (I), population (II), agricultural population (III), agricultural farms (IV), and livestock (V).

II. - Superficie per qualità di coltura

III. - Ripartizione superficie seminativi

IV. - Superficie e densità delle colture legnose (\*)

Table II: Superficie per qualità di coltura. Columns: Qualità di coltura, Qualità di coltura (semplici, con piante legnose, totale), Superficie (ettari).

Table III: Ripartizione superficie seminativi. Columns: Coltivazioni, Superficie (ettari), Ripetute (n. medio, n. medio, n. medio).

Table IV: Superficie e densità delle colture legnose. Columns: Colture, Superficie (ettari), Densità (n. medio piante per ha.), Ripetute (n. medio piante per ha.).

V. - Superficie e produzione delle singole coltivazioni - Densità delle coltivazioni legnose

Table V: Superficie e produzione delle singole coltivazioni. Large table with multiple columns for cultivation types, surface, and production.

(\*) Nell'oliveto. - (\*) Conosc. al granoturco maggengo. - (\*) Trifoglio incarnato. - (\*) Favetta ed orzo. (†) Ha 10 erbai annuali nelle colt. legn. specializz. - (\*) 2,0% uva per consumo diretto. - (\*) 1,0% per salamoia. - (†) Altri prodotti da colture legnose, rispettivamente nel sessennio 1923-'28 e nell'anno 1929: legna da ardere, q. 2.183 e q. 2.183; castagne, q. 10 e q. 10; ghiande, q. 28 e q. 28. - (\*) Strame: 1923-'28, q. 78; 1929, q. 88.

VI. - Produzione dei cereali

VII. - Produzione dei foraggi

Table VI: Produzione dei cereali. Columns: Coltivazioni, Produzione (q.), Superficie complessiva (ettari).

Table VII: Produzione dei foraggi. Columns: Coltivazioni, Produzione (q.), Superficie (ettari).

(\*) Vedi « Avvertenze alle tavole »: pag. 1.

28. - TREVÌ NEL LÀZIO

REGIONE AGRARIA DI MONTAGNA

ZONA AGRARIA III

Tav. III.

I. - Dati generali

MONTI SIMBRUINI ED ÈRNICI

Table with 5 main columns: 1. Dati geografici, 2. Popolazione, 3. Popolazione agricola, 4. Aziende agricole, 5. Bestiame. Includes geographical coordinates, population statistics, agricultural census data, and livestock inventory.

II. - Superficie per qualità di coltura

III. - Ripartizione superficie seminativi

IV. - Superficie e densità delle colture legnose

Table showing surface area in hectares for different types of crops, categorized by quality and type (e.g., arable, forest, unproductive).

Table detailing the distribution of surface area among various agricultural crops, including cereals, industrial crops, and permanent crops.

Table showing the surface area and density of woody crops, including vineyards, olive groves, and other trees, categorized by type and density.

V. - Superficie e produzione delle singole coltivazioni - Densità delle coltivazioni legnose

Large table providing detailed production and density data for individual crops. It includes columns for crop quality, surface area, production (quintals), and density (plants per hectare).

VI. - Produzione dei cereali

VII. - Produzione dei foraggi

Table detailing the production of cereals, showing yield per hectare and total production for various types of wheat, rice, and other grains.

Table detailing the production of forage crops, showing yield per hectare and total production for various types of hay and other feed crops.

(\* Vedi « Avvertenze alle tavole »: pag. 1.

Table I: Dati generali. Includes geographical data, population (total and agricultural), agricultural enterprises (by size class), and livestock (cattle, horses, pigs, sheep).

II. - Superficie per qualità di coltura

III. - Ripartizione superficie seminativi

IV. - Superficie e densità delle colture legnose (\*)

Table II: Surface by quality of cultivation. Columns: Quality of cultivation, Simple, with woody plants, Total.

Table III: Distribution of sown surface. Columns: Cultivations, Integrand, Secondary, Total.

Table IV: Surface and density of woody crops. Columns: Cultivations, Pure, Mixed, Secondary, Promiscuous, and plants in clearings.

V. - Superficie e produzione delle singole coltivazioni - Densità delle coltivazioni legnose

Table V: Surface and production of single cultivations - Density of woody cultivations. Large table with multiple columns for quality, area, and production for various crops like wheat, rice, and forest plants.

VI. - Produzione dei cereali

VII. - Produzione dei foraggi

Table VI: Production of cereals. Columns: Cultivations, Surface, Production (average and total).

Table VII: Production of forage. Columns: Cultivations, Production, Accessory production.

(\* Vedi « Avvertenze alle tavole »: pag. 1.

30. - VÈROLI

REGIONE AGRARIA DI MONTAGNA

ZONA AGRARIA III

Tav. III.

I. - Dati generali

MONTI SIMBRUINI ED ÈRNICI

Table I: General data. Columns include: 1. Dati geografici (Geographical data), 2. Popolazione (Censim. 21-IV-1931-IX) (Population), 3. Popolazione agricola (\*) (Censim. 21-IV-1931-IX) (Agricultural population), 4. Aziende agricole (\*) (Censim. agr. 19-III-1930-VIII) (Agricultural enterprises), 5. Bestiame (\*) (Censim. agr. 19-III-1930-VIII) (Livestock).

II. - Superficie per qualità di coltura

III. - Ripartizione superficie seminativi

IV. - Superficie e densità delle colture legnose (\*)

Table II: Surface by quality of cultivation. Columns: QUALITÀ DI COLTURA (Quality of cultivation), SUPERFICIE (ettari) (Surface in hectares), with sub-columns for 'semplici' and 'con piante legnose'.

Table III: Distribution of sown surface. Columns: COLTIVAZIONI (Cultivations), SUPERFICIE INTEGRANTE (ettari) (Integrating surface), SUPERF. RIPETUTA COLTIVAZIONI INTERCALARI (ettari) (Intercalating surface), and 'totale'.

Table IV: Surface and density of woody crops. Columns: COLTIVAZIONI (Cultivations), SUPERFICIE INTEGRANTE (ettari) (Integrating surface), SUPERFICIE RIPETUTA (ettari) (Repeating surface), and 'totale'.

V. - Superficie e produzione delle singole coltivazioni - Densità delle coltivazioni legnose

Table V: Surface and production of individual cultivations - Density of woody cultivations. Large table with columns for 'QUALITÀ DI COLTURA' (Quality of cultivation), 'SUPERFICIE (ettari)' (Surface), 'PRODUZIONE (quintali)' (Production), and 'DENSITÀ' (Density).

VI. - Produzione dei cereali

VII. - Produzione dei foraggi

Table VI: Production of cereals. Columns: COLTIVAZIONI (Cultivations), SUPERFICIE complessiva (ettari) (Total surface), PRODUZIONE (q.) (Production), and 'totale in base al rend. unit.' (Total based on unit yield).

Table VII: Production of forage. Columns: COLTIVAZIONI (Cultivations), PROD. TOT. (Prod. tot.) (Total prod.), and 'PROD. ACCESSORIA' (Accessory prod.).

(\*) Vedi « Avvertenze alle tavole »: pag. 1.





32. - AMASENO

REGIONE AGRARIA DI MONTAGNA

ZONA AGRARIA IV MONTI AUSONI

Tav. III.

I. - Dati generali

Table I: General data including geographical data, population, agricultural population, agricultural enterprises, and livestock.

II. - Superficie per qualità di coltura

Table II: Surface area by quality of cultivation, categorized by quality and total area.

III. - Ripartizione superficie seminativi

Table III: Distribution of sown surface area, categorized by cultivation type and total area.

IV. - Superficie e densità delle colture legnose (\*)

Table IV: Surface area and density of woody crops, categorized by cultivation type and total area.

V. - Superficie e produzione delle singole coltivazioni - Densità delle coltivazioni legnose

Table V: Surface area and production of individual cultivations, including density of woody crops.

VI. - Produzione dei cereali

Table VI: Production of cereals, categorized by cultivation type and total production.

VII. - Produzione dei foraggi

Table VII: Production of forage, categorized by cultivation type and total production.

(\*) Vedi « Avvertenze alle tavole »: pag. 1.

### 33. - CASTRO DEI VOLSCI

REGIONE AGRARIA DI MONTAGNA

I. - Dati generali

ZONA AGRARIA IV MONTI AUSONI

Tav. III.

1. Dati geografici	2. Popolazione (Censim. 21-IV-1931-IX)	3. Popolazione agricola (*) (Censim. 21-IV-1931-IX)	4. Aziende agricole (*) (Censim. agr. 19-III-1930-VIII)	5. Bestiame (*) (Censim. agr. 19-III-1930-VIII)
Giacitura prev. del territ.: <i>Bassa collina</i>	Presente:	Posiz. profess. Famiglie	Classi di ampiezza	Bovini N. 887
Posizione geografica (lat. 41° 30' del Centro princ. (°) long. +0° 57')	In complesso 5.674	Conduc. terreni propri . . . . . 500 2.954	1. Fino a 0,50 ha. 52 14	Bovini: Vitelli e vitelle sotto l'anno N. 143
Altimetria s/m del territorio del Centro principale (°)	Per km.² territoriale . . . . . 97	Fittavoll. . . . . 15 106	2. da 0,51 a 1 53 43	Equini 557
	Del cenro . . . . . 773	Colon. . . . . 267 1.638	3. da 1,01 a 3 293 618	Suini 1.652
massima m. 1.002	Delle case sparse . . . . . 4.901	Giornalieri . . . . . 56 189	4. da 3,01 a 5 241 967	Ovini 4.098
minima 87	Residente:	Altri addetti . . . . . 14 65	5. da 5,01 a 10 146 956	Caprini 458
preval. (°) 100÷200	In complesso 5.722	Totale . . . . . 852 (°) 4.962	6. da 10,01 a 20 27 346	
del Centro principale (°) 385	Per km.² territoriale . . . . . 98	(°) Per km.² territoriale . . . . . 85	7. da 20,01 a 50 1 29	
	di superf. agr. e forest. . . . . 104	di superficie (agr. e forest. . . . . 90	8. da 50,01 a 100 1 70	
			9. da 100,01 a 500 1 2.744	
			10. oltre 500 1 2.744	
			Totale . . . . . 815 5.787	

II. - Superficie per qualità di coltura

QUALITÀ DI COLTURA	SUPERFICIE (ettari)		
	Qualità di coltura semplici	con piante legnose	totale
1. Seminativi . . . . .	767	1.522	2.289
2. Prati permanenti . . . . .	35	336	371
3. Prati-pascoli perm. . . . .	-	-	-
4. Pascoli permanenti . . . . .	-	262	262
5. Colture legnose specializzate . . . . .	-	668	668
6. Boschi (compresi i castagneti da frutto) . . . . .	133	1.769	1.902
7. Incolti produttivi . . . . .	-	-	-
<b>Totale . . . . .</b>	<b>935</b>	<b>4.557</b>	<b>5.492</b>
Superficie agricola e forestale . . . . .	-	-	5.492
8. Superficie improduttiva . . . . .	-	-	332
Superficie territoriale . . . . .	-	-	5.824

III. - Ripartizione superficie seminativi

COLTIVAZIONI	SUPERFICIE INVEGNATE (ettari)	SUPERF. RIPETUTA COLTIVAZIONI INTERCALARI (ettari)		totale
		nel seminativi	nelle colt. legn. spec.	
<b>Coltiv. avvicendate:</b>				
1. Cereali . . . . .	1.406	-	-	-
2. Coltiv. industriali . . . . .	6	-	-	-
3. Altre coltivazioni . . . . .	508	-	-	-
4. Foraggiere . . . . .	147	236	-	236
5. Riposi con o senza pasco. Tare . . . . .	145	-	-	-
	66	-	-	-
<b>Totale . . . . .</b>	<b>2.278</b>	<b>236</b>	<b>-</b>	<b>2.514</b>
<b>Coltiv. permanenti:</b>				
6. Orti stabili, risalestab. ecc. Tare . . . . .	11	-	-	-
<b>Totale . . . . .</b>	<b>11</b>	<b>-</b>	<b>-</b>	<b>11</b>
<b>Superficie complessiva . . . . .</b>	<b>2.289</b>	<b>-</b>	<b>-</b>	<b>2.289</b>

IV. - Superficie e densità delle colture legnose (\*)

COLTIVAZIONI	SUPERFICIE INTEGRANTE a coltura specializzata				SUPERFICIE RIPETUTA a coltura promiscua		piante nelle tare e sparse	
	pura	prevalente	secondaria	totale (colonne 2-4)	ettari	n. medio piante per ha.	ettari	n. medio piante per ha.
1. Viti . . . . .	-	-	-	-	674 (°) 569	-	-	-
2. Cereali (°) . . . . .	-	-	-	-	512 (°) 296	-	-	-
3. Olivi . . . . .	243 (°) 197	-	-	243	106 (°) 9	-	-	-
4. Agrumi . . . . .	-	-	-	-	76 (°) 18	-	-	-
5. Gelsi . . . . .	-	-	-	-	-	-	-	-
6. Fruttiferi . . . . .	-	-	-	-	-	-	-	-
7. Piante ornament. . . . .	-	-	-	-	2.740 (°) 2	-	-	-
8. Altre . . . . .	-	-	-	-	-	-	-	-
9. Vivali, canneti, ecc. (°) . . . . .	9	-	-	9	-	-	-	-
10. Tare . . . . .	10	-	-	10	-	-	-	-
<b>Superficie compless. . . . .</b>	<b>262</b>	<b>-</b>	<b>-</b>	<b>262</b>	<b>-</b>	<b>-</b>	<b>-</b>	<b>-</b>

V. - Superficie e produzione delle singole coltivazioni - Densità delle coltivazioni legnose

N. elenco coltivaz. (*)	QUALITÀ DI COLTURA	SUPERFICIE (ettari)		PRODUZIONE (quintali)						N. elenco coltivaz. (*)	QUALITÀ DI COLTURA	SUPERFICIE (ettari)			PRODUZIONE (quintali)								
		integrante	ripetuta	media per ettaro			totale in base al rendim. unit.					integrante	ripetuta	media sulla superf. (col. 3)		totale (relat. alle superf. di col. pura)							
	E			integrante	ripetuta	com-plessiva	com-plessiva	1923-'28	1929	(*) medio 1923-'28 [(col. 3+4) x col. 7]	1929 [(col. 3+4) x col. 8]			a coltura pura	a coltura prevalente	secondaria	media per ha. sulla superf. integ. a colt. pura (col. 3)	1923-'28	1929	(*) 1923-'28	1929		
	Seminativi																						
	<i>Semplici e con piante legnose</i>																						
1	Frumento { tenero . . . . .	917	-	5,6	-	5,6	8,0	5.102	7.336	5,6	8,0	5.102	7.336	-	-	-	-	-	-	-	-	-	-
2	Segale { duro . . . . .	-	-	-	-	-	-	-	-	-	-	-	-	-	-	-	-	-	-	-	-	-	-
3	Orzo (°) . . . . .	-	3	-	6,0	6,0	7,0	18	21	6,0	7,0	18	21	-	-	-	-	-	-	-	-	-	-
4	Avena . . . . .	24	-	8,0	-	8,0	10,0	192	240	8,0	10,0	192	240	-	-	-	-	-	-	-	-	-	-
5	Riso (risone) . . . . .	-	-	-	-	-	-	-	-	-	-	-	-	-	-	-	-	-	-	-	-	-	-
6	Granoturco { maggengo . . . . .	450	-	9,7	-	9,7	12,0	4.346	5.400	9,7	12,0	4.346	5.400	-	-	-	-	-	-	-	-	-	-
7	Altri cereali (°) . . . . .	15	-	6,0	-	6,0	7,0	90	105	6,0	7,0	90	105	-	-	-	-	-	-	-	-	-	-
8	Barbabietole da zucchero . . . . .	-	-	-	-	-	-	-	-	-	-	-	-	-	-	-	-	-	-	-	-	-	-
9	Canapa { seme . . . . .	-	-	-	-	-	-	-	-	-	-	-	-	-	-	-	-	-	-	-	-	-	-
10	Lino { seme . . . . .	-	-	-	-	-	-	-	-	-	-	-	-	-	-	-	-	-	-	-	-	-	-
11	Tabacco . . . . .	-	-	-	-	-	-	-	-	-	-	-	-	-	-	-	-	-	-	-	-	-	-
12	Altre coltivazioni industriali . . . . .	-	-	-	-	-	-	-	-	-	-	-	-	-	-	-	-	-	-	-	-	-	-
13	Patate . . . . .	7	-	120,0	-	120,0	120,0	840	840	120,0	120,0	840	840	-	-	-	-	-	-	-	-	-	-
14	Fave da seme . . . . .	498 (°) 15	262	7,1	8,0	7,1	8,0	3.634	4.104	7,1	8,0	3.634	4.104	-	-	-	-	-	-	-	-	-	-
15	Fagioli (°) . . . . .	-	-	-	2,3	-	2,4	603	626	-	2,4	603	626	-	-	-	-	-	-	-	-	-	-
16	Ceci . . . . .	-	-	-	-	-	-	-	-	-	-	-	-	-	-	-	-	-	-	-	-	-	-
17	Cicerchie . . . . .	-	-	-	-	-	-	-	-	-	-	-	-	-	-	-	-	-	-	-	-	-	-
18	Lenticchie . . . . .	-	-	-	-	-	-	-	-	-	-	-	-	-	-	-	-	-	-	-	-	-	-
19	Lupini . . . . .	3	-	8,0	-	8,0	8,0	24	24	8,0	8,0	24	24	-	-	-	-	-	-	-	-	-	-
20	Piselli . . . . .	-	-	-	-	-	-	-	-	-	-	-	-	-	-	-	-	-	-	-	-	-	-
21	Veccia . . . . .	-	-	-	-	-	-	-	-	-	-	-	-	-	-	-	-	-	-	-	-	-	-
22	Altre leguminose da granella . . . . .	-	-	-	-	-	-	-	-	-	-	-	-	-	-	-	-	-	-	-	-	-	-
23	Legumi freschi da sgucciare . . . . .	-	-	-	-	-	-	-	-	-	-	-	-	-	-	-	-	-	-	-	-	-	-
24	Asparagi . . . . .	-	-	-	-	-	-	-	-	-	-	-	-	-	-	-	-	-	-	-	-	-	-
25	Carciofi . . . . .	-	-	-	-	-	-	-	-	-	-	-	-	-	-	-	-	-	-	-	-	-	-
26	Cardi, finocchi e sedani . . . . .	-	-	-	-	-	-	-	-	-	-	-	-	-	-	-	-	-	-	-	-	-	-
27	Cavoli . . . . .	-	-	-	-	-	-	-	-	-	-	-	-	-	-	-	-	-	-	-	-	-	-
28	Cavolfiori . . . . .	-	-	-	-	-	-	-	-	-	-	-	-	-	-	-	-	-	-	-	-	-	-
29	Cipolle e aglio . . . . .	-	-	-	-	-	-	-	-	-	-	-	-	-	-	-	-	-	-	-	-	-	-
30	Pomodori . . . . .	-	-	-	-	-	-	-	-	-	-	-	-	-	-	-	-	-	-	-	-	-	-
31	Poponi e cocomeri . . . . .	-	-	-	-	-	-	-	-	-	-	-	-	-	-	-	-	-	-	-	-	-	-
32	Altri ortaggi . . . . .	-	-	-	-	-	-	-	-	-	-	-	-	-	-	-	-	-	-	-	-	-	-
33	Orti familiari (°) . . . . .	11	-	2,7	-	2,7	3,0	29,5	33,0	2,7	3,0	29,5	33,0	-	-	-	-	-	-	-	-	-	-
34	Flori (*) { recisi . . . . .	-	-	-	-	-	-	-	-	-	-	-	-	-	-	-	-	-	-	-	-	-	-
35	{ e foglie da profum. . . . .	-	-	-	-	-	-	-	-	-	-	-	-	-	-	-	-	-	-	-	-	-	-
36	Colt. orn. e per fronda verde (°) . . . . .	-	-	-	-	-	-	-	-	-	-	-	-	-	-	-	-	-	-	-	-	-	-
37	Altre coltivazioni . . . . .	-	-	-	-	-	-	-	-	-	-	-	-	-	-	-	-	-	-	-	-	-	-
38	Prati avvicendati (°) . . . . .	5	-	28,2	-	28,2	28,2	141	141	28,2	28,2	141	141	-	-	-	-	-	-	-	-	-	-
39	Id. id. (anno d'imp.) . . . . .	1	-	9,0	-	9,0	9,0	9	9	9,0	9,0	9	9	-	-	-	-	-	-	-	-	-	-
40	Erbai: annuali (°); intercalari (*) . . . . .	141 (°) 248	-	23,7	14,2	17,6	19,3	6.848	7.493	23,7	19,3	6.848	7.493	-	-	-	-	-	-	-	-	-	-
41	Riposi con o senza pascolo. . . . .	145	-	-	-	-	-	-	-	-	-	-	-	-	-	-	-	-	-	-	-	-	-
42	Tare . . . . .	66	-	-	-	-	-	-	-	-	-	-	-	-	-	-	-	-	-	-	-	-	-
	<b>Totale . . . . .</b>	<b>2.289</b>	<b>371</b>																				

34. - FALVATERRA

REGIONE AGRARIA DI MONTAGNA

ZONA AGRARIA IV MONTI AUSONI

Tav. III.

I. - Dati generali

Table I: Dati generali. Columns include 1. Dati geografici, 2. Popolazione, 3. Popolazione agricola, 4. Aziende agricole, 5. Bestiame. Rows include geographical data, population statistics, agricultural holdings, and livestock counts.

II. - Superficie per qualità di coltura

III. - Ripartizione superficie seminativi

IV. - Superficie e densità delle colture legnose (\*)

Table II: Superficie per qualità di coltura. Columns: Qualità di coltura, Qualità di coltura (semplici, con piante legnose, totale). Rows: Seminativi, Prati permanenti, Pascoli permanenti, etc.

Table III: Ripartizione superficie seminativi. Columns: Coltivazioni, Superficie integrante, Superficie ripetuta. Rows: Cereali, Coltiv. industriali, etc.

Table IV: Superficie e densità delle colture legnose. Columns: Coltivazioni, Superficie integrante (pura, mista), Superficie ripetuta. Rows: Viti, Sostegni vivi, Olivi, etc.

V. - Superficie e produzione delle singole coltivazioni. - Densità delle coltivazioni legnose

Table V: Superficie e produzione delle singole coltivazioni. Columns: N. elenco coltivazioni, Qualità di coltura, Superficie, Produzione, Densità. Rows: Frumento, Segale, Orzo, Avena, etc.

VI. - Produzione dei cereali

VII. - Produzione dei foraggi

Table VI: Produzione dei cereali. Columns: Coltivazioni, Superficie complessiva, Produzione (media per ettaro, totale in base al rend. unit.). Rows: Frumento, Riso (risone), etc.

Table VII: Produzione dei foraggi. Columns: Coltivazioni, Prod. Tot., Produzione Accessoria, Prod. Tot. Rows: Prati avvicendati, Erbal annuale, etc.

(\*) Vedi « Avvertenze alle tavole »: pag. 1.

35. - GIULIANO DI ROMA

REGIONE AGRARIA DI MONTAGNA

Tav. III.

I. - Dati generali

ZONA AGRARIA IV MONTI AUSONI

Table with 5 main sections: 1. Dati geografici, 2. Popolazione, 3. Popolazione agricola, 4. Aziende agricole, 5. Bestiame. Includes various demographic and agricultural statistics.

II. - Superficie per qualità di coltura

Table showing agricultural surface area categorized by quality of cultivation, with columns for simple, with trees, and total surface area.

III. - Ripartizione superficie seminativi

Table detailing the distribution of sown surface area, including permanent and temporary cultivations.

IV. - Superficie e densità delle colture legnose (\*)

Table showing surface area and density of woody crops, categorized by cultivation type and species.

V. - Superficie e produzione delle singole coltivazioni - Densità delle coltivazioni legnose

Large table detailing surface area and production for individual crops, including cereals, legumes, and woody plants. Includes sub-sections for 'Seminativi' and 'Coltivazioni legnose'.

VI. - Produzione dei cereali

Table showing the production of cereals, including wheat, rice, and other grains, with data for different cultivation methods.

VII. - Produzione dei foraggi

Table showing the production of forage crops, including hay and other feed crops, categorized by production type.

(\*) Vedi « Avvertenze alle tavole »: pag. 1.

Table I: Dati generali. Columns include: 1. Dati geografici, 2. Popolazione, 3. Popolazione agricola, 4. Aziende agricole, 5. Bestiame.

II. - Superficie per qualità di coltura

III. - Ripartizione superficie dei seminativi

IV. - Superficie e densità delle colture legnose (\*)

Table II: Superficie per qualità di coltura. Columns: Qualità di coltura, Sempl. colt. legnose, Totale.

Table III: Ripartizione superficie dei seminativi. Columns: Coltivazioni, Superficie integrante, Superficie ripetuta.

Table IV: Superficie e densità delle colture legnose. Columns: Coltivazioni, Superficie integrante, Superficie ripetuta.

V. - Superficie e produzione delle singole coltivazioni - Densità delle coltivazioni legnose

Table V: Superficie e produzione delle singole coltivazioni. Columns: Qualità di coltura, Superficie, Produzione.

VI. - Produzione dei cereali

VII. - Produzione dei foraggi

Table VI: Produzione dei cereali. Columns: Coltivazioni, Produzione (q.).

Table VII: Produzione dei foraggi. Columns: Coltivazioni, Produzione (q.).

(\*) Vedi « Avvertenze alle tavole »: pag. 1.

Tav. III.

Table with 5 main columns: 1. Dati geografici, 2. Popolazione, 3. Popolazione agricola, 4. Aziende agricole, 5. Bestiame. Includes geographical data, population statistics, agricultural holdings, and livestock counts.

II. - Superficie per qualità di coltura

Table showing agricultural surface area by quality of cultivation, categorized into seminativi, permanenti, and incolti.

III. - Ripartizione superficie seminativi

Table detailing the distribution of sown surface area across various crop types like cereals, industrial crops, and permanent crops.

IV. - Superficie e densità delle colture legnose (\*)

Table showing surface area and density of woody crops, including vineyards, olive groves, and orchards.

V. - Superficie e produzione delle singole coltivazioni - Densità delle coltivazioni legnose

Large table providing detailed production and density data for individual crops, including cereals, legumes, and woody crops.

VI. - Produzione dei cereali

Table showing the production of cereals, categorized by crop type and yield.

VII. - Produzione dei foraggi

Table showing the production of forage crops, including hay and other feedstuffs.

(\*) Vedi « Avvertenze alle tavole »: pag. 1.

Tav. III.

I. - Dati generali

Table with 5 main columns: 1. Dati geografici, 2. Popolazione, 3. Popolazione agricola, 4. Aziende agricole, 5. Bestiame. Includes geographical data, population statistics, agricultural households, and livestock counts.

II. - Superficie per qualità di coltura

Table showing agricultural surface area by quality of cultivation. Columns include quality, surface area in hectares, and total area.

III. - Ripartizione superficie seminativi

Table detailing the distribution of cultivated surface area among various types of crops (e.g., cereals, industrial crops, permanent crops).

IV. - Superficie e densità delle colture legnose (\*)

Table showing the surface area and density of woody crops. It includes sub-headers for 'Superficie integrante' and 'Superficie ripetuta'.

V. - Superficie e produzione delle singole coltivazioni - Densità delle coltivazioni legnose

Large table detailing surface area and production for individual crops, including a separate section for woody crops (colture legnose).

VI. - Produzione dei cereali

Table showing the production of cereals, categorized by crop type and year.

VII - Produzione dei foraggi

Table showing the production of forage crops, including various types of feeds and their accessory production.

(\*) Vedi « Avvertenze alle tavole »: pag. 1.

Table I: Dati generali. Includes geographical data, population (2. Popolazione), agricultural population (3. Popolazione agricola), agricultural enterprises (4. Aziende agricole), and livestock (5. Bestiame).

II. - Superficie per qualità di coltura

Table II: Superficie per qualità di coltura. Columns include quality of cultivation, surface area (ettari), and total area.

III. - Ripartizione superficie seminativi

Table III: Ripartizione superficie seminativi. Columns include cultivation types, surface area, and total area.

IV. - Superficie e densità delle colture legnose (\*)

Table IV: Superficie e densità delle colture legnose. Columns include cultivation types, surface area, and density.

V. - Superficie e produzione delle singole coltivazioni - Densità delle coltivazioni legnose

Table V: Superficie e produzione delle singole coltivazioni. Large table with multiple columns for cultivation types, surface area, and production.

VI. - Produzione dei cereali

Table VI: Produzione dei cereali. Columns include cultivation types, surface area, and production.

VII. - Produzione dei foraggi

Table VII: Produzione dei foraggi. Columns include cultivation types, surface area, and production.

(\*) Vedi « Avvertenze alle tavole »: pag. 1.





Table I: Dati generali. Includes geographical data, population (total and agricultural), agricultural enterprises, and livestock statistics.

II. - Superficie per qualità di coltura

Table II: Superficie per qualità di coltura. Shows area in hectares for various crop types like seminativi, prati permanenti, etc.

III. - Ripartizione superficie seminativi

Table III: Ripartizione superficie seminativi. Breakdown of sown area by crop type and agricultural system.

IV. - Superficie e densità delle colture legnose (\*)

Table IV: Superficie e densità delle colture legnose. Details on forest and woodland areas and densities.

V. - Superficie e produzione delle singole coltivazioni - Densità delle coltivazioni legnose

Table V: Superficie e produzione delle singole coltivazioni. Comprehensive table showing area and production for individual crops and forest types.

VI. - Produzione dei cereali

Table VI: Produzione dei cereali. Production data for cereals like wheat, rice, and other grains.

VII. - Produzione dei foraggi

Table VII: Produzione dei foraggi. Production data for forage crops and related products.

(\*) Vedi « Avvertenze alle tavole »: pag. 1.

1. Dati geografici	2. Popolazione (Censim. 21-IV-1931-IX)	3. Popolazione agricola (*) (Censim. 21-IV-1931-IX)	4. Aziende agricole (*) (Censim. agr. 19-III-1930-VIII)	5. Bestiame (*) (Censim. agr. 19-III-1930-VIII)
Giacitura prev. del territ.: Collina	Presente: In complesso . . . . . 2.241	Posiz. profess. capo famiglia . . . . . 363	Classi di ampiezza	Bovini N. 326
Posizione geografica (lat. + 41° 20' del Centro princ. *)	Per km². f. territoriale . . . . . 86	Famiglie . . . . . 1.669	1. Fino a 0,50 ha. . . . . 27	Bovini: Vitelli e vitelle sotto l'anno N. 54
Altitudine s/m del territorio	Del centr. . . . . 1.905	Componenti	2. da 0,51 a 1 » . . . . . 63	Equini » 417
del Centro principale (*)	Delle case sparse . . . . . 336	Conduc. terreni proprii . . . . . 5	3. » 1,01 » 3 » . . . . . 200	Suini » 398
	Residente: In complesso . . . . . 2.346	Fittavoli . . . . . 53	4. » 3,01 » 5 » . . . . . 90	Ovini » 481
	Per km². f. territoriale . . . . . 90	Coloni . . . . . 20	5. » 5,01 » 10 » . . . . . 47	Caprini » 700
	di superf. agr. e forest. . . . . 93	Giornalieri . . . . . 195	6. » 10,01 » 20 » . . . . . 26	
		Altri addetti . . . . . 11	7. » 20,01 » 50 » . . . . . 13	
		Totale . . . . . 422 (*) 1.895	8. » 50,01 » 100 » . . . . . 1	
		(*) Per km². f. territoriale . . . . . 73	9. » 100,01 » 500 » . . . . . 1	
		di superficie agr. e forest. . . . . 75	10. oltre 500 » . . . . . -	
			Totale . . . . . 468	
			Superf. ha. . . . . 2.218	
			Sistema di conduz. . . . . Economia diretta . . . . . 467	
			» Affitto . . . . . -	
			» Colonia . . . . . -	
			» Mista . . . . . 1	
			Totale . . . . . 468	

II. - Superficie per qualità di coltura

QUALITÀ DI COLTURA	SUPERFICIE (ettari)		
	sempl. e con piante legnose	coltura specializzata	totale
1. Seminativi . . . . .	408	276	684
2. Prati permanenti . . . . .	-	-	-
3. Prati-pascoli perm. . . . .	-	-	-
4. Pascoli permanenti . . . . .	201	369	570
5. Colture legnose specializzate . . . . .	-	408	408
6. Boschi (compresi i castagneti da frutto) . . . . .	-	868	868
7. Incolti produttivi . . . . .	-	4	4
Totale . . . . .	609	1.925	2.534
Superficie agraria e forestale . . . . .			2.534
8. Superficie improduttiva . . . . .			70
Superficie territoriale . . . . .			2.604

III. - Ripartizione superficie seminativi

COLTIVAZIONI	SUPERFICIE INTEGRANTE (ettari)	SUPERF. RIPETUTA COLTIVAZIONI INTERCALARI (ettari)		
		nel seminativi	nelle colt. legn. spec.	totale
1. Cereali . . . . .	486	-	-	-
2. Coltiv. industriali . . . . .	1	-	-	-
3. Altre coltivazioni . . . . .	80	-	-	-
4. Foraggere . . . . .	92	37	-	37
5. Riposi con o senza pasco. Tare . . . . .	21	-	-	-
Totale . . . . .	684	37	-	37
6. Orti stabili, risaie stab., ecc. Tare . . . . .	-	-	-	-
Totale . . . . .	-	-	-	-
Superficie complessiva . . . . .	684			

IV. - Superficie e densità delle colture legnose (\*)

COLTIVAZIONI	SUPERFICIE INTEGRANTE a coltura specializzata				SUPERFICIE RIPETUTA a coltura promiscua		piante nelle tare e sparse	
	puramente	prevalente	totale (colonne 2+4)	secondaria	ettari	n. medio piante per ha.	ettari	n. medio piante per ha.
1. Viti . . . . .	-	-	-	-	261 (*)	888	-	-
2. Olivi . . . . .	163 (*)	252	227 (*)	251	10 (*)	72	-	-
3. Agrumi . . . . .	-	-	-	-	-	-	-	-
4. Gelsi . . . . .	-	-	-	-	175 (*)	6	251 (*)	13
5. Fruttiferi . . . . .	-	-	-	-	52	-	413	-
6. Piante ornament. . . . .	-	-	-	-	-	-	-	-
7. Altre . . . . .	-	-	-	-	-	-	-	-
8. Vivaia, canneti, ecc. Tare . . . . .	6	12	-	-	-	-	-	-
Superficie compless. . . . .	169	239	408	18				

V. - Superficie e produzione delle singole coltivazioni - Densità delle coltivazioni legnose

N. elenco coltivaz. (*)	QUALITÀ DI COLTURA E COLTIVAZIONI	SUPERFICIE (ettari)		PRODUZIONE (quintali)					N. elenco coltivaz. (*)	QUALITÀ DI COLTURA E COLTIVAZIONI	SUPERFICIE (ettari)				PRODUZIONE (quintali)						
		integrante	ripetuta	media per ettaro	totale in base al rendim. unit.	sessennio 1923-'28	1929	media sulla superficie			1923-'28 (col. 3+4) x col. 7	1929 (col. 3+4) x col. 8	integrante	ripetuta	media per ha. sulla superf. integ. a colt. pura (col. 3)	totale (relat. alle superf. di cui alle colt. 5+6+7+8)					
1-41	Seminativi Semplici e con piante legnose									1-41	Coltivazioni legnose										
1	Frumento { tenero . . . . .	285 (*)	95	7,1	6,0	6,8	8,0	2.600	3.040	49	Viti . . . . .										
2	Frumento { duro . . . . .	-	-	-	-	-	-	-	-	50	Olivi . . . . .	163	227	251	390	10	10,5	10,7	4.218 (*)	4.320	
3	Segale . . . . .	-	-	-	-	-	-	-	-	51	Aranzi . . . . .	-	-	-	-	-	-	-	-	-	
4	Orzo . . . . .	30 (*)	6	8,0	8,0	8,0	9,0	288	324	52	Mandarini . . . . .	-	-	-	-	-	-	-	-	-	
5	Avena . . . . .	-	-	-	-	-	-	-	-	53	Limoni . . . . .	-	-	-	-	-	-	-	-	-	
6	Riso (risone) . . . . .	-	-	-	-	-	-	-	-	54	Altri agrumi . . . . .	-	-	-	-	-	-	-	-	-	
7	Granoturco { maggengo . . . . .	171 (*)	83	8,5	8,0	8,4	9,0	2.121	2.286	55	Gelsi . . . . .	-	-	-	-	-	-	-	-	-	
8	Granoturco { cinquantino . . . . .	-	-	-	-	-	-	-	-	56	Mell. . . . .	-	-	-	-	137	251	-	-	33	46
9	Altri cereali . . . . .	-	-	-	-	-	-	-	-	57	Peri . . . . .	-	-	-	-	137	251	-	-	26	34
10	Barbabietole da zucchero . . . . .	-	-	-	-	-	-	-	-	58	Cotogni e melagrani . . . . .	-	-	-	-	-	-	-	-	-	-
11	Canapa { seme . . . . .	-	-	-	-	-	-	-	-	59	Peschi . . . . .	-	-	-	-	137	251	-	-	68	66
12	Canapa { tiglio . . . . .	-	-	-	-	-	-	-	-	60	Albicocchi . . . . .	-	-	-	-	-	-	-	-	-	-
13	Lino { seme . . . . .	-	-	-	-	-	-	-	-	61	Susini . . . . .	-	-	-	-	-	-	-	-	-	-
14	Lino { tiglio . . . . .	1 (*)	8	10,0	9,0	9,3	10,0	37	40	62	Ciliegli . . . . .	-	-	-	-	137	251	-	-	-	-
15	Tabacco . . . . .	-	-	-	-	-	-	-	-	63	Mandorli . . . . .	-	-	-	-	-	-	-	-	-	-
16	Altre coltivazioni industriali . . . . .	-	-	-	-	-	-	-	-	64	Nocci . . . . .	-	-	-	-	-	-	-	-	-	-
17	Patate . . . . .	16	-	107,5	-	107,5	110,0	1.720	1.760	65	Nocciuoli . . . . .	-	-	-	-	-	-	-	-	-	-
18	Fave da seme . . . . .	19	-	8,5	-	8,5	9,0	181	171	66	Fichi . . . . .	-	-	-	-	175	251	-	-	192	211
19	Fagioli . . . . .	45 (*)	77	11,8	2,3	5,8	6,2	708	762	67	Carrubi . . . . .	-	-	-	-	52	7	-	-	36	36
20	Ceci . . . . .	-	-	-	-	-	-	-	-	68	Altri fruttiferi . . . . .	-	-	-	-	-	-	-	-	-	-
21	Cicerchie . . . . .	-	-	-	-	-	-	-	-	69	Altre piante legnose . . . . .	-	-	-	-	-	-	-	-	-	-
22	Lenticchie . . . . .	-	-	-	-	-	-	-	-	70	Altre piante legnose . . . . .	-	-	-	-	-	-	-	-	-	-
23	Lupini . . . . .	-	-	-	-	-	-	-	-	71	Canneti, vinchetti . . . . .	-	-	-	-	-	-	-	-	-	-
24	Piselli . . . . .	-	-	-	-	-	-	-	-	72	Vivaia (*) . . . . .	-	-	-	-	-	-	-	-	-	-
25	Veccia . . . . .	-	-	-	-	-	-	-	-	73	Tare . . . . .	6	12	18	-	-	-	-	-	-	-
26	Altre leguminose da granella . . . . .	-	-	-	-	-	-	-	-	Totale . . . . .	408										
27	Legumi freschi da sgusciare . . . . .	-	-	-	-	-	-	-	-	Boschi . . . . .	868										
28	Asparagi . . . . .	-	-	-	-	-	-	-	-	di cui castagneti da frutto . . . . .	-										
29	Carofani . . . . .	-	-	-	-	-	-	-	-	Inculti produttivi . . . . .	4										
30	Cardi, finocchi e sedani . . . . .	-	-	-	-	-	-	-	-	Superficie agraria e forestale . . . . .	2.534										
31	Cavolfiori . . . . .	-	-	-	-	-	-	-	-												
32	Cavoli . . . . .	-	-	-	-	-	-	-	-												
33	Cipolle e aglio . . . . .	-	-	-	-	-	-	-	-												
34	Pomodori . . . . .	-	-	-	-	-	-	-	-												
35	Poponi e cocomeri . . . . .	-	-	-	-	-	-	-	-												
36	Altri ortaggi . . . . .	-	-	-	-	-	-	-	-												
37	Orti familiari (*) . . . . .	-	-	-	-	-	-	-	-												
38	Flori (*) freschi . . . . .	-	-	-	-	-	-	-	-												
39	Flori (*) (e foglie da profum. . . . .	-	-	-	-	-	-	-	-												
40	Colt. orn. e per fronda verde (*) . . . . .	-	-	-	-	-	-	-	-												
41	Altre coltivazioni . . . . .	-	-	-	-	-	-	-	-												
42	Prati avvicendati (*) . . . . .	52 (*)	12	26,8	26,3	26,8	27,9	1.712	1.786												
43	Id. id. anno d'imp. . . . .	17	8	7,8	5,5	7,0	7,3	178	183												
44	Erbai annuali (*); intercalari (*) . . . . .	23 (*)	56	23,6	18,4	19,9	21,7	1.572	1.716												
45	Riposi con o senza pascolo . . . . .	4	-	-	-	-	-	-	-												
46	Tare . . . . .	21	-	-	-	-	-	-	-												
	Totale . . . . .	684																			
45-48	Prati, prati-pasc. e pasc. perm. Semplici e con piante legnose									73	Boschi . . . . .										
45	Prati permanenti . . . . .	-	-	-	-	-	-	-	-												
46	Prati-pascoli permanenti . . . . .	-	-	-	-	-	-	-	-												
47	Pascoli permanenti . . . . .	570	-	-	-	-	-	1.923	2.280												
48	Nelle tare, riposi, inculti, ecc. (*) . . . . .	-	72	-	3,4	-</															

Tav. III.

I. - Dati generali

ALTE COLLINE MONTI AUSONI

Table I: General data including geographical features, population, agricultural population, farms, and livestock.

II. - Superficie per qualità di coltura

III. - Ripartizione superficie seminativi

IV. - Superficie e densità delle colture legnose (\*)

Table II: Surface area by quality of cultivation.

Table III: Distribution of surface area for arable land.

Table IV: Surface area and density of woody crops.

V. - Superficie e produzione delle singole coltivazioni - Densità delle coltivazioni legnose

Table V: Surface area and production of individual crops, including density of woody crops.

VI. - Produzione dei cereali

VII. - Produzione dei foraggi

Table VI: Production of cereals.

Table VII: Production of forage.

(\*) Vedi « Avvertenze alle tavole »: pag. 1.

# 44. - PASTENA

REGIONE AGRARIA DI COLLINA

ZONA AGRARIA V

Tav. III.

I. - Dati generali

ALTE COLLINE MONTI AUSONI

1. Dati geografici	2. Popolazione (Censim. 21-IV-1931-IX)		3. Popolazione agricola (*) (Censim. 21-IV-1931-IX)			4. Aziende agricole (*) (Censim. agr. 19-III-1930-VIII)					5. Bestiame (*) (Censim. agr. 19-III-1930-VIII)										
	Giacitura prev. del territ.: Collina	Presente:	Posiz. profess. capo famiglia	Fam. gile	Com-ponenti	Classi di ampiezza		Num.	Superf. ha.	Sistema di conduz.	Num.	Superf. ha.	Bovini N.	Bovini:							
Posizione geografica { lat. 41° 28' del Centro princ. (*) } long. +1° 2'	In complesso . . . . . 2.698	Per km². { territoriale . . . . . 64 di superf. { agr. e forest. . . . . 65	Conduc. terreni propri . . . . . 306	1.643	4	1. Fino a 0,50 ha. . . . . 27	3	Economia diretta . . . . . 292	2.805	Bovini	616	Bovini:	Vitelletti e vitelle sotto l'anno. N. 72	Equini	442	Vitelletti e vitelle sotto l'anno. N. 72					
						2. da 0,51 a 1 . . . . . 33	25										Affitto . . . . .	-	Suini	782	Manzette, manze e giovenche . . . . . 26
						3. da 1,01 a 3 . . . . . 100	202														
4. da 3,01 a 5 . . . . . 119	498	Mista . . . . . 204	1.145	Caprini	317	Torrelli e tori . . . . . 3															
5. da 5,01 a 10 . . . . . 175	1.221						Totale . . . . . 508	3.974	Totale . . . . . 508	3.974											
6. da 10,01 a 20 . . . . . 43	537										Totale . . . . . 508	3.974									
7. da 20,01 a 50 . . . . . 5	149	Totale . . . . . 508	3.974																		
8. da 50,01 a 100 . . . . . -	-			Totale . . . . . 508	3.974																
9. da 100,01 a 500 . . . . . -	-					Totale . . . . . 508	3.974														
10. oltre 500 . . . . . 1	1.834	Totale . . . . . 508	3.974																		
Totale . . . . . 431 (*)	2.285			Totale . . . . . 508	3.974																
Totale . . . . . 431 (*)	2.285					Totale . . . . . 508	3.974														
Residente:	In complesso . . . . . 2.759	(*) Per km². { territoriale . . . . . 66 di superf. { agr. e forest. . . . . 67	(*) Per km². { territoriale . . . . . 54 di superf. { agr. e forest. . . . . 55																		

II. - Superficie per qualità di coltura

III. - Ripartizione superficie seminativi

IV. - Superficie e densità delle colture legnose (\*)

QUALITÀ DI COLTURA	SUPERFICIE (ettari)		
	semplici	con piante legnose	totale
1. Seminativi . . . . .	1.010	785	1.795
2. Prati permanenti . . . . .	-	-	-
3. Prati-pascoli perm. . . . .	-	-	-
4. Pascoli permanenti . . . . .	771	59	830
5. Colture legnose specializzate . . . . .	-	356	356
6. Boschi (compresi i castagneti da frutto) . . . . .	-	1.135	1.135
7. Incolti produttivi . . . . .	-	5	5
Totale . . . . .	1.781	2.340	4.121
Superficie agraria e forestale . . . . .	-	-	4.121
Superficie improduttiva . . . . .	-	-	81
Superficie territoriale . . . . .	-	-	4.202

COLTIVAZIONI	SUPERFICIE INTEGRANTE (ettari)	SUPERF. RIPETUTA COLTIVAZIONI INTERCALARI (ettari)		totale
		nel seminativi	nelle colt. legn. spec.	
1. Cereali . . . . .	1.335	-	-	-
2. Altre coltivazioni . . . . .	345	-	-	-
3. Foraggi . . . . .	34	196	-	196
4. Riposi con o senza pasc. . . . .	9	-	-	-
5. Tare . . . . .	62	-	-	-
Totale . . . . .	1.785	196	-	1.981
6. Ortisti stabil. risale stab. ecc. . . . .	10	-	-	10
Tare . . . . .	-	-	-	10
Totale . . . . .	1.795	-	-	1.991
Superficie complessiva . . . . .	1.795	-	-	1.991

COLTIVAZIONI	SUPERFICIE INTEGRANTE						SUPERFICIE RIPETUTA						
	a coltura specializzata			a coltura promiscua			a coltura promiscua			piante nelle tare e sparse			
	pure	prevalente	mista	secondaria	totale (colonne 2+4)	secondaria	totale (colonne 2+4)	secondaria	totale (colonne 2+4)	secondaria	totale (colonne 2+4)		
1. Viti . . . . .	-	-	-	-	-	-	-	-	-	-	-	462 (*)	588
2. Olivi . . . . .	281 (*)	224	62 (*)	213	343	-	-	-	-	-	-	362 (*)	267
3. Agrumi . . . . .	-	-	-	-	-	-	-	-	-	-	-	63 (*)	99
4. Gelsi . . . . .	-	-	-	-	-	-	-	-	-	-	-	-	-
5. Fruttiferi . . . . .	-	-	-	-	-	-	-	-	-	-	-	62 (*)	3
6. Piante ornament. . . . .	-	-	-	-	-	-	-	-	-	-	-	400 (*)	50
7. Altre . . . . .	-	-	-	-	-	-	-	-	-	-	-	302	-
8. Vivaia, canneti, ecc. . . . .	-	-	-	-	-	-	-	-	-	-	-	-	-
Tare . . . . .	11	-	-	-	-	-	-	-	-	-	-	-	-
Superficie compless. . . . .	282	-	-	-	356	-	-	-	-	-	-	-	-

V. - Superficie e produzione delle singole coltivazioni - Densità delle coltivazioni legnose

N. elenco coltiva- zioni (*)	QUALITÀ DI COLTURA E COLTIVAZIONI	SUPERFICIE (ettari)		PRODUZIONE (quintali)						N. elenco coltiva- zioni (*)	QUALITÀ DI COLTURA E COLTIVAZIONI	SUPERFICIE (ettari)				PRODUZIONE (quintali)				
		Integrante	ripetuta	media per ettaro				totale in base al rendim. unit.	a coltura pura			a coltura mista prevalente	totale	a coltura secondaria	a coltura promiscua	nelle tare e sparse	media per ha. sulla superf. integ. a colt. pura (col. 3)		totale (relat. alle superf. di cui alle colt. 5+6+7+8)	
				sessennio 1923-'28	1929	Inte-grante	ripetuta										com-plessiva	com-plessiva	1923-'28 (col. 3+4) X (col. 7)	1929 (col. 3+4) X (col. 8)
		1	2	3	4	5	6	7	8			9	10	11	12	13	14	15	16	17
<b>Seminativi</b>																				
<i>Semplici e con piante legnose</i>																				
1	Frumento { tenero . . . . .	730 (*)	28	4,9	2,7	4,8	5,5	3.621	4.169	49	Viti . . . . . (a) . . . . .	-	-	-	-	-	-	462 (*)	588	
2	Frumento { duro . . . . .	-	-	-	-	-	-	-	-	50	Olivi . . . . . (a) . . . . .	281 (*)	224	62 (*)	213	343	-	-	362 (*)	267
3	Segale (*) . . . . .	-	-	-	-	-	-	-	-	51	Aranci . . . . . (a) . . . . .	-	-	-	-	-	-	-	-	
4	Orzo . . . . .	4	-	4,5	-	4,5	5,0	18	20	52	Mandarini . . . . . (a) . . . . .	-	-	-	-	-	-	-	-	
5	Avena . . . . .	143 (*)	12	5,5	5,7	5,5	6,0	849	930	53	Limoni . . . . . (a) . . . . .	-	-	-	-	-	-	-	-	
6	Riso (risone) . . . . .	-	-	-	-	-	-	-	-	54	Altri agrumi . . . . . (a) . . . . .	-	-	-	-	-	-	-	-	
7	Granoturco { maggenzo . . . . .	458 (*)	14	6,6	4,1	6,5	6,5	3.071	3.068	55	Gelsi . . . . . (a) . . . . .	-	-	-	-	-	-	-	-	
8	Granoturco { cinquantino . . . . .	-	-	-	-	-	-	-	-	56	Meli . . . . . (a) . . . . .	-	-	-	-	-	-	-	-	
9	Altri cereali . . . . .	-	-	-	-	-	-	-	-	57	Peri . . . . . (a) . . . . .	-	-	-	-	-	-	-	-	
10	Barbabietole da zucchero . . . . .	-	-	-	-	-	-	-	-	58	Cotogni e melagrani . . . . . (a) . . . . .	-	-	-	-	-	-	-	-	
11	Canapa { seme . . . . .	-	-	-	-	-	-	-	-	59	Peschi . . . . . (a) . . . . .	-	-	-	-	-	-	-	-	
12	Canapa { tiglio . . . . .	-	-	-	-	-	-	-	-	60	Albicocchi . . . . . (a) . . . . .	-	-	-	-	-	-	-	-	
13	Lino { seme . . . . .	-	-	-	-	-	-	-	-	61	Susini . . . . . (a) . . . . .	-	-	-	-	-	-	-	-	
14	Lino { tiglio . . . . .	-	-	-	-	-	-	-	-	62	Chiligi . . . . . (a) . . . . .	-	-	-	-	-	-	-	-	
15	Tabacco . . . . .	-	-	-	-	-	-	-	-	63	Mandarini . . . . . (a) . . . . .	-	-	-	-	-	-	-	-	
16	Altre coltivazioni industriali . . . . .	-	-	-	-	-	-	-	-	64	Noce . . . . . (a) . . . . .	-	-	-	-	-	-	-	-	
17	Patate . . . . .	109 (*)	1	112,9	90,0	112,7	120,0	12.400	13.200	65	Noce . . . . . (b) . . . . .	-	-	-	-	-	-	-	-	
18	Fave da seme . . . . .	181 (*)	17	7,5	7,3	7,4	7,7	1.474	1.524	66	Fichi . . . . . (a) . . . . .	-	-	-	-	-	-	-	-	
19	Fagioli (*) . . . . .	-	350	-	2,3	2,3	2,3	805	810	67	Carrubi . . . . . (a) . . . . .	-	-	-	-	-	-	-	-	
20	Ceci . . . . .	38 (*)	3	10,5	10,7	10,5	12,0	430	492	68	Altri fruttiferi . . . . . (a) . . . . .	-	-	-	-	-	-	-	-	
21	Cicerchie . . . . .	-	-	-	-	-	-	-	-	69	Plante ornament. (*) . . . . . (a) . . . . .	-	-	-	-	-	-	-	-	
22	Lenticchie . . . . .	-	-	-	-	-	-	-	-	70	Altre piante legnose . . . . . (a) . . . . .	-	-	-	-	-	-	-	-	
23	Lupini . . . . .	17	-	6,4	-	6,4	7,0	108	119	71	Canneti e vincheti . . . . . (a) . . . . .	-	-	-	-	-	-	-	-	
24	Piselli . . . . .	-	-	-	-	-	-	-	-	72	Vival (*) . . . . . (a) . . . . .	11	2	13	-	-	-	-		
25	Veccia . . . . .	-	-	-	-	-	-	-	-	Tare . . . . .	-	-	-	-	-	-	-	-		
26	Altre leguminose da granello . . . . .	-	-	-	-	-	-	-	-	Totale . . . . .	11	2	13	356	-	-	-	-		
27	Legumi freschi da sgusciare . . . . .	-	-	-	-	-	-	-	-	73	Boschi : . . . . .	-	-	-	1.135	-	-	-	-	
28	Asparagi . . . . .	-	-	-	-	-	-	-	-		di cui castagneti da frutto . . . . .	-	-	-	12	80,0	90,0	960	1.080	
29	Carciofi . . . . .	-	-	-	-	-	-	-	-		Inculti produttivi . . . . .	-	-	-	5	-	-	-	-	
30	Cardi, finocchi e sedani . . . . .	-	-	-	-	-	-	-	-		Superficie agraria e forestale . . . . .	4.121	-	-	-	-	-	-	-	
31	Cavoli . . . . .	-	-	-	-	-	-	-	-											
32	Cavolfiori . . . . .	-	-	-	-	-	-	-	-											
33	Cipolle e aglio . . . . .	-	-	-	-	-	-	-	-											
34	Pomodori . . . . .	-	-	-	-	-	-	-	-											
35	Poponi e cocomeri . . . . .	-	-	-	-	-	-	-	-											
36	Altri ortaggi . . . . .	-	-	-	-	-	-	-	-											
37	Orti familiari (*) . . . . .	10	-	2,5	-	2,5	2,5	25,0	25,0											
38	Fiori (*) { recisi . . . . .	-	-	-	-	-	-	-	-											
39	Fiori (*) { e foglie da profum. . . . .	-	-	-	-	-	-	-	-											
40	Colt. orn. e per fronda verde (*) . . . . .	-	-	-	-	-	-	-	-											
41	Altre coltivazioni . . . . .	-	-	-	-	-	-	-	-											
42	Prati avvicendati . . . . .	-	-	-	-	-	-	-	-											
43	Id. id. (anno d'imp.) . . . . .	-	-	-	-	-	-	-	-											
44	Erbai annuali (*); intercalari (*) . . . . .	34	196	18,2	8,7	10,1	10,6	2.320	2.444											
	Riposi con o senza pascolo . . . . .																			

1. Dati geografici		2. Popolazione (Censim. 21-IV-1981-IX)		3. Popolazione agricola (*) (Censim. 21-IV-1981-IX)			4. Aziende agricole (*) (Censim. agr. 19-III-1930-VIII)						5. Bestiame (*) (Censim. agr. 19-III-1930-VIII)			
Giacitura prev. del territ.: <i>Bassa collina</i>		Presente:		Posiz. profes. capo famiglia	Famiglie	Componenti	Classi di ampiezza		Num.	Superf. ha.	Sistema di conduz.		Num.	Superf. ha.	Bovini N. 1.066	Bovini:
Posizione geografica lat. 41° 35' long. +1° 7'		In complesso . . . . . 7.445		Condut. terreni propr.	594	3.426	1. Fino a 0,50 ha.	100	25	Economia diretta . . . . .		844	2.370	Equini . . . . . 414	Vitelli e vitelle sotto l'anno N. . . . . 227	
Altimetria s/m del territorio massima m. 496 minima . . . . . 87 (preval.) . . . . . 120-300 del Centro principale (*) . . . . . 250		Residente:		Coloni . . . . . 114	656	512	2. da 0,51 a 1	97	77	Affitto . . . . .		4	13	Suini . . . . . 515	Manzette, manze e giovenche . . . . . 31	
		In complesso . . . . . 7.570		Giomalieri . . . . . 131	512	4	3. da 1,01 a 3	520	1.035	Colonia . . . . .		73	285	Ovini . . . . . 847	Vacche . . . . . 714	
		Per km <sup>2</sup> f. territoriale . . . . . 192		Altri addetti . . . . . 1	4	4	4. da 3,01 a 5	217	837	Mista . . . . .		141	551	Cappini . . . . . 45	Torcilli e tori . . . . . 15	
		disuperf. agr. e forest. . . . . 204		Totale . . . . .	866	4.680	5. da 5,01 a 10	105	709	Totale . . . . .		1.062	3.228			
				(*) Per km <sup>2</sup> f. territoriale di superficie agr. e forest. . . . . 118	127		6. da 10,01 a 20	20	267							
							7. da 20,01 a 50	2	48							
							8. da 50,01 a 100	1	230							
							9. da 100,01 a 500	-	-							
							10. oltre 500	-	-							
							Totale . . . . .	1.062	3.228							

II. - Superficie per qualità di coltura

III. - Ripartizione superficie seminativi

IV. - Superficie e densità delle colture legnose (\*)

QUALITÀ DI COLTURA	SUPERFICIE (ettari)			COLTIVAZIONI	SUPERFICIE INTEGRANTE (ettari)	SUPERF. RIPETUTA COLTIVAZIONI INTERCALARI (ettari)			SUPERFICIE INTEGRANTE						SUPERFICIE RIPETUTA		
	Qualità di coltura		totale			nel seminativi	nelle colt. legn. spec.	totale	a coltura specializzata				a coltura promiscua		piante nelle tare e sparse		
	semplici	con piante legnose							pura	prevalente	mista	secondaria	promiscua	piante	spare		
1. Seminativi . . . . .	1.394	1.442	2.836	1. Cereali . . . . .	2.160	-	-	1. Viti . . . . .	3	3.833	1	3.000	4	25	400	1.268	555
2. Prati permanenti . . . . .	-	-	-	2. Coltiv. industriali . . . . .	13	-	-	2. Olivi . . . . .	171	191	35	206	19	184	1.258	275	-
3. Prati-pascoli perm. . . . .	8	-	8	3. Altre coltivazioni . . . . .	288	-	-	3. Agrumi . . . . .	-	-	-	-	-	-	41	55	-
4. Pascoli permanenti . . . . .	157	32	189	4. Foraggiere . . . . .	255	342	-	4. Gelsi . . . . .	-	-	-	-	-	-	-	-	-
5. Colture legnose specializzate . . . . .	-	214	214	5. Riposi con o senza pasco. . . . .	30	-	-	5. Fruttiferi . . . . .	-	-	-	-	6	16	1.135	12	-
6. Boschi (compresi castagneti da frutto) . . . . .	-	441	441	Tare . . . . .	80	-	-	6. Piante ornament. . . . .	-	-	-	-	5	-	291	-	-
7. Incolti produttivi . . . . .	3	24	27	Totale . . . . .	2.826	342	-	7. Altre . . . . .	-	-	-	-	-	-	-	-	-
Totale . . . . .	1.562	2.153	3.715	6. Orti stabili, risale stab. ecc. . . . .	10	-	-	8. Viva, canneti, ecc. . . . .	5	-	-	-	-	-	-	-	-
Superficie agraria e forestale . . . . .	-	-	3.715	Tare . . . . .	-	-	-	Superficie compless. . . . .	174	36	214	-	-	-	-	-	-
8. Superficie improduttiva . . . . .	-	-	235	Totale . . . . .	10	-	-	(*) Forma allev. prev.: Guyot. — (*) Id.: alla latina. — (*) Id.: p. vento. — (*) Olmi.									
Superficie territoriale . . . . .	-	-	3.950	Superficie complessiva . . . . .	2.836	-	-										

V. - Superficie e produzione delle singole coltivazioni - Densità delle coltivazioni legnose

N. elenco coltivaz. (*)	QUALITÀ DI COLTURA	SUPERFICIE (ettari)		PRODUZIONE (quintali)						N. elenco coltivaz. (*)	QUALITÀ DI COLTURA	SUPERFICIE (ettari)				PRODUZIONE (quintali)						
		integrante	ripetuta	media per ettaro				totale in base al rendim. unit.				a coltura pura	a coltura mista prevalente	totale	ripetuta		media per ha. sulla superf. integ. a colt. pura (col. 3)		totale (relat. alle superf. di cui alle colt. 5+6+7+8)			
				sessennio 1923-'28	1929	sulla superficie	integrate	ripetuta	com. p. seiva						com. p. seiva	(*) medio 1923-'28 (colt. 3+4 x col. 7)	1929 (colt. 3+4) x col. 8	a coltura mista secondaria	a coltura promiscua	nelle tare e sparse	1923-'28	1929
1	Seminativi																					
1	Semplici e con piante legnose																					
1	Frumento { tenero . . . . .	1.265	37	6,5	6,0	6,5	7,0	8.443	9.114	49	Viti . . . . .	3	1	4	25	1.268	-	40,0	42,7	(*) 11.870	(**) 13.160	
2	Frumento { duro . . . . .	-	-	-	-	-	-	-	-	50	Olivi . . . . .	171	35	206	41	55	-	9,2	9,8	2.037	2.183	
3	Segale . . . . .	-	-	-	-	-	-	-	-	51	Aranci . . . . .	191	206	-	-	-	-	-	-	-	-	
4	Orzo . . . . .	49	-	6,9	-	6,9	7,0	337	343	52	Mandarini . . . . .	-	-	-	-	-	-	-	-	-	-	
5	Avena . . . . .	134	6	6,9	7,0	6,9	8,0	970	1.120	53	Limoni . . . . .	-	-	-	-	-	-	-	-	-	-	
6	Riso (risone) . . . . .	-	-	-	-	-	-	-	-	54	Altri agrumi . . . . .	-	-	-	-	-	-	-	-	-	-	
7	Granoturco { maggengo . . . . .	712	26	8,4	6,0	8,3	9,0	6.110	6.642	55	Gelsi . . . . .	-	-	-	-	-	-	-	-	-	-	
8	Granoturco { cinquecentino . . . . .	-	-	-	-	-	-	-	-	56	Meli . . . . .	-	-	-	-	-	-	-	-	-	-	
9	Altri cereali . . . . .	-	-	-	-	-	-	-	-	57	Peri . . . . .	-	-	-	-	-	-	-	-	-	-	
10	Barbabetole da zucchero . . . . .	-	-	-	-	-	-	-	-	58	Cotogni e melagrani . . . . .	-	-	-	-	-	-	-	-	-	-	
11	Canapa { seme . . . . .	-	-	-	-	-	-	-	-	59	Peschi . . . . .	-	-	-	-	-	-	-	-	-	-	
12	Canapa { fieno . . . . .	-	-	-	-	-	-	-	-	60	Albicocchi . . . . .	-	-	-	-	-	-	-	-	-	-	
13	Lino { seme . . . . .	11	-	10,0	-	10,0	12,0	110	132	61	Susini . . . . .	-	-	-	6	1.135	-	-	-	869	918	
14	Lino { fieno . . . . .	-	-	-	-	-	-	-	-	62	Ciliegli . . . . .	-	-	-	10	358	-	-	-	39	45	
15	Tabacco . . . . .	2	-	13,5	-	13,5	13,5	27	27	63	Mandorli . . . . .	-	-	-	5	1	-	-	-	39	45	
16	Altre coltivazioni industriali . . . . .	-	-	-	-	-	-	-	-	64	Noci . . . . .	-	-	-	1	641	-	-	-	128	141	
17	Patate . . . . .	63	-	79,4	-	79,4	85,0	5.000	5.355	65	Nocciuoli . . . . .	-	-	-	6	1.135	-	-	-	-	-	
18	Fave da seme . . . . .	193	-	6,6	-	6,6	7,0	1.283	1.351	66	Fichi . . . . .	-	-	-	3	1.135	-	-	-	230	263	
19	Fagioli . . . . .	32	320	8,7	2,3	2,9	3,2	1.014	1.141	67	Carrubi . . . . .	-	-	-	2	-	-	-	-	-	-	
20	Ceci . . . . .	-	-	-	-	-	-	-	-	68	Altri fruttiferi . . . . .	-	-	-	-	-	-	-	-	-	-	
21	Cicerchie . . . . .	-	-	-	-	-	-	-	-	69	Altre piante legnose . . . . .	-	-	-	-	-	-	-	-	-	-	
22	Lenticchie . . . . .	-	-	-	-	-	-	-	-	70	Canneti, vincheti . . . . .	-	-	-	-	-	-	-	-	-	-	
23	Lupini . . . . .	-	-	-	-	-	-	-	-	71	Viva (*) . . . . .	-	-	-	-	-	-	-	-	-	-	
24	Piselli . . . . .	-	-	-	-	-	-	-	-	72	Tare . . . . .	-	-	-	-	-	-	-	-	-	-	
25	Vecchia . . . . .	-	-	-	-	-	-	-	-	Totale . . . . .	4	4	214	-	-	-	-	-	-	(10)	(10)	
26	Altre leguminose da granella . . . . .	-	-	-	-	-	-	-	-	73	Boschi: di cui castagneti da frutto . . . . .	-	-	441	-	-	-	-	-	-	(11)	(11)
27	Legumi freschi da sguocciare . . . . .	-	-	-	-	-	-	-	-	Incolti produttivi . . . . .	-	-	27	-	-	-	-	-	-	-	-	
28	Asparagi . . . . .	-	-	-	-	-	-	-	-	Superficie agraria e forestale . . . . .	-	-	3.715	-	-	-	-	-	-	-	-	
29	Carciofi . . . . .	-	-	-	-	-	-	-	-													
30	Cardi, finocchi e sedani . . . . .	-	-	-	-	-	-	-	-													
31	Cavoli . . . . .	-	-	-	-	-	-	-	-													
32	Cavolfiori . . . . .	-	-	-	-	-	-	-	-													
33	Cipolle e azili . . . . .	-	-	-	-	-	-	-	-													
34	Pomodori . . . . .	-	-	-	-	-	-	-	-													
35	Poponi e cocomeri . . . . .	-	-	-	-	-	-	-	-													
36	Altri ortaggi . . . . .	-	-	-	-	-	-	-	-													
37	Orti familiari (*) . . . . .	10	-	2,0	-	2,0	2,5	20,0	25,0													
38	Orti familiari (*) . . . . .	-	-	-	-	-	-	-	-													
39	Orti familiari (*) . . . . .	-	-	-	-	-	-	-	-													
40	Orti familiari (*) . . . . .	-	-	-	-	-	-	-	-													
41	Orti familiari (*) . . . . .	-	-	-	-	-	-	-	-													
42	Orti familiari (*) . . . . .	-	-	-	-	-	-	-	-													
43	Orti familiari (*) . . . . .	-	-	-	-	-	-	-	-													
44	Orti familiari (*) . . . . .	-	-	-	-	-	-	-	-													
45	Orti familiari (*) . . . . .	-	-	-	-	-	-	-	-													
46	Orti familiari (*) . . . . .	-	-	-	-	-	-	-	-													
47	Orti familiari (*) . . . . .	-	-	-	-	-	-	-	-													
48	Orti familiari (*) . . . . .	-	-	-	-	-	-	-	-													
49	Orti familiari (*) . . . . .	-	-	-	-	-	-	-	-													
50	Orti familiari (*) . . . . .	-	-	-	-	-	-	-	-													
51	Orti familiari (*) . . . . .	-	-	-	-	-	-	-	-													
52	Orti familiari (*) . . . . .	-	-	-	-	-	-	-	-													
53	Orti familiari (*) . . . . .	-	-	-	-	-	-	-	-													
54	Orti familiari (*) . . . . .	-	-	-	-	-	-	-	-													
55	Orti familiari (*) . . . . .	-	-																			

Tav. III.

I. - Dati generali

Table I: General data including population (1. Dati geografici, 2. Popolazione), agricultural population (3. Popolazione agricola), agricultural enterprises (4. Aziende agricole), and livestock (5. Bestiame).

II. - Superficie per qualità di coltura

III. - Ripartizione superficie seminativi

IV. - Superficie e densità delle colture legnose (\*)

Table II: Surface by quality of cultivation, showing categories like Seminativi, Prati permanenti, etc.

Table III: Distribution of sown surface, categorized by crop type (Cultiv. avvicendate, Cultiv. permanenti).

Table IV: Surface and density of woody crops, including viticulture, olive, and other crops.

V. - Superficie e produzione delle singole coltivazioni - Densità delle coltivazioni legnose

Table V: Surface and production of individual crops, including cereals, legumes, and woody crops.

VI. - Produzione dei cereali

VII. - Produzione dei foraggi

Table VI: Production of cereals, showing yield per hectare for various crops.

Table VII: Production of forage, showing yield per hectare for various types of forage.

(\*) Vedi « Avvertenze alle tavole »: pag. 1.

Table I: Dati generali. Columns include: 1. Dati geografici, 2. Popolazione (Censim. 21-IV-1931-IX), 3. Popolazione agricola (\*), 4. Aziende agricole (\*), 5. Bestiame (\*).

II. - Superficie per qualità di coltura

III. - Ripartizione superficie seminativi

IV. - Superficie e densità delle colture legnose (\*)

Table II: Superficie per qualità di coltura. Columns: QUALITÀ DI COLTURA, SUPERFICIE (ettari) - Qualità di coltura (semplici, con piante legnose), totale.

Table III: Ripartizione superficie seminativi. Columns: COLTIVAZIONI, SUPERFICIE INTEGRANTE (n. medio piante per ha., n. medio piante per ha.), SUPERF. RIPETUTA INTERCALARI (n. medio piante per ha.), totale.

Table IV: Superficie e densità delle colture legnose (\*). Columns: COLTIVAZIONI, SUPERFICIE INTEGRANTE (pura, prevalente, mista, secondaria), SUPERFICIE RIPETUTA (promiscua, piante nelle tare e sparse).

V. - Superficie e produzione delle singole colture - Densità delle colture legnose

Table V: Superficie e produzione delle singole colture - Densità delle colture legnose. Columns: N. elenco coltiva. (\*), QUALITÀ DI COLTURA, SUPERFICIE (ettari), PRODUZIONE (quintali), N. elenco coltiva. (\*).

VI. - Produzione dei cereali

VII. - Produzione dei foraggi

Table VI: Produzione dei cereali. Columns: COLTIVAZIONI, SUPERFICIE complessiva (ettari), PRODUZIONE (q.) - media per ettaro, totale in base al rend. unit.

Table VII: Produzione dei foraggi. Columns: COLTIVAZIONI, PROD. TOT. (1923-'28, 1929), PROD. ACCESSORIA (1923-'28, 1929).

(\* Vedi « Avvertenze alle tavole »: pag. 1.



Tav. III.

I. - Dati generali

Table I: Dati generali. Includes population statistics (Popolazione), agricultural enterprises (Aziende agricole), and livestock (Bestiame).

II. - Superficie per qualità di coltura

Table II: Superficie per qualità di coltura. Lists various agricultural qualities and their corresponding surface areas in hectares.

III. - Ripartizione superficie seminativi

Table III: Ripartizione superficie seminativi. Details the distribution of sown surface areas across different types of crops.

IV. - Superficie e densità delle colture legnose (\*)

Table IV: Superficie e densità delle colture legnose. Provides data on the surface area and density of woody crops.

V. - Superficie e produzione delle singole coltivazioni - Densità delle coltivazioni legnose

Table V: Superficie e produzione delle singole coltivazioni. A large table detailing the production and density of individual crops, including cereals, legumes, and woody crops.

VI. - Produzione dei cereali

Table VI: Produzione dei cereali. Focuses on the production of cereals, showing yield per hectare and total production.

VII. - Produzione dei foraggi

Table VII: Produzione dei foraggi. Details the production of forage crops, including hay and other feed crops.

(\*) Vedi « Avvertenze alle tavole »: pag. 1

Tav. III.

I. - Dati generali

Table I: General data including geographical location, population (total and agricultural), agricultural holdings, and livestock inventory.

II. - Superficie per qualità di coltura

Table II: Surface area by quality of cultivation, categorized by type of cultivation and total area.

III. - Ripartizione superficie seminativi

Table III: Distribution of sown surface, detailing agricultural crops and permanent fields.

IV. - Superficie e densità delle colture legnose (\*)

Table IV: Surface area and density of woody crops, including vineyards, olive groves, and orchards.

V. - Superficie e produzione delle singole coltivazioni - Densità delle coltivazioni legnose

Table V: Detailed data on surface area and production of individual crops, including cereals, legumes, and woody crops.

VI. - Produzione dei cereali

Table VI: Production of cereals, showing yield per hectare and total production for various crops.

VII. - Produzione dei foraggi

Table VII: Production of forage, detailing yields for different types of forage crops.

(\*) Vedi « Avvertenze alle tavole »: pag. 1.

1. Dati geografici		2. Popolazione (Censim. 21-IV-1931-IX)		3. Popolazione agricola (*) (Censim. 21-IV-1931-IX)			4. Aziende agricole (*) (Censim. agr. 19-III-1930-VIII)					5. Bestiame (*) (Censim. agr. 19-III-1930-VIII)					
Giacitura prev. del territ.: <i>Bassa collina</i>		Presente:		Posiz. profess. capo famiglia	Famiglie	Componenti	Classi di ampiezza		Num.	Superf. ha.	Sistema di condus.	Num.	Superf. ha.	Bovini N.	Bovini:		
Posizione geografica del Centro princ. (*)		In complesso . . . . . 1.780		Conduc. terreni propri . . . . . 178	897		1. Fino a 0,50 ha.		47	12	Economia diretta . . . . .	288	786	Vitelli e vitelle sotto l'anno N. 145			
lat. . . . . 41° 33'		Per km² territoriale . . . . . 132		Pittavoli . . . . . 26	171		2. da 0,51 a 1 »		56	41	Affitto . . . . .	-	-	Mansette, manze e giovenche . . . . . 5			
long. . . . . +1° 9'		di superf. agr. e forest. . . . . 138		Coloni . . . . . 46	154		3. da 1,01 a 3 »		132	254	Colonie . . . . .	24	139	Vacche . . . . . 105			
Altitudine s/m. del territorio		Del centri . . . . . 546		Altri addetti . . . . . 3	15		4. da 3,01 a 5 »		46	179	Mista . . . . .	9	119	Manzi e buoi . . . . . 23			
massima m. . . . . 300		Delle case sparse . . . . . 1.234		Totale . . . . . 253 (*) 1.237			5. da 5,01 a 10 »		29	190	Totale . . . . . 321		1.044	321	1.044	Torelli e tori . . . . . 9	
minima » . . . . . 68		Residente:		(*) Per km² territoriale . . . . . 92			6. da 10,01 a 20 »		6	79	Totale . . . . . 321		1.044	321	1.044		
del territorio		In complesso . . . . . 1.868		di superficie agr. forest. . . . . 96			7. da 20,01 a 50 »		2	58	Totale . . . . . 321		1.044	321	1.044		
prev. (*) » 100 ÷ 200		Per km² territoriale . . . . . 139					8. da 50,01 a 100 »		3	231							
del Centro principale (*) » 150		di superf. agr. e forest. . . . . 145					9. da 100,01 a 500 »		-	-							
							10. oltre 500 »		-	-							

II. - Superficie per qualità di coltura

QUALITÀ DI COLTURA	SUPERFICIE (ettari)		
	semplici	con piante legnose	totale
1. Seminativi . . . . .	379	449	828
2. Prati permanenti . . . . .	-	-	-
3. Prati-pascoli perm. . . . .	-	6	6
4. Pascoli permanenti . . . . .	-	29	29
5. Colture legnose specializzate . . . . .	-	413	413
6. Boschi (compresi castagneti da frutto) . . . . .	1	10	11
7. Incolti produttivi . . . . .	-	-	-
Totale . . . . .	380	907	1.287
Superficie agraria e forestale . . . . .	-	-	1.287
8. Superficie improduttiva . . . . .	-	-	57
Superficie territoriale . . . . .	-	-	1.344

III. - Ripartizione superficie seminativi

COLTIVAZIONI	SUPERFICIE INTEGRANTE (ettari)	SUPERF. RIPETUTA COLTIVAZIONI INTERCALARI (ettari)		totale
		nel seminativi	nelle colt. legn. spec.	
1. Cereali . . . . .	605	-	-	605
2. Colture industriali . . . . .	61	-	-	61
3. Altre coltivazioni . . . . .	25	155	-	180
4. Foraggi . . . . .	39	-	-	39
5. Riposi con o senza pasco. Tare . . . . .	-	-	-	-
Totale . . . . .	820	155	-	975
6. Orti stabili, risale stab. ecc. Tare . . . . .	-	-	-	-
Totale . . . . .	820	-	-	820
Superficie complessiva . . . . .	828	-	-	828

IV. - Superficie e densità delle colture legnose (\*)

COLTIVAZIONI	SUPERFICIE INTEGRANTE a coltura specializzata						SUPERFICIE RIPETUTA a coltura promiscua piante nelle tare e sparse						
	pura		prevalente		mista		secondaria		a coltura promiscua		piante nelle tare e sparse		
	ettari	n. medio piante per ha.	ettari	n. medio piante per ha.	totali (colonne 2+4) ettari	n. medio piante per ha.	ettari	n. medio piante per ha.	ettari	n. medio piante per ha.	ettari	n. medio piante per ha.	
1. Viti . . . . .	-	-	-	-	-	-	-	-	-	396 (*)	534	-	-
2. Sostegni vivi . . . . .	-	-	-	-	-	-	-	-	-	382 (*)	288	-	-
3. Olivii . . . . .	28 (*)	205	-	-	28	-	-	-	-	10 (*)	90	-	-
4. Agrumi . . . . .	-	-	-	-	-	-	-	-	-	2 (*)	30	-	-
5. Gelsi . . . . .	-	-	-	-	-	-	-	-	-	214 (*)	28	-	-
6. Fruttiferi . . . . .	-	-	-	-	-	-	-	-	-	38	-	-	-
7. Altre . . . . .	-	-	-	-	-	-	-	-	-	-	-	-	-
8. Vivali, canneti, ecc. Tare . . . . .	1	-	-	-	1	-	-	-	-	-	-	-	-
Superficie complessiva . . . . .	29	-	-	-	29	-	-	-	-	-	-	-	-

(\*) Forma allev. prev.: a festone. — (\*) Id.: p. vento. — (\*) Olmi.

V. - Superficie e produzione delle singole coltivazioni - Densità delle coltivazioni legnose

N. elenco coltivaz. (*)	QUALITÀ DI COLTURA E COLTIVAZIONI	SUPERFICIE (ettari)		PRODUZIONE (quintali)						N. elenco coltivaz. (*)	QUALITÀ DI COLTURA E COLTIVAZIONI	SUPERFICIE (ettari)				PRODUZIONE (quintali)								
		integrante	ripetuta	media per ettaro			totale in base al rendim. unit.					a coltura pura	a coltura mista prevalente	totale	a coltura mista secondaria	a coltura promiscua	nelle tare e sparse	media per ha. sulla superf. integ. a colt. pura (col. 3)		totale (relat. alla superf. di cui alle col. 5+6+7+8)				
				sessennio 1923-28	1929	1923-28 (col. 3+4) x col. 7	1929 (col. 3+4) x col. 8	1923-28	1929									(*) 1923-28	1929	(*) 1923-28	1929			
		1	2	3	4	5	6	7	8			9	10	1	2	3	4	5	6	7	8	9	10	11
<b>Seminativi</b>																								
<i>Semplici e con piante legnose</i>																								
1	Frumento { tenero . . . . .	368	-	6,2	-	6,2	7,0	2.296	2.576	49	Viti . . . . .	-	-	-	-	-	-	-	-	-	-	-	396 (*)	534
2	Frumento { duro . . . . .	-	-	-	-	-	-	-	-	50	Sostegni vivi . . . . .	-	-	-	-	-	-	-	-	-	-	-	382 (*)	288
3	Segale . . . . .	4	-	8,5	-	8,5	9,0	34	38	51	Olivii . . . . .	28 (*)	205	-	-	-	-	-	-	-	-	-	10 (*)	90
4	Orzo . . . . .	33	-	9,1	-	9,1	10,0	299	330	52	Agrumi . . . . .	-	-	-	-	-	-	-	-	-	-	-	2 (*)	30
5	Avena . . . . .	-	-	-	-	-	-	-	-	53	Gelsi . . . . .	-	-	-	-	-	-	-	-	-	-	-	214 (*)	28
6	Riso (risone) . . . . .	284	-	9,4	-	9,4	10,0	2.664	2.840	54	Fruttiferi . . . . .	-	-	-	-	-	-	-	-	-	-	-	38	-
7	Granoturco { maggengo . . . . .	-	-	-	-	-	-	-	-	55	Altre . . . . .	-	-	-	-	-	-	-	-	-	-	-	-	-
8	Granoturco { cinquantino . . . . .	-	-	-	-	-	-	-	-	56	Vivali, canneti, ecc. Tare . . . . .	1	-	-	-	-	-	-	-	-	-	-	1	-
9	Altri cereali (*) . . . . .	6	-	5,0	-	5,0	6,0	30	36	57	Superficie complessiva . . . . .	29	-	-	-	-	-	-	-	-	-	-	29	-
10	Barbabetole da zucchero . . . . .	-	-	-	-	-	-	-	-	58	Totale . . . . .	820	-	-	-	-	-	-	-	-	-	-	975	-
11	Canapa { seme . . . . .	-	-	-	-	-	-	-	-	59	Totale . . . . .	820	-	-	-	-	-	-	-	-	-	-	975	-
12	Canapa { tiglio . . . . .	-	-	-	-	-	-	-	-	60	Superficie agraria e forestale . . . . .	828	-	-	-	-	-	-	-	-	-	-	828	-
13	Lino { seme . . . . .	-	-	-	-	-	-	-	-	61	Boschi : di cui castagneti da frutto . . . . .	-	-	-	-	-	-	-	-	-	-	-	11	-
14	Lino { tiglio . . . . .	-	-	-	-	-	-	-	-	62	Superficie complessiva . . . . .	828	-	-	-	-	-	-	-	-	-	-	828	-
15	Tabacco . . . . .	-	-	-	-	-	-	-	-	63	Prati permanenti (*) . . . . .	-	-	-	-	-	-	-	-	-	-	-	-	-
16	Altre coltivazioni industr. . . . .	-	-	-	-	-	-	-	-	64	Prati-pascoli permanenti . . . . .	-	-	-	-	-	-	-	-	-	-	-	-	-
17	Patate . . . . .	-	-	-	-	-	-	-	-	65	Pascoli permanenti . . . . .	6	-	-	-	-	-	-	-	-	-	-	-	-
18	Fave da seme . . . . .	55	-	9,5	-	9,5	10,0	522	550	66	Nelle tare, riposi, incolti, ecc. (*) . . . . .	-	-	-	-	-	-	-	-	-	-	-	-	
19	Fagioli (*) . . . . .	-	214	10,0	2,3	10,0	1,4	492	310	67	Tare . . . . .	39	-	-	-	-	-	-	-	-	-	-	-	-
20	Ceci . . . . .	1	-	10,0	-	10,0	10,0	10	10	68	Totale . . . . .	380	-	-	-	-	-	-	-	-	-	-	907	-
21	Cicerchie . . . . .	-	-	-	-	-	-	-	-	69	Superficie agraria e forestale . . . . .	380	-	-	-	-	-	-	-	-	-	-	907	-
22	Lenticchie . . . . .	-	-	-	-	-	-	-	-	70	Superficie improduttiva . . . . .	-	-	-	-	-	-	-	-	-	-	-	57	-
23	Lupini . . . . .	5	-	7,6	-	7,6	7,6	38	38	71	Superficie territoriale . . . . .	380	-	-	-	-	-	-	-	-	-	-	964	-
24	Piselli . . . . .	-	-	-	-	-	-	-	-	72	Superficie complessiva . . . . .	828	-	-	-	-	-	-	-	-	-	-	1.344	-
25	Veccia . . . . .	-	-	-	-	-	-	-	-	73	Superficie complessiva . . . . .	828	-	-	-	-	-	-	-	-	-	-	1.344	-
26	Altre leguminose da granella . . . . .	-	-	-	-	-	-	-	-	74	Superficie complessiva . . . . .	828	-	-	-	-	-	-	-	-	-	-	1.344	-
27	Legumi freschi da aguciare . . . . .	-	-	-	-	-	-	-	-	75	Superficie complessiva . . . . .	828	-	-	-	-	-	-	-	-	-	-	1.344	-
28	Asparagi . . . . .	-	-	-	-	-	-	-	-	76	Superficie complessiva . . . . .	828	-	-	-	-	-	-	-	-	-	-	1.344	-
29	Carciofi . . . . .	-	-	-	-	-	-	-	-	77	Superficie complessiva . . . . .	828	-	-	-	-	-	-	-	-	-	-	1.344	-
30	Cardi, finocchi e sedani . . . . .	-	-	-	-	-	-	-	-	78	Superficie complessiva . . . . .	828	-	-	-	-	-	-	-	-	-	-	1.344	-
31	Cavolfiori . . . . .	-	-	-	-	-	-	-	-	79	Superficie complessiva . . . . .	828	-	-	-	-	-	-	-	-	-	-	1.344	-
32	Cipolle e aglio . . . . .	-	-	-	-	-	-	-	-	80	Superficie complessiva . . . . .	828	-	-	-	-	-	-	-	-	-	-	1.344	-
33	Pomodori . . . . .	-	-	-	-	-	-	-	-	81	Superficie complessiva . . . . .	828	-	-	-	-	-	-	-	-	-	-	1.344	-
34	Peperoni e cocomeri . . . . .	-	-	-	-	-	-	-	-	82	Superficie complessiva . . . . .	828	-	-	-	-	-	-	-	-	-	-	1.344	-
35	Altri ortaggi . . . . .	-	-	-	-	-	-	-	-	83	Superficie complessiva . . . . .	828	-	-	-	-	-	-	-	-	-	-	1.344	-
36	Orti familiari (*) . . . . .	8	-	2,5	-</																			

Fav. III.

I. - Dati generali

Table I: General data including geographical data, population (total and agricultural), agricultural enterprises, and livestock statistics.

II. - Superficie per qualità di coltura

Table II: Surface area by quality of cultivation, categorized by quality and total area.

III. - Ripartizione superficie seminativi

Table III: Distribution of sown surface area by cultivation type and total area.

IV. - Superficie e densità delle colture legnose (\*)

Table IV: Surface area and density of woody crops, including detailed breakdown by cultivation type.

V. - Superficie e produzione delle singole coltivazioni - Densità delle coltivazioni legnose

Table V: Detailed production and density data for individual crops, including cereals, legumes, and woody crops.

VI. - Produzione dei cereali

Table VI: Production of cereals, showing yield per hectare and total production for various types.

VII. - Produzione dei foraggi

Table VII: Production of forage, including hay and other feed crops, with production and accessorial data.

(\*) Vedi « Avvertenze alle tavole »: pag. 1.

Tav. III.

I. - Dati generali

COLLE-PIANO ALTA VALLE DEL LIRI

1. Dati geografici	2. Popolazione (Censim. 21-IV-1931-IX)		3. Popolazione agricola (*) (Censim. 21-IV-1931-IX)			4. Aziende agricole (*) (Censim. agr. 19-III-1930-VIII)					5. Bestiame (*) (Censim. agr. 19-III-1930-VIII)				
	Giacitura prev. del territ.: Collina Posizione geografica del Centro princ. (lat. 41° 40' long. +1° 13') Altimetria s/m del territorio (massima m. 610, minima 280, preval. 300-500, del Centro principale 375)	Presente:		Posiz. profes. capo famiglia	Fam. glie	Com-ponenti	Classi di ampiezza		Num.	Superf. ha.	Sistema di conduz.	Num.	Superf. ha.	Bovini . N.	Bovini:
		In complesso . . . . .	1.839	Conduc. terreni propri . . . . .	255	1.427	1. Fino a 0,50 ha . . . . .	84	8	Economia diretta . . . . .	191	677		166	Vitelli e vitelle sotto l'anno . N.
	Per km <sup>2</sup> territoriale . . . . .	113	Ettavoli . . . . .	1	5	2. da 0,51 a 1 ha . . . . .	82	24	Affitto . . . . .	9	7		209	Manzette, manze e giovenche . . . . .	4
	Del centri . . . . .	336	Coloni . . . . .	13	76	3. da 1,01 a 3 ha . . . . .	129	243	Colonia . . . . .	14	131		751	Vacche . . . . .	132
	Delle case sparse . . . . .	1.503	Giornalieri . . . . .	37	162	4. da 3,01 a 5 ha . . . . .	62	248	Mista . . . . .	128	625		69	Manzi e buoi . . . . .	-
	Residente:		Altri addetti . . . . .	-	-	5. da 5,01 a 10 ha . . . . .	57	396						Torelli e tori . . . . .	1
	In complesso . . . . .	2.010	Totale . . . . .	306 (*)	1.670	6. da 10,0 a 20 ha . . . . .	21	302							
	Per km <sup>2</sup> territoriale . . . . .	124	(*) Per km <sup>2</sup> territoriale . . . . .	103		7. da 20,01 a 50 ha . . . . .	6	169							
	di superf. agr. e forest. . . . .	128	di superf. agr. e forest. . . . .	106		8. da 50,01 a 100 ha . . . . .	1	50							
			Totale . . . . .	342	1.440	9. da 100,01 a 500 ha . . . . .	-	-							
						10. oltre 500 ha . . . . .	-	-							
						Totale . . . . .	342	1.440	Totale . . . . .	342	1.440				

II. - Superficie per qualità di coltura

III. - Ripartizione superficie seminativi

IV. - Superficie e densità delle colture legnose (\*)

QUALITÀ DI COLTURA	SUPERFICIE (ettari)		
	Qualità di coltura semplici	con piante legnose	totale
1. Seminativi . . . . .	131	515	645
2. Prati permanenti . . . . .	-	-	-
3. Prati-pascoli perm. . . . .	-	-	-
4. Pascoli permanenti . . . . .	52	76	128
5. Colture legnose specializzate . . . . .	-	235	235
6. Boschi (compresi i castagneti da frutto) . . . . .	-	551	551
7. Incolti produttivi . . . . .	-	9	9
<b>Totale . . . . .</b>	<b>183</b>	<b>1.386</b>	<b>1.569</b>
Superficie agraria e forestale . . . . .			1.569
8. Superficie improduttiva . . . . .			52
Superficie territoriale . . . . .			1.621

COLTIVAZIONI	SUPERFICIE INTEGRANTE (ettari)	SUPERF. RIPETUTA COLTIVAZIONI INTERCALARI (ettari)		totale
		nel seminativi	nelle colt. legn. spec.	
<b>Coltiv. avvicendate:</b>				
1. Cereali . . . . .	425	-	-	-
2. Coltiv. industriali . . . . .	3	-	-	-
3. Altre coltivazioni . . . . .	84	-	-	-
4. Foraggiere . . . . .	49	33	-	33
5. Riposi con o senza pasco. Tare . . . . .	60	-	-	-
	20	-	-	-
<b>Totale . . . . .</b>	<b>641</b>	<b>33</b>	<b>-</b>	<b>33</b>
<b>Coltiv. permanenti:</b>				
6. Orti stabili, risale stab. ecc. Tare . . . . .	5	-	-	-
<b>Totale . . . . .</b>	<b>5</b>	<b>-</b>	<b>-</b>	<b>-</b>
<b>Superficie complessiva . . . . .</b>	<b>646</b>	<b>-</b>	<b>-</b>	<b>-</b>

COLTIVAZIONI	SUPERFICIE INTEGRANTE a coltura specializzata						SUPERFICIE RIPETUTA a coltura promiscua piante nelle tare e sparse					
	pura		prevalente		mista		coltura promiscua		piante nelle tare e sparse		totale	
	ettari	n. medio piante per ha.	ettari	n. medio piante per ha.	totali (colonne 2+4) ettari	secondaria	ettari	n. medio piante per ha.	ettari	n. medio piante per ha.	ettari	n. medio piante per ha.
1. Viti (Sostegni vivi) . . . . .	-	-	-	-	-	-	-	-	-	338 (*)	502	-
2. Ollivi . . . . .	228 (*)	213	-	-	228	-	-	30 (*)	14	250	-	
3. Agrumi . . . . .	-	-	-	-	-	-	-	-	-	30 (*)	14	
4. Gelsi . . . . .	-	-	-	-	-	-	-	-	-	137 (*)	5	
5. Fruttiferi . . . . .	-	-	-	-	-	-	-	-	-	399 (*)	77	
6. Piante ornament. . . . .	-	-	-	-	-	-	-	-	-	-	-	
7. Altre . . . . .	-	-	-	-	-	-	-	-	-	-	-	
8. Vivali, canneti, ecc. Tare . . . . .	7	-	-	-	-	-	-	-	-	-	-	
<b>Superficie complessiva . . . . .</b>	<b>235</b>	<b>-</b>	<b>-</b>	<b>-</b>	<b>235</b>	<b>-</b>	<b>-</b>	<b>-</b>	<b>-</b>	<b>-</b>	<b>-</b>	

V. - Superficie e produzione delle singole coltivazioni - Densità delle coltivazioni legnose

N. elenco coltivaz. (*)	QUALITÀ DI COLTURA E COLTIVAZIONI	SUPERFICIE (ettari)		PRODUZIONE (quintali)						N. elenco coltivaz. (*)	QUALITÀ DI COLTURA E COLTIVAZIONI	SUPERFICIE (ettari)				PRODUZIONE (quintali)			
		integrante	ripetuta	media per ettaro		totale in base al rendim. unit.		a coltura pura	a coltura mista prevalente			totale	a coltura mista secondaria	a coltura promiscua nelle tare e sparse	media per ha. sulla superf. integ. a colt. pura (col. 3)		totale (relat. alle superf. di cui alle colt. 5+6+7+8)		
				sessennio 1923-'28	1929	sulla superficie	1923-'28 (coll. 3+4) × coll. 7								1929 (coll. 3+4) × coll. 8	1923-'28	1929	(*) 1923-'28	1929
<b>Seminativi</b>																			
Semplici e con piante legnose																			
1	Frumento { tenero . . . . .	249 (*)	32	6,7	5,8	6,6	7,0	1.807	1.967										
2	Id. { duro . . . . .	-	-	-	-	-	-	-	-										
3	Segale . . . . .	7	-	7,6	-	7,6	8,0	53	56										
4	Orzo . . . . .	1 (*)	4	9,0	7,0	7,4	8,0	37	40										
5	Avena . . . . .	9	-	7,9	-	7,9	9,0	71	81										
6	Riso (risone) . . . . .	-	-	-	-	-	-	-	-										
7	Granoturco { maggengo . . . . .	159 (*)	22	9,6	5,8	9,2	10,0	1.658	1.810										
8	Id. { cinquantino . . . . .	-	-	-	-	-	-	-	-										
9	Altri cereali . . . . .	-	-	-	-	-	-	-	-										
10	Barbabetole da zucchero . . . . .	-	-	-	-	-	-	-	-										
11	Canapa { seme . . . . .	-	-	-	-	-	-	-	-										
12	Id. { tiglio . . . . .	-	-	-	-	-	-	-	-										
13	Lino { seme . . . . .	-	-	-	-	-	-	-	-										
14	Id. { tiglio . . . . .	-	-	-	-	-	-	-	-										
15	Tabacco . . . . .	-	-	-	-	-	-	-	-										
16	Altre coltivazioni industriali (*) . . . . .	3	-	15,0	-	15,0	16,0	45	48										
17	Patate . . . . .	12 (*)	2	120,0	100,0	117,1	120,0	1.640	1.680										
18	Fave da seme . . . . .	58	-	9,6	-	9,6	10,0	555	580										
19	Fagioli . . . . .	4 (*)	72	8,8	2,3	2,6	2,7	201	204										
20	Ceci . . . . .	2	-	6,0	-	6,0	7,0	12	14										
21	Cicerchie . . . . .	7	-	8,0	-	8,0	9,0	56	63										
22	Lenticchie . . . . .	-	-	-	-	-	-	-	-										
23	Lupini (*) . . . . .	-	8	-	8,0	8,0	9,0	64	72										
24	Piselli . . . . .	1	-	10,0	-	10,0	11,0	10	11										
25	Vaccia . . . . .	-	-	-	-	-	-	-	-										
26	Altre leguminose da granella . . . . .	-	-	-	-	-	-	-	-										
27	Legumi freschi da sguoculare . . . . .	-	-	-	-	-	-	-	-										
28	Asparagi . . . . .	-	-	-	-	-	-	-	-										
29	Carciofi . . . . .	-	-	-	-	-	-	-	-										
30	Cardi, finocchi e sedani . . . . .	-	-	-	-	-	-	-	-										
31	Cavoli . . . . .	-	-	-	-	-	-	-	-										
32	Cavolfiori . . . . .	-	-	-	-	-	-	-	-										
33	Cipolle e aglio . . . . .	-	-	-	-	-	-	-	-										
34	Pomodori . . . . .	-	-	-	-	-	-	-	-										
35	Poponi e cocomeri . . . . .	-	-	-	-	-	-	-	-										
36	Altri ortaggi . . . . .	-	-	-	-	-	-	-	-										
37	Orti familiari (*) . . . . .	5	-	2,6	-	2,6	2,7	13,1	13,5										
38	Fiori (*) { recisi . . . . .	-	-	-	-	-	-	-	-										
39	Id. { e foglie da profum. . . . .	-	-	-	-	-	-	-	-										
40	Colt. orn. e per fronda verde (*) . . . . .	-	-	-	-	-	-	-	-										
41	Altre coltivazioni . . . . .	-	-	-	-	-	-	-	-										
42	Prati avvicendati (*) . . . . .	18	-	40,8	-	40,8	42,0	735	756										
43	Id. Id. (anno d'imp.) . . . . .	6	1	11,7	5,0	10,7	11,0	75	77										
44	Erbat. annuali (*); intercalari (*) . . . . .	25 (*)	33	28,4 (*)	13,8 (*)	20,7 (*)	21,4 (*)	1.096	1.132										
	Riposi con o senza pascolo . . . . .	60	-	-	-	-	-	-	-										
	Tare . . . . .	20	-	-	-	-	-	-	-										
	<b>Totale . . . . .</b>	<b>646</b>	<b>-</b>	<b>-</b>	<b>-</b>	<b>-</b>	<b>-</b>	<b>-</b>	<b>-</b>	<b>-</b>	<b>-</b>	<b>-</b>	<b>-</b>	<b>-</b>	<b>-</b>	<b>-</b>	<b>-</b>		
<b>Prati, prati-pasc. e pasc. perm.</b>																			
Semplici e con piante legnose																			
45	Prati permanenti . . . . .	-	-	-	-	-	-	-	-										
46	Prati-pascoli permanenti . . . . .	-	-	-	-	-	-	-	-										
47	Pascoli permanenti . . . . .	128	-	4,0	-	4,0	4,4	506	558										
48	Nelle tare, riposi, incolti, ecc. (*) . . . . .	-	649	-	3,8	3,8	3,8	2.451	2.469										
	<b>Totale . . . . .</b>	<b>128</b>	<																

53. - ISOLA DEL LIRI

REGIONE AGRARIA DI COLLINA

ZONA AGRARIA VI COLLE-PIANO

Tav. III.

I. - Dati generali

ALTA VALLE DEL LIRI

Table I: General data. Columns include: 1. Dati geografici (Geographical data), 2. Popolazione (Population), 3. Popolazione agricola (Agricultural population), 4. Aziende agricole (Agricultural enterprises), 5. Bestiame (Livestock).

II. - Superficie per qualità di coltura

III. - Ripartizione superficie seminativi

IV. - Superficie e densità delle colture legnose (\*)

Table II: Surface by quality of cultivation. Columns: Qualità di coltura (Quality of cultivation), Superficie (ettari) (Surface in hectares), Qualità di coltura (Quality of cultivation), Totale (Total).

Table III: Distribution of sown surface. Columns: Coltivazioni (Cultivations), Superficie integrante (Integrating surface), Superficie ripetuta (Repeating surface), Totale (Total).

Table IV: Surface and density of woody crops. Columns: Coltivazioni (Cultivations), Superficie integrante (Integrating surface), Superficie ripetuta (Repeating surface), Densità (Density).

V. - Superficie e produzione delle singole coltivazioni - Densità delle coltivazioni legnose

Table V: Surface and production of individual cultivations - Density of woody cultivations. Columns: Qualità di coltura (Quality of cultivation), Superficie (ettari) (Surface in hectares), Produzione (quintali) (Production in quintals), Densità (Density).

VI. - Produzione dei cereali

VII. - Produzione dei foraggi

Table VI: Production of cereals. Columns: Coltivazioni (Cultivations), Superficie complessiva (Total surface), Produzione (quintali) (Production in quintals).

Table VII: Production of forage. Columns: Coltivazioni (Cultivations), Prod. Tot. (Total production), Produz. Accessoria (Accessory production), Prod. Tot. (Total production).

(\*) Vedi « Avvertenze alle tavole »: pag. 1.

Tav. III.

I. - Dati generali

Table I: General data including geographical coordinates, population (2. Popolazione), agricultural population (3. Popolazione agricola), agricultural enterprises (4. Aziende agricole), and livestock (5. Bestiame).

II. - Superficie per qualità di coltura

Table II: Surface area by quality of cultivation, showing categories like Seminativi, Prati permanenti, Pascoli permanenti, etc.

III. - Ripartizione superficie seminativi

Table III: Distribution of sown surface, categorized by crop type (Cereali, Industriali, etc.) and land use (avvicendate, permanenti).

IV. - Superficie e densità delle colture legnose (\*)

Table IV: Surface area and density of woody crops, including Viti, Cereali, Olivi, Agrumi, etc.

V. - Superficie e produzione delle singole coltivazioni - Densità delle coltivazioni legnose

Table V: Detailed data on surface area and production of individual crops, including cereals, legumes, and woody crops, with sub-sections for Seminativi and Coltivazioni legnose.

VI. - Produzione dei cereali

Table VI: Production of cereals, showing data for Frumento, Riso, and other grain crops.

VII. - Produzione dei foraggi

Table VII: Production of forage, including data for various types of hay and silage.

(\*) Vedi « Avvertenze alle tavole » : pag. 1.

55. - PONTECORVO

REGIONE AGRARIA DI COLLINA

ZONA AGRARIA VI

Tav. III.

I. - Dati generali

COLLE-PIANO ALTA VALLE DEL LIRI

Table I: General data including geographical coordinates, population statistics, agricultural holdings, and livestock inventory.

II. - Superficie per qualità di coltura

III. - Ripartizione superficie seminativi

IV. - Superficie e densità delle colture legnose (\*)

Table II: Surface area by crop quality, categorized by simple and complex crops.

Table III: Distribution of sown surface area by crop type and permanent crops.

Table IV: Surface area and density of woody crops, including detailed breakdowns of various species.

V. - Superficie e produzione delle singole coltivazioni - Densità delle coltivazioni legnose

Table V: Detailed production and surface area data for individual crops, including cereals and woody crops.

VI. - Produzione dei cereali

VII. - Produzione dei foraggi

Table VI: Production of cereals, showing yield per hectare and total production for various types.

Table VII: Production of forage, including detailed data on hay production and accessorial products.

(\*) Vedi « Avvertenze alle tavole »: pag. 1.



56. - ROCCA D'ARCE

REGIONE AGRARIA DI COLLINA

ZONA AGRARIA V

Tav. III.

I. - Dati generali

COLLE-PIANO ALTA VALLE DEL LIRI

Table I: Dati generali. Columns include: 1. Dati geografici (Geographical data), 2. Popolazione (Population), 3. Popolazione agricola (Agricultural population), 4. Aziende agricole (Agricultural enterprises), 5. Bestiame (Livestock).

II. - Superficie per qualità di coltura

III. - Ripartizione superficie seminativi

IV. - Superficie e densità delle colture legnose (\*)

Table II: Superficie per qualità di coltura. Columns: Qualità di coltura, Qualità di coltura (semplificata, con piante legnose, totale).

Table III: Ripartizione superficie seminativi. Columns: Colture (Cultures), Superficie (Surface), Ripetute (Repetitive).

Table IV: Superficie e densità delle colture legnose. Columns: Colture (Cultures), Superficie (Surface), Densità (Density).

V. - Superficie e produzione delle singole colture - Densità delle colture legnose

Table V: Superficie e produzione delle singole colture. Columns: Qualità di coltura (Quality of culture), Superficie (Surface), Produzione (Production), Densità (Density).

VI. - Produzione dei cereali

VII. - Produzione dei foraggi

Table VI: Produzione dei cereali. Columns: Colture (Cultures), Superficie (Surface), Produzione (Production).

Table VII: Produzione dei foraggi. Columns: Colture (Cultures), Produzione (Production), Accessoria (Accessory).

(\*) Vedi « Avvertenze alle tavole »: pag. 1.

57. - SAN GIOVANNI INCARICO

REGIONE AGRARIA DI COLLINA

ZONA AGRARIA VI

Tav. III.

I. - Dati generali

COLLE-PIANO ALTA VALLE DEL LIRI

Table I: General data. Columns include: 1. Dati geografici (Geographical data), 2. Popolazione (Population), 3. Popolazione agricola (Agricultural population), 4. Aziende agricole (Agricultural enterprises), 5. Bestiame (Livestock).

II. - Superficie per qualità di coltura

III. - Ripartizione superficie seminativi

IV. - Superficie e densità delle colture legnose (\*)

Table II: Surface by quality of cultivation. Columns: Qualità di coltura (Quality of cultivation), Superficie (ettari) (Surface in hectares), with sub-columns for simple, with leguminous plants, and total.

Table III: Distribution of sown surface. Columns: Coltivazioni (Cultivations), Superficie integrante (Integrating surface), Superficie ripetuta intercalari (Intercalating repeated surface), and Totale (Total).

Table IV: Surface and density of woody crops. Columns: Coltivazioni (Cultivations), Superficie integrante a coltura specializzata (Integrating surface for specialized cultivation), and Superficie ripetuta (Repeated surface).

V. - Superficie e produzione delle singole coltivazioni - Densità delle coltivazioni legnose

Table V: Surface and production of individual cultivations - Density of woody cultivations. Large table with multiple columns for quality of cultivation, surface, and production for various crops like wheat, corn, etc.

VI. - Produzione dei cereali

VII. - Produzione dei foraggi

Table VI: Production of cereals. Columns: Coltivazioni (Cultivations), Superficie complessiva (Total surface), and Produzione (q.) (Production in quintals).

Table VII: Production of forage. Columns: Coltivazioni (Cultivations), Prod. Tot. (Total production), and Produz. Accessoria (Accessory production).

(\*) Vedi « Avvertenze alle tavole »: pag. 1.

58. - SANTO PADRE

REGIONE AGRARIA DI COLLINA

ZONA AGRARIA VI

Tav. III.

I. - Dati generali

COLLE-PIANO ALTA VALLE DEL LIRI

Table I: General data. Columns include: 1. Dati geografici (Geographical data), 2. Popolazione (Population), 3. Popolazione agricola (Agricultural population), 4. Aziende agricole (Agricultural enterprises), 5. Bestiame (Livestock).

II. - Superficie per qualità di coltura

III. - Ripartizione superficie seminativi

IV. - Superficie e densità delle colture legnose (\*)

Table II: Surface by quality of cultivation. Columns: Qualità di coltura (Quality of cultivation), Superficie (ettari) (Surface in hectares), Qualità di coltura con piante legnose (Quality of cultivation with leguminous plants), Totale (Total).

Table III: Distribution of sown surface. Columns: Coltivazioni (Cultivations), Superficie integrante (Integrating surface), Superficie ripetuta (Repeating surface), Totale (Total).

Table IV: Surface and density of woody crops. Columns: Coltivazioni (Cultivations), Superficie integrante (Integrating surface), Superficie ripetuta (Repeating surface), Densità (Density).

V. - Superficie e produzione delle singole coltivazioni - Densità delle coltivazioni legnose

Table V: Surface and production of individual cultivations - Density of woody cultivations. Large table with multiple columns for quality of cultivation, surface, and production for various crops like wheat, corn, etc.

VI. - Produzione dei cereali

VII. - Produzione dei foraggi

Table VI: Production of cereals. Columns: Coltivazioni (Cultivations), Superficie complessiva (Total surface), Produzione (q.) (Production in quintals).

Table VII: Production of forage. Columns: Coltivazioni (Cultivations), Prod. Tot. (Total production), Produz. Accessoria (Accessory production).

(\*) Vedi « Avvertenze alle tavole »: pag. 1.

59. - VICALVI

REGIONE AGRARIA DI COLLINA

ZONA AGRARIA VI

Tav. III.

I. - Dati generali

COLLE-PIANO ALTA VALLE DEL LIRI

Table I: Dati generali. Columns include: 1. Dati geografici, 2. Popolazione (Censim. 21-IV-1931-IX), 3. Popolazione agricola (\*), 4. Aziende agricole (\*), 5. Bestiame (\*).

II. - Superficie per qualità di coltura

III. - Ripartizione superficie seminativi

IV. - Superficie e densità delle colture legnose (\*)

Table II: Superficie per qualità di coltura. Columns: QUALITÀ DI COLTURA, SUPERFICIE (ettari), Qualità di coltura (semplici, con piante legnose, totale).

Table III: Ripartizione superficie seminativi. Columns: COLTIVAZIONI, SUPERFICIE INTEGRANTE (ettari), nel seminativi, nelle colt. legn. spec., totale.

Table IV: Superficie e densità delle colture legnose (\*). Columns: COLTIVAZIONI, SUPERFICIE INTEGRANTE (pura, prevalente, mista, secondaria), SUPERFICIE RIPETUTA (a coltura promiscua, piante nelle tare e sparse).

V. - Superficie e produzione delle singole coltivazioni - Densità delle coltivazioni legnose

Table V: Superficie e produzione delle singole coltivazioni. Columns: N. elenco coltivaz. (\*), QUALITÀ DI COLTURA, SUPERFICIE (ettari), PRODUZIONE (quintali), N. elenco coltivaz. (\*).

VI. - Produzione dei cereali

VII. - Produzione dei foraggi

Table VI: Produzione dei cereali. Columns: COLTIVAZIONI, SUPERFICIE complessiva (ettari), PRODUZIONE (q.) (media per ettaro, totale in base al rend. unit.).

Table VII: Produzione dei foraggi. Columns: COLTIVAZIONI, PROD. TOT. (1923-28, 1929), PROD. ACCESSORIA (1923-28, 1929).

(\*) Vedi « Avvertenze alle tavole »: pag. 1.

60. - CASTELNUOVO PARANO

REGIONE AGRARIA DI COLLINA

ZONA AGRARIA VII

Tav. III.

I. - Dati generali

MEDIA E BASSA VALLE DEL GARIGLIANO

Table I: General data including geographical data, population (total and agricultural), and agricultural holdings (livestock, farms, etc.).

II. - Superficie per qualità di coltura

Table II: Surface area by quality of cultivation, categorized by type of cultivation (e.g., arable, forest, etc.).

III. - Ripartizione superficie seminativi

Table III: Distribution of sown surface area, detailing various crops and their respective areas.

IV. - Superficie e densità delle colture legnose (\*)

Table IV: Surface area and density of woody crops, including detailed breakdowns of different types of woody plants.

V. - Superficie e produzione delle singole coltivazioni - Densità delle coltivazioni legnose

Table V: Surface area and production of individual crops, including density of woody crops. This is a large, detailed table with multiple columns for different crop types and their yields.

VI. - Produzione dei cereali

Table VI: Production of cereals, showing data for various grain crops like wheat, rice, and other grains.

VII. - Produzione dei foraggi

Table VII: Production of forage, detailing the production of various types of feed crops and their yields.

(\*) Vedi « Avvertenze alle tavole »: pag. 1.

Table I: General data including geographical coordinates, population (2. Popolazione), agricultural holdings (4. Aziende agricole), and livestock (5. Bestiame).

II. - Superficie per qualità di coltura

III. - Ripartizione superficie seminativi

IV. - Superficie e densità delle colture legnose (\*)

Table II: Surface area by crop quality, showing categories like Seminativi, Prati permanenti, etc.

Table III: Distribution of sown surface, detailing various crops like Cereali, Coltiv. industriali, etc.

Table IV: Surface area and density of woody crops, including Viti, Olivi, Agrumi, etc.

V. - Superficie e produzione delle singole coltivazioni - Densità delle coltivazioni legnose

Table V: Detailed production and density of individual crops, including cereals, legumes, and woody crops.

VI. - Produzione dei cereali

VII. - Produzione dei foraggi

Table VI: Production of cereals, showing data for Frumento, Riso, and other grains.

Table VII: Production of forage, detailing various types of hay and silage.

(\*) Vedi « Avvertenze alle tavole »: pag. 1.







64. - SANT' ANDREA

REGIONE AGRARIA DI COLLINA

ZONA AGRARIA VII

Tav. III.

I. - Dati generali

MEDIA E BASSA VALLE DEL GARIGLIANO

Table I: General data including geographical data, population, agricultural population, farms, and livestock.

II. - Superficie per qualità di coltura

III. - Ripartizione superficie seminativi

IV. - Superficie e densità delle colture legnose (\*)

Table II: Surface area by quality of cultivation.

Table III: Distribution of surface area for arable land.

Table IV: Surface area and density of woody crops.

V. - Superficie e produzione delle singole coltivazioni - Densità delle coltivazioni legnose

Table V: Surface area and production of individual crops, including density of woody crops.

(\*) Nel vigneto. - (\*) Per ha. 72 consoc. al granturco maggengo. - (\*) Trifoglio inc. fien. greco. - (\*) Favetta e trifoglio inc. - (\*) 2,0% uva per consumo diretto. - (\*) 1,0% per salamoia. - (\*) Viminali. - (\*) Altri prodotti da colture legnose, rispettivamente nel sessennio 1923-28 e nell'anno 1929: legna da ardere, q. 6,870 e q. 6,870; legna da lavoro, m² 21 e m² 21; ghiande, q. 233 e 243. - (\*) Strame: 1923-28, q. 264; 1929, q. 264.

VI. - Produzione dei cereali

VII. - Produzione dei foraggi

Table VI: Production of cereals.

Table VII: Production of forage.

(\*) Vedi « Avvertenze alle tavole »: pag. 1.

65. - SANT'APOLLINARE

REGIONE AGRARIA DI COLLINA

ZONA AGRARIA VII

Tav. III.

I. - Dati generali

MEDIA E BASSA VALLE DEL GARIGLIANO

Table I: Dati generali. Columns: 1. Dati geografici, 2. Popolazione (Censim. 21-IV-1931-IX), 3. Popolazione agricola (\*), 4. Aziende agricole (\*), 5. Bestiame (\*).

II. - Superficie per qualità di coltura

Table II: Superficie per qualità di coltura. Columns: QUALITÀ DI COLTURA, SUPERFICIE (ettari) - Qualità di coltura (semplici, con piante legnose), totale.

III. - Ripartizione superficie seminativi

Table III: Ripartizione superficie seminativi. Columns: COLTIVAZIONI, SUPERFICIE INTEGRANTE (ettari), SUPERF. RIPETUTA COLTIVAZIONI INTERCALARI (ettari), totale.

IV. - Superficie e densità delle colture legnose (\*)

Table IV: Superficie e densità delle colture legnose. Columns: COLTIVAZIONI, SUPERFICIE INTEGRANTE a coltura specializzata (pura, prevalente, totale, secondaria), SUPERFICIE RIPETUTA a coltura promiscua, piante nelle tare e sparse.

V. - Superficie e produzione delle singole coltivazioni - Densità delle coltivazioni legnose

Table V: Superficie e produzione delle singole coltivazioni. Columns: N. elenco coltivaz. (\*), QUALITÀ DI COLTURA, SUPERFICIE (ettari), PRODUZIONE (quintali) - media per ettaro, totale in base al rendim. unit., N. elenco coltivaz. (\*).

VI. - Produzione dei cereali

Table VI: Produzione dei cereali. Columns: COLTIVAZIONI, SUPERFICIE complessiva (ettari), PRODUZIONE (q.) - media per ettaro, totale in base al rendim. unit.

VII. - Produzione dei foraggi

Table VII: Produzione dei foraggi. Columns: COLTIVAZIONI, PROD. TOT. (1923-28, 1929), PROD. ACCESSORIA (1923-28, 1929).

(\*) Vedi « Avvertenze alle tavole »: pag. 1.

66. - SAN VITTORE DEL LAZIO

REGIONE AGRARIA DI COLLINA

ZONA AGRARIA VII

Tav. III.

I. - Dati generali

MEDIA E BASSA VALLE DEL GARIGLIANO

Table I: General data including geographical data, population (total and agricultural), agricultural enterprises (classes and totals), and livestock (cattle, horses, pigs, etc.).

II. - Superficie per qualità di coltura

Table II: Surface area by quality of cultivation, categorized by quality (1-8) and total area.

III. - Ripartizione superficie seminativi

Table III: Distribution of sown surface area, showing cultivated areas and total sown area.

IV. - Superficie e densità delle colture legnose (\*)

Table IV: Surface area and density of woody crops, including specialized and repeated surface areas.

V. - Superficie e produzione delle singole coltivazioni - Densità delle coltivazioni legnose

Table V: Surface area and production of individual crops, including woody crops, with detailed production data and densities.

VI. - Produzione dei cereali

Table VI: Production of cereals, showing production in quintals for various crop types.

VII. - Produzione dei foraggi

Table VII: Production of forage, including main and accessory production in quintals.

(\*) Vedi « Avvertenze alle tavole »: pag. 1.

67. - VALLEMAIO (già Vallefredda)

ZONA AGRARIA VII

REGIONE AGRARIA DI COLLINA

MEDIA E BASSA VALLE DEL GARIGLIANO

Tav. III.

I. - Dati generali

Table I: General data including geographical coordinates, population (present and resident), agricultural population, farms, and livestock statistics.

II. - Superficie per qualità di coltura

Table II: Surface area by quality of cultivation, categorized by simple and complex plant types.

III. - Ripartizione superficie seminativi

Table III: Distribution of sown surface area, including permanent and temporary crops.

IV. - Superficie e densità delle colture legnose (\*)

Table IV: Surface area and density of woody crops, detailing various types like vines, olives, and fruit trees.

V. - Superficie e produzione delle singole coltivazioni - Densità delle coltivazioni legnose

Table V: Detailed table showing surface area and production for individual crops, including cereals, legumes, and woody crops.

VI. - Produzione dei cereali

Table VI: Production of cereals, detailing yields for wheat, barley, and other grains.

VII. - Produzione dei foraggi

Table VII: Production of forage, including hay and other feed crops.

\* Vedi « Avvertenze alle tavole »: pag. 1.

Tav. III.

I. - Dati generali

Table I: General data including geographical data, population, agricultural population, agricultural holdings, and livestock.

II. - Superficie per qualità di coltura

III. - Ripartizione superficie seminativi

IV. - Superficie e densità delle colture legnose (\*)

Table II: Surface area by quality of cultivation, showing simple and complex qualities.

Table III: Distribution of sown surface, categorized by cultivation type and area.

Table IV: Surface area and density of woody crops, including pure and mixed stands.

V. - Superficie e produzione delle singole coltivazioni - Densità delle coltivazioni legnose

Table V: Detailed data on surface area and production of individual crops, including cereals and woody crops.

Footnote for Table V: (1) Nell'oliveto. - (2) Saggina. - (3) Id. per scope. - (4) Per ha 921 consoc. al granturco maggengo - (5) Fave e piselli. - (6) Prev. ortaggi da frutti. - (7) Erba medica, 30,6% irrigui. - (8) Trifoglio incarnato. - (9) Preval. favetta e trifoglio inc., 4,7% irrigui. - (10) Ha. 182 per sovescio. - (11) Relativa ad ha. 29. - (12) Id. ad ha. 308. - (13) 2,0% uva per consumo diretto. - (14) 1,0% per salamoia. - (15) Sorbi. - (16) Salici. - (17) Vimini. - (18) Altri prodotti da colture legnose, rispettiv. nel sessennio 1923-28 e nell'anno 1929: legna da ardere, q. 30.372 e q. 30.372; castagne q. 516 e q. 550; ghiande, q. 602 e q. 640. - (19) Strame: 1923-28, q. 532; 1929, q. 532.

VI. - Produzione dei cereali

VII. - Produzione dei foraggi

Table VI: Production of cereals, showing average and total yields per hectare.

Table VII: Production of forage, including main and accessory production.

(\*) Vedi « Avvertenze alle tavole »: pag. 1.



Tav. III.

I. - Dati generali

Table I: General data including geographical location, population statistics, agricultural holdings, and livestock inventory.

II. - Superficie per qualità di coltura

Table II: Surface area by quality of cultivation, categorized by land use and productivity.

III. - Ripartizione superficie seminativi

Table III: Distribution of sown surface area, detailing various agricultural crops and their respective areas.

IV. - Superficie e densità delle colture legnose (\*)

Table IV: Surface area and density of woody crops, including vineyards, olive groves, and orchards.

V. - Superficie e produzione delle singole coltivazioni - Densità delle coltivazioni legnose

Table V: Detailed data on surface area and production of individual crops, including density of woody crops.

VI. - Produzione dei cereali

Table VI: Production of cereals, listing various grain types and their yields.

VII. - Produzione dei foraggi

Table VII: Production of forage crops, detailing different types of hay and silage.

Tav. III.

I. - Dati generali

Table I: General data. Columns include: 1. Dati geografici, 2. Popolazione, 3. Popolazione agricola, 4. Aziende agricole, 5. Bestiame. Rows include geographical coordinates, population statistics, agricultural holdings, and livestock counts.

II. - Superficie per qualità di coltura

Table II: Surface by quality of cultivation. Columns: Qualità di coltura, Qualità di coltura (semplici, con piante legnose, totale), Superficie (ettari). Rows list various crop types and their respective surface areas.

III. - Ripartizione superficie seminativi

Table III: Distribution of sowing surface. Columns: Coltivazioni, Superficie (ettari), Ripartizione (nel seminativi, nelle colt. legn. spec., totale). Rows list crop categories and their distribution.

IV. - Superficie e densità delle colture legnose (\*)

Table IV: Surface and density of woody crops. Columns: Coltivazioni, Superficie integrante, Superficie ripetuta. Rows list woody crop types and their surface/density data.

V. - Superficie e produzione delle singole coltivazioni - Densità delle coltivazioni legnose

Table V: Surface and production of individual cultivations. Columns: Qualità di coltura, Superficie (ettari), Produzione (quintali), Densità (n. medio piante per ha.). Rows list numerous crop types with their production and density data.

VI. - Produzione dei cereali

Table VI: Production of cereals. Columns: Coltivazioni, Superficie (ettari), Produzione (quintali). Rows list cereal types and their production data.

VII. - Produzione dei foraggi

Table VII: Production of forage. Columns: Coltivazioni, Produzione (quintali). Rows list forage types and their production data.

(\*) Vedi « Avvertenze alle tavole »: pag. 1.



73. - CEPRANO

REGIONE AGRARIA DI COLLINA

Tav. III.

I. - Dati generali

ZONA AGRARIA IX VALSACCO

Table I: General data including geographical data, population (total and agricultural), agricultural enterprises, and livestock statistics.

II. - Superficie per qualità di coltura

Table II: Surface area by quality of cultivation, categorized by quality (simple, with legumes, total) and type of cultivation (seminative, permanent, etc.).

III. - Ripartizione superficie seminativi

Table III: Distribution of sown surface, showing cultivated areas for various crops like cereals, industrial crops, and permanent crops.

IV. - Superficie e densità delle colture legnose (\*)

Table IV: Surface area and density of woody crops, detailing integrated and repeated surfaces, and specific crop types like vines and olives.

V. - Superficie e produzione delle singole coltivazioni - Densità delle coltivazioni legnose

Table V: Surface area and production of individual crops, including detailed data for various agricultural products and their yields.

VI. - Produzione dei cereali

Table VI: Production of cereals, showing yields for wheat, rice, and other grain crops.

VII. - Produzione dei foraggi

Table VII: Production of forage, detailing yields for various types of hay and other feed crops.

(\*) Vedi « Avvertenze alle tavole »: pag. 1.

74. - FERENTINO

REGIONE AGRARIA DI COLLINA

I. - Dati generali

ZONA AGRARIA IX VALSACCO

Tav. III.

Table with 5 main sections: 1. Dati geografici, 2. Popolazione (Censim. 21-IV-1981-IX), 3. Popolazione agricola (\*), 4. Aziende agricole (\*), 5. Bestiame (\*). Includes geographical data, population statistics, agricultural enterprises, and livestock counts.

II. - Superficie per qualità di coltura

Table showing surface area (ettari) for various agricultural qualities (1-8), including seminativi, prati permanenti, pascoli, and forestal areas.

III. - Ripartizione superficie seminativi

Table detailing the distribution of surface area for sown crops (COLTIVAZIONI) into different categories like cereals, industrial crops, and permanent crops.

IV. - Superficie e densità delle colture legnose (\*)

Table showing surface area and density for woody crops (COLTIVAZIONI), including viticulture, olive groves, and other fruit trees.

V. - Superficie e produzione delle singole coltivazioni - Densità delle coltivazioni legnose

Large table providing detailed data on surface area and production for various agricultural crops (1-48), including cereals, legumes, and woody crops.

VI. - Produzione dei cereali

Table detailing the production of cereals (COLTIVAZIONI) in quintals, broken down by crop type and year.

VII. - Produzione dei foraggi

Table detailing the production of forage (COLTIVAZIONI) in quintals, including various types of hay and silage.

(\* Vedi « Avvertenze alle tavole »: pag. 1.

75. - FROSINONE

REGIONE AGRARIA DI COLLINA

Tav. III.

I. - Dati generali

ZONA AGRARIA IX VALSACCO

Table I: Dati generali. Includes geographical data, population (total and agricultural), agricultural enterprises, and livestock statistics.

II. - Superficie per qualità di coltura

III. - Ripartizione superficie seminativi

IV. - Superficie e densità delle colture legnose (\*)

Table II: Superficie per qualità di coltura. Lists various crop types and their corresponding surface areas in hectares.

Table III: Ripartizione superficie seminativi. Breaks down the surface of arable land by crop type and cultivation method.

Table IV: Superficie e densità delle colture legnose. Details the surface area and density of woody crops, including vineyards and orchards.

V. - Superficie e produzione delle singole coltivazioni - Densità delle coltivazioni legnose

Table V: Superficie e produzione delle singole coltivazioni. A large table providing detailed data on the surface area and production of individual crops, including cereals, legumes, and woody plants.

VI. - Produzione dei cereali

VII. - Produzione dei foraggi

Table VI: Produzione dei cereali. Details the production of various cereal crops, including wheat, rice, and other grains.

Table VII: Produzione dei foraggi. Details the production of various types of forage crops used for livestock.

(\*) Vedi « Avvertenze alle tavole »: pag. 1.

76. - MONTE SAN GIOVANNI CAMPANO

REGIONE AGRARIA DI COLLINA

Tav. III.

I. - Dati generali

ZONA AGRARIA IX VALSACCO

Table I: Dati generali. Columns include: 1. Dati geografici, 2. Popolazione, 3. Popolazione agricola, 4. Aziende agricole, 5. Bestiame. Rows include geographical coordinates, population counts, agricultural workforce, farm statistics, and livestock numbers.

II. - Superficie per qualità di coltura

III. - Ripartizione superficie seminativi

IV. - Superficie e densità delle colture legnose (\*)

Table II: Superficie per qualità di coltura. Columns: QUALITÀ DI COLTURA, SUPERFICIE (ettari) with sub-columns for simple and total area.

Table III: Ripartizione superficie seminativi. Columns: COLTIVAZIONI, SUPERFICIE INTEGRANTE, SUPERF. RIPETUTA COLTIVAZIONI INTERCALARI.

Table IV: Superficie e densità delle colture legnose. Columns: COLTIVAZIONI, SUPERFICIE INTEGRANTE (pura, prevalente, mista, secondaria), SUPERFICIE RIPETUTA (promiscua, piante nelle tate e sparse).

V. - Superficie e produzione delle singole coltivarioni - Densità delle coltivarioni legnose

Table V: Superficie e produzione delle singole coltivarioni. Large table with columns for quality of cultivation, surface area, and production (quintals) for various crops like wheat, corn, and legumes.

VI. - Produzione dei cereali

VII. - Produzione dei foraggi

Table VI: Produzione dei cereali. Columns: COLTIVAZIONI, SUPERFICIE complessiva, PRODUZIONE (q.) with sub-columns for average and total yield.

Table VII: Produzione dei foraggi. Columns: COLTIVAZIONI, PROD. TOT., PROD. ACCESSORIA. Includes sub-sections for hay and other forage production.

(\*) Vedi « Avvertenze alle tavole »: pag. 1.

1. Dati geografici	2. Popolazione (Censim. 21-IV-1981-IX)		3. Popolazione agricola (*) (Censim. 21-IV-1981-IX)			4. Aziende agricole (*) (Censim. agr. 19-III-1930-VIII)						5. Bestiame (*) (Censim. agr. 19-III-1930-VIII)										
	Presente:		Posiz. professa:	Fam. Com-	Com-	Classi di ampiezza		Num.	Superf. ha.	Sistema di conduz.		Num.	Superf. ha.	Bovini N.		Equini		Suini		Ovini		Caprini
Glacitura prev. del territ.: <i>Bassa collina</i>	4.822		Capo famiglia	ponenti	1. Fino a 0,50 ha.	26	10	Economia diretta		272	1.302	Bovini N. 626		Equini » 422		Suini » 977		Ovini » 1.138		Caprini » 48		
Posizione geografica del Centro princ. (*)	lat. + 41° 33'	long. + 0° 57'	Cond. terreni propri	2.475	2. da 0,51 a 1	39	32	Affitto		6	21	Bovini: Vitelli e vitelle sotto l'anno N. 157		Manzette, manze e giovenche. » 45		Vacche . . . . . 421		Manzi e buoi. » 2		Torelli e tori . . . . . 1		
Altimetria s/m del territorio	massima m. 283	minima » 105	Fittavoll.	8	3. da 1,01 a 3	197	424	Colonie		77	266											
del Centro principale (*)	prev. (*) » 120-200		Colon.	131	4. da 3,01 a 5	181	724	Mista		238	1.074											
			Giornalieri.	134	5. da 5,01 a 10	130	887															
			Altri addetti	77	6. da 10,01 a 20	15	202															
			Totale	716 (*) 4.162	7. da 20,01 a 50	2	138															
					8. da 50,01 a 100	2	195															
					9. da 100,01 a 500	1	195															
					10. oltre 500																	
					Totale	598	2.663	Totale		598	2.663											

II. - Superficie per qualità di coltura

III. - Ripartizione superficie seminativi

IV. - Superficie e densità delle colture legnose (\*)

QUALITÀ DI COLTURA	SUPERFICIE (ettari)		
	semplici	con piante legnose	totale
1. Seminativi	526	2.035	2.561
2. Prati permanenti	-	-	100
3. Prati-pascoli perm.	98	2	100
4. Pascoli permanenti	-	-	81
5. Colture legnose specializzate	-	81	81
6. Boschi (compresi i castagneti da frutto)	-	230	230
7. Inculti produttivi	-	20	20
Totale	624	2.368	3.071
Superficie agraria e forestale	2.992		
8. Superficie improduttiva	79		
Superficie territoriale	3.071		

COLTIVAZIONI	SUPERFICIE INTEGRANTE (ettari)	SUPERF. RIPETUTA COLTIVAZIONI INTERCALARI (ettari)		totale
		nel seminativi	nelle colt. legn. spec.	
1. Coltiv. avvicendate:	1.986	-	-	-
2. Coltiv. industriali	220	-	-	-
3. Altre coltivazioni	138	147	-	147
4. Foraggiere	82	-	-	-
5. Riposi con o senza pasco	81	-	-	-
Tare	81	-	-	-
Totale	2.507	147	-	2.654
6. Ortistabili, risale stab. ecc.	54	-	-	54
Tare	54	-	-	-
Totale	54	-	-	54
Superficie complessiva	2.561	-	-	2.561

COLTIVAZIONI	SUPERFICIE INTEGRANTE					SUPERFICIE RIPETUTA					
	a coltura specializzata		mista			a coltura promiscua		piante nelle tare e sparse		piante nelle tare e sparse	
1. Viti	18	(*) 2.277	-	-	-	-	1.986	(*) 491	-	-	
2. Sostegni vivi	-	-	-	-	-	-	1.986	(*) 175	-	-	
3. Olivi	56	(*) 164	-	-	-	-	43	(*) 54	-	-	
4. Agrumi	-	-	-	-	-	-	-	-	-	-	
5. Gelsi	-	-	-	-	-	-	-	-	-	-	
6. Fruttiferi	-	-	-	-	-	-	1.311	(*) 12	-	-	
7. Altre	-	-	-	-	-	-	-	-	-	-	
8. Vivali, canneti, ecc. (*)	6	-	-	-	-	-	36	(*) 20	-	-	
Tare	1	-	-	-	-	-	-	-	-	-	
Superficie compless	81	-	-	-	-	-	81	-	-	-	

V. - Superficie e produzione delle singole coltivazioni - Densità delle coltivazioni legnose

N. elenco coltivaz. (*)	QUALITÀ DI COLTURA	SUPERFICIE (ettari)	PRODUZIONE (quintali)						N. elenco coltivaz. (*)	QUALITÀ DI COLTURA	SUPERFICIE (ettari)				PRODUZIONE (quintali)							
			media per ettaro			totale in base al rendim. unit.					Integrante		ripetuta		media per ha. sulla superf. integ. a colt. pura (col. 3)		totale (relat. alle superf. di cui alle colt. 5+6+7+8)					
1	Seminativi		Integrante	ripetuta	Integrante	ripetuta	com. plesativa	com. plesativa	1929	1923-'28	1929	1923-'28	1929	1923-'28	1929	1923-'28	1929					
2	Semplici e con piante legnose																					
3	Frumento { tenero . . . . .	1.087 (*)	14	5,4	4,8	5,4	6,5	5.920	7.157													
4	Segale . . . . .	-	-	-	-	-	-	-	-	49	Viti . . . . .	18	-	-	1.986	-	23,0	26,0	(14) 22.379	(14) 24.300		
5	Orzo . . . . .	-	-	-	-	-	-	-	-	50	Olivi . . . . .	56	56	43	-	-	11,5	12,0	(15) 775	(15) 844		
6	Avena . . . . .	115	-	7,1	-	7,1	8,0	820	920	51	Aranci . . . . .	164	-	54	-	-	-	-	-	-		
7	Riso (risone)	-	-	-	-	-	-	-	-	52	Mandarini . . . . .	-	-	-	-	-	-	-	-	-		
8	Granoturco { maggengo	(*) 786 (*)	13	9,2	8,4	9,1	11,0	7.308	8.789	53	Limoni . . . . .	-	-	-	-	-	-	-	-	-		
9	cinquantino	-	-	-	-	-	-	-	-	54	Altri agrumi . . . . .	-	-	-	-	-	-	-	-	-		
10	Altri cereali	-	-	-	-	-	-	-	-	55	Gelsi . . . . .	-	-	-	-	-	-	-	-	-		
11	Barbabetole da zucchero	-	-	-	-	-	-	-	-	56	Mell. . . . .	-	-	-	1.311	-	-	-	-	153	157	
12	Canapa { seme	-	-	-	-	-	-	-	-	57	Perl. . . . .	-	-	-	1.311	-	-	-	-	153	197	
13	Canapa { tiglio	-	-	-	-	-	-	-	-	58	Cotogni e melagrani	-	-	-	-	-	-	-	-	-	122	131
14	Lino { seme	-	-	-	-	-	-	-	-	59	Pesch. . . . .	-	-	-	1.311	-	-	-	-	-	-	
15	Tabacco	-	-	-	-	-	-	-	-	60	Albicocchi . . . . .	-	-	-	-	-	-	-	-	-	-	
16	Altre coltivazioni industriali	-	-	-	-	-	-	-	-	61	Susini . . . . .	-	-	-	-	-	-	-	-	-	-	
17	Patate (*)	6	-	133,3	-	133,3	150,0	800	900	62	Chillegi . . . . .	-	-	-	1.311	-	-	-	-	210	236	
18	Fave da seme	184 (*)	4	6,0	7,4	8,5	1.339	1.598	1.598	63	Mandarini . . . . .	-	-	-	-	-	-	-	-	-	-	
19	Fagioli (*)	-	381	2,3	2,3	2,7	876	1.015	63	64	Noel . . . . .	-	-	-	-	-	-	-	-	-	-	
20	Ceci (*)	-	9	7,0	7,0	8,0	63	72	65	Noel . . . . .	-	-	-	-	-	-	-	-	-	-	-	
21	Cicerchie	-	-	-	-	-	-	-	-	66	Fichi . . . . .	-	-	-	-	-	-	-	-	531	656	
22	Lenticchie	-	-	-	-	-	-	-	-	67	Carrubi . . . . .	-	-	-	-	-	-	-	-	-	-	
23	Lupini	36	-	10,2	-	11,0	366	396	396	68	Altri fruttiferi . . . . .	-	-	-	-	-	-	-	-	-	-	
24	Piselli	-	-	-	-	-	-	-	-	69	Plante ornament. (*)	-	-	-	-	-	-	-	-	-	-	
25	Veccia	-	-	-	-	-	-	-	-	70	Altre piante legnose	-	-	-	(16) 20	-	-	-	-	(17) 8	(17) 8	
26	Altre leguminose da granella	-	-	-	-	-	-	-	-	71	Canneti e vincheti	5	5	-	-	-	-	-	-	-	-	
27	Legumi freschi da sgusciare	-	-	-	-	-	-	-	-	72	Vivali (*)	1	(18) 1	-	-	-	19,5	26,0	19,5	26,0		
28	Asparagi	-	-	-	-	-	-	-	-	73	Tare	1	-	-	-	-	-	-	-	-		
29	Carciofi	8	1	96,3	100,0	96,7	103,3	870	930													
30	Cardi, finocchi e sedani (*)	4	2	100,0	90,0	96,7	103,3	580	620													
31	Cavoli (*)	-	6	113,3	113,3	120,0	680	720	680													
32	Cavolfiori (*)	-	7	82,9	-	87,1	580	610	610													
33	Cipolle e aglio (*)	-	8	212,5	-	220,0	1.700	1.700	1.700													
34	Pomodori (*)	-	5	246,0	-	280,0	1.230	1.300	1.300													
35	Poponi e cocomeri (*)	-	14	188,6	179,0	174,0	189,3	5.045	5.490													
36	Altri ortaggi (*)	-	15	-	-	-	-	-	-													
37	Orti familiari (*)	-	-	-	-	-	-	-	-													
38	Flori (*) { recisi	-	-	-	-	-	-	-	-													
39	Flori (*) { e foglie da profum.	-	-	-	-	-	-	-	-													
40	Coltiv. orn. e per fronda verde (*)	-	-	-	-	-	-	-	-													
41	Altre coltivazioni	-	-	-	-	-	-	-	-													
42	Prati avvicendati (*)	19	1	48,2	30,0	47,3	54,0	946	1.080													
43	Id. id. (anno d'imp.)	6	1	14,0	6,0	12,9	13,9	90	97													
44	Erbai: annuali (*); intercalari (*)	113	(11) 147	24,1	(11) 15,4	(11) 20,1	(11) 23,0	4.186	4.779													
45	Riposi con o senza pascolo	82	-	-	-	-	-	-	-													
46	Tare	81	-	-	-	-	-	-	-													
	Totale	2.561	-	-	-	-	-	-	-													

Table I: Dati generali. Columns include: 1. Dati geografici, 2. Popolazione, 3. Popolazione agricola, 4. Aziende agricole, 5. Bestiame. Rows include geographical coordinates, population counts, agricultural statistics, and livestock numbers.

II. - Superficie per qualità di coltura

Table II: Superficie per qualità di coltura. Columns: QUALITÀ DI COLTURA, SUPERFICIE (ettari), Qualità di coltura (semplici, con piante legnose, totale). Rows: Seminativi, Prati permanenti, Prati-pascoli perm., Pascoli permanenti, etc.

III. - Ripartizione superficie seminativi

Table III: Ripartizione superficie seminativi. Columns: COLTIVAZIONI, SUPERFICIE INTEGRANTE, nel seminativi, nelle colt. legn. spec., totale. Rows: Coltiv. avvicendate (Cereali, Industriali, etc.), Coltiv. permanenti, etc.

IV. - Superficie e densità delle colture legnose (\*)

Table IV: Superficie e densità delle colture legnose. Columns: COLTIVAZIONI, SUPERFICIE INTEGRANTE (pura, prevalente, mista, secondaria), SUPERFICIE RIPETUTA (a coltura promiscua, piante nelle tare e sparse). Rows: Viti, Olivi, Agrumi, etc.

V. - Superficie e produzione delle singole coltivazioni - Densità delle coltivazioni legnose

Table V: Superficie e produzione delle singole coltivazioni. Columns: N. elenco coltivaz., QUALITÀ DI COLTURA, SUPERFICIE (integrante, ripetuta), PRDUZIONE (quintali) (media per ettaro, totale in base al rend. unit.), etc. Rows: Seminativi (Frumento, Segale, etc.), Prati, prati-pasc., etc.

VI. - Produzione dei cereali

Table VI: Produzione dei cereali. Columns: COLTIVAZIONI, SUPERFICIE complessiva, PRODUZIONE (q.) (media per ettaro, totale in base al rend. unit.). Rows: 1. Frumento, 2. Riso (risone), 3. Granoturco, 4. Cereali minori.

VII. - Produzione dei foraggi

Table VII: Produzione dei foraggi. Columns: COLTIVAZIONI, PROD. TOT. (media 1923-28, 1929), PROD. ACCESSORIA, PROD. TOT. Rows: Prati avvicendati, Id. anno d'imp., Erbai annuali, etc.

(\*) Vedi « Avvertenze alle tavole »: pag. 1.

Tav. III.

I. - Dati generali

Table I: General data. Columns include 1. Dati geografici, 2. Popolazione, 3. Popolazione agricola, 4. Aziende agricole, 5. Bestiame. Rows include geographical location, population statistics, agricultural workforce, farm types, and livestock counts.

II. - Superficie per qualità di coltura

Table II: Surface area by quality of cultivation. Columns: Qualità di coltura, Qualità di coltura con piante legnose (semplici, totali), Superficie (ettari). Rows: Seminativi, Prati permanenti, Prati-pascoli, Pascoli permanenti, etc.

III. - Ripartizione superficie seminativi

Table III: Distribution of sown surface. Columns: Coltivazioni, Superficie integrante, Superficie ripetuta, Superficie complessiva. Rows: Coltiv. avvicendate, Coltiv. industriali, etc.

IV. - Superficie e densità delle colture legnose (\*)

Table IV: Surface and density of leguminous crops. Columns: Coltivazioni, Superficie integrante (pura, prevalente, mista, secondaria), Superficie ripetuta, Superficie complessiva. Rows: Viti, Sostegni vivi, Olivi, etc.

V. - Superficie e produzione delle singole coltivazioni - Densità delle coltivazioni legnose

Table V: Surface and production of individual crops - Density of leguminous crops. Large table with columns for quality of cultivation, surface area, production (quintals), and density. Rows list various crops like Frumento, Riso, Patate, etc.

VI. - Produzione dei cereali

Table VI: Production of cereals. Columns: Coltivazioni, Superficie complessiva, Produzione (q.). Rows: Frumento, Riso (risone), Cereali minori.

VII. - Produzione dei foraggi

Table VII: Production of forage. Columns: Coltivazioni, Prod. Tot., Prod. Accessoria. Rows: Prati avvicendati, Id. anno d'imp., Erbal annuali, etc.

80. - STRANGOLAGALLI

REGIONE AGRARIA DI COLLINA

Tav. III.

I. - Dati generali

ZONA AGRARIA IX VALSACCO

Table I: General data including population, agricultural population, agricultural enterprises, and livestock. Columns include population statistics, agricultural enterprises (number, area, system), and livestock (cattle, horses, sheep, etc.).

II. - Superficie per qualità di coltura

III. - Ripartizione superficie seminativi

IV. - Superficie e densità delle colture legnose (\*)

Table II: Surface area by crop quality. Columns: Quality of crop, simple, with leguminous plants, total.

Table III: Distribution of sown surface. Columns: Cultivations, surface area, in semi-permanent, in permanent, total.

Table IV: Surface area and density of woody crops. Columns: Cultivations, surface area, density, total.

V. - Superficie e produzione delle singole coltivazioni - Densità delle coltivazioni legnose

Table V: Surface area and production of individual cultivations - Density of woody cultivations. Large table with multiple columns for quality of cultivation, surface area, production, and density.

VI. - Produzione dei cereali

VII. - Produzione dei foraggi

Table VI: Production of cereals. Columns: Cultivations, surface area, production (average, total).

Table VII: Production of forage. Columns: Cultivations, production, accessorial production.

(\*) Vedi « Avvertenze alle tavole »: pag. 1.



81. - TORRICE

REGIONE AGRARIA DI COLLINA

Tav. III.

I. - Dati generali

ZONA AGRARIA IX VALSACCO

Table I: General data. Columns include: 1. Dati geografici (Geographical data), 2. Popolazione (Censim. 21-IV-1931-IX) (Population), 3. Popolazione agricola (\*) (Censim. 21-IV-1931-IX) (Agricultural population), 4. Aziende agricole (\*) (Censim. agr. 19-III-1930-VIII) (Agricultural enterprises), 5. Bestiame (\*) (Censim. agr. 19-III-1930-VIII) (Livestock).

II. - Superficie per qualità di coltura

III. - Ripartizione superficie seminativi

IV. - Superficie e densità delle colture legnose (\*)

Table II: Surface by quality of cultivation. Columns: QUALITÀ DI COLTURA, SUPERFICIE (ettari) with sub-columns for sempl. and con piante legnose.

Table III: Distribution of sown surface. Columns: COLTIVAZIONI, SUPERFICIE INTEGRANTE, SUPERF. RIPETUTA COLTIVAZIONI INTERCALARI.

Table IV: Surface and density of woody crops. Columns: COLTIVAZIONI, SUPERFICIE INTEGRANTE (a coltura specializzata, pura, prevalente, mista, secondaria), SUPERFICIE RIPETUTA (a coltura promiscua, piante nelle tare sparse).

V. - Superficie e produzione delle singole coltivazioni - Densità delle coltivazioni legnose

Table V: Surface and production of individual crops - Density of woody crops. Large table with columns for N. elenco coltivaz., QUALITÀ DI COLTURA, SUPERFICIE (ettari), PRODUZIONE (quintali), and N. elenco coltivaz. (\*).

VI. - Produzione dei cereali

VII. - Produzione dei foraggi.

Table VI: Production of cereals. Columns: COLTIVAZIONI, SUPERFICIE complessiva (ettari), PRODUZIONE (q.) with sub-columns for media per ettaro and totale in base al rendim. unit.

Table VII: Production of forage. Columns: COLTIVAZIONI, PROD. TOT. (1923-28, 1929), PROD. ACCESSORIA, PROD. TOT. (1923-28, 1929).

(\*) Vedi « Avvertenze alle tavole »: pag. 1.

82. - AQUINO

REGIONE AGRARIA DI PIANURA

ZONA AGRARIA X

Tav. III.

I. - Dati generali

ALTO GARIGLIANO E RAPIDO

Table I: Dati generali. Columns include: 1. Dati geografici, 2. Popolazione (Presente, Residente), 3. Popolazione agricola (Posiz. profess., Famiglie, Componenti), 4. Aziende agricole (Classi di ampiezza, Num., Superf. ha., Sistema di conduz.), 5. Bestiame (Bovini, Equini, Suini, Ovini, Caprini).

II. - Superficie per qualità di coltura

III. - Ripartizione superficie seminativi

IV. - Superficie e densità delle colture legnose (\*)

Table II: Superficie per qualità di coltura. Columns: QUALITÀ DI COLTURA, SUPERFICIE (ettari) - Qualità dicoltura (semplici, con piante legnose), totale.

Table III: Ripartizione superficie seminativi. Columns: COLTIVAZIONI, SUPERFICIE INTEGRANTE (ettari), SUPERF. RIPETUTA COLTIVAZIONI INTERCALARI (ettari).

Table IV: Superficie e densità delle colture legnose. Columns: COLTIVAZIONI, SUPERFICIE INTEGRANTE (a coltura specializzata pura, prevalente, totale), SUPERFICIE RIPETUTA (a coltura promiscua, piante nelle tare e sparse).

V. - Superficie e produzioni delle singole coltivazioni - Densità delle coltivazioni legnose

Table V: Superficie e produzioni delle singole coltivazioni. Columns: N. elenco coltivaz., QUALITÀ DI COLTURA, SUPERFICIE (ettari), PRODUZIONE (quintali) - media per ettaro, totale in base al rendim. unit., N. elenco coltivaz.

VI. - Produzione dei cereali

VII. - Produzione dei foraggi

Table VI: Produzione dei cereali. Columns: COLTIVAZIONI, SUPERFICIE complessiva (ettari), PRODUZIONE (q.) - media per ettaro, totale in base al rendim. unit.

Table VII: Produzione dei foraggi. Columns: COLTIVAZIONI, PROD. TOT. (1923-28, 1929), PROD. ACCESSORIA, PROD. TOT. (1923-28, 1929).

(\*) Vedi « Avvertenze alle tavole »: pag. 1.

83. - CASSINO

REGIONE AGRARIA DI PIANURA

ZONA AGRARIA X

Tav. III.

I. - Dati generali

ALTO GARIGLIANO E RAPIDO

Table I: Dati generali. Columns include 1. Dati geografici, 2. Popolazione (Censim. 21-IV-1931-IX), 3. Popolazione agricola (\*), 4. Aziende agricole (\*), 5. Bestiame (\*).

II. - Superficie per qualità di coltura

III. - Ripartizione superficie seminativi

IV. - Superficie e densità delle colture legnose (\*)

Table II: Superficie per qualità di coltura. Columns: Qualità di coltura, Qualità di coltura (semplici, con piante legnose), totale.

Table III: Ripartizione superficie seminativi. Columns: Coltivazioni, Superficie (integrante, totale), Ripetuta.

Table IV: Superficie e densità delle colture legnose (\*). Columns: Coltivazioni, Superficie (integrante, ripetuta), Densità.

V. - Superficie e produzione delle singole coltivazioni - Densità delle coltivazioni legnose

Table V: Superficie e produzione delle singole coltivazioni - Densità delle coltivazioni legnose. Large table with columns for quality of cultivation, surface, and production for various crops.

VI. - Produzione dei cereali

VII. - Produzione dei foraggi

Table VI: Produzione dei cereali. Columns: Coltivazioni, Produzione (q.), Superficie complessiva.

Table VII: Produzione dei foraggi. Columns: Coltivazioni, Prod. Tot., Produz. Accessoria.

(\*) Vedi « Avvertenze alle tavole »: pag. 1.

Tav. III.

1. Dati generali

Table with 5 main columns: 1. Dati geografici, 2. Popolazione, 3. Popolazione agricola, 4. Aziende agricole, 5. Bestiame. Includes geographical data, population statistics, agricultural holdings, and livestock counts.

II. - Superficie per qualità di coltura

III. - Ripartizione superficie seminativi

IV. - Superficie e densità delle colture legnose (\*)

Table II: Superficie per qualità di coltura. Columns: Qualità di coltura, Qualità di coltura (semplici, con piante legnose), Totale. Rows: 1. Seminativi, 2. Prati permanenti, etc.

Table III: Ripartizione superficie seminativi. Columns: Coltivazioni, Superficie (integrante, nel seminativo, nelle colt. legn. spec.), Totale. Rows: 1. Cereali, 2. Coltiv. industriali, etc.

Table IV: Superficie e densità delle colture legnose. Columns: Coltivazioni, Superficie (integrante, ripetuta), Densità (n. medio piante per ha.). Rows: 1. Viti, 2. Olivi, 3. Agrumi, etc.

V. - Superficie e produzione delle singole coltivazioni - Densità delle coltivazioni legnose

Table V: Superficie e produzione delle singole coltivazioni. Large table with columns for quality of cultivation, surface area, and production (media per ettaro, totale in base al rendim. unit.). Rows list various crops like Frumento, Orzo, Avena, etc.

VI. - Produzione dei cereali

VII. - Produzione dei foraggi

Table VI: Produzione dei cereali. Columns: Coltivazioni, Superficie complessiva, Produzione (media per ettaro, totale in base al rendim. unit.). Rows: 1. Frumento, 2. Riso, 3. Granoturco, 4. Cereali minori.

Table VII: Produzione dei foraggi. Columns: Coltivazioni, Prod. Tot. (media 1923-28, 1929), Prod. Accessoria, Prod. Tot. (media 1923-28, 1929). Rows: 1. Prati avvicendati, 2. Id. anno d'imp., etc.

(\*) Vedi « Avvertenze alle tavole »: pag. 1.

Table I: Dati generali. Columns include: 1. Dati geografici, 2. Popolazione, 3. Popolazione agricola, 4. Aziende agricole, 5. Bestiame.

II. - Superficie per qualità di coltura

III. - Ripartizione superficie seminativi

IV. - Superficie e densità delle colture legnose (\*)

Table II: Superficie per qualità di coltura. Columns: QUALITÀ DI COLTURA, SUPERFICIE (ettari), Qualità di coltura con piante legnose, totale.

Table III: Ripartizione superficie seminativi. Columns: COLTIVAZIONI, SUPERFICIE INTEGRANTE, SUPERF. RIPETUTA COLTIVAZIONI INTERCALARI, totale.

Table IV: Superficie e densità delle colture legnose. Columns: COLTIVAZIONI, SUPERFICIE INTEGRANTE, SUPERFICIE RIPETUTA.

V. Superficie e produzione delle singole coltivazioni - Densità delle coltivazioni legnose

Table V: Superficie e produzione delle singole coltivazioni. Columns: N. elenco coltivaz., QUALITÀ DI COLTURA, SUPERFICIE, PRODUZIONE (quintali), QUALITÀ DI COLTURA, SUPERFICIE, PRODUZIONE.

VI. - Produzione dei cereali

VII. - Produzione dei foraggi

Table VI: Produzione dei cereali. Columns: COLTIVAZIONI, SUPERFICIE, PRODUZIONE (q.).

Table VII: Produzione dei foraggi. Columns: COLTIVAZIONI, PROD. TOT., PROD. ACCESSORIA, PROD. TOT.

(\*) Vedi « Avvertenze alle tavole »: pag. 1.



Tav. III.

I. - Dati generali

Table I: General data. Columns include: 1. Dati geografici (Geographical data), 2. Popolazione (Population), 3. Popolazione agricola (Agricultural population), 4. Aziende agricole (Agricultural enterprises), 5. Bestiame (Livestock).

II. - Superficie per qualità di coltura

Table II: Surface area by quality of cultivation. Columns: QUALITÀ DI COLTURA, SUPERFICIE (ettari), Qualità di coltura (semplici, con piante legnose, totale).

III. - Ripartizione superficie seminativi

Table III: Distribution of sown surface. Columns: COLTIVAZIONI, SUPERFICIE INTEGRANTE, SUPERF. RIPETUTA COLTIVAZIONI INTERCALARI.

IV. - Superficie e densità delle colture legnose (\*)

Table IV: Surface and density of woody crops. Columns: COLTIVAZIONI, SUPERFICIE INTEGRANTE (pura, prevalente, mista, secondaria), SUPERFICIE RIPETUTA.

V. - Superficie e produzione delle singole coltivazioni - Densità delle coltivazioni legnose

Table V: Surface and production of individual crops - Density of woody crops. Large table with columns for crop quality, surface area, and production (media per ettaro, totale in base al rendim. unit.).

VI. - Produzione dei cereali

Table VI: Production of cereals. Columns: COLTIVAZIONI, SUPERFICIE complessiva, PRODUZIONE (media per ettaro, totale in base al rendim. unit.).

VII. - Produzione dei foraggi

Table VII: Production of forage. Columns: COLTIVAZIONI, PROD. TOT., PROD. ACCESSORIA, PROD. TOT.

(\*) Vedi « Avvertenze alle tavole »: pag. 1.





Table I: General data. Columns include: 1. Dati geografici (Geographical data), 2. Popolazione (Population), 3. Popolazione agricola (Agricultural population), 4. Aziende agricole (Agricultural enterprises), 5. Bestiame (Livestock).

II. - Superficie per qualità di coltura

III. - Ripartizione superficie seminativi

IV. - Superficie e densità delle colture legnose (\*)

Table II: Surface by quality of cultivation. Columns: Qualità di coltura, Qualità di coltura (semplici, con piante legnose, totale).

Table III: Distribution of sown surface. Columns: Coltivazioni, Superficie integrante, Superficie ripetuta.

Table IV: Surface and density of woody crops. Columns: Coltivazioni, Superficie integrante (pura, prevalente, mista, secondaria), Superficie ripetuta.

V. - Superficie e produzione delle singole coltivazioni - Densità delle coltivazioni legnose

Table V: Surface and production of individual crops - Density of woody crops. Columns: Qualità di coltura, Superficie (integrante, ripetuta), Produzione (media per ettaro, totale in base al rendim. unit.), Superficie (integrante, ripetuta), Produzione (media per ha., totale).

VI. - Produzione dei cereali

VII. - Produzione dei foraggi

Table VI: Production of cereals. Columns: Coltivazioni, Superficie complessiva, Produzione (media per ettaro, totale).

Table VII: Production of forage. Columns: Coltivazioni, Prod. Tot. (media 1923-28, 1929), Prod. Accessoria, Prod. Tot. (media 1923-28, 1929).

(\*) Vedi « Avvertenze alle tavole »: pag. 1.



CATASTO AGRARIO DELLA PROVINCIA DI FROSINONE

(FASCICOLO N. 58)

ERRATA - CORRIGE

Pagina	Quadro	Riga	Colonna	Errata	Corrige
VI	Stazioni	Cassino (Sant' Angelo)	Agosto mm.	27	28
VIII	9. Aziende agricole	2-3		e formante oltre un decimo delle aziende;	e formante oltre un decimo delle aziende (11,2 %);
IX	10. Bestiame	6		17,7 suini, 54,4 ovini,	17,7 suini, 55,4 ovini,
	A) Seminativi	Cereali		il granturco sul 35,9 %, sul 35,9 % e sul 33,3 %; l'avena.....	il granturco sul 35,9 %, nelle regioni di montagna e di collina e sul 33,3 % nella regione di pianura, l'avena.....
	A) Seminativi Comuni	Coltivazioni industriali		per scope il 93,6 %	per scope il 93,7 %
XI	Cifre proporzionali	36. Fontana Liri	5	55	16,0
6	Cifre proporzionali	14. Zona agr. III-Monti Simbr. ed Ernici	24-b	16,8	16,0
7	Cifre proporzionali	13. Zona agraria IX-Valsacco	5-a	37,9	37,0
8	V	8. Zona agr. X-Alto Garigliano e Rapido	20-b	13,3	16,3
9	V	5. Avena	5. integrante	8,1	7,1
10	V-note	50. Olivi b)	4. a col. m. prev.	813	213
11	V-note	59. Peschi	10-1929	37,0	—
12	V-note	72. Vival	12-1929	12,6	126,0
13	V-note	62. Cillegi a)	7. a coltura prom.	3.960	2.960
14	V-note	68. Altri fruttiferi a)	5. totale	—	6
15	V-note	nota (1)		Preval. favetta 5,0 %	Preval. favetta 5,4 %
16	V-note	nota (2)		2,9 % per salamola	0,9 % per salamola
17	V-note	nota (3)		45 % erba medica	35 % erba medica
18	V-note	nota (4)		35,0 % irrigui	35,9 % irrigui
19	V-note	1. Prati avvicendati	3-1929	18.899	8.899
20	V-note	46. Prati-pascoli permanenti	5. integrante	10,0	11,0
21	V-note	70. Alte piante legnose	11. 1923-28	(1) 25	(1) 59
22	V-note	Boschi	2	Boschi: (2)	Roschi:
23	V-note	49. Viti (a)	8. nelle tare e sp.	(1) 277	—
24	V-note	(b)		(2) 48	—
25	V-note	31. Cavoli	4. ripetuta	3015	30,5
26	V-note	Seminativi - Totale	3. integrante	22.732,0	23.732,0
27	V-note	nota (1)		Id. ha. 15	Id. ha. 1,5
28	V-note	nota (2)		Id. ad ha. 4.645	Id. ad ha. 4.654
29	V-note	nota (3)		0,9 % per salamola	0,9 % per salamola
30	V-note	44. Erbai; annuali; intercalari	7. complessiva	(1) 2092	(1) 20,2
31	V-note	nota (4)		nel vigneto ha. 22	nel vigneto ha. 2
32	V-note	nota (5)		2,2 % irrigui	22,2 % irrigui
33	V-note	Per ettaro della superficie agr. e forestale	2. media 1923-'28	8,4	4,8
34	V-note	nota (1)		(1) Uva per consumo diretto.	(1) 1,0 % Uva per consumo diretto
35	V-note	Coltivazioni legnose - Tare	4. a colt. m. prev.	—	3
36	V-note	1. Sostegni vivi	10. n. medio	288	289
37	V-note	d) negli incolti produttivi	plante per ha.	—	—
38	V-note	18. Fave da seme	6-1929	17	16
39	V-note	19. Fagioli	10-1929	300	308
40	V-note	63. Mandorli a)	10-1929	238	231
41	V-note	66. Fichi a)	7 a colt. prom.	141	145
42	V-note	nota (1)	8. nelle tare e sp.	(1) 2	—
43	V-note	nota (2)		legna da ardere q. 176	legna da ardere q. 171
44	V-note	D) cime, frasche, fronde, ecc.		legname e q. 167	e q. 176 legname
45	V-note	57. Peri b)	6-1929	1.609	1.603
46	V-note	nota (1)	7. a colt. prom.	—	1
47	V-note	36. Altri ortaggi	2	legna da ardere, q. 11.727 e q. 11.707	legna da ardere, q. 11.727 e q. 11.727
48	V-note	nota (2)		Altri ortaggi (1)	Altri ortaggi (1)
49	V-note	4. Orzo	10-1929	63 % irrigui	63,3 % irrigui
50	V-note	8. Vival, canneti, ecc.	2. ettari	887	837
51	V-note	37. Orti familiari	3. integrante	(1) 1	(1) 1
52	V-note	Bovini:		7	6
53	V-note	43. Id. id. (anno d'imp.)	5. integrante	Manzette, manze e giovenche N.	Manzette, manze e giovenche N. 1
54	V-note	Presente:		9,0	9,2
55	V-note	50. Olivi a)		Dei centri 3.103	Dei centri 3.102
56	V-note	37. Orti familiari	3. a coltura pura	27	98
57	V-note	50. Olivi	2	Orti familiari (1)	Orti familiari
58	V-note	nota (1)	9-10	174-180	17,4 - 18,0
59	V-note	Residente:		(1) Strame: 1923-'28, q. 50;	(1) Strame: 1923-'28, q. 2;
60	V-note	Per km². di superficie		territoriale 127	territoriale 157
61	V-note	Superficie complessiva	2	territoriale 157	territoriale 127
62	V-note	Seminativi	3. integrante	Superficie complessiva 8.409	Superficie complessiva 3.409
63	V-note	nota (1)		Totale 3.401	Totale 3.409
64	V-note	nota (2)		(1) Trifoglio incarnato	(1) Trifoglio incarnato
65	V-note	37. Orti familiari	7. complessiva	(1) Strame:	(1) Strame:
66	V-note	nota (3)		1,3	1,8
67	V-note	nota (4)		1929, q. 3829	1929, q. 389
68	V-note	Superficie agraria e forestale	4. totale	strame, q. 1.555	strame, q. 1.655
69	V-note	Totale	2. semplici	1.223	1.233
70	V-note	62. Cillegi a)	7. a colt. prom.	848	948
71	V-note	nota (1)		63	62
72	V-note	49. Viti a)	7. a colt. prom.	per consumo diretto	per salamola
73	V-note	50. Olivi	11-1923-'28	361	261
74	V-note	1. Sostegni vivi	8. n. medio	(1) 4.218	(1) 4.218
75	V-note	nota (1)	plante per ha.	(1) 119	(1) 119
76	V-note	nota (2)		(1) Nelle colt. legn. specializz.	(1) Nelle colt. legn. specializz.
77	V-note	Frumento:	5. medio 1923-'28	(1) Erba medica	(1) Erba medica
78	V-note	c) nelle colt. legn. spec.		432	423
79	V-note	Tare	2. ettari	5	4
80	V-note	Superficie compless.	2. ettari	174	178
81	V-note	nota (1)		— Canneti	— (1) Canneti
82	V-note	16. Altre coltivazioni industriali	8. complessiva	—	10,0
83	V-note	3. Granoturco: Totale	5. medio 1923-'28	Id. ad ha. 145	Id. ad ha. 146
84	V-note	1. Prati avvicendati	2. media 1923-'28	3.219	3.279
85	V-note	44. Erbai; annuali; intercalari	6-7-8	380	830
86	V-note	nota (1)		14,5-18,7-20,4	(1) 14,5 - (1) 18,7 - (1) 20,4
87	V-note	1. Seminativi	4. totale	legna da ardere, q. 6.395	legna da ardere, q. 6.369
88	V-note	Prati, prati-pasc. e pasc. perm.	3. integrante	645	646
89	V-note	nota (1) - (2)		Totale 200	Totale 220
90	V-note	43. Id. id. (anno d'imp.)	2	(anno d'imp.) (1)	(1) Nel boseo. — (1) Canneti
91	V-note	44. Erbai; annuali (1); intercalari	2	Intercalari	(anno d'imp.)
92	V-note	57. Peri a)	7. a colt. prom.	169	Intercalari (1)
93	V-note	A) dai prati e pascoli	6 - 1929	8	669
94	V-note	Presente:		agr. e forest. 169	1278
95	V-note	Mista	Numero	5	51
96	V-note	Totale	2. semplici	5.041	504
97	V-note	17. Patate	6. ripetuta	100,0	110,0
98	V-note	Superficie agraria e forestale	4. totale	10.080	10.800
99	V-note	1. Frumento tenero	4. ripetuta	(1) 82	(1) 82
100	V-note	17. Patate	10 - 1929	2.900	2.000
101	V-note	27. Legumi freschi da sgusciare	2	Legumi freschi da sgusciare	Legumi freschi da sgusciare (1)
102	V-note	34. Pomodori	9. medio	1.220	1.200
103	V-note	Riposi con o senza pascolo	3. integrante	389	839
104	V-note	57. Peri	12 - 1929	188	187
105	V-note	59. Peschi	12 - 1929	57	47
106	V-note	3. Granoturco b) id. con p. legn.	4 - 1929	9,8	7,8
107	V-note	18. Fave da seme	4 - ripetuta	1,1	1,0
108	V-note	A) dai prati e pascoli:	6 - 1929	2,36	2,362
109	V-note	a) nei seminativi a riposo	6 - 1929	1,81	1,817
110	V-note	b) nelle tare produttive	6 - 1929	9	98
111	V-note	Prati, prati-pasc. e pasc. perm.	2-3	Tare 4	Tare 3
112	V-note	7. Altre	9. ettari	873	783
113	V-note	7. Granoturco maggengo	4. ripetuta	(1) 51	(1) 52
114	V-note	27. Legumi freschi da sgusciare	8. complessiva	31,5	31,0
115	V-note	47. Pascoli permanenti	5. integrante	3,0	3,3
116	V-note	preval.		150 - 410	150 - 400
117	V-note	61. Susini a)	7. a colt. prom.	1.592	1.503
118	V-note	1. Sostegni vivi	10. n. medio	(1) 331	(1) 331
119	V-note	2. Olivi	9. ettari	193	123
120	V-note	nota (1)		Id.: p. vento	(1) Id.: p. vento
121	V-note	nota (2)		m². 42 e m². 42.	m². 42 e m². 42; ghiande, q. 1.053 e q. 1.401
122	V-note	A) dai prati e pascoli:	5. media 1923-'28	00	60
123	V-note	nota (1)		Id.: p. vento	(1) Id.: p. vento
124	V-note	7. Granoturco maggengo	4. ripetuta	(1) 17,0	(1) 17,0
125	V-note	Cond. terreni propri	Componenti	874	2.599
126	V-note	Coloni	Componenti	2.569	874
127	V-note	45. Prati permanenti	2	Prati permanenti (1)	Prati permanenti
128	V-note	50. Olivi	11-12	(1) 3.241 - (1) 3.292	(1) 3.242 - (1) 3.297
129	V-note	72. Vival a)	10 - 1929	8,3	3,3
130	V-note	nota (1)		1429, q. 265	1929, q. 265
131	V-note	37. Orti familiari	10 - 1929	25,8	20,8
132	V-note	nota (2)		(1) Canneti	(1) Canneti