

ISTITUTO CENTRALE DI STATISTICA DEL REGNO D'ITALIA

---

# CATASTO AGRARIO

1929 - VIII

COMPARTIMENTO DELLA VENÈZIA TRIDENTINA

PROVINCIA DI TRENTO

FASCICOLO 21



ROMA  
ISTITUTO POLIGRAFICO DELLO STATO  
LIBRERIA  
1934 - ANNO XII

# ELENCO DELLE PUBBLICAZIONI DEL CATASTO AGRARIO DEL REGNO D'ITALIA

## CATASTO AGRARIO 1929-VIII

### NORME ED ISTRUZIONI:

Aggiornamento del Catasto agrario - Formazione del Catasto forestale - Un vol. di pagg. 129 .....	L. 15 -
Catasto agrario - Istruzioni aggiuntive per il suo aggiornamento (Circolare n. 65 del 5 maggio 1930-VIII) - di pagg. 27 .....	» 3 -
Catasto agrario - Esempio di aggiornamento - Un vol. di pagg. 116 .....	» 8 -
Catasto agrario - Istruzioni aggiuntive per la sua formazione « ex novo » (Circolare n. 66 del 5 maggio 1930-VIII) - di pagg. 24 .....	» 8 -
Catasto agrario - Esempio di rilevamento « ex novo » - Un vol. di pagg. 166 .....	» 10 -

### FASCICOLI PROVINCIALI PUBBLICATI:

Provincia di Ancona	— Un vol. di pagg. XVI-79 (1934-XII).....	L. 15 -
Provincia di Arezzo	— Un vol. di pagg. XV-64 (1933-XI) .....	» 15 -
Provincia di Ascoli Piceno	— Un vol. di pagg. XV-104 (1934-XII) .....	» 15 -
Provincia di Bari	— Un vol. di pagg. XII-90 (1933-XI) .....	» 15 -
Provincia di Bolzano	— Un vol. di pagg. XV-134 (1934-XII) .....	» 15 -
Provincia di Brindisi	— Un vol. di pagg. XII-48 (1933-XI) .....	» 15 -
Provincia di Cagliari	— Un vol. di pagg. XVI-172 (1934-XII) .....	» 15 -
Provincia di Cremona	— Un vol. di pagg. XII-141 (1934-XII).....	» 15 -
Provincia di Enna	— Un vol. di pagg. XII-34 (1934-XII) .....	» 15 -
Provincia di Ferrara	— Un vol. di pagg. XI-44 (1934-XII).....	» 15 -
Provincia di Fiume	— Un vol. di pagg. XII-28 (1933-XI) .....	» 15 -
Provincia di La Spezia	— Un vol. di pagg. XVI-55 (1934-XII) .....	» 15 -
Provincia di Livorno	— Un vol. di pagg. XVI-41 (1933-XI) .....	» 15 -
Provincia di Lucca	— Un vol. di pagg. XVI-62 (1933-XI) .....	» 15 -
Provincia di Massa e Carrara	— Un vol. di pagg. XI-33 (1934-XII) .....	» 15 -
Provincia di Matera	— Un vol. di pagg. XII-64 (1933-XI) .....	» 15 -
Provincia di Milano	— Un vol. di pagg. XIX-283 (1933-XI).....	» 15 -
Provincia di Modena	— Un vol. di pagg. XVI-80 (1934-XII) .....	» 15 -
Provincia di Padova	— Un vol. di pagg. XII-136 (1933-XI) .....	» 15 -
Provincia di Piacenza	— Un vol. di pagg. XV-93 (1933-XI) .....	» 15 -
Provincia di Pistoia	— Un vol. di pagg. XII-44 (1933-XI) .....	» 15 -
Provincia di Potenza	— Un vol. di pagg. XVI-131 (1934-XII).....	» 15 -
Provincia di Ragusa	— Un vol. di pagg. XV-29 (1934-XII) .....	» 15 -
Provincia di Ravenna	— Un vol. di pagg. XII-41 (1934-XII) .....	» 15 -
Provincia di Rovigo	— Un vol. di pagg. XVI-68 (1932-XI) .....	» 15 -
Provincia di Trento	— Un vol. di pagg. XVI-155 (1934-XII) .....	» 15 -


Commento ai primi risultati del nuovo Catasto agrario - Estratto dal Bollettino mensile di Statistica agraria e forestale dell'Istituto Centrale di Statistica - Gennaio 1934-XII..... » 2 -

## CATASTO AGRARIO 1910

### FASCICOLI COMPARTIMENTALI PUBBLICATI (\*):

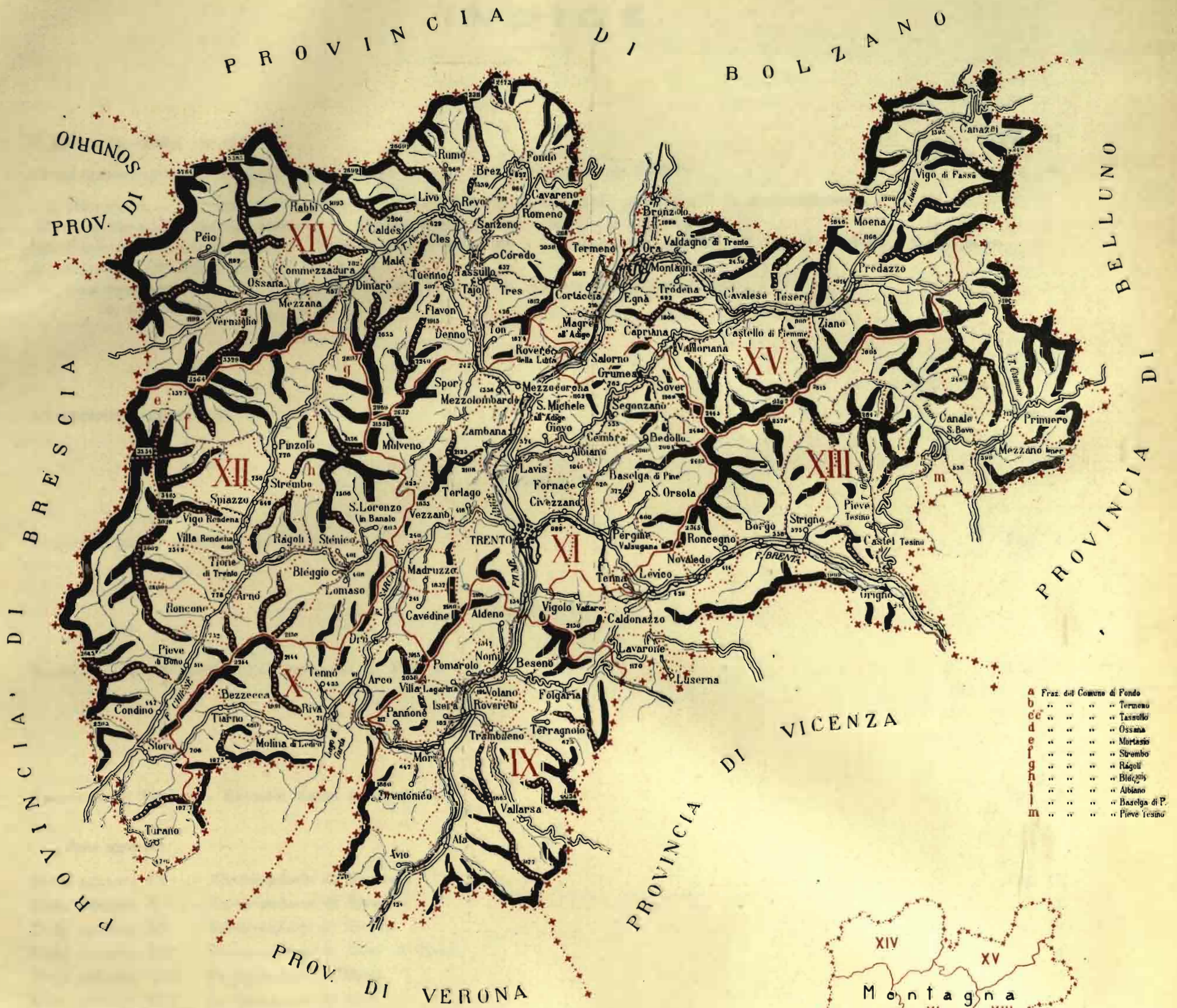
Vol. II - Compartimento della Lombardia	— Introduzione (1914).....	L. 10 -
Vol. II - Compartimento della Lombardia	— Fascicolo unico (1913).....	» 10 -
Vol. III - Compartimento del Veneto	— Fascicolo unico con carte topografiche (1915) .....	» 6 -
Vol. VI - Compartimenti delle Marche, dell'Umbria e del Lazio	— Introduzione (1914) .....	» 6 -
Vol. VI - Compartimento delle Marche	— Fascicolo 1° (1912) .....	» 6 -
Vol. VI - Compartimento dell'Umbria	— Fascicolo 2° (1911) .....	» 6 -
Vol. VI - Compartimento del Lazio	— Fascicolo 3° (1911) .....	» 6 -

(\*) Per i Compartimenti non elencati non venne dato corso alla pubblicazione.





# PROVINCIA DI TRENTO



a	Fraz. del Comune di Fondo
b	.. .. . Termeno
c	.. .. . Tassullo
d	.. .. . Ossana
e	.. .. . Mortasio
f	.. .. . Strembo
g	.. .. . Rägoli
h	.. .. . Bièggio
i	.. .. . Albano
j	.. .. . Baselga di P.
k	.. .. . Pieve Tesino



**Segni Convenzionali.**

---+---+---+---	Confini di Provincia
---	.. .. . Zona Agraria
.....	.. .. . Comune



## REGIONI E ZONE AGRARIE

### MONTAGNA

- |                                 |   |                                 |
|---------------------------------|---|---------------------------------|
| IX — Ex-circondario di Rovereto | XI — Ex-circondario di Trento           | XIV — Ex-circondario di Cles    |
| X — Ex-circondario di Riva      | XII — Ex-circondario di Tione di Trento | XV — Ex-circondario di Cavalese |
|                                 | XIII — Ex-circondario di Borgo          |                                 |



# INDICE

ELENCO ALFABETICO DEI COMUNI . . . . .	Pag. VII
CENNI ILLUSTRATIVI SUI RISULTATI DEL CATASTO AGRARIO DELLA PROVINCIA DI TRENTO . . . . .	» IX
I. Rilevazioni. - 1. Criteri di rilevazione - 2. Qualificazioni, classificazioni, produzioni - 3. Avvicendamenti.	
II. Il territorio e la sua ripartizione. - 4. Confini, regioni e zone agrarie - 5. Il terreno.	
III. Popolazione - Aziende agricole - Bestiame. - 6. Popolazione - 7. Popolazione agricola - 8. Aziende agricole - 9. Bestiame.	
IV. Superfici. - 10. Provincia - 11. Confronti.	
V. Produzioni unitarie. - 12. I dati del Catasto 1929 - 13. Numero delle piante legnose.	
14. Conclusioni.	

## TAVOLE

AVVERTENZE ALLE TAVOLE . . . . .	Pag. 3
----------------------------------	--------

## TAVOLA I

RIASSUNTO DELLA PROVINCIA DI TRENTO . . . . .	Pag. 6
---	--------

## TAVOLA I-bis

RIASSUNTO DEL BESTIAME DELLA PROVINCIA DI TRENTO . . . . .	Pag. 8
--	--------

## TAVOLA II

PROVINCIA DI TRENTO - REGIONE UNICA DI MONTAGNA . . . . .	Pag. 10
---	---------

### Zone agrarie :

ZONA AGRARIA IX - Ex-circondario di Rovereto . . . . .	Pag. 11
ZONA AGRARIA X - Ex-circondario di Riva . . . . .	» 12
ZONA AGRARIA XI - Ex-circondario di Trento . . . . .	» 13
ZONA AGRARIA XII - Ex-circondario di Tione di Trento . . . . .	» 14
ZONA AGRARIA XIII - Ex-circondario di Borgo . . . . .	» 15
ZONA AGRARIA XIV - Ex-circondario di Cles . . . . .	» 16
ZONA AGRARIA XV - Ex-circondario di Cavalese . . . . .	» 17

## TAVOLA III

### COMUNI DELLA ZONA AGRARIA IX - Ex-circondario di Rovereto

1. Ala . . . . .	Pag. 20	10. Pannone . . . . .	Pag. 29
2. Aldeno . . . . .	» 21	11. Pomarolo . . . . .	» 30
3. Àvio . . . . .	» 22	12. Rovereto . . . . .	» 31
4. Beseno . . . . .	» 23	13. Terragnolo . . . . .	» 32
5. Brentònico . . . . .	» 24	14. Trambileno . . . . .	» 33
6. Folgaria . . . . .	» 25	15. Vallarsa . . . . .	» 34
7. Isera . . . . .	» 26	16. Villa Lagarina . . . . .	» 35
8. Mori . . . . .	» 27	17. Volano . . . . .	» 36
9. Nomi . . . . .	» 28		

### COMUNI DELLA ZONA AGRARIA X - Ex-circondario di Riva

18. Arco . . . . .	Pag. 38	22. Riva . . . . .	Pag. 42
19. Bezzeca . . . . .	» 39	23. Tenno . . . . .	» 43
20. Dro . . . . .	» 40	24. Tiarno . . . . .	» 44
21. Molina di Ledro . . . . .	» 41		



COMUNI DELLA ZONA AGRARIA XI - Ex-circondario di Trento

25. Albiano . . . . .	Pag. 46	38. Molveno . . . . .	Pag. 59
26. Baselga di Pinè . . . . .	» 47	39. Pèrgine Valsugana . . . . .	» 60
27. Bedollo . . . . .	» 48	40. Roverè della Luna . . . . .	» 61
28. Cavèdine . . . . .	» 49	41. San Michele all'Àdige . . . . .	» 62
29. Cembra . . . . .	» 50	42. Sant'Òrsola . . . . .	» 63
30. Civezzano . . . . .	» 51	43. Segonzano . . . . .	» 64
31. Fornace . . . . .	» 52	44. Sover . . . . .	» 65
32. Giovo . . . . .	» 53	45. Spor . . . . .	» 66
33. Grùmes . . . . .	» 54	46. Tenna . . . . .	» 67
34. Lavis . . . . .	» 55	47. Terlago . . . . .	» 68
35. Madruzzo . . . . .	» 56	48. Trento . . . . .	» 69
36. Mezzocorona . . . . .	» 57	49. Vezzano . . . . .	» 70
37. Mezzolombardo . . . . .	» 58	50. Zambana . . . . .	» 71

COMUNI DELLA ZONA AGRARIA XII - Ex-circondario di Tione di Trento

51. Blèggio . . . . .	Pag. 74	60. Spiazzo . . . . .	Pag. 83
52. Bondo Breguzzo ( <i>Arnò</i> ) . . . . .	» 75	61. Stènico . . . . .	» 84
53. Condino . . . . .	» 76	62. Storo . . . . .	» 85
54. Lomaso . . . . .	» 77	63. Strembo . . . . .	» 86
55. Pieve di Bono . . . . .	» 78	64. Tione di Trento . . . . .	» 87
56. Pinzolo . . . . .	» 79	65. Valvestino ( <i>Turano</i> ) . . . . .	» 88
57. Ràgoli . . . . .	» 80	66. Vigo Rendena . . . . .	» 89
58. Roncone . . . . .	» 81	67. Villa Rendena . . . . .	» 90
59. San Lorenzo in Banale . . . . .	» 82		

COMUNI DELLA ZONA AGRARIA XIII - Ex-circondario di Borgo

68. Borgo . . . . .	Pag. 92	76. Mezzano Imer . . . . .	Pag. 100
69. Caldonazzo . . . . .	» 93	77. Novaledo . . . . .	» 101
70. Canale San Bovo . . . . .	» 94	78. Pieve Tesino . . . . .	» 102
71. Castello Tesino . . . . .	» 95	79. Primiero . . . . .	» 103
72. Grigno . . . . .	» 96	80. Roncegno . . . . .	» 104
73. Lavarone . . . . .	» 97	81. Strigno . . . . .	» 105
74. Lèvico . . . . .	» 98	82. Vigolo Vattaro . . . . .	» 106
75. Luserna . . . . .	» 99		

COMUNI DELLA ZONA AGRARIA XIV - Ex-circondario di Cles

83. Brez . . . . .	Pag. 108	96. Ossana . . . . .	Pag. 121
84. Caldes . . . . .	» 109	97. Pèio . . . . .	» 122
85. Cavareno . . . . .	» 110	98. Rabbi . . . . .	» 123
86. Cles . . . . .	» 111	99. Revò . . . . .	» 124
87. Commezzadura . . . . .	» 112	100. Romeno . . . . .	» 125
88. Còredo . . . . .	» 113	101. Rumo . . . . .	» 126
89. Denno . . . . .	» 114	102. Sanzeno . . . . .	» 127
90. Dimaro . . . . .	» 115	103. Tàio . . . . .	» 128
91. Flavon . . . . .	» 116	104. Tassullo . . . . .	» 129
92. Fondo . . . . .	» 117	105. Ton . . . . .	» 130
93. Livo . . . . .	» 118	106. Tres . . . . .	» 131
94. Malè . . . . .	» 119	107. Tuenno . . . . .	» 132
95. Mezzana . . . . .	» 120	108. Vermiglio . . . . .	» 133


COMUNI DELLA ZONA AGRARIA XV - Ex-circondario di Cavalese

109. Bronzolo . . . . .	Pag. 136	119. Ora . . . . .	Pag. 146
110. Canazei . . . . .	» 137	120. Predazzo . . . . .	» 147
111. Capriana . . . . .	» 138	121. Salorno . . . . .	» 148
112. Castello di Fiemme . . . . .	» 139	122. Termeno . . . . .	» 149
113. Cavalese . . . . .	» 140	123. Tèsero . . . . .	» 150
114. Cortàccia . . . . .	» 141	124. Tròdena . . . . .	» 151
115. Egna . . . . .	» 142	125. Valdagno di Trento . . . . .	» 152
116. Magrè all'Àdige . . . . .	» 143	126. Valfioriana . . . . .	» 153
117. Moena . . . . .	» 144	127. Vigo di Fassa . . . . .	» 154
118. Montagna . . . . .	» 145	128. Ziano . . . . .	» 155

ELENCO ALFABETICO DEI COMUNI

	Numero di riferimento		Numero di riferimento		Numero di riferimento
Ala . . . . .	1	Isera . . . . .	7	San Lorenzo in Banale . . . . .	59
Albiano . . . . .	25	Lavarone . . . . .	73	San Michele all'Àdige . . . . .	41
Aldeno . . . . .	2	Lavis . . . . .	34	Sant'Òrsola . . . . .	42
Arco . . . . .	18	Lèvico . . . . .	74	Sanzeno . . . . .	102
Àvio . . . . .	3	Livo . . . . .	93	Segonzano . . . . .	43
Baselga di Pinè . . . . .	26	Lomaso . . . . .	54	Sover . . . . .	44
Bedollo . . . . .	27	Luserna . . . . .	75	Spiazzo . . . . .	60
Beseno . . . . .	4	Madruzzo . . . . .	35	Spor . . . . .	45
Bezzecca . . . . .	19	Magrè all'Àdige . . . . .	116	Stènico . . . . .	61
Blèggio . . . . .	51	Malè . . . . .	94	Storo . . . . .	62
Bondo Breguzzo ( <i>Arno</i> ) . . . . .	52	Mezzana . . . . .	95	Strembo . . . . .	63
Borgo . . . . .	68	Mezzano Imer . . . . .	76	Strigno . . . . .	81
Brentònico . . . . .	5	Mezzocorona . . . . .	36	Tàio . . . . .	103
Brez . . . . .	83	Mezzolombardo . . . . .	37	Tassullo . . . . .	104
Bronzolo . . . . .	109	Moena . . . . .	117	Tenna . . . . .	46
Caldes . . . . .	84	Molina di Ledro . . . . .	21	Tenno . . . . .	23
Caldonazzo . . . . .	69	Molvena . . . . .	38	Terlago . . . . .	47
Canale San Bovo . . . . .	70	Montagna . . . . .	118	Termeno . . . . .	122
Canazei . . . . .	110	Mori . . . . .	8	Terragnolo . . . . .	13
Capriana . . . . .	111	Nomi . . . . .	9	Tèsero . . . . .	123
Castello di Fiemme . . . . .	112	Novaledo . . . . .	77	Tiarno . . . . .	24
Castello Tesino . . . . .	71	Ora . . . . .	119	Tione di Trento . . . . .	64
Cavalese . . . . .	113	Ossana . . . . .	96	Ton . . . . .	105
Cavareno . . . . .	85	Pannone . . . . .	10	Trambileno . . . . .	14
Cavèdine . . . . .	28	Pèio . . . . .	97	Trento . . . . .	48
Cembra . . . . .	29	Pèrgine Valsugana . . . . .	39	Tres . . . . .	106
Civezzano . . . . .	30	Pieve di Bono . . . . .	55	Tròdena . . . . .	124
Cles . . . . .	86	Pieve Tesino . . . . .	78	Tuenno . . . . .	107
Commezzadura . . . . .	87	Pinzolo . . . . .	56	Valdagno di Trento . . . . .	125
Condino . . . . .	53	Pomarolo . . . . .	11	Valfloriana . . . . .	126
Còredo . . . . .	88	Predazzo . . . . .	120	Vallarsa . . . . .	15
Cortàccia . . . . .	114	Primiero . . . . .	79	Valvestino ( <i>Turano</i> ) . . . . .	65
Denno . . . . .	89	Rabbi . . . . .	98	Vermiglio . . . . .	108
Dimaro . . . . .	90	Ràgoli . . . . .	57	Vezzano . . . . .	49
Dro . . . . .	20	Revò . . . . .	99	Vigo di Fassa . . . . .	127
Egna . . . . .	115	Riva . . . . .	22	Vigolo Vattaro . . . . .	82
Flavon . . . . .	91	Romeno . . . . .	100	Vigo Rendena . . . . .	66
Folgaria . . . . .	6	Roncegno . . . . .	80	Villa Lagarina . . . . .	16
Fondo . . . . .	92	Roncone . . . . .	58	Villa Rendena . . . . .	67
Fornace . . . . .	31	Roverè della Luna . . . . .	40	Volano . . . . .	17
Giovo . . . . .	32	Rovereto . . . . .	12	Zambana . . . . .	50
Grigno . . . . .	72	Rumo . . . . .	101	Ziano . . . . .	128
Grùmes . . . . .	33	Salorno . . . . .	121		





# CENNI ILLUSTRATIVI

## SUI RISULTATI DEL CATASTO AGRARIO

*I Cenni illustrativi, che seguono, si limitano ad esporre alcune brevi considerazioni sulle rilevazioni catastali eseguite e ad interpretarne sinteticamente i risultati negli aspetti più salienti e, ove possibile, nei confronti con i risultati della catastazione agraria precedente.*

*Non si è trattato, di proposito, delle condizioni economico-agrarie della Provincia, poichè ciò sarà compito delle speciali pubblicazioni compartimentali che seguiranno.*

### I. — LE RILEVAZIONI.

**1. Criteri di rilevazione.** — La catastazione agraria della provincia di TRENTO è stata eseguita col metodo dell'«aggiornamento», assumendo come base di riferimento i dati del Catasto geometrico dell'ex Impero austriaco e quelli del Catasto agrario in parte compiuto nel 1926, completandoli con indagini compiute mediante numerosi sopraluoghi, effettuati in tutti i territori della Provincia. Tutti gli elementi e le notizie raccolti sono stati opportunamente elaborati secondo le istruzioni impartite dall'Istituto Centrale di Statistica <sup>(1)</sup>.

Le rilevazioni inerenti alla formazione dell'attuale Catasto agrario, effettuate da un tecnico della Cattedra Ambulante di Agricoltura di Trento, furono organizzate, dirette e coordinate dal Direttore di detta Cattedra Dott. Antonio GUSELLOTTO, che sul metodo e sui risultati della eseguita catastazione redasse una pregevole relazione, la quale ha servito per la compilazione dei presenti «Cenni illustrativi».

**2. Qualificazioni, classificazioni, produzioni.** — La *superficie territoriale* è stata determinata sommando le superfici dei territori dei singoli Comuni amministrativi come sono stati costituiti, tenendo calcolo delle variazioni avvenute nelle loro circoscrizioni. La *superficie improduttiva* è stata accertata con i dati del Catasto geometrico austriaco, completati con gli accertamenti effettuati in campagna e spostando, per esigenze del Catasto agrario, i dati riguardanti i laghi e le paludi, che nel Catasto geometrico formano un'unica qualità di coltura; mentre nel Catasto agrario i laghi si assegnano alla superficie improduttiva e le paludi agli incolti produttivi pel fatto che danno la carice, ricercatissima per lettiera.

Determinata quindi la *superficie agraria e forestale*, si è proceduto con opportune indagini all'accertamento delle varie *qualità di coltura* e delle loro superfici, ed alla determinazione delle *tare* e degli *spazi sotto le arborature*.

Le *colture legnose specializzate* vennero qualificate secondo le norme dettate in merito dall'Istituto Centrale di Statistica.

Il *numero medio di piante legnose per ettaro* è stato determinato mediante osservazioni dirette ed informazioni diligenti controllate con sopraluoghi su numerose «aree di saggio», opportunamente scelte, col conteggio delle piante nei filari regolari e con calcoli basati su medie aritmetiche ponderate <sup>(2)</sup>. Le suddette osservazioni hanno consentito anche di determinare i vari sistemi di allevamento ed il diverso stato di produttività delle piante stesse.

La *classificazione dei terreni* è stata eseguita secondo i criteri sintetici stabiliti dall'Istituto Centrale di Statistica. Prendendo in considerazione i caratteri prevalenti di fertilità, freschezza, ecc., i terreni stessi sono stati distinti in 4 classi: ottimi (I), buoni (II), mediocri (III) e scadenti (IV).

Le *produzioni unitarie* per il sessennio 1923-28 e per l'anno 1929 furono determinate con l'ausilio dei dati delle normali rilevazioni per il servizio annuale della Statistica agraria, riveduti e perfezionati con i risultati delle indagini condotte su aziende rappresentative.

**3. Avvicendamenti.** — L'enorme frazionamento della proprietà, determinato dall'incremento demografico e dalla scarsa disponibilità di terreno coltivabile, unitamente alle difficoltà e ai bisogni del luogo, hanno reso difficile all'agricoltore l'applicazione di avvicendamenti regolari. Generalmente si semina quello che occorre per la famiglia, con riguardo soprattutto alla patata, in montagna, e al granoturco, nei terreni pianeggianti <sup>(3)</sup>. Senza conoscere nè ignorare i vantaggi degli avvicendamenti, si bada in primo luogo ai bisogni immediati. In alcuni Comuni del fondo valle i terreni, per l'alto grado di freschezza, vengono coltivati per più anni consecutivi a granoturco. Solo recentemente si è introdotta la coltivazione del prato avvicendato in seguito allo sviluppo preso dalla coltivazione del frumento.

<sup>(1)</sup> Cfr. ISTITUTO CENTRALE DI STATISTICA — *Aggiornamento del Catasto agrario. Formazione del Catasto forestale.* (Tipografia Operaia Romana. Roma, 1928-VI) - Reparto Statistica Agraria: *Catasto agrario - Istruzioni aggiuntive per il suo aggiornamento* (Circolare n. 65 del 5 maggio 1930-VIII) e *Catasto agrario - Esempio di aggiornamento* (Poligrafico dello Stato. Roma, 1930-VIII).

<sup>(2)</sup> È da notare che tale rilevazione costituisce una delle più specifiche novità della presente catastazione agraria, essendo stata eseguita per la prima volta in tutti i Comuni con uniformità di metodo.

<sup>(3)</sup> In consociazione con il granoturco maggengo si coltivano *zucche da foraggio*, la cui produzione, mancando una voce particolare nel quadro VII delle tavole II e III, è stata compresa in quella degli erbai annuali.



Con ciò non è detto che manchino del tutto gli avvicendamenti regolari, chè anzi molti li praticano o li stanno introducendo.

Nelle zone di alta montagna, per causa del clima, le coltivazioni si limitano ad una o due specie di piante. A Luserna, per esempio, si coltivano (e non si può coltivare altro) solamente patate e un po' di fagioli, i quali non arrivano, per il clima, a completa maturazione e sono quindi consumati verdi. Il seme si provvede ogni anno dalle zone di pianura.

Più in basso, appena le circostanze lo permettono, si pratica un avvicendamento che, se presenta dei difetti, ha la sua giustificazione. Alla patata, di tarda maturazione, si fa seguire il frumento, che tollera semine tardive, o l'orzo. A questi cereali si alterna la segale, più indicata per la montagna, ma più esigente rispetto alle semine precoci.

Nei terreni vallivi gli avvicendamenti sono trascurati; invece nei terreni di mezza montagna sono usati in misura più larga e più completa.

## II. - IL TERRITORIO E LA SUA RIPARTIZIONE.

**4. Confini, regioni e zone agrarie.** - La provincia di Trento è compresa fra 45° 40' e 46° 32' di latitudine nord e fra 0° 28' e 2° 1' di longitudine ovest dal meridiano di Roma.

Confina: a nord con la provincia di Bolzano, ad est con la provincia di Belluno, a sud con le provincie di Vicenza, di Verona e di Brèscia e ad ovest con le provincie di Brèscia e di Sòndrio.

Più precisamente il Trentino è separato dal territorio di ciascuna delle Provincie sopradette secondo le linee seguenti. Dal monte Cevedale il confine con la provincia di Bolzano volge ad est seguendo il crinale che divide la val d'Ultimo dalla val del Noce fino a monte Luco, dove, piegando a sud attraverso il monte Macaion, arriva al passo della Mèndola e, sorpassato il monte Roèn, continua fino ad Egna in val d'Àdige, risalendola in direzione da sud a nord fino a Bronzolo. Quindi piega ad est fino al passo di Icoda e volge a nord-nord-est, sfiorando le cime del Làtemar e del Catinaccio, fino a passo Duron. Infine, con un ripiegamento ad est, giunge al passo del Pordoi, dove s'inizia la linea di separazione con la provincia di Belluno.

Questa linea, procedendo a forti zig-zag verso sud, attraversa la vedretta della Marmolada, costeggia le Pale di San. Martino e il ghiacciaio di Fradusta, tocca la Croda Grande e il monte Pavione e, dopo aver tagliato i torrenti Cismon e Vanoi, arriva al fiume Brenta, fra Tezze e Primolano, dove incomincia il confine con la provincia di Vicenza.

Con andamento approssimativo da est ad ovest e toccando il passo di val di Caldizze e Cima Dodici, la linea di separazione giunge a cima Manderiolo, da dove, piegando a sud, raggiunge presso Casotto il torrente Àstico, il cui corso risale in direzione est-nord-est fino a Lastebasse, ed ivi, con deciso piegamento verso sud, attraversando il Pasùbio, raggiunge il passo della Lora, all'inizio del confine con la provincia di Verona. Da questo punto volge ad ovest, attraverso i monti Lessini raggiunge l'Àdige, che taglia presso Borghetto, e prosegue fino al monte Baldo, del quale segue la catena in direzione sud-nord fino al monte Altissimo, e da questo arriva al lago di Garda.

La suddetta linea di separazione abbandona la provincia di Verona per toccare quella di Brèscia e proseguire verso ovest

fino a passo Lorina, da dove piega a sud-ovest fin sotto il paese di Bolone. Poi, con direzione verso nord, toccando il lago d'Idro, il monte Bruffione, seguendo lo spartiacque ad ovest del fiume Chiese, attraversa il monte Adamello e raggiunge il corno dei Tre Signori, confine fra le provincie di Brèscia, Sòndrio e Trento.

La linea di confine prosegue verso nord dividendo le provincie di Trento e di Sòndrio e, seguendo il displuvio attraverso pizzo Tresero e monte Vioz, si ricongiunge sul monte Cevedale al punto di partenza.

Entro questo anello, che ha grossolanamente una forma poligonale fatto di una cerchia di montagne, di guglie dolomitiche, di imponenti e massicci gruppi montagnosi, è racchiuso il territorio della provincia di Trento, una delle più montuose d'Italia. Altri gruppi e altri dorsali si alzano nell'interno di questo anello, i quali degradano spesso dolcemente in più o meno vasti altipiani o vallate, e talvolta strapiombano su valli strette e tortuose.

La parola « pianura » non trova qui la più adatta giustificazione, se per piane possono chiamarsi quelle superfici costituite da striscie di terreno che fiancheggiano i corsi d'acqua o da quelle spianate che si incontrano nelle diverse conche o intorno ad alcuni degli innumerevoli laghi alpini. È talmente limitata la loro estensione di fronte alla rimanente superficie, per la totalità montuosa, che in una rappresentazione cartografica della Provincia esse vi sono appena accennate (1).

I principali rilievi montani sono il gruppo dell'Ortler col monte Cevedale, quello dell'Adamello e Presanella, i gruppi di Brenta, di Gazza e Paganella, di Bondone e Stivo con i monti Altissimo e Baldo, delle Dolomiti, di Cima d'Asta e Lagorai e dei monti Lessini-Vicentini, tutti ricchi di cime di notevole altezza (cima d'Asta 2.847 metri, Colbricon 2.603, Cauriol 2.491, ecc.) e solcati da numerose vallate in fondo alle quali scorrono torrenti e ruscelli. Il gruppo dei monti Lessini-Vicentini, oltre ad essere rinomato per i suoi altipiani e per i suoi boschi, è conosciuto soprattutto per le sue montagne, Pasubio, Ortigara, Cima Dodici, Cogni Zugna, Passo Buole, Cengio, che hanno veduto l'eroismo ed il sacrificio dei nostri Soldati.

Riguardo all'idrografia fluviale, un profondo ed appassionato studioso, quale era Cesare Battisti, ha così scritto: « Il Trentino, nei suoi limiti di regione storica, non abbraccia un completo sistema fluviale, ma solo porzioni più o meno estese, più o meno ben marcate di bacini. Per questo la descrizione idrografica della regione trentina è piuttosto complicata e difficile ». E, sempre lo stesso Autore: « l'idrografia fluviale del Trentino è ricca di vari tipi; possiede l'Àdige, che è un fiume di primo ordine; vicino ad esso, dei tipi di fiume di secondo ordine, come il Sarca, poi dei corsi d'acqua, che devono definirsi come *fiumi-torrenti* e che spettano a quello che il Marinelli vorrebbe chiamare tipo friulano, fiumi lavoratori, che sboccano, dopo breve corso, in spianate costituite da materiale d'alluvione con letti enormi, quali la Brenta e forse anche l'Àvisio e il Noce (affluenti dell'Àdige).

« In questi fiumi-torrenti, sboccano i rivi e i torrenti alpini, con cascate grandiose. Molte acque del Trentino hanno poi carattere speciale perchè ristagnano in bacini lacustri o corrono in spaccature, profonde decine e centinaia di metri; e v'è infine da tener conto di una complicata e ricca idrografia sotterranea, non peranco illustrata.

(1) Dagli « Scritti geografici » di Cesare Battisti si rileva infatti che la superficie territoriale del Trentino, secondo l'altitudine, rimane così distribuita:

3,31 %	fra metri	0 e 250	s/m	22,52 %	da metri	1.500 e 2.000	s/m
5,20 %	»	250 e 500	»	13,64 %	»	2.000 e 2.500	»
9,21 %	»	500 e 750	»	5,30 %	»	2.500 e 3.000	»
12,45 %	»	750 e 1.000	»	0,98 %	»	3.000 e 3.500	»
27,38 %	»	1.000 e 1.500	»	0,01 %	oltre	3.500	»

Anche se questi dati possono essere suscettibili di qualche correzione, dato che i confini segnati da Battisti si discostano un poco dagli attuali, non comprendendo quelli i territori del mandamento di Egna, che peraltro sono sparsi fra i 250 e i 2.000 metri, può senz'altro affermarsi che quasi i tre quarti dell'intera Provincia si trovano sopra i 1.000 metri di altezza.

« Ciò che è però la nota predominante delle acque del Trentino è il carattere torrentizio che certe hanno preminentemente e che possono assumere, con velocità grandissima ».

Una caratteristica speciale dell'idrografia lacustre trentina è quella di presentare — analogamente all'idrografia fluviale — i tipi più varii di laghi, per origine, per estensione, per forma e per condizioni fisiche; dai circhi dell'alta montagna al grande bacino prealpino del Garda; dai laghetti carsici ai bacini formati da sbarramento di morene e di frane; dalle vaste conche rotondeggianti agli stretti seni lacustri che sembrano fiords marini; dai laghi coperti di bianche ninfee e ingemmati di isole, agli specchi cupi e, per tre quarti dell'anno, ghiacciati, che riflettono nelle loro acque le nere boscaglie o le roccie dirupate; dai laghi paludosi, che vanno scomparendo, ai laghi intermittenti, le cui acque cedono spesso il posto a una verde e ricca vegetazione.

Ma la ricchezza di acqua del Trentino non si arresta ai fiumi e ai laghi, chè numerose sono le cascate e molte e famose le sorgenti minerali.

Fra le prime, va ricordata la cascata di Nardis in val di Gènova, che precipita con un salto di oltre 100 metri, mentre imponenti e gigantesche si ammirano le cascate dell'Ert in val di Chiese, quelle del Varone e del Ponale, nei pressi di Riva, quelle di Sardagna e Ponte Alto presso Trento, e altre ancora.

Per quanto riguarda le sorgenti minerali, prevalgono le ferruginose, le arsenicali, le terreo-alcaline, le magnesiache e le solforose, sparse un po' ovunque e intorno alle quali sono sorte altrettanti stazioni di cura. Si ricordano fra queste Pèio, Rabbi, Fondo, Roncegno, Vetriolo-Lèvico, e, per le sorgenti semi-termali, Comano.

Altre ve ne sono, ma senza un carattere ben definito e altre, invece, deboli, poco note e non ancora messe in valore.

La provincia di Trento comprende 128 Comuni, raggruppati in sette zone agrarie e queste riunite nella regione unica di montagna.

Precisamente:

#### REGIONE UNICA DI MONTAGNA.

*Zona IX* <sup>(1)</sup> — *Ex-circondario di Rovereto*, con i 17 comuni di: Ala, Aldeno, Àvio, Beseno, Brentònico, Folgaria, Isera, Mori, Nomi, Pannone, Pomarolo, Rovereto, Terragnolo, Trambileno, Vallarsa, Villa Lagarina e Volano.

<sup>(1)</sup> I numeri romani che accompagnano la denominazione delle zone sono quelli risultanti dall'elenco delle zone agrarie della Venezia Tridentina. Cfr. ISTITUTO CENTRALE DI STATISTICA: — *Annali di Statistica* — serie VI, vol. V, 1929: *Le caratteristiche delle zone agrarie del Regno* e — *Annali di Statistica* — serie VI, vol. XXII, 1932: *Revisione delle zone agrarie secondo la circoscrizione amministrativa dei Comuni in esse compresi al 21 aprile 1931* — IX.

<sup>(2)</sup> Con R. D. 30 marzo 1931, n. 395 il comune di Arnò ha assunto la denominazione di Bondo-Breguzzo.

<sup>(3)</sup> Con R. D. 16 novembre 1931, n. 1.528 il comune di Turano ha assunto la denominazione di Valvestino.

<sup>(4)</sup> Geologicamente il territorio trentino risulta costituito, per la maggior parte, da formazioni mesozoiche, cioè da calcare e dolomie che occupano quasi i tre quarti dell'intera regione, mentre per la rimanenza si hanno roccie eruttive, nonchè formazioni del periodo arcaico, paleozoico, terziario e infine terreni diluviali e alluvionali.

Appartiene al mesozoico tutta la zona che, posta a destra dell'Àdige, è compresa fra questo fiume ed è limitata ad occidente dalla linea che da Malè, lungo la val di Selva, prosegue per Nambino, Val Rendena e val del Chiese, sino al confine della Provincia; come pure a questo periodo risale tutta la parte che a sinistra dell'Àdige comprende i territori di Salorno, San Michele e Trento, e si estende poi a sud della Valsugana. Inoltre vanno aggiunte le formazioni mesozoiche della val di Tesino, della Val Cismon, nonchè i gruppi dolomitici trentini delle Pale di San Martino, del gruppo di Sella, della Marmolada e del Làtemar.

In questa zona, che si estende per un'area rilevante, affiorano peraltro qua e là formazioni diverse, quali le crete della val di Non, che da Cavedago a Castelfondo e da Sfruz a Cles occupano per intero quella fertile vallata, le argille del Lomaso e di Stènico, ed altre minori formazioni terziarie che s'incontrano nell'Archese, a Riva, a Brentònico, in Valsugana, sull'altipiano di Folgaria, sulle Vezzeno e nel Tesino, il porfido quarzoso di Lauregno, in val di Non e in altre località, nonchè i terreni alluvionali della val d'Àdige, della Valsugana, della val del Sarca, della Val Rendena, della val del Chiese, del lago di Ledro, del lago di Cavèdine, della conca di Primiero, e di tutti i fondovalli in genere.

Le formazioni suddette peraltro non occupano che limitate striscie mentre la maggior parte della zona è costituita da calcare e dolomia come nelle Alpi Anau-

*Zona X* — *Ex-circondario di Riva*, con i 7 comuni di: Arco, Bezzeca, Dro, Molina di Ledro, Riva, Tenno e Tiarno.

*Zona XI* — *Ex-circondario di Trento*, con i 26 comuni di: Albiano, Baselga di Pinè, Bedollo, Cavèdine, Cembra, Civezzano, Fornace, Giovo, Grùmes, Lavis, Madruzzo, Mezzocorona, Mezzolombardo, Molveno, Pèrgine Valsugana, Roverè della Luna, San Michele all'Àdige, Sant'Òrsola, Segonzano, Sover, Spor, Tenna, Terlago, Trento, Vezzano e Zambana.

*Zona XII* — *Ex-circondario di Tione di Trento*, con i 17 comuni di: Arnò <sup>(2)</sup>, Blèggio, Condino, Lomaso, Pieve di Bono, Pinzolo, Ràgoli, Roncone, San Lorenzo in Banale, Spiazzo, Stènico, Storo, Strembo, Tione di Trento, Turano, <sup>(3)</sup> Vigo Rendena e Villa Rendena.

*Zona XIII* — *Ex-circondario di Borgo*, con i 15 comuni di: Borgo, Caldonazzo, Canale San Bovo, Castello Tesino, Grigno, Lavarone, Lèvico, Luserna, Mezzano Imer, Novaledo, Pieve Tesino, Primiero, Roncegno, Strigno e Vigolo Vattaro.

*Zona XIV* — *Ex-circondario di Cles*, con i 26 comuni di: Brez, Caldes, Cavareno, Cles, Commezzadura, Còredo, Denno, Dimaro, Flavon, Fondo, Livo, Malè, Mezzana, Ossana, Pèio, Rabbi, Revò, Romeno, Rumo, Sanzeno, Tàio, Tassullo, Tes, Tres, Tuenno e Vermiglio.

*Zona XV* — *Ex-circondario di Cavalese*, con i 20 comuni di: Bronzolo, Canazei, Capriana, Castello di Fiemme, Cavalese, Cortaccia, Egna, Magrè all'Àdige, Moena, Montagna, Ora, Predazzo, Salorno, Termeno, Tèsero, Tròdena, Valdagno di Trento, Valfloriana, Vigo di Fassa e Ziano.

È opportuno notare che questa ripartizione delle zone agrarie non risponde completamente alle particolari condizioni fisico-agrarie della Provincia. Dal Commissario per il Catasto agrario sono state segnalate talune proposte di modificazione che l'Istituto, come per tutte le altre Provincie, si è riservato di esaminare a catastazione ultimata per tutto il Regno, mantenendo frattanto l'attuale ripartizione anche per facilitare il confronto con le altre rilevazioni (demografiche, economiche, finanziarie, ecc.), già eseguite secondo la ripartizione stessa.

**5. Il terreno.** — È difficile dare una precisa descrizione delle caratteristiche dei vari terreni agrari, che sono assai variabili, in dipendenza delle complesse vicende geologiche <sup>(4)</sup> e dei molteplici fattori oro-idrografici che si riscontrano nella Provincia.

niesi; da dolomia principale, dolomia di Sciliar (Schlern), calcare conchigliifero e calcare grigio, come nel gruppo di Brenta; da calcare giurassico e dolomia, nel gruppo Gaza-Paganella; da calcare liasico ammonitico rosso e dolomia, nel gruppo Bondono-Stivo; da calcare liasico e dolomia sul monte Baldo e dolomia principale e di Sciliar nonchè calcare nei gruppi dolomitici propriamente detti.

Il resto della superficie territoriale della Provincia è costituito da formazioni vulcaniche, arcaiche e paleozoiche.

Vi è così un'estesa zona — che comprende totalmente il mandamento di Egna, il bacino inferiore e medio dell'Avisio, occupa tutta la vallata del Travignolo, si spinge fino a cima Bocche, Val San Pellegrino e valle del Rio di Costa Lunga — la quale è formata da roccie eruttive, porfiriche, tranne i dintorni di Predazzo, nei quali invece prevale il granito.

Peraltro compaiono anche qui formazioni mesozoiche, come a nord di Cavalese e oltre Val Trodena, nonchè limitate formazioni paleozoiche ed esigue estensioni di terreni alluvionali, che è superfluo identificare con maggior particolari.

A sud di questa regione prettamente porfirica, s'innalza il gruppo vulcanico di cima d'Asta, formato di roccie granitiche, isolato a sua volta da un anello di formazioni arcaiche, e cioè schisti micacei marnosi, che occupano l'altopiano di Vattaro, il Perginese, i territori di Lèvico, Borgo e Strigno, continuano in quel di Canal San Bovo e su tutta la parte destra del torrente Cismon dal Colbricon ad Imer, si addentrano per la Valsorda e la Val Cia, fino a ricongiungersi nuovamente con quelli di Borgo, sopra Torcegno. In tal modo essi circoscrivono i graniti di cima d'Asta, dalla zona porfirica a nord e dalle formazioni mesozoiche a sud.

Anche qui peraltro, sebbene in piccola misura, si trovano terreni alluvionali e conglomeramenti di arenaria.

Di roccie eruttive, granito e tonalite, è costituito il gruppo Adamello-Presanella, che è a sua volta circondato da schisti micacei, i quali si ricollegano a quelli di cui è formato per intero il gruppo dell'Ortler e che occupano tutta la Val Rendena e il bacino superiore del Noce, pur non mancando ivi anche terreni alluvionali e piccole superfici granitiche.

Le più estese formazioni paleozoiche, e più precisamente arenarie, trovansi sulla destra del Chiese, nella Val Daone, nella Val Averta e nella Val Sorina dove isolano modeste estensioni di schisti cristallini, del periodo arcaico.



In linea generale può dirsi che i terreni derivanti dalle formazioni calcareo-dolomitiche, dato l'alto tenore di calcare e la scarsità di acqua - dovuta alla eccessiva permeabilità e corrosività delle rocce che cagionano la scomparsa delle sorgenti - poco si addicono alla coltivazione, anche perchè difficile è l'utilizzazione delle acque che vi scorrono in profondità.

Migliore è il terreno che deriva dalle rocce cristalline, sia per la maggiore abbondanza d'acqua, sia per la composizione della roccia madre; ivi si trovano eccellenti pascoli e meravigliosi boschi.

Più ferace ancora sarebbe il terreno di origine porfirica, se in esso, per la grande deficienza d'acqua, non si rendesse assai difficile la vegetazione.

Peraltro i terreni di fondovalle, data la loro natura alluvionale, e quindi più ricchi e più profondi, costituiscono la parte migliore della superficie coltivata nel Trentino.

La loro struttura è varia a seconda delle località, ma ad ogni modo è in questi, unitamente ai fertili terreni cretosi della val di Non e del Lomaso, che l'agricoltore trova l'ambiente più adatto per le sue coltivazioni.

Rispetto alle quattro classi di produttività, stabilite per la catastazione agraria, le principali qualità di coltura possono reputarsi, nella Provincia, ripartite secondo le seguenti percentuali approssimative:

PROSPETTO N. 1.

CLASSI DI TERRENO	SEMINATIVI		PRATI PERMANENTI	PRATI-PASCOLI PERMANENTI	PASCOLI PERMANENTI	COLTURE LEGNOSE SPECIALIZZATE
	semplici	con piante legnose				
I . . . . .	3	15	1	—	—	36
II . . . . .	5	31	9	..	..	31
III . . . . .	31	39	28	14	3	24
IV . . . . .	61	15	62	86	97	9
	<b>100</b>	<b>100</b>	<b>100</b>	<b>100</b>	<b>100</b>	<b>100</b>

III. - POPOLAZIONE - AZIENDE AGRICOLE - BESTIAME.

**6. Popolazione.** — Nei censimenti del 1910, 1921 e 1931 venne accertata, per la provincia di Trento, la seguente popolazione:

PROSPETTO N. 2.

CENSIMENTI	POPOLAZIONE PRESENTE (1)				POPOLAZIONE RESIDENTE (1)
	in complesso	agglomerata	sparsa	Densità per km <sup>2</sup> .	
1910 (31 dicem.) (2)	399.820	(3)	(3)	61	(3)
1921 (1° dicembre)	406.260	358.712	47.548	62	426.378
1931 (21 aprile)...	390.527	351.471	39.056	59	406.432

(1) Per i censimenti del 1910 e 1921 è stata considerata la circoscrizione della provincia di Trento risultante dal R. Decreto-legge 2 gennaio 1927, n. 1. con inclusione, cioè, dei comuni di Casotto e Pedemonte, aggregati alla provincia di Vicenza col R. Decreto-legge 2 luglio 1929 n. 1111. — (2) Censimento austriaco. — (3) Per il censimento 1910 non è stato possibile ricavare i dati né della popolazione agglomerata e sparsa, né quelli della popolazione residente.

La popolazione presente della Provincia ha avuto, nel ventennio considerato, una diminuzione di 9.293 abitanti, pari al 2,3 %.

La rata annua media d'incremento, dal 1910 al 1931, è stata del -1,2 per mille (+6,6 nel Regno, vecchi confini).

La popolazione agglomerata rappresentava nel 1921 l'88,3 % e nel 1931 il 90,0 % della popolazione presente totale.

In cifre assolute detta popolazione agglomerata è diminuita nel decennio di 7.241 individui e cioè del 2,0 %.

La densità della popolazione della provincia di Trento passa da 61 abitanti per km<sup>2</sup>. nel 1910 a 59 nel 1931.

(4) A dare più completa notizia degli elementi che influiscono sulle variazioni della popolazione della provincia di Trento si espongono, qui sotto, i dati (medie annuali) relativi al movimento naturale della popolazione stessa nel biennio 1930-31 (cifre proporzionali a 1.000 abitanti):

Natalità .....	21,9
Mortalità .....	14,8
Eccedenza .....	7,1

Si fa presente che nel complesso del Regno si ebbe, nel biennio 1930-31,

Tale densità è molto inferiore a quella del Regno (133), ma supera sensibilmente quella dell'altra Provincia del Compartimento (Bolzano: 38).

Dalle cifre esposte nella tav. I e nella tav. II risulta che fra le sette zone agrarie in cui si divide la Provincia (regione unica di montagna) quella che comprende la parte maggiore (più dei tre decimi) della popolazione censita il 21 aprile 1931-IX è la zona XI, comprendente il Capoluogo. Segue la zona IX con poco più di un sesto della popolazione totale.

La densità più alta (137 abitanti per km<sup>2</sup>) riscontrasi pure nella zona XI; la più bassa (27 abitanti per km<sup>2</sup>) nella zona XII.

È interessante rilevare che dal 1921 al 1931 la popolazione complessiva è diminuita in tutte le zone tranne che nella X; la popolazione agglomerata è diminuita in tre zone (XII, XIII e XIV) ed aumentata nelle altre quattro; la popolazione sparsa è diminuita in tutte le zone, senza eccezione (1).

La distribuzione dei Comuni secondo la loro importanza demografica è indicata, per i tre censimenti considerati, dal seguente prospetto:

PROSPETTO N. 3.

COMUNI CON ABITANTI	1910 (1)			1921 (1)			1931		
	Numero Comuni	POPOLAZIONE		Numero Comuni	POPOLAZIONE		Numero Comuni	POPOLAZIONE	
		abitanti	%		abitanti	%		abitanti	%
Fino a 500. . . . .	1	359	0,1	1	283	0,1	—	—	—
da 501 a 1.000	8	6.730	1,7	9	7.822	1,9	8	6.414	1,6
da 1.001 a 2.000	50	77.361	19,3	51	78.889	19,4	54	81.597	20,9
da 2.001 a 3.000	32	80.064	20,0	34	86.476	21,3	35	86.587	22,2
da 3.001 a 5.000	28	99.685	24,9	25	92.522	22,8	22	78.084	20,0
da 5.001 a 10.000	6	40.263	10,1	5	33.077	8,1	5	36.655	9,4
da 10.001 a 25.000	4	48.373	12,1	4	53.853	13,3	3	44.450	11,4
da 25.001 a 50.000	1	46.985	11,8	—	—	—	—	—	—
da 50.001 a 100.000	—	—	—	1	53.338	13,1	1	56.760	14,5
oltre 100.000 . . . .	—	—	—	—	—	—	—	—	—
<b>Totale . . . . .</b>	<b>130</b>	<b>399.820</b>	<b>100,0</b>	<b>130</b>	<b>406.260</b>	<b>100,0</b>	<b>128</b>	<b>390.527</b>	<b>100,0</b>

(1) Vedasi nota (1) al prospetto n. 2.

**7. Popolazione agricola.** — Il carattere prevalentemente rurale dell'economia della Provincia, è rivelato dalla percentuale alta delle persone che figurano nelle classi agricole. Risulta addetto all'agricoltura, con occupazione principale, il quarto (24,5 %) della popolazione totale. Notevolissimo il concorso all'attività agricola di persone con altra professione principale; gli addetti all'agricoltura in via secondaria rappresentano di fatti quasi un quinto (18,5 %) della popolazione totale. Può dunque dirsi che i tre quarti della popolazione attiva hanno rapporti con la terra.

Il più alto grado di ruralità della popolazione si riscontra nella zona XIV (Ex-circondario di Cles): la percentuale delle persone con occupazione agricola principale raggiunge il 39,6 e quella delle persone con occupazione agricola secondaria il 19,1. Seguono, in ordine decrescente e con distacco abbastanza notevole, la XII (Ex-circondario di Tione di Trento) con percentuali, rispettivamente, di 29,7 e 27,9, la XIII (Ex-circondario di Borgo) con 29,4 e 23,0, la XV (Ex-circondario di Cavalese) con 23,9 e 25,7.

Il valore minimo si ha nella zona X (Ex-circondario di Riva) con 16,1 % della popolazione con occupazione agricola principale e 13,4 % con occupazione agricola secondaria.

per mille abitanti, una natalità del 25,7, una mortalità del 14,3 ed un'eccedenza dell'11,4.

Nella provincia di Trento, come si vede, la natalità è stata sensibilmente più bassa di quella del Regno, mentre la mortalità è stata leggermente più elevata; l'eccedenza dei nati risulta perciò notevolmente inferiore.

Per notizie particolareggiate sulle variazioni della popolazione e della sua struttura cfr. ISTITUTO CENTRALE DI STATISTICA - VII Censimento generale della popolazione - 21 aprile 1931-IX; vol. III - fasc. 21 - Provincia di Trento - Roma, Istituto Poligrafico dello Stato - 1934-XII.

Parallelamente non si comporta il grado di attività della coltura, misurato sul numero delle persone impiegate in agricoltura sull'unità di superficie (km<sup>2</sup>). Da un minimo di 8,0 persone per km.<sup>2</sup> con occupazione agricola principale e 7,5 con occupazione agricola secondaria nella zona XII, a coltura prevalentemente silvo-pastorale, si passa ad un massimo di 27,5 e 18,9 nella XI, a coltura basata sul seminativo e su le piante legnose a frutto annuo. Nelle altre zone si riscontrano dati intermedi, sensibilmente discosti dagli estremi, nell'ordine seguente: zona XIII, 13,1 persone con occupazione agricola principale e 10,2 con occupazione agricola secondaria; zona X, rispettivamente, con 14,1 e 11,8; zona XIV con 16,0 e 7,7; zona IX con 17,6 e 15,3 persone.

**8. Aziende agricole.** — Nella valutazione dei dati provvisori delle tavole II e III occorre tenere presenti le definizioni indicate nelle « Avvertenze ». Il censimento agricolo del 19 marzo 1930, infatti, considerava « aziende » anche i più piccoli appezzamenti di terreno, come giardini, piccoli orti familiari, ecc., che non hanno carattere di azienda agricola vera e propria. Ciò porta ad un'alterazione notevole nell'ordine di importanza delle aziende, per gruppi di ampiezza, quali sono indicate nelle tavole sopra ricordate.

I dati che si riportano devono essere considerati provvisori, perchè il materiale di censimento delle aziende attende di essere ancora perfezionato con indagini complementari.

Le prime risultanze della rilevazione danno la superficie produttiva della Provincia divisa in 63.787 aziende, delle quali 15.315, cioè il 24,0 %, con estremi di superficie tra 1,01 e 2 ettari; 11.682, cioè il 18,3 %, con superficie tra 0,51 ed 1 ettaro; 10.959, cioè il 17,2 %, con superficie sino al ¼ di ettaro; 7.484, cioè l'11,7 %, con superficie tra i 2,01 e 3 ettari e 7.275, cioè l'11,4 %, con superficie tra 0,26 e 0,50 di ettaro. Seguono 3.772 aziende (5,9 %) con limiti di superficie fra 3,01 e 4 ettari; 3.474 (5,4 %) con superficie tra 5,01 e 10 ettari; 2.100 (3,3 %) con superficie tra 4,01 e 5 ettari.

Complessivamente il numero delle piccole e piccolissime aziende rappresenta il 97,2 % del totale della Provincia, con prevalenza assoluta delle piccolissime (tra 0,25 e 3 ettari), le quali, sole, costituiscono l'82,6 % del complesso.

Il rimanente 2,8 % comprende tutti gli altri gruppi di aziende con superficie da 10,01 ad oltre 2.500 ettari, e precisamente 917 aziende (1,4 %) con estremi di superficie tra 10,01 e 20 ettari; 339 (0,5 %) con superficie tra 20,01 e 50 ettari; 126 (0,2 %) con superficie tra 50,01 e 100 ettari; 101 (0,2 %) tra 100,01 e 200 ettari; 110 (0,2 %) tra 200,01 e 500 ettari. Le aziende con superficie superiore ai 500 ettari sono 133; di esse 48 hanno superficie da 500,01 a 1.000 ettari, 44 da 1.000,01 a 2.500 ettari e 41 superano i 2.500 ettari.

I dati suricordati mettono in evidenza la speciale figura dell'economia agricola della Provincia, caratterizzata dalla grande azienda silvo-pastorale, spesso soggetta ad usi civici, nella zona montana, e dalla piccolissima e dalla piccola unità a coltura attiva, di seminativo e coltura legnosa a frutto annuo, nelle zone pedemontane e di fondo valle (1).

La speciale configurazione del territorio, per cui spesso un Comune si estende dal fondo valle all'alta montagna, spiega come aziende di diverso tipo possano essere rappresentate in proporzioni non molto differenti da zona a zona. Nella grande azienda a pascolo, a bosco, in alto, normalmente in uso collettivo, le piccole aziende del fondo valle hanno il complemento della loro economia.

**9. Bestiame.** — Il patrimonio zootecnico della Provincia è numericamente scarso.

Al 19 marzo 1930 esso comprendeva 173.746 animali, così ripartiti: equini 11.016, bovini 101.457, suini 19.551, ovini 16.238, caprini 25.484. La densità, per km.<sup>2</sup> di superficie agraria e forestale, risulta perciò di capi 1,9 per gli equini, 17,7 per i bovini, 3,4 per i suini, 2,8 per gli ovini, 4,4 per i caprini (2).

Più ricca di equini (sempre per km.<sup>2</sup> di superficie agraria e forestale) è la zona XI, con 3,4 capi; più povere le zone XII e XIV con 1,3 capi. Il più alto carico di bestiame bovino si osserva nelle zone XIV e XI, rispettivamente, con 22,4 e 21,8 capi; il più basso nelle zone XV e X, rispettivamente, con 13,7 e 13,2 capi.

I suini, scarsamente rappresentati in tutte le zone, raggiungono la massima densità, capi 6,2, nella XIV, e la minima, capi 1,1, nella X. Ancora più ridotto è il numero degli ovini, presenti per un massimo di 5,4 capi nella zona XIII e 4,8 nella X, e per un minimo di 1,1 nella XIV.

L'allevamento caprino, nelle particolari condizioni ambientali, conserva notevole importanza nelle zone IX e X. Si contano ancora, rispettivamente, 5,4 e 5,5 capi per km.<sup>2</sup> La densità scende ad un minimo di 2,9 capi nella zona XIV.

I bovini, che costituiscono il 58,4 % del bestiame in complesso, sono così ripartiti per categorie economiche: vitelli e vitelle sotto l'anno, 18.571 (18,3 %); manzette, manze e giovenche, 16.844 (16,6 %); vacche, 57.974 (57,2 %); manzi e buoi, 7.331 (7,2 %); torelli e tori 737 (0,7 %). L'industria animale è dunque basata sulla produzione del latte e della carne.

CONSISTENZA E DISTRIBUZIONE PERCENTUALE DEL BESTIAME TRA LE VARIE SPECIE DI ANIMALI NEL CENSIMENTO DEL 1930. PROSPETTO N. 4.

SPECIE	REGIONE UNICA DI MONTAGNA	
	N.	%
Bovini . . . . .	101.457	58,4
Equini . . . . .	11.016	6,3
Suini . . . . .	19.551	11,3
Ovini . . . . .	16.238	9,3
Caprini . . . . .	25.484	14,7
	<b>173.746</b>	<b>100.0</b>
Bovini:		
Vitelli e vitelle sotto l'anno . . . . .	18.571	18,3
Manzette, manze e giovenche . . . . .	16.844	16,6
Vacche . . . . .	57.974	57,2
Manzi e buoi . . . . .	7.331	7,2
Torelli e tori . . . . .	737	0,7
	<b>101.457</b>	<b>100.0</b>

IV. — SUPERFICI.

**10. Provincia.** — La provincia di Trento ha la superficie territoriale di ettari 656.691, (3) di cui ettari 574.471 (87,5 %) rappresentano la superficie agraria e forestale.

Quest'ultima è costituita in prevalenza dai boschi (55,1 %). I pascoli permanenti si estendono sul 20,7 %, i prati permanenti sull'8,0 %, i seminativi semplici e con piante legnose sul 7,9 %, i prati-pascoli permanenti sul 3,9 %, gli incolti produttivi sul 2,8 %, le colture legnose specializzate sull'1,6 %.

Le coltivazioni avvicendate occupano il 90,2 % della superficie a seminativi. Di queste coltivazioni i cereali rappresentano il 58,4 %, le coltivazioni non industriali il 29,1 %, le foraggere l'11,5 % e le coltivazioni industriali l'1,0 %.

(1) Per quanto riguarda i sistemi di conduzione, è da rilevare che, pur essendo sempre in forte predominio la piccola proprietà a conduzione diretta, non mancano esempi di colonia parziaria, specie nella val d'Adige, nella val del Sarca e in parte nella Valsugana, ove trovansi aziende di una certa capacità.

(2) Per notizie particolareggiate sulla consistenza del bestiame e sulla sua composizione qualitativa, vedasi: ISTITUTO CENTRALE DI STATISTICA - Censimento generale dell'agricoltura - 19 marzo 1930-VIII - Vol. I - Censimento del bestiame. - Parte 1ª - Relazione generale - Parte 2ª - Tavole. Roma, Tip. I. Failli, 1933-1934-XII.

(3) La provincia di Trento aveva, all'atto della costituzione (R. D. L. 21 gennaio 1923, n. 93), la superficie territoriale di ettari 1.366.513. Successivamente, con il R. D. L. 2 gennaio 1927, n. 1, fu distaccata dalla provincia di Trento quella di Bolzano, di nuova costituzione (superficie ettari 708.549). Di poi, con il R. D. L. 2 luglio 1919, n. 1.111, furono distaccati i comuni di Casotto e Podemonte (ettari 1.273), aggregati alla provincia di Vicenza, rimanendo così la superficie della provincia di Trento di ettari 656.691, come risulta anche al 21 aprile 1931-IX.



Le coltivazioni dei cereali sono prevalentemente rappresentate da *granoturco maggengo* e da *frumento*, che occupano rispettivamente il 41,3 % ed il 40,2 % della superficie di essi. Le foraggere sono distribuite per il 95,2 % nei prati avvicendati, per l'1,2 % nei prati avvicendati di primo anno d'impianto e per il 3,6 % negli erbai annuali. I prati avvicendati sono costituiti per il 64 % da *erba medica*, per il 18 % da *prati naturali avvicendati*, per il 16 % da *trifoglio pratense*, per l'1 % da *lupinella* e per l'1 % da *prati misti*. Gli erbai annuali sono in prevalenza rappresentati da *granoturco* e da *barbabietole da foraggio*; le coltivazioni industriali da *tabacco* (96,4 %) e le coltivazioni non industriali da *patate* (95,2 %).

Le coltivazioni permanenti occupano lo 0,6 % della superficie a seminativi, le coltivazioni intercalari il 21,5 % della stessa superficie e le tare e gli spazi sotto le arborature il 9,2 %.

Tra le colture legnose specializzate predominano i vigneti (85,0 %); i frutteti coprono il 7,5 %, gli oliveti il 3,2 %, i vivai lo 0,7 % e i gelseti lo 0,1 %. Le tare occupano il 3,5 %.

**11. Confronti.** — La precedente catastazione agraria non offre elementi atti a stabilire dei confronti significativi e pertanto questi vengono omessi <sup>(1)</sup>.

V. — PRODUZIONI UNITARIE.

**12. I dati del Catasto 1929.** — L'esame dei dati del quadro v della tavola II (Provincia) fa constatare come nell'annata 1928-1929 le produzioni unitarie siano state talora superiori, più spesso — per l'eccezionale andamento del clima <sup>(2)</sup> — inferiori alle medie del sessennio 1923-28.

Tra le coltivazioni erbacee risultano infatti in notevole diminuzione l'orzo (da q. 12,5 a q. 11,0), l'avena (da q. 12,0 a q. 9,7), il *granoturco maggengo* (da q. 19,7 a q. 15,8) ed il *cinquantino* (da q. 8,6 a q. 6,6), le *patate* (da q. 91,5 a q. 64,8), i *prati avvicendati* (da q. 68,0 a q. 58,1) e gli *erbai* (da q. 28,9 a q. 24,1). Tra le stesse coltivazioni erbacee segnano invece aumenti il *frumento* <sup>(3)</sup> (da q. 13,6 a q. 14,7), la *segale* (da q. 12,0 a q. 12,6), il *tabacco* (da q. 13,0 a q. 15,4) ed i *cavoli* (da q. 224,9 a q. 271,0).

<sup>(1)</sup> Nei riguardi delle variazioni che si sono osservate in rapporto con la diffusione maggiore o minore di alcune coltivazioni erbacee e legnose, si possono fare i rilievi seguenti:

La vite, che occupava gran parte del piano e della zona collinare e si estendeva in località ben esposte della montagna, è andata notevolmente restringendosi specie nelle posizioni meno favorite, dove i vigneti, distrutti dalla fillossera, non vennero più ricostituiti.

I fruttiferi invece segnano un buon aumento, sia nel piano che nelle vallate, dove è tendenza a specializzarne la coltura in seguito ai fortunati risultati che i primi impianti hanno offerto. Il buon successo della frutticoltura nel Trentino si deve alla intelligenza degli agricoltori che, allevando le piante secondo la tecnica più razionale, sfruttano al massimo le favorevoli condizioni di ambiente.

Altra coltivazione che ha avuto un notevole incremento e che si è estesa non solo nei fondo-valle, ma anche nei terreni declivi, è quella del frumento che occupa vantaggiosamente in talune plaghe la superficie prima coltivata a granoturco. Quest'ultimo, che un tempo occupava una vastissima superficie, è andato oggi perdendo man mano terreno, specialmente dove le condizioni locali non ne permettono la più razionale coltivazione, soppiantato dal frumento, al piano e al colle, e dalla patata, in montagna.

Il tabacco, che anteguerra veniva coltivato esclusivamente in Val Lagarina, si è oggi non solo diffuso maggiormente in questa zona, ma si è esteso anche nella Valsugana e, in minore misura, in val d'Adige e nel basso Sarca.

Anche ai prati, sia naturali che artificiali, si è venuta destinando in questi ultimi tempi una maggiore superficie. Per i primi ciò è strettamente legato allo sviluppo della frutticoltura e alla preferenza di consociare i fruttiferi col prato, il quale, peraltro, viene a godere immenso beneficio dalla costruzione degli impianti irrigatori che favoriscono il suo attecchimento e la sua espansione. Altrove, come per esempio in Val Rendena, l'intensificarsi dell'allevamento del bestiame ha deciso quegli agricoltori a trasformare in prati permanenti quei terreni che prima erano destinati a seminativo.

Il prato artificiale trova il motivo della sua maggiore estensione nel fatto che, soprattutto nelle aziende di piano, viene oggi seguito un tipo di rotazione in cui si dà posto, oltre che alle coltivazioni da rinnovo e ai cereali, anche alla coltivazione di una leguminosa da foraggio, indispensabile per un maggiore incremento del patrimonio zootecnico.

<sup>(2)</sup> I mesi di gennaio e febbraio ebbero temperature eccezionalmente basse, che provocarono anche la morte di molte piante di viti, con ripercussioni sen-

Tra le coltivazioni legnose subiscono le diminuzioni più forti le *viti* in coltura specializzata <sup>(4)</sup> (da q. 53,2 a q. 46,7) e quelle in coltura promiscua (da q. 21,2 a q. 18,0), i *meli* in coltura specializzata <sup>(4)</sup> (da q. 15,0 a q. 11,9) e quelli in coltura promiscua (da q. 3,4 a q. 2,3) ed i *susini* in coltura promiscua (da q. 3,7 a q. 3,2); segnano invece aumenti notevoli gli *olivi* (da q. 15,8 a q. 22,9) ed i *peri* in coltura specializzata <sup>(4)</sup> (da q. 6,5 a q. 7,8).

Dal quadro VI della tavola II (Provincia) si rileva che la produzione media per ettaro del *frumento* è più alta nei seminativi con piante legnose che nei seminativi semplici <sup>(5)</sup>; e che il contrario si verifica per il *granoturco* <sup>(6)</sup> e per i *cereali minori*. Lo stesso quadro mostra che i cereali suddetti sono coltivati anche nelle colture legnose specializzate.

PRODUZIONI UNITARIE DEL SESSENNIO 1923-28

PROSPETTO N. 5.

COLTIVAZIONI	SEMINATIVI		DIFFERENZE	
	semplici q.	con piante legnose q.	q.	%
Frumento .....	12,2	14,1	+ 1,9	+ 15,6
Granoturco.....	20,6	19,7	- 0,9	- 4,4
Cereali minori.....	10,0	9,6	- 0,4	- 4,0

Il quadro VII della tavola II (Provincia) pone in evidenza che la produzione unitaria dei *foraggi* (in fieno normale), riferita alla superficie agraria e forestale, scende da q. 6,0 nel sessennio a q. 5,2 nel 1929, per effetto della siccità già ricordata.

**13. Numero delle piante legnose.** — Si è già accennato, al paragrafo 2, che un'interessante e specifica caratteristica della nuova catastazione agraria è costituita dalla rilevazione del numero medio delle piante per ettaro e dalle relative forme di allevamento. Questa rilevazione permette di dare un'idea sufficientemente precisa, oltre che della diversa distribuzione e densità delle piante legnose sulle superfici ad esse destinate, anche delle cause della diversa produttività delle piante stesse, siano esse in coltura specializzata od in promiscuità con le coltivazioni erbacee.

sibili nella produzione dell'uva. Il marzo fu quasi sempre sereno e tepido, l'aprile e il maggio furono piovosi, il giugno, il luglio, l'agosto e il settembre caldi, con piogge ripetute nella prima quindicina di agosto e con qualche temporale in settembre.

Il clima della provincia di Trento varia notevolissimamente con l'altitudine, con l'orientamento e con l'esposizione delle vallate, con la vicinanza ai bacini d'acqua od ai ghiacciai, con la protezione delle colline e delle montagne dai venti.

Nel territorio del basso Sarca, per l'influenza del lago di Garda e per il riparo naturale dai venti del settentrione, la media annuale della temperatura, che raramente scende sotto lo zero, si aggira intorno a 12°. Nella restante parte della Provincia la temperatura presenta oscillazioni non trascurabili secondo l'esposizione e l'altitudine: ovunque però scende in inverno, normalmente, sotto zero, raggiungendo talora minime di -10°, -15° ed anche -25°. Tale rigore è attenuato dalla secchezza dell'aria.

La neve cade normalmente solo nei mesi invernali: le medie danno 4 giornate nevose nel basso Sarca, 9 nella Val d'Adige fino a 300 metri d'altitudine, 15 fino a 650 metri e da 30 a 50 nelle regioni superiori a 650 metri.

La piovosità ha regime alpino, con massimi nei mesi di aprile e di maggio e nell'autunno e minimi nei mesi invernali. La quantità di pioggia diminuisce man mano che dal confine con la Lombardia e con il Veneto, ove si verifica una precipitazione media annua di 1.800 millimetri, ci si addentra nella Provincia, toccando via via medie di 1.400, 1.200, 1.000 millimetri ed anche meno.

La brina compare ogni anno, talora anche nella tarda primavera.

Tra i venti predominano i settentrionali ed i meridionali. Caratteristica è l'ora, brezza che spira regolarmente, in tutte le stagioni, dal lago di Garda.

La primavera è, in genere, normale; l'estate è caldissima e resa più penosa, nei fondovalli, dal calore irradiato dalle pareti delle montagne, spesso rocciose, senza traccia di vegetazione; l'autunno è mite e l'inverno, come già si è detto, rigido e asciutto.

<sup>(3)</sup> La produzione media annua della *paglia di cereali*, tipo frumento, è stata nella Provincia, nel sessennio 1923-28, di q. 422.899.

<sup>(4)</sup> Per piante in coltura specializzata si intendono qui le piante che investono le superfici riportate nelle colonne 2 (superficie integrante) e 6 (superficie ripetuta) del quadro IV.

<sup>(5)</sup> I seminativi semplici in parola sono meno fertili, per natura e per deficiente concimazione, di quelli con piante legnose.

<sup>(6)</sup> Il *granoturco* è coltivato in terreni fertili e umidi.

Dai dati esposti nei quadri IV delle tavole II e III può desumersi il numero di piante legnose distinte per specie ed esistenti nella Provincia, in ciascuna zona agraria e nei singoli Comuni.

Dai quadri suddetti risultano in complesso i seguenti dati:

PROSPETTO N. 6.

SPECIE	REGIONE UNICA DI MONTAGNA
Viti in coltura specializzata.....	migliaia 32.308
Viti in coltura promiscua.....	» 27.124
Olivi in coltura specializzata.....	» 57
Fruttiferi in coltura specializzata.....	» 84
Fruttiferi in coltura promiscua.....	» 619
Gelsi in coltura promiscua.....	» 1.328
Salici in coltura promiscua.....	» 6
Piante sparse diverse.....	» 701
<b>Totale (migliaia)</b>	<b>62.230</b>

Senza presumere di attribuire ai dati suesposti un valore assoluto, che non possono avere, è da rilevare il loro interessante significato, sia come espressione di « ordine di grandezza », sia come elementi atti a porre utili confronti fra i territori diversi di una stessa Provincia e tra Provincia e Provincia.

Così, per la provincia di Trento, risulta un numero complessivo, fra tutte le specie, di oltre 62 milioni di piante, dei quali le viti rappresentano la quasi totalità, risultandone oltre 32 milioni in coltura specializzata ed oltre 27 milioni in coltura promiscua (1).

Le rilevazioni compiute permettono di stabilire il numero approssimativo di ogni specie di fruttiferi coltivati in Provincia. In coltura specializzata risultano circa 58 mila *meli*, 17 mila *peri* e 9 mila *peschi*; in coltura promiscua circa 254 mila *meli*, 257 mila *peri*, 37 mila *susini*, 37 mila *peschi*, 23 mila *ciliegi* ed 11 mila *noci*.

Dalle indagini compiute risulta che la forma di allevamento predominante è per le viti la « pergola » e per gli olivi, i gelsi ed i fruttiferi il « pieno vento ».

(1) La produzione della *legna da ardere* (cioè tutta la produzione a combustibile) proveniente dai seminativi (semplici e con piante legnose), dalle colture legnose specializzate e dalle altre qualità di coltura semplici è calcolata mediamente in q. 329.653 (dei quali 232.740 di legna dolce e 96.913 di legna forte), tutti provenienti da latifoglie. Questi dati si riferiscono alla produzione in condizioni di media stagionatura.

(2) Le *bonifiche* che interessano la provincia di Trento sono le seguenti:

a) *Bonifica* della val d'Adige da Bronzolo a San Michele: comprende il prosciugamento e la sistemazione dei terreni di fondo valle, la regolazione idraulica del fiume e degli affluenti ed il consolidamento dei bacini montani inclusi nel bacino imbrifero. Ad opere compiute verranno a beneficiare circa 2.000 ettari;

b) *Bonifica* sulle due sponde dell'Adige da San Michele a Rovereto, in buona parte già eseguita;

c) *Bonifica* della Valsugana, in via di esecuzione: occupa un comprensorio di circa 600 ettari;

d) *Bonifiche* varie, consistenti nel prosciugamento e nella sistemazione di terreni acquitrinosi sparsi in tutta la Provincia.

Non si può tacere dell'eseguito miglioramento di 100, delle 650 esistenti in Provincia, *malghe* (aziende) alpine. Ciò è strettamente legato allo sviluppo del patrimonio zootecnico, che si gioverà di questo miglioramento e potrà subire un incremento numerico di circa un terzo.

(3) Gli *impianti irrigatori* hanno preso uno sviluppo considerevole (se ne contano 160); altri progetti sono allo studio.

(4) Va notata la diffusione di buoni *aratri* moderni, *erpici* e *zappatrici*; negli ultimi anni penetrarono fino nei più lontani villaggi le *seminatrici* da grano, per lo più piccole e adatte ai terreni di montagna, per l'acquisto delle quali gli agricoltori si uniscono in gruppo anche per partecipare al beneficio dei contributi statali.

(5) Dal « Bollettino mensile di Statistica agraria e forestale » dell'agosto 1931-IX si rileva che nel 1929 sono state distribuite per il consumo le seguenti quantità di *concimi chimici*: *concimi fosforici* q. 88.714 (perfosfati q. 84.582, fosfati macinati q. 50, scorie Thomas q. 4.082); *concimi azotati* q. 24.521 (solfato ammonico q. 9.478, calciocianamide q. 500, nitrato ammonico diluito q. 2.200, solfonitrato ammonico q. 100, nitrato di calcio q. 1.243, nitrato di soda q. 11.000); *concimi potassici* (sali potassici) q. 11.345.

(6) L'introduzione delle *foraggere leguminose* e la maggiore diffusione del frumento, in sostituzione della troppa ripetuta coltivazione del granoturco, contribuirono efficacemente ad elevare la produzione, particolarmente nel fondo valle, e a stabilire un avvicendamento.

(7) Le *razze precoci* di frumento permisero la coltivazione anche dove le vecchie varietà davano risultati negativi, specie in molti terreni del fondo valle,

Per lo stato di sviluppo (stazioni di produttività) delle viti può considerarsi sufficientemente rappresentativa, pur senza pretendere di dare un significato assoluto a tali cifre, la ripartizione percentuale che qui sotto si riporta.

PROSPETTO N. 7.

VITI IN COLTURA SPECIALIZZATA			VITI IN COLTURA PROMISCUA		
di recente impianto	in piena produzione	in deperimento	di recente impianto	in piena produzione	in deperimento
20	30	50	25	35	40

I portainnesti più diffusi sono: a) nelle ricostruzioni vecchie: Rupestris du Lot, Schwarzmann, 3309, 101<sup>14</sup>; b) nelle recenti: Teleki, 420 A, Kober 5 BB.

**14. Conclusioni.** — Dalle osservazioni esposte si può concludere che le rilevazioni del Catasto agrario della provincia di Trento rappresentino, con molta attendibilità, lo stato reale ed il progresso raggiunto dall'agricoltura della Provincia stessa caratterizzati da un accentuato ritmo nelle opere di miglioramento fondiario e da una maggiore intensità colturale.

I principali miglioramenti apportati in questi ultimi anni all'agricoltura trentina riguardano particolarmente:

le opere di bonifica (2);

il miglioramento e l'estensione delle opere di irrigazione (3);

l'aumento e il perfezionamento dei mezzi di lavorazione (4);

l'aumento del consumo dei concimi chimici (5);

il miglioramento degli avvicendamenti (6);

l'introduzione delle razze elette di frumento e particolarmente di quelle precoci (7);

l'impiego in tutte le coltivazioni delle razze migliori e più idonee alle condizioni della Provincia (8);

l'incremento delle colture legnose specializzate (9);

la diffusione delle colture industriali (10);

il miglioramento della lotta antiparassitaria (11);

il miglioramento del bestiame bovino (12);

lo sviluppo delle industrie agrarie (13);

soggetti alla ruggine, e sulle colline, soggette alla stretta; in montagna le razze elette fornirono un valido mezzo per elevare la produzione.

(8) S'introdussero nuove varietà di *patate*, di *granoturco*, di *segale*, di *ortaggi* ecc.; per le prime si cercò di addestrare gli agricoltori ad una, sia pure rudimentale, selezione.

(9) Prendono buono sviluppo, accanto ai *vigneti*, i *frutteti* di *meli* e *peri* in valle di Non, di Sole, d'Adige e Valsugana, di *peschi* in val d'Adige.

(10) Si coltiva il *tabacco*, cui si fa seguire generalmente il frumento.

(11) Le Aziende del Consiglio provinciale dell'Economia Corporativa preparano l'insetticida *Antiparassit*, di cui si esportano ogni anno circa q. 300. Annualmente si importano in Provincia, q. 500 di solfato di rame inglese e, dall'interno, quintali 8.500 di solfato di rame, q. 3.000 di zolfo e q. 80 di altri preparati.

(12) *Zone di allevamento* principali sono: la valle di Non colla razza Svitto, la valle di Fiemme con la razza Grigia e le Giudicarie con la Svitto-Rendena. Gli allevatori sono costituiti in società di allevamento, delle quali diverse tengono anche il libro genealogico e eseguono il controllo della mungitura. Ora il controllo è eseguito direttamente da incaricati della Cattedra d'Agricoltura, presso la quale è pure depositato il libro genealogico.

(13) Tra le *industrie agrarie* della Provincia hanno particolare importanza l'*enologica* e la *casearia*, che si svolgono in un numero rilevante di moderni stabilimenti enologici e di caseifici.

In Provincia si producono vini da mezzo taglio, da pasto (Marzemino e Teroldico) e da bottiglia (Trebbiano, Vino Santo, Riesling, Traminer, Borgogna e Cabernet). I caratteri organolettici di questi vini risentono ancora delle esigenze dei mercati del nord sui quali sono sempre stati ricercatissimi.

L'*industria casearia* si svolge in caseifici alpini, di valle e casalinghi. Gli alpini o di malga, in numero di 500, sono i più importanti; quelli di valle sono 300, dei quali 250 turnari e 50 cooperativi. L'industria casearia casalinga è affidata alle donne e si svolge nei *masi* di media montagna. I prodotti sono burro e formaggi: tra questi, il più rinomato è quello di Vezzena, fabbricato un pò dovunque, ma caratteristico dell'altopiano omonimo e degli altopiani di Folgaria e Lavarone.

Degna di menzione l'*industria serica* che per moltissimi anni è stata la principale fonte della vita economica del Trentino: strettamente connesso con questa industria è il rinomato Istituto Bacologico di Trento per la produzione del seme bachi.

Nel secolo scorso si contavano 52 filande: oggi funzionano solamente quelle di Pergine con 100 bacinelle, di Calliano con 80, di Ala e di Tione con 60, di Argo, di Borgo e di Lavis con 40.

Si ricordano ancora le *industrie del legno*, la *manifatturiera del tabacco* a Sacco di Rovereto e, infine, *oleifici*, *concerie*, *molini* e numerose altre piccole industrie a carattere artigianale.

l'esportazione di prodotti frutticoli <sup>(1)</sup>;

l'allargamento del credito agrario <sup>(2)</sup>.

Ulteriori constatazioni e considerazioni potranno svolgersi dagli studiosi sull'esame delle rilevazioni del Catasto agrario


della Provincia. I numerosi dati analitici contenuti nelle diverse tavole del presente fascicolo forniscono una ricca messe di notizie e di documentazioni che possono permettere di compiere molteplici ed interessanti elaborazioni.

<sup>(1)</sup> Oggetto di *esportazione* sono le pere e specialmente le mele, che trovano facile sbocco in molti mercati esteri dove godono meritata rinomanza per bellezza e bontà. La Germania assorbe la maggior parte della produzione frutticola trentina; quantità minori ne assorbono la Francia, l'Inghilterra, l'Austria. La quantità di frutta esportata annualmente varia fra gli 80.000 ed i 100.000 quintali; all'interno, specialmente in Lombardia, in Liguria e in Piemonte, se ne mandano ogni anno da 10 a 12 mila quintali. L'esportazione dell'uva si aggira sui 50.000 quintali annui; quella dei mosti sui 20-25 mila ettolitri e quella del vino sui 100-110.000 ettolitri.

<sup>(2)</sup> Oltre gli Istituti di carattere nazionale o interregionale, esercitano nel Trentino: a) il *credito fondiario*, l'Istituto di credito fondiario della regione tridentina; b) il *credito agrario*, le Casse di Risparmio di Trento e di Rovereto e le casse rurali e le banche locali. Secondo i dati forniti dalle due Casse di Risparmio furono emessi crediti agrari per L. 10.950.806,75 nel 1927, per L. 11.656.777 nel 1928, per L. 8.546.000 nel 1929 e per L. 17.550.377,80 nel 1930.

# TAVOLE





# AVVERTENZE ALLE TAVOLE (1)

Le voci precedute da asterisco (\*) richiamano quelle, pure contrassegnate con asterisco, dei quadri delle tavole II e III.

## TAV. I-II-III.

**1. Superficie territoriale.** — È l'area complessiva del territorio considerato (Comune, Zona agraria, Regione agraria, Provincia). Le superfici territoriali si riferiscono alle Circostrizioni amministrative esistenti al 31 dicembre 1929-VIII.

Nei Comuni nei quali al 31 dicembre 1929-VIII erano ultimati i calcoli delle aree eseguiti dal Catasto geometrico, sono state assunte le superfici territoriali risultanti da detti calcoli.

Per i Comuni nei quali le operazioni stesse non hanno avuto inizio o sono ancora in corso, l'accertamento della rispettiva superficie fu eseguito con accurata planimetrazione delle levate di campagna dell'Istituto Geografico Militare, debitamente aggiornate nelle Circostrizioni comunali al 31 dicembre 1929-VIII. Si tratta pertanto di cifre che hanno l'approssimazione propria del metodo impiegato. Per il metodo di planimetrazione adottato, cfr.: Istituto Centrale di Statistica - «Annali di Statistica» - Serie VI - Vol. XXVII (Relazione del Capo del Reparto Statistiche Agrarie e Catasto Agrario, pagg. 217 a 220).

**2. Superficie agraria e forestale.** — È la parte di superficie territoriale destinata alla produzione agraria e forestale. Comprende tutti i terreni a coltura propriamente detta, e che danno una produzione spontanea utilizzabile.

**3. Superficie improduttiva.** — È la parte di superficie territoriale che non dà produzione agraria o forestale. Comprende le superfici occupate da acque, fabbricati, strade, ferrovie, tramvie, sterili per natura. Gli sterili per natura, sono superfici assolutamente improduttive e comprendono le nude rocce, i ghiacciai, le spiagge del mare, ecc. La improduttività di tali terreni si riferisce al momento della catastazione agraria ed è considerata tale dal punto di vista agrario-forestale e può pertanto riguardare terreni che sono invece produttivi dal punto di vista delle industrie estrattive (miniere, cave, saline, stagni da pesca, ecc.). Per le Provincie ancora prive di Catasto geometrico, la superficie improduttiva è stata ottenuta, in alcuni casi, per differenza. In tali casi, il dato deve considerarsi come approssimativo.

**4. Ripartizione della superficie agraria e forestale.** — La superficie agraria e forestale viene ripartita nelle seguenti qualità di coltura:

*Seminativi* (semplici, con piante legnose); *prati permanenti* (semplici, con piante legnose); *prati-pascoli permanenti* (semplici, con piante legnose); *pascoli permanenti* (semplici, con piante legnose); *colture legnose specializzate*; *boschi* (castagneti da frutto, altri boschi); *incolti produttivi* (semplici, con piante legnose).

**5. Seminativi.** — I *seminativi* comprendono tutti i terreni aratori e in genere tutti quelli destinati alle coltivazioni erbacee.

Si hanno *seminativi semplici*, quando in essi non esistono piante legnose, oppure ve ne esistono in numero così limitato che la loro area d'insidenza (proiezione sul terreno della chioma considerata a maturità) copre meno del 5% della superficie del seminativo.

Si hanno *seminativi con piante legnose* (coltura promiscua di piante erbacee e arboree o arbustive, agrarie o forestali) quando l'area d'insidenza di queste copre più del 5%, ma non oltre il 50% della superficie del seminativo.

**6. Prati, prati-pascoli e pascoli permanenti.** — Comprendono i terreni che, almeno per un periodo di tempo non inferiore a 10 anni, non vengono lavorati e sono utilizzati esclusivamente, o quasi, per la produzione di foraggio.

Ove il foraggio venga raccolto esclusivamente a mezzo di sfalcio, si ha il *prato permanente*.

Ove il foraggio venga utilizzato esclusivamente a mezzo del bestiame pascolante, senza cioè falciatura, si ha il *pascolo permanente*.

Sono *prati-pascoli permanenti* quelli che normalmente danno uno sfalcio primaverile e vengono poi utilizzati come pascoli per il resto dell'anno.

Nei terreni a pascolo sono compresi anche i terreni boscati e cespugliati nei quali il pascolo del bestiame ha maggiore importanza della produzione legnosa.

La distinzione tra prati, prati-pascoli e pascoli permanenti, *semplici* e *con piante legnose*, è fatta in base allo stesso criterio indicato per i seminativi e cioè: area d'insidenza minore del 5%, o compresa tra il 5% e il 50%.

**7. Colture legnose specializzate.** — Le colture legnose specializzate sono rappresentate dai terreni coltivati a piante legnose agrarie (arboree od arbustive) o esclusivamente (cioè senza promiscuità con piante erbacee) o prevalentemente (area d'insidenza superiore al 50% della superficie): oliveti, agrumeti, mandorleti, frutteti, gelseti e simili. Fa eccezione al criterio della prevalenza dell'area di insidenza, la vite, dato il suo speciale portamento. Essa si qualifica come coltura legnosa specializzata (vigneto) quando le caratteristiche locali di impianto e di coltivazione sono, localmente, proprie del vigneto.

**8. Incolti produttivi.** — Comprendono quei terreni quasi sterili che, pur non offrendo una produzione agraria o forestale nel senso ad essa normalmente attribuito, danno, pur tuttavia, un qualche prodotto spontaneo di legna o di erba, quantitativamente assai limitato rispetto alla unità di superficie. Vi si comprendono le rupi boscate, i gerbidi, le brughiere, alcuni relitti fluviali o marittimi, e quelle superfici che furono già pascoli e vennero successivamente dilavati o semisteriliti, o furono già boschi e dipoi ridotti in condizioni di grave deterioramento, così da offrire una produzione legnosa unitaria insignificante. Vi appartengono altresì i terreni più superficiali, a rocce pressoché affioranti, o saltuariamente emer-

genti, che non consentono se non una produzione assolutamente minima, e i terreni coperti interamente o per la massima parte da suffrutici. La distinzione fra *incolti produttivi semplici* o *con piante legnose*, si basa sul consueto criterio dell'area di insidenza della loro vegetazione legnosa.

**9. Boschi.** — Tutti gli altri terreni — cioè quelli ad esclusiva o prevalente produzione legnosa (legname da opera, legna da ardere, fascine e carbone) o a produzione di cortecce, resine, succhi, ghiande, pinoli, ecc., foglie e frasche per mangime o per concia — sono boschi. Tali sono considerati anche i « *parchi* », quando l'area d'insidenza delle piante arboree copre più del 50% della loro superficie.

Sono compresi nei boschi — ma tenuti distinti — i *castagneti da frutto*.

Nei riguardi dei boschi, il Catasto Agrario si limita a rilevarne la superficie, eccetto che nei castagneti da frutto, nei quali esegue anche la rilevazione delle relative produzioni. Ogni altra rilevazione in merito alla ripartizione delle superfici, delle specie, forme di governo e corrispondenti produzioni, è oggetto del *Catasto Forestale* in corso di formazione a cura dell'Istituto Centrale di Statistica. I lavori inerenti a tale Catasto sono affidati al personale tecnico della Milizia Forestale.

Le rilevazioni delle produzioni del legname da opera, fascine e carbone, cortecce, resine, succhi, ecc. come sopra, nei prati permanenti, prati-pascoli permanenti e pascoli permanenti e negli incolti produttivi, sono pure oggetto di detto Catasto Forestale.

Nei frequenti casi di scarsa densità o di produzioni unitarie molto limitate (graduali passaggi alle qualità di coltura « *pascolo con piante legnose* » e « *inculto produttivo con piante legnose* »), la precisazione della qualità di coltura « *bosco* » presenta, come è noto, difficoltà considerevoli (cfr. « *Aggiornamento del Catasto Agrario e aggiornamento del Catasto Forestale* ») (1). Tuttavia, la identità dei criteri discriminanti delle singole qualità di coltura seguiti per le rilevazioni dei due Catasti, Agrario e Forestale, e il collegamento tra i rispettivi organi di rilevazione, consentono di ridurre praticamente al minimo eventuali discordanze nei risultati delle rilevazioni.

## TAV. II-III.

### QUADRO I.

**10. Giacitura.** — Indica se il territorio del Comune giace, prevalentemente, in montagna, in collina o in pianura. Tale indicazione, stabilita sulla base di caratteri prevalenti, deve essere considerata come sintetica e approssimativa.

**11. Posizione geografica.** — La latitudine e la longitudine sono riferite al *\*Centro principale* del Comune, intendendo per tale quello ove ha sede il Municipio.

I dati di latitudine e di longitudine sono espressi con l'approssimazione di 1'. La latitudine è misurata dal meridiano fondamentale di Roma (Monte Mario); è preceduta dal segno (+) se è orientale, dal segno (—) se è occidentale.

**12. Altimetria.** — Per *massima* e *minima*, si intendono le quote altimetriche, massima o minima, sul livello del medio mare, fra quelle indicate nelle levate di campagna dell'Istituto Geografico Militare.

L'*altimetria prevalente* è generalmente valutata con apprezzamento a vista sulle levate di campagna dell'Istituto Geografico Militare. Talvolta si è calcolata planimetricamente sulle levate stesse, in base alle porzioni di territorio comprese tra le successive curve di livello.

La quota altimetrica del *Centro principale* è riferita alla soglia della Chiesa Madre o a quella della casa Comunale.

**13. Popolazione.** — Si riportano i dati del Censimento 21 Aprile 1931-IX.

*Popolazione presente o di fatto.* — È costituita dalle persone che al momento del Censimento si trovavano presenti nel Comune, sia che avessero in questo *dimora abituale*, o vi avessero *dimora temporanea*.

*Popolazione agglomerata.* — È quella che abita nei centri. — (Per centri si intendono quei raggruppamenti di popolazione che vivono intorno ad un luogo di raccolta — una chiesa, una scuola, una stazione ferroviaria o tramviaria o di servizi automobilistici, negozi — ove sogliono concorrere gli abitanti dei luoghi vicini, per ragioni di culto, istruzione, affari, ecc.).

*Popolazione sparsa.* — È quella che abita nelle case isolate in campagna. In generale è considerata popolazione sparsa anche quella che abita in piccoli raggruppamenti di case (casolari, fattorie, ecc.) privi di un luogo di raccolta, a meno che considerazioni speciali non permettano di ravvisare in questi luoghi, dei centri nascenti o in via di formazione.

*Popolazione residente.* — È costituita dalle persone aventi la loro *dimora abituale* nel Comune. Essa comprende sia le persone che alla data della rilevazione erano presenti nel Comune (con *dimora abituale*), sia le persone che ne erano *temporaneamente assenti*. La popolazione residente viene considerata come *popolazione legale* fino al censimento successivo.

**14. \*Popolazione agricola.** — Si riportano i dati *provvisori* del Censimento agricolo 19 Marzo 1930-VIII.

Secondo il Censimento agricolo, la popolazione agricola comprende « le persone che sono proprietarie, usufruttuarie o affittuarie di terreni o che conducono aziende agricole, pastorali, forestali, floreali, orticole, di allevamento animale o che sono

(1) Per i casi speciali o per ulteriori precisazioni di dettaglio, si rinvia il lettore alle seguenti pubblicazioni: MINISTERO DI AGRICOLTURA, INDUSTRIA E COMMERCIO. - *Catasto Agrario*. - Vol. VI - Introduzione - Roma, 1915. - ISTITUTO CENTRALE DI STATISTICA. - *Aggiornamento Catasto Agrario e formazione Catasto Forestale*. - (Roma, 1923-VI); *Catasto agrario - Istruzioni aggiuntive per il suo aggiornamento*, Circolare n. 65 del 5 maggio 1930-VIII (Roma, 1930); *Catasto agrario - Istruzioni aggiuntive per la sua formazione ex-novo*, Circolare n. 66 del 5 maggio 1930-VIII (Roma, 1930); *Catasto agrario - Esempio di aggiornamento* (Roma, 1930-VIII); *Catasto agrario - Esempio di rilevazione ex-novo* (Roma, 1930-VIII).

occupate in tali aziende *in maniera fissa o saltuaria*, sia come direttori o amministratori o fattori, sia come lavoratori manuali, fissi o giornalieri, di qualunque specie o categoria». Dette persone si considerano come aventi una *occupazione agricola principale*, qualora questa assorba la maggior parte della loro attività o fornisca loro la maggior parte delle entrate.

Si considerano con *occupazione agricola secondaria*, tutte quelle persone che, avendo una professione principale di carattere non agricolo, o non avendone alcuna, compiono tuttavia qualche lavoro agricolo o esercitano una attività o funzione connessa coll'attività agricola o forestale, purchè non in misura trascurabile.

**15. \*Aziende agricole.** — Si riportano i dati *provvisori* del Censimento agricolo 19 marzo 1930-VIII.

Secondo il detto Censimento agricolo, si considera azienda agricola « *qualsunque estensione di terreno destinato alla produzione floreale, orticola, agricola o forestale, anche se i prodotti non sono venduti* (sono esclusi soltanto i piccoli orti con i giardini esistenti nei centri principali dei Comuni aventi una popolazione complessiva di almeno 15.000 abitanti, secondo il Censimento 1° dicembre 1921, e che non vendono i loro prodotti) ».

**16. \*Bestiame.** — Si riportano i dati *definitivi* del Censimento agricolo detto.

#### QUADRO II.

Per la interpretazione di quanto contenuto nel quadro II, vedansi le presenti avvertenze da 1 a 8.

#### QUADRO III.

I raggruppamenti delle coltivazioni, che si trovano in tale quadro, hanno la loro rispondenza nel prospetto V col. 2, dove le singole coltivazioni si susseguono nello stesso ordine.

Detti gruppi sono *totalizzati* nel quadro per indicare la *superficie complessiva delle coltivazioni in avvicendamento*. Segue la superficie delle coltivazioni *permanenti* e cioè di quelle che costituiscono gli *orti stabili* (orti industriali ed orti familiari) e le *risaie stabili*. Tutte queste superfici *integranti* (vedi avvertenza n. 20) sono date al netto delle tare e degli spazi sotto le arborature.

**17. Tare.** — Si intendono per *tare*, quelle piccole superfici che restano inutilizzate per la coltura vera e propria, perchè occupate da fossi, capezzagne, sentieri poderali, ecc. Possono essere *produttive* (quando danno un prodotto di erba spontanea o di legna) o *improduttive*.

**18. Spazi sotto le arborature.** — Si intendono per tali, quelle porzioni o striscie di terreno che si trovano sotto o intorno alle piante legnose, siano queste disposte in filari o no, e che non sono destinate alla semina. Anche questi spazi possono essere *produttivi* (quando danno una produzione erbacea) o *improduttivi*.

**19. Colture intercalari.** — Al n. 8 del quadro III sono registrate le superfici delle *colture intercalari* vere e proprie. Queste colture sono indicate in dettaglio nel quadro V, col. 5 delle superfici *ripetute* (vedi avvertenza n. 21).

Nel prospetto III, dove non esiste un'apposita colonna per le superfici *ripetute*, il complesso delle superfici a coltivazione intercalare viene registrato fra parentesi.

#### QUADRO IV.

**20. Superfici integranti.** — Sono considerate « *integranti* » le superfici la cui somma si eguaglia al totale della superficie agraria e forestale.

Si attribuisce la superficie integrante: a) alle coltivazioni che occupano il terreno in esclusività; b) a quelle che, in consociazione ad altre, occupano il terreno per tutto o per la maggior parte dell'anno agrario e sono considerate come principali, in confronto alle altre ad esse consociate. La consociazione può aver luogo fra coltivazioni erbacee e legnose (coltura promiscua), fra erbacee ed erbacee, fra legnose e legnose.

Quindi, alle coltivazioni legnose si attribuisce la superficie integrante quando esse sono in *coltura specializzata* (Vedi avvertenza n. 7).

Quando la coltura legnosa specializzata non sia costituita da un'unica specie di piante (ad esempio: vigneto con olivi e fruttiferi; aranceto con limoni, ecc.) si attribuisce la superficie integrante alla specie che predomina (viti, aranci).

**21. Superfici ripetute.** — Si attribuisce la superficie ripetuta: a) a quella, delle piante consociate, che non è considerata come principale (alla quale, invece, va attribuita la superficie integrante). Così, ad es.: nel caso dei fagioli consociati al granturco, si attribuisce la superficie ripetuta ai fagioli; nel caso di foraggiera consociata al grano, si attribuisce la superficie ripetuta alla foraggiera (caso della superficie ripetuta del *prato artificiale nel primo anno di impianto*), ecc.; b) alle colture intercalari (ad es. gli erbai autunno-vernini o cavolfiori, che seguono il grano; ecc.).

Alle piante legnose si attribuisce la superficie ripetuta, quando esse sono coltivate in promiscuità con erbacee e la loro insidenza non copre più del 50% della superficie.

Nel caso, ricordato all'avvertenza n. 20, di colture legnose specializzate non costituite da un'unica specie di piante (ad es. vigneto con olivi e fruttiferi, aranceto con limoni), si attribuisce la superficie ripetuta alle specie non predominanti coesistenti (olivi e fruttiferi; limoni), nonchè alle eventuali coltivazioni erbacee sottostanti.

Ogni qualvolta non esista una apposita colonna per la registrazione delle superfici ripetute, le cifre corrispondenti sono indicate fra parentesi. Vedasi, ad esempio, il quadro III (coltivazioni intercalari) e il quadro IV col. 2 (superficie dei sostegni vivi).

**22. Sostegni vivi.** — La superficie, cui si riferiscono, è *ripetuta*.

**23. Superfici ripetute delle piante legnose.** — Le superfici ripetute delle piante legnose di specie coesistenti in altre colture legnose specializzate (per es. viti nell'oliveto) si registrano in apposita colonna (col. 6).

**24. \*Coltivazioni legnose in coltura promiscua.** — Nella colonna 8, destinata a tali coltivazioni, si sono anche registrate le superfici relative alle piante sparse e

a quelle delle tare, al fine di poter calcolare (in base al numero medio di piante ad ettaro), il numero complessivo delle piante stesse.

**25. \*Diverse nelle tare, seminativi semplici, ecc.** — Vedi avvertenza n. 24.

**26. Numero medio di piante per ettaro** (col. 4, 7 e 9). — Tale numero risulta da una media aritmetica ponderata, calcolata secondo le speciali istruzioni all'uopo impartite (1).

**27. Forma prevalente di allevamento** (col. 5). — La registrazione ha carattere indicativo.

#### QUADRO V.

*Superfici integranti e superfici ripetute.* — vedi Avvertenze n. 20 e 21.

**28. \*Numero elenco delle coltivazioni** (col. 1). — Le coltivazioni sono registrate nell'ordine dei gruppi indicati nel quadro III. Ciascuna è contrassegnata da un numero progressivo (1). Voci e numeri restano identici per tutte le tavole, il che giova grandemente ai raffronti e faciliterà futuri perfezionamenti per eventuali omissioni o inesattezze.

Ad evitare che questa uniformità di inquadramento dia un insufficiente rilievo a speciali condizioni meritevoli di essere messe in evidenza, si fanno apposite note in calce al quadro (sulle consociazioni, sulla produzione di semenzine foraggere, sulla composizione dei prati avvicendati, sulla estensione dei prati nelle colture legnose specializzate, sulle superfici irrigate, sugli orti industriali, sulla composizione degli erbai, sulla produzione di uva da tavola e da consumo diretto, ecc.) o si danno notizie più dettagliate nei « Cenni illustrativi ».

Alle coltivazioni elencate specificatamente nella colonna 2 seguono, per ogni gruppo, la voce « *altri* » o « *altre* ». Così i numeri: 9 per i cereali, 16 per le industriali, 26 per le leguminose da granella, ecc. Tali voci raggruppano coltivazioni che in genere sono di *secondaria* e spesso di *infima* importanza. Tuttavia, qualora taluna di esse abbia una maggiore importanza, se ne fa cenno specifico in nota con la indicazione dei relativi dati di superficie e di produzione.

Per le coltivazioni dal n. 10 al n. 37, e cioè patate e tutti gli ortaggi, è da notare che esse possono essere sia *in pieno campo* che in *orti industriali*. Non si pone alcuna nota se sono in pieno campo. Si fanno annotazioni specifiche a piedi del quadro se sono, in tutto o in parte, in orti industriali.

Le produzioni di foraggi sono espresse in quintali di fieno normale (vedi avvertenza n. 36).

Per gli *altri boschi* (n. 95) non si dà la produzione (vedi avvertenza n. 9). Solo per lo strame si indica la produzione in nota al quadro.

**29. \*Orti familiari - \*Fiori - \*Coltivazioni ornamentali e per fronda verde - \*Piante ornamentali - \*Vivai.** — Per gli orti familiari (n. 37), per i fiori (n. 38 e 39), per le coltivazioni ornamentali e per fronda verde (n. 40), per le piante ornamentali (n. 88 e 89) e per i vivai (n. 93), la produzione è indicata in *valore* (migliaia di lire).

**30. \*Colture legnose.** — Ogni coltivazione legnosa è distinta in *specializzata a)* e in *promiscua b)*. Da notare che, nelle colonne 5 e 6, relative alle superfici ripetute, vengono registrate, non solo le superfici e relative percentuali delle coltivazioni legnose promiscue, ma anche quelle delle coltivazioni legnose in altre colture specializzate (per il meleto e viceversa; susini nel pescheto e viceversa; ecc.).

Gli altri prodotti da coltivazioni legnose (legna da ardere, da carta, da pali, ecc.), che non possono trovare sede di registrazione nelle colonne del quadro, vengono registrati a piedi del quadro stesso, con una chiamata in corrispondenza alle colonne 11 e 12.

**31. \*Produzione totale in base al rendimento unitario medio del sessennio 1923-1928** (col. 11). — La produzione totale per il sessennio 1923-'28 - base di riferimento per i confronti catastali - è stata ottenuta applicando la produzione media unitaria rilevata nel sessennio detto, all'unica superficie di sicuro accertamento che è quella del 1929. Ciò si è reso necessario per diverse considerazioni e, specialmente, per la incertezza e inesattezza delle superfici registrate dalle statistiche agrarie nei singoli anni dal 1923 al 1928, nonchè per le complesse variazioni di superfici, a seguito delle frequenti modificazioni delle circoscrizioni amministrative comunali e provinciali.

È da tener presente che, nelle tavole II (Provincia, Regioni, Zone) le cifre registrate alle colonne 11 e 12 (produzioni totali), talvolta non corrispondono esattamente al prodotto della superficie (col. 3-5) per le rispettive produzioni unitarie (col. 9-10) a causa dei necessari arrotondamenti (al decimo) delle cifre di dette produzioni unitarie. Le suddette produzioni totali, rappresentano invece, esattamente la somma delle corrispondenti cifre di produzione totale dei Comuni componenti le Zone, delle Zone componenti le Regioni, delle Regioni componenti la Provincia.

**32. \*Nelle tare, riposi, incolti, ecc.** (N. 48 dell'elenco). — Le cifre della produzione (indicate nelle col. 11 e 12) si riferiscono alla produzione accessoria di foraggio specificata nel quadro VII, col. 1, sub A).

#### QUADRO VI.

**33. \*Produzione totale in base al rendimento unitario medio del sessennio 1923-28.** Vedi avvertenza n. 31.

**34. Cereali.** — Il quadro intende specificare le variazioni nella produzione unitaria dei diversi cereali, in relazione alla diversa qualità di seminativi in cui si coltivano (semplici, con piante legnose, sotto le colture legnose specializzate).

**35. \*Cereali minori.** — Comprendono la segale, l'orzo, l'avena e gli altri cereali eventuali.

#### QUADRO VII.

**36. \*Fieno normale.** — La produzione è data in quintali di fieno normale o cioè in equivalenti di fieno di buon prato naturale polifita asciutto.

Per la produzione accessoria di foraggio sub A), vedi avvertenza n. 32.

(1) Cfr. ISTITUTO CENTRALE DI STATISTICA - Reparto Catasto Agrario. — Circolari n. 65 e n. 66 del 5 maggio 1930-VIII.

## **TAVOLA I**

### **RIASSUNTO DELLA PROVINCIA DI TRENTO**

## **TAVOLA I-bis**

### **RIASSUNTO DEL BESTIAME DELLA PROVINCIA DI TRENTO**

## **TAVOLA II**

### **PROVINCIA DI TRENTO - REGIONE UNICA DI MONTAGNA**

Zona agraria	IX	-	Ex-circondario di Rovereto
Zona agraria	X	-	Ex-circondario di Riva
Zona agraria	XI	-	Ex-circondario di Trento
Zona agraria	XII	-	Ex-circondario di Tione di Trento
Zona agraria	XIII	-	Ex-circondario di Borgo
Zona agraria	XIV	-	Ex-circondario di Cles
Zona agrario	XV	-	Ex-circondario di Cavalese



# Riassunto della provincia di TRENTO

Tav. I.

N. d'ord. e tot. Comuni	COMUNI ZONE E REGIONI AGRARIE		RIPARTIZIONE DELLA SUPERFICIE AGRARIA E FORESTALE (1929)												SUPERFICIE (1929)						POPOLAZIONE (Censim. 21-IV-1931-IX)				
			SEMINATIVI				PRATI PRATI-PASCOLI E PASCOLI PERMANENTI		COLTURE LEGNOSE SPECIALIZZATE		BOSCHI		INCOLTI PRODUTTIVI		AGRARIA E FORESTALE		IMPRO- DUTTIVA		TERRI- TORIALE		PRESENTE		RESIDENTE		
			semplici		con piante legnose						castagneti da frutto		altri boschi												
			ha.	%	ha.	%	ha.	%	ha.	%	ha.	%	ha.	%	ha.	%	ha.	%	ha.	%	N.	%	N.	%	
1	2	3	4	5	6	7	8	9	10	11	12	13	14	15	16	17	18	19	20	21	22	23	24	25	26
<b>REGIONE AGRARIA DI MONTAGNA</b>																									
<b>Zona agraria IX. — Ex-circondario di Rovereto</b>																									
1	Ala	58	3,3	1.047	14,4	2.105	13,7	33	2,0	4	7,1	8.175	19,9	143	8,4	11.565	16,8	422	11,1	11.987	16,5	6.349	8,5	6.438	9,4
2	Aldeno	184	10,6	332	4,6	394	2,6	166	10,0	-	-	1.826	4,5	120	7,1	3.022	4,4	165	4,4	3.187	4,4	3.140	4,7	3.329	4,9
3	Àvio	3	0,2	427	5,9	1.624	10,6	351	21,2	-	-	4.200	10,2	2	0,1	6.607	9,6	276	7,3	6.883	9,6	3.770	5,7	3.932	5,7
4	Beseno	1	0,1	363	5,0	508	3,3	102	6,1	-	-	2.410	5,9	22	1,3	3.406	5,0	209	5,6	3.615	5,0	2.457	3,7	2.556	3,7
5	Brentonico	57	3,3	807	11,1	2.486	16,2	104	6,3	26	46,4	2.499	6,1	158	9,3	6.137	8,9	130	3,4	6.267	8,6	3.578	5,4	3.956	5,8
6	Folgaria	512	29,4	25	0,3	2.469	16,1	40	2,4	-	-	3.853	9,4	120	7,1	7.019	10,2	143	3,8	7.162	9,9	3.719	5,6	4.615	6,7
7	Isera	57	3,3	389	5,4	254	1,7	45	2,7	-	-	550	1,3	34	2,0	1.329	1,9	85	2,2	1.414	2,0	1.908	2,9	1.913	2,8
8	Mori	39	2,2	871	12,0	102	0,7	51	3,1	23	41,1	873	2,1	71	4,2	2.030	2,9	180	4,7	2.210	3,0	5.527	8,3	5.474	8,0
9	Nomi	-	-	149	2,1	8	0,1	69	4,2	-	-	346	0,8	13	0,8	585	0,9	64	1,7	649	0,9	1.235	1,8	1.198	1,7
10	Pannone	271	15,6	294	4,1	408	2,7	13	0,8	3	5,4	1.384	3,4	67	3,9	2.440	3,5	123	3,2	2.563	3,5	1.704	2,6	1.786	2,6
11	Pomarolo	2	0,1	207	2,9	80	0,5	101	6,1	-	-	582	1,4	20	1,2	902	1,4	39	1,0	1.031	1,4	1.537	2,3	1.537	2,2
12	Rovereto	68	3,9	1.191	16,4	81	0,5	233	14,0	-	-	2.602	6,3	274	16,1	4.449	6,5	598	15,8	5.047	7,0	20.568	30,9	20.358	29,6
13	Terragnolo	140	8,1	133	1,8	310	2,0	70	4,2	-	-	2.800	6,8	370	21,8	3.823	5,6	127	3,3	3.950	5,4	2.066	3,1	2.293	3,3
14	Trambileno	84	4,8	135	1,9	2.928	19,1	17	1,0	-	-	1.770	4,3	-	-	4.932	7,2	89	2,3	5.021	6,9	1.277	1,9	1.392	2,0
15	Vallarsa	260	14,9	98	1,3	1.010	6,6	75	4,5	-	-	5.801	12,9	186	11,0	6.930	10,1	908	23,9	7.838	10,8	2.780	4,2	2.908	4,2
16	Villa Lagarina	3	0,2	486	6,7	415	2,7	99	6,0	-	-	1.419	3,5	79	4,6	2.501	3,6	169	4,5	2.670	3,7	3.225	4,8	3.257	4,8
17	Volano	-	-	294	4,1	146	0,9	90	5,4	-	-	499	1,2	19	1,1	1.048	1,5	71	1,9	1.119	1,5	1.736	2,6	1.761	2,6
	<b>Totale</b>	<b>1.739</b>	<b>100,0</b>	<b>7.248</b>	<b>100,0</b>	<b>15.326</b>	<b>100,0</b>	<b>1.859</b>	<b>100,0</b>	<b>56</b>	<b>100,0</b>	<b>41.089</b>	<b>100,0</b>	<b>1.698</b>	<b>100,0</b>	<b>68.815</b>	<b>100,0</b>	<b>3.798</b>	<b>100,0</b>	<b>72.613</b>	<b>100,0</b>	<b>66.578</b>	<b>100,0</b>	<b>68.703</b>	<b>100,0</b>
<b>Zona agraria X. — Ex-circondario di Riva</b>																									
18	Arco	10	4,3	1.273	41,0	447	9,3	202	52,6	39	30,7	3.846	16,8	127	29,3	5.944	18,6	381	11,4	6.325	17,9	9.148	29,5	8.517	28,2
19	Bezzecca	112	48,7	-	-	1.812	37,9	9	2,3	-	-	3.798	16,6	8	1,9	5.739	17,9	285	8,5	6.024	17,0	1.305	4,2	1.346	4,5
20	Dro	5	2,2	611	19,6	54	1,1	31	8,1	8	6,3	2.015	8,8	106	24,4	2.830	8,8	800	23,8	3.630	10,3	3.028	9,8	3.218	10,7
21	Molina di Ledro	19	8,3	143	4,6	707	16,7	-	-	2	1,6	4.015	17,5	36	8,3	5.012	15,7	70	2,1	5.082	14,4	1.653	5,3	1.602	5,6
22	Riva	7	3,0	787	25,3	367	7,7	120	31,3	26	20,3	3.616	15,8	100	23,0	5.023	15,7	1.620	48,3	6.643	18,8	12.926	41,7	12.206	40,5
23	Tenno	3	1,3	294	9,5	513	10,7	20	5,2	52	40,9	1.816	7,9	13	3,0	2.711	8,5	119	3,5	2.830	8,0	1.677	5,4	1.820	6,0
24	Tiarno	74	32,2	-	-	795	16,6	2	0,5	-	-	3.805	16,6	44	10,1	4.720	14,8	79	2,4	4.799	13,6	1.290	4,1	1.348	4,5
	<b>Totale</b>	<b>230</b>	<b>100,0</b>	<b>3.108</b>	<b>100,0</b>	<b>4.785</b>	<b>100,0</b>	<b>384</b>	<b>100,0</b>	<b>127</b>	<b>100,0</b>	<b>22.911</b>	<b>100,0</b>	<b>434</b>	<b>100,0</b>	<b>31.979</b>	<b>100,0</b>	<b>3.354</b>	<b>100,0</b>	<b>35.333</b>	<b>100,0</b>	<b>31.027</b>	<b>100,0</b>	<b>30.147</b>	<b>100,0</b>
<b>Zona agraria XI. — Ex-circondario di Trento</b>																									
25	Albano	1	..	184	2,0	166	1,1	48	1,2	20	8,1	1.207	2,7	10	0,5	1.636	2,1	503	5,3	2.139	2,5	1.645	1,4	1.648	1,3
26	Baselga di Pinè	259	10,4	7	0,1	930	6,4	6	0,1	-	-	2.494	5,5	3	0,2	3.699	4,8	384	4,0	4.083	4,7	3.258	2,7	3.599	3,0
27	Bedollo	101	4,1	-	-	970	6,7	-	-	-	-	1.480	3,3	2	0,1	2.553	3,3	193	2,0	2.746	3,2	1.489	1,2	1.463	1,2
28	Cavèdine	2	0,1	614	6,6	717	5,0	77	1,9	-	-	1.983	4,4	287	14,7	3.660	4,7	172	1,8	3.832	4,4	2.468	2,1	2.627	2,2
29	Cembra	107	4,3	88	0,9	322	2,2	217	5,4	18	5,2	2.449	5,4	35	1,8	3.231	4,2	124	1,3	3.355	3,8	2.702	2,3	2.963	2,4
30	Civezzano	2	0,1	517	5,5	155	1,1	22	0,6	-	-	755	1,7	7	0,4	1.458	1,9	94	1,0	1.552	1,8	2.667	2,2	2.763	2,3
31	Fornace	1	..	154	1,6	72	0,5	13	0,3	1	0,4	453	1,0	2	0,1	696	0,9	28	0,3	724	0,8	783	0,7	840	0,7
32	Glovo	1	..	148	1,6	129	0,9	210	5,2	6	2,4	1.497	3,3	5	0,2	1.996	2,6	88	0,9	2.079	2,4	2.318	1,9	2.506	2,1
33	Grümes	93	3,8	97	1,0	523	3,6	27	0,7	5	2,0	1.505	3,3	78	4,0	2.328	3,0	90	1,0	2.418	2,8	1.269	1,1	1.505	1,2
34	Lavis	3	0,1	399	4,3	158	1,1	377	9,4	-	-	157	0,3	3	0,2	1.095	1,4	171	1,8	1.266	1,4	3.689	3,1	3.767	3,1
35	Madruzzo	1	..	513	5,5	449	3,1	139	3,5	-	-	1.337	3,0	184	9,4	2.623	3,4	260	2,7	2.883	3,3	2.180	1,8	2.381	2,0
36	Mezzocorona	17	0,7	133	1,4	156	1,1	543	13,6	-	-	1.206	2,7	124	6,3	2.179	2,8	363	3,8	2.542	2,9	3.150	2,6	3.263	2,7
37	Mezzolombardo	1	..	174	1,9	8	0,1	343	8,6	14	5,7	634	1,4	3	0,2	1.177	1,5	204	2,1	1.381	1,6	4.384	3,7	4.521	3,7
38	Molveno	103	4,2	-	-	835	5,8	-	-	-	-	1.802	4,0	-	-	2.740	3,5	1.760	18,5	4.500	5,2	1.496	1,3	1.590	1,3
39	Pèrgine Valsugana	279	11,2	1.054	11,3	997	6,9	281	5,8	48	19,4	3.177	7,1	31	1,6	5.817	7,5	819	8,6	6.636	7,6	10.956	9,2	11.572	9,6
40	Roverè della Luna	10	0,4	159	1,7	37	0,3	90	2,2	-	-	517	1,1	16	0,8	820	1,1	212	2,2	1.041	1,2	1.355	1,1	1.410	1,2
41	San Michele all'Adige	38	1,5	280	3,0	60	0,4	260	6,5	4	1,6	803	1,8	62	3,2	1.507	1,9	87	0,9	1.594	1,8	2.047	1,7	2.049	1,7
42	Sant'Orsola	271	10,9	88	0,9	2.376	16,4	4	0,1	6	2,4	3.047	6,8	59	3,0	5.851	7,6	824	8,7	6.675	7,7	2.521	2,1	2.644	2,2
43	Segonzano	30	1,2	157	1,7	232	1,6	41	1,0	4	1,6	1.481	3,3	3	0,2	1.048	2,5	128	1,3	2.076	2,4	1.629	1,4	1.780	1,5
44	Sover	100	4,0	10	0,1	348	2,4</																		

Segue Riassunto della provincia di TRENTO

Tab. I.

N. d'ord. e Loc. Comuni	COMUNI ZONE E REGIONI AGRARIE	RIPARTIZIONE DELLA SUPERFICIE AGRARIA E FORESTALE (1929)												SUPERFICIE (1929)						POPOLAZIONE (Censim. 21-IV-1931-IX)					
		SEMINATIVI				PRATI PRATI-PARCOLE E PASCOLI PERMANENTI		COLTURE LIGNOSE SPECIALIZZATE		BOSCHI				INGOITI PRODUTTIVI		AGRARIA E FORESTALE		IMPRO- DUTTIVA		TERRI- TORIALI		PRESENTE		RESIDENTE	
		semplici		con piante legnose						castagneti da frutto		altri boschi										N.		%	
		ha.	%	ha.	%	ha.	%	ha.	%	ha.	%	ha.	%	ha.	%	ha.	%	ha.	%	ha.	%	N.	%	N.	%
1	2	3	4	5	6	7	8	9	10	11	12	13	14	15	16	17	18	19	20	21	22	23	24	25	26
<b>Zona agraria XIII. — Ex-circondario di Borgo</b>																									
66	Borgo	391	15,3	924	27,8	6.219	15,8	95	15,4	45	22,1	8.069	15,3	247	10,8	15.990	15,8	1.543	10,9	17.533	15,2	9.774	19,1	10.256	18,6
69	Caldonazzo	9	0,3	582	17,5	307	0,8	91	14,8	73	35,8	1.775	3,4	218	9,3	3.050	3,0	558	4,0	3.608	3,1	3.589	7,0	3.803	6,9
70	Canale San Bovo	200	7,8	-	-	4.510	11,4	-	-	-	-	6.407	12,2	403	17,7	11.520	11,4	1.037	7,3	12.557	10,9	3.595	7,0	3.780	6,8
71	Castello Tesino	231	9,0	-	-	5.113	13,0	99	16,1	-	-	4.810	9,1	78	3,4	10.331	10,2	917	6,5	11.248	9,8	2.416	4,7	2.717	4,9
72	Grigno	359	14,0	122	3,7	1.201	3,0	53	8,6	-	-	3.166	6,0	368	16,2	5.269	5,2	1.051	7,4	6.320	5,5	3.587	7,0	4.092	7,4
73	Lavarone	61	2,4	-	-	845	2,1	-	-	-	-	1.650	3,1	20	0,9	2.576	2,6	55	0,4	2.631	2,3	1.362	2,7	1.558	2,8
74	Lévicò	222	8,7	370	11,2	1.497	3,8	64	10,4	7	3,4	3.388	6,4	60	2,6	5.608	5,5	681	4,8	6.289	5,5	5.857	11,5	6.318	11,4
75	Luserna	40	1,6	-	-	443	1,1	-	-	-	-	331	0,6	-	-	814	0,8	10	0,1	824	0,7	716	1,4	846	1,5
76	Mezzano Imer	214	8,4	-	-	3.147	8,0	-	-	-	-	3.564	6,8	245	10,8	7.170	7,1	470	3,4	7.640	6,6	2.445	4,8	2.567	4,7
77	Novaledo	51	2,0	112	3,4	115	0,3	40	6,5	11	5,4	429	0,8	7	0,3	785	0,8	31	0,2	796	0,7	885	1,7	903	1,6
78	Pieve Tesino	216	8,4	8	0,2	4.889	12,3	4	0,6	8	3,9	4.500	8,5	32	1,4	9.607	9,5	1.528	10,8	11.135	9,7	2.472	4,9	2.811	5,1
79	Primiero	254	9,9	6	0,2	6.982	17,6	-	-	-	-	8.200	15,6	327	14,4	15.739	15,6	4.692	33,2	20.431	17,7	4.254	8,3	4.584	8,3
80	Roncoveno	53	2,1	445	13,4	1.399	3,6	43	7,0	25	12,2	1.460	2,8	138	6,1	3.563	3,5	242	1,7	3.805	3,3	3.022	5,9	3.257	5,9
81	Strigno	301	7,9	335	10,1	2.079	5,3	71	11,5	14	6,9	3.084	5,9	72	3,2	5.856	5,8	1.198	8,4	7.049	6,1	4.580	9,0	5.026	9,1
82	Vigolo Vattaro	55	2,2	416	12,5	750	1,9	56	9,1	21	10,3	1.867	3,5	67	2,9	3.232	3,2	132	0,9	3.364	2,9	2.572	5,0	2.779	5,0
Totale		2.557	100,0	3.320	100,0	39.418	100,0	618	100,0	304	100,0	52.700	100,0	2.277	100,0	101.090	100,0	14.149	100,0	115.239	100,0	51.126	100,0	55.247	100,0
<b>Zona agraria XIV. — Ex-circondario di Cles</b>																									
83	Brez	506	9,9	8	0,4	2.237	5,0	37	5,8	-	-	2.158	4,3	189	9,6	5.135	4,9	164	0,8	5.299	4,2	2.593	5,1	2.802	5,2
84	Caldes	45	0,9	149	7,6	619	1,4	24	3,8	-	-	1.410	2,8	30	1,5	2.277	2,2	147	0,7	2.424	1,9	1.516	3,0	1.603	3,2
85	Cavareno	324	6,4	-	-	1.355	3,0	6	0,9	-	-	1.525	3,0	90	4,6	3.300	3,1	71	0,4	3.371	2,7	2.557	5,1	2.919	5,4
86	Cles	278	5,4	160	8,2	1.821	4,1	34	5,3	-	-	1.328	2,6	149	7,5	3.770	3,6	149	0,8	3.919	3,1	3.470	6,9	3.685	6,9
87	Commezzadura	87	1,7	-	-	907	2,0	2	0,3	-	-	1.131	2,2	62	3,1	2.189	2,1	61	0,3	2.250	1,8	805	1,6	828	1,5
88	Còredo	501	9,8	-	-	1.533	3,4	3	0,5	-	-	2.888	5,7	60	3,0	4.985	4,7	93	0,5	5.078	4,1	1.818	3,6	1.943	3,6
89	Denno	206	4,0	271	13,9	851	1,9	27	4,2	-	-	1.691	3,3	187	9,3	3.183	3,0	398	2,0	3.581	2,9	2.512	5,0	2.711	5,0
90	Dimaro	146	2,9	12	0,6	862	1,9	3	0,5	-	-	2.484	4,9	50	2,5	3.557	3,4	751	3,8	4.308	3,4	1.490	2,9	1.606	3,0
91	Flavon	94	1,8	178	9,1	371	0,8	23	3,6	-	-	1.224	2,4	12	0,6	1.902	1,8	49	0,2	1.951	1,6	1.318	2,6	1.309	2,6
92	Fondo	375	7,3	-	-	2.081	4,6	17	2,7	-	-	3.797	7,5	185	9,3	6.405	6,1	100	0,5	6.505	5,2	2.763	5,5	2.987	5,6
93	Livo	179	3,5	50	2,6	3.456	7,7	42	6,6	-	-	2.263	4,5	68	3,4	6.058	5,8	115	0,6	6.173	4,9	1.883	3,7	1.987	3,7
94	Malè	34	0,7	78	4,0	658	1,5	6	0,9	-	-	1.803	3,6	52	2,6	2.926	2,5	86	0,4	2.712	2,2	2.607	5,1	2.676	5,0
95	Mezzana	91	1,8	-	-	1.075	2,4	2	0,3	-	-	1.498	2,9	12	0,6	2.678	2,5	52	0,3	2.730	2,2	1.010	2,0	1.060	2,0
96	Ossana	144	2,8	-	-	2.255	5,0	2	0,3	-	-	2.662	5,2	182	9,1	5.195	4,9	1.322	6,7	6.517	5,2	1.711	3,4	1.843	3,4
97	Pèlo	229	4,5	-	-	5.226	11,6	-	-	-	-	4.027	7,9	157	7,8	9.639	9,1	6.613	33,6	16.252	13,0	1.963	3,9	1.798	3,3
98	Rabbi	83	1,6	-	-	6.577	14,6	1	0,2	-	-	3.898	7,7	12	0,6	10.571	10,0	2.985	15,2	13.556	10,8	2.310	4,6	2.547	4,7
99	Revò	159	3,1	97	5,0	571	1,3	145	22,7	-	-	729	1,4	94	4,8	1.795	1,7	121	0,6	1.916	1,5	2.315	4,6	2.412	4,5
100	Romeno	335	6,6	-	-	1.169	2,6	-	-	-	-	1.298	2,6	42	2,1	2.844	2,7	59	0,3	2.903	2,3	1.713	3,4	1.942	3,6
101	Rumo	235	4,6	-	-	3.503	7,8	-	-	-	-	2.106	4,1	13	0,7	5.857	5,6	500	2,6	6.357	5,1	1.880	3,7	2.015	3,8
102	Sanzene	295	5,8	19	1,0	265	0,6	37	5,8	-	-	561	1,1	51	2,6	1.228	1,2	80	0,4	1.308	1,1	1.397	2,8	1.510	2,8
103	Tàlo	21	0,4	382	19,6	249	0,6	18	2,8	-	-	339	0,7	32	1,6	1.041	1,0	92	0,5	1.133	0,9	2.153	4,3	2.241	4,2
104	Tassullo	40	0,8	320	16,4	727	1,6	106	16,6	-	-	482	0,9	27	1,4	1.702	1,6	83	0,4	1.785	1,4	2.216	4,4	2.283	4,3
105	Ton	69	1,4	189	9,7	298	0,7	9	1,4	-	-	1.790	3,6	106	5,4	2.461	2,3	175	0,9	2.636	2,1	1.458	2,9	1.448	2,7
106	Tres	411	8,1	5	0,3	691	1,5	15	2,3	-	-	1.614	3,2	128	6,5	2.864	2,7	100	0,6	2.973	2,4	1.249	2,5	1.376	2,6
107	Tuenno	99	1,9	31	1,6	1.806	4,0	80	12,5	-	-	2.938	5,8	7	0,4	4.961	4,7	2.103	10,7	7.064	5,7	1.915	3,8	1.900	3,7
108	Vermiglio	116	2,3	-	-	3.799	8,4	-	-	-	-	3.144	6,2	130	6,6	7.139	6,8	3.200	16,3	10.339	8,3	1.825	3,6	1.980	3,7
Totale		5.102	100,0	1.949	100,0	44.957	100,0	639	100,0	-	-	50.788	100,0	1.977	100,0	105.412	100,0	19.678	100,0	125.090	100,0	50.456	100,0	53.681	100,0
<b>Zona agraria XV. — Ex-circondario di Cavalese</b>																									
109	Bronzolo	-	-	237	11,9	-	-	118	7,9	-	-	266	0,5	40	1,0	661	0,7	84	0,8	745	0,8	1.686	4,3	1.762	4,2
110	Canazei	125	4,7	-	-	3.501	12,1	-	-	-	-	2.931	5,9	150	3,9	6.707	7,6	2.522	23,7	9.229	9,3	1.264	3,3	1.435	3,4
111	Capriana	144	5,5	8	0,2	745	2,0	15	1,0	-	-	1.418	2,9	-	-	2.325	2,6	86	0,8	2.411	2,4	1.186	3,1	1.359	3,3
112	Castello di Fiemme	133	5,0	-	-	1.487	5,2	-	-	-	-	3.584	7,3	-	-	5.204	5,9	244							

# Riassunto del bestiame della provincia di TRENTO

Tav. I-bis.

N. d'ord. e tot. Comuni	COMUNI ZONE E REGIONI AGRARIE	BOVINI						EQUINI								SUINI				OVINI		CAPRINI			
		TOTALE		VACCHE		MANZI E BUOI		TOTALE		CAVALLI		Sopra 13 anni		ASINI		MULI E BARDOTTI		TOTALE		sopra l'anno		TOTALE		TOTALE	
		N.	%	N.	%	N.	%	N.	%	N.	%	N.	%	N.	%	N.	%	N.	%	N.	%	N.	%	N.	%
		3	4	5	6	7	8	9	10	11	12	13	14	15	16	17	18	19	20	21	22	23	24	25	26
<b>REGIONE AGRARIA DI MONTAGNA</b>																									
<b>Zona agraria IX. — Ex-circondario di Rovereto</b>																									
1	Ala	996	8,6	495	7,6	232	15,4	91	6,1	32	6,0	32	6,1	18	5,0	41	6,9	67	5,2	9	4,9	60	4,4	367	9,9
2	Aldeno	723	6,2	320	4,9	274	18,2	77	5,2	24	4,5	21	4,0	22	6,2	31	5,2	22	1,7	3	1,6	93	6,9	167	4,5
3	Avio	532	4,6	205	4,6	48	3,2	284	19,1	82	15,3	81	15,5	62	17,4	140	23,5	140	10,8	11	6,0	37	2,7	320	8,6
4	Beseno	402	3,5	297	4,6	61	4,1	64	4,3	20	3,7	20	3,8	—	—	44	7,4	26	2,0	1	0,5	1	0,1	65	1,8
5	Brentonico	1.554	13,4	685	10,6	102	6,8	237	15,9	12	2,2	11	2,1	124	34,7	101	16,9	323	25,0	55	29,7	375	27,7	511	13,7
6	Folgaria	1.138	9,8	864	13,4	2	0,1	88	5,9	68	12,7	67	12,8	4	1,1	16	2,7	198	15,3	27	14,6	520	38,5	143	3,8
7	Isera	418	3,6	205	3,2	96	6,4	17	1,1	5	0,9	5	1,0	3	0,8	9	1,5	33	2,5	2	1,1	7	0,5	104	2,8
8	Mori	760	6,6	369	5,7	133	8,9	107	7,2	48	9,0	46	8,8	25	7,0	34	5,7	28	2,2	6	3,2	18	1,3	180	4,8
9	Nomi	137	1,2	63	1,0	90	4,0	38	2,6	29	5,4	29	5,6	2	0,6	7	1,2	14	1,1	—	—	2	0,2	46	1,2
10	Pannone	759	6,6	317	4,9	95	6,3	176	11,8	47	8,8	44	8,4	56	15,7	73	12,2	98	7,6	14	7,6	27	2,0	107	2,9
11	Pomarolo	360	3,1	144	2,2	53	3,5	13	0,9	7	1,3	7	1,4	2	0,6	4	0,7	2	0,1	—	—	—	—	117	3,1
12	Rovereto	1.042	9,0	762	11,8	143	9,6	146	9,8	101	18,9	100	19,1	19	5,3	26	4,4	49	3,8	5	2,7	21	1,5	325	8,7
13	Terragnolo	443	3,8	346	5,3	1	0,1	23	1,6	10	1,9	10	1,9	2	0,6	11	1,8	43	3,3	—	—	3	0,2	407	10,9
14	Trambileno	217	1,9	178	2,8	1	0,1	37	2,5	10	1,9	10	1,9	5	1,4	22	3,7	15	1,2	14	7,6	2	0,2	234	6,3
15	Vallarsa	1.118	9,7	618	9,6	10	0,7	56	3,8	20	3,7	20	3,8	8	2,2	28	4,7	195	15,1	35	18,9	43	3,2	462	12,4
16	Villa Lagarina	722	6,2	312	4,8	157	10,4	15	1,0	9	1,7	9	1,7	2	0,6	4	0,7	39	3,0	3	1,6	143	10,6	155	4,2
17	Volano	251	2,2	203	3,1	35	2,3	19	1,3	11	2,1	11	2,1	3	0,8	5	0,8	2	0,1	—	—	—	—	16	0,4
	<b>Totale</b>	<b>11.567</b>	<b>100,0</b>	<b>6.473</b>	<b>100,0</b>	<b>1.593</b>	<b>100,0</b>	<b>1.488</b>	<b>100,0</b>	<b>535</b>	<b>100,0</b>	<b>523</b>	<b>100,0</b>	<b>357</b>	<b>100,0</b>	<b>596</b>	<b>100,0</b>	<b>1.294</b>	<b>100,0</b>	<b>185</b>	<b>100,0</b>	<b>1.352</b>	<b>100,0</b>	<b>3.726</b>	<b>100,0</b>
<b>Zona agraria X. — Ex-circondario di Riva</b>																									
18	Arco	1.070	25,3	637	28,4	218	35,1	269	30,5	82	28,7	77	29,0	58	24,1	129	36,2	55	16,3	10	21,3	255	16,6	352	20,1
19	Bezzecca	476	11,3	212	9,4	—	—	90	10,2	21	7,3	21	7,9	41	17,1	28	7,9	95	28,2	18	38,3	419	27,4	162	9,3
20	Dro	450	10,6	272	12,1	88	14,3	136	15,4	66	23,1	63	23,8	22	9,2	48	13,5	24	7,1	10	21,3	111	7,2	223	12,7
21	Molina di Ledro	408	9,7	212	9,4	17	2,8	87	9,8	8	2,8	8	3,0	52	21,7	27	7,6	72	21,4	—	—	118	7,7	288	16,4
22	Riva	882	20,9	483	21,6	207	33,3	147	16,7	79	27,6	67	25,3	7	2,9	61	17,1	26	7,7	3	6,4	127	8,3	207	17,0
23	Tenno	498	11,8	226	10,1	89	14,3	58	6,6	11	3,9	10	3,8	29	12,1	18	5,1	6	1,8	—	—	70	4,6	251	14,3
24	Tiarno	438	10,4	202	9,0	2	0,3	95	10,8	19	6,6	19	7,2	31	12,9	45	12,6	59	17,5	6	12,7	432	28,2	178	10,2
	<b>Totale</b>	<b>4.222</b>	<b>100,0</b>	<b>2.244</b>	<b>100,0</b>	<b>621</b>	<b>100,0</b>	<b>882</b>	<b>100,0</b>	<b>286</b>	<b>100,0</b>	<b>285</b>	<b>100,0</b>	<b>240</b>	<b>100,0</b>	<b>356</b>	<b>100,0</b>	<b>337</b>	<b>100,0</b>	<b>47</b>	<b>100,0</b>	<b>1.532</b>	<b>100,0</b>	<b>1.751</b>	<b>100,0</b>
<b>Zona agraria XI. — Ex-circondario di Trento</b>																									
25	Albiano	372	2,2	318	2,6	20	0,9	45	1,7	2	0,1	2	0,2	6	1,5	37	4,2	25	0,9	6	1,7	1	—	55	1,6
26	Balsega di Pinè	1.006	6,0	893	7,3	7	0,3	177	6,7	27	1,9	27	2,0	17	12,0	103	11,8	156	5,3	8	2,3	316	15,0	72	2,1
27	Bedollo	510	3,0	471	3,9	—	—	43	1,6	14	1,0	13	1,0	8	2,0	21	2,4	89	3,0	2	0,6	53	2,5	168	4,9
28	Cavèdine	557	3,3	279	2,3	205	9,0	46	1,7	22	1,6	22	1,6	3	0,8	21	2,4	36	1,2	5	1,4	103	4,9	128	3,7
29	Cembra	330	2,0	232	2,1	45	2,0	88	3,3	16	1,2	15	1,1	10	2,5	62	7,1	45	1,5	3	0,9	9	0,4	147	4,3
30	Civezzano	715	4,2	583	4,8	40	1,8	47	1,8	27	1,9	26	1,9	8	2,0	12	1,4	71	2,4	12	3,4	10	0,5	84	1,0
31	Fornace	261	1,6	216	1,8	7	0,3	20	0,7	3	0,2	3	0,2	3	0,8	14	1,6	34	1,2	—	—	—	—	13	0,4
32	Giove	427	2,5	258	2,1	137	6,0	31	1,2	10	0,7	10	0,7	5	1,3	16	1,8	46	1,6	—	—	6	0,3	94	2,7
33	Grèmes	283	1,7	228	1,9	3	0,1	34	1,3	3	0,2	3	0,2	12	3,1	19	2,2	14	0,5	1	0,3	37	1,8	97	2,8
34	Lavis	378	2,2	246	2,0	101	4,4	96	3,6	76	5,5	69	5,1	4	1,0	16	1,8	57	2,0	6	1,7	7	0,3	86	2,5
35	Madruzzo	621	3,7	248	2,0	217	9,5	58	2,2	33	2,4	33	2,4	1	0,3	24	2,7	66	2,3	59	16,8	77	3,7	131	3,8
36	Mezzocorona	340	2,0	257	2,1	28	1,2	190	7,1	165	11,9	145	10,8	6	1,5	19	2,2	74	2,5	—	—	—	—	54	1,6
37	Mezzolombardo	367	2,2	227	1,9	79	3,5	135	5,1	127	9,1	126	9,4	3	0,8	5	0,6	40	1,4	4	1,1	—	—	95	2,8
38	Molveno	399	2,4	239	2,0	8	0,4	37	1,4	4	0,3	3	0,2	—	—	33	3,8	30	1,0	1	0,3	88	4,2	115	3,4
39	Pèrgine Valsugana	1.899	11,3	1.663	13,7	82	3,6	383	14,4	108	7,8	102	7,6	123	31,5	152	17,4	583	19,9	87	24,8	138	6,5	181	5,3
40	Roverè della Luna	201	1,2	72	0,6	106	4,6	75	2,8	59	4,2	58	4,3	—	—	16	1,8	206	7,0	—	—	17	0,8	75	2,2
41	San Michele all'Adige	373	2,2	152	1,2	178	7,8	34	1,3	29	2,1	29	2,2	3	0,8	2	0,2	92	3,1	4	1,1	—	—	49	1,4
42	Sant'Orsola	1.525	9,0	1.170	9,6	—	—	58	2,2	3	0,2	2	0,2	40	10,2	15	1,7	326	18,0	140	39,9	934	44,4	246	7,2
43	Segonzano	320	1,9	314	2,6	—	—	67	2,5	4	0,3	4	0,3	33	8,4	30	3,4	61	2,1	—	—	17	0,8	136	4,0
44	Sover	328	1,9	300	2,5	—	—	17	0,6	2	0,1	2	0,2	4	1,0	11	1,3	36	1,2	—	—	11	0,5	158	4,6
45	Spor	624	3,7	362	3,0	112	4,9	56	2,1	8	0,6	8	0,6	3	0,8	45	5,1	55	1,9	—	—	2	0,1	129	3,8
46	Tenna	210	1,2	156	1,3	40	1,8	16	0,6	6	0,4	6	0,4	1	0,3	9	1,0	110	3,8	—	—	86	4,1	28	0,8
47	Terlago	509	3,0	326	2,7	75	3,3	56	2,1	18</															

Segue Riassunto del bestiame della provincia di TRENTO

Tab. I-bis.

N. d'ord. e loc. Comuni	COMUNI ZONE E REGIONI AGRARIE	BOVINI						EQUINI								SUINI				OVINI		CAPRINI			
		TOTALE		VACCHE		MANE E BUOI		TOTALE		CAVALLI		ASINI		MULI E BARDOTTI		TOTALE		sopra l'anno		TOTALE		TOTALE			
		N.	%	N.	%	N.	%	N.	%	N.	%	N.	%	N.	%	N.	%	N.	%	N.	%	N.	%		
		3	4	5	6	7	8	9	10	11	12	13	14	15	16	17	18	19	20	21	22	23	24	25	26
<b>Zona agraria XIII. — Ex-circondario di Borgo</b>																									
68	Borgo	2.630	14,6	1.608	15,7	34	8,0	354	17,3	63	14,5	59	14,4	133	13,7	158	24,6	401	12,0	58	12,5	1.742	32,1	880	17,8
69	Caldonazzo	736	4,1	578	5,6	80	18,7	118	5,8	36	8,3	36	8,8	18	1,9	64	10,0	189	5,7	4	0,9	113	2,1	78	1,6
70	Canale San Bovo	1.925	10,7	976	9,5	7	1,6	65	3,2	16	3,7	16	3,9	37	3,8	12	1,9	208	6,2	37	8,0	246	4,5	670	13,5
71	Castello Tesino	1.294	7,2	699	6,9	—	—	234	11,4	13	3,0	13	3,2	178	18,3	43	6,7	196	5,9	11	2,4	174	3,2	275	5,5
72	Grigno	1.130	6,3	698	6,8	1	0,2	175	8,5	57	13,1	56	13,6	89	9,1	29	4,5	340	10,2	46	9,9	85	1,6	334	6,7
73	Lavarone	480	2,7	335	3,3	—	—	18	0,9	12	2,8	12	2,9	—	—	6	0,9	107	3,2	2	0,4	26	0,5	22	0,4
74	Lévicco	900	5,0	692	6,8	20	4,7	185	9,1	41	9,4	39	9,5	17	1,7	77	12,0	330	9,9	55	11,9	315	5,8	296	6,0
75	Luserna	112	0,6	89	0,9	—	—	10	0,5	2	0,5	2	0,5	1	0,1	7	1,1	74	2,2	15	3,2	—	—	104	2,1
76	Mezzano Imer	1.639	9,1	810	7,9	—	—	228	11,1	44	10,1	38	9,3	133	13,7	51	8,0	214	6,4	—	—	619	11,4	317	6,4
77	Novaldo	233	1,3	198	1,9	—	—	19	0,9	2	0,5	2	0,5	—	—	17	2,7	111	3,3	2	0,4	227	4,2	66	1,3
78	Pieve Tesino	1.158	6,4	600	5,9	—	—	144	7,0	24	5,5	22	5,3	109	11,2	11	1,7	146	4,4	7	1,5	249	4,6	504	10,2
79	Primiero	2.360	12,6	1.009	9,8	3	0,7	257	12,5	62	14,3	57	13,9	167	17,2	28	4,4	130	3,9	9	2,0	464	8,5	326	6,6
80	Roncoforno	1.052	5,8	681	6,5	2	0,5	124	6,1	18	4,2	18	4,4	43	4,4	63	9,8	469	14,1	192	41,5	403	7,4	421	8,5
81	Strigno	1.006	5,9	904	8,8	12	2,8	137	6,7	31	7,1	27	6,6	43	4,4	63	9,8	355	10,6	20	4,3	666	12,3	606	12,2
82	Vigolo Vattaro	841	4,7	478	4,7	268	62,8	30	1,5	13	3,0	13	3,2	5	0,5	12	1,9	65	2,0	5	1,1	96	1,8	59	1,2
Totale		17.996	100,0	10.245	100,0	427	100,0	2.948	100,0	434	100,0	419	100,0	973	100,0	641	100,0	3.335	100,0	463	100,0	5.425	100,0	4.958	100,0
<b>Zona agraria XIV. — Ex-circondario di Cles</b>																									
83	Brez	1.013	4,3	751	6,2	8	0,7	116	8,2	50	7,4	39	6,3	—	—	66	9,3	166	2,6	14	2,7	2	0,2	42	1,4
84	Caldes	1.058	4,6	513	4,2	1	0,1	68	4,8	31	4,6	30	4,8	2	7,7	35	4,9	341	5,2	7	1,4	2	0,2	193	6,3
85	Cavareno	762	3,2	604	5,0	13	1,1	50	3,5	25	3,7	24	3,9	—	—	25	3,5	281	4,3	—	—	—	—	30	1,0
86	Cles	871	3,7	461	3,8	45	3,7	102	7,2	57	8,4	56	9,0	8	30,8	37	5,2	341	5,2	6	1,2	4	0,3	120	3,9
87	Commasadura	610	2,7	238	2,0	28	2,3	6	0,4	6	0,9	6	1,0	—	—	—	—	100	2,9	6	1,2	6	0,5	152	5,0
88	Còredo	772	3,3	495	4,1	61	5,0	86	6,1	46	6,8	40	6,4	—	—	40	5,6	168	2,6	1	0,2	2	0,2	30	1,0
89	Denno	909	3,8	450	3,7	262	21,5	43	3,0	21	3,1	21	3,4	1	3,8	21	2,9	99	1,5	1	0,2	—	—	93	3,1
90	Dimaro	1.061	4,5	382	3,2	153	12,6	45	3,2	19	2,8	19	3,1	—	—	26	3,6	254	3,9	36	7,0	2	0,2	183	6,0
91	Flavon	713	3,0	404	3,3	15	1,2	22	1,6	6	0,9	6	1,0	—	—	16	2,2	140	2,2	—	—	—	—	21	0,7
92	Fondo	1.045	4,4	626	5,2	20	1,6	136	9,6	76	11,3	70	11,3	3	11,6	57	8,0	153	2,4	31	6,0	246	20,5	83	2,7
93	Livo	1.054	4,5	587	4,9	—	—	91	6,4	51	7,6	45	7,3	—	—	40	5,6	284	4,4	96	13,7	50	4,2	216	7,1
94	Malè	1.155	4,9	499	4,1	—	—	65	4,6	36	5,3	35	5,6	—	—	29	4,1	420	6,5	67	13,1	4	0,3	97	3,2
95	Mezzana	784	3,3	276	2,3	18	1,5	19	1,3	9	1,3	9	1,4	—	—	10	1,4	175	2,7	6	1,2	47	3,9	70	2,3
96	Ossana	884	3,7	300	3,0	6	0,5	24	1,7	19	2,8	19	3,1	—	—	5	0,7	305	4,7	3	0,6	22	1,8	97	3,2
97	Pèio	1.808	7,6	634	5,2	50	4,1	32	2,3	17	2,5	16	2,6	1	3,8	14	2,0	329	5,1	35	6,8	396	33,1	204	6,7
98	Rabbi	1.533	6,5	875	7,2	1	0,1	14	1,0	6	0,9	5	0,8	1	3,8	7	1,0	1.031	15,9	150	29,3	138	11,5	352	11,6
99	Revò	735	3,1	478	3,9	44	3,6	88	6,2	35	5,2	31	5,0	1	3,8	52	7,3	248	3,8	1	0,2	5	0,4	89	2,9
100	Romeno	595	2,5	483	4,0	14	1,1	92	6,5	45	6,7	40	6,4	1	3,8	46	6,4	218	3,4	—	—	—	—	37	1,2
101	Rumo	1.489	6,3	651	5,4	8	0,7	66	4,7	53	7,8	49	7,9	2	7,7	11	1,5	341	5,2	20	3,9	163	13,6	101	3,3
102	Sansano	588	2,5	409	3,4	36	2,9	22	1,6	15	2,2	12	1,9	—	—	7	1,0	50	0,8	1	0,2	—	—	22	0,7
103	Tàlo	580	2,4	342	2,8	67	5,5	30	2,1	16	2,4	14	2,3	2	7,7	12	1,7	105	1,6	2	0,4	—	—	55	1,8
104	Tassullo	797	3,4	494	4,1	84	6,9	44	3,1	11	1,6	11	1,8	—	—	33	4,6	262	4,0	17	3,3	—	—	41	1,3
105	Ton	416	1,8	228	1,9	38	3,1	35	2,5	7	1,0	5	0,8	3	11,6	25	3,5	109	1,7	5	1,0	1	0,1	105	3,5
106	Trea	509	2,1	299	2,5	59	4,8	27	1,9	—	—	—	—	1	3,8	26	3,6	92	1,4	3	0,6	1	0,1	49	1,6
107	Tuenno	636	2,7	265	2,2	152	12,5	74	5,2	12	1,8	11	1,8	—	—	62	8,7	163	2,5	—	—	—	—	178	5,8
108	Vermiglio	1.252	5,3	295	2,4	36	2,9	19	1,3	7	1,0	7	1,1	—	—	12	1,7	230	3,5	4	0,8	107	8,9	386	12,7
Totale		23.659	100,0	12.999	100,0	1.219	100,0	1.416	100,0	676	100,0	629	100,0	26	100,0	714	100,0	6.495	100,0	512	100,0	1.198	100,0	3.046	100,0
<b>Zona agraria XV. — Ex-circondario di Cavalese</b>																									
109	Bronzolo	207	1,7	120	1,7	34	3,2	28	2,3	23	2,8	22	2,8	1	1,7	4	1,3	98	3,3	3	0,7	—	—	19	0,4
110	Canazei	919	7,6	454	6,3	2	0,2	8	0,7	6	0,7	6	0,8	2	3,3	—	—	46	1,5	43	10,7	23	1,1	108	2,5
111	Capriana	436	3,6	347	4,9	17	1,6	21	1,8	4	0,5	4	0,5	3	5,0	14	4,6	81	2,7	35	8,7	9	0,4	121	2,8
112	Castello di Fiemme	362	3,0	234	3,6	—	—	70	5,9	25	3,0	25	3,2	3	5,0	42	13,8	97	3,2	34	8,5	—	—	310	7,2
113	Cavalese	1.473	12,2	807	12,5	6	0,6	126	10,5	64	7,7	55	7,0	12	20,0	50	16,4	389	13,0	87	21,6	743	36,5	678	15,7
114	Cortaccia	636	5,3	322	4,5	251	23,5	49	4,1	31	3,7	31	4,0	3	5,0	15	4,9	298	10,0	14	3,5	20	1,0	227	5,3
115	Egna	448	3,7	314	4,4	51	4,8	132	11,0	108	13,0	107	13,7	—	—	2									



Provincia di TRENTO - Regione unica di MONTAGNA

Tav. II.

I. - Dati generali

Table with 5 main columns: 1. Popolazione, 2. Distribuzione dei Comuni, 3. Popolazione agricola, 4. Aziende agricole, 5. Bestiame. Includes sub-headers like 'Presente', 'Residente', 'Comuni fino a', 'Con occupazione agricola', 'In complesso N.', 'Bovini', 'Equini', 'Suini', 'Ovini', 'Caprini'.

II. - Superficie della provincia (1929)

Table showing land area by quality and use. Columns: QUALITÀ DI COLTURA, SUPERFICIE ettari (semplici, con piante legnose, totale), % DELLA SUPERFICIE (agr. e forest., territoriale).

III. - Superficie dei seminativi (1929)

Table showing area of arable land by crop type. Columns: COLTIVAZIONI, SUPERFICIE ettari (lorda seminativi, agr. e forest.), % DELLA SUPERFICIE.

IV. - Superficie delle colture legnose (1929)

Table showing area of woody crops by type and form. Columns: COLTIVAZIONI, SUPERFICIE INTEGRANTE (colture legnose specializzate), SUPERFICIE RIPETUTA (coltivazioni legnose), ettari, % colture special., n. medio piante per ha., forme preval. di allev., etc.

V. - Superficie e produzione delle singole coltivazioni

Large table showing area and production for various crops. Columns: QUALITÀ DI COLTURA, SUPERFICIE (1929) (integrante, ripetuta), PRODUZIONE (in quintali) (media per ettaro, totale in base al rendim. unit.). Includes sub-sections for 'Seminativi' and 'Colture legnose'.

Footnote text providing detailed explanations for symbols and data points used in the tables, such as '(1) 0,2 % prod. marzuolo', '(2) Ha. 229 nel vigneto', etc.

VI. - Produzione dei cereali

Table showing cereal production by type and year. Columns: CEREALI, SUPERFICIE complessiva, PRODUZIONE (q.) (media per ettaro, totale in base al rendim. unit.).

VII. - Produzione dei foraggi

Table showing forage production by type and year. Columns: FORAGGI, PROD. TOT. (1923-1928, 1929), media (1923-1928, 1929). Includes sub-sections for 'Produzione accessoria di foraggio'.

(\*) Vedi « Avvertenze alle tavole »: pag. 3.

Zona agraria IX. - EX - CIRCONDARIO DI ROVERETO

Tav. II.

I. - Dati generali

REGIONE AGRARIA DI MONTAGNA

Table with 5 columns: 1. Popolazione (Censim. 21-IV-1931-IX), 2. Distribuzione dei Comuni (Censim. 21-IV-1931-IX), 3. Popolazione agricola (Censim. agr. 19-III-1930-VIII), 4. Aziende agricole (Censim. agr. 19-III-1930-VIII), 5. Bestiame (Censim. agr. 19-III-1930-VIII).

II. - Superficie della zona (1929)

III. - Superficie dei seminativi (1929)

IV. - Superficie delle colture legnose (1929)

Table II: Superficie della zona (1929). Columns: QUALITÀ DI COLTURA, SUPERFICIE ettari (semplici, con piante legnose, totale), % DELLA SUPERFICIE (agr. e forest., territoriale).

Table III: Superficie dei seminativi (1929). Columns: COLTIVAZIONI, SUPERFICIE ettari, % DELLA SUPERFICIE (lorda seminativi, agr. e forest.).

Table IV: Superficie delle colture legnose (1929). Columns: COLTIVAZIONI, SUPERFICIE INTEGRANTE (ettari, % colture special., n. medio piante per ha., forme preval. di allev.), SUPERFICIE RIPETUTA (coltivazioni legnose).

V. - Superficie e produzione delle singole colture

Table V: Superficie e produzione delle singole colture. Columns: N. elenco coltiva., QUALITÀ DI COLTURA, SUPERFICIE (1929) (integrante, ripetuta), PRODUZIONE (in quintali) (media per ettaro, totale in base al rendim. unit.).

(1) Nel vigneto. - (2) Grano saraceno. - (3) Ha. 1.192 consoc. al granturco magg. ha. 406 alle patate; ha. 247 nel vigneto. - (4) Piselli in orti industriali. - (5) In orti ind. - (6) Prev. ortaggi da frutti. - (7) Ha. 9 in orti ind.; ha. 279 consoc. alle patate. - (8) 69 % medica; 25 % trifoglio prati; 6 % prati nat. avvicend.; 18,4 % irrigui. - (9) Per ha. 157; rimanenti ha. 32 improduttivi nel 1929 per avversità stagionale. - (10) Prev. granturco e barbabietole da foraggio; 4,6 % irrigui. - (11) Prev. granturco da foraggio e trifoglio inc.; 19,4 % irrigui. - (12) Di cui ha. 147 erbai annuali nelle colt. legn. specializz. - (13) 4,3 % irrigui. - (14) Produz. uva da tavola 3,0 % per consumo diretto 3,4 %. - (15) Id. rispettiv. 4,9 % e 3,3 %. - (16) Per ha. 2.505; rimanenti ha. 195 improduttivi nel 1929 per avversità stagionale. - (17) Di cui ha. 102 di nuovo impianto non ancora in produz. - (18) Calcolata sulla sola superficie in produz. - (19) Di cui ha. 143 di nuovo impianto non ancora in produz. - (20) Mancata produz. per avversità stagionale. - (21) Per ha. 71; rimanenti ha. 92 improduttivi nel 1929 per avversità stagionale. - (22) Viti e fruttiferi. - (23) Altri prodotti da colture legnose, rispettiv. nel sessennio 1923-28 e nell'anno 1929: legna da ardere, q. 85.718 e q. 87.579. - (24) 45,2 % produz. marroni. - (25) Strame: 1923-28, q. 36.600; 1929, q. 36.600. - (26) Strame: 1923-28, q. 2.045; 1929, q. 2.045.

VI. - Produzione dei cereali

VII. - Produzione dei foraggi

Table VI: Produzione dei cereali. Columns: CEREALI, SUPERFICIE complessiva (1929), PRODUZIONE (q.) (media per ettaro, totale in base al rendim. unit.).

Table VII: Produzione dei foraggi. Columns: FORAGGI, PROD. TOT. (1923-1928, 1929), PROD. TOT. (1923-1928, 1929).

(\*) Vedi « Avvertenze alle tavole »: pag. 3.

Zona agraria X. - EX CIRCONDARIO DI RIVA

Tav. II.

I. - Dati generali

REGIONE AGRARIA DI MONTAGNA

Table with 5 main columns: 1. Popolazione, 2. Distribuzione dei Comuni, 3. Popolazione agricola, 4. Aziende agricole, 5. Bestiame. Includes sub-headers like 'Presente', 'Residente', 'In complesso'.

II. - Superficie della zona (1929)

Table showing land area by quality (QUALITÀ DI COLTURA) and use (semplici, con piante legnose, totale). Includes sub-headers for 'SUPERFICIE' and '% DELLA SUPERFICIE'.

III. - Superficie dei seminativi (1929)

Table showing area of cultivated land (COLTIVAZIONE) by type (Cereali, Industriali, etc.) and use (semplici, con piante legnose, totale).

IV. - Superficie delle colture legnose (1929)

Table showing area of leguminous crops (COLTIVAZIONI) by type (Viti, Olivi, etc.) and use (semplici, con piante legnose, totale).

V. - Superficie e produzione delle singole coltivazioni

Large table showing area and production for various crops (QUALITÀ DI COLTURA E COLTIVAZIONI). Includes sub-headers for 'SUPERFICIE (1929)' and 'PRODUZIONE (in quintali)'. Lists crops like Frumento, Riso, etc.

(\*) Nel vigneto. (\*\*) Grano saraceno. (\*\*) Nel vigneto ha. 5, nell'oliveto ha. 10. (\*\*) Id. rispettivamente ha. 7 ed ha. 5; consociati al granturco maggengo; ha. 965, alle patate ha. 246. (\*\*) Soja. (\*\*) Piselli. (\*\*) In orti industriali. (\*\*) Id. prevalenza ortaggi da frutta. (\*\*) 94 % medica; 6 % trifoglio prat.; 51,8 % irrigui. (\*\*) Per ha. 66; rimanenti ha. 1 improduttivi nel 1929 per avversità stagionale. (\*\*) Prevalenza granturco da foraggio e trifoglio inc.; 23,5 % irrigui. (\*\*) Prevalenza trifoglio inc. e granturco da foraggio; 41,4 % irrigui. (\*\*) Di cui ha. 67 erbai annuali nelle colt. legn. specializz. (\*\*) 9,4 % irrigui. (\*\*) Produz. uva da tavola 2,1 %, per consumo diretto 12,9 %. (\*\*) Id. rispettivamente 1,3 % e 16,6 %. (\*\*) Di cui ha. 45 di nuovo impianto, non ancora in produz. e ha. 30 improduttivi nel 1929 per avversità stagionale. (\*\*) Altri prodotti da colture legnose, rispettivamente nel biennio 1923-28 e nell'anno 1929: legna da ardere, q. 27.562 e q. 29.377; castagne, q. 104 e q. 183. (\*\*) 26,6 % produz. marroni. (\*\*) Strame; 1923-28, q. 17.840; 1929, q. 17.840. (\*\*) Strame; 1923-28, q. 460; 1929, q. 460.

VI. - Produzione dei cereali

Table showing cereal production (CEREALI) by type (Frumento, Riso, etc.) and use (semplici, con piante legnose, totale).

VII. - Produzione dei foraggi

Table showing forage production (FORAGGI) by type (Prati avvicendati, etc.) and use (semplici, con piante legnose, totale).

(\*) Vedi « Avvertenze alle tavole »: pag. 3.



Zona agraria XI. - EX-CIRCONDARIO DI TRENTO

Tav. II.

I. - Dati generali

Table I: General data. Columns include: 1. Popolazione (Censim. 21-IV-1931-IX), 2. Distribuzione dei Comuni (Censim. 21-IV-1931-IX), 3. Popolazione agricola (\*), 4. Aziende agricole (\*), 5. Bestiame (\*).

II. - Superficie della zona (1929)

Table II: Surface of the zone (1929). Columns: QUALITÀ DI COLTURA, SUPERFICIE ettari (semplici, con piante legnose, totale), % DELLA SUPERFICIE (agr. e forest., territoriale).

III. - Superficie dei seminativi (1929)

Table III: Surface of arable land (1929). Columns: COLTIVAZIONI, SUPERFICIE ettari, % DELLA SUPERFICIE (lorda semin., agr. e forest.).

IV. - Superficie delle colture legnose (1929)

Table IV: Surface of woody crops (1929). Columns: COLTIVAZIONI, SUPERFICIE INTEGRANTE (colture legnose specializzate), SUPERFICIE RIPETUTA (coltivazioni legnose).

V. - Superficie e produzione delle singole coltivazioni

Table V: Surface and production of individual crops. Columns: QUALITÀ DI COLTURA, SUPERFICIE (integrante, ripetuta), PRODUZIONE (in quintali) for various crops like Frumento, Orzo, Avena, etc.

VI. - Produzione dei cereali

Table VI: Production of cereals. Columns: CEREALI, SUPERFICIE complessiva, PRODUZIONE (media per ettaro, totale in base al rendim. unit.).

VII. - Produzione dei foraggi

Table VII: Production of forage. Columns: FORAGGI, PROD. TOT. (media 1923-1928, 1929).

(\* Vedi « Avvertenze alle tavole »: pag. 3.



# Zona agraria XII - EX-CIRCONDARIO DI TIONE DI TRENTO

Tav. II

I. Dati generali.

REGIONE AGRARIA DI MONTAGNA

1. Popolazione (Censim. 21-IV-1931-IX)	2. Distribuzione dei Comuni (Censim. 21-IV-1931-IX)	3. Popolazione agricola (*) (Censim. agr. 19-III-1930-VIII)	4. Aziende agricole (*) (Censim. agr. 19-III-1930-VIII)	5. Bestiame (*) (Censim. agr. 19-III-1930-VIII)
<b>Presente:</b> In complesso . . . . . 33.058 Per km <sup>2</sup> f. territoriale . . . . . 27 di superf. agr. e forest. . . . . 33 Agglom. 32.117 - Sparsa 941	Comuni fino a 500 ab. N. - ab. da 501 a 1.000 . . . . . 2 1.658 " 1.001 a 2.000 . . . . . 8 11.227 " 2.001 a 3.000 . . . . . 4 10.742 " 3.001 a 5.000 . . . . . 3 9.431 " 5.001 a 10.000 . . . . . - - " 10.001 a 25.000 . . . . . - - " 25.001 a 50.000 . . . . . - - " 50.001 a 100.000 . . . . . - - oltre 100.000 . . . . . - -	<b>Con occupazione agricola principale:</b> In complesso . . . . . 9.816 Per km <sup>2</sup> f. territoriale . . . . . 8 di superf. ( agr. e forest. ) . . . . . 10	<b>In complesso N. 7.676</b> Fino a 0,25 ha. N. 1.901 da 20,01 a 50 ha. N. 11 da 0,26 a 0,50 . . . . . 962 da 50,01 a 100 . . . . . 13 " 0,51 a 1 . . . . . 1.321 da 100,01 a 200 . . . . . 21 " 1,01 a 3 . . . . . 2.568 da 200,01 a 500 . . . . . 15 " 3,01 a 5 . . . . . 547 da 500,01 a 1.000 . . . . . 10 " 5,01 a 10 . . . . . 249 oltre 1.000 . . . . . 12 " 10,01 a 20 . . . . . 51	<b>Bovini N. 15.080</b> Equini . . . . . 1.329 Suini . . . . . 2.173 Ovini . . . . . 2.589 Caprini . . . . . 4.261
<b>Residente:</b> In complesso . . . . . 38.191 Per km <sup>2</sup> f. territoriale . . . . . 30 di superf. agr. e forest. . . . . 36		<b>Con occupazione agricola secondaria:</b> In complesso . . . . . 9.216		<b>Bovini:</b> Vitelli e vitelle sotto l'anno N. 3.446 Manzette, manze e giovenche . . . . . 3.740 Vacche . . . . . 7.602 Manzi e buoi . . . . . 211 Torelli e tori . . . . . 81

## II. - Superficie della zona (1929)

## III. - Superficie dei seminativi (1929)

## IV. - Superficie delle colture legnose (1929)

QUALITÀ DI COLTURA	SUPERFICIE ettari			% DELLA SUPERFICIE	
	semplici	con piante legnose	totale	agr. e forest.	terri- toriale
1. Seminativi . . . . .	1.130	2.684	3.764	3,7	3,1
2. Prati permanenti . . . . .	6.689	1.435	8.124	8,0	6,6
3. Prati-pascoli perm. . . . .	2.095	165	2.260	2,2	1,8
4. Pascoli permanenti . . . . .	27.658	1.369	29.027	28,6	23,7
5. Colture legnose specializzate . . . . .	1	1	2	0,0	0,0
6. Boschi (castagneti da frutto)	202	202	404	0,2	0,2
7. " (altri boschi)	54.161	54.161	108.322	53,3	44,1
8. Incolti produttivi . . . . .	1.653	2.423	4.076	4,0	3,3
<b>Totale . . . . .</b>	<b>39.225</b>	<b>62.390</b>	<b>101.615</b>	<b>100,0</b>	<b>82,8</b>
Superficie agraria e forestale . . . . .			101.615	100,0	82,8
Superficie improduttiva . . . . .			21.065		17,2
Superficie territoriale . . . . .			122.680		100,0

COLTIVAZIONI	SUPERFICIE ettari	% DELLA SUPERFICIE	
		lorda seminativi	agr. forest.
1. Cereali . . . . .	2.198	58,4	2,2
2. Coltivazioni industriali . . . . .	3	0,1	0,0
3. Altre coltivazioni . . . . .	1.208	32,0	1,2
4. Foraggiere . . . . .	179	4,7	0,2
5. Riposi con o senza pasco . . . . .	-	-	-
<b>Totale coltiv. avvicend.</b>	<b>3.583</b>	<b>95,2</b>	<b>3,6</b>
6. Coltivazioni permanenti (orti stabili, risaie stab.) . . . . .	43	1,1	0,0
7. Tare e spazi sotto le arborature . . . . .	138	3,7	0,1
<b>Superficie complessiva</b>	<b>3.764</b>	<b>100,0</b>	<b>3,7</b>
8. Coltiv. intercalari . . . . .	(1.212)	32,2	0,0

COLTIVAZIONI	SUPERFICIE INTEGRANTE (colture legnose specializzate)				SUPERFICIE RIPETUTA (coltivazioni legnose)			
	ettari	% colture special.	n. medio piante per ha.	forme preval. di allev.	in altre colture legn. specializzate		in coltura promiscua (*)	
					ettari	n. medio piante per ha.	ettari	n. medio piante per ha.
1. Viti . . . . .	1	100,0	5.000	spalliera	-	-	378 <sup>(1)</sup>	789
2. Olivi . . . . .	-	-	-	-	-	-	-	-
3. Agrumi . . . . .	-	-	-	-	-	-	-	-
4. Gelsi . . . . .	-	-	-	-	-	-	3.524 <sup>(5)</sup>	35
5. Fruttiferi . . . . .	-	-	-	-	-	-	1.202 <sup>(6)</sup>	19
6. Piante ornament. . . . .	-	-	-	-	-	-	-	-
7. Vivali, canneti, ecc. . . . .	-	-	-	-	-	-	-	-
8. Diverse nelle tare, sem. sempl., ecc. (*) . . . . .	-	-	-	-	-	-	4.360	-
9. Tare . . . . .	-	-	-	-	-	-	-	-
<b>Superficie compless.</b>	<b>1</b>	<b>100,0</b>						

## V. - Superficie e produzione delle singole coltivazioni

N. elenco coltivaz. (*)	QUALITÀ DI COLTURA E COLTIVAZIONI	SUPERFICIE (1929)				PRODUZIONE (in quintali)						N. elenco coltivaz. (*)	QUALITÀ DI COLTURA E COLTIVAZIONI	SUPERFICIE (1929)				PRODUZIONE (in quintali)					
		integrante ettari	% superf. agr. e forest.	ripetuta ettari	% superf. agr. e forest.	media per ettaro		totale in base al rendim. unit.		integrante ettari	% superf. agr. e forest.			ripetuta ettari	% superf. agr. e forest.	media per ettaro		totale in base al rendim. unit.					
						1923-28	1929	1923-28	1929							1923-28	1929	1923-28	1929				
<b>Seminativi</b>																							
<i>Semplici e con piante legnose</i>																							
1	Frumento { tenero . . . . .	1.211	1,2	-	-	12,0	-	12,0	14,4	14.570	17.489	49	Viti . . . . .	1	100,0	5.000	spalliera	-	-	378 <sup>(1)</sup>	789		
2	Segale { duro . . . . .	167	0,2	-	-	13,4	-	13,4	15,4	2.237	2.566	51	2	Olivi . . . . .	-	-	-	-	-	-	-	-	
3	Orzo . . . . .	50	-	-	-	12,2	-	12,2	10,6	611	528	52	3	Agrumi . . . . .	-	-	-	-	-	-	-	-	
4	Avena . . . . .	8	-	-	-	10,5	-	10,5	9,4	84	75	53	4	Gelsi . . . . .	-	-	-	-	-	-	-	-	
5	Riso (risone) . . . . .	-	-	-	-	-	-	-	-	-	-	54	5	Aranci . . . . .	-	-	-	-	-	-	-	-	
6	Granoturco { maggengo . . . . .	762	0,8	-	-	17,7	-	17,7	13,9	18.501	10.108	55	6	Mandarini . . . . .	-	-	-	-	-	-	-	-	
7	" { cinquantino . . . . .	-	-	280	0,3	-	-	-	-	-	-	56	7	Limoni . . . . .	-	-	-	-	-	-	-	-	
8	Altri cereali (*) . . . . .	-	-	-	-	6,5	-	6,5	6,3	1.821	1.772	57	8	Altri agrumi . . . . .	-	-	-	-	-	-	-	-	
9	Barbabetole da zucchero . . . . .	-	-	-	-	-	-	-	-	-	-	58	9	Gelsi . . . . .	3.524	3,5	6,6	6,6	6,7	28.127	23.518		
10	Canapa { seme . . . . .	2	-	-	-	7,5	-	7,5	7,0	15	14	59	10	Meli . . . . .	-	-	-	-	-	-	-	-	
11	" { taglio . . . . .	-	-	-	-	-	-	-	-	-	-	60	11	Peri . . . . .	781	0,7	1,1	1,1	1,0	770 <sup>(12)</sup>	702		
12	Lino { seme . . . . .	1	-	-	-	5,0	-	5,0	5,0	5	5	61	12	Cotogni e melagrani . . . . .	-	-	-	-	-	-	-	-	
13	" { taglio . . . . .	-	-	-	-	-	-	-	-	-	-	62	13	Peschi . . . . .	-	-	-	-	-	-	-	-	
14	Tabacco . . . . .	-	-	-	-	-	-	-	-	-	-	63	14	Albicocchi . . . . .	-	-	-	-	-	-	-	-	
15	Altre coltivazioni industriali . . . . .	-	-	-	-	-	-	-	-	-	-	64	15	Suini . . . . .	-	-	-	-	-	-	-	-	
16	Patate . . . . .	1.193	1,2	-	-	88,5	-	88,5	57,8	99.645	68.357	65	16	Ciliegi . . . . .	-	-	-	-	-	-	-	-	
17	Fave da seme (*) . . . . .	-	-	335	0,3	-	-	-	-	1,5	1,5	66	17	Mandarini . . . . .	-	-	-	-	-	-	-	-	
18	Fagioli (*) . . . . .	-	-	1.254	1,2	-	-	-	-	3,9	3,9	67	18	Altri fruttiferi . . . . .	-	-	-	-	-	-	-	-	
19	Ceci . . . . .	-	-	-	-	-	-	-	-	-	-	68	19	Piante ornament. (*) . . . . .	-	-	-	-	-	-	-	-	
20	Cicerchie . . . . .	-	-	-	-	-	-	-	-	-	-	69	20	Altre piante legnose . . . . .	-	-	-	-	-	-	-	-	
21	Lenticchie . . . . .	-	-	-	-	-	-	-	-	-	-	70	21	Canneti, vincheti . . . . .	-	-	-	-	-	-	-	-	
22	Lupini . . . . .	-	-	-	-	-	-	-	-	-	-	71	22	Vivali (*) . . . . .	-	-	-	-	-	-	-	-	
23	Piselli . . . . .	-	-	-	-	-	-	-	-	-	-	72	23	Tare . . . . .	-	-	-	-	-	-	-	-	
24	Veccie . . . . .	-	-	-	-	-	-	-	-	-	-	73	24	<b>Totale . . . . .</b>	<b>1</b>								
25	Altre leguminose da granella . . . . .	-	-	-	-	-	-	-	-	-	-	74	25	<b>Boschi</b>									
26	Legumi freschi da sgusciare . . . . .	-	-	-	-	-	-	-	-	-	-	75	26	94 Castagneti da frutto (14) . . . . .	202	0,2	46	8,8	7,0	8,5	11,6	2.097	2.874
27	Asparagi . . . . .	-	-	-	-	-	-	-	-	-	-	76	27	95 Altri boschi (14) . . . . .	54.161	53,3	-	-	-	-	-	-	-
28	Carofani . . . . .	-	-	-	-	-	-	-	-	-	-	77	28	<b>Totale . . . . .</b>	<b>54.363</b>	<b>53,5</b>							
29	Cardi, finocchi e sedani . . . . .	-	-	-	-	-	-	-	-	-	-	78	29	<b>Incolti produttivi</b>	<b>4.076</b>	<b>4,0</b>							
30	Cavoli . . . . .	10	-	2	-	200,0	150,0	191,7	230,8	2.300	2.770	79	30	<b>Superf. agr. e forest. compless.</b>	<b>101.615</b>	<b>100,0</b>							
31	Cavolfiori . . . . .	-	-	-	-	-	-	-	-	-	-	80	31										
32	Cipolle e aglio . . . . .	-	-	-	-	-	-	-	-	-	-	81	32										
33	Pomodori . . . . .	-	-	-	-	-	-	-	-	-	-	82	33										
34	Poponi e cocomeri . . . . .	-	-	-	-	-	-	-	-	-	-	83	34										
35	Altri ortaggi (*) . . . . .	43	-	229	0,2	3,0	7,3	7,3	6,6	1.662	1.505	84	35										
36	Orti familiari (*) . . . . .	-	-	-	-	-	-	-	-	-	-	85	36										
37	Orti (*) { recati . . . . .	-	-	-	-	-	-	-	-	-	-	86	37										
38	" { e foglie da profum. . . . .	-	-	-	-	-	-	-	-	-	-	87	38										
39	Coltiv. orn. e per fronda verde (*) . . . . .	-	-	-	-	-	-	-	-	-	-	88	39										
40	Altre coltivazioni . . . . .	-	-	-	-	-	-	-	-	-	-	89	40										
41	Prati avvicendati (*) . . . . .	179	0,2	-	-	65,7	-	65,7	53,4	11.760	9.565	90	41										
42	id. id. (anno d'imp.) . . . . .	-	-	84	0,1	-	-	-	-	830 <sup>(*)</sup>	424	91	42										
43	Erba: annuali; intercalari (*) . . . . .	-	-	930	0,9	-	-	-	-	20.005	16.858	92											

Zona agraria XIII. - EX-CIRCONDARIO DI BORGIO

Tav. II.

I. - Dati generali

REGIONE AGRARIA DI MONTAGNA

Table I: General data. Columns include: 1. Popolazione (Censim. 21-IV-1931-IX), 2. Distribuzione dei Comuni (Censim. 21-IV-1931-IX), 3. Popolazione agricola (\*), 4. Aziende agricole (\*), 5. Bestiame (\*).

II. - Superficie della zona (1929)

III. - Superficie dei seminativi (1929)

IV. - Superficie delle colture legnose (1929)

Table II: Surface of the area (1929). Columns: QUALITÀ DI COLTURA, SUPERFICIE ettari (qualità di coltura, totale), % DELLA SUPERFICIE (agr. e forest., territoriale).

Table III: Surface of arable land (1929). Columns: COLTIVAZIONI, SUPERFICIE ettari, % DELLA SUPERFICIE (lurda seminativi, agr. e forest.).

Table IV: Surface of woody crops (1929). Columns: COLTIVAZIONI, SUPERFICIE INTEGRANTE (colture legnose specializzate), SUPERFICIE RIPETUTA (coltivazioni legnose).

V. - Superficie e produzione delle singole coltivazioni

Table V: Surface and production of individual crops. Columns: QUALITÀ DI COLTURA, SUPERFICIE (1929), PRODUZIONE (in quintali), media per ettaro, totale in base al rendim. unit.

(\*) Ha. 15 nel vigneto; ha. 9 nel frutteto. - (\*) Nel vigneto. - (\*) Nel frutteto. - (\*) Grano saraceno. - (\*) Ha. 21 nel frutteto; ha. 15 nel vigneto. - (\*) Ha. 1.240 consociati al granturco maggengo, ha. 799 alle patate; ha. 4 nel vigneto. - (\*) Fave; consociate alle patate. - (\*) Di cui ha. 5 consociati al granturco maggengo; ha. 1 nel frutteto. - (\*) Ortaggi da frutti; consociati alle patate. - (\*) 55% erba medica; 28% prati nat. avvicend. - (\*) 17% trifoglio prat. - (\*) Barbabietole e granturco da foraggio. - (\*) Prevalenza trifoglio lac. e granturco da foraggio. - (\*) Di cui ha. 4 erbai annuali nelle colt. legn. specializz. - (\*) Irrigui 11,6%. - (\*) Id. 2,7%. - (\*) Di cui ha. 62 di nuovo impianto, non ancora in produz. - (\*) Calcolata sulla sola superficie in produz. - (\*) Di cui ha. 20 di nuovo impianto, non ancora in produz. - (\*) Altri prodotti da colture legnose, rispettivamente nel sessennio 1923-28 e nell'anno 1929: legna da ardere, q. 25.481 e q. 26.546; castagne, q. 467 e q. 674. - (\*) 37,7% produz. marroni. - (\*) Strame: 1923-28, q. 3.295; 1929, q. 3.295.

VI. - Produzione dei cereali

VII. - Produzione dei foraggi

Table VI: Production of cereals. Columns: CEREALI, SUPERFICIE complessiva 1929, PRODUZIONE (q.) (media per ettaro, totale in base al rend. unit.).

Table VII: Production of forage. Columns: FORAGGI, PROD. TOT. (media 1923-1928, 1929), FORAGGI (prod. 1923-1928, 1929).

(\*) Vedi « Avvertenze alle tavole »: pag. 3.





Zona agraria XV. - EX-CIRCONDARIO DI CAVALESE

I. - Dati generali

REGIONE AGRARIA DI MONTAGNA

Tav. II.

Table with 5 main columns: 1. Popolazione (Censim. 21-IV-1931-IX), 2. Distribuzione dei Comuni (Cens. 21-IV-1931-IX), 3. Popolazione agricola (\*), 4. Aziende agricole (\*), 5. Bestiame (\*). Includes sub-tables for population distribution and agricultural enterprises.

II. - Superficie della zona (1929)

III. - Superficie dei seminativi (1929)

IV. - Superficie delle colture legnose (1929)

Table II: Superficie della zona (1929). Columns: QUALITÀ DI COLTURA, SUPERFICIE ettari (qualità di coltura, totale), % DELLA SUPERFICIE (agr. e forest., terr. totale).

Table III: Superficie dei seminativi (1929). Columns: COLTIVAZIONI, SUPERFICIE ettari, % DELLA SUPERFICIE (lorda seminativi, agr. e forest.).

Table IV: Superficie delle colture legnose (1929). Columns: COLTIVAZIONI, SUPERFICIE INTEGRANTE (colture legnose specializzate), SUPERFICIE RIPETUTA (coltivazioni legnose).

V. - Superficie e produzione delle singole coltivazioni

Table V: Superficie e produzione delle singole coltivazioni. Large table with columns for QUALITÀ DI COLTURA, SUPERFICIE (1929), and PRODUZIONE (in quintali) for various crops like cereals, legumes, and forest products.

(1) 1,9% prod. marzuolo. (2) Ha. 31 nel vigneto; ha. 7 nel frutteto. (3) Nel vigneto. (4) Id. ha. 82; nel frutteto ha. 10. (5) Grano saraceno. (6) Ha. 89 nel vigneto; ha. 10 nel frutteto. (7) Ha. 685 consociati al granturco maggengo, ha. 383 alle patate; ha. 36 nel vigneto. (8) Nel frutteto. (9) Id. prev. ortaggi da frutti. (10) 48% erba medica; 48% prati nat. avvicend.; 4% trifoglio prat.; 10,8% irrigui. (11) Ha. 56 nel vigneto; ha. 18 nel frutteto. (12) Per ha. 151; rimanenti ha. 6 improduttivi nel 1929 per avversità stagionale. (13) Barbabietole e granturco da foraggio; 48% irrigui. (14) Prevalenza rape e granturco da foraggio; 8,8% irrigui. (15) Di cui ha. 572 zucche da foraggio consociate al granturco maggengo ed alle patate, ha. 31 erbai annuali nelle colt. legn. specializz. (16) 5,5% irrigui. (17) Produz. per consumo diretto 22,6%. (18) Id. 14,4%. (19) Di cui ha. 2 di nuovo impianto, non ancora in produz. ed ha. 6 improduttivi nel 1929 per avversità stagionale. (20) Calcolata sulla sola superficie in produz. (21) Di cui ha. 69 di nuovo impianto non ancora in produz. (22) Produz. vimini. (23) Viti. (24) Altri prodotti da colture legnose rispettivamente nel sessennio 1923-28 e nell'anno 1929: legna da ardere, q. 38.730 e q. 39.115. (25) 20,0% prod. marroni. (26) Strame: 1923-28, q. 44.150; 1929, q. 44.150. (27) Stram: 1923-28, q. 24.130; 1929, q. 23.815.

VI. - Produzione dei cereali

VII. - Produzione dei foraggi

Table VI: Produzione dei cereali. Columns: CEREALI, SUPERFICIE complessiva, PRODUZIONE (media per ettaro, totale in base al rend. unit.).

Table VII: Produzione dei foraggi. Columns: FORAGGI, PROD. TOT. (media 1923-1928, 1929), PROD. TOT. (media 1923-1928, 1929).

(\*) Vedi « Avvertenze alle tavole »: pag. 3.



## **TAVOLA III**

---

### **COMUNI DELLA ZONA AGRARIA IX - EX-CIRCONDARIO DI ROVERETO**

- |               |                    |
|---------------|--------------------|
| 1. Ala        | 10. Pannone        |
| 2. Aldeno     | 11. Pomarolo       |
| 3. Àvio       | 12. Rovereto       |
| 4. Beseno     | 13. Terragnolo     |
| 5. Brentònico | 14. Trambileno     |
| 6. Folgaria   | 15. Vallarsa       |
| 7. Isera      | 16. Villa Lagarina |
| 8. Mori       | 17. Volano         |
| 9. Nomi       |                    |
-

Table I: Dati generali. Columns: 1. Dati geografici, 2. Popolazione (Censim. 21-IV-1931-IX), 3. Popolazione agricola (\*), 4. Aziende agricole (\*), 5. Bestiame (\*).

II. - Superficie del Comune (1929)

III. - Superficie dei seminativi (1929)

IV. - Superficie delle colture legnose (1929)

Table II: Superficie del Comune (1929). Columns: QUALITÀ DI COLTURA, SUPERFICIE ettari, % DELLA SUPERFICIE.

Table III: Superficie dei seminativi (1929). Columns: COLTIVAZIONI, SUPERFICIE ettari, % DELLA SUPERFICIE.

Table IV: Superficie delle colture legnose (1929). Columns: COLTIVAZIONI, SUPERFICIE INTEGRANTE, SUPERFICIE RIPETUTA.

V. - Superficie e produzione delle singole coltivazioni

Table V: Superficie e produzione delle singole coltivazioni. Columns: QUALITÀ DI COLTURA, SUPERFICIE (1929), PRODUZIONE (in quintali).

VI. - Produzione dei cereali

VII. - Produzione dei foraggi

Table VI: Produzione dei cereali. Columns: CEREALI, SUPERFICIE complessiva, PRODUZIONE (q.).

Table VII: Produzione dei foraggi. Columns: FORAGGI, PROD. TOT., PRODUZIONE (q.).

(\* Vedi « Avvertenze alle tavole »: pag. 3.

2. - ALDENO

REGIONE AGRARIA DI MONTAGNA

ZONA AGRARIA

Tab. III.

I. - Dati generali

DELL'EX-CIRCONDARIO DI ROVERETO

Table I: General data. Columns include: 1. Dati geografici, 2. Popolazione (Censim. 21-IV-1931-IX), 3. Popolazione agricola (Censim. agr. 10-III-1930-VIII), 4. Aziende agricole (Censim. agr. 19-III-1930-VIII), 5. Bestiame (Censim. agr. 19-III-1930-VIII).

II. - Superficie del Comune (1929)

III. - Superficie dei seminativi (1929)

IV. - Superficie delle colture legnose (1929)

Table II: Surface of the Municipality (1929). Columns: QUALITÀ DI COLTURA, SUPERFICIE ettari (qualità di coltura, totale), % DELLA SUPERFICIE (agr. e forest., totale).

Table III: Surface of arable lands (1929). Columns: COLTIVAZIONI, SUPERFICIE ettari, % DELLA SUPERFICIE (lorda seminativi, agr. e forest., totale).

Table IV: Surface of woody crops (1929). Columns: COLTIVAZIONI, SUPERFICIE INTEGRANTE (colture legnose specializzate), SUPERFICIE RIPETUTA (coltivazioni legnose).

V. - Superficie e produzione delle singole coltivazioni

Table V: Surface and production of individual crops. Columns: QUALITÀ DI COLTURA E COLTIVAZIONI, SUPERFICIE (1929), PRODUZIONE (in quintali) (media per ettaro, totale in base al rendim. unit.).

VI. - Produzione dei cereali

VII. - Produzione dei foraggi

Table VI: Production of cereals. Columns: CEREALI, SUPERFICIE complessiva, PRODUZIONE (q.) (media per ettaro, totale in base al rend. unit.).

Table VII: Production of forage. Columns: FORAGGI, PROD. TOT., (In quintali di fieno normale).

(\*) Vedi « Avvertenze alle tavole »: pag. 3.

3. - AVIO

REGIONE AGRARIA DI MONTAGNA

ZONA AGRARIA

Tav. III.

I. - Dati generali

DELL'EX-CIRCONDARIO DI ROVERETO

Table with 5 columns: 1. Dati geografici, 2. Popolazione (Censim. 21-IV-1931-IV), 3. Popolazione agricola (\*), 4. Aziende agricole (\*), 5. Bestiame (\*). Includes data for Montagna and various agricultural metrics.

II. - Superficie del Comune (1929)

III. - Superficie dei seminativi (1929)

IV. - Superficie delle colture legnose (1929)

Table II: Superficie del Comune (1929). Columns: QUALITÀ DI COLTURA, SUPERFICIE ettari (semplici, con piante legnose, totale), % DELLA SUPERFICIE (agr. e forest., territoriale).

Table III: Superficie dei seminativi (1929). Columns: COLTIVAZIONI, SUPERFICIE ettari, % DELLA SUPERFICIE (lorda semi-nativi, agr. e forest.).

Table IV: Superficie delle colture legnose (1929). Columns: COLTIVAZIONI, SUPERFICIE INTEGRANTE (ettari, % colture special., n. medio piante preval. per ha., forma di allev.), SUPERFICIE RIPETUTA (in altre colture legnose specializzate, in coltura promiscua).

V. - Superficie e produzione delle singole colture

Table V: Superficie e produzione delle singole colture. Large table with columns for QUALITÀ DI COLTURA, SUPERFICIE (1929), and PRODUZIONE (in quintali) for various crops like Frumento, Riso, etc.

(\*) Nel vigneto. - (†) Id. ha. 13; consociati al granturco maggengo ha. 114. - (‡) Erba medica; 44,8% irrigui. - (§) Barbabietole e granturco da foraggio; 20,0% irrigui. - (¶) Granturco da foraggio e trifoglio inc.; 68,7% irrigui. - (‡‡) Di cui ha. 12 erbai annuali nelle colt. legn. specializz. - (‡‡‡) 15,8% prod. per consumo diretto. - (‡‡‡‡) Altri prodotti da colture legnose, rispettivamente nel sessennio 1923-28 e nell'anno 1929: legna da ardere, q. 9.662 e q. 9.912. - (‡‡‡‡‡) Strame: 1923-28, q. 2.500; 1929, q. 2.500. - (‡‡‡‡‡‡) Strame: 1923-28, q. 120; 1929, q. 120.

VI. - Produzione dei cereali.

VII. Produzione dei foraggi.

Table VI: Produzione dei cereali. Columns: CEREALI, SUPERFICIE complessiva, PRODUZIONE (q.) media per ettaro, totale in base al rend. unit.

Table VII: Produzione dei foraggi. Columns: FORAGGI, PROD. TOT. (media 1923-1928, 1929), PROD. TOT. (media 1923-1928, 1929). Includes sub-sections for Prati avvicendati, Id. anno d'imp., etc.

(\*) Vedi « Avvertenze alle tavole »: pag. 3.



4. - BESENO

REGIONE AGRARIA DI MONTAGNA

ZONA AGRARIA

DELL'EX-CIRCONDARIO DI ROVERETO

Tav. III.

I. - Dati generali

Table with 5 main columns: 1. Dati geografici, 2. Popolazione (Censim. 21-IV-1931-IX), 3. Popolazione agricola (\*), 4. Aziende agricole (\*), 5. Bestiame (\*). Includes geographical coordinates, population statistics, and livestock counts.

II. - Superficie del Comune (1929)

Table showing land use by quality (QUALITÀ DI COLTURA) in hectares (ettari) and percentage of total surface area. Categories include seminativi, prati permanenti, pascoli permanenti, etc.

III. - Superficie dei seminativi (1929)

Table showing the surface area of cultivated lands (COLTIVAZIONI) in hectares, categorized by type of cultivation (e.g., cereali, industriali, permanenti).

IV. - Superficie delle colture legnose (1929)

Table showing the surface area of woody crops (COLTIVAZIONI) in hectares, categorized by type (e.g., viti, olivi, agrumi, etc.).

V. - Superficie e produzione delle singole coltivazioni

Large table detailing the surface area and production of individual crops (COLTIVAZIONI). It includes columns for crop quality, surface area (integrante and ripetuta), and production in quintals for various crops like wheat, rice, and legumes.

VI. - Produzione dei cereali

Table showing the production of cereals (CEREALI) in quintals, categorized by crop type (Frumento, Riso, Cereali minori) and production method.

VII. - Produzione dei foraggi

Table showing the production of forage (FORAGGI) in quintals, categorized by type (Prati avvicendati, Id. anno d'imp., etc.).

(\*) Vedi « Avvertenze alle tavole »: pag. 3.



# 6. - FOLGARIA

REGIONE AGRARIA DI MONTAGNA

ZONA AGRARIA

DELL'EX-CIRCONDARIO DI ROVERETO

Tav. III.

## I. - Dati generali

1. Dati geografici	2. Popolazione (Censim. 21-IV-1931-IX)	3. Popolazione agricola (*) (Censim. agr. 19-III-1930-VIII)	4. Aziende agricole (*) (Censim. agr. 19-III-1930-VIII)	5. Bestiame (*) (Censim. agr. 19-III-1930-VIII)
Giustizia prev. del territorio: <i>Montagna</i> Posizione geografica (lat. . . . 45° 55' del Centro prima. (*) long. . . . -1° 17' Altitudine s/m: massima . . . 2.058 del territorio . . . 630 piovale (*) . . . 1.000-1.500 del Centro principale (*) . . . 1.166	Presente: In complesso . . . . . 3.719 Per km <sup>2</sup> territoriale . . . 52 di superf. agr. e forest. . . 53 Agglom. 2.978 - Sparsa 741 Residente: In complesso . . . . . 4.615 Per km <sup>2</sup> territoriale . . . 64 di superf. agr. e forest. . . 66	Con occupazione agricola principale: In complesso . . . . . 696 Per km <sup>2</sup> territoriale . . . 10 di superf. agr. e forest. . . 10 Con occupazione agricola secondaria: In complesso . . . . . 1.639	In complesso N. 798 Fino a 0,25 ha. N. 102 da 0,25 a 0,50 . . . 82 da 0,51 a 1 . . . 127 da 1,01 a 3 . . . 292 da 3,01 a 5 . . . 108 da 5,01 a 10 . . . 67 da 10,01 a 20 . . . 15 da 30,01 a 50 ha. N. 6 da 50,01 a 100 . . . 2 da 100,01 a 200 . . . 3 da 200,01 a 500 . . . 1 da 500,01 a 1.000 . . . - oltre 1.000 . . . 1	Bovini . . . . N. 1.133 Equini . . . . 88 Suini . . . . 198 Ovis . . . . 520 Caprini . . . . 143 Bovini: Vitelli e vitelle sotto l'anno . N. 105 Manzette, manze e giovenche . . 147 Vacche . . . . 864 Manti e buoi . . 2 Tori e tori . . . 15

## II. - Superficie del Comune (1929)

QUALITÀ DI COLTURA	SUPERFICIE ettari			% DELLA SUPERFICIE	
	semplici	con piante legnose	totale	agr. e forest.	territoriale
1. Seminativi . . . . .	512	25	537	7,6	7,5
2. Prati permanenti . . . . .	25	25	50	0,6	6,3
3. Prati-pascoli perm. . . . .	642	-	642	9,1	9,0
4. Pascoli permanenti . . . . .	927	875	1.802	24,7	24,2
5. Colture legnose specializzate . . . . .	-	40	40	0,5	0,6
6. Boschi (ostacoli da frutto) . . . . .	-	3.853	3.853	54,9	43,5
7. Incolti produttivi . . . . .	120	-	120	1,7	1,7
Totale . . . . .	2.226	4.793	7.019	100,0	98,0
Superficie agraria e forestale . . . . .	-	-	7.019	100,0	98,0
Superficie improduttiva . . . . .	-	-	-	-	2,0
Superficie territoriale . . . . .	-	-	7.139	-	100,0

## III. - Superficie dei seminativi (1929)

COLTIVAZIONI	SUPERFICIE ettari	% DELLA SUPERFICIE	
		lorda seminativi	agr. e forest.
1. Cereali . . . . .	112	20,8	1,6
2. Coltivazioni industriali . . . . .	-	-	-
3. Altre coltivazioni . . . . .	299	55,7	4,2
4. Foraggere . . . . .	61	11,4	0,9
5. Riposi con o senza pasco . . . . .	-	-	-
Totale coltiv. avvicend. . . . .	472	87,9	6,7
6. Coltivazioni permanenti (orti stabili, risale stab.) . . . . .	7	1,3	0,1
7. Tare e spazi sotto le arborature . . . . .	58	10,8	0,8
Superficie complessiva . . . . .	537	100,0	7,6
8. Coltiv. intercalari . . . . .	-	-	-

## IV. - Superficie delle colture legnose (1929)

COLTIVAZIONI	SUPERFICIE INTEGRANTE (colture legnose specializzate)				SUPERFICIE RIPETUTA (coltivazioni legnose)			
	ettari	% colture special.	n. medio piante per ha.	forme preval. di allev.	in altre colture legn. specializzate	in coltura promiscua (*)	ettari	n. medio piante per ha.
1. Viti . . . . .	35	87,5	14.300	spalliera	-	-	22	(1) 1.000
2. Olivi . . . . .	-	-	-	-	-	-	-	-
3. Agrumi . . . . .	-	-	-	-	-	-	-	-
4. Gelai . . . . .	-	-	-	-	-	-	22	(2) 35
5. Fruttiferi . . . . .	-	-	-	-	-	-	22	(2) 50
6. Piante ornament. . . . .	-	-	-	-	-	-	-	-
7. Vivali, canneti, ecc. . . . .	-	-	-	-	-	-	-	-
8. Diverse nelle tare. sem. sempl. ecc. (*) . . . . .	-	-	-	-	-	-	875	-
9. Tare . . . . .	5	12,5	-	-	-	-	-	-
Superficie compless. . . . .	40	100,0	-	-	-	-	-	-

## V. - Superficie e produzione delle singole coltivazioni

N. elenco coltivazioni (*)	QUALITÀ DI COLTURA E COLTIVAZIONI	SUPERFICIE (1929)				PRODUZIONE (in quintali)						QUALITÀ DI COLTURA E COLTIVAZIONI	SUPERFICIE (1929)				PRODUZIONE (in quintali)					
		integrante		ripetuta		media per ettaro		totale in base al rendim. unit.		N. aziende coltiva. (*)	integrante		ripetuta		media per ettaro		totale in base al rendim. unit.					
		ettari	% superf. agr. e forest.	ettari	% superf. agr. e forest.	1923-28	1929	(*) medio 1923-28 (col. 3+5) X col. 10	1929 (col. 2+6) X col. 10		ettari		% superf. agr. e forest.	ettari	% superf. agr. e forest.	1923-28	1929	(*) medio 1923-28 (col. 3+5) X col. 10	1929 (col. 2+6) X col. 10			
<b>Seminativi</b>																						
<i>Semplici e con piante legnose</i>																						
1	Frumento tenero . . . . .	29	0,4	-	-	7,3	7,3	7,0	213	203	40	0,5	-	-	15,0	15,0	20,0	525	700			
2	Frumento duro . . . . .	32	0,5	-	-	6,3	6,3	5,3	203	171	50	0,7	-	-	5,0	5,0	5,0	110	110			
3	Segale . . . . .	35	0,5	-	-	7,3	7,3	5,3	278	203	51	0,7	-	-	-	-	-	-	-			
4	Orzo . . . . .	18	0,3	-	-	8,2	8,2	7,0	107	91	53	0,8	-	-	-	-	-	-	-			
5	Avena . . . . .	-	-	-	-	-	-	-	-	-	54	0,8	-	-	-	-	-	-	-			
6	Riso (risone) . . . . .	-	-	-	-	-	-	-	-	-	55	0,8	-	-	-	-	-	-	-			
7	Granoturco (maggengo) . . . . .	-	-	-	-	-	-	-	-	-	56	0,8	-	-	-	-	-	-	-			
8	Granoturco (cinquantino) . . . . .	-	-	-	-	-	-	-	-	-	57	0,8	-	-	-	-	-	-	-			
9	Altri cereali . . . . .	-	-	-	-	-	-	-	-	-	58	0,8	-	-	-	-	-	-	-			
10	Barbabietole da zucchero . . . . .	-	-	-	-	-	-	-	-	-	59	0,8	-	-	-	-	-	-	-			
11	Canapa (seme) . . . . .	-	-	-	-	-	-	-	-	-	60	0,8	-	-	-	-	-	-	-			
12	Canapa (foglio) . . . . .	-	-	-	-	-	-	-	-	-	61	0,8	-	-	-	-	-	-	-			
13	Lino (seme) . . . . .	-	-	-	-	-	-	-	-	-	62	0,8	-	-	-	-	-	-	-			
14	Lino (foglio) . . . . .	-	-	-	-	-	-	-	-	-	63	0,8	-	-	-	-	-	-	-			
15	Tabacco . . . . .	-	-	-	-	-	-	-	-	-	64	0,8	-	-	-	-	-	-	-			
16	Altre coltivazioni industriali . . . . .	-	-	-	-	-	-	-	-	-	65	0,8	-	-	-	-	-	-	-			
17	Patate . . . . .	289	4,1	-	-	50,4	50,4	33,0	14.555	9.810	66	0,9	-	-	22	0,3	0,0	6,0	5,0			
18	Fave da seme . . . . .	-	-	-	-	-	-	-	-	-	67	0,9	-	-	-	-	-	-	-			
19	Fagioli (*) . . . . .	-	-	10	0,1	2,0	2,0	1,5	20	15	68	0,9	-	-	-	-	-	-	-			
20	Ceci . . . . .	-	-	-	-	-	-	-	-	-	69	0,9	-	-	-	-	-	-	-			
21	Cicerchie . . . . .	-	-	-	-	-	-	-	-	-	70	0,9	-	-	-	-	-	-	-			
22	Lenticchie . . . . .	-	-	-	-	-	-	-	-	-	71	0,9	-	-	-	-	-	-	-			
23	Lupini . . . . .	-	-	-	-	-	-	-	-	-	72	0,9	-	-	-	-	-	-	-			
24	Piselli . . . . .	-	-	-	-	-	-	-	-	-	73	0,9	-	-	-	-	-	-	-			
25	Vicia . . . . .	-	-	-	-	-	-	-	-	-	74	0,9	-	-	-	-	-	-	-			
26	Altre leguminose da granella . . . . .	-	-	-	-	-	-	-	-	-	75	0,9	-	-	-	-	-	-	-			
27	Legumi freschi da sgusciare . . . . .	-	-	-	-	-	-	-	-	-	76	0,9	-	-	-	-	-	-	-			
28	Asparagi . . . . .	-	-	-	-	-	-	-	-	-	77	0,9	-	-	-	-	-	-	-			
29	Cardi . . . . .	-	-	-	-	-	-	-	-	-	78	0,9	-	-	-	-	-	-	-			
30	Cardi, finocchi e sedani . . . . .	-	-	-	-	-	-	-	-	-	79	0,9	-	-	-	-	-	-	-			
31	Cavolfiori . . . . .	10	0,1	-	-	130,0	130,0	180,0	1.300	1.800	80	0,9	-	-	-	-	-	-	-			
32	Cipolle e aglio . . . . .	-	-	-	-	-	-	-	-	-	81	0,9	-	-	-	-	-	-	-			
33	Pomodori . . . . .	-	-	-	-	-	-	-	-	-	82	0,9	-	-	-	-	-	-	-			
34	Peperoni e comomeri . . . . .	-	-	-	-	-	-	-	-	-	83	0,9	-	-	-	-	-	-	-			
35	Altri ortaggi (*) . . . . .	-	-	-	-	-	-	-	-	-	84	0,9	-	-	-	-	-	-	-			
36	Orti familiari (*) . . . . .	7	0,1	270	4,0	4,3	4,3	4,0	1.210	1.110	85	0,9	-	-	-	-	-	-	-			
37	Fiori (*) (f. recisi) . . . . .	-	-	-	-	-	-	-	-	-	86	0,9	-	-	-	-	-	-	-			
38	Fiori (*) (e foglie da profumo) . . . . .	-	-	-	-	-	-	-	-	-	87	0,9	-	-	-	-	-	-	-			
39	Coltiv. ora. e p. fronda verde (*) . . . . .	-	-	-	-	-	-	-	-	-	88	0,9	-	-	-	-	-	-	-			
40	Altre coltivazioni . . . . .	-	-	-	-	-	-	-	-	-	89	0,9	-	-	-	-	-	-	-			
41	Prati avvicendati (*) . . . . .	61	0,9	-	-	29,8	29,8	23,8	1.815	1.420	90	0,9	-	-	-	-	-	-	-			
42	Id. id. (anno d'imp.) . . . . .	-	-	-	-	-	-	-	-	-	91	0,9	-	-	-	-	-	-	-			
43	Id. annuali; intercalari . . . . .	-	-	13	0,2	4,8	4,8	4,0	63	52	92	0,9	-	-	-	-	-	-	-			
44	Riposi con o senza pascolo . . . . .	-	-	-	-	-	-	-	-	-	93	0,9	-	-	-	-	-	-	-			
45	Tare e spazi sotto le arborature . . . . .	58	0,8	-	-	-	-	-	-	-	94	0,8	-	-	-	-	-	-	-			
Totale . . . . .	537	7,6	-	-	-	-	-	-	-	-	40	0,6	-	-	-	-	-	-	-			
<b>Prati, prati-pasc. e pasco perm.</b>																						
<i>Semplici e con piante legnose</i>																						
46	Prati permanenti . . . . .	23	0,3	-	-	40,0	40,0	30,0	920	600	95	0,3	-	-	-	-	-	-	-			
47	Prati-pascoli permanenti . . . . .	592	8,4	-	-	16,4	16,4	12,8	9.700	7.590	96	0,3	-	-	-	-	-	-	-			
48	Pascoli permanenti . . . . .	1.802	25,7	-	-	7,0	7,0	7,0	12.866	12.866	97	0,3	-	-	-	-	-	-	-			
49	Nelle tare, riposi, incolti, ecc. (*) . . . . .	-	-	1.175	16,7	-	-	-	-	-	98	0,3	-	-	-	-	-	-	-			
50	Tare . . . . .	52	0,8	-	-	2,2	2,2	2,0	2.528	2.350	99	0,8	-	-	-	-	-	-	-			
Totale . . . . .	2.489	35,																				



Tav. III.

I. - Dati generali

Table with 5 main columns: 1. Dati geografici, 2. Popolazione (Censim. 21-IV-1931-IX), 3. Popolazione agricola (\*), 4. Aziende agricole (\*), 5. Bestiame (\*). Includes geographical data, population statistics, agricultural enterprises, and livestock counts.

II. - Superficie del Comune (1929)

III. - Superficie dei seminativi (1929)

IV. - Superficie delle colture legnose (1929)

Table II: Superficie del Comune (1929). Columns: QUALITÀ DI COLTURA, SUPERFICIE ettari (qualità di coltura semplici, con piante legnose, totale), % DELLA SUPERFICIE (agr. e forest., territoriale).

Table III: Superficie dei seminativi (1929). Columns: COLTIVAZIONI, SUPERFICIE ettari (lorda seminativi, agr. e forest.), % DELLA SUPERFICIE.

Table IV: Superficie delle colture legnose (1929). Columns: COLTIVAZIONI, SUPERFICIE INTEGRANTE (colture legnose specializzate), SUPERFICIE RIPETUTA (coltivazioni legnose).

V. - Superficie e produzione delle singole coltivazioni

Table V: Superficie e produzione delle singole coltivazioni. Large table with columns for QUALITÀ DI COLTURA, SUPERFICIE (1929), and PRODUZIONE (in quintali). Includes sub-sections for Seminativi, Prati, and Colture legnose.

VI. - Produzione dei cereali

VII. - Produzione dei foraggi

Table VI: Produzione dei cereali. Columns: CEREALI, SUPERFICIE complessiva, PRODUZIONE (q.) (media per ettaro, totale in base al rend. unit.).

Table VII: Produzione dei foraggi. Columns: FORAGGI, PROD. TOT. (media 1923-1928, 1929), PROD. TOT. (media 1923-1928, 1929).

(\* Vedi « Avvertenze alle tavole » pag. 3.



8. - MORI

REGIONE AGRARIA DI MONTAGNA

ZONA AGRARIA

DELL' EX-CIRCONDARIO DI ROVERETO

Tav. III.

I. - Dati generali

Table with 5 main columns: 1. Dati geografici, 2. Popolazione, 3. Popolazione agricola, 4. Aziende agricole, 5. Bestiame. Includes data on area, population, farms, and livestock.

II. - Superficie del Comune (1929)

III. - Superficie dei seminativi (1929)

IV. - Superficie delle colture legnose (1929)

Table II: Surface of the Municipality (1929). Columns: Quality of Cultivation, Surface (hectares), % of Total Surface.

Table III: Surface of Cereals (1929). Columns: Cultivations, Surface (hectares), % of Total Surface.

Table IV: Surface of Woody Crops (1929). Columns: Cultivations, Surface (hectares), % of Total Surface, and detailed breakdown of wood types.

V. - Superficie e produzione delle singole coltivazioni

Table V: Surface and production of individual crops. Large table with multiple columns for crop types, surface area, and production in quintals.

VI. - Produzione dei cereali

VII. - Produzione dei foraggi

Table VI: Production of cereals. Columns: Cereals, Surface (hectares), Production (quintals).

Table VII: Production of forage. Columns: Forage types, Surface (hectares), Production (quintals).

(\*) Vedi « Avvertenze alle tavole »: pag. 3.

9. - NOMI

REGIONE AGRARIA DI MONTAGNA

ZONA AGRARIA

DELL'EX-CIRCONDARIO DI ROVERETO

Tav. III.

I. - Dati generali

Table with 5 main columns: 1. Dati geografici, 2. Popolazione (Censim. 21-IV-1931-IX), 3. Popolazione agricola (\*), 4. Aziende agricole (\*), 5. Bestiame (\*). Includes data on area, population, farms, and livestock.

II. - Superficie del Comune (1929)

Table showing land use by quality (QUALITÀ DI COLTURA) and type (semplici, con piante legnose, totale) in hectares and percentage of total surface.

III. - Superficie dei seminativi (1929)

Table showing the surface of arable lands (COLTIVAZIONI) by type (Cereali, industriali, etc.) in hectares and percentage.

IV. - Superficie delle colture legnose (1929)

Table showing the surface of woody crops (COLTIVAZIONI) by type (Viti, Olivi, Agrumi, etc.) in hectares and percentage.

V. - Superficie e produzione delle singole coltivazioni

Large table detailing the surface and production of individual crops (Seminativi, Colture legnose, Boschi, Incolti produttivi) with columns for quality, surface, and production in quintals.

(\*) Ha. 41 consociati al granturco maggengo; ha. 3 nel vigneto. - (\*) 65 % trifoglio prat.; 35 % erba medica; 40,0 % irrigui. - (\*) Mancata produz. per avversità stagionale. - (\*) Granturco da foraggio. - (\*) Trifoglio inc. e granturco da foraggio; 32,4 % irrigui. - (\*) Di cui ha. 20 erbai annuali nelle colt. legn. specializ. - (\*) Altri prodotti da colture legnose, rispettivamente nel sessennio 1923-28 e nell'anno 1929: legna da ardere, q. 2.405 e q. 2.403. - (\*) Strame: 1923-28, q. 250; 1929, q. 250. - (\*) Strame: 1923-28, q. 420; 1929, q. 420.

VI. - Produzione dei cereali

Table showing the production of cereals (CEREALI) by type (Frumento, Riso, Granoturco, Cereali minori) and year (1929, 1923-28 average).

VII. - Produzione dei foraggi

Table showing the production of forage (FORAGGI) by type (Prati avvicendati, Erbai annuali, etc.) and year (1929, 1923-28 average).

(\*) Vedi « Avvertenze alle tavole »: pag. 3.

# 10. - PANNONE

REGIONE AGRARIA DI MONTAGNA

ZONA AGRARIA

DELL'EX-CIRCONDARIO DI ROVERETO

Tab. III.

## I. - Dati generali

1. Dati geografici	2. Popolazione (Censim. 21-IV-1931-IX)	3. Popolazione agricola (*) (Censim. agr. 19-III-1930-VIII)	4. Aziende agricole (*) (Censim. agr. 19-III-1930-VIII)	5. Bestiame (*) (Censim. agr. 19-III-1930-VIII)
Circoscrizione prov. del territorio: <i>Montagna</i> Posizione geografica f. lat. . . . 45° 52' del Centro primo. (*) f. long. . . . -1° 30'	Presente: In complesso . . . . . 1.704	Con occupazione agricola primaria: In complesso . . . . . 708	In complesso N. 357	Bovini . . . . N. 759
	Per km <sup>2</sup> territoriale di superf. agr. e forest. 70	Per km <sup>2</sup> territoriale di superf. agr. e forest. 28	Fino a 0,25 ha. N. 16	Equini . . . . 176
Altimetria s/m: massima m. 2.068 del territorio minima » 217 prev. (*) » 900-1.300 del Centro principale (*) » 771	Residente: In complesso . . . . . 1.798	Con occupazione agricola secondaria: In complesso . . . . . 414	da 0,26 » 0,50 » 15	Maiali . . . . 98
	Per km <sup>2</sup> territoriale di superf. agr. e forest. 73		da 50,01 » 100 » 29	Ovini . . . . 27
			da 100,01 » 200 » 176	Caprini . . . . 107
			da 200,01 » 500 » 72	
			da 500,01 » 1.000 » 46	
			oltre 1.000 » 2	

## II. - Superficie del Comune (1929)

QUALITÀ DI COLTURA	SUPERFICIE ettari		% DELLA SUPERFICIE	
	semplici	con piante legnose	agr. e forest.	territoriale
1. Seminativi . . . . .	271	294	565	22,0
2. Prati permanenti . . . . .	125	7	132	5,2
3. Prati-pascoli perm. . . . .	134	35	169	6,6
4. Pascoli permanenti . . . . .	29	78	107	4,2
5. Colture legnose specializzate . . . . .	-	13	13	0,5
6. Boschi (castagneti da frutto) . . . . .	-	3	3	0,1
7. Altri boschi (altri boschi) . . . . .	-	1.384	1.384	54,9
8. Inculti produttivi . . . . .	67	67	134	5,2
<b>Totale . . . . .</b>	<b>560</b>	<b>1.861</b>	<b>2.440</b>	<b>100,0</b>
Superficie agricola e forestale . . . . .			2.440	100,0
Superficie improduttiva . . . . .			134	5,2
Superficie territoriale . . . . .			2.574	100,0

## III. - Superficie dei seminativi (1929)

COLTIVAZIONI	SUPERFICIE ettari	% DELLA SUPERFICIE	
		lorda seminativi	agr. e forest.
1. Cereali . . . . .	147	26,0	6,0
2. Coltivazioni industriali . . . . .	22	3,9	0,9
3. Altre coltivazioni . . . . .	270	47,5	11,1
4. Foraggi . . . . .	85	15,0	3,5
5. Riposi con o senza pascolo . . . . .	-	-	-
<b>Totale coltiv. avvicend.</b>	<b>524</b>	<b>82,7</b>	<b>21,5</b>
6. Coltivazioni permanenti (orti stabili, risale stab.) . . . . .	1	0,2	-
7. Tare e spazi sotto le arborature . . . . .	40	7,1	1,0
<b>Superficie complessiva</b>	<b>565</b>	<b>100,0</b>	<b>23,2</b>
8. Coltiv. intercalari . . . . .	(10)	1,8	-

## IV. - Superficie delle colture legnose (1929)

COLTIVAZIONI	SUPERFICIE INTEGRANTE (colture legnose specializzate)				SUPERFICIE RIPETUTA (coltivazioni legnose)			
	ettari	% colture special.	n. medio piante per ha.	forme preval. di allev.	in altre colture legn. specializzate	in coltura promiscua (*)	ettari	n. medio piante per ha.
1. Viti . . . . .	12	92,3	4.000	a pergola	-	-	-	-
2. Olivi . . . . .	-	-	-	-	-	-	-	-
3. Agrumi . . . . .	-	-	-	-	-	-	-	-
4. Gelai . . . . .	-	-	-	-	-	272 (*)	52	-
5. Fruttiferi . . . . .	-	-	-	-	-	95 (*)	20	-
6. Piante ornament. . . . .	-	-	-	-	-	-	-	-
7. Vivali, canneti, ecc. . . . .	-	-	-	-	-	-	-	-
8. Diverse nell'are, sem. sempl., ecc. (*) . . . . .	-	-	-	-	-	178	-	-
9. Tare . . . . .	1	7,7	-	-	-	-	-	-
<b>Superficie compless.</b>	<b>13</b>	<b>100,0</b>						

## V. - Superficie e produzione delle singole coltivazioni

N. elenco coltivaz. (*)	QUALITÀ DI COLTURA E COLTIVAZIONI	SUPERFICIE (1929)				PRODUZIONE (in quintali)						N. elenco coltivaz. (*)	QUALITÀ DI COLTURA E COLTIVAZIONI	SUPERFICIE (1929)				PRODUZIONE (in quintali)					
		integrante		ripetuta		media per ettaro		totale in base al rendim. unit.		integrante				ripetuta		media per ettaro		totale in base al rendim. unit.					
		ettari	% superf. agr. e forest.	ettari	% superf. agr. e forest.	1923-28	1929	1923-28 (col. 3+5) X col. 10	1929 (col. 3+5) X col. 10	ettari	% superf. agr. e forest.			ettari	% superf. agr. e forest.	1923-28	1929	1923-28 (col. 3+5) X col. 10	1929 (col. 3+5) X col. 10				
<b>Seminativi</b>																							
<i>Semplici e con piante legnose</i>																							
1	Frumento { tenero . . . . .	131	5,4	-	-	13,5	13,5	14,5	1.760	1.900	49	12	0,5	-	-	50,0	50,0	50,0	600	600			
2	Frumento { duro . . . . .	-	-	-	-	-	-	-	-	-	50	-	-	-	-	-	-	-	-	-			
3	Segale . . . . .	10	0,4	-	-	15,5	15,5	16,5	155	165	51	-	-	-	-	-	-	-	-	-			
4	Orzo . . . . .	2	0,1	-	-	12,5	12,5	11,0	25	22	52	-	-	-	-	-	-	-	-	-			
5	Avena . . . . .	-	-	-	-	-	-	-	-	-	53	-	-	-	-	-	-	-	-	-			
6	Riso (risone) . . . . .	-	-	-	-	-	-	-	-	-	54	-	-	-	-	-	-	-	-	-			
7	Granoturco { maggeno . . . . .	4	0,1	-	-	15,0	15,0	10,0	60	40	55	-	-	-	-	-	-	-	-	-			
8	Granoturco { cinquantino . . . . .	-	-	-	-	-	-	-	-	-	56	-	-	-	-	-	-	-	-	-			
9	Altri cereali . . . . .	-	-	-	-	-	-	-	-	-	57	-	-	-	-	-	-	-	-	-			
10	Barbabietole da zucchero . . . . .	-	-	-	-	-	-	-	-	-	58	-	-	-	-	-	-	-	-	-			
11	Canapa { seme . . . . .	-	-	-	-	-	-	-	-	-	59	-	-	-	-	-	-	-	-	-			
12	Canapa { tiglio . . . . .	-	-	-	-	-	-	-	-	-	60	-	-	-	-	-	-	-	-	-			
13	Lino { seme . . . . .	-	-	-	-	-	-	-	-	-	61	-	-	-	-	-	-	-	-	-			
14	Lino { tiglio . . . . .	-	-	-	-	-	-	-	-	-	62	-	-	-	-	-	-	-	-	-			
15	Tabacco . . . . .	22	0,9	-	-	9,2	9,2	11,6	202	256	63	-	-	-	-	-	-	-	-	-			
16	Altre coltivazioni industriali . . . . .	-	-	-	-	-	-	-	-	-	64	-	-	-	-	-	-	-	-	-			
17	Patate . . . . .	124	5,1	-	-	129,2	129,2	86,0	16.020	10.664	65	-	-	-	-	-	-	-	-	-			
18	Fave da seme . . . . .	-	-	-	-	-	-	-	-	-	66	-	-	-	-	-	-	-	-	-			
19	Fagioli (*) . . . . .	-	-	62	2,0	2,1	2,1	1,1	131	68	67	-	-	-	-	-	-	-	-	-			
20	Ceci . . . . .	-	-	-	-	-	-	-	-	-	68	-	-	-	-	-	-	-	-	-			
21	Cicerchie . . . . .	-	-	-	-	-	-	-	-	-	69	-	-	-	-	-	-	-	-	-			
22	Lenticchie . . . . .	-	-	-	-	-	-	-	-	-	70	-	-	-	-	-	-	-	-	-			
23	Lupini . . . . .	-	-	-	-	-	-	-	-	-	71	-	-	-	-	-	-	-	-	-			
24	Piselli . . . . .	-	-	-	-	-	-	-	-	-	72	-	-	-	-	-	-	-	-	-			
25	Veccia . . . . .	-	-	-	-	-	-	-	-	-	73	-	-	-	-	-	-	-	-	-			
26	Altre leguminose da granella . . . . .	-	-	-	-	-	-	-	-	-	74	-	-	-	-	-	-	-	-	-			
27	Legumi freschi da sgusciare . . . . .	-	-	-	-	-	-	-	-	-	75	-	-	-	-	-	-	-	-	-			
28	Asparagi . . . . .	-	-	-	-	-	-	-	-	-	76	-	-	-	-	-	-	-	-	-			
29	Carciofi . . . . .	-	-	-	-	-	-	-	-	-	77	-	-	-	-	-	-	-	-	-			
30	Cardi, finocchi e sedani . . . . .	-	-	-	-	-	-	-	-	-	78	-	-	-	-	-	-	-	-	-			
31	Cavoli . . . . .	146	6,0	-	-	295,2	295,2	342,1	43.100	49.945	79	-	-	-	-	-	-	-	-	-			
32	Cavolfiori . . . . .	-	-	-	-	-	-	-	-	-	80	-	-	-	-	-	-	-	-	-			
33	Cipolle e aglio . . . . .	-	-	-	-	-	-	-	-	-	81	-	-	-	-	-	-	-	-	-			
34	Pomodori . . . . .	-	-	-	-	-	-	-	-	-	82	-	-	-	-	-	-	-	-	-			
35	Peperoni e cocomeri . . . . .	-	-	-	-	-	-	-	-	-	83	-	-	-	-	-	-	-	-	-			
36	Altri ortaggi . . . . .	-	-	-	-	-	-	-	-	-	84	-	-	-	-	-	-	-	-	-			
37	Orti familiari (*) . . . . .	1	-	-	-	1,8	1,8	1,5	1,8	1,5	85	-	-	-	-	-	-	-	-	-			
38	Fiori (*) { recisi . . . . .	-	-	-	-	-	-	-	-	-	86	-	-	-	-	-	-	-	-	-			
39	Fiori (*) { e foglie da profum. . . . .	-	-	-	-	-	-	-	-	-	87	-	-	-	-	-	-	-	-	-			
40	Coltiv. orn. e p. fronda verde (*) . . . . .	-	-	-	-	-	-	-	-	-	88	-	-	-	-	-	-	-	-	-			
41	Altre coltivazioni . . . . .	-	-	-	-	-	-	-	-	-	89	-	-	-	-	-	-	-	-	-			
42	Prati avvicendati (*) . . . . .	84	3,5	-	-	67,4	67,4	42,7	5.660	3.589	90	-	-	-	-	-	-	-	-	-			
43	Id. id. (anno d'imp.) . . . . .	-	-	17	0,7	15,6	15,6	(*)	265 (*)	-	91	-	-	-	-	-	-	-	-	-			
44	Erbai: annuali (*) intercalari (*) . . . . .	1	-	10	0,4	114,0	15,0	24,0	19,9	264	92	-	-	-	-	-	-	-	-	-			
45	Riposi con o senza pascolo . . . . .	40	1,6	-	-	-	-	-	-	-	93	-	-	-	-	-	-	-	-	-			
46	Tare e spazi sotto le arborature . . . . .	-	-	-	-	-	-	-	-	-	94	-	-	-	-	-	-	-	-	-			
	<b>Totale . . . . .</b>	<b>565</b>	<b>23,2</b>									<b>13</b>	<b>0,5</b>										
<b>Prati, prati-pasc. e pasco. perm.</b>																							
<i>Semplici e con piante legnose</i>																							
45	Prati permanenti (*) . . . . .	127	5,2	-	-	51,9	51,9	37,8	6.505	4.795	95	3	0,1	-	-	15,0	15,0	10,0	45	30			
46	Prati-pascoli permanenti . . . . .	160	6,5	-	-	14,4	14,4	10,7	2.301	1.712		1.384	56,7	-	-	-	-	-	-	-			
47	Pascoli permanenti . . . . .	107	4,4	-	-	9,3	9,3	8,0	999	856													
48	Nelle tare, riposi, incolti, ecc. (*) . . . . .	-	-	982	40,2	1,3	1,3	1,2	1.233	1.150</													





12. - ROVERETO

ZONA AGRARIA

REGIONE AGRARIA DI MONTAGNA

I. - Dati generali

DELL'EX-CIRCONDARIO DI ROVERETO

Tab. III.

Table I: Dati generali. Columns include: 1. Dati geografici, 2. Popolazione (Censim. 21-IV-1931-IX), 3. Popolazione agricola (Censim. agr. 19-III-1930-VIII), 4. Aziende agricole (Censim. agr. 19-III-1930-VIII), 5. Bestiame (Censim. agr. 19-III-1930-VIII).

II. - Superficie del Comune (1929)

Table II: Superficie del Comune (1929). Columns: QUALITÀ DI COLTURA, SUPERFICIE ettari (qualità di coltura, totale), % DELLA SUPERFICIE (agr. e forest., totale).

III. - Superficie dei seminativi (1929)

Table III: Superficie dei seminativi (1929). Columns: COLTIVAZIONI, SUPERFICIE ettari, % DELLA SUPERFICIE (lorda seminativi, agr. e forest.).

IV. - Superficie delle colture legnose (1929)

Table IV: Superficie delle colture legnose (1929). Columns: COLTIVAZIONI, SUPERFICIE INTEGRANTE (colture legnose specializzate), SUPERFICIE RIPETUTA (coltivazioni legnose).

V. - Superficie e produzione delle singole coltivazioni

Table V: Superficie e produzione delle singole coltivazioni. Large table with columns for QUALITÀ DI COLTURA, SUPERFICIE (integrante, ripetuta), PRODUZIONE (media per ettaro, totale in base al rendim. unit.).

(1) Nel vigneto. - (2) Id. ha. 21; consociati al granturco maggengo ha. 188. - (3) Piselli in orti industriali. - (4) In orti ind. - (5) Id.; prevalenza ortaggi da foglie. - (6) 85% erba medica; 15% trifoglio prat.; 43,3% irrigui. - (7) Granturco e barbabietole da foraggio; 11,4% irrigui. - (8) Prevalenza granturco da foraggio e trifoglio inc.; 41,3% irrigui. - (9) Di cui ha. 29 erbai annuali nelle colt. legn. specializz. - (10) 65,7% irrigui. - (11) 40,0% prod. uva da tavola. - (12) Viti e fruttiferi. - (13) Altri prodotti da colture legnose, rispettivamente nel sessennio 1923-28 e nell'anno 1929: legna da ardere, q. 15.609 e q. 15.499. - (14) Strame: 1923-28, q. 1.000; 1929, q. 1.000. - (15) Strame: 1923-28, q. 65; 1929, q. 65.

VI. - Produzione dei cereali

Table VI: Produzione dei cereali. Columns: CEREALI, SUPERFICIE complessiva, PRODUZIONE (media per ettaro, totale in base al rendim. unit.).

VII. - Produzione dei foraggi

Table VII: Produzione dei foraggi. Columns: FORAGGI, PROD. TOT. (media 1923-1928, 1929).

(\*) Vedi « Avvertenze alle tavole »: pag. 3.



14. - TRAMBILENO

REGIONE AGRARIA DI MONTAGNA

ZONA AGRARIA

DELL'EX-CIRCONDARIO DI ROVERETO

Tab. III.

I. - Dati generali

Table with 5 main columns: 1. Dati geografici, 2. Popolazione (Censim. 21-IV-1931-IX), 3. Popolazione agricola (\*), 4. Aziende agricole (\*), 5. Bestiame (\*). Includes geographical data, population statistics, agricultural enterprises, and livestock counts.

II. - Superficie del Comune (1929)

III. - Superficie dei seminativi (1929)

IV. - Superficie delle colture legnose (1929)

Table II: Superficie del Comune (1929). Columns: QUALITÀ DI COLTURA, SUPERFICIE ettari (qualità di coltura, totale), % DELLA SUPERFICIE (agr. e forest., terr. forestale).

Table III: Superficie dei seminativi (1929). Columns: COLTIVAZIONI, SUPERFICIE ettari, % DELLA SUPERFICIE (lorda seminat., agr. e forest.).

Table IV: Superficie delle colture legnose (1929). Columns: COLTIVAZIONI, SUPERFICIE INTEGRANTE (ettari, % colture special., n. medio piante per ha., forme preval. di allev.), SUPERFICIE RIPETUTA (coltivazioni legnose).

V. - Superficie e produzione delle singole coltivazioni

Table V: Superficie e produzione delle singole coltivazioni. Large table with columns for QUALITÀ DI COLTURA, SUPERFICIE (1929), PRODUZIONE (in quintali), and QUALITÀ DI COLTURA. Includes detailed data for various crops like wheat, corn, and legumes.

VI. - Produzione dei cereali

VII. - Produzione dei foraggi

Table VI: Produzione dei cereali. Columns: CEREALI, SUPERFICIE complessiva 1929, PRODUZIONE (q.) (media per ettaro, totale in base al rend. unit.).

Table VII: Produzione dei foraggi. Columns: FORAGGI, PROD. TOT. (media 1923-1928, 1929), FORAGGI, PROD. TOT. (media 1923-1928, 1929). Includes production of hay and other forage crops.

(\* Vedi « Avvertenze alle tavole »: pag. 3.



# 15. - VALLARSA

REGIONE AGRARIA DI MONTAGNA

ZONA AGRARIA

Tav. III.

I. - Dati generali

DELL'EX-CIRCONDARIO DI ROVERETO

1. Dati geografici	2. Popolazione (Censim. 21-IV-1931-IX)	3. Popolazione agricola (*) (Censim. agr. 19-III-1930-VIII)	4. Aziende agricole (*) (Censim. agr. 19-III-1930-VIII)	5. Bestiame (*) (Censim. agr. 19-III-1930-VIII)
Giacitura prev. del territorio: <i>Montagna</i> Posizione geografica (lat. 45° 46' del Centro princ. *) (long. -1° 20') Altimetria s.m.: massima m. 2.177 del territorio minima 288 preval. (*) 800-1.200 del Centro principale (*) 331	<b>Presente:</b> In complesso . . . . . 2.780 Per km <sup>2</sup> territoriale 35 di superf. agr. e forest. 40 Agglom. 2.705 - Sparsa 75 <b>Residente:</b> In complesso . . . . . 2.908 Per km <sup>2</sup> territoriale 37 di superf. agr. e forest. 42	<b>Con occupazione agricola principale:</b> In complesso . . . . . 547 Per km <sup>2</sup> territoriale 7 da di superf. agr. e forest. 8 <b>Con occupazione agricola secondaria:</b> In complesso . . . . . 972	<b>In complesso N. 594</b> da 20,01 a 50 ha. N. 37 da 50,01 a 100 " " 4 da 100,01 a 200 " " 3 da 200,01 a 500 " " 1 da 500,01 a 1.000 " " 1 oltre 1.000 " " 1	<b>Bovini . . . . . N. 1.118</b> <b>Equini . . . . . 56</b> <b>Suini . . . . . 195</b> <b>Ovini . . . . . 43</b> <b>Caprini . . . . . 462</b> <b>Bovini:</b> Vitelli e vitelle sotto l'anno . N. 252 Manzette, manze e giovenche . . 227 Vacche . . . . . 618 Manzi e buoi . . . 10 Torrelli e tori . . . 11

## II. - Superficie del Comune (1929)

## III. - Superficie dei seminativi (1929)

## IV. - Superficie delle colture legnose (1929)

QUALITÀ DI COLTURA	SUPERFICIE ettari		% DELLA SUPERFICIE	
	semplici	con piante legnose	agr. e forest.	territoriale
1. Seminativi . . . . .	260	98	358	5,1
2. Prati permanenti . . . . .	60	-	60	0,8
3. Prati-pascoli perm. . . . .	265	-	265	3,8
4. Pascoli permanenti . . . . .	685	-	685	9,9
5. Colture legnose specializzate . . . . .	-	75	75	1,1
6. Castagneti da frutto . . . . .	-	-	-	-
7. Altri boschi . . . . .	-	5.301	5.301	76,5
8. Incolti produttivi . . . . .	-	186	186	2,7
<b>Totale . . . . .</b>	<b>1.270</b>	<b>5.660</b>	<b>6.930</b>	<b>100,0</b>
Superficie agraria e forestale . . . . .	-	-	6.930	100,0
Superficie improduttiva . . . . .	-	-	908	11,6
Superficie territoriale . . . . .	-	-	7.838	100,0

COLTIVAZIONI	SUPERFICIE ettari	% DELLA SUPERFICIE	
		lorda seminativi	agr. e forest.
1. Cereali . . . . .	142	39,7	2,1
2. Coltivazioni industriali . . . . .	-	-	-
3. Altre coltivazioni . . . . .	147	41,0	2,1
4. Foraggiere . . . . .	16	4,5	0,2
5. Riposi con o senza pasc. . . . .	-	-	-
<b>Totale coltiv. avvicend. . . . .</b>	<b>305</b>	<b>85,2</b>	<b>4,4</b>
6. Coltivazioni permanenti (orti stabili, risale stab.) . . . . .	2	0,6	-
7. Tare e spazi sotto le arborature . . . . .	51	14,2	0,7
<b>Superficie complessiva . . . . .</b>	<b>358</b>	<b>100,0</b>	<b>5,1</b>
8. Coltiv. intercalari . . . . .	(112)	31,3	-

COLTIVAZIONI	SUPERFICIE INTEGRANTE (colture legnose specializzate)				SUPERFICIE RIPETUTA			
	ettari	% colture special.	n. medio piante per ha.	forme preval. di allev.	in altre colture legn. specializzate		in coltura promiscua (*)	
					ettari	n. medio piante per ha.	ettari	n. medio piante per ha.
1. Viti . . . . .	65	86,7	3.500	a pergola	-	-	92 (*) 2.000	
2. Sostegni vivi . . . . .	-	-	-	-	-	-	-	
3. Olivi . . . . .	-	-	-	-	-	-	-	
4. Gelai . . . . .	-	-	-	-	65 (*)	60	92 (*) 80	
5. Fruttiferi . . . . .	-	-	-	-	-	-	92 (*) 20	
6. Piante ornament. . . . .	-	-	-	-	-	-	-	
7. Vival, canneti, ecc. . . . .	-	-	-	-	-	-	-	
8. Diverse nelle tare, sem. sempl., ecc. (*) . . . . .	-	-	-	-	-	-	186	
9. Tare . . . . .	10	13,3	-	-	-	-	-	
<b>Superficie compless. . . . .</b>	<b>75</b>	<b>100,0</b>						

## V. - Superficie e produzione delle singole coltivazioni

N. elenco coltiva. (*)	QUALITÀ DI COLTURA E COLTIVAZIONI	SUPERFICIE (1929)				PRODUZIONE (in quintali)						N. elenco coltiva. (*)	QUALITÀ DI COLTURA E COLTIVAZIONI	SUPERFICIE (1929)				PRODUZIONE (in quintali)							
		integrante		ripetuta		media per ettaro				totale in base al rendim. unit.				integrante		ripetuta		media per ettaro				totale in base al rendim. unit.			
		ettari	% superf. agr. e forest.	ettari	% superf. agr. e forest.	1923-28	1929	1923-28	1929	1923-28	1929			1923-28	1929	1923-28	1929	1923-28	1929	1923-28	1929	1923-28	1929		
<b>Seminativi</b>																									
<i>Semplici e con piante legnose</i>																									
1	Frumento { tenero . . . . .	109	1,6 (*)	2	-	12,5	12,0	12,5	12,9	1.387	1.428	49	Viti . . . . . (a)	65	0,9	-	-	92	1,3	30,3	6,2	30,3	22,0	1.970	1.430
2	Frumento { duro . . . . .	-	-	-	-	-	-	-	-	-	-	50	Viti . . . . . (b)	-	-	-	-	-	-	-	-	-	570	460	
3	Segale . . . . .	-	-	-	-	-	-	-	-	-	-	51	Olivi . . . . . (a)	-	-	-	-	-	-	-	-	-	-	-	
4	Orzo . . . . .	12	0,2	-	-	12,9	-	12,9	10,7	155	128	52	Olivi . . . . . (b)	-	-	-	-	-	-	-	-	-	-	-	
5	Avena . . . . .	-	-	-	-	-	-	-	-	-	-	53	Aranci . . . . . (a)	-	-	-	-	-	-	-	-	-	-	-	
6	Riso (risone) . . . . .	-	-	-	-	-	-	-	-	-	-	54	Aranci . . . . . (b)	-	-	-	-	-	-	-	-	-	-	-	
7	Granoturco { maggengo . . . . .	21	0,3 (*)	1	-	12,9	10,0	12,8	12,5	281	270	55	Mandarini . . . . . (a)	-	-	-	-	-	-	-	-	-	-	-	
8	Granoturco { cinquantino . . . . .	-	-	-	-	-	-	-	-	-	-	56	Mandarini . . . . . (b)	-	-	-	-	-	-	-	-	-	-	-	
9	Altri cereali (*) . . . . .	-	-	51	0,7	5,4	5,4	6,5	6,5	273	332	57	Limoni . . . . . (a)	-	-	-	-	-	-	-	-	-	-	-	
10	Barbabietole da zucchero . . . . .	-	-	-	-	-	-	-	-	-	-	58	Limoni . . . . . (b)	-	-	-	-	-	-	-	-	-	-	-	
11	Canapa { seme . . . . .	-	-	-	-	-	-	-	-	-	-	59	Altri agrumi . . . . . (a)	-	-	-	-	-	-	-	-	-	-	-	
12	Canapa { tiglio . . . . .	-	-	-	-	-	-	-	-	-	-	60	Altri agrumi . . . . . (b)	-	-	-	-	-	-	-	-	-	-	-	
13	Lino { seme . . . . .	-	-	-	-	-	-	-	-	-	-	61	Gelsi . . . . . (a)	65	0,9	-	-	92	1,3	7,1	7,1	7,5	450	488	
14	Lino { tiglio . . . . .	-	-	-	-	-	-	-	-	-	-	62	Gelsi . . . . . (b)	92	1,3	-	-	14,1	14,1	14,1	1,296	1.296			
15	Tabacco . . . . .	-	-	-	-	-	-	-	-	-	-	63	Meli . . . . . (a)	-	-	-	-	1,0	1,0	0,5	-	92	46		
16	Altre coltivazioni industriali . . . . .	-	-	-	-	-	-	-	-	-	-	64	Meli . . . . . (b)	92	1,3	-	-	1,8	1,8	1,5	-	170	138		
17	Patate . . . . .	136	2,0 (*)	22	0,3	64,6	54,5	63,2	40,0	9.090	6.320	66	Peri . . . . . (a)	-	-	-	-	-	-	-	-	-	-	-	
18	Fave da seme . . . . .	-	-	151	2,2	-	-	-	-	450	302	67	Peri . . . . . (b)	92	1,3	-	-	-	-	-	-	-	-	-	
19	Fagioli (*) . . . . .	-	-	-	-	3,0	3,0	2,0	2,0	-	-	68	Cotogni e melagrani (a)	-	-	-	-	-	-	-	-	-	-	-	
20	Ceci . . . . .	-	-	-	-	-	-	-	-	-	-	69	Cotogni e melagrani (b)	-	-	-	-	-	-	-	-	-	-	-	
21	Cicerchie . . . . .	-	-	-	-	-	-	-	-	-	-	70	Peschi . . . . . (a)	-	-	-	-	-	-	-	-	-	-	-	
22	Lenticchie . . . . .	4	0,1 (*)	1	-	7,0	6,0	6,8	6,0	34	30	71	Peschi . . . . . (b)	-	-	-	-	-	-	-	-	-	-	-	
23	Lupini . . . . .	-	-	-	-	-	-	-	-	-	-	72	Albicocchi . . . . . (a)	-	-	-	-	-	-	-	-	-	-	-	
24	Piselli . . . . .	-	-	-	-	-	-	-	-	-	-	73	Albicocchi . . . . . (b)	-	-	-	-	-	-	-	-	-	-	-	
25	Veccia . . . . .	-	-	-	-	-	-	-	-	-	-	74	Susini . . . . . (a)	-	-	-	-	-	-	-	-	-	-	-	
26	Altre leguminose da granella . . . . .	-	-	-	-	-	-	-	-	-	-	75	Susini . . . . . (b)	-	-	-	-	-	-	-	-	-	-	-	
27	Legumi freschi da sgusciare . . . . .	-	-	-	-	-	-	-	-	-	-	76	Chillegi . . . . . (a)	-	-	-	-	-	-	-	-	-	-	-	
28	Asparagi . . . . .	-	-	-	-	-	-	-	-	-	-	77	Chillegi . . . . . (b)	-	-	-	-	-	-	-	-	-	-	-	
29	Carciofi . . . . .	-	-	-	-	-	-	-	-	-	-	78	Mandorli . . . . . (a)	-	-	-	-	-	-	-	-	-	-	-	
30	Cardi, finocchi e sedani . . . . .	-	-	-	-	-	-	-	-	-	-	79	Mandorli . . . . . (b)	-	-	-	-	-	-	-	-	-	-	-	
31	Cavoli . . . . .	7	0,1	-	-	180,0	180,0	180,0	180,0	1.200	910	80	Noel . . . . . (a)	-	-	-	-	-	-	-	-	-	-	-	
32	Cavolfiori . . . . .	-	-	-	-	-	-	-	-	-	-	81	Noel . . . . . (b)	-	-	-	-	-	-	-	-	-	-	-	
33	Cipolle e aglio . . . . .	-	-	-	-	-	-	-	-	-	-	82	Nocciuoli . . . . . (a)	-	-	-	-	-	-	-	-	-	-	-	
34	Pomodori . . . . .	-	-	-	-	-	-	-	-	-	-	83	Nocciuoli . . . . . (b)	-	-	-	-	-	-	-	-	-	-	-	
35	Poponi e cocconeri . . . . .	-	-	-	-	-	-	-	-	-	-	84	Fichi . . . . . (a)	-	-	-	-	-	-	-	-	-	-	-	
36	Altri ortaggi . . . . .	-	-	-	-	-	-	-	-	-	-	85	Fichi . . . . . (b)	-	-	-	-	-	-	-	-	-	-	-	
37	Orti familiari (*) . . . . .	2	-	-	-	3,0	3,0	3,0	3,0	6,0	6,0	86	Carrubi . . . . . (a)	-	-	-	-	-	-	-	-	-	-	-	
38	Fiori (*) { recisi . . . . .	-	-	-	-	-	-	-	-	-	-	87	Carrubi . . . . . (b)	-	-	-	-	-	-	-	-	-	-	-	
39	Fiori (*) { e foglie da profum. . . . .	-	-	-	-	-	-	-	-	-	-	88	Altri fruttiferi . . . . . (a)	-	-	-	-	-	-	-	-	-	-	-	
40	Coltiv. orn. e p. fronda verde (*) . . . . .	-	-	-	-	-	-	-	-	-	-	89	Altri fruttiferi . . . . . (b)	-	-	-	-	-	-	-	-	-	-	-	
41	Altre coltivazioni . . . . .	-	-	-	-	-	-	-	-	-	-	90	Altre piante legnose (a)	-	-	-	-	-	-	-	-	-	-	-	
42	Prati avvicendati (*) . . . . .	16	0,2	-	-	37,5	37,5	23,8	23,8	600	380	91	Altre piante legnose (b)	-	-	-	-	-	-	-	-	-	-	-	
43	Id. id. (anno d'imp.) . .																								



# 16. - VILLA LAGARINA

REGIONE AGRARIA DI MONTAGNA

ZONA AGRARIA

Tav. III.

I. - Dati generali

DELL'EX-CIRCONDARIO DI ROVERETO

1. Dati geografici	2. Popolazione (Censim. 21-IV-1931-IX)	3. Popolazione agricola (*) (Censim. agr. 19-III-1930-VIII)	4. Aziende agricole (*) (Censim. agr. 19-III-1930-VIII)	5. Bestiame (*) (Censim. agr. 19-III-1930-VIII)
Giacitura prev. del territorio: <i>Montagna</i>	Presente: In complesso 3.285	Con occupazione agricola principale: In complesso 891	In complesso N. 547	Bovini . . . N. 722
Posizione geografica (lat. 45° 55' long. 1° 25')	Per km <sup>2</sup> territoriale di superf. agr. e forest. 121	Per km <sup>2</sup> territoriale di superf. agr. e forest. 36	Fino a 0,25 ha. N. 80	Equini . . . 15
Altimetria s/m: massima 1.915 minima 190 del territorio preval. 700-1.200 del Centro principale (*) 190	Residenza: In complesso 3.287	Con occupazione agricola secondaria: In complesso 374	da 0,26 a 0,50 " 70	Suini . . . 39
	Per km <sup>2</sup> territoriale di superf. agr. e forest. 130		da 0,51 a 1 " 106	Ovini . . . 143
			da 1,01 a 3 " 225	Caprini . . . 185
			da 3,01 a 5 " 48	
			da 5,01 a 10 " 29	
			da 10,01 a 20 " 5	
			oltre 1.000 " 1	

## II. - Superficie del Comune (1929)

## III. - Superficie dei seminativi (1929)

## IV. - Superficie delle colture legnose (1929)

QUALITÀ DI COLTURA	SUPERFICIE ettari			% DELLA SUPERFICIE	
	semplici	con piante legnose	totale	agr. e forest.	territoriale
1. Seminativi . . . . .	3	486	489	19,5	18,3
2. Prati permanenti . . . . .	299	-	299	12,0	11,2
3. Prati-pascoli perm. . . . .	-	-	-	-	-
4. Pascoli permanenti . . . . .	116	-	116	4,6	4,3
5. Colture legnose specializzate . . . . .	-	99	99	4,0	3,7
6. Castagneti da frutto . . . . .	-	-	-	-	-
7. Boschi (altri boschi) . . . . .	79	1.419	1.498	56,7	53,9
8. Incolti produttivi . . . . .	-	-	-	3,2	3,0
<b>Totale . . . . .</b>	<b>497</b>	<b>2.004</b>	<b>2.501</b>	<b>100,0</b>	<b>93,7</b>
Superficie agraria e forestale . . . . .	-	-	-	100,0	93,7
Superficie improduttiva . . . . .	-	-	-	-	6,3
Superficie territoriale . . . . .	-	-	-	-	100,0

COLTIVAZIONI	SUPERFICIE ettari	% DELLA SUPERFICIE	
		lorda seminativi	agr. e forest.
1. Cereali . . . . .	228	46,6	9,1
2. Coltivazioni industriali . . . . .	3	1,0	0,2
3. Altre coltivazioni . . . . .	124	25,4	3,0
4. Foraggere . . . . .	63	12,9	2,3
5. Riposi con o senza pasco . . . . .	-	-	-
<b>Totale coltiv. avvicend. . . . .</b>	<b>420</b>	<b>85,9</b>	<b>16,6</b>
6. Coltivazioni permanenti (orti stabili, risale stab.) . . . . .	3	0,6	0,1
7. Tare e spazi sotto le arborature . . . . .	66	13,5	2,6
<b>Superficie complessiva . . . . .</b>	<b>489</b>	<b>100,0</b>	<b>19,5</b>
8. Coltiv. intercalari . . . . .	(131)	26,8	-

COLTIVAZIONI	SUPERFICIE INTEGRANTE (colture legnose specializzate)					SUPERFICIE RIPETUTA			
	ettari	% colture special.	n. medio piante per ha.	forme preval. di allev.	n. medio piante per ha.	in altre colture legn. specializzate		in coltura promiscua (*)	
						ettari	n. medio piante per ha.	ettari	n. medio piante per ha.
1. Viti . . . . .	93	93,9	3.125	a pergola	-	-	364	(*) 1.770	
2. Sostegni vivi . . . . .	-	-	-	-	-	-	-	-	
3. Olivi . . . . .	-	-	-	-	-	-	-	-	
4. Agrumi . . . . .	-	-	-	-	-	-	-	-	
5. Gelai . . . . .	-	-	-	-	-	-	462	(*) 54	
6. Fruttiferi . . . . .	-	-	-	-	-	-	295	(*) 33	
7. Piante ornament. . . . .	-	-	-	-	-	-	-	-	
8. Vivali, cannotti, ecc. . . . .	-	-	-	-	-	-	-	-	
9. Tare . . . . .	6	6,1	-	-	-	-	-	-	
<b>Superficie compless. . . . .</b>	<b>99</b>	<b>100,0</b>							

## V. - Superficie e produzione delle singole coltivazioni

QUALITÀ DI COLTURA E COLTIVAZIONI	SUPERFICIE (1929)				PRODUZIONE (in quintali)						QUALITÀ DI COLTURA E COLTIVAZIONI	SUPERFICIE (1929)				PRODUZIONE (in quintali)							
	Integrante		ripetuta		media per ettaro			totale in base al rendim. unit.				Integrante		ripetuta		media per ettaro			totale in base al rendim. unit.				
	ettari	% superf. agr. e forest.	ettari	% superf. agr. e forest.	sessennio 1923-28	1929	1929	1923-28 (col. 3+5) X col. 10	1929 (col. 3+5) X col. 10	ettari		% superf. agr. e forest.	ettari	% superf. agr. e forest.	sessennio 1923-28	1929	1929	1923-28 (col. 3+5) X col. 9	1929 (col. 3+5) X col. 10				
					sulla superficie			sulla superficie								sulla superficie			sulla superficie				
<b>Seminativi</b>												<b>Colture legnose (*)</b>											
<i>Semplici e con piante legnose</i>												<i>a) specializzate; b) promiscue</i>											
1. Frumento (tenero)	137	5,5 (*)	8	0,3	13,0	9,0	12,8	14,3	1.858	2.068	49	Viti	93	3,7	-	-	58,8	-	58,8	28,0	5.470	2.604	
2. Segale	-	-	-	-	-	-	-	-	-	-	50	Id.	-	-	304	14,6	-	20,7	29,7	19,0	10.800	6.916	
3. Orzo	11	0,4	-	-	12,2	-	12,2	10,0	134	110	51	Olivi	-	-	-	-	-	-	-	-	-	-	
4. Avena	-	-	-	-	-	-	-	-	-	-	52	Aranci	-	-	-	-	-	-	-	-	-	-	
5. Riso (risole)	-	-	-	-	-	-	-	-	-	-	53	Mandarini	-	-	-	-	-	-	-	-	-	-	
6. Granoturco	80	3,2	-	-	17,9	-	17,9	12,0	1.428	904	54	Limoni	-	-	-	-	-	-	-	-	-	-	
7. Altri cereali	-	-	-	-	-	-	-	-	-	-	55	Altri agrumi	-	-	-	-	-	-	-	-	-	-	
8. Barbabietole da zucchero	-	-	-	-	-	-	-	-	-	-	56	Gelai	-	-	-	-	462	18,5	0,2	0,2	12,5	4.252	5.775
9. Canapa (seme)	-	-	-	-	-	-	-	-	-	-	57	Mell.	-	-	-	-	295	11,8	0,7	0,7	0,5	197	148
10. Canapa (tiglio)	-	-	-	-	-	-	-	-	-	-	58	Perl.	-	-	-	-	295	11,8	1,3	1,3	1,2	393	354
11. Lino (seme)	-	-	-	-	-	-	-	-	-	-	59	Cotogni e melagrani	-	-	-	-	-	-	-	-	-	-	-
12. Lino (tiglio)	-	-	-	-	-	-	-	-	-	-	60	Peschi	-	-	-	-	-	-	-	-	-	-	-
13. Tabacco	5	0,2	-	-	13,9	-	13,9	16,4	69	82	61	Albicocchi	-	-	-	-	-	-	-	-	-	-	-
14. Altre coltivazioni industriali	-	-	-	-	-	-	-	-	-	-	62	Susini	-	-	-	-	-	-	-	-	-	-	-
15. Patate	78	3,1 (*)	-	0,3	77,1	70,0	76,4	50,0	6.570	4.300	63	Altre piante legnose	-	-	-	-	-	-	-	-	-	-	-
16. Fave da seme	-	-	-	-	-	-	-	-	-	-	64	Cannotti, vincheti	-	-	-	-	-	-	-	-	-	-	-
17. Fagioli	48	1,8 (*)	44	1,8	7,8	5,2	6,2	2,8	542	218	65	Vivali (*)	-	-	-	-	-	-	-	-	-	-	-
18. Ceci	-	-	-	-	-	-	-	-	-	-	66	Tare	6	0,2	-	-	-	-	-	-	-	-	-
19. Cicerie	-	-	-	-	-	-	-	-	-	-	67	<b>Totale . . . . .</b>	<b>99</b>	<b>4,0</b>									
20. Lenticchie	-	-	-	-	-	-	-	-	-	-	68	<b>Boschi</b>											
21. Lupini	-	-	-	-	-	-	-	-	-	-	69	Castagneti da frutto	-	-	-	-	-	-	-	-	-	-	-
22. Piselli	-	-	-	-	-	-	-	-	-	-	70	Altri boschi (*)	1.419	56,7	-	-	-	-	-	-	-	-	-
23. Veccia	-	-	-	-	-	-	-	-	-	-	71	<b>Totale . . . . .</b>	<b>1.419</b>	<b>56,7</b>									
24. Altre leguminose da granella	-	-	-	-	-	-	-	-	-	-	72	<b>Incolti produttivi</b>	<b>79</b>	<b>3,2</b>									
25. Legumi freschi da sgucciare	-	-	-	-	-	-	-	-	-	-	73	<b>Superf. agr. e forest. compless.</b>	<b>2.501</b>	<b>100,0</b>									
26. Asparagi	-	-	-	-	-	-	-	-	-	-	74												
27. Carciofi	-	-	-	-	-	-	-	-	-	-	75												
28. Cardi, finocchi e sedani	-	-	-	-	-	-	-	-	-	-	76												
29. Cavoli	3	0,1	-	-	150,0	-	150,0	183,0	450	549	77												
30. Cavolfiori	-	-	-	-	-	-	-	-	-	-	78												
31. Cipolle e aglio	-	-	-	-	-	-	-	-	-	-	79												
32. Pomodori	-	-	-	-	-	-	-	-	-	-	80												
33. Poponi e coomeri	-	-	-	-	-	-	-	-	-	-	81												
34. Altri ortaggi	-	-	-	-	-	-	-	-	-	-	82												
35. Orti familiari (*)	3	0,1	-	-	5,0	-	5,0	5,0	15,0	15,0	83												
36. Fiori (*) (recisi)	-	-	-	-	-	-	-	-	-	-	84												
37. Fiori (*) (e foglie da profum.)	-	-	-	-	-	-	-	-	-	-	85												
38. Coltiv. ora. e p. fronda verde (*)	-	-	-	-	-	-	-	-	-	-	86												
39. Altre coltivazioni	-	-	-	-	-	-	-	-	-	-	87												
40. Prati avvicendati (*)	35	1,4	-	-	61,7	-	61,7	60,0	2.160	1.750	88												
41. Id. id. (anno d'imp.)	-	-	10	0,4	-	-	-	-	-	-	89												
42. Erbai annuali (*); intercalari (*)	2	1,1 (*)	140	5,6	79,6	9,5	9,5	5,0	95	50	90												
43. Riposi con o senza pascolo	-	-	-	-	-	-	-	-	7.919	4.236	91												
44. Tare e spazi sotto le arborature	66	2,6	-	-	-	-	-	-	-	-	92												
<b>Totale . . . . .</b>	<b>489</b>	<b>19,5</b>									93												
<b>Prati, prati-pasc. e pasc. perm. Semplici e con piante legnose</b>											94												
45. Prati permanenti . . . . .	282	11,3	-																				

17. - VOLANO

REGIONE AGRARIA DI MONTAGNA

ZONA AGRARIA

Tav. III.

I. - Dati generali

DELL'EX-CIRCONDARIO DI ROVERETO

Table I: General data. Columns include: 1. Dati geografici (Geographical data), 2. Popolazione (Population), 3. Popolazione agricola (Agricultural population), 4. Aziende agricole (Agricultural enterprises), 5. Bestiame (Livestock).

II. - Superficie del Comune (1929)

III. - Superficie dei seminativi (1929)

IV. - Superficie delle colture legnose (1929)

Table II: Surface of the Municipality (1929). Columns: QUALITÀ DI COLTURA (Quality of cultivation), SUPERFICIE ettari (Surface in hectares), % DELLA SUPERFICIE (Percentage of surface).

Table III: Surface of arable land (1929). Columns: COLTIVAZIONI (Cultivations), SUPERFICIE ettari (Surface in hectares), % DELLA SUPERFICIE (Percentage of surface).

Table IV: Surface of woody crops (1929). Columns: COLTIVAZIONI (Cultivations), SUPERFICIE INTEGRANTE (Integrating surface), SUPERFICIE RIPETUTA (Repeating surface).

V. - Superficie e produzione delle singole coltivazioni

Table V: Surface and production of individual crops. Columns: QUALITÀ DI COLTURA (Quality of cultivation), SUPERFICIE (1929) (Surface 1929), PRODUZIONE (in quintali) (Production in quintals).

(1) Nel vigneto. - (2) Erba medica. - (3) Granoturco da foraggio. - (4) Trifoglio inc. e granturco da foraggio. - (5) Di cui ha. 8 erbai annuali nelle colt. legn. specializz. - (6) Altri prodotti da colture legnose, rispettivamente nel sessennio 1923-28 e nell'anno 1929: legna da ardere, q. 3.777 e q. 3.823. - (7) Strame: 1923-28, q. 500; 1929, q. 500. - (8) Strame: 1923-28, q. 360; 1929, q. 360.

VI. - Produzione dei cereali

VII. - Produzione dei foraggi

Table VI: Production of cereals. Columns: CEREALI (Cereals), SUPERFICIE complessiva (1929) (Total surface 1929), PRODUZIONE (q.) (Production in quintals).

Table VII: Production of forage. Columns: FORAGGI (Forage), PROD. TOT. (Total production), FORAGGI (Forage), PROD. TOT. (Total production).

(\*) Vedi « Avvertenze alle tavole »: pag. 3.

*Segue* **TAVOLA III**

**COMUNI DELLA ZONA AGRARIA X - EX-CIRCONDARIO DI RIVA**

18. Arco  
19. Bezzeca  
20. Dro  
21. Molina di Ledro

22. Riva  
23. Tenno  
24. Tiarno

18. - ARCO

REGIONE AGRARIA DI MONTAGNA

ZONA AGRARIA

Tav. III.

I. - Dati generali

DELL'EX-CIRCONDARIO DI RIVA

Table I: General data including population (1931-IX), agricultural population (1930-VIII), agricultural enterprises (1930-VIII), and livestock (1930-VIII).

II. - Superficie del Comune (1929)

III. - Superficie dei seminativi (1929)

IV. - Superficie delle colture legnose (1929)

Table II: Surface of the municipality (1929) by quality of cultivation.

Table III: Surface of arable land (1929) by cultivation type.

Table IV: Surface of woody crops (1929) by cultivation type and form.

V. - Superficie e produzione delle singole coltivazioni

Table V: Detailed data on surface and production of individual crops, including cereals, woody crops, and other agricultural products.

VI. - Produzione dei cereali

VII. - Produzione dei foraggi

Table VI: Production of cereals, showing average and total production per hectare.

Table VII: Production of forage, showing average and total production per hectare.

(\*) Vedi « Avvertenze alle tavole »: pag. 3.



19. - BEZZECA

REGIONE AGRARIA DI MONTAGNA

ZONA AGRARIA

DELL'EX-CIRCONDARIO DI RIVA

Tav. III.

I. - Dati generali

Table I: Dati generali. Columns: 1. Dati geografici, 2. Popolazione (Censim. 21-IV-1931-IX), 3. Popolazione agricola (Censim. agr. 19-III-1930-VIII), 4. Azienda agricola (Censim. agr. 19-III-1930-VIII), 5. Bestiame (Censim. agr. 19-III-1930-VIII).

II. - Superficie del Comune (1929)

III. - Superficie del seminativi (1929)

IV. - Superficie delle colture legnose (1929)

Table II: Superficie del Comune (1929). Columns: Qualità di coltura, Superficie ettari (semplici, con piante legnose, totale), % della superficie (agr. e forest., terr.).

Table III: Superficie del seminativi (1929). Columns: Coltivazioni, Superficie ettari, % della superficie (lorda seminativi, agr. e forest.).

Table IV: Superficie delle colture legnose (1929). Columns: Coltivazioni, Superficie integrante (colture legnose specializzate), Superficie ripetuta (coltivazioni legnose).

V. - Superficie e produzione delle singole coltivazioni

Table V: Superficie e produzione delle singole coltivazioni. Columns: Qualità di coltura, Superficie (1929), Produzione (in quintali).

(\*) Grano saraceno. - (\*) Consociati alle patate. - (\*) Trifoglio pratense. - (\*) Rape da foraggio ed avena. - (\*) Di nuovo impianto non ancora in produz. - (\*) Mancata produz. per avversità stagionale. - (\*) Altri prodotti da colture legnose, rispettivamente nel biennio 1923-28 e nell'anno 1929; legna da ardere, q. 50 e q. 55. - (\*) Strame: 1923-28, q. 1950; 1929, q. 1950.

VI. - Produzione dei cereali

VII. - Produzione dei foraggi

Table VI: Produzione dei cereali. Columns: Cereali, Superficie complessiva, Produzione (q.) media per ettaro, totale in base al rend. unit.

Table VII: Produzione dei foraggi. Columns: Foraggi, Prod. Tot. (1923-1928, 1929), Prod. Tot. (1923-1928, 1929).

(\*) Vedi « Avvertenze alle tavole »: pag. 3.

Table I: General data including geographical coordinates, population statistics, agricultural land area, and livestock counts.

II. - Superficie del Comune (1929)

III. - Superficie dei seminativi (1929)

IV. - Superficie delle colture legnose (1929)

Table II: Land area of the municipality (1929) categorized by quality and type of cultivation.

Table III: Land area of arable lands (1929) categorized by crop type.

Table IV: Land area of woody crops (1929) categorized by cultivation type and species.

V. - Superficie e produzione delle singole coltivazioni

Table V: Detailed data on the area and production of individual crops, including cereals, legumes, and woody crops.

VI. - Produzione dei cereali

VII. - Produzione dei foraggi

Table VI: Production of cereals, showing area and yield for various types of wheat, rice, and other grains.

Table VII: Production of forage, detailing the area and yield of different types of hay and silage.

(\*) Vedi « Avvertenze alle tavole »: pag. 3.

21. - MOLINA DI LEDRO

REGIONE AGRARIA DI MONTAGNA

ZONA AGRARIA

DELL'EX-CIRCONDARIO DI RIVA

Tav. III.

I. - Dati generali

Table with 5 columns: 1. Dati geografici, 2. Popolazione (Censim. 21-IV-1931-IX), 3. Popolazione agricola (Censim. agr. 19-III-1930-VIII), 4. Aziende agricole (Censim. agr. 19-III-1930-VIII), 5. Bestiame (Censim. agr. 19-III-1930-VIII).

II. Superficie del Comune (1929)

III. - Superficie dei seminativi (1929)

IV. - Superficie delle colture legnose (1929)

Table II: Superficie del Comune (1929). Columns: QUALITÀ DI COLTURA, SUPERFICIE ettari (semplici, con piante legnose, totale), % DELLA SUPERFICIE (agr. forest., territoriale).

Table III: Superficie dei seminativi (1929). Columns: COLTIVAZIONI, SUPERFICIE ettari, % DELLA SUPERFICIE (lorda seminativi, agr. forest.).

Table IV: Superficie delle colture legnose (1929). Columns: COLTIVAZIONI, SUPERFICIE INTEGRANTE (colture legnose specializzate), SUPERFICIE RIPETUTA (coltivazioni legnose).

V. - Superficie e produzione delle singole coltivazioni

Table V: Superficie e produzione delle singole coltivazioni. Large table with columns for QUALITÀ DI COLTURA, SUPERFICIE (1929), and PRODUZIONE (in quintali).

VI. - Produzione dei cereali

VII. - Produzione dei foraggi

Table VI: Produzione dei cereali. Columns: CEREALI, SUPERFICIE complessiva, PRODUZIONE (q.) per ettaro.

Table VII: Produzione dei foraggi. Columns: FORAGGI, PROD. TOT. (media 1923-1928, 1929).

(\*) Vedi « Avvertenze alle tavole »: pag. 3.

Table I: Dati generali. Columns: 1. Dati geografici, 2. Popolazione (Censim. 21-IV-1931-IX), 3. Popolazione agricola (\*), 4. Aziende agricole (\*), 5. Bestiame (\*).

II. - Superficie del Comune (1929)

III. - Superficie dei seminativi (1929)

IV. - Superficie delle colture legnose (1929)

Table II: Superficie del Comune (1929). Columns: QUALITÀ DI COLTURA, SUPERFICIE (ettari), % DELLA SUPERFICIE.

Table III: Superficie dei seminativi (1929). Columns: COLTIVAZIONI, SUPERFICIE (ettari), % DELLA SUPERFICIE.

Table IV: Superficie delle colture legnose (1929). Columns: COLTIVAZIONI, SUPERFICIE INTEGRANTE, SUPERFICIE RIPETUTA.

V. - Superficie e produzione delle singole coltivazioni

Table V: Superficie e produzione delle singole coltivazioni. Columns: QUALITÀ DI COLTURE, SUPERFICIE (1929), PRODUZIONE (in quintali).

VI - Produzione dei cereali

VII. - Produzione dei foraggi

Table VI: Produzione dei cereali. Columns: CEREALI, SUPERFICIE complessiva, PRODUZIONE (q.).

Table VII: Produzione dei foraggi. Columns: FORAGGI, PROD. TOT. (1923-1928), PROD. TOT. (1929).

(\*) Vedi le Avvertenze alle tavole: pag. 3.



23. - TENNO

REGIONE AGRARIA DI MONTAGNA

ZONA AGRARIA

Tav. III.

I. - Dati generali

DELL'EX-CIRCONDARIO DI RIVA

Table I: General data. Columns include: 1. Dati geografici, 2. Popolazione (Censim. 21-IV-1931-IX), 3. Popolazione agricola (Censim. agr. 19-III-1930-VIII), 4. Aziende agricole (Censim. agr. 19-III-1930-VIII), 5. Bestiame (Censim. agr. 19-III-1930-VIII).

II. - Superficie del Comune (1929)

III. - Superficie del seminativi (1929)

IV. - Superficie delle colture legnose (1929)

Table II: Surface of the Municipality (1929). Columns: QUALITÀ DI COLTURA, SUPERFICIE ettari (semplici, con piante legnose, totale), % DELLA SUPERFICIE (agr. e forest., terr. forestale).

Table III: Surface of arable land (1929). Columns: COLTIVAZIONI, SUPERFICIE ettari, % DELLA SUPERFICIE (lorda seminativi, agr. e forest.).

Table IV: Surface of woody crops (1929). Columns: COLTIVAZIONI, SUPERFICIE INTEGRANTE (colture legnose specializzate), SUPERFICIE RIPETUTA (coltivazioni legnose).

V. - Superficie e produzione delle singole coltivazioni

Table V: Surface and production of individual crops. Columns: QUALITÀ DI COLTURA, SUPERFICIE (1929), PRODUZIONE (in quintali).

(1) Ha. 151 consociati al granturco maggengo, ha. 49 alle patate; ha. 3 nel vigneto. - (2) Trifoglio pratense. - (3) Prevalenza trifoglio inc. e granturco da foraggio. - (4) 50,0% prod. per consumo diretto. - (5) Altri prodotti da colture legnose, rispettivamente nel sessennio 1923-28 e nell'anno 1929: legna da ardere, q. 3.310 e q. 3.310. - (6) 35,0% prod. marroni. - (7) Strame: 1923-28, q. 2.200; 1929, q. 2.200.

VI. - Produzione dei cereali

VII. - Produzione dei foraggi

Table VI: Production of cereals. Columns: CEREALI, SUPERFICIE complessiva 1929, PRODUZIONE (q.) (media per ettaro, totale in base al rend. unit.).

Table VII: Production of forage. Columns: FORAGGI, PROD. TOT. (1923-1928, 1929), PROD. TOT. (1923-1928, 1929).

(\*) Vedi « Avvertenze alle tavole »: pag. 3.

24. - TIARNO

REGIONE AGRARIA DI MONTAGNA

ZONA AGRARIA

Tav. III.

I. - Dati generali

DELL'EX-CIRCONDARIO DI RIVA

Table I: Dati generali. Columns: 1. Dati geografici, 2. Popolazione, 3. Popolazione agricola, 4. Aziende agricole, 5. Bestiame.

II. - Superficie del Comune (1929)

III. - Superficie dei seminativi (1929)

IV. - Superficie delle colture legnose (1929)

Table II: Superficie del Comune (1929). Columns: Qualità di coltura, Superficie ettari, % della superficie.

Table III: Superficie dei seminativi (1929). Columns: Coltivazioni, Superficie ettari, % della superficie.

Table IV: Superficie delle colture legnose (1929). Columns: Coltivazioni, Superficie integrante, Superficie ripetuta.

V. - Superficie e produzione delle singole coltivazioni

Table V: Superficie e produzione delle singole coltivazioni. Columns: Qualità di coltura, Superficie (1929), Produzione (in quintali).

(1) Grano saraceno. - (\*) Consociati alle patate. - (2) Trifoglio pratense. - (3) Mancata produz. per avversità stagionale. - (4) Prevalenza trifoglio inc. e granturco da foraggio. - (5) Di nuovo impianto, non ancora in produz. - (6) Altri prodotti da colture legnose, rispettivamente nel sessennio 1923-28 e nell'anno 1929: legna da ardere, q. 18 e q. 18. - (7) Strame: 1923-28, q. 2.700; 1929, q. 2.700. - (8) Strame: 1923-28, q. 400; 1929, q. 400.

VI. - Produzione dei cereali

VII. - Produzione dei foraggi

Table VI: Produzione dei cereali. Columns: Cereali, Superficie complessiva, Produzione (q).

Table VII: Produzione dei foraggi. Columns: Foraggi, Prod. Tot., Produzione accessoria di foraggio.

(\*) Vedi « Avvertenze alle tavole »: pag. 3.

*Segue* **TAVOLA III**

---

**COMUNI DELLA ZONA AGRARIA IX - EX-CIRCONDARIO DI TRENTO**

- |                     |                           |
|---------------------|---------------------------|
| 25. Albiano         | 38. Molveno               |
| 26. Baselga di Pinè | 39. Pèrgine Valsugana     |
| 27. Bedollo         | 40. Roverè della Luna     |
| 28. Cavèdine        | 41. San Michele all'Àdige |
| 29. Cembra          | 42. Sant'Orsola           |
| 30. Civezzano       | 43. Segonzano             |
| 31. Fornace         | 44. Sover                 |
| 32. Giovo           | 45. Spor                  |
| 33. Grùmes          | 46. Tenna                 |
| 34. Lavis           | 47. Terlago               |
| 35. Madruzzo        | 48. Trento                |
| 36. Mezzocorona     | 49. Vezzano               |
| 37. Mezzolombardo   | 50. Zambana               |
-

25. - ALBIANO

REGIONE AGRARIA DI MONTAGNA

ZONA AGRARIA

DELL'EX-CIRCONDARIO DI TRENTO

Tav. III.

I. - Dati generali

Table with 5 main columns: 1. Dati geografici, 2. Popolazione (Censim. 21-IV-1931-IX), 3. Popolazione agricola (\*), 4. Aziende agricole (\*), 5. Bestiame (\*). Includes data on territory, population, farms, and livestock.

II. - Superficie del Comune (1929)

Table showing land surface by quality (Semnativi, Prati permanenti, etc.) and total area in hectares and percentage of agricultural/forest land.

III. - Superficie dei seminativi (1929)

Table showing the surface of arable lands (Cereali, Coltivazioni industriali, etc.) in hectares and percentage of total agricultural surface.

IV. - Superficie delle colture legnose (1929)

Table showing the surface of woody crops (Viti, Olivi, Agrumi, etc.) in hectares, including details on specialized and repeated surfaces.

V. - Superficie e produzione delle singole coltivazioni

Large table detailing the surface and production of individual crops, divided into arable crops (Seminativi) and woody crops (Colture legnose). Includes columns for surface area, production in quintals, and average yield.

VI. - Produzione dei cereali

Table showing the production of cereals (Frumento, Riso, etc.) in quintals, broken down by surface area and average yield.

VII. - Produzione dei foraggi

Table showing the production of forage (Prati avvicendati, etc.) in quintals, including details on accessory production and average yield.

(\*) Vedi « Avvertenze alle tavole »: pag. 3.



26. - BASELGA DI PINÈ

ZONA AGRARIA

REGIONE AGRARIA DI MONTAGNA

I. - Dati generali

DELL'EX-CIRCONDARIO DI TRENTO

Tav. III.

Table I: General data including geographical details, population (1931-IX), agricultural population (1930-VIII), agricultural enterprises (1930-VIII), and livestock (1930-VIII).

II. - Superficie del Comune (1929)

III. - Superficie dei seminativi (1929)

IV. - Superficie delle colture legnose (1929)

Table II: Surface of the municipality (1929) showing quality of cultivation, surface area in hectares, and percentage of agricultural and territorial surface.

Table III: Surface of arable land (1929) listing various crops and their respective surface areas and percentages.

Table IV: Surface of woody crops (1929) detailing integrated and repeated surface areas for various types of woody plants.

V. - Superficie e produzione delle singole coltivazioni

Table V: Surface and production of individual crops, divided into arable crops and woody crops, with columns for surface area and production in quintals.

Footnote explaining symbols and abbreviations used in the table, such as (1) for grain, (2) for potatoes, etc.

VI. - Produzione dei cereali

VII. - Produzione dei foraggi

Table VI: Production of cereals, showing average and total production per hectare for various types of grain.

Table VII: Production of forage, showing total production and production per hectare for different types of forage.

(\*) Vedi « Avvertenze alle tavole » : pag. 3.

27. - BEDOLLO

REGIONE AGRARIA DI MONTAGNA

ZONA AGRARIA

DELL'EX-CIRCONDARIO DI TRENTO

I. - Dati generali

Tav. III.

Table I: General data including geographical details, population (total and agricultural), and livestock statistics.

II. - Superficie del Comune (1929)

III. - Superficie dei seminativi (1929)

IV. - Superficie delle colture legnose (1929)

Table II: Land area of the municipality in 1929, categorized by quality and use.

Table III: Land area of arable lands in 1929, categorized by crop type.

Table IV: Land area of woody crops in 1929, categorized by type and ripeness.

V. - Superficie e produzione delle singole coltivazioni

Table V: Detailed data on the area and production of individual crops, including cereals and woody plants.

VI. - Produzione dei cereali

VII. - Produzione dei foraggi

Table VI: Production of cereals, showing average and total yields per hectare.

Table VII: Production of forage, including hay and other feed crops.

(\*) Vedi « Avvertenze alle tavole »: pag. 3.

28. - CAVÈDINE

ZONA AGRARIA

REGIONE AGRARIA DI MONTAGNA

I. - Dati generali

DELL'EX-CIRCONDARIO DI TRENTO

Tav. III.

Table with 5 main columns: 1. Dati geografici, 2. Popolazione (Censim. 21-IV-1931-IX), 3. Popolazione agricola (\*), 4. Aziende agricole (\*), 5. Bestiame (\*). Includes data on territory, population, and livestock.

II. - Superficie del Comune (1929)

III. - Superficie dei seminativi (1929)

IV. - Superficie delle colture legnose (1929)

Table II: Superficie del Comune (1929). Columns: QUALITÀ DI COLTURA, SUPERFICIE ettari (semplici, piante legnose, totale), % DELLA SUPERFICIE (agr. e forest., territoriale).

Table III: Superficie dei seminativi (1929). Columns: COLTIVAZIONI, SUPERFICIE ettari, % DELLA SUPERFICIE (lorda seminativi, agr. e forest.).

Table IV: Superficie delle colture legnose (1929). Columns: COLTIVAZIONI, SUPERFICIE INTEGRANTE (ettari, % colture special., n. medio piante per ha., forme preval. di allev.), SUPERFICIE RIPETUTA (coltivazioni legnose).

V. - Superficie e produzione delle singole coltivazioni

Table V: Superficie e produzione delle singole coltivazioni. Large table with columns for QUALITÀ DI COLTURA, SUPERFICIE (1929), and PRODUZIONE (in quintali) for various crops like Frumento, Riso, etc.

VI. - Produzione dei cereali

VII. - Produzione dei foraggi

Table VI: Produzione dei cereali. Columns: CEREALI, SUPERFICIE complessiva, PRODUZIONE (q.) media per ettaro, totale in base al rend. unit.

Table VII: Produzione dei foraggi. Columns: FORAGGI, PROD. TOT. (media 1923-1928, 1929), FORAGGI (media 1923-1928, 1929).

(\*) Vedi « Avvertenze alle tavole »: pag. 3.



29. - CEMBRA

REGIONE AGRARIA DI MONTAGNA

ZONA AGRARIA

Tav. III.

I. - Dati generali

DELL'EX-CIRCONDARIO DI TRENTO

Table I: General data including geographical data, population (total and agricultural), agricultural enterprises, and livestock statistics.

II. - Superficie del Comune (1929)

III. - Superficie dei seminativi (1929)

IV. - Superficie delle colture legnose (1929)

Table II: Land area of the municipality (1929) categorized by quality and type of cultivation.

Table III: Land area of arable lands (1929) categorized by crop type.

Table IV: Land area of woody crops (1929) categorized by cultivation type and species.

V. - Superficie e produzione delle singole coltivazioni

Table V: Detailed data on the area and production of individual crops, including cereals, woody crops, and other agricultural products.

VI. - Produzione dei cereali

VII. - Produzione dei foraggi

Table VI: Production of cereals, showing area and yield for various types of wheat, rice, and other grains.

Table VII: Production of forage, detailing the area and yield of different types of hay and other feed crops.

(\* Vedi « Avvertenze alle tavole »: pag. 3.



30. - CIVEZZANO

REGIONE AGRARIA DI MONTAGNA

ZONA AGRARIA

Tav. III.

I. - Dati generali.

DELL'EX-CIRCONDARIO DI TRENTO

Table with 5 main columns: 1. Dati geografici, 2. Popolazione (Censim. 21-IV-1931-IX), 3. Popolazione agricola (\*), 4. Azienda agricola (\*), 5. Bestiame (\*). Includes data for population, agricultural area, and livestock.

II. - Superficie del Comune (1929)

III. - Superficie dei seminativi (1929)

IV. - Superficie delle colture legnose (1929)

Table II: Superficie del Comune (1929). Columns: QUALITÀ DI COLTURA, SUPERFICIE ettari (qualità di coltura, totale), % DELLA SUPERFICIE (agr. e forest., territoriale).

Table III: Superficie dei seminativi (1929). Columns: COLTIVAZIONI, SUPERFICIE ettari, % DELLA SUPERFICIE (lorda seminativi, agr. e forest.).

Table IV: Superficie delle colture legnose (1929). Columns: COLTIVAZIONI, SUPERFICIE INTEGRANTE (colture legnose specializzate), SUPERFICIE RIPETUTA (coltivazioni legnose).

V. - Superficie e produzione delle singole coltivazioni

Table V: Superficie e produzione delle singole coltivazioni. Large table with columns for QUALITÀ DI COLTURA, SUPERFICIE (1929), and PRODUZIONE (in quintali). Includes sub-sections for Seminativi and Colture legnose.

VI. - Produzione dei cereali

VII. - Produzione dei foraggi

Table VI: Produzione dei cereali. Columns: CEREALI, SUPERFICIE complessiva, PRODUZIONE (q.) media per ettaro, totale in base al rend. unit.

Table VII: Produzione dei foraggi. Columns: FORAGGI, PROD. TOT. (media 1923-1928, 1929), FORAGGI (med a 1923-1928, 1929).

(\*) Vedi « Avvertenze alle tavole »: pag. 3.

31. - FORNACE

REGIONE AGRARIA DI MONTAGNA

ZONA AGRARIA

DELL'EX-CIRCONDARIO DI TRENTO

Tav. III.

I. - Dati generali

Table with 5 columns: 1. Dati geografici, 2. Popolazione, 3. Popolazione agricola, 4. Aziende agricole, 5. Bestiame. Includes data for territory, population, agricultural population, farms, and livestock.

II. - Superficie del Comune (1929)

III. - Superficie dei seminativi (1929)

IV. - Superficie delle colture legnose (1929)

Table II: Surface of the Municipality (1929). Columns: Qualità di coltura, Superficie ettari (semplici, con piante legnose, totale), % della superficie (agr., forest.).

Table III: Surface of arable lands (1929). Columns: Coltivazioni, Superficie ettari, % della superficie (lorda seminativi, agr. e forest.).

Table IV: Surface of woody crops (1929). Columns: Coltivazioni, Superficie integrante (colture legnose specializzate), Superficie ripetuta (coltivazioni legnose). Includes sub-columns for specialized and woody crops.

V. - Superficie e produzione delle singole coltivazioni

Table V: Surface and production of individual crops. Large table with columns for crop quality, surface (integrante, ripetuta), and production (media per ettaro, totale in base al rendim. unit.).

(\*) Grano saraceno. - (\*) Nel vigneto. - (\*) Id. ha. 2; consociati alle patate ha. 43. al granturco maggengo ha. 24. - (\*) Erba medica. - (\*) Prevalenza avena e rape da foraggio. - (\*) Altri prodotti da colture legnose, rispettivamente nel sessennio 1923-28 e nell'anno 1929: legna da ardere, q. 1.260 e q. 1.310. - (\*) 40,0% produz. marroni. - (\*) Strame: 1923-28, q. 1.100; 1929, q. 1.000

VI. - Produzione dei cereali

VII. - Produzione dei foraggi

Table VI: Production of cereals. Columns: Cereali, Superficie complessiva, Produzione (q.) media per ettaro, totale in base al rendim. unit.

Table VII: Production of forage. Columns: Foraggi, Prod. Tot. (media 1923-1928, 1929), Foraggi, Prod. Tot. (media 1923-1928, 1929). Includes sub-table for hay production.

(\*) Vedi « Avvertenze alle tavole »: pag. 3.

32. - GIOVO

REGIONE AGRARIA DI MONTAGNA

ZONA AGRARIA

I. - Dati generali

DELL'EX-CIRCONDARIO DI TRENTO

Tav. III.

Table with 5 main columns: 1. Dati geografici, 2. Popolazione (Censim. 21-IV-1931-IX), 3. Popolazione agricola (Censim. agr. 19-III-1930-VIII), 4. Aziende agricole (Censim. agr. 19-III-1930-VIII), 5. Bestiame (Censim. agr. 19-III-1930-VIII).

II. - Superficie del Comune (1929)

Table showing land area by quality (1. Seminativi, 2. Prati permanenti, etc.) and total area (1.996 ettari).

III. - Superficie dei seminativi (1929)

Table showing area of arable land by crop type (1. Cereali, 2. Coltivazioni industriali, etc.) and total (149 ettari).

IV. - Superficie delle colture legnose (1929)

Table showing area of woody crops by type (1. Viti, 2. Sostegni vivi, etc.) and total (210 ettari).

V. - Superficie e produzione delle singole coltivazioni

Large table showing area and production for various crops (1. Frumento, 2. Riso, etc.) and woody crops (1. Viti, 2. Olivi, etc.).

(1) Nel vigneto. - (2) Grano saraceno. - (3) Ha. 22 consociati al granturco maggengo; ha. 40 nel vigneto. - (4) Erba medica. - (5) Mancata produz. per avversità stagionale. - (6) Granturco e barbabietole da foraggio. - (7) Avena e granturco da foraggio. - (8) Di cui ha. 28 erbai annuali nelle colt. legn. specializz. - (9) Altri prodotti da colture legnose, rispettivamente nel sessennio 1923-28 e nell'anno 1929; legna da ardere q. 3.620 e q. 3.650. - (10) 40,0% produzione marroni. - (11) Strame: 1923-28, q. 1.500; 1929, q. 1.500.

VI. - Produzione dei cereali

Table showing cereal production (1. Frumento, 2. Riso, etc.) by area and yield.

VII. - Produzione dei foraggi

Table showing forage production (1. Prati avviciantati, 2. Id. anno d'imp., etc.) by area and yield.

(\*) Vedi « Avvertenze alle tavole »: pag. 3.



33. - GRÜMES

REGIONE AGRARIA DI MONTAGNA

ZONA AGRARIA

Tav. III.

I. - Dati generali

DELL'EX-CIRCONDARIO DI TRENTO

Table I: General data. Columns include: 1. Dati geografici, 2. Popolazione (Censim. 21-IV-1931-IX), 3. Popolazione agricola (\*), 4. Aziende agricole (\*), 5. Bestiame (\*).

II. - Superficie del Comune (1929)

III. - Superficie dei seminativi (1929)

IV. - Superficie delle colture legnose (1929)

Table II: Surface of the Municipality (1929). Columns: QUALITÀ DI COLTURA, SUPERFICIE ettari, % DELLA SUPERFICIE.

Table III: Surface of arable lands (1929). Columns: COLTIVAZIONI, SUPERFICIE ettari, % DELLA SUPERFICIE.

Table IV: Surface of woody crops (1929). Columns: COLTIVAZIONI, SUPERFICIE INTEGRANTE, SUPERFICIE RIPETUTA.

V. - Superficie e produzione delle singole coltivazioni

Table V: Surface and production of individual crops. Large table with columns for crop types, surface area, and production in quintals.

(\*) Grano saraceno. - (\*) Nel vigneto. - (\*) Id. ha. 7; consociati alle patate ha. 79, al granoturco maggengo ha. 4. - (\*) Erba medica - (\*) Mancata produz. per avversità stagionale. - (\*) Rape da foraggio. - (\*) Altri prodotti da colture legnose, rispettivamente nel sessennio 1923-28 e nell'anno 1929: legna da ardere, q. 808 e q. 858; castagne, q. 81 e q. 108. - (\*) Marroni. - (\*) Strame: 1923-28, q. 1.500; 1929, q. 1.500.

VI. - Produzione dei cereali

VII. - Produzione dei foraggi

Table VI: Production of cereals. Columns: CEREALI, SUPERFICIE complessiva, PRODUZIONE (q.).

Table VII: Production of forage. Columns: FORAGGI, PROD. TOT., PRODUZIONE (q.).

(\*) Vedi « Avvertenze alle tavole »: pag. 3.



34. - LAVIS

REGIONE AGRARIA DI MONTAGNA

ZONA AGRARIA

Tav. III.

I. - Dati generali

DELL' EX-CIRCONDARIO DI TRENTO

Table I: General data. Columns include geographical data, population (1931-IX), agricultural population (1930-VIII), agricultural holdings (1930-VIII), and livestock (1930-VIII).

II. - Superficie del Comune (1929)

III. - Superficie dei seminativi (1929)

IV. - Superficie delle colture legnose (1929)

Table II: Surface of the municipality (1929). Columns: Quality of cultivation, surface area (hectares), and percentage of total surface.

Table III: Surface of arable land (1929). Columns: Cultivations, surface area (hectares), and percentage of total surface.

Table IV: Surface of woody crops (1929). Columns: Cultivations, surface area (hectares), and percentage of total surface.

V. - Superficie e produzione delle singole coltivazioni

Table V: Surface and production of individual crops. Detailed table with columns for crop quality, surface area (1929), and production (in quintals).

VI. - Produzione dei cereali

VII. - Produzione dei foraggi

Table VI: Production of cereals. Columns: Cereals, surface area (hectares), and production (in quintals).

Table VII: Production of forage. Columns: Forage, surface area (hectares), and production (in quintals).

(\*) Vedi « Avvertenze alle tavole »: pag. 3.

35. - MADRUZZO

REGIONE AGRARIA DI MONTAGNA

ZONA AGRARIA

Tav. III.

1. - Dati generali

DELL'EX-CIRCONDARIO DI TRENTO

Table with 5 main columns: 1. Dati geografici, 2. Popolazione, 3. Popolazione agricola, 4. Aziende agricole, 5. Bestiame. Includes data for Montagna, population statistics, agricultural holdings, and livestock counts.

II. - Superficie del Comune (1929)

Table showing land use statistics for the municipality in 1929, including categories like seminativi, prati permanenti, and incolti, with sub-columns for area and percentage.

III. - Superficie dei seminativi (1929)

Table detailing the area of cultivated lands in 1929, categorized by crop type such as cereals, industrial crops, and forage.

IV. - Superficie delle colture legnose (1929)

Table detailing the area of woody crops in 1929, including vineyards, olive groves, and other types of trees and shrubs.

V. - Superficie e produzione delle singole coltivazioni

Large table showing the area and production of individual crops in 1929, divided into sections for 'Seminativi' and 'Colture legnose'. Includes detailed data for various crop types and their yields.

(1) Nel vigneto. - (2) Id. ha. 26; consociati al granoturco maggengo ha. 159. - (3) Erba medica. - (4) Barbabietole da foraggio. - (5) Prevalenza trifoglio inc. e granoturco da foraggio. - (6) Di cui ha. 3 erbai annuali nelle colt. legn. specializz. - (7) 20,0% produz. per consumo diretto. - (8) Altri prodotti da colture legnose, rispettivamente nel sessennio 1923-28 e nell'anno 1929: legna da ardere, q. 5.980 e q. 6.007. - (9) Strame: 1923-28, q. 3.000; 1929, q. 3.000. - (10) Strame: 1923-28, q. 120; 1929, q. 120.

VI. - Produzione dei cereali

Table showing the production of cereals, including wheat, rice, and other grains, with data for area and yield.

VII. - Produzione dei foraggi

Table showing the production of forage crops, including hay and other feedstuffs, with data for area and yield.

(\*) Vedi « Avvertenze alle tavole »: pag. 3.

### 36. - MEZZOCORONA

REGIONE AGRARIA DI MONTAGNA

ZONA AGRARIA

Tav. III.

I. - Dati generali

DELL'EX-CIRCONDARIO DI TRENTO

1. Dati geografici	2. Popolazione (Censim. 21-IV-1931-IX)	3. Popolazione agricola (*) (Censim. agr. 19-III-1930-VIII)	4. Aziende agricole (*) (Censim. agr. 19-III-1930-VIII)	5. Bestiame (*) (Censim. agr. 19-III-1930-VIII)
Giacitura prev. del territorio: <i>Montagna</i> Posizione geografica (lat. . . . 46° 12' del Centro princ. (*) long. . . . -1° 20') Altitudine s/m: massima m. 1.874 del territorio preval. (*) 230-900 del Centro principale (*) 219	Presente: In complesso . . . . . 3.150 Per km <sup>2</sup> territoriale 124 di superf. (agr. e forest. Agglom. 3.073 - Sparsa 77) Residente: In complesso . . . . . 3.283 Per km <sup>2</sup> territoriale 128 di superf. (agr. e forest. 150)	Con occupazione agricola principale: In complesso . . . . . 812 Per km <sup>2</sup> territoriale di superf. (agr. e forest. 32) Con occupazione agricola secondaria: In complesso . . . . . 819	In complesso N. 521 Fino a 0,25 ha. N. 94 da 0,26 a 0,50 » 97 da 0,51 a 1 » 132 da 1,01 a 3 » 148 da 3,01 a 5 » 18 da 5,01 a 10 » 15 da 10,01 a 20 » 14 da 20,01 a 50 ha. N. 1 da 50,01 a 100 » - da 100,01 a 200 » - da 200,01 a 500 » 1 da 500,01 a 1.000 » 1 oltre 1.000 » -	Bovini . . . N. 340 Equini . . . » 190 Suini . . . . » 74 Ovini . . . . » - Caprini . . . » 54 Bovini: Vitelli e vitelle sotto l'anno N. 34 Manzette, manze e giovenche » 18 Vacche . . . » 257 Mansi e buoi . . » 28 Torelli e tori . . » 3

II. - Superficie del Comune (1929)

III. - Superficie dei seminativi (1929)

IV. - Superficie delle colture legnose (1929)

QUALITÀ DI COLTURA	SUPERFICIE ettari		totale	% DELLA SUPERFICIE	
	semplici	con piante legnose		agr. e forest.	terri-toriale
1. Seminativi . . . . .	17	183	150	6,9	5,9
2. Prati permanenti . . . . .	4	-	4	0,2	0,1
3. Prati-pascoli perm. . . . .	-	-	-	-	-
4. Pascoli permanenti . . . . .	132	-	152	7,0	6,0
5. Colture legnose specializzate (castagneti da boschi, frutto, altri boschi)	-	543	543	24,9	21,4
6. Boschi (altri boschi)	75	1.206	1.206	55,3	47,4
7. Inculti produttivi . . . . .	49	-	124	5,7	4,9
<b>Totale . . . . .</b>	<b>248</b>	<b>1.931</b>	<b>2.179</b>	<b>100,0</b>	<b>85,7</b>
Superficie agraria e forestale . . . . .	-	-	2.179	100,0	85,7
Superficie improduttiva . . . . .	-	-	363	-	14,3
Superficie territoriale . . . . .	-	-	2.542	-	100,0

COLTIVAZIONI	SUPERFICIE ettari	% DELLA SUPERFICIE	
		lorda seminativi	agr. e forest.
1. Cereali . . . . .	58	38,7	2,7
2. Coltivazioni industriali . . . . .	11	7,3	0,5
3. Altre coltivazioni . . . . .	55	36,7	2,5
4. Foraggero . . . . .	-	-	-
5. Riposi con o senza pasco . . . . .	-	-	-
<b>Totale coltiv. avvicend. . . . .</b>	<b>124</b>	<b>82,7</b>	<b>5,7</b>
6. Coltivazioni permanenti (orti stabili, risale stab.)	2	1,3	0,1
7. Tare e spazi sotto le arborature . . . . .	24	16,0	1,1
<b>Superficie complessiva . . . . .</b>	<b>150</b>	<b>100,0</b>	<b>6,9</b>
8. Coltiv. intercalari . . . . .	-	-	-

COLTIVAZIONI	SUPERFICIE INTEGRANTE (colture legnose specializzate)				SUPERFICIE RIPETUTA (coltivazioni legnose)			
	ettari	% colture special.	n. medio piante per ha.	forme preval. di allev.	ettari	n. medio piante per ha.	ettari	n. medio piante per ha.
1. Viti . . . . .	529	97,4	3.850	apergola	-	-	130	(*) 2.174
2. Olivi . . . . .	-	-	-	-	-	-	-	-
3. Agrumi . . . . .	-	-	-	-	-	-	-	-
4. Gelsi . . . . .	-	-	-	-	-	-	-	-
5. Fruttiferi . . . . .	-	-	-	-	-	-	12	(*) 77
6. Piante ornament. . . . .	-	-	-	-	-	-	-	-
7. Viva, canneti, ecc. (*)	3	0,6	-	-	-	-	-	-
8. Diverse nelle tare, sem. sempl., ecc. (*)	-	-	-	-	-	-	-	-
9. Tare . . . . .	11	2,0	-	-	-	-	-	-
<b>Superficie compless. . . . .</b>	<b>543</b>	<b>100,0</b>	-	-	-	-	-	-

V. - Superficie e produzione delle singole coltivazioni

N. elenco coltivaz. (*)	QUALITÀ DI COLTURA E COLTIVAZIONI	SUPERFICIE (1929)				PRODUZIONE (in quintali)						N. elenco coltivaz. (*)	QUALITÀ DI COLTURA E COLTIVAZIONI	SUPERFICIE (1929)				PRODUZIONE (in quintali)					
		integrante		ripetuta		media per ettaro			totale in base al rendim. unit.	integrante				ripetuta		media per ettaro			totale in base al rendim. unit.				
		ettari	% superf. agr. e forest.	ettari	% superf. agr. e forest.	integrate	ripetute	com-plessiva		integrate	ripetute			com-plessiva	integrate	ripetute	com-plessiva						
1-16	<b>Seminativi</b> <i>Semplici e con piante legnose</i>											1-16	<b>Colture legnose (*)</b> <i>a) specializzate; b) promiscue</i>										
17-41	<b>Prati, prati-pasc. e pasc. perm.</b> <i>Semplici e con piante legnose</i>											42-48	<b>Boschi</b>										
49-50	<b>Prati avvicendati (*)</b>											51-52	<b>Inculti produttivi</b>										
51-52	<b>Id. id. (anno d'imp.)</b>											53-54	<b>Superf. agr. e forest. compless.</b>										
53-54	<b>Erba: annuali (*)</b>																						
55-56	<b>Riposi con o senza pascolo</b>																						
57-58	<b>Tare e spazi sotto le arborature</b>																						
59-60	<b>Totale . . . . .</b>	<b>150</b>	<b>6,9</b>																				

(\*) Nel vigneto. - (\*) Id. ha. 40; consociati al granturco maggengo ha. 42. - (\*) 79% prati naturali avvicendati; 21% erba medica; 19,7% irrigui. - (\*) Barbabietole e granturco da foraggio. - (\*) Erbai annuali nelle colt. legn. specializz. - (\*) Viti. - (\*) Altri prodotti da colture legnose, rispettivamente nel sessennio 1923-1928 e nell'anno 1929: legna da ardere, q. 8.446 e q. 8.446. - (\*) Strame: 1923-28, q. 800; 1929, q. 800. - (\*) Strame: 1923-28, q. 4.875; 1929, q. 4.500.

VI. - Produzione dei cereali

VII. - Produzione dei foraggi

CEREALI	SUPERFICIE complessiva 1929 ettari	PRODUZIONE (q.)				CEREALI	SUPERFICIE complessiva 1929 ettari	PRODUZIONE (q.)			
		media per ettaro	totale in base al rend. unit.	1929	1923-28			media per ettaro	totale in base al rend. unit.	1929	1923-28
1. <b>Frumento:</b>						3. <b>Granturco:</b>					
a) nei semin. sempl.	1	18,0	20,0	18	20	a) nei semin. sempl.	11	25,0	22,0	275	242
b) id. con p. legn.	5	16,0	18,0	80	90	b) id. con p. legn.	41	24,3	23,9	996	980
c) nelle colt. legn. spec.	-	-	-	-	-	c) nelle colt. legn. spec.	-	-	-	-	-
<b>Totale . . . . .</b>	<b>6</b>	<b>16,3</b>	<b>18,3</b>	<b>98</b>	<b>110</b>	<b>Totale . . . . .</b>	<b>52</b>	<b>24,4</b>	<b>23,5</b>	<b>1.271</b>	<b>1.222</b>
2. <b>Riso (risone):</b>						4. <b>Cereali minori (*):</b>					
a) nei semin. sempl.	-	-	-	-	-	a) nei semin. sempl.	-	-	-	-	-
b) id. con p. legn.	-	-	-	-	-	b) id. con p. legn.	-	-	-	-	-
<b>Totale . . . . .</b>	<b>-</b>	<b>-</b>	<b>-</b>	<b>-</b>	<b>-</b>	<b>Totale . . . . .</b>	<b>-</b>	<b>-</b>	<b>-</b>	<b>-</b>	<b>-</b>

FORAGGI	PROD. TOT.		FORAGGI	PROD. TOT.	
	1923-1928	1929		1923-1928	1929
1. Prati avvicendati . . . . .	11.420	11.508	Produzione accessoria di foraggio:		
2. Id. id. anno d'imp. . . . .	1.791	1.755	A) dai prati e pascoli: . . . . .	2.957	2.957
3. Erbai annuali . . . . .	1.296	1.386	a) nei seminativi a riposo . . . . .	55	55
4. Id. intercalari . . . . .	-	-	b) nelle tare produttive . . . . .	-	-
5. Prati permanenti . . . . .	120	80	c) nei boschi e sotto altre colture legnose . . . . .	2.412	2.412
6. Prati-pascoli permanenti . . . . .	-	-	d) negli incolti produttivi . . . . .	490	490
7. Pascoli permanenti . . . . .	2.572	2.968	B) dalla paglia dei cereali (*) . . . . .	33	37
8. Produz. access. di foraggio . . . . .	3.510	3.449	C) dalle barbabietole da zucchero (foglie e colletti) (*) . . . . .	-	-
<b>Totale . . . . .</b>	<b>20.709</b>	<b>21.141</b>	D) dalle cimature, s erbare, frasche, fronde, ecc. (*) . . . . .	520	455
Per ettaro della superficie agraria e forestale . . . . .	9,5	9,7	E) dagli strami (foglie secche, sotto-bosco, ecc.) (*) . . . . .	-	-

(\*) Vedi « Avvertenze alle tavole »: pag. 3.



37. - MEZZOLOMBARDO

REGIONE AGRARIA DI MONTAGNA

ZONA AGRARIA

Tav. III.

I. - Dati generali

DELL'EX-CIRCONDARIO DI TRENTO

Table I: Dati generali. Columns: 1. Dati geografici, 2. Popolazione (Censim. 21-IV-1931-IX), 3. Popolazione agricola (\*), 4. Aziende agricole (\*), 5. Bestiame (\*).

II. - Superficie del Comune (1929)

III. - Superficie dei seminativi (1929)

IV. - Superficie delle colture legnose (1929)

Table II: Superficie del Comune (1929). Columns: QUALITÀ DI COLTURA, SUPERFICIE ettari, % DELLA SUPERFICIE.

Table III: Superficie dei seminativi (1929). Columns: COLTIVAZIONI, SUPERFICIE ettari, % DELLA SUPERFICIE.

Table IV: Superficie delle colture legnose (1929). Columns: COLTIVAZIONI, SUPERFICIE INTEGRANTE, SUPERFICIE RIPETUTA.

V. - Superficie e produzione delle singole colture

Table V: Superficie e produzione delle singole colture. Columns: N. elenco coltiva., QUALITÀ DI COLTURA, SUPERFICIE (1929), PRODUZIONE (in quintali).

VI. - Produzione dei cereali

VII. - Produzione dei foraggi

Table VI: Produzione dei cereali. Columns: CEREALI, SUPERFICIE complessiva, PRODUZIONE (q.).

Table VII: Produzione dei foraggi. Columns: FORAGGI, PROD. TOT., (In quintali di fieno normale (\*)).

(\*) Vedi « Avvertenze alle tavole »: pag. 3.



38. - MOLVENO

REGIONE AGRARIA DI MONTAGNA

ZONA AGRARIA

Tav. III.

I. - Dati generali

DELL'EX-CIRCONDARIO DI TRENTO

Table I: Dati generali. Columns: 1. Dati geografici, 2. Popolazione (Censim. 21-IV-1931-IX), 3. Popolazione agricola (\*), 4. Aziende agricole (\*), 5. Bestiame (\*).

II. - Superficie del Comune (1929)

III. - Superficie dei seminativi (1929)

IV. - Superficie delle colture legnose (1929)

Table II: Superficie del Comune (1929). Columns: QUALITÀ DI COLTURA, SUPERFICIE ettari, % DELLA SUPERFICIE.

Table III: Superficie dei seminativi (1929). Columns: COLTIVAZIONI, SUPERFICIE ettari, % DELLA SUPERFICIE.

Table IV: Superficie delle colture legnose (1929). Columns: COLTIVAZIONI, SUPERFICIE INTEGRANTE, SUPERFICIE RIPETUTA.

V. - Superficie e produzione delle singole colture

Table V: Superficie e produzione delle singole colture. Columns: QUALITÀ DI COLTURA, SUPERFICIE (1929), PRODUZIONE (in quintali).

(\*) Grano saraceno. - (\*) Consociati alle patate. - (\*) Avena e rape da foraggio. - (\*) Strame: 1923-28, q. 2.000; 1929, q. 2.000.

VI. - Produzione dei cereali

VII. - Produzione dei foraggi

Table VI: Produzione dei cereali. Columns: CEREALI, SUPERFICIE complessiva, PRODUZIONE (q.).

Table VII: Produzione dei foraggi. Columns: FORAGGI, PROD. TOT., media.

(\*) Vedi « Avvertenze alle tavole »: pag. 3.

39. - PÈRGINE VALSUGANA

REGIONE AGRARIA DI MONTAGNA

ZONA AGRARIA

Tav. III.

I. - Dati generali

DELL'EX-CIRCONDARIO DI TRENTO

Table I: General data including population (1929), agricultural population, farms, and livestock (1929).

II. - Superficie del Comune (1929)

III. - Superficie dei seminativi (1929)

IV. - Superficie delle colture legnose (1929)

Table II: Surface of the municipality (1929) by quality of cultivation.

Table III: Surface of arable land (1929) by cultivation type.

Table IV: Surface of woody crops (1929) by cultivation type.

V. - Superficie e produzione delle singole coltivazioni

Table V: Detailed data on surface and production of individual crops, including cereals, legumes, and woody crops.

VI. - Produzione dei cereali

VII. - Produzione dei foraggi

Table VI: Production of cereals (1929) by type and yield.

Table VII: Production of forage (1929) by type and yield.

(\*) Vedi « Avvertenze alle tavole »: pag. 3.





Table I: General data. Columns include: 1. Dati geografici, 2. Popolazione (Censim. 21-IV-1981-IX), 3. Popolazione agricola (\*), 4. Aziende agricole (\*), 5. Bestiame (\*).

II. - Superficie del Comune (1929)

III. - Superficie dei seminativi (1929)

IV. - Superficie delle colture legnose (1929)

Table II: Surface of the Municipality (1929). Columns: QUALITÀ DI COLTURA, SUPERFICIE ettari, % DELLA SUPERFICIE.

Table III: Surface of arable land (1929). Columns: COLTIVAZIONI, SUPERFICIE ettari, % DELLA SUPERFICIE.

Table IV: Surface of woody crops (1929). Columns: COLTIVAZIONI, SUPERFICIE INTEGRANTE, SUPERFICIE RIPETUTA.

V. - Superficie e produzione delle singole coltivazioni

Table V: Surface and production of individual crops. Columns: N. elenco coltivaz., QUALITÀ DI COLTURA, SUPERFICIE (1929), PRODUZIONE (in quintali).

VI. - Produzione dei cereali

VII. - Produzione dei foraggi

Table VI: Production of cereals. Columns: CEREALI, SUPERFICIE complessiva, PRODUZIONE (q.).

Table VII: Production of forage. Columns: FORAGGI, PROD. TOT., PROD. TOT. 1923-1928, 1929.

(\*) Vedi « Avvertenze alle tavole »: pag. 3.



42. - SANT'ORSOLA

REGIONE AGRARIA DI MONTAGNA

ZONA AGRARIA

DELL'EX-CIRCONDARIO DI TRENTO

Tav. III.

I. - Dati generali

Table with 5 main columns: 1. Dati geografici, 2. Popolazione (Censim. 21-IV-1931-IX), 3. Popolazione agricola (\*), 4. Aziende agricole (\*), 5. Bestiame (\*). Includes data on area, population, farms, and livestock.

II. - Superficie del Comune (1929)

III. - Superficie dei seminativi (1929)

IV. - Superficie delle colture legnose (1929)

Table II: Superficie del Comune (1929). Columns: QUALITÀ DI COLTURA, SUPERFICIE ettari (semplici, con piante legnose, totale), % DELLA SUPERFICIE (agr. e forest., territoriale).

Table III: Superficie dei seminativi (1929). Columns: COLTIVAZIONI, SUPERFICIE ettari, % DELLA SUPERFICIE (lorda seminativi, agr. e forest.).

Table IV: Superficie delle colture legnose (1929). Columns: COLTIVAZIONI, SUPERFICIE INTEGRANTE (colture legnose specializzate), SUPERFICIE RIPETUTA (coltivazioni legnose).

V. - Superficie e produzione delle singole coltivazioni

Table V: Superficie e produzione delle singole coltivazioni. Large table with columns for QUALITÀ DI COLTURA, SUPERFICIE (1929), and PRODUZIONE (in quintali) for various crops like cereals, legumes, and trees.

VI. - Produzione dei cereali

VII. - Produzione dei foraggi

Table VI: Produzione dei cereali. Columns: CEREALI, SUPERFICIE complessiva, PRODUZIONE (q.) per ettaro and totale in base al rend. unit.

Table VII: Produzione dei foraggi. Columns: FORAGGI, PROD. TOT. (media 1923-1928, 1929), FORAGGI, PROD. TOT. (media 1923-1928, 1929).

(\*). Vedi « Avvertenze alle tavole »: pag. 3.

Table I: Dati generali. Columns: 1. Dati geografici, 2. Popolazione (Censim. 21-IV-1931-IX), 3. Popolazione agricola (Censim. agr. 19-III-1930-VIII), 4. Azienda agricola (Censim. agr. 19-III-1930-VIII), 5. Bestiame (Censim. agr. 19-III-1930-VIII).

II. - Superficie del Comune (1929)

III. - Superficie dei seminativi (1929)

IV. - Superficie delle colture legnose (1929)

Table II: Superficie del Comune (1929). Columns: QUALITÀ DI COLTURA, SUPERFICIE ettari (qualità di coltura, totale), % DELLA SUPERFICIE (agr. e forest., territoriale).

Table III: Superficie dei seminativi (1929). Columns: COLTIVAZIONI, SUPERFICIE ettari, % DELLA SUPERFICIE (lorda seminativi, agr. e forest.).

Table IV: Superficie delle colture legnose (1929). Columns: COLTIVAZIONI, SUPERFICIE INTEGRANTE (colture legnose specializzate), SUPERFICIE RIPETUTA (coltivazioni legnose).

V. - Superficie e produzione delle singole coltivazioni

Table V: Superficie e produzione delle singole coltivazioni. Columns: QUALITÀ DI COLTURA, SUPERFICIE (1929), PRODUZIONE (in quintali) (media per ettaro, totale in base al rendim. unit.).

VI. - Produzione dei cereali

VII. - Produzione dei foraggi

Table VI: Produzione dei cereali. Columns: CEREALI, SUPERFICIE complessiva 1929, PRODUZIONE (q.) (media per ettaro, totale in base al rendim. unit.).

Table VII: Produzione dei foraggi. Columns: FORAGGI, PROD. TOT. (media 1923-1928, 1929), FORAGGI, PROD. TOT. (media 1923-1928, 1929).

(\*) Vedi « Avvertenze alle tavole »: pag. 3.

44. - SOVER

REGIONE AGRARIA DI MONTAGNA

ZONA AGRARIA

Tav. III.

I. - Dati generali

DELL'EX-CIRCONDARIO DI TRENTO

Table with 5 columns: 1. Dati geografici, 2. Popolazione (Censim. 21-IV-1931-IX), 3. Popolazione agricola (\*), 4. Aziende agricole (\*), 5. Bestiame (\*). Includes data on territory, population, and livestock.

II. - Superficie del Comune (1929)

III. - Superficie dei seminativi (1929)

IV. - Superficie delle colture legnose (1929)

Table II: Superficie del Comune (1929). Columns: QUALITÀ DI COLTURA, SUPERFICIE ettari (semplici, con piante legnose, totale), % DELLA SUPERFICIE (agr. e forest., territoriale).

Table III: Superficie dei seminativi (1929). Columns: COLTIVAZIONI, SUPERFICIE ettari, % DELLA SUPERFICIE (lorda seminativi forest., agr. e forest.).

Table IV: Superficie delle colture legnose (1929). Columns: COLTIVAZIONI, SUPERFICIE INTEGRANTE (colture legnose specializzate), SUPERFICIE RIPETUTA (coltivazioni legnose).

V. - Superficie e produzione delle singole coltivazioni

Table V: Superficie e produzione delle singole coltivazioni. Large table with columns for QUALITÀ DI COLTURA, SUPERFICIE (1929), and PRODUZIONE (in quintali) for various crops like cereals and legumes.

(\*) Grano saraceno. - (†) Ha. 50 consociati alle patate, ha. 4 nel vigneto. - (‡) Rape e granturco da foraggio. - (§) Altri prodotti da colture legnose, rispettivamente nel sessennio 1923-28 e nell'anno 1929: legna da ardere, q. 240 e q. 240. - (¶) 30,0 % produz. marroni. - (\*\*) Strame: 1923-28, q. 1.000; 1929, q. 1.000.

VI. - Produzione dei cereali

VII. - Produzione dei foraggi

Table VI: Produzione dei cereali. Columns: CEREALI, SUPERFICIE complessiva, PRODUZIONE (q.) media per ettaro, totale in base al rend. unit.

Table VII: Produzione dei foraggi. Columns: FORAGGI, PROD. TOT. (media 1923-1928, 1929), PROD. TOT. (media 1923-1928, 1929).

(\*) Vedi « Avvertenze alle tavole »: pag. 3.







46. - TENNA

REGIONE AGRARIA DI MONTAGNA

ZONA AGRARIA

Tav. III.

I. - Dati generali

DELL' EX-CIRCONDARIO DI TRENTO

Table with 5 main columns: 1. Dati geografici, 2. Popolazione (Censim. 21-IV-1931-IX), 3. Popolazione agricola (\*), 4. Aziende agricole (\*), 5. Bestiame (\*). Includes data on territory, population, agricultural land, farms, and livestock.

II. - Superficie del Comune (1929)

III. - Superficie dei seminativi (1929)

IV. - Superficie delle colture legnose (1929)

Table II: Land use by quality and type. Columns include quality of cultivation, total area, and percentage of agricultural/territorial area.

Table III: Land use by cultivation type. Columns include cultivation type, area, and percentage of total area.

Table IV: Land use by woody crops. Columns include cultivation type, area, and percentage of total area, with sub-categories for specialized and miscellaneous crops.

V. - Superficie e produzione delle singole coltivazioni

Table V: Detailed crop production data. Columns include crop type, area, and production in quintals for various crops like cereals, legumes, and woody plants.

(1) Grano saraceno. - (\*) Consociati al granturco maggengo. - (\*) 93 % erba medica; 7 % trifoglio prat. - (\*) Granoturco e rape da foraggio. - (\*) Altri prodotti da colture legnose, rispettivamente nel sessennio 1923-28 e nell'anno 1929: legna da ardere, q. 833 e q. 833. - (\*) Strame: 1923-28, q. 520; 1929, q. 520. - (\*) Strame: 1923-28, q. 100; 1929, q. 100.

VI. - Produzione dei cereali

VII. - Produzione dei foraggi

Table VI: Cereal production data. Columns include cereal type, area, and production in quintals.

Table VII: Forage production data. Columns include forage type, area, and production in quintals.

(\*) Vedi « Avvertenze alle tavole »: pag. 3.

47. - TERLAGO

REGIONE AGRARIA DI MONTAGNA

ZONA AGRARIA

Tav. III.

I. - Dati generali

DELL'EX-CIRCONDARIO DI TRENTO

Table I: Dati generali. Columns include: 1. Dati geografici, 2. Popolazione (Censim. 21-IV-1931-IX), 3. Popolazione agricola (\*), 4. Aziende agricole (\*), 5. Bestiame (\*).

II. - Superficie del Comune (1929)

III. - Superficie dei seminativi (1929)

IV. - Superficie delle colture legnose (1929)

Table II: Superficie del Comune (1929). Columns: QUALITÀ DI COLTURA, SUPERFICIE ettari (semplici, con piante legnose, totale), % DELLA SUPERFICIE (agr. e forest., territoriale).

Table III: Superficie dei seminativi (1929). Columns: COLTIVAZIONI, SUPERFICIE ettari, % DELLA SUPERFICIE (lorda seminativi, agr. e forest.).

Table IV: Superficie delle colture legnose (1929). Columns: COLTIVAZIONI, SUPERFICIE INTEGRANTE (colture legnose specializzate), SUPERFICIE RIPETUTA (coltivazioni legnose).

V. - Superficie e produzione delle singole coltivazioni

Table V: Superficie e produzione delle singole coltivazioni. Large table with columns for QUALITÀ DI COLTURA, SUPERFICIE (1929), and PRODUZIONE (in quintali) for various crops like Frumento, Orzo, Riso, etc.

(\*) Grano saraceno. - (†) Ha. 149 consociati al granturco maggengo, ha. 7 alle patate. - (‡) Erba medica. - (§) Prevalenza granturco da foraggio e trifoglio inc. - (¶) Altri prodotti da colture legnose, rispettivamente nel sessennio 1923-28 e nell'anno 1929: legna da ardere, q. 2.503 e q. 2.503. - (‡) Strame: 1923-28, q. 2.000; 1929, q. 2.000.

VI. - Produzione dei cereali

VII. - Produzione dei foraggi

Table VI: Produzione dei cereali. Columns: CEREALI, SUPERFICIE complessiva, PRODUZIONE (q.) (media per ettaro, totale in base al rend. unit.).

Table VII: Produzione dei foraggi. Columns: FORAGGI, PROD. TOT. (media 1923-1928, 1929), FORAGGI, PROD. TOT. (media 1923-1928, 1929).

(\*) Vedi « Avvertenze alle tavole »: pag. 3.

48. - TRENTO

REGIONE AGRARIA DI MONTAGNA

ZONA AGRARIA

DELL'EX-CIRCONDARIO DI TRENTO

Tav. III.

I. - Dati generali

Table with 5 main columns: 1. Dati geografici, 2. Popolazione (Censim. 21-IV-1981-IX), 3. Popolazione agricola (\*), 4. Aziende agricole (\*), 5. Bestiame (\*). Includes data on territory, population, agricultural land, and livestock.

II. - Superficie del Comune (1929)

III. - Superficie dei seminativi (1929)

IV. - Superficie delle colture legnose (1929)

Table II: Superficie del Comune (1929). Columns: QUALITÀ DI COLTURA, SUPERFICIE ettari (qualità di coltura, totale), % DELLA SUPERFICIE (agr. forest., territoriale).

Table III: Superficie dei seminativi (1929). Columns: COLTIVAZIONI, SUPERFICIE ettari, % DELLA SUPERFICIE (lorda seminativi, agr. forest.).

Table IV: Superficie delle colture legnose (1929). Columns: COLTIVAZIONI, SUPERFICIE INTEGRANTE (colture legnose specializzate), SUPERFICIE RIPETUTA (coltivazioni legnose).

V. - Superficie e produzione delle singole coltivazioni

Table V: Superficie e produzione delle singole coltivazioni. Large table with columns for QUALITÀ DI COLTURA, SUPERFICIE (1929), and PRODUZIONE (in quintali) for various crops like cereals, legumes, and forest products.

VI. - Produzione dei cereali

VII. - Produzione dei foraggi

Table VI: Produzione dei cereali. Columns: CEREALI, SUPERFICIE complessiva, PRODUZIONE (q.) media per ettaro, totale in base al rend. unit.

Table VII: Produzione dei foraggi. Columns: FORAGGI, PROD. TOT. (media 1928-1929, 1929), (In quintali di fieno normale (\*)).

(\* Vedi « Avvertenze alle tavole »: pag. 3.

49. - VEZZANO

REGIONE AGRARIA DI MONTAGNA

ZONA AGRARIA

DELL'EX-CIRCONDARIO DI TRENTO

Tav. III.

I. - Dati generali

Table I: General data including population, agricultural population, agricultural holdings, and livestock statistics.

II. - Superficie del Comune (1929)

Table II: Surface of the municipality (1929) showing agricultural and forest areas by quality.

III. - Superficie dei seminativi (1929)

Table III: Surface of arable lands (1929) categorized by crop type.

IV. - Superficie delle colture legnose (1929)

Table IV: Surface of woody crops (1929) including vineyards and orchards.

V. - Superficie e produzione delle singole coltivazioni

Table V: Detailed surface and production data for individual crops, including cereals, legumes, and woody crops.

Footnote explaining symbols and data sources for Table V.

VI. - Produzione dei cereali

Table VI: Production of cereals, showing average yields and total production for various types.

VII. - Produzione dei foraggi

Table VII: Production of forage, including hay and other feed crops.

Footnote for Table VII: (\*) Vedi « Avvertenze alle tavole »: pag. 3.



50. - ZAMBANA

REGIONE AGRARIA DI MONTAGNA

ZONA AGRARIA

Tav. III.

I. - Dati generali

DELL'EX-CIRCONDARIO DI TRENTO

Table with 5 main columns: 1. Dati geografici, 2. Popolazione (Censim. 21-IV-1931-IX), 3. Popolazione agricola (\*), 4. Aziende agricole (\*), 5. Bestiame (\*). Includes data on territory, population, agricultural land, farms, and livestock.

II. - Superficie del Comune (1929)

III. - Superficie del seminativi (1929)

IV. - Superficie delle colture legnose (1929)

Table II: Superficie del Comune (1929). Columns: QUALITÀ DI COLTURA, SUPERFICIE ettari (semplici, con piante legnose, totale), % DELLA SUPERFICIE (agr. forest., terr. toriale).

Table III: Superficie del seminativi (1929). Columns: COLTIVAZIONI, SUPERFICIE ettari, % DELLA SUPERFICIE (lorda semi-nativi forest., agr. e forest.).

Table IV: Superficie delle colture legnose (1929). Columns: COLTIVAZIONI, SUPERFICIE INTEGRANTE (colture legnose specializzate), SUPERFICIE RIPETUTA (coltivazioni legnose).

V. - Superficie e produzione delle singole coltivazioni

Table V: Superficie e produzione delle singole coltivazioni. Large table with columns for QUALITÀ DI COLTURA, SUPERFICIE (1929), and PRODUZIONE (in quintali) for various crops like wheat, corn, and legumes.

VI. - Produzione dei cereali

VII. - Produzione dei foraggi

Table VI: Produzione dei cereali. Columns: CEREALI, SUPERFICIE complessiva, PRODUZIONE (q.) per ettaro and totale in base al rend. unit.

Table VII: Produzione dei foraggi. Columns: FORAGGI, PROD. TOT. (media 1923-1928, 1929), and PROD. TOT. (media 1923-1928, 1929).

(\* Vedi « Avvertenze alle tavole »: pag. 3.

*Segue* **TAVOLA III**

---

**COMUNI DELLA ZONA AGRARIA XII - EX-CIRCONDARIO DI TIONE DI TRENTO**

- |                           |                         |
|---------------------------|-------------------------|
| 51. Blèggio               | 60. Spiazzo             |
| 52. Bondo Breguzzo (Arnò) | 61. Stènico             |
| 53. Condino               | 62. Storo               |
| 54. Lomaso                | 63. Strembo             |
| 55. Pieve di Bono         | 64. Tione di Trento     |
| 56. Pinzolo               | 65. Valvestino (Turano) |
| 57. Ràgoli                | 66. Vigo Rendena        |
| 58. Roncone               | 67. Villa Rendena       |
| 59. San Lorenzo in Banale |                         |
-

Table I: General data including population (present and agricultural), agricultural holdings, and livestock statistics.

II. - Superficie del Comune (1929)

III. - Superficie dei seminativi (1929)

IV. - Superficie delle colture legnose (1929)

Table II: Land area of the municipality in 1929, categorized by quality and type of cultivation.

Table III: Land area of arable lands in 1929, categorized by cultivation type.

Table IV: Land area of woody crops in 1929, categorized by cultivation type and species.

V. - Superficie e produzione delle singole coltivazioni

Table V: Detailed data on the area and production of individual crops, including cereals and woody crops.

VI. - Produzione dei cereali

VII. - Produzione dei foraggi

Table VI: Production of cereals, showing area and yield for various types.

Table VII: Production of forage, showing area and yield for various types.

(\* Vedi « Avvertenze alle tavole »: pag. 3

52 - BONDO BREGUZZO (Arnò)

ZONA AGRARIA

REGIONE AGRARIA DI MONTAGNA

I. - Dati generali

DELL' EX-CIRCONDARIO DI TIONE DI TRENTO

Tav. III.

Table with 5 main columns: 1. Dati geografici, 2. Popolazione (Censim. 21-IV-1931-IX), 3. Popolazione agricola (\*), 4. Aziende agricole (\*), 5. Bestiame (\*). Includes data for area, population, farms, and livestock.

II. - Superficie del Comune (1929)

III. - Superficie dei seminativi (1929)

IV. - Superficie delle colture legnose (1929)

Table II: Superficie del Comune (1929). Columns: QUALITÀ DI COLTURA, SUPERFICIE ettari (semplici, con piante legnose, totale), % DELLA SUPERFICIE (agr. forest., territoriale).

Table III: Superficie dei seminativi (1929). Columns: COLTIVAZIONI, SUPERFICIE ettari, % DELLA SUPERFICIE (lorda seminativi, agr. forest.).

Table IV: Superficie delle colture legnose (1929). Columns: COLTIVAZIONI, SUPERFICIE INTEGRANTE (colture legnose specializzate), SUPERFICIE RIPETUTA (coltivazioni legnose).

V. - Superficie e produzione delle singole coltivazioni

Table V: Superficie e produzione delle singole coltivazioni. Large table with columns for QUALITÀ DI COLTURA, SUPERFICIE (1929), and PRODUZIONE (in quintali) for various crops like Frumento, Segale, Orzo, etc.

VI. - Produzione dei cereali

VII. - Produzione dei foraggi

Table VI: Produzione dei cereali. Columns: CEREALI, SUPERFICIE complessiva, PRODUZIONE (Q.) media per ettaro, totale in base al rend. unit.

Table VII: Produzione dei foraggi. Columns: FORAGGI, PROD. TOT. media 1923-1928, 1929. Includes production of hay and other forage crops.

(\*) Vedi « Avvertenze alle tavole »: pag. 3.





54. - LOMASO

REGIONE AGRARIA DI MONTAGNA

ZONA AGRARIA

DELL'EX-CIRCONDARIO DI TIONE DI TRENTO

Tav. III.

I. - Dati generali

Table with 5 main columns: 1. Dati geografici, 2. Popolazione, 3. Popolazione agricola, 4. Aziende agricole, 5. Bestiame. Includes data for territory, population, agricultural occupation, farms, and livestock.

II. - Superficie del Comune (1929)

Table showing land surface by quality and use. Columns include quality of cultivation, total surface, and percentage of agricultural and forest land.

III. - Superficie dei seminativi (1929)

Table showing surface of arable lands by cultivation type. Columns include cultivation type, surface in hectares, and percentage of total surface.

IV. - Superficie delle colture legnose (1929)

Table showing surface of woody crops by cultivation type. Columns include cultivation type, surface, and percentage of total surface.

V. - Superficie e produzione delle singole coltivazioni

Large table showing surface and production of individual crops. Columns include crop quality, surface (integrante and ripetuta), and production (media per ettaro and totale in base al rendim. unit.).

(1) Grano saraceno. - (2) Consoc. alle patate. - (3) 66% trifoglio prat.; 34% erba medica. - (4) Prevalenza trifoglio inc. e granoturco da foraggio. - (5) Altri prodotti da colture legnose, rispettivamente nel sessennio 1923-28 e nell'anno 1929: legna da ardere, q. 1.765 e q. 1.775. - (6) Strame: 1923-28, q. 7.000; 1929, q. 7.000.

VI. - Produzione dei cereali

Table showing production of cereals. Columns include cereal type, surface, and production (media per ettaro and totale in base al rendim. unit.).

VII. - Produzione dei foraggi

Table showing production of forage. Columns include forage type, surface, and production (media per ettaro and totale in base al rendim. unit.).

(\*) Vedi « Avvertenze alle tavole »: pag. 3.

Table I: General data including population, agricultural holdings, and livestock statistics.

II. - Superficie del Comune (1929)

III. - Superficie dei seminativi (1929)

IV. - Superficie delle colture legnose (1929)

Table II: Land area of the municipality (1929) categorized by quality and use.

Table III: Land area of arable lands (1929) categorized by crop type.

Table IV: Land area of woody crops (1929) categorized by type and management.

V. - Superficie e produzione delle singole coltivazioni

Table V: Detailed area and production data for individual crops, including cereals, woody crops, and other agricultural products.

VI. - Produzione dei cereali

VII. - Produzione dei foraggi

Table VI: Production data for cereals, showing area and yield for various types.

Table VII: Production data for forage crops, including hay and other feedstuffs.

(\*) Vedi « Avvertenze alle tavole » pag. 3







58. - RONCONE

ZONA AGRARIA

REGIONE AGRARIA DI MONTAGNA

I. - Dati generali

DELL'EX-CIRCONDARIO DI TIONE DI TRENTO

Tav. III.

Table with 5 main columns: 1. Dati geografici, 2. Popolazione, 3. Popolazione agricola, 4. Aziende agricole, 5. Bestiame. Includes data for territory, population, agricultural occupation, farms, and livestock.

II. - Superficie del Comune (1929)

III. - Superficie dei seminativi (1929)

IV. - Superficie delle colture legnose (1929)

Table II: Surface of the Municipality (1929). Columns: Qualità di coltura, Superficie ettari, % della superficie.

Table III: Surface of arable land (1929). Columns: Coltivazioni, Superficie ettari, % della superficie.

Table IV: Surface of woody crops (1929). Columns: Coltivazioni, Superficie integrante, Superficie ripetuta.

V. - Superficie e produzione delle singole coltivazioni

Table V: Surface and production of individual crops. Large table with columns for crop quality, surface (integrante/ripetuta), and production (media per ettaro, totale in base al rendim. unit.).

VI. - Produzione dei cereali

VII. - Produzione dei foraggi

Table VI: Production of cereals. Columns: Cereali, Superficie complessiva, Produzione (media per ettaro, totale in base al rendim. unit.).

Table VII: Production of forage. Columns: Foraggi, Prod. tot. (1923-1928, 1929). Includes production of hay and other forage types.

(\*) Vedi « Avvertenze alle tavole »: pag. 3.

59. - SAN LORENZO IN BANALE

REGIONE AGRARIA DI MONTAGNA

ZONA AGRARIA

DELL'EX-CIRCONDARIO DI TIONE DI TRENTO

Tav. III.

I. - Dati generali

Table I: General data. Columns include 1. Dati geografici, 2. Popolazione (Censim. 21-IV-1931-IX), 3. Popolazione agricola (\*), 4. Aziende agricole (\*), 5. Bestiame (\*).

II. - Superficie del Comune (1929)

III. - Superficie dei seminativi (1929)

IV. - Superficie delle colture legnose (1929)

Table II: Surface of the Municipality (1929). Columns: Qualità di coltura, Superficie ettari, % della superficie.

Table III: Surface of arable lands (1929). Columns: Coltivazioni, Superficie ettari, % della superficie.

Table IV: Surface of woody crops (1929). Columns: Coltivazioni, Superficie integrante, Superficie ripetuta.

V. - Superficie e produzione delle singole coltivazioni

Table V: Surface and production of individual crops. Large table with multiple columns for crop types, surface area, and production in quintals.

(\*) Grano saraceno. - (\*) Consoc. alle patate. - (\*) Trifoglio pratense. - (\*) Mancata produz. per avversità stagionale. - (\*) Prevalenza trifoglio inc. ed avena. - (\*) Altri prodotti da colture legnose, rispettivamente nel sessennio 1923-28 e nell'anno 1929: legna da ardere, q. 485 e q. 485. - (\*) Strame: 1923-28, q. 3.000; 1929, q. 3.000.

VI. - Produzione dei cereali

VII. - Produzione dei foraggi

Table VI: Production of cereals. Columns: Cereali, Superficie complessiva, Produzione (q.).

Table VII: Production of forage. Columns: Foraggi, Prod. Tot., media 1923-1928, 1929.

(\*) Vedi « Avvertenze alle tavole »: pag. 3.

60. - SPIAZZO

ZONA AGRARIA

REGIONE AGRARIA DI MONTAGNA

DELL'EX-CIRCONDARIO DI TIONE DI TRENTO

Tav. III.

I. - Dati generali

Table with 5 main columns: 1. Dati geografici, 2. Popolazione, 3. Popolazione agricola, 4. Aziende agricole, 5. Bestiame. Includes data on territory, population, agricultural occupation, farms, and livestock.

II. - Superficie del Comune (1929)

III. - Superficie dei seminativi (1929)

IV. - Superficie delle colture legnose (1929)

Table II: Surface of the Municipality (1929). Columns: Qualità di coltura, Superficie ettari (semplici, piante legnose, totale), % della superficie (agr. e forest., territoriale).

Table III: Surface of arable land (1929). Columns: Coltivazioni, Superficie ettari, % della superficie (lorda seminativi, agr. e forest.).

Table IV: Surface of woody crops (1929). Columns: Coltivazioni, Superficie integrante (ettari, % colture special., n. medio piante per ha., forme preval. di allev.), Superficie ripetuta (coltivazioni legnose).

V. - Superficie e produzione delle singole coltivazioni

Table V: Surface and production of individual crops. Large table with columns for crop quality, surface (integrante, ripetuta), and production (media per ettaro, totale in base al rendim. unit.).

VI. - Produzione dei cereali

VII. - Produzione dei foraggi

Table VI: Production of cereals. Columns: Cereali, Superficie complessiva, Produzione (media per ettaro, totale in base al rendim. unit.).

Table VII: Production of forage. Columns: Foraggi, Produz. Tot. (media 1923-1928, 1929). Includes production of hay and other forage types.

(\*) Vedi « Avvertenze alle tavole »: pag. 3.



61. - STENICO

REGIONE AGRARIA DI MONTAGNA

ZONA AGRARIA

Tav. III.

I. - Dati generali

DELL'EX-CIRCONDARIO DI TIONE DI TRENTO

Table I: General data including population (1931-IX, 1930-VIII), agricultural population, agricultural enterprises, and livestock (1930-VIII).

II. - Superficie del Comune (1929)

III. - Superficie dei seminativi (1929)

IV. - Superficie delle colture legnose (1929)

Table II: Surface of the municipality (1929) by quality of cultivation (arable, forest, etc.).

Table III: Surface of arable lands (1929) by cultivation type (cereals, industrial, etc.).

Table IV: Surface of woody crops (1929) by cultivation type (vines, olives, etc.).

V. - Superficie e produzione delle singole coltivazioni

Table V: Detailed surface and production of individual crops, including cereals, legumes, and woody crops.

(\*) Grano saraceno. - (\*) Consoc. alle patate. - (\*) Trifoglio pratense. - (\*) Mancata produz. per avversità stagionale. - (\*) Trifoglio incarnato. - (\*) Altri prodotti da colture legnose, rispettivamente nel sessennio 1923-28 e nell'anno 1929: legna da ardere, q. 1.144 e q. 1.144. - (\*) Strame: 1923-28, q. 2.000; 1929, q. 2.000.

VI. - Produzione dei cereali

VII. - Produzione dei foraggi

Table VI: Production of cereals (wheat, rice, etc.) by area and yield.

Table VII: Production of forage (hay, etc.) by area and yield.

(\*) Vedi « Avvertenze alle tavole »: pag. 3.



63. - STREMO

REGIONE AGRARIA DI MONTAGNA

ZONA AGRARIA

Tav. III.

I. - Dati generali

DELL'EX-CIRCONDARIO DI TIONE DI TRENTO

Table I: General data including geographical coordinates, population (present and resident), agricultural population, and livestock statistics.

II. - Superficie del Comune (1929)

III. - Superficie dei seminativi (1929)

IV. - Superficie delle colture legnose (1929)

Table II: Land area of the municipality in 1929, categorized by quality of cultivation.

Table III: Land area of arable lands in 1929, categorized by cultivation type.

Table IV: Land area of woody crops in 1929, categorized by cultivation type.

V. - Superficie e produzione delle singole coltivazioni

Table V: Detailed data on the area and production of individual crops, including cereals, woody crops, and other agricultural products.

VI. - Produzione dei cereali

VII. - Produzione dei foraggi

Table VI: Production of cereals, showing area and yield for various types of wheat, rice, and other grains.

Table VII: Production of forage, including hay and other feed crops, with area and yield data.

(\*) Vedi « Avvertenze alle tavole »: pag. 3.

64. - TIONE DI TRENTO

REGIONE AGRARIA DI MONTAGNA

ZONA AGRARIA

DELL'EX-CIRCONDARIO DI TIONE DI TRENTO

Tav. III.

I. - Dati generali

Table I: General data including geographical data, population (total and agricultural), agricultural enterprises, and livestock statistics.

II. - Superficie del Comune (1929)

III. - Superficie dei seminativi (1929)

IV. - Superficie delle colture legnose (1929)

Table II: Surface of the municipality (1929) showing quality of cultivation and total area.

Table III: Surface of arable land (1929) categorized by crop type.

Table IV: Surface of woody crops (1929) categorized by type and area.

V. - Superficie e produzione delle singole coltivazioni

Table V: Detailed table of surface and production for individual crops, including cereals, legumes, and other agricultural products.

Footnote explaining symbols and units used in the production table.

VI. - Produzione dei cereali

VII. - Produzione dei foraggi

Table VI: Production of cereals, showing surface and yield for various types.

Table VII: Production of forage, showing surface and yield for different types.

Footnote for Table VI: (\*) Vedi « Avvertenze alle tavole »: pag. 3



65. - VALVESTINO (Turano)

ZONA AGRARIA

REGIONE AGRARIA DI MONTAGNA

DELL'EX - CIRCONDARIO DI TIONE DI TRENTO

Tav. III.

I. - Dati generali

Table with 5 main columns: 1. Dati geografici, 2. Popolazione, 3. Popolazione agricola, 4. Aziende agricole, 5. Bestiame. Includes data for Montagna, population statistics, agricultural occupations, farm types, and livestock counts.

II. - Superficie del Comune (1929)

Table showing land use by quality (QUALITÀ DI COLTURA) and type (semplici, con piante legnose, etc.). Includes totals for agricultural and forest land.

III. - Superficie dei seminativi (1929)

Table showing the area of sown crops (COLTIVAZIONI) by type (Cereali, Industriali, etc.) and total area.

IV. - Superficie delle colture legnose (1929)

Table showing the area of woody crops (COLTIVAZIONI) by type (Viti, Olivi, Agrumi, etc.) and total area.

V. - Superficie e produzione delle singole coltivazioni

Large table detailing the area and production of individual crops. Divided into 'Seminativi' (cereals) and 'Colture legnose' (woody crops). Includes production data for various crops like wheat, corn, and fruit trees.

VI. - Produzione dei cereali

Table showing the production of cereals (CEREALI) by type (Fumento, Riso, etc.) and year (1929, 1923-28 average).

VII. - Produzione dei foraggi

Table showing the production of forage (FORAGGI) by type (Prati avvicendati, etc.) and year (1929, 1923-28 average).

(\*) Vedi « Avvertenze alle tavole »: pag. 3

# 66. - VIGO RENDENA

REGIONE AGRARIA DI MONTAGNA

ZONA AGRARIA

Tav. III.

I. - Dati generali

DELL'EX-CIRCONDARIO DI TIONE DI TRENTO

1. Dati geografici	2. Popolazione (Censim. 21-IV-1931-IX)	3. Popolazione agricola (*) (Censim. agr. 19-III-1930-VIII)	4. Aziende agricole (*) (Censim. agr. 19-III-1930-VIII)	5. Bestiame (*) (Censim. agr. 19-III-1930-VIII)
Giacitura prev. del territorio: <i>Montagna</i> Posizione geografica (lat. . . . 46° 4' long. . . . -1° 43') del Centro princ. (*) Altimetria s/m: { massima m. 3.465 minima 580 del territorio preval. (*) : 700-1.800 del Centro principale (*) : 614	Presente: In complesso . . . . . 819 Per km <sup>2</sup> territoriale . . . . . 29 di superf. (agr. e forest. Agglom. 816 - Sparsa 3)	Con occupazione agricola principale: In complesso . . . . . 224 Per km <sup>2</sup> territoriale . . . . . 8 di superf. (agr. e forest. di superf. (agr. e forest. . . . . 13)	In complesso N. 221 Fino a 0,25 ha. N. 92 da 20,01 a 50 ha. N. - da 0,26 a 0,50 " 40 " 50,01 " 100 " - " 0,51 " 1 " 38 " 100,01 " 200 " - " 1,01 " 3 " 36 " 200,01 " 500 " - " 3,01 " 5 " 10 " 500,01 " 1.000 " - " 5,01 " 10 " 4 " oltre 1.000 " 1	Bovini . . . . . 267 Equini . . . . . 21 Suini . . . . . 31 Ovini . . . . . 23 Caprini . . . . . 135 Bovini: Vitelli e vitelle sotto l'anno . . . N. 59 Manzette, manze e giovenche . . . 62 Vacche . . . . . 141 Manzi e buoi . . . - Torali e tori . . . 5
	Residente: In complesso . . . . . 951 Per km <sup>2</sup> territoriale . . . . . 33 di superf. (agr. e forest. di superf. (agr. e forest. . . . . 56)	Con occupazione agricola secondaria: In complesso . . . . . 177 Per km <sup>2</sup> territoriale . . . . . 33 di superf. (agr. e forest. di superf. (agr. e forest. . . . . 13)		

II. - Superficie del Comune (1929)

III. - Superficie dei seminativi (1929)

IV. - Superficie delle colture legnose (1929)

QUALITÀ DI COLTURA	SUPERFICIE ettari			% DELLA SUPERFICIE	
	semplici	con piante legnose	totale	agr. e forest.	terri- toriale
1. Seminativi . . . . .	1	47	48	2,9	1,7
2. Prati permanenti . . . . .	59	102	161	9,5	5,6
3. Prati-pascoli perm. . . . .	73	-	73	4,3	2,6
4. Pascoli permanenti . . . . .	264	100	364	21,6	12,8
5. Colture legnose specializzate . . . . .	-	-	-	-	-
6. (castagneti da frutto) . . . . .	20	-	20	1,2	0,7
7. (altri boschi) . . . . .	930	-	930	55,1	32,6
8. Incolti produttivi . . . . .	92	-	92	5,4	3,2
<b>Totale . . . . .</b>	<b>397</b>	<b>1.291</b>			
Superficie agraria forestale . . . . .			1.688	100,0	59,2
9. Superficie improduttiva . . . . .			1.165		40,8
Superficie territoriale . . . . .			2.853		100,0

COLTIVAZIONI	SUPERFICIE ettari	% DELLA SUPERFICIE	
		lorda seminativi	agr. e forest.
1. Cereali . . . . .	16	33,3	1,0
2. Coltivazioni industriali . . . . .	-	-	-
3. Altre coltivazioni . . . . .	20	60,4	1,7
4. Foraggiere . . . . .	-	-	-
5. Riposi con o senza pasc. . . . .	-	-	-
<b>Totale coltiv. avvicend. . . . .</b>	<b>45</b>	<b>93,7</b>	<b>2,7</b>
6. Coltivazioni permanenti (orti stabili, risale stab.) . . . . .	1	2,7	0,1
7. Tare e spazi sotto le arborature . . . . .	2	4,2	0,1
<b>Superficie complessiva . . . . .</b>	<b>48</b>	<b>100,0</b>	<b>2,9</b>
8. Coltiv. intercalari . . . . .	(4)	8,3	

COLTIVAZIONI	SUPERFICIE INTEGRANTE (colture legnose specializzate)				SUPERFICIE RIPETUTA (coltivazioni legnose)			
	ettari	% colture special.	n. medio piante per ha.	forme preval. di allev.	in altre colture legn. specializzate	n. medio piante per ha.	in coltura promiscua (*)	n. medio piante per ha.
1. Viti . . . . .	-	-	-	-	-	-	-	-
2. Olivi . . . . .	-	-	-	-	-	-	-	-
3. Agrumi . . . . .	-	-	-	-	-	-	-	-
4. Gelsi . . . . .	-	-	-	-	-	130 (1)	28	-
5. Fruttiferi . . . . .	-	-	-	-	-	75 (1)	6	-
6. Piante ornament. . . . .	-	-	-	-	-	-	-	-
7. Viva! canneti, ecc. . . . .	-	-	-	-	-	-	-	-
8. Diverse nelle tare, sem. sempl. ecc. (*) . . . . .	-	-	-	-	-	-	-	253
9. Tare . . . . .	-	-	-	-	-	-	-	-
<b>Superficie compless. . . . .</b>								

V. - Superficie e produzione delle singole coltivazioni

N. elenco coltivaz. (*)	QUALITÀ DI COLTURA E COLTIVAZIONI	SUPERFICIE (1929)				PRODUZIONE (in quintali)						N. elenco coltivaz. (*)	QUALITÀ DI COLTURA E COLTIVAZIONI	SUPERFICIE (1929)				PRODUZIONE (in quintali)													
		integrante		ripetuta		media per ettaro		totale in base al rendim. unit.		integrante				ripetuta		media per ettaro		totale in base al rendim. unit.													
		ettari	% superf. agrar. e forest.	ettari	% superf. agrar. e forest.	1923-28	1929	1923-28 (col. 3+5) x (col. 9)	1929 (col. 3+5) x (col. 10)	ettari	% superf. agrar. e forest.			ettari	% superf. agrar. e forest.	1923-28	1929	1923-28 (col. 3+5) x (col. 9)	1929 (col. 3+5) x (col. 10)												
						sulla superficie								sulla superficie																	
<b>Seminativi</b>																															
<i>Semplici e con piante legnose</i>																															
1	Fumento { tenero . . . . .	8	0,5	-	-	11,0	-	11,0	12,0	88	96	49	Viti . . . . . { a) . . . . .	-	-	-	-	-	-	-	-	-	-	-	-	-	-	-	-	-	-
2	Fumento { duro . . . . .	-	-	-	-	-	-	-	-	-	-	50	Viti . . . . . { b) . . . . .	-	-	-	-	-	-	-	-	-	-	-	-	-	-	-	-	-	
3	Segale . . . . .	7	0,4	-	-	18,0	-	18,0	15,0	91	105	51	Olivi . . . . . { a) . . . . .	-	-	-	-	-	-	-	-	-	-	-	-	-	-	-	-	-	-
4	Orzo . . . . .	-	-	-	-	-	-	-	-	-	-	52	Olivi . . . . . { b) . . . . .	-	-	-	-	-	-	-	-	-	-	-	-	-	-	-	-	-	-
5	Avena . . . . .	-	-	-	-	-	-	-	-	-	-	53	Aranci . . . . . { a) . . . . .	-	-	-	-	-	-	-	-	-	-	-	-	-	-	-	-	-	-
6	Riso (risone) . . . . .	-	-	-	-	-	-	-	-	-	-	54	Aranci . . . . . { b) . . . . .	-	-	-	-	-	-	-	-	-	-	-	-	-	-	-	-	-	-
7	Granoturco { maggengo . . . . .	1	0,1	-	-	16,0	-	16,0	7,0	16	7	55	Mandarini . . . . . { a) . . . . .	-	-	-	-	-	-	-	-	-	-	-	-	-	-	-	-	-	-
8	Altri cereali { cinquantino . . . . .	-	-	-	-	-	-	-	-	-	-	56	Mandarini . . . . . { b) . . . . .	-	-	-	-	-	-	-	-	-	-	-	-	-	-	-	-	-	-
9	Altri cereali . . . . .	-	-	-	-	-	-	-	-	-	-	57	Limoni . . . . . { a) . . . . .	-	-	-	-	-	-	-	-	-	-	-	-	-	-	-	-	-	-
10	Barbabetole da zucchero . . . . .	-	-	-	-	-	-	-	-	-	-	58	Limoni . . . . . { b) . . . . .	-	-	-	-	-	-	-	-	-	-	-	-	-	-	-	-	-	-
11	Canapa { seme . . . . .	-	-	-	-	-	-	-	-	-	-	59	Altri agrumi . . . . . { a) . . . . .	-	-	-	-	-	-	-	-	-	-	-	-	-	-	-	-	-	-
12	Canapa { tiglio . . . . .	-	-	-	-	-	-	-	-	-	-	60	Altri agrumi . . . . . { b) . . . . .	-	-	-	-	-	-	-	-	-	-	-	-	-	-	-	-	-	-
13	Lino { seme . . . . .	-	-	-	-	-	-	-	-	-	-	61	Gelsi . . . . . { a) . . . . .	-	-	-	-	-	-	-	-	-	-	-	-	-	-	-	-	-	-
14	Lino { tiglio . . . . .	-	-	-	-	-	-	-	-	-	-	62	Gelsi . . . . . { b) . . . . .	-	-	-	-	-	-	-	-	-	-	-	-	-	-	-	-	-	-
15	Tabacco . . . . .	-	-	-	-	-	-	-	-	-	-	63	Mell. . . . . { a) . . . . .	-	-	-	-	-	-	-	-	-	-	-	-	-	-	-	-	-	-
16	Altre coltivazioni industriali . . . . .	-	-	-	-	-	-	-	-	-	-	64	Mell. . . . . { b) . . . . .	-	-	-	-	-	-	-	-	-	-	-	-	-	-	-	-	-	-
17	Patate . . . . .	28	1,6	-	-	75,0	-	75,0	35,0	2.100	980	65	Peri . . . . . { a) . . . . .	-	-	-	-	-	-	-	-	-	-	-	-	-	-	-	-	-	
18	Fave da seme . . . . .	-	-	-	-	-	-	-	-	-	-	66	Peri . . . . . { b) . . . . .	-	-	-	-	-	-	-	-	-	-	-	-	-	-	-	-	-	-
19	Fagioli (*) . . . . .	-	-	-	-	-	-	-	-	-	-	67	Cotogni e melagrani { a) . . . . .	-	-	-	-	-	-	-	-	-	-	-	-	-	-	-	-	-	-
20	Cecl . . . . .	-	-	-	-	-	-	-	-	-	-	68	Cotogni e melagrani { b) . . . . .	-	-	-	-	-	-	-	-	-	-	-	-	-	-	-	-	-	-
21	Cicerchie . . . . .	-	-	-	-	-	-	-	-	-	-	69	Peschi . . . . . { a) . . . . .	-	-	-	-	-	-	-	-	-	-	-	-	-	-	-	-	-	-
22	Lenticchie . . . . .	-	-	-	-	-	-	-	-	-	-	70	Peschi . . . . . { b) . . . . .	-	-	-	-	-	-	-	-	-	-	-	-	-	-	-	-	-	-
23	Lupini . . . . .	-	-	-	-	-	-	-	-	-	-	71	Albicocchi . . . . . { a) . . . . .	-	-	-	-	-	-	-	-	-	-	-	-	-	-	-	-	-	-
24	Piselli . . . . .	-	-	-	-	-	-	-	-	-	-	72	Albicocchi . . . . . { b) . . . . .	-	-	-	-	-	-	-	-	-	-	-	-	-	-	-	-	-	-
25	Veccia . . . . .	-	-	-	-	-	-	-	-	-	-	73	Susini . . . . . { a) . . . . .	-	-	-	-	-	-	-	-	-	-	-	-	-	-	-	-	-	-
26	Altre leguminose da granella . . . . .	-	-	-	-	-	-	-	-	-	-	74	Susini . . . . . { b) . . . . .	-	-	-	-	-	-	-	-	-	-	-	-	-	-	-	-	-	-
27	Legumi freschi da sgusciare . . . . .	-	-	-	-	-	-	-	-	-	-	75	Ciliegi . . . . . { a) . . . . .	-	-	-	-	-	-	-	-	-	-	-	-	-	-	-	-	-	-
28	Asparagi . . . . .	-	-	-	-	-	-	-	-	-	-	76	Ciliegi . . . . . { b) . . . . .	-	-	-	-	-	-	-	-	-	-	-	-	-	-	-	-	-	-
29	Carciofi . . . . .	-	-	-	-	-	-	-	-	-	-	77	Mandarini . . . . . { a) . . . . .	-	-	-	-	-	-	-	-	-	-	-	-	-	-	-	-	-	-
30	Cardi, finococchi e sedani . . . . .	-	-	-	-	-	-	-	-	-	-	78	Mandarini . . . . . { b) . . . . .	-	-	-	-	-	-	-	-	-	-	-	-	-	-	-	-	-	-
31	Cavoli . . . . .	1	0,1	-	-	200,0	-	200,0	300,0	200	300	79	Noel. . . . . { a) . . . . .	-	-	-	-	-	-	-	-	-	-	-	-	-	-	-	-	-	-
32	Cavolfiori . . . . .	-	-	-	-	-	-	-	-	-	-	80	Noel. . . . . { b) . . . . .	-	-	-	-	-	-	-	-	-	-	-	-	-	-	-	-	-	-
33	Cipolle e aglio . . . . .	-	-	-	-	-	-	-	-	-	-	81	Nocciuoli . . . . . { a) . . . . .	-	-	-	-	-	-	-	-	-	-	-	-	-	-	-	-	-	-
34	Pomodori . . . . .	-	-	-	-																										

67. - VILLA RENDENA

REGIONE AGRARIA DI MONTAGNA

ZONA AGRARIA

DELL'EX-CIRCONDARIO DI TIONE DI TRENTO

Tav. III.

I. - Dati generali

Table I: General data including population (total and agricultural), agricultural area, and livestock statistics.

II. - Superficie del Comune (1929)

III. - Superficie dei seminativi (1929)

IV. - Superficie delle colture legnose (1929)

Table II: Land area of the municipality in 1929, categorized by quality and use.

Table III: Land area of arable lands in 1929, categorized by crop type.

Table IV: Land area of woody crops in 1929, categorized by type and yield.

V. - Superficie e produzione delle singole coltivazioni

Table V: Detailed data on the area and production of individual crops, including cereals and woody crops.

(\*) Consoc. alle patate. - (\*\*) 13,8% irrigui. - (\*\*\*) Altri prodotti da colture legnose, rispettivamente nel sessennio 1923-28 e nell'anno 1929: legna da ardere, q. 30 e q. 40. - (\*\*\*\*) Strame: 1923-28, q. 2.500; 1929, q. 2.500.

VI. - Produzione dei cereali

VII. - Produzione dei foraggi

Table VI: Production of cereals, showing area and yield for various types.

Table VII: Production of forage, showing area and yield for various types.

(\*) Vedi « Avvertenze alle tavole »: pag. 3.

*Segue* **TAVOLA III**

---

**COMUNI DELLA ZONA AGRARIA XIII - EX-CIRCONDARIO DI BORGO**

- |                     |                    |
|---------------------|--------------------|
| 68. Borgo           | 76. Mezzano Imer   |
| 69. Caldonazzo      | 77. Novaledo       |
| 70. Canale San Bovo | 78. Pieve Tesino   |
| 71. Castello Tesino | 79. Primiero       |
| 72. Grigno          | 80. Roncegno       |
| 73. Lavarone        | 81. Strigno        |
| 74. Lèvico          | 82. Vigolo Vattaro |
| 75. Luserna         |                    |
-



Table I: Dati generali. Columns: 1. Dati geografici, 2. Popolazione (Censim. 21-IV-1931-IX), 3. Popolazione agricola (\*), 4. Aziende agricole (\*), 5. Bestiame (\*).

II. - Superficie del Comune (1929)

III. - Superficie dei seminativi (1929)

IV. - Superficie delle colture legnose (1929)

Table II: Superficie del Comune (1929). Columns: QUALITÀ DI COLTURA, SUPERFICIE ettari (semplici, con piante legnose, totale), % DELLA SUPERFICIE (agr., forestale, territoriale).

Table III: Superficie dei seminativi (1929). Columns: COLTIVAZIONI, SUPERFICIE ettari, % DELLA SUPERFICIE (lorda seminativi forest., agr., forestale).

Table IV: Superficie delle colture legnose (1929). Columns: COLTIVAZIONI, SUPERFICIE INTEGRANTE (colture legnose specializzate), SUPERFICIE RIPETUTA (coltivazioni legnose).

V. Superficie e produzione delle singole coltivazioni

Table V: Superficie e produzione delle singole coltivazioni. Columns: N. elenco coltivaz., QUALITÀ DI COLTURA, SUPERFICIE (1929), PRODUZIONE (in quintali).

VI. - Produzione dei cereali

VII. - Produzione dei foraggi

Table VI: Produzione dei cereali. Columns: CEREALI, SUPERFICIE complessiva, PRODUZIONE (q.) media per ettaro, totale in base al rendim. unit.

Table VII: Produzione dei foraggi. Columns: FORAGGI, PROD. TOT. (media 1923-28, 1929), PROD. TOT. (media 1923-28, 1929).

(\* Vedi « Avvertenze alle tavole »: pag. 3.

69. - CALDONAZZO

REGIONE AGRARIA DI MONTAGNA

ZONA AGRARIA

Tav. III.

I. - Dati generali

DELL'EX-CIRCONDARIO DI BORGIO

Table I: Dati generali. Columns: 1. Dati geografici, 2. Popolazione (Censim. 21-IV-1931-IX), 3. Popolazione agricola (\*), 4. Aziende agricole (\*), 5. Bestiame (\*).

II. - Superficie del Comune (1929)

III. - Superficie dei seminativi (1929)

IV. - Superficie delle colture legnose (1929)

Table II: Superficie del Comune (1929). Columns: QUALITÀ DI COLTURA, SUPERFICIE ettari, % DELLA SUPERFICIE.

Table III: Superficie dei seminativi (1929). Columns: COLTIVAZIONI, SUPERFICIE ettari, % DELLA SUPERFICIE.

Table IV: Superficie delle colture legnose (1929). Columns: COLTIVAZIONI, SUPERFICIE INTEGRANTE, SUPERFICIE RIPETUTA.

V. - Superficie e produzione delle singole colture

Table V: Superficie e produzione delle singole colture. Columns: N. elenco coltiva., QUALITÀ DI COLTURA, SUPERFICIE (1929), PRODUZIONE (in quintali).

(\*) Nel vigneto. - (\*) Grano saraceno. - (\*) Ha. 143 consociati al granturco maggengo, ha. 85 alle patate; ha. 4 nel vigneto. - (\*) Erba medica. - (\*) Granturco e barbabietole da foraggio. - (\*) Prevalenza granturco e rape da foraggio. - (\*) Di cui ha. 4 erbai annuali nelle colt. legn. specializz. - (\*) 45,4% irrigui. - (\*) Altri prodotti da colture legnose, rispettivamente nel sessennio 1923-28 e nell'anno 1929: legna da ardere, q. 4.907 e q. 4.930. - (\*) 50,0% prod. marroni. - (\*) Strame: 1923-28, q. 3.500; 1929, q. 3.500.

VI. - Produzione dei cereali

VII. - Produzione dei foraggi

Table VI: Produzione dei cereali. Columns: CEREALI, SUPERFICIE complessiva, PRODUZIONE (q.).

Table VII: Produzione dei foraggi. Columns: FORAGGI, PROD. TOT., PRODUZIONE (q.).

(\*) Vedi « Avvertenze alle tavole »: pag. 3.

Table I: Dati generali. Columns: 1. Dati geografici, 2. Popolazione (Censim. 21-IV-1921-IX), 3. Popolazione agricola (\*), 4. Aziende agricole (\*), 5. Bestiame (\*).

II. - Superficie del Comune (1929)

III. - Superficie dei seminativi (1929)

IV. - Superficie delle colture legnose (1929)

Table II: Superficie del Comune (1929). Columns: QUALITÀ DI COLTURA, SUPERFICIE ettari, % DELLA SUPERFICIE.

Table III: Superficie dei seminativi (1929). Columns: COLTIVAZIONI, SUPERFICIE ettari, % DELLA SUPERFICIE.

Table IV: Superficie delle colture legnose (1929). Columns: COLTIVAZIONI, SUPERFICIE INTEGRANTE, SUPERFICIE RIPETUTA.

V. - Superficie e produzione delle singole coltivazioni

Table V: Superficie e produzione delle singole coltivazioni. Large table with columns for QUALITÀ DI COLTURA, SUPERFICIE (1929), and PRODUZIONE (in quintali).

(\*) Consociati alle patate. - (\*\*) Prati naturali avvieciati. - (\*) Rape da foraggio. - (4) 2,4 % irrigui. - (5) Strame: 1923-28, q. 4.000; 1929, q. 4.000.

VI. - Produzione dei cereali

VII. - Produzione dei foraggi

Table VI: Produzione dei cereali. Columns: CEREALI, SUPERFICIE complessiva, PRODUZIONE (q.).

Table VII: Produzione dei foraggi. Columns: FORAGGI, PROD. TOT., (In quintali di fieno normale (\*)).

(\*) Vedi « Avvertenze alle tavole »: pag. 3.

71. - CASTELLO TESINO

REGIONE AGRARIA DI MONTAGNA

ZONA AGRARIA

DELL'EX-CIRCONDARIO DI BORGIO

Tav. III.

I. - Dati generali

Table I: General data including population (1929), agricultural population, farms, and livestock (1929).

II. - Superficie del Comune (1929)

Table II: Surface of the municipality (1929) by quality of cultivation.

III. - Superficie dei seminativi (1929)

Table III: Surface of arable land (1929) by cultivation type.

IV. - Superficie delle colture legnose (1929)

Table IV: Surface of woody crops (1929) by cultivation type.

V. - Superficie e produzione delle singole coltivazioni

Table V: Surface and production of individual crops, including cereals, woody crops, and other agricultural products.

VI. - Produzione dei cereali

Table VI: Production of cereals, showing surface and yield for various types.

VII. - Produzione dei foraggi

Table VII: Production of forage, including hay and other feed crops.

(\*) Vedi « Avvertenze alle tavole »: pag. 3.



72. - GRIGNO

REGIONE AGRARIA DI MONTAGNA

ZONA AGRARIA

Tav. III.

I. - Dati generali

DELL'EX-CIRCONDARIO DI BORGIO

Table I: General data. Columns include: 1. Dati geografici (Geographical data), 2. Popolazione (Population), 3. Popolazione agricola (Agricultural population), 4. Aziende agricole (Agricultural enterprises), 5. Bestiame (Livestock).

II. - Superficie del Comune (1929)

III. - Superficie dei seminativi (1929)

IV. - Superficie delle colture legnose (1929)

Table II: Surface of the Municipality (1929). Columns: QUALITÀ DI COLTURA, SUPERFICIE ettari (with sub-columns for quality and total), % DELLA SUPERFICIE.

Table III: Surface of arable land (1929). Columns: COLTIVAZIONI, SUPERFICIE ettari, % DELLA SUPERFICIE.

Table IV: Surface of woody crops (1929). Columns: COLTIVAZIONI, SUPERFICIE INTEGRANTE, SUPERFICIE RIPETUTA.

V. - Superficie e produzione delle singole colture.

Table V: Surface and production of individual crops. Large table with columns for crop quality, surface (integrante and ripetuta), and production (media per ettaro, totale in base al rendim. unit.).

(\*) Nel frutteto. - (\*\*) 45 % prati naturali avvicendati; 33 % erba medica; 22 % trifoglio prat. - (†) Trifoglio incarnato. - (‡) 54,2 % irrigui. - (§) Di nuovo impianto, non ancora in prod. - (¶) Altri prodotti da colture legnose, rispettivamente nel sessennio 1923-28 e nell'anno 1929: legna da ardere, q. 875 e q. 840. - (‡) Strame: 1923-28, q. 4.200; 1929, q. 4.200. - (¶) Strame: 1923-28, q. 720; 1929, q. 720.

VI. - Produzione dei cereali

VII. - Produzione dei foraggi

Table VI: Production of cereals. Columns: CEREALI, SUPERFICIE complessiva, PRODUZIONE (q.) per ettaro and totale in base al rendim. unit.

Table VII: Production of forage. Columns: FORAGGI, PROD. TOT. (media 1923-1928 and 1929).

(\*) Vedi « Avvertenze alle tavole »: pag. 3.

73. - LAVARONE

REGIONE AGRARIA DI MONTAGNA

ZONA AGRARIA

DELL' EX-CIRCONDARIO DI BORGO

Tav. III.

I. - Dati generali

Table I: General data. Columns include: 1. Dati geografici (Geographical data), 2. Popolazione (Censim. 21-IV-1931-IX), 3. Popolazione agricola (Censim. agr. 19-III-1930-VIII), 4. Aziende agricole (Censim. agr. 19-III-1930-VIII), 5. Bestiame (Censim. agr. 19-III-1930-VIII).

II. - Superficie del Comune (1929)

III. - Superficie dei seminativi (1929)

IV. - Superficie delle colture legnose (1929)

Table II: Surface of the Municipality (1929). Columns: QUALITÀ DI COLTURA, SUPERFICIE ettari (qualità di coltura, totale), % DELLA SUPERFICIE (agr. e forest., territoriale).

Table III: Surface of arable lands (1929). Columns: COLTIVAZIONI, SUPERFICIE ettari, % DELLA SUPERFICIE (lorda e seminat., agr. e forest.).

Table IV: Surface of woody crops (1929). Columns: COLTIVAZIONI, SUPERFICIE INTEGRANTE (colture legnose specializzate), SUPERFICIE RIPETUTA (coltivazioni legnose).

V. - Superficie e produzione delle singole coltivazioni

Table V: Surface and production of individual crops. Columns: QUALITÀ DI COLTURA E COLTIVAZIONI, SUPERFICIE (1929), PRODUZIONE (in quintali) (media per ettaro, totale in base al rendim. unit.).

VI. - Produzione dei cereali

VII. - Produzione dei foraggi

Table VI: Production of cereals. Columns: CEREALI, SUPERFICIE complessiva, PRODUZIONE (q.) (media per ettaro, totale in base al rendim. unit.).

Table VII: Production of forage. Columns: FORAGGI, PROD. TOT. (1923-1928, 1929).

(\*) Vedi « Avvertenze alle tavole »: pag. 3.

74. - LÈVICO

REGIONE AGRARIA DI MONTAGNA

ZONA AGRARIA

Tav. III.

I. - Dati generali

DELL'EX-CIRCONDARIO DI BORGO

Table I: Dati generali. Columns: 1. Dati geografici, 2. Popolazione, 3. Popolazione agricola, 4. Aziende agricole, 5. Bestiame.

II. - Superficie del Comune (1929)

III. - Superficie del seminativi (1929)

IV. - Superficie delle colture legnose (1929)

Table II: Superficie del Comune (1929). Columns: Qualità di coltura, Superficie ettari, % della superficie.

Table III: Superficie del seminativi (1929). Columns: Coltivazioni, Superficie ettari, % della superficie.

Table IV: Superficie delle colture legnose (1929). Columns: Coltivazioni, Superficie integrante, Superficie ripetuta.

V. - Superficie e produzione delle singole coltivazioni

Table V: Superficie e produzione delle singole coltivazioni. Large table with columns for quality of cultivation, surface area, and production in quintals.

VI. - Produzione dei cereali

VII. - Produzione dei foraggi

Table VI: Produzione dei cereali. Columns: Cereali, Superficie complessiva, Produzione (q.).

Table VII: Produzione dei foraggi. Columns: Foraggi, Prod. Tot. 1923-1928, 1929.

(\*) Vedi « Avvertenze alle tavole »: pag. 3.

75. - LUSERNA

REGIONE AGRARIA DI MONTAGNA

ZONA AGRARIA

DELL'EX-CIRCONDARIO DI BORGO

Tav. III.

I. - Dati generali

Table I: General data including population (1931-IX, 1930-VIII), agricultural population, agricultural holdings, and livestock (1930-VIII).

II. - Superficie del Comune (1929)

Table II: Surface of the municipality (1929) by quality of cultivation (seminativi, prati permanenti, etc.) and total surface.

III. - Superficie dei seminativi (1929)

Table III: Surface of arable land (1929) by cultivation type (cereals, industrial, etc.) and total surface.

IV. - Superficie delle colture legnose (1929)

Table IV: Surface of woody crops (1929) by cultivation type (vineyards, olives, etc.) and total surface.

V. - Superficie e produzione delle singole coltivazioni

Table V: Surface and production of individual crops (1929), including cereals, woody crops, and other agricultural products.

(\*) Ortaggi da frutti; consociati alle patate. - (†) Strame; 1923-28, q. 400; 1929, q. 400.

VI. - Produzione dei cereali

Table VI: Production of cereals (1929) by type (wheat, rice, etc.) and yield.

VII. - Produzione dei foraggi

Table VII: Production of forage (1929) by type (hay, etc.) and yield.

(\*) Vedi « Avvertenze alle tavole »: pag. 3.



76. - MEZZANO-IMER

REGIONE AGRARIA DI MONTAGNA

ZONA AGRARIA

Tav. III.

I. - Dati generali

DELL'EX-CIRCONDARIO DI BORGO

Table I: Dati generali. Columns: 1. Dati geografici, 2. Popolazione (Censim. 21-IV-1931-IX), 3. Popolazione agricola (\*), 4. Aziende agricole (\*), 5. Bestiame (\*).

II. - Superficie del Comune (1929)

III. - Superficie dei seminativi (1929)

IV. - Superficie delle colture legnose (1929)

Table II: Superficie del Comune (1929). Columns: QUALITÀ DI COLTURA, SUPERFICIE ettari, % DELLA SUPERFICIE.

Table III: Superficie dei seminativi (1929). Columns: COLTIVAZIONI, SUPERFICIE ettari, % DELLA SUPERFICIE.

Table IV: Superficie delle colture legnose (1929). Columns: COLTIVAZIONI, SUPERFICIE INTEGRANTE, SUPERFICIE RIPETUTA.

V. - Superficie e produzione delle singole coltivazioni

Table V: Superficie e produzione delle singole coltivazioni. Columns: QUALITÀ DI COLTURA, SUPERFICIE (1929), PRODUZIONE (in quintali).

(\*) Consociati alle patate. - (\*) Prati naturali avvicendati. - (\*) 3,6% irrigui. - (\*) Strame: 1923-28, q. 3.500; 1929, q. 3.500.

VI. - Produzione dei cereali

VII. - Produzione dei foraggi

Table VI: Produzione dei cereali. Columns: CEREALI, SUPERFICIE, PRODUZIONE (q.).

Table VII: Produzione dei foraggi. Columns: FORAGGI, PROD. TOT., FORAGGI.

(\*) Vedi « Avvertenze alle tabelle » pag. 3.

77. - NOVALEDO

REGIONE AGRARIA DI MONTAGNA

ZONA AGRARIA

DELL'EX-CIRCONDARIO DI RIVA

Tav. III.

I. - Dati generali

Table I: General data including population (total and agricultural), agricultural enterprises, and livestock statistics.

II. - Superficie del Comune (1929)

III. - Superficie dei seminativi (1929)

IV. - Superficie delle colture legnose (1929)

Table II: Surface of the municipality (1929) showing land quality and agricultural/territorial surface percentages.

Table III: Surface of arable lands (1929) categorized by crop types like cereals, industrial crops, and permanent crops.

Table IV: Surface of woody crops (1929) including vineyards, olive groves, and other specialized woody crops.

V. - Superficie e produzione delle singole coltivazioni

Table V: Detailed surface and production data for individual crops, including cereals, woody crops, and other agricultural products.

(1) Grano saraceno. - (2) Ha. 51 consociati al granturco maggengo, ha. 45 alle patate. - (3) 95% erba medica; 5% trifoglio prat. - (4) Prevalenza granturco da foraggio e trifoglio inc. - (5) Altri prodotti da colture legnose, rispettivamente nel sessennio 1923-28 e nell'anno 1929: legna da ardere, q. 1.186 e q. 1.186. - (6) 20,0% produz. marroni. - (7) Strame: 1923-28, q. 780; 1929, q. 760. - (8) Strame: 1923-28, q. 350; 1929, q. 350.

VI. - Produzione dei cereali

Table VI: Production of cereals, showing data for wheat, rice, and other minor cereals.

VII. - Produzione dei foraggi

Table VII: Production of forage, including data for various types of forage and their utilization.

(\*) Vedi « Avvertenze alle tavole »: pag. 3.

78. - PIEVE TESINO

REGIONE AGRARIA DI MONTAGNA

ZONA AGRARIA

Tav. III.

I. - Dati generali.

DELL' EX-CIRCONDARIO DI BORGIO

Table with 5 main columns: 1. Dati geografici, 2. Popolazione, 3. Popolazione agricola, 4. Aziende agricole, 5. Bestiame. Includes data on territory, population, agricultural land, and livestock.

II. - Superficie del Comune (1929)

III. - Superficie del seminativi (1929)

IV. - Superficie delle colture legnose (1929)

Table II: Superficie del Comune (1929). Columns: QUALITÀ DI COLTURA, SUPERFICIE ettari (semplici, con piante legnose, totale), % DELLA SUPERFICIE (agr. e forest., territoriale).

Table III: Superficie del seminativi (1929). Columns: COLTIVAZIONI, SUPERFICIE ettari, % DELLA SUPERFICIE (lorda seminativi, agr. e forest.).

Table IV: Superficie delle colture legnose (1929). Columns: COLTIVAZIONI, SUPERFICIE INTEGRANTE (colture legnose specializzate), SUPERFICIE RIPETUTA (coltivazioni legnose).

V. - Superficie e produzione delle singole coltivazioni

Table V: Superficie e produzione delle singole coltivazioni. Large table with columns for QUALITÀ DI COLTURA, SUPERFICIE (1929), and PRODUZIONE (in quintali) for various crops like wheat, rice, and legumes.

(\*) Ha. 80 consociati al granturco maggengo, ha. 60 alle patate. - (\*) Prati naturali avvicendati. - (\*) Rape da foraggio e trifoglio inc. - (\*) 18,6% irrigui. - (\*) Altri prodotti da colture legnose, rispettivamente nel sessennio 1923-28 e nell'anno 1929: legna da ardere, q. 60 e q. 75. - (\*) Strame: 1923-28, q. 4.000; 1929, q. 4.000.

VI. - Produzione dei cereali

VII. - Produzione dei foraggi

Table VI: Produzione dei cereali. Columns: CEREALI, SUPERFICIE complessiva, PRODUZIONE (q.) per ettaro and totale in base al rendim. unit.

Table VII: Produzione dei foraggi. Columns: FORAGGI, PROD. TOT. (media 1923-1928, 1929), and PROD. TOT. (media 1923-1928, 1929).

(\*) Vedi « Avvertenze alle tavole »: pag. 3.



79. - PRIMIERO

REGIONE AGRARIA DI MONTAGNA

ZONA AGRARIA

DELL'EX-CIRCONDARIO DI BORGO

I. - Dati generali

Tav. III.

Table with 5 main columns: 1. Dati geografici, 2. Popolazione (Censim. 21-IV-1931-LX), 3. Popolazione agricola (\*), 4. Aziende agricole (\*), 5. Bestiame (\*). Includes data on territory, population, farms, and livestock.

II. - Superficie del Comune (1929)

III. - Superficie dei seminativi (1929)

IV. - Superficie della coltura legnose (1929)

Table II: Superficie del Comune (1929). Columns: QUALITÀ DI COLTURA, SUPERFICIE ettari (qualità di coltura, totale), % DELLA SUPERFICIE (agr. e forest., territoriale).

Table III: Superficie dei seminativi (1929). Columns: COLTIVAZIONI, SUPERFICIE ettari, % DELLA SUPERFICIE (lorda semi-nativi, agr. e forest.).

Table IV: Superficie della coltura legnose (1929). Columns: COLTIVAZIONI, SUPERFICIE INTEGRANTE (colture legnose specializzate), SUPERFICIE RIPETUTA (coltivazioni legnose).

V. - Superficie e produzione delle singole coltivazioni

Table V: Superficie e produzione delle singole coltivazioni. Large table with columns for QUALITÀ DI COLTURA, SUPERFICIE (1929), and PRODUZIONE (in quintali). Includes detailed data for various crops like wheat, rice, and legumes.

(\*) Ha. 91 consociati al granoturco maggengo, ha. 36 alle patate. - (\*) Consociati al granoturco maggengo. - (\*) 90% prati naturali avvicendati; 10% trifoglio prat. - (\*) Altri prodotti da colture legnose, rispettivamente nel sessennio 1923-28 e nell'anno 1929: legna da ardere, q. 30 e q. 30. - (\*) Strame: 1923-28, q. 6.500; 1929, q. 6.500.

VI. - Produzione dei cereali

VII. - Produzione dei foraggi

Table VI: Produzione dei cereali. Columns: CEREALI, SUPERFICIE complessiva, PRODUZIONE (q.) media per ettaro, totale in base al rendim. unit.

Table VII: Produzione dei foraggi. Columns: FORAGGI, PROD. TOT. (media 1923-1928, 1929), PROD. TOT. (media 1923-1928, 1929). Includes production of hay and other forage crops.

(\*) Vedi « Avvertenze alle tavole »: pag. 3.



Tav. III.

L. - Dati generali

1. Dati geografici	2. Popolazione (Censim. 21-IV-1931-IX)	3. Popolazione agricola (*) (Censim. agr. 19-III-1930-VIII)	4. Azienda agricola (*) (Censim. agr. 19-III-1930-VIII)	5. Bestiame (*) (Censim. agr. 19-III-1930-VIII)
Giacitura prev. del territorio: <i>Montagna</i> Posizione geografica { lat. . . . 46° 3' del Centro princ. (*) { long. . . . -1° 2'	Presente: In complesso . . . . . 3.032 Per km <sup>2</sup> territoriale . . . . . 79 di superf. agr. e forest. . . . . 85 Agglom. 1.035 - Sparsa 1.987	Con occupazione agricola principale: In complesso . . . . . 1.756 Per km <sup>2</sup> territoriale . . . . . 46 di superf. agr. e forest. . . . . 49	In complesso N. 639 Fino a 0,25 ha. N. 76 da 20,01 a 50 ha. N. 1 da 0,26 a 0,50 " 64 " 50,01 " 100 " " 1 " 0,51 " 3 " 115 " 100,01 " 200 " " 1 " 1,01 " 5 " 272 " 200,01 " 500 " " 1 " 3,01 " 10 " 67 " 500,01 " 1.000 " " 1 " 5,01 " 20 " 36 " oltre 1.000 " " 1 " 10,01 " 20 " 7	Bovini . . . . . N. 1.032 Equini . . . . . 124 Suini . . . . . 469 Ovini . . . . . 403 Caprini . . . . . 431 Bovini: Vitelli e vitelle sotto l'anno N. 214 Manzette, manze e giovenche . . . 165 Vacche . . . . . 661 Manri e buoi . . . . . 2 Torelli e tori . . . . . 10
Altitudine s/m: massima m. 2.345 del territorio preval. (*) 600-1.400 del Centro principale (*) . . . . . 505	Residente: In complesso . . . . . 3.257 Per km <sup>2</sup> territoriale . . . . . 86 di superf. agr. e forest. . . . . 91	Con occupazione agricola secondaria: In complesso . . . . . 238		

II. - Superficie del Comune (1929)

III. - Superficie dei seminativi (1929)

IV. - Superficie delle colture legnose (1929)

QUALITÀ DI COLTURA	SUPERFICIE ettari			% DELLA SUPERFICIE	
	semplici	con piante legnose	totale	agr. e forest.	territoriale
1. Seminativi . . . . .	53	445	498	14,0	13,1
2. Prati permanenti . . . . .	36	594	630	17,7	16,6
3. Prati-pascoli perm. . . . .	-	-	-	-	-
4. Pascoli permanenti . . . . .	769	-	769	21,6	20,2
5. Colture legnose specializzate (castagneti da frutto) . . . . .	43	-	43	1,2	1,1
6. Boschi (altri boschi) . . . . .	25	1.460	1.485	41,0	38,4
7. Inculti produttivi . . . . .	12	126	138	3,8	3,6
<b>Totale . . . . .</b>	<b>870</b>	<b>2.693</b>	<b>3.563</b>	<b>100,0</b>	<b>93,6</b>
Superficie agraria e forestale . . . . .	-	-	3.563	100,0	93,6
Superficie improduttiva . . . . .	-	-	242	-	6,4
Superficie territoriale . . . . .	-	-	3.805	-	100,0

COLTIVAZIONI	SUPERFICIE ettari	% DELLA SUPERFICIE	
		lorda seminativi	agr. e forest.
1. Cereali . . . . .	253	50,8	7,1
2. Coltivazioni industriali . . . . .	1	0,2	-
3. Altre coltivazioni . . . . .	111	22,3	3,1
4. Foraggi . . . . .	86	17,3	2,4
5. Riposi con o senza pasco . . . . .	-	-	-
<b>Totale coltiv. avvicend.</b>	<b>451</b>	<b>90,6</b>	<b>12,7</b>
6. Coltivazioni permanenti (orti stabili, risse stab.) . . . . .	3	0,6	0,1
7. Tare e spazi sotto le arborature . . . . .	44	8,8	1,2
<b>Superficie complessiva</b>	<b>498</b>	<b>100,0</b>	<b>14,0</b>
8. Coltiv. intercalari . . . . .	(76)	15,3	-

COLTIVAZIONI	SUPERFICIE INTEGRANTE (colture legnose specializzate)				SUPERFICIE RIPETUTA (colture legnose specializzate)			
	ettari	% colture special.	n. medio piante per ha.	forma preval. di allev.	ettari	n. medio piante per ha.	ettari	n. medio piante per ha.
1. Viti . . . . .	37	86,0	7.500	archetto	-	-	805 (*)	1.000
2. Olivi . . . . .	-	-	-	-	-	-	-	-
3. Agrumi . . . . .	-	-	-	-	-	-	-	-
4. Gelsi . . . . .	-	-	-	-	-	-	399 (*)	39
5. Fruttiferi . . . . .	3	7,0	120	p. vento	-	-	29 (*)	60
6. Piante ornament. . . . .	-	-	-	-	-	-	-	-
7. Vivalcanneti, ecc. . . . .	-	-	-	-	-	-	-	-
8. Diverse nelle tare, sem. sempl., ecc. (*) . . . . .	-	-	-	-	-	-	-	694
9. Tare . . . . .	3	7,0	-	-	-	-	-	-
<b>Superficie compless.</b>	<b>43</b>	<b>100,0</b>	<b>p. vento.</b>					

V. - Superficie e produzione delle singole coltivazioni

N. elenco coltiv. (*)	QUALITÀ DI COLTURA E COLTIVAZIONI	SUPERFICIE (1929)				PRODUZIONE (in quintali)						N. elenco coltiv. (*)	QUALITÀ DI COLTURA E COLTIVAZIONI	SUPERFICIE (1929)				PRODUZIONE (in quintali)					
		integrante		ripetuta		media per ettaro				totale in base al rendim. unit.	integrante			ripetuta		media per ettaro				totale in base al rendim. unit.			
		ettari	% superf. agrar. e forest.	ettari	% superf. agrar. e forest.	sessennio 1923-28	1929	col. 1	col. 2		col. 3			col. 4	col. 5	col. 6	col. 7	col. 8	col. 9		col. 10	col. 11	col. 12
<b>Seminativi</b>																							
<i>Semplici e con piante legnose</i>																							
1	Frumento { tenero . . . . .	102	2,9	-	-	17,1	-	17,1	14,9	1.741	1.520	49	Viti . . . . .	37	1,0	-	-	20,0	-	20,0	20,0	740	740
2	Segale . . . . .	3	0,1	-	-	14,0	-	14,0	15,0	42	45	51	Olivi . . . . .	-	-	-	-	5,8	5,8	6,0	1.779	1.830	
3	Orzo . . . . .	1	-	-	-	12,0	-	12,0	10,0	12	10	52	Arcani . . . . .	-	-	-	-	-	-	-	-	-	-
4	Avena . . . . .	-	-	-	-	-	-	-	-	-	-	53	Mandarini . . . . .	-	-	-	-	-	-	-	-	-	-
5	Biso (risone) . . . . .	-	-	-	-	-	-	-	-	-	-	54	Altri agrumi . . . . .	-	-	-	-	-	-	-	-	-	-
6	Granoturco { maggengo . . . . .	147	4,1	-	-	22,1	-	22,1	10,8	3.255	2.463	55	Gelsi . . . . .	-	-	-	-	-	-	-	-	-	-
7	Altri cereali (*) . . . . .	-	-	4	0,1	6,8	6,8	7,0	-	27	28	56	Meli . . . . .	3	0,1	300	11,2	30,0	9,0	9,0	3.585	3.591	
8	Barbabetole da zucchero . . . . .	-	-	-	-	-	-	-	-	-	-	57	Peri . . . . .	-	-	20	0,8	7,0	7,0	9,0	203	261	
9	Canapa { seme . . . . .	-	-	-	-	-	-	-	-	-	-	58	Cotogni e melagrani . . . . .	-	-	29	0,8	8,0	8,0	9,0	232	261	
10	Canapa { tiglio . . . . .	-	-	-	-	-	-	-	-	-	-	59	Peschi . . . . .	-	-	-	-	-	-	-	-	-	-
11	Lino { seme . . . . .	-	-	-	-	-	-	-	-	-	-	60	Albicocchi . . . . .	-	-	-	-	-	-	-	-	-	-
12	Lino { tiglio . . . . .	-	-	-	-	-	-	-	-	-	-	61	Susini . . . . .	-	-	-	-	-	-	-	-	-	-
13	Tabacco . . . . .	1	-	-	-	16,0	-	16,0	18,0	16	18	62	Cillegi . . . . .	-	-	-	-	-	-	-	-	-	-
14	Altre coltivazioni industriali . . . . .	-	-	-	-	-	-	-	-	-	-	63	Mandarini . . . . .	-	-	-	-	-	-	-	-	-	-
15	Patate . . . . .	110	3,1	-	-	106,7	-	106,7	75,9	11.740	8.350	64	Altri fruttiferi . . . . .	-	-	-	-	-	-	-	-	-	-
16	Fave da seme . . . . .	-	-	-	-	-	-	-	-	-	-	65	Piante ornament. (*) . . . . .	-	-	-	-	-	-	-	-	-	-
17	Fagioli (*) . . . . .	-	-	101	5,4	-	1,9	1,9	1,4	363	267	66	Altre piante legnose . . . . .	-	-	-	-	-	-	-	-	-	-
18	Ceci . . . . .	-	-	-	-	-	-	-	-	-	-	67	Canneti, vincteti . . . . .	-	-	-	-	-	-	-	-	-	-
19	Cicerchie . . . . .	-	-	-	-	-	-	-	-	-	-	68	Vival (*) . . . . .	-	-	-	-	-	-	-	-	-	-
20	Lenticchie . . . . .	-	-	-	-	-	-	-	-	-	-	69	Tare . . . . .	3	0,1	-	-	-	-	-	-	-	-
21	Lupini . . . . .	-	-	-	-	-	-	-	-	-	-	70	<b>Totale . . . . .</b>	<b>43</b>	<b>1,2</b>								
22	Piselli . . . . .	-	-	-	-	-	-	-	-	-	-	71	<b>Boschi</b>										
23	Veccia . . . . .	-	-	-	-	-	-	-	-	-	-	72	94 Castagneti da frutto (*) . . . . .	25	0,7	-	-	20,0	-	20,0	28,9	500	722
24	Altre leguminose da granella . . . . .	-	-	-	-	-	-	-	-	-	-	73	95 Altri boschi (*) . . . . .	1.460	41,0	-	-	-	-	-	-	-	-
25	Legumi freschi da sgucciare . . . . .	-	-	-	-	-	-	-	-	-	-	74	<b>Totale . . . . .</b>	<b>1.485</b>	<b>41,7</b>								
26	Asparagi . . . . .	-	-	-	-	-	-	-	-	-	-	75	<b>Inculti produttivi</b>	<b>138</b>	<b>3,8</b>								
27	Carciofi . . . . .	-	-	-	-	-	-	-	-	-	-	76	<b>Superf. agr. e forest. compless.</b>	<b>3.563</b>	<b>100,0</b>								
28	Cardi, finocchi e sedani . . . . .	-	-	-	-	-	-	-	-	-	-	77											
29	Cavoli . . . . .	1	-	-	-	200,0	-	200,0	250,0	200	250	78											
30	Cavolfiori . . . . .	-	-	-	-	-	-	-	-	-	-	79											
31	Cipolle e aglio . . . . .	-	-	-	-	-	-	-	-	-	-	80											
32	Pomodori . . . . .	-	-	-	-	-	-	-	-	-	-	81											
33	Poponi e cocomeri . . . . .	-	-	-	-	-	-	-	-	-	-	82											
34	Altri ortaggi . . . . .	-	-	-	-	-	-	-	-	-	-	83											
35	Orti familiari (*) . . . . .	3	0,1	-	-	3,5	-	3,5	3,5	10,5	10,5	84											
36	Orti familiari (*) . . . . .	-	-	-	-	-	-	-	-	-	-	85											
37	Orti familiari (*) . . . . .	-	-	-	-	-	-	-	-	-	-	86											
38	Orti familiari (*) . . . . .	-	-	-	-	-	-	-	-	-	-	87											
39	Orti familiari (*) . . . . .	-	-	-	-	-	-	-	-	-	-	88											
40	Orti familiari (*) . . . . .	-	-	-	-	-	-	-	-	-	-	89											
41	Orti familiari (*) . . . . .	-	-	-	-	-	-	-	-	-	-	90											
42	Orti familiari (*) . . . . .	-	-	-	-	-	-	-	-	-	-	91											
43	Orti familiari (*) . . . . .	83	2,3	-	-	82,1	-	82,1	71,0	6.815	5.893	92											
44	Orti familiari (*) . . . . .	3	0,1	72	2,0	143,0	16,7	21,8	14,1	1.633	1.058	93											
45	Orti familiari (*) . . . . .	44	1,2	-	-	-	-																

81. - STRIGNO

ZONA AGRARIA

REGIONE AGRARIA DI MONTAGNA

I. - Dati generali

DELL'EX-CIRCONDARIO DI BORGO

Tav. III.

Table I: General data including geographical details, population (present and agricultural), agricultural holdings, and livestock statistics.

II. - Superficie del Comune (1929)

III. - Superficie dei seminativi (1929)

IV. - Superficie delle colture legnose (1929)

Table II: Land area of the municipality in 1929, categorized by quality and type of cultivation.

Table III: Land area of arable lands in 1929, categorized by cultivation type.

Table IV: Land area of woody crops in 1929, categorized by cultivation type and species.

V. - Superficie e produzione delle singole coltivazioni

Table V: Detailed data on the area and production of individual crops, including cereals, woody crops, and other agricultural products.

Footnote explaining symbols and abbreviations used in the production table, such as (\*) for specific crop types and (1) for other products.

VI. - Produzione dei cereali

VII. - Produzione dei foraggi

Table VI: Production of cereals, showing area and yield for various types like wheat, rice, and minor cereals.

Table VII: Production of forage, showing area and yield for different types of forage crops.

(\*) Vedi « Avvertenze alle tavole »: pag. 3.



*Segue* **TAVOLA III**

**COMUNI DELLA ZONA AGRARIA XIV - EX-CIRCONDARIO DI CLES**

83. Brez	96. Ossana
84. Caldes	97. Pèio
85. Cavareno	98. Rabbi
86. Cles	99. Revò
87. Cammezzadura	100. Romeno
88. Còredo	101. Rumo
89. Denno	102. Sanzeno
90. Dimaro	103. Tàio
91. Flavon	104. Tassullo
92. Fondo	105. Ton
93. Livo	106. Tres
94. Malè	107. Tuenno
95. Mezzana	108. Vermiglio



83. - BREZ

REGIONE AGRARIA DI MONTAGNA

ZONA AGRARIA

Tav. III

I. - Dati generali

DELL'EX-CIRCONDARIO DI CLES

Table I: Dati generali. Columns: 1. Dati geografici, 2. Popolazione (Censim. 21-IV-1931-IX), 3. Popolazione agricola (\*), 4. Aziende agricole (\*), 5. Bestiame (\*).

II. - Superficie del comune (1929)

III. - Superficie dei seminativi (1929)

IV. - Superficie delle colture legnose (1929)

Table II: Superficie del comune (1929). Columns: QUALITÀ DI COLTURA, SUPERFICIE ettari, % DELLA SUPERFICIE.

Table III: Superficie dei seminativi (1929). Columns: COLTIVAZIONI, SUPERFICIE ettari, % DELLA SUPERFICIE.

Table IV: Superficie delle colture legnose (1929). Columns: COLTIVAZIONI, SUPERFICIE INTEGRANTE, SUPERFICIE RIPETUTA.

V. - Superficie e produzioni delle singole coltivarioni

Table V: Superficie e produzioni delle singole coltivarioni. Columns: QUALITÀ DI COLTURA, SUPERFICIE (1929), PRODUZIONE (in quintali).

(1) Grano saraceno. - (2) Ha. 147 consociati alle patate, ha. 3 al granturco maggengo. - (3) Erba medica. - (4) Avena. - (5) 39,2 % irrigui. - (6) Altri prodotti da colture legnose, rispettivamente nel sessennio 1923-28 e nell'anno 1929; legna da ardere, q. 726 e q. 926. - (7) Strame: 1923-28, q. 4.000; 1929, q. 4.000.

VI. - Produzione dei cereali

VII. - Produzione dei foraggi

Table VI: Produzione dei cereali. Columns: CEREALI, SUPERFICIE complessiva, PRODUZIONE (q.).

Table VII: Produzione dei foraggi. Columns: FORAGGI, PROD. TOT., (In quintali di fieno normale (\*)).

(\*) Vedi « Avvertenze alle tavole »: pag. 3

84. - CALDES

REGIONE AGRARIA DI MONTAGNA

ZONA AGRARIA

Tav. III.

L. - Dati generali

DELL'EX-CIRCONDARIO DI CLES

Table with 5 main columns: 1. Dati geografici, 2. Popolazione (Censim. 21-IV-1931-IX), 3. Popolazione agricola (\*), 4. Aziende agricole (\*), 5. Bestiame (\*). Includes data on territory, population, and livestock.

II. - Superficie del Comune (1929)

III. - Superficie dei seminativi (1929)

IV. - Superficie delle colture legnose (1929)

Table II: Superficie del Comune (1929). Columns: QUALITÀ DI COLTURA, SUPERFICIE ettari (qualità di coltura, totale), % DELLA SUPERFICIE (agr. e forest., territoriale).

Table III: Superficie dei seminativi (1929). Columns: COLTIVAZIONI, SUPERFICIE ettari, % DELLA SUPERFICIE (lorda e agr. seminativi, forest.).

Table IV: Superficie delle colture legnose (1929). Columns: COLTIVAZIONI, SUPERFICIE INTEGRANTE (colture legnose specializzate), SUPERFICIE RIPETUTA (coltivazioni legnose).

V. - Superficie e produzione delle singole coltivazioni

Table V: Superficie e produzione delle singole coltivazioni. Large table with columns for QUALITÀ DI COLTURA, SUPERFICIE (1929), and PRODUZIONE (in quintali) for various crops like cereals, legumes, and forest products.

(\*) Grano saraceno. - (\*) Consociati alle patate. - (\*) Erba medica. - (\*) Rape da foraggio ed avena. - (\*) 61,6% irrigui. - (\*) Altri prodotti da colture legnose, rispettivamente nel sessennio 1923-28 e nell'anno 1929: legna da ardere, q. 345 e q. 425. - (\*) Strame: 1923-28, q. 2.800; 1929, q. 2.800.

VI. - Produzione dei cereali

VII. - Produzione dei foraggi

Table VI: Produzione dei cereali. Columns: CEREALI, SUPERFICIE complessiva ettari, PRODUZIONE (q.) per ettaro and totale in base al rend. unit.

Table VII: Produzione dei foraggi. Columns: FORAGGI, PROD. TOT. (media 1923-1928, 1929), and detailed production data for various forage types.

(\*) Vedi « Avvertenze alle tavole »: pag. 3.

85. - CAVARENO

REGIONE AGRARIA DI MONTAGNA

ZONA AGRARIA

Tav. III.

I. - Dati generali

DELL' EX-CIRCONDARIO DI GLES

Table I: General data. Columns include 1. Dati geografici, 2. Popolazione (Censim. 21-IV-1931-IX), 3. Popolazione agricola (\*), 4. Azienda agricola (\*), 5. Bestiame (\*).

II. - Superficie del Comune (1929)

III. - Superficie dei seminativi (1929)

IV. - Superficie delle colture legnose (1929)

Table II: Surface of the Municipality (1929). Columns: Qualità di coltura, Superficie ettari (semplici, con piante legnose, totale), % della Superficie (agr. e forest., territoriale).

Table III: Surface of arable lands (1929). Columns: Coltivazioni, Superficie ettari, % della Superficie (lorda seminativi, agr. e forest.).

Table IV: Surface of woody crops (1929). Columns: Coltivazioni, Superficie Integrante (colture legnose specializzate), Superficie Ripetuta (coltivazioni legnose).

V. - Superficie e produzione delle singole coltivazioni

Table V: Surface and production of individual crops. Columns: Qualità di coltura, Superficie (1929), Produzione (in quintali).

(\*) Grano saraceno. - (\*) Consociati alle patate. - (\*) 55 % erba medica; 45 % trifoglio prat. - (\*) Mancata produz. per avversità stagionale. - (\*) Barbabietole da foraggio. - (\*) Rape da foraggio. - (\*) 38,7 % irrigui. - (\*) Altri prodotti da colture legnose, rispettivamente nel sessennio 1923-28 e nell'anno 1929: legna da ardere, q. 24 e q. 24. - (\*) Strame: 1923-28, q. 3.203; 1929, q. 3.203.

VI. - Produzione dei cereali

VII. - Produzione dei foraggi

Table VI: Production of cereals. Columns: Cereali, Superficie complessiva 1929, Produzione (q.) (media per ettaro, totale in base al rend. unit.).

Table VII: Production of forage. Columns: Foraggi, Prod. Tot. (1923-1928, 1929), Prod. Tot. (1923-1928, 1929).

(\*) Vedi « Avvertenze alle tavole »: pag. 3.



Tav. III.

I. - Dati generali

Table I: General data including geographical coordinates, population (1931, 1930-1931), agricultural population, and livestock statistics (cattle, horses, sheep, goats, etc.).

II. - Superficie del Comune (1929)

III. - Superficie dei seminativi (1929)

IV. - Superficie delle colture legnose (1929)

Table II: Land area by quality (arable, permanent, etc.) in hectares and percentage of total area.

Table III: Land area of arable crops (cereals, industrial crops, etc.) in hectares and percentage.

Table IV: Land area of woody crops (vineyards, olive groves, etc.) in hectares and percentage, including yield data.

V. - Superficie e produzione delle singole coltivazioni

Table V: Detailed production and area data for various crops, including cereals, legumes, and woody crops, with columns for area, yield, and production.

VI. - Produzione dei cereali

VII. - Produzione dei foraggi

Table VI: Production of cereals, showing area and yield for wheat, rice, and other grains.

Table VII: Production of forage, showing area and yield for various types of hay and silage.

(\*) Vedi « Avvertenze alle tavole »: pag. 3.



87. - COMMEZZADURA

REGIONE AGRARIA DI MONTAGNA

ZONA AGRARIA

Tav. III.

I. - Dati generali

DELL'EX-CIRCONDARIO DI CLES

Table with 5 columns: 1. Dati geografici, 2. Popolazione (Censim. 21-IV-1931-IX), 3. Popolazione agricola (\*), 4. Aziende agricole (\*), 5. Bestiame (\*). Includes geographical data, population statistics, and agricultural enterprise details.

II. - Superficie del Comune (1929)

III. - Superficie dei seminativi (1929)

IV. - Superficie delle colture legnose (1929)

Table II: Land use in the municipality (1929). Columns: QUALITÀ DI COLTURA, SUPERFICIE ettari (qualità di coltura, totale), % DELLA SUPERFICIE (agr. e forest., terr. forest.).

Table III: Land use of arable lands (1929). Columns: COLTIVAZIONI, SUPERFICIE ettari, % DELLA SUPERFICIE (lorda semi-nativi, agr. e forest.).

Table IV: Land use of woody crops (1929). Columns: COLTIVAZIONI, SUPERFICIE INTEGRANTE (colture legnose specializzate), SUPERFICIE RIPETUTA (coltivazioni legnose).

V. - Superficie e produzione delle singole coltivazioni

Table V: Surface and production of individual crops. Large table with columns for crop quality, surface area (integrante, ripetuta), and production (media per ettaro, totale in base al rendim. unit.).

(\*) Grano saraceno. - (\*) Consociati alle patate. - (\*) Rape da foraggio. - (\*) 47,8% irrigui. - (\*) Altri prodotti da colture legnose, rispettivamente nel sessennio 1923-28 e nell'anno 1929; legna da ardere, q. 5 e q. 5. - (\*) Strame: 1923-28, q. 1.500; 1929, q. 1.500.

VI. - Produzione dei cereali

VII. - Produzione dei foraggi

Table VI: Production of cereals. Columns: CEREALI, SUPERFICIE complessiva, PRODUZIONE (q.) (media per ettaro, totale in base al rendim. unit.).

Table VII: Production of forage. Columns: FORAGGI, PROD. TOT. (media 1923-1928, 1929), PROD. TOT. (media 1923-1928, 1929). Includes production of hay and other forage crops.

(\*) Vedi « Avvertenze alle tavole »: pag. 3.

88. - COREDO

REGIONE AGRARIA DI MONTAGNA

ZONA AGRARIA

DELL'EX-CIRCONDARIO DI CLES

I. - Dati generali.

Tav. III.

Table I: General data including population, agricultural population, farms, and livestock. Columns include geographical data, population statistics, agricultural population, farms, and livestock counts.

II. - Superficie del Comune (1929)

III. - Superficie dei seminativi (1929)

IV. - Superficie delle colture legnose (1929)

Table II: Surface of the municipality (1929). Columns: Quality of cultivation, surface in hectares, percentage of total surface.

Table III: Surface of arable land (1929). Columns: Cultivations, surface in hectares, percentage of total surface.

Table IV: Surface of woody crops (1929). Columns: Cultivations, surface in hectares, percentage of total surface, and detailed breakdown of woody crops.

V. - Superficie e produzione delle singole coltivazioni

Table V: Surface and production of individual crops. Large table with multiple columns for crop types, surface area, and production in quintals.

(\*) Grano saraceno. - (\*) Consociati alle patate. - (\*) Erba medica. - (\*) Rape da foraggio. - (\*) 72,8% irrigui. - (\*) Altri prodotti da colture legnose, rispettivamente nel sessennio 1923-28 e nell'anno 1929: legna da ardere, q. 15 e q. 15. - (\*) Strame: 1923-28, q. 3.500; 1929, q. 3.500.

VI. - Produzione dei cereali

VII. - Produzione dei foraggi

Table VI: Production of cereals. Columns: Cereals, surface, production in quintals.

Table VII: Production of forage. Columns: Forage types, production in quintals.

(\*) Vedi « Avvertenze alle tavole »: pag. 3.

89. - ENNO

REGIONE AGRARIA DI MONTAGNA

ZONA AGRARIA

Tav. III.

I. - Dati generali

DELI EX-CIRCONDARIO DI CLES

Table I: Dati generali. Columns: 1. Dati geografici, 2. Popolazione (Censim. 21-IV-1931-IX), 3. Popolazione agricola (\*), 4. Aziende agricole (\*), 5. Bestiame (\*).

II. - Superficie del Comune (1929)

III. - Superficie dei seminativi (1929)

IV. - Superficie delle colture legnose (1929)

Table II: Superficie del Comune (1929). Columns: QUALITÀ DI COLTURA, SUPERFICIE ettari, % DELLA SUPERFICIE.

Table III: Superficie dei seminativi (1929). Columns: COLTIVAZIONI, SUPERFICIE ettari, % DELLA SUPERFICIE.

Table IV: Superficie delle colture legnose (1929). Columns: COLTIVAZIONI, SUPERFICIE INTEGRANTE, SUPERFICIE RIPETUTA.

V. - Superficie e produzione delle singole colture

Table V: Superficie e produzione delle singole colture. Columns: QUALITÀ DI COLTURA, SUPERFICIE (1929), PRODUZIONE (in quintali).

VI. - Produzione dei cereali

VII. - Produzione dei foraggi

Table VI: Produzione dei cereali. Columns: CEREALI, SUPERFICIE complessiva, PRODUZIONE (q.).

Table VII: Produzione dei foraggi. Columns: FORAGGI, PROD. TOT., FORAGGI, PROD. TOT.

(\*) Vedi « Avvertenze alle tavole »: pag. 3.



90. - DIMARO

REGIONE AGRARIA DI MONTAGNA

ZONA AGRARIA

Tav. III.

I. - Dati generali

DELL'EX-CIRCONDARIO DI CLES

Table I: General data including geographical data, population, agricultural population, farms, and livestock.

II. - Superficie del Comune (1929)

III. - Superficie del seminativi (1929)

IV. - Superficie delle colture legnose (1929)

Table II: Surface of the municipality (1929) by quality of cultivation.

Table III: Surface of arable land (1929) by cultivation type.

Table IV: Surface of woody crops (1929) by cultivation type.

V. - Superficie e produzione delle singole coltivazioni

Table V: Surface and production of individual crops, including cereals, woody crops, and other agricultural products.

VI. - Produzione dei cereali

VII. - Produzione dei foraggi

Table VI: Production of cereals, showing surface and yield for various types.

Table VII: Production of forage, showing surface and yield for various types.

(\*) Vedi « Avvertenze alle tavole »: pag. 3





92. - FONDO

REGIONE AGRARIA DI MONTAGNA

ZONA AGRARIA

Tav. III.

I. - Dati generali

DELL' EX-CIRCONDARIO DI CLES

Table I: General data. Columns include: 1. Dati geografici (Geographical data), 2. Popolazione (Censim. 21-IV-1931-IX), 3. Popolazione agricola (Censim. agr. 19-III-1930-VIII), 4. Aziende agricole (Censim. agr. 19-III-1930-VIII), 5. Bestiame (Censim. agr. 19-III-1930-VIII).

II. - Superficie del Comune (1929)

III. - Superficie dei seminativi (1929)

IV. - Superficie delle colture legnose (1929)

Table II: Surface of the Municipality (1929). Columns: QUALITÀ DI COLTURA, SUPERFICIE ettari (semplici, con piante legnose, totale), % DELLA SUPERFICIE (agr. e forest., territoriale).

Table III: Surface of arable lands (1929). Columns: COLTIVAZIONI, SUPERFICIE ettari, % DELLA SUPERFICIE (lorda seminativi, agr. e forest.).

Table IV: Surface of woody crops (1929). Columns: COLTIVAZIONI, SUPERFICIE INTEGRANTE (ettari, % colture special., n. medio piante per ha., forme preval. di allev.), SUPERFICIE RIPETUTA (coltivazioni legnose).

V. - Superficie e produzione delle singole coltivazioni

Table V: Surface and production of individual crops. Columns: QUALITÀ DI COLTURA, SUPERFICIE (1929) Integrante, ripetuta, PRODUZIONE (in quintali) media per ettaro, totale in base al rendim. unit. Includes sub-tables for 'Seminativi' and 'Colture legnose'.

(1) Grano saraceno. - (2) Conosc. alle patate. - (3) 70% erba medica; 30% trifoglio prat. - (4) Mancata produz. per avversità stagionale. - (5) Barbabietole da foraggio. - (6) 25,3% irrigui. - (7) Altri prodotti da colture legnose, rispettivamente nel sessennio 1923-28 e nell'anno 1929: legna da ardere, q. 170 e q. 220. - (8) Strame: 1923-28, q. 3.250; 1929, q. 3.250.

VI. - Produzione dei cereali

VII. - Produzione dei foraggi

Table VI: Production of cereals. Columns: CEREALI, SUPERFICIE complessiva, PRODUZIONE (q.) media per ettaro, totale in base al rend. unit.

Table VII: Production of forage. Columns: FORAGGI, PROD. TOT. (media 1923-1928, 1929), PROD. TOT. (media 1923-1928, 1929). Includes sub-table for 'Produzione accessoria di foraggio'.

(\*) Vedi « Avvertenze alle tavole »: pag. 3.

Table I: General data. Columns include: 1. Dati geografici (Geographical data), 2. Popolazione (Population), 3. Popolazione agricola (Agricultural population), 4. Aziende agricole (Agricultural enterprises), 5. Bestiame (Livestock).

II. - Superficie del Comune (1929)

III. - Superficie dei seminativi (1929)

IV. - Superficie delle colture legnose (1929)

Table II: Surface of the Municipality (1929). Columns: QUALITÀ DI COLTURA, SUPERFICIE ettari, % DELLA SUPERFICIE.

Table III: Surface of arable land (1929). Columns: COLTIVAZIONI, SUPERFICIE ettari, % DELLA SUPERFICIE.

Table IV: Surface of woody crops (1929). Columns: COLTIVAZIONI, SUPERFICIE INTEGRANTI, SUPERFICIE RIPETUTA.

V. - Superficie e produzione delle singole colture (1929)

Table V: Surface and production of individual crops (1929). Large table with columns for crop quality, surface area, and production in quintals.

VI. - Produzione dei cereali

VII. - Produzione dei foraggi

Table VI: Production of cereals. Columns: CEREALI, SUPERFICIE complessiva, PRODUZIONE (q.).

Table VII: Production of forage. Columns: FORAGGI, PROD. TOT., PRODUZIONE (q.).

(\*) Vedi « Avvertenze alle tavole »: pag. 3.



L - Dati generali

Tav. III.

Table with 5 main columns: 1. Dati geografici, 2. Popolazione (Censim. 21-IV-1931-IX), 3. Popolazione agricola (\*), 4. Aziende agricole (\*), 5. Bestiame (\*). Includes data for Montagna area.

II. - Superficie del Comune (1929)

III. - Superficie dei seminativi (1929)

IV. - Superficie delle colture legnose (1929)

Table II: Superficie del Comune (1929). Columns: QUALITÀ DI COLTURA, SUPERFICIE ettari (semplici, con piante legnose, totale), % DELLA SUPERFICIE (agr. e forest., territoriale).

Table III: Superficie dei seminativi (1929). Columns: COLTIVAZIONI, SUPERFICIE ettari, % DELLA SUPERFICIE (lorda seminativi forest., agr. forest.).

Table IV: Superficie delle colture legnose (1929). Columns: COLTIVAZIONI, SUPERFICIE INTEGRANTE (colture legnose specializzate), SUPERFICIE RIPETUTA (coltivazioni legnose).

V. - Superficie e produzione delle singole coltivazioni

Table V: Superficie e produzione delle singole coltivazioni. Large table with columns for QUALITÀ DI COLTURA, SUPERFICIE (1929), and PRODUZIONE (in quintali) for various crops like Frumento, Riso, etc.

VI. - Produzione dei cereali

VII. - Produzione dei foraggi

Table VI: Produzione dei cereali. Columns: CEREALI, SUPERFICIE complessiva, PRODUZIONE (q.) media per ettaro, totale in base al rend. unit.

Table VII: Produzione dei foraggi. Columns: FORAGGI, PROD. TOT. (media 1923-1928, 1929), FORAGGI (media 1923-1928, 1929).

(\* Vedi « Avvertenze alle tavole »: pag. 3.



95. - MEZZANA

REGIONE AGRARIA DI MONTAGNA

ZONA AGRARIA

Tav. III.

I. - Dati generali

DELL'EX-CIRCONDARIO DI CLES

Table I: Dati generali. Columns: 1. Dati geografici, 2. Popolazione (Censim. 21-IV-1931-IX), 3. Popolazione agricola (\*), 4. Aziende agricole (\*), 5. Bestiame (\*).

II. - Superficie del Comune (1929)

III. - Superficie dei seminativi (1929)

IV. - Superficie delle colture legnose (1929)

Table II: Superficie del Comune (1929). Columns: QUALITÀ DI COLTURA, SUPERFICIE ettari, % DELLA SUPERFICIE.

Table III: Superficie dei seminativi (1929). Columns: COLTIVAZIONI, SUPERFICIE ettari, % DELLA SUPERFICIE.

Table IV: Superficie delle colture legnose (1929). Columns: COLTIVAZIONI, SUPERFICIE INTEGRANTE, SUPERFICIE RIPETUTA.

V. - Superficie e produzione delle singole colture

Table V: Superficie e produzione delle singole colture. Columns: QUALITÀ DI COLTURA, SUPERFICIE (1929), PRODUZIONE (in quintali).

VI. - Produzione dei cereali

VII. - Produzione dei foraggi

Table VI: Produzione dei cereali. Columns: CEREALI, SUPERFICIE complessiva, PRODUZIONE (q.).

Table VII: Produzione dei foraggi. Columns: FORAGGI, PROD. TOT., (In quintali di fieno normale (\*)).

(\*) Vedi « Avvertenze alle tavole »: pag. 3.

96. - OSSANA

REGIONE AGRARIA DI MONTAGNA

ZONA AGRARIA

DELL'EX-CIRCONDARIO DI CLES

Tav. III.

I. - Dati generali

Table with 5 main columns: 1. Dati geografici, 2. Popolazione (Censim. 21-IV-1931-IX), 3. Popolazione agricola (\*), 4. Azienda agricola (\*), 5. Bestiame (\*). Includes data on territory, population, and livestock.

II. - Superficie del Comune (1929)

III. - Superficie dei seminativi (1929)

IV. - Superficie delle colture legnose (1929)

Table II: Superficie del Comune (1929). Columns: QUALITÀ DI COLTURA, SUPERFICIE ettari (semplici, con piante legnose, totale), % DELLA SUPERFICIE (agr. forest., terr. toriale).

Table III: Superficie dei seminativi (1929). Columns: COLTIVAZIONI, SUPERFICIE ettari, % DELLA SUPERFICIE (lorda semi-nativi forest., agr. forest.).

Table IV: Superficie delle colture legnose (1929). Columns: COLTIVAZIONI, SUPERFICIE INTEGRANTE (colture legnose specializzate), SUPERFICIE RIPETUTA (coltivazioni legnose).

V. - Superficie e produzione delle singole coltivazioni

Table V: Superficie e produzione delle singole coltivazioni. Large table with columns for QUALITÀ DI COLTURA, SUPERFICIE (1929), and PRODUZIONE (in quintali) for various crops like Frumento, Riso, etc.

VI. - Produzione dei cereali

VII. - Produzione dei foraggi

Table VI: Produzione dei cereali. Columns: CEREALI, SUPERFICIE complessiva, PRODUZIONE (q.) media per ettaro, totale in base al rendim. unit.

Table VII: Produzione dei foraggi. Columns: FORAGGI, PROD. TOT. (media 1923-1928, 1929), PROD. TOT. (media 1923-1928, 1929).

(\*) Vedi « Avvertenze alle tavole »: pag. 3.

97. - PÈIO

REGIONE AGRARIA DI MONTAGNA

ZONA AGRARIA

Tav. III.

I. - Dati generali

DELL'EX-CIRCONDARIO DI CLÈS

Table I: Dati generali. Columns include 1. Dati geografici, 2. Popolazione (Censim. 21-IV-1931-IX), 3. Popolazione agricola (\*), 4. Aziende agricole (\*), 5. Bestiame (\*).

II. - Superficie del Comune (1929)

III. - Superficie dei seminativi (1929)

IV. - Superficie delle colture legnose (1929)

Table II: Superficie del Comune (1929). Columns: QUALITÀ DI COLTURA, SUPERFICIE (ettari), % DELLA SUPERFICIE.

Table III: Superficie dei seminativi (1929). Columns: COLTIVAZIONI, SUPERFICIE (ettari), % DELLA SUPERFICIE.

Table IV: Superficie delle colture legnose (1929). Columns: COLTIVAZIONI, SUPERFICIE INTEGRANTE, SUPERFICIE RIPETUTA.

V. - Superficie e produzione delle singole colture

Table V: Superficie e produzione delle singole colture. Large table with columns for QUALITÀ DI COLTURA, SUPERFICIE (1929), and PRODUZIONE (in quintali).

VI. - Produzione dei cereali

VII. - Produzione dei foraggi

Table VI: Produzione dei cereali. Columns: CEREALI, SUPERFICIE, PRODUZIONE (q.).

Table VII: Produzione dei foraggi. Columns: FORAGGI, PROD. TOT., media 1923-1928, 1929.

(\*) Vedi « Avvertenze alle tavole »: pag. 3.



98. - RABBI

REGIONE AGRARIA DI MONTAGNA

ZONA AGRARIA

DELL'EX-CIRCONDARIO DI CLES

Tav. III.

I. - Dati generali

Table I: General data including population (1931-IX), agricultural population (1930-VIII), agricultural holdings (1930-VIII), and livestock (1930-VIII).

II. - Superficie del Comune (1929)

III. - Superficie dei seminativi (1929)

IV. - Superficie delle colture legnose (1929)

Table II: Land area of the municipality (1929) categorized by quality of cultivation.

Table III: Land area of arable lands (1929) categorized by cultivation type.

Table IV: Land area of woody crops (1929) categorized by cultivation type.

V. - Superficie e produzione delle singole coltivazioni

Table V: Detailed data on the area and production of individual crops, including cereals, woody crops, and other agricultural products.

VI. - Produzione dei cereali

VII. - Produzione dei foraggi

Table VI: Production of cereals, showing area and yield for various types of wheat, rice, and other grains.

Table VII: Production of forage, showing area and yield for various types of hay and other feed crops.

(\*) Vedi « Avvertenze alle tavole »: pag. 3.



99. - REVÒ

REGIONE AGRARIA DI MONTAGNA

ZONA AGRARIA

Tav. III.

I. - Dati generali

DELL'EX-CIRCONDARIO DI CLES

Table I: General data including population (total and agricultural), agricultural enterprises, and livestock statistics.

II. - Superficie del Comune (1929)

III. - Superficie dei seminativi (1929)

IV. - Superficie delle colture legnose (1929)

Table II: Land area of the municipality (1929) categorized by quality and use.

Table III: Land area of arable lands (1929) categorized by crop type.

Table IV: Land area of woody crops (1929) categorized by cultivation type.

V. - Superficie e produzione delle singole coltivazioni

Table V: Detailed data on the area and production of individual crops, including cereals, woody crops, and other agricultural products.

Footnote explaining symbols and abbreviations used in the table, such as (1) for grain, (2) for ha, etc.

VI. - Produzione dei cereali

VII. - Produzione dei foraggi

Table VI: Production of cereals, showing area and yield for various types like wheat and rice.

Table VII: Production of forage, detailing the production of hay and other feed crops.

(\*) Vedi « Avvertenze alle tavole »: pag. 3.

100. - ROMENO

REGIONE AGRARIA DI MONTAGNA

ZONA AGRARIA

DELL' EX-CIRCONDARIO DI CIES

Tav. III.

I. - Dati generali

Table with 5 main columns: 1. Dati geografici, 2. Popolazione, 3. Popolazione agricola, 4. Aziende agricole, 5. Bestiame. Includes data for Montagna and various agricultural metrics.

II. - Superficie del Comune (1929)

III. - Superficie dei seminativi (1929)

IV. - Superficie delle colture legnose (1929)

Table II: Superficie del Comune (1929). Columns: QUALITÀ DI COLTURA, SUPERFICIE ettari, % DELLA SUPERFICIE. Rows include seminativi, prati permanenti, pascoli permanenti, etc.

Table III: Superficie dei seminativi (1929). Columns: COLTIVAZIONI, SUPERFICIE ettari, % DELLA SUPERFICIE. Rows include cereali, colture industriali, altre colture, etc.

Table IV: Superficie delle colture legnose (1929). Columns: COLTIVAZIONI, SUPERFICIE INTEGRANTE, SUPERFICIE RIPETUTA. Rows include viti, olivi, agrumi, etc.

V. - Superficie e produzione delle singole colture

Table V: Superficie e produzione delle singole colture. Large table with columns for QUALITÀ DI COLTURA, SUPERFICIE (1929), PRODUZIONE (in quintali), etc. Includes detailed data for various crops like wheat, corn, etc.

(1) Grano saraceno. - (2) Consociati alle patate. - (3) Erba medica. - (4) Barbabietole da foraggio. - (5) Rape da foraggio ed avena. - (6) 54,1% irrigui. - (7) Strame: 1923-28, q. 3.200; 1929, q. 3.200.

VI. - Produzione dei cereali

VII. - Produzione dei foraggi

Table VI: Produzione dei cereali. Columns: CEREALI, SUPERFICIE complessiva, PRODUZIONE (q.). Rows include Frumento, Riso, etc.

Table VII: Produzione dei foraggi. Columns: FORAGGI, PROD. TOT., FORAGGI, PROD. TOT. Includes data for various types of forage and their production.

(\*) Vedi « Avvertenze alle tavole »: pag. 3.

101. - R U M O

REGIONE AGRARIA DI MONTAGNA

ZONA AGRARIA

DELL'EX-CIRCONDARIO DI CLES

Tav. III.

I. - Dati generali

Table with 5 main columns: 1. Dati geografici, 2. Popolazione (Censim. 21-IV-1931-IX), 3. Popolazione agricola (\*), 4. Aziende agricole (\*), 5. Bestiame (\*). Includes data on territory, population, agricultural land, farms, and livestock.

II. - Superficie del Comune (1929)

III. - Superficie dei seminativi (1929)

IV. - Superficie delle colture legnose (1929)

Table II: Surface of the Municipality (1929). Columns: Qualità di coltura, Superficie ettari (semplici, con piante legnose, totale), % della superficie (agr. e forest., territoriale).

Table III: Surface of arable land (1929). Columns: Coltivazioni, Superficie ettari, % della superficie (lorda seminativi, agr. e forest.).

Table IV: Surface of woody crops (1929). Columns: Coltivazioni, Superficie integrante (colture legnose specializzate), Superficie ripetuta (coltivazioni legnose).

V. - Superficie e produzione delle singole coltivazioni

Table V: Surface and production of individual crops. Large table with columns for crop quality, surface (integrante, ripetuta), and production (media per ettaro, totale in base al rendim. unit.).

(1) Grano saraceno. - (2) Consociati alle patate. - (3) Avena. - (4) 17,1 % irrigui. - (5) Strame: 1923-28, q. 3.500; 1929, q. 3.500.

VI. - Produzione dei cereali

VII. - Produzione dei foraggi

Table VI: Production of cereals. Columns: Cereali, Superficie complessiva, Produzione (q.) (media per ettaro, totale in base al rendim. unit.).

Table VII: Production of forage. Columns: Foraggi, Prod. Tot. (media 1923-1928, 1929), Prod. Tot. (media 1923-1928, 1929).

(\*) Vedi « Avvertenze alle tavole »: pag. 3.



102. - SANZENO

REGIONE AGRARIA DI MONTAGNA

ZONA AGRARIA

DELL'EX - CIRCONDARIO DI CLES

Tav. III.

I. - Dati generali

Table I: General data. Columns include: 1. Dati geografici, 2. Popolazione (Censim. 21-IV-1931-IX), 3. Popolazione agricola (\*), 4. Aziende agricole (\*), 5. Bestiame (\*).

II. - Superficie del Comune (1929)

III. - Superficie dei seminativi (1929)

IV. - Superficie delle colture legnose (1929)

Table II: Surface of the Municipality (1929). Columns: QUALITÀ DI COLTURA, SUPERFICIE ettari (semplici, con piante legnose, totale), % DELLA SUPERFICIE (agr. e forest., territoriale).

Table III: Surface of arable land (1929). Columns: COLTIVAZIONI, SUPERFICIE ettari, % DELLA SUPERFICIE (lorda seminativi, agr. e forest.).

Table IV: Surface of woody crops (1929). Columns: COLTIVAZIONI, SUPERFICIE INTEGRANTE (colture legnose specializzate), SUPERFICIE RIPETUTA (coltivazioni legnose).

V. - Superficie e produzione delle singole coltivazioni

Table V: Surface and production of individual crops. Columns: N. elenco coltivaz., QUALITÀ DI COLTURA, SUPERFICIE (1929), PRODUZIONE (in quintali).

VI. - Produzione dei cereali

VII. - Produzione dei foraggi

Table VI: Production of cereals. Columns: CEREALI, SUPERFICIE complessiva, PRODUZIONE (q.) (media per ettaro, totale in base al rendim. unit.).

Table VII: Production of forage. Columns: FORAGGI, PROD. TOT. (1923-1928, 1929).

(\*) Vedi « Avvertenze alle tavole »: pag. 3.



103. - TAIO

ZONA AGRARIA

REGIONE AGRARIA DI MONTAGNA

DELL' EX-CIRCONDARIO DI CLES

Tav. III.

I. - Dati generali

Table I: General data including geographical details, population (total and agricultural), agricultural holdings, and livestock statistics.

II. - Superficie del Comune (1929)

III. - Superficie dei seminativi (1929)

IV. - Superficie delle colture legnose (1929)

Table II: Surface of the municipality (1929) showing quality of cultivation and percentage of surface area.

Table III: Surface of arable land (1929) categorized by cultivation type.

Table IV: Surface of woody crops (1929) categorized by cultivation type and species.

V. - Superficie e produzione delle singole coltivazioni

Table V: Detailed table of surface area and production for various crops, including cereals and woody crops.

VI. - Produzione dei cereali

VII. - Produzione dei foraggi

Table VI: Production of cereals, showing yield per hectare and total production.

Table VII: Production of forage, showing yield per hectare and total production.

(\*) Vedi « Avvertenze alle tavole »: pag. 3.

104. - TASSULLO

REGIONE AGRARIA DI MONTAGNA

ZONA AGRARIA

Tav. III.

I. - Dati generali

DELL' EX-CIRCONDARIO DI CLES

Table I: General data. Columns include: 1. Dati geografici (Geographical data), 2. Popolazione (Censim. 21-IV-1931-IX), 3. Popolazione agricola (Censim. agr. 19-III-1930-VIII), 4. Azienda agricola (Censim. agr. 19-III-1930-VIII), 5. Bestiame (Censim. agr. 19-III-1930-VIII).

II. - Superficie del Comune (1929)

III. - Superficie dei seminativi (1929)

IV. - Superficie delle colture legnose (1929)

Table II: Surface of the Municipality (1929). Columns: QUALITÀ DI COLTURA, SUPERFICIE ettari (qualità di coltura, semplici, con piante legnose, totale), % DELLA SUPERFICIE (agr. forest., terr. totale).

Table III: Surface of arable land (1929). Columns: COLTIVAZIONI, SUPERFICIE ettari, % DELLA SUPERFICIE (lorda seminativi, agr. forest.).

Table IV: Surface of woody crops (1929). Columns: COLTIVAZIONI, SUPERFICIE INTEGRANTE (colture legnose specializzate), SUPERFICIE RIPETUTA (coltivazioni legnose).

V. - Superficie e produzione delle singole coltivazioni

Table V: Surface and production of individual crops. Columns: QUALITÀ DI COLTURA, SUPERFICIE (1929), PRODUZIONE (in quintali) (media per ettaro, totale in base al rendim. unit.).

(\*) Grano saraceno. - (\*\*) Consociati alle patate. - (\*) Erba medica. - (†) Barbabietole da foraggio. - (†) Rape da foraggio. - (†) 96,9 % irrigui. - (†) Altri prodotti da colture legnose, rispettivamente nel sessennio 1923-28 e nell'anno 1929: legna da ardere, q. 3.200 e q. 3.400. - (†) Strame: 1923-28, q. 1.800 e q. 1.800.

VI. - Produzione dei cereali

VII. - Produzione dei foraggi

Table VI: Production of cereals. Columns: CEREALI, SUPERFICIE complessiva, PRODUZIONE (q.) (media per ettaro, totale in base al rendim. unit.).

Table VII: Production of forage. Columns: FORAGGI, PROD. TOT. (media 1923-1928, 1929).

(\*) Vedi « Avvertenze alle tavole »: pag. 3.

Tav. III

I. - Dati generali

Table with 5 main columns: 1. Dati geografici, 2. Popolazione (Censim. 21-IV-1931-IX), 3. Popolazione agricola (\*), 4. Aziende agricole (\*), 5. Bestiame (\*). Includes data on territory, population, and livestock.

II. - Superficie del Comune (1929)

III. - Superficie dei seminativi (1929)

IV. - Superficie delle colture legnose (1929)

Table II: Superficie del Comune (1929). Columns: QUALITÀ DI COLTURA, SUPERFICIE ettari (qualità di coltura, totale), % DELLA SUPERFICIE (agr. e forest., territoriale).

Table III: Superficie dei seminativi (1929). Columns: COLTIVAZIONI, SUPERFICIE ettari, % DELLA SUPERFICIE (lorda semi-nativi, agr. e forest.).

Table IV: Superficie delle colture legnose (1929). Columns: COLTIVAZIONI, SUPERFICIE INTEGRANTE (colture legnose specializzate), SUPERFICIE RIPETUTA (coltivazioni legnose).

V. - Superficie e produzione delle singole coltivazioni

Table V: Superficie e produzione delle singole coltivazioni. Large table with multiple columns for quality of cultivation, surface area (integrante, ripetuta), and production (media per ettaro, totale in base al rendim. unit.).

VI. - Produzione dei cereali

VII. - Produzione dei foraggi

Table VI: Produzione dei cereali. Columns: CEREALI, SUPERFICIE complessiva, PRODUZIONE (q.) media per ettaro, totale in base al rend. unit.

Table VII: Produzione dei foraggi. Columns: FORAGGI, PROD. TOT. (media 1923-1928, 1929).

(\* Vedi « Avvertenze alle tavole »: pag. 3.

Tav. III.

I. - Dati generali

Table I: General data including population (1931-IX), agricultural population (1930-VIII), farms (1930-VIII), and livestock (1930-VIII).

II. - Superficie del Comune (1929)

III. - Superficie dei seminativi (1929)

IV. - Superficie delle colture legnose (1929)

Table II: Surface of the municipality (1929) showing agricultural and forest areas.

Table III: Surface of arable land (1929) categorized by crop type.

Table IV: Surface of woody crops (1929) including vineyards, olive groves, and orchards.

V. - Superficie e produzione delle singole coltivazioni

Table V: Detailed surface and production data for various crops, including cereals and woody crops.

VI. - Produzione dei cereali

VII. - Produzione dei foraggi

Table VI: Production of cereals, showing yield per hectare and total production.

Table VII: Production of forage, including hay and other feed crops.

(\*) Vedi « Avvertenze alle tavole »: pag. 3.



107. - TUENNO

REGIONE AGRARIA DI MONTAGNA

ZONA AGRARIA

DELL'EX-CIRCONDARIO DI CLES

Tav. III.

I. - Dati generali

Table I: General data including geographical details, population (total and agricultural), and livestock statistics.

II. - Superficie del Comune (1929)

Table II: Land area of the municipality in 1929, categorized by quality and type of cultivation.

III. - Superficie dei seminativi (1929)

Table III: Land area of arable lands in 1929, categorized by crop type.

IV. - Superficie delle colture legnose (1929)

Table IV: Land area of woody crops in 1929, categorized by type of woody crop.

V. - Superficie e produzione delle singole coltivazioni

Table V: Detailed data on the area and production of individual crops, including cereals, woody crops, and other agricultural products.

VI. - Produzione dei cereali

Table VI: Production of cereals, showing area and yield for various types of wheat, rice, and other grains.

VII. - Produzione dei foraggi

Table VII: Production of forage, including hay and other feed crops, with area and yield data.

(\*) Vedi « Avvertenze alle tavole »: pag. 3.

108. - VERMIGLIO

ZONA AGRARIA

REGIONE AGRARIA DI MONTAGNA

Tav. III.

I. - Dati generali.

DELL'EX-CIRCONDARIO DI CLES

Table I: General data including population (1931, 1930), agricultural population, and livestock statistics (Bovini, Equini, Sui, Ovini, Caprini).

II. - Superficie del Comune (1929)

III. - Superficie dei seminativi (1929)

IV. - Superficie delle colture legnose (1929)

Table II: Surface of the commune (1929) showing agricultural and forest areas in hectares.

Table III: Surface of arable lands (1929) categorized by crop type (Cereali, Industriali, etc.).

Table IV: Surface of woody crops (1929) including vineyards, olive groves, and other trees.

V. - Superficie e produzione delle singole coltivazioni

Table V: Detailed data on crop surface and production, including cereals, woody crops, and other agricultural products.

VI. - Produzione dei cereali

VII. - Produzione dei foraggi

Table VI: Production of cereals, showing yield per hectare and total production for wheat, rice, and other grains.

Table VII: Production of forage, detailing the production of hay and other feed crops.

(\*) Vedi « Avvertenze alle tavole »: pag. 3.

*Segue* **TAVOLA III**

---

**COMUNI DELLA ZONA AGRARIA XV - EX-CIRCONDARIO DI CAVALESE**

109. Bronzolo	119. Ora
110. Canazei	120. Predazzo
111. Capriana	121. Salorno
112. Castello di Fiemme	122. Termeno
113. Cavalese	123. Tèsero
114. Cortàccia	124. Tròdena
115. Egna	125. Valdagno di Trento
116. Magrè all'Àdige	126. Valfioriana
117. Moena	127. Vigo di Fassa
118. Montagna	128. Ziano

---

109. - BRONZOLO

REGIONE AGRARIA DI MONTAGNA

ZONA AGRARIA

Tav. III.

I. - Dati generali

DELL' EX-CIRCONDARIO DI CAVALESE

Table I: Dati generali. Columns: 1. Dati geografici, 2. Popolazione, 3. Popolazione agricola, 4. Aziende agricole, 5. Bestiame.

II. - Superficie del Comune (1929)

III. - Superficie dei seminativi (1929)

IV. - Superficie delle colture legnose (1929)

Table II: Superficie del Comune (1929). Columns: Qualità di coltura, Superficie etari, % della superficie.

Table III: Superficie dei seminativi (1929). Columns: Coltivazioni, Superficie etari, % della superficie.

Table IV: Superficie delle colture legnose (1929). Columns: Coltivazioni, Superficie integrante, Superficie ripetuta.

V. - Superficie e produzione delle singole coltivazioni

Table V: Superficie e produzione delle singole coltivazioni. Columns: Qualità di coltura, Superficie (1929), Produzione (in quintali).

(1) Nel vigneto. - (2) Id. ha. 13; nel frutteto ha. 2. - (3) Ha. 104 consociati al granturco maggengo; ha. 11 nel vigneto. - (4) Nel frutteto. - (5) Id.; prevalenza ortaggi da frutti. - (6) 77 % erba medica; 23 % trifoglio prat. - (7) Barbabietole e granturco da foraggio. - (8) Prevalenza granturco da foraggio e trifoglio inc. - (9) Di cui ha. 84 zucche da foraggio consociate al granturco maggengo ed ha. 7 erbai annuali nelle colt. legn. specializz. - (10) 30,0 % produz. per consumo diretto. - (11) Di nuovo impianto, non ancora in produz. - (12) Altri prodotti da colture legnose, rispettivamente nel sessennio 1923-28 e nell'anno 1929: legna da ardere q. 3.930 e q. 4.230. - (13) Strame: 1923-28, q. 700; 1929, q. 700. - (14) Strame: 1923-28, q. 2.280; 1929, q. 2.280.

VI. - Produzione dei cereali

VII. - Produzione dei foraggi

Table VI: Produzione dei cereali. Columns: Cereali, Superficie complessiva, Produzione (q.).

Table VII: Produzione dei foraggi. Columns: Foraggi, Prod. Tot., media 1923-1928, 1929.

(\*) Vedi « Avvertenze alle tavole »: pag. 3.



110. - CANAZEI

REGIONE AGRARIA DI MONTAGNA

ZONA AGRARIA

DELL'EX - CIRCONDARIO DI CAVALESE

Tav. III.

I. - Dati generali

Table with 5 main columns: 1. Dati geografici, 2. Popolazione (Censim. 21-IV-1931-IX), 3. Popolazione agricola (\*), 4. Aziende agricole (\*), 5. Bestiame (\*). Includes data on territory, population, and livestock.

II. - Superficie del Comune (1929)

III. - Superficie dei seminativi (1929)

IV. - Superficie delle colture legnose (1929)

Table II: Superficie del Comune (1929). Columns: QUALITÀ DI COLTURA, SUPERFICIE ettari (qualità di coltura, totale), % DELLA SUPERFICIE (agr. forest., terr. totale).

Table III: Superficie dei seminativi (1929). Columns: COLTIVAZIONI, SUPERFICIE ettari, % DELLA SUPERFICIE (lorda seminativi, agr. forest.).

Table IV: Superficie delle colture legnose (1929). Columns: COLTIVAZIONI, SUPERFICIE INTEGRANTE (colture legnose specializzate), SUPERFICIE RIPETUTA (coltivazioni legnose).

V. - Superficie e produzione delle singole coltivazioni

Table V: Superficie e produzione delle singole coltivazioni. Large table with columns for QUALITÀ DI COLTURA, SUPERFICIE (1929), and PRODUZIONE (in quintali) for various crops like cereals and legumes.

VI. - Produzione dei cereali

VII. - Produzione dei foraggi

Table VI: Produzione dei cereali. Columns: CEREALI, SUPERFICIE complessiva, PRODUZIONE (q.) media per ettaro and totale in base al rend. unit.

Table VII: Produzione dei foraggi. Columns: FORAGGI, PROD. TOT. (media 1923-1928, 1929), and detailed production data for forage crops.

(\* Vedi « Avvertenze alle tavole »: pag. 3.

111. - CAPRIANA

REGIONE AGRARIA DI MONTAGNA

ZONA AGRARIA

DELL' EX-CIRCONDARIO DI CAVALESE

Tav. III.

I. - Dati generali

Table with 5 main columns: 1. Dati geografici, 2. Popolazione (Censim. 21-IV-1931-IX), 3. Popolazione agricola (\*), 4. Aziende agricole (\*), 5. Bestiame (\*). Includes data on territory, population, and livestock.

II. - Superficie del Comune (1929)

III. - Superficie dei seminativi (1929)

IV. - Superficie delle colture legnose (1929)

Table II: Superficie del Comune (1929). Columns: QUALITÀ DI COLTURA, SUPERFICIE ettari (semplici, con piante legnose, totale), % DELLA SUPERFICIE (agr. e forest., territoriale).

Table III: Superficie dei seminativi (1929). Columns: COLTIVAZIONI, SUPERFICIE ettari, % DELLA SUPERFICIE (lorda seminativi, agr. e forest.).

Table IV: Superficie delle colture legnose (1929). Columns: COLTIVAZIONI, SUPERFICIE INTEGRANTE (colture legnose specializzate), SUPERFICIE RIPETUTA (coltivazioni legnose).

V. - Superficie e produzione delle singole coltivazioni

Table V: Superficie e produzione delle singole coltivazioni. Large table with columns for QUALITÀ DI COLTURA, SUPERFICIE (1929), and PRODUZIONE (in quintali) for various crops like cereals and legumes.

(\*) Grano saraceno. - (\*\*) Nel vigneto. - (\*\*\*) Ha. 38 consociati alle patate, ha. 1 al granturco maggengo; ha. 5 nel vigneto. - (\*\*\*\*) Erba medica. - (\*\*\*\*\*) Avena e rape da foraggio. - (\*\*\*\*\*) Altri prodotti da colture legnose, rispettivamente nel sessennio 1923-28 e nell'anno 1929: legna da ardere, q. 107 e q. 107. - (\*\*\*\*\*) Strame: 1923-28, q. 2.500; 1929, q. 2.500.

VI. - Produzione dei cereali

VII. - Produzione dei foraggi

Table VI: Produzione dei cereali. Columns: CEREALI, SUPERFICIE complessiva 1929 ettari, PRODUZIONE (q.) media per ettaro, totale in base al rend. unit.

Table VII: Produzione dei foraggi. Columns: FORAGGI, PROD. TOT. (media 1927-1928, 1929), PROD. TOT. (media 1923-1928, 1929).

(\*) Vedi « Avvertenze alle tavole »: pag. 3.



113. - CAVALESE

ZONA AGRARIA

REGIONE AGRARIA DI MONTAGNA

DELL' EX - CIRCONDARIO DI CAVALESE

Tav. III.

I. - Dati generali

Table with 5 columns: 1. Dati geografici, 2. Popolazione (Censim. 21-IV-1931-LX), 3. Popolazione agricola (Censim. agr. 19-III-1930-VIII), 4. Aziende agricole (Censim. agr. 19-III-1930-VIII), 5. Bestiame (Censim. agr. 19-III-1930-VIII).

II. - Superficie del Comune (1929)

III. - Superficie dei seminativi (1929)

IV. - Superficie delle colture legnose (1929)

Table showing land use by quality (QUALITÀ DI COLTURA) and surface area (SUPERFICIE ettari) for 1929.

Table showing land use by cultivation type (COLTIVAZIONI) and surface area (SUPERFICIE ettari) for 1929.

Table showing land use by type of woody cultivation (COLTIVAZIONI) and surface area (SUPERFICIE) for 1929.

V. - Superficie e produzione delle singole colture (1929)

Large table detailing the surface area and production of individual crops (COLTIVAZIONI) in 1929, categorized by quality and type.

VI. - Produzione dei cereali

VII. - Produzione dei foraggi

Table showing the production of cereals (CEREALI) in 1929, including surface area and yield.

Table showing the production of forage (FORAGGI) in 1929, including surface area and yield.

(\*) Vedi « Avvertenze alle tavole »: pag. 3.





115. - E G N A

REGIONE AGRARIA DI MONTAGNA

ZONA AGRARIA

DELL'EX-CIRCONDARIO DI CAVALESE

Tav. III.

I. - Dati generali

Table I: General data including population, agricultural population, and agricultural enterprises.

II. - Superficie del Comune (1929)

III. - Superficie dei seminativi (1929)

IV. - Superficie delle colture legnose (1929)

Table II: Surface of the municipality (1929) by quality of cultivation.

Table III: Surface of arable lands (1929) by cultivation type.

Table IV: Surface of woody crops (1929) by cultivation type.

V. - Superficie e produzione delle singole coltivazioni

Table V: Surface and production of individual crops, divided into arable lands and woody crops.

VI. - Produzione dei cereali

VII. - Produzione dei foraggi

Table VI: Production of cereals, including wheat, rice, and other grains.

Table VII: Production of forage, including hay and other feed crops.

(\*) Vedi « Avvertenze alle tavole »: pag. 3.

116. - MAGRÈ ALL'ADIGE

REGIONE AGRARIA DI MONTAGNA

ZONA AGRARIA

DELL'EX-CIRCONDARIO DI CAVALESE

Tav. III.

I. - Dati generali

Table with 5 main columns: 1. Dati geografici, 2. Popolazione, 3. Popolazione agricola, 4. Aziende Agricole, 5. Bestiame. Includes data on territory, population, agricultural population, farms, and livestock.

II. - Superficie del Comune (1929)

Table showing land surface by quality and use. Columns include QUALITÀ DI COLTURA, SUPERFICIE (ettari), and % DELLA SUPERFICIE (agr. e forest., terr. forestale).

III. - Superficie dei seminativi (1929)

Table showing surface of arable lands. Columns include COLTIVAZIONI, SUPERFICIE (ettari), and % DELLA SUPERFICIE (lorda seminativi, agr. e forest.).

IV. - Superficie delle colture legnose (1929)

Table showing surface of woody crops. Columns include COLTIVAZIONI, SUPERFICIE INTEGRANTE, and SUPERFICIE RIPETUTA. Includes sub-columns for specialized and repeated woody crops.

V. - Superficie e produzione delle singole coltivazioni

Large table showing surface and production of individual crops. Columns include QUALITÀ DI COLTURA, SUPERFICIE (1929), and PRODUZIONE (in quintali). Lists various crops like wheat, corn, legumes, etc.

VI. - Produzione dei cereali

Table showing production of cereals. Columns include CEREALI, SUPERFICIE complessiva, and PRODUZIONE (q.) per ettaro and totale in base al rend. unit.

VII. - Produzione dei foraggi

Table showing production of forage. Columns include FORAGGI, PROD. TOT. (1923-1928, 1929), and PROD. TOT. (1923-1928, 1929). Includes details on forage types and utilization.

(\*) Vedi « Avvertenze alle tavole »: pag. 3.



117. - MOENA

REGIONE AGRARIA DI MONTAGNA

ZONA AGRARIA

Tav. III.

I. - Dati generali

DELL'EX-CIRCONDARIO DI CAVALES E

Table I: Dati generali. Columns include: 1. Dati geografici, 2. Popolazione (Censim. 21-IV-1931-IX), 3. Popolazione agricola (\*), 4. Aziende agricole (\*), 5. Bestiame (\*).

II. - Superficie del Comune (1929)

III. - Superficie dei seminativi (1929)

IV. - Superficie delle colture legnose (1929)

Table II: Superficie del Comune (1929). Columns: QUALITÀ DI COLTURA, SUPERFICIE ettari (qualità di coltura, totale), % DELLA SUPERFICIE (agr. e forest., territoriale).

Table III: Superficie dei seminativi (1929). Columns: COLTIVAZIONI, SUPERFICIE ettari, % DELLA SUPERFICIE (lorda seminativi, agr. e forest.).

Table IV: Superficie delle colture legnose (1929). Columns: COLTIVAZIONI, SUPERFICIE INTEGRANTE (colture legnose specializzate), SUPERFICIE RIPETUTA (coltivazioni legnose).

V. - Superficie e produzione delle singole coltivazioni

Table V: Superficie e produzione delle singole coltivazioni. Columns: QUALITÀ DI COLTURA, SUPERFICIE (1929), PRODUZIONE (in quintali).

(\*) Barbabietole da foraggio. - (\*) Rape da foraggio. - (\*) Strame: 1923-28, q. 3.500; 1929, q. 3.500.

VI. - Produzione dei cereali

VII. - Produzione dei foraggi

Table VI: Produzione dei cereali. Columns: CEREALI, SUPERFICIE complessiva, PRODUZIONE (q.).

Table VII: Produzione dei foraggi. Columns: FORAGGI, PROD. TOT. (1923-1928, 1929).

(\*) Vedi « Avvertenze alle tavole »: pag. 3.



118. - MONTAGNA

REGIONE AGRARIA DI MONTAGNA

ZONA AGRARIA

DELL'EX-CIRCONDARIO DI CAVALESE

Tav. III.

I. - Dati generali

Table I: General data. Columns include: 1. Dati geografici (Geographical data), 2. Popolazione (Censim. 21-IV-1981-IX), 3. Popolazione agricola (Censim. agr. 19-III-1980-VIII), 4. Aziende agricole (Censim. agr. 19-III-1980-VIII), 5. Bestiame (Censim. agr. 19-III-1980-VIII).

II. - Superficie del Comune (1929)

III. - Superficie dei seminativi (1929)

IV. - Superficie delle colture legnose (1929)

Table II: Surface of the Municipality (1929). Columns: QUALITÀ DI COLTURA, SUPERFICIE ettari (qualità di coltura, totale), % DELLA SUPERFICIE (agr. e forest., territoriale).

Table III: Surface of arable land (1929). Columns: COLTIVAZIONI, SUPERFICIE ettari, % DELLA SUPERFICIE (lorda seminativi, agr. e forest.).

Table IV: Surface of woody crops (1929). Columns: COLTIVAZIONI, SUPERFICIE INTEGRANTE (colture legnose specializzate), SUPERFICIE RIPETUTA (coltivazioni legnose).

V. - Superficie e produzione delle singole coltivazioni

Table V: Surface and production of individual crops. Columns: QUALITÀ DI COLTURA E COLTIVAZIONI, SUPERFICIE (1929), PRODUZIONE (in quintali), QUALITÀ DI COLTURA E COLTIVAZIONI, SUPERFICIE (1929), PRODUZIONE (in quintali).

VI. - Produzione dei cereali

VII. - Produzione dei foraggi

Table VI: Production of cereals. Columns: CEREALI, SUPERFICIE complessiva, PRODUZIONE (q.) (media per ettaro, totale in base al rend. unit.).

Table VII: Production of forage. Columns: FORAGGI, PROD. TOT. (media 1923-1928, 1929), FORAGGI, PROD. TOT. (media 1923-1928, 1929).

(\*) Vedi « Avvertenze alle tavole »: pag. 3.

Tav. III.

I. - Dati generali

Table with 5 main columns: 1. Dati geografici, 2. Popolazione (Censim. 21-IV-1931-IX), 3. Popolazione agricola (\*), 4. Aziende agricole (\*), 5. Bestiame (\*). Includes data on territory, population, and livestock.

II. - Superficie del Comune (1929)

III. - Superficie dei seminativi (1929)

IV. - Superficie delle colture legnose (1929)

Table II: Superficie del Comune (1929). Columns: QUALITÀ DI COLTURA, SUPERFICIE ettari, % DELLA SUPERFICIE. Rows include seminativi, prati permanenti, pascoli, etc.

Table III: Superficie dei seminativi (1929). Columns: COLTIVAZIONI, SUPERFICIE ettari, % DELLA SUPERFICIE. Rows include cereali, colture industriali, etc.

Table IV: Superficie delle colture legnose (1929). Columns: COLTIVAZIONI, SUPERFICIE INTEGRANTE, SUPERFICIE RIPETUTA. Rows include vitigni, olivi, agrumi, etc.

V. - Superficie e produzione delle singole colture

Table V: Superficie e produzione delle singole colture. Large table with columns for QUALITÀ DI COLTURA, SUPERFICIE (1929), and PRODUZIONE (in quintali). Rows list various crops like wheat, corn, etc.

VI. - Produzione dei cereali

VII. - Produzione dei foraggi

Table VI: Produzione dei cereali. Columns: CEREALI, SUPERFICIE complessiva, PRODUZIONE (q.). Rows include Frumento, Riso, etc.

Table VII: Produzione dei foraggi. Columns: FORAGGI, PROD. TOT. Rows include Prati avvicendati, Erbai annuali, etc.

(\*) Vedi « Avvertenze alle tavole »: pag. 3

120. - PREDAZZO

REGIONE AGRARIA DI MONTAGNA

ZONA AGRARIA

DELL' EX-CIRCONDARIO DI CAVALESE

Tav. III.

I. - Dati generali

Table I: General data including population (total and agricultural), agricultural holdings, and livestock statistics.

II. - Superficie del Comune (1929)

Table II: Land area of the municipality in 1929, categorized by quality of cultivation and type of land.

III. - Superficie dei seminativi (1929)

Table III: Land area of arable land in 1929, categorized by cultivation type.

IV. - Superficie delle colture legnose (1929)

Table IV: Land area of woody crops in 1929, categorized by cultivation type.

V. - Superficie e produzione delle singole coltivazioni

Table V: Detailed data on the area and production of individual crops, including cereals, legumes, and woody crops.

VI. - Produzione dei cereali

Table VI: Production of cereals, showing area and yield for various types of grain.

VII. - Produzione dei foraggi

Table VII: Production of forage, showing area and yield for various types of feed crops.

(\*) Vedi « Avvertenze alle tavole »: pag. 3.



121. - SALORNO

REGIONE AGRARIA DI MONTAGNA

ZONA AGRARIA

DELL'EX-CIRCONDARIO DI CAVALESE

Tav. III.

L. - Dati generali

Table with 5 main columns: 1. Dati geografici, 2. Popolazione (Censim. 21-IV-1931-IX), 3. Popolazione agricola (\*), 4. Aziende agricole (\*), 5. Bestiame (\*). Includes data for Montagna, population, agricultural occupations, farms, and livestock.

II. - Superficie del Comune (1929)

III. - Superficie dei seminativi (1929)

IV. - Superficie delle colture legnose (1929)

Table II: Superficie del Comune (1929). Columns: QUALITÀ DI COLTURA, SUPERFICIE ettari (semplici, con piante legnose, totale), % DELLA SUPERFICIE (agr. e forest., territoriale).

Table III: Superficie dei seminativi (1929). Columns: COLTIVAZIONI, SUPERFICIE ettari, % DELLA SUPERFICIE (lorda seminativi, agr. e forest.).

Table IV: Superficie delle colture legnose (1929). Columns: COLTIVAZIONI, SUPERFICIE INTEGRANTE (colture legnose specializzate), SUPERFICIE RIPETUTA (coltivazioni legnose).

V. - Superficie e produzione delle singole coltivazioni

Table V: Superficie e produzione delle singole coltivazioni. Large table with columns for QUALITÀ DI COLTURA, SUPERFICIE (1929), and PRODUZIONE (in quintali) for various crops like Frumento, Orzo, Avena, etc.

VI. - Produzione dei cereali

VII. - Produzione dei foraggi

Table VI: Produzione dei cereali. Columns: CEREALI, SUPERFICIE complessiva, PRODUZIONE (q.) media per ettaro, totale in base al rend. unit.

Table VII: Produzione dei foraggi. Columns: FORAGGI, PROD. TOT. (media 1923-1928, 1929), PROD. TOT. (media 1923-1928, 1929).

(\* Vedi « Avvertenze alle tavole »: pag. 3.



122. - TERMENO

ZONA AGRARIA

REGIONE AGRARIA DI MONTAGNA

DELL'EX-CIRCONDARIO DI CAVALESE

Tav. III.

I. - Dati generali

Table with 5 main columns: 1. Dati geografici, 2. Popolazione (Censim. 21-IV-1931-IX), 3. Popolazione agricola (\*), 4. Aziende agricole (\*), 5. Bestiame (\*). Includes data for Montagna province and agricultural statistics.

II. - Superficie del Comune (1929)

Table showing land use by quality (QUALITÀ DI CULTURA) in hectares (ettari) and percentage of total surface area. Categories include seminative, permanent pastures, and forested areas.

III. - Superficie dei seminativi (1929)

Table showing the surface area of sown lands (COLTIVAZIONI) in hectares, categorized by crop type (e.g., cereals, industrial crops, permanent crops).

IV. - Superficie delle colture legnose (1929)

Table showing the surface area of woody crops (COLTIVAZIONI) in hectares, categorized by type (e.g., vines, olives, citrus, fruit trees).

V. - Superficie e produzione delle singole coltivazioni

Large table detailing the surface area and production of individual crops. It lists various crops like wheat, rice, legumes, and woody plants, with columns for surface area, production in quintals, and base yield.

VI. - Produzione dei cereali

Table showing the production of cereals (CEREALI) in quintals, categorized by crop type and production year (1923-28 vs 1929).

VII. - Produzione dei foraggi

Table showing the production of forage (FORAGGI) in quintals, categorized by type (e.g., permanent pastures, permanent meadows) and production year.

(\*) Vedi « Avvertenze alle tavole »: pag. 3.

123. - TÈSERO

REGIONE AGRARIA DI MONTAGNA

ZONA AGRARIA

DELL'EX-CIRCONDARIO DI CAVALESE

Tav. III.

I. - Dati generali

Table with 5 main columns: 1. Dati geografici, 2. Popolazione, 3. Popolazione agricola, 4. Aziende agricole, 5. Bestiame. Includes data for Montagna and various agricultural metrics.

II. - Superficie del Comune (1929)

Table showing land use by quality (Semnativi, Prati permanenti, etc.) and total surface area in hectares.

III. - Superficie dei seminativi (1929)

Table showing the surface area of various crops (Cereali, Coltivazioni industriali, etc.) and their percentage of the total agricultural surface.

IV. - Superficie delle colture legnose (1929)

Table showing the surface area of different types of woody crops (Viti, Olivi, Agrumi, etc.) and their percentage of the total woody surface.

V. - Superficie e produzione delle singole coltivazioni

Large table detailing the surface area and production of individual crops, categorized into Semnativi, Prati, and Coltive legnose. Includes sub-tables for production in quintals and base yield.

VI. - Produzione dei cereali

Table showing the production of cereals (Frumento, Riso, Granoturco, etc.) in quintals, broken down by type and year.

VII. - Produzione dei foraggi

Table showing the production of forage (Prati avvicendati, Erbai annuali, etc.) in quintals, including details on accessory production.

(\*) Vedi « Avvertenze alle tavole »: pag. 3.

124. - TRÒDNA

REGIONE AGRARIA DI MONTAGNA

ZONA AGRARIA

DELL'EX-CIRCONDARIO DI CAVALESE

Tav. III.

I. - Dati generali

Table with 5 main columns: 1. Dati geografici, 2. Popolazione (Censim. 21-IV-1931-IX), 3. Popolazione agricola (\*), 4. Aziende agricole (\*), 5. Bestiame (\*). Includes data for Montagna area.

II. - Superficie del Comune (1929)

III. - Superficie dei seminativi (1929)

IV. - Superficie delle colture legnose (1929)

Table II: Superficie del Comune (1929). Columns: QUALITÀ DI COLTURA, SUPERFICIE ettari (semplici, con piante legnose, totale), % DELLA SUPERFICIE (agr. e forest., territoriale).

Table III: Superficie dei seminativi (1929). Columns: COLTIVAZIONI, SUPERFICIE ettari, % DELLA SUPERFICIE (lorda seminativi, agr. e forest.).

Table IV: Superficie delle colture legnose (1929). Columns: COLTIVAZIONI, SUPERFICIE INTEGRANTE (ettari, % colture special., n. medio piante per ha., forme preval. di allev.), SUPERFICIE RIPETUTA (coltivazioni legnose).

V. - Superficie e produzione delle singole coltivazioni

Table V: Superficie e produzione delle singole coltivazioni. Large table with columns for QUALITÀ DI COLTURA, SUPERFICIE (1929), and PRODUZIONE (in quintali) for various crops like Frumento, Riso, etc.

VI. - Produzione dei cereali

VII. - Produzione dei foraggi

Table VI: Produzione dei cereali. Columns: CEREALI, SUPERFICIE complessiva, PRODUZIONE (q.) media per ettaro, totale in base al rend. unit.

Table VII: Produzione dei foraggi. Columns: FORAGGI, PROD. TOT. (media 1923-1928, 1929), PROD. TOT. (media 1923-1928, 1929).

(\* Vedi « Avvertenze alle tavole »: pag. 3.







126. - VALFLORIANA

REGIONE AGRARIA DI MONTAGNA

ZONA AGRARIA

DELL'EX-CIRCONDARIO DI CAVALESE

Tav. III.

I. - Dati generali

Table with 5 main columns: 1. Dati geografici, 2. Popolazione (Censim. 21-IV-1931-IX), 3. Popolazione agricola (\*), 4. Aziende agricole (\*), 5. Bestiame (\*). Includes data for Montagna territory, population statistics, agricultural enterprises, and livestock counts.

II. - Superficie del Comune (1929)

Table showing land area in hectares and percentage of agricultural and forest land. Columns include quality of cultivation, simple and complex plantations, total area, and percentages for agricultural and forest land.

III. - Superficie dei seminativi (1929)

Table showing the area of arable land in hectares and percentage of total agricultural area. Lists various crops like cereals, industrial plants, and other cultivations.

IV. - Superficie delle colture legnose (1929)

Table showing the area of woody crops in hectares and percentage of total agricultural area. Includes categories like vineyards, olive groves, citrus, and other woody plants.

V. - Superficie e produzione delle singole coltivazioni

Large table detailing the area and production of individual crops. It is divided into two main sections: 'Seminativi' (arable crops) and 'Colture legnose' (woody crops). Each section lists crop types, area in hectares, and production in quintals.

(1) Grano saraceno. - (2) Ha. 22 consociati alle patate, ha. 1 al granturco maggengo. - (3) Barbabietole da foraggio. - (4) Avena e rape da foraggio. - (5) Strame: 1923-28, q. 1.500; 1929, q. 1.500.

VI. - Produzione dei cereali

Table showing the production of cereals, divided into wheat, rice, and other minor cereals. Columns include area, average yield per hectare, and total production.

VII. - Produzione dei foraggi

Table showing the production of forage crops, including hay and other feed crops. Columns include area, total production, and average yield per hectare.

(\*) Vedi « Avvertenze alle tavole »: pag. 3.

127. - VIGO DI FASSA

REGIONE AGRARIA DI MONTAGNA

ZONA AGRARIA

DELL'EX-CIRCONDARIO DI CAVALESE

Tav. III.

I. - Dati generali

Table I: General data including geographical coordinates, population (total and agricultural), agricultural enterprises, and livestock statistics.

II. - Superficie del Comune (1929)

Table II: Land area of the municipality in 1929, categorized by quality of cultivation and type of land.

III. - Superficie dei seminativi (1929)

Table III: Land area of arable lands in 1929, categorized by cultivation type and total area.

IV. - Superficie delle colture legnose (1929)

Table IV: Land area of woody crops in 1929, categorized by cultivation type and total area.

V. - Superficie e produzione delle singole coltivazioni

Table V: Detailed data on the area and production of individual crops, including cereals, woody crops, and other agricultural products.

VI. - Produzione dei cereali

Table VI: Production of cereals, showing area and yield for various types of wheat, rice, and other grains.

VII. - Produzione dei foraggi

Table VII: Production of forage, including hay and other feed crops, with area and yield data.

(\*) Vedi « Avvertenze alle tavole »: pag. 3.

Tav. III.

I. - Dati generali.

Table with 5 main columns: 1. Dati geografici, 2. Popolazione, 3. Popolazione agricola, 4. Aziende agricole, 5. Bestiame. Includes data for Montagna province and territorial statistics.

II. - Superficie del Comune (1929)

III. - Superficie dei seminativi (1929)

IV. - Superficie delle colture legnose (1929)

Table II: Superficie del Comune (1929). Columns: QUALITÀ DI COLTURA, SUPERFICIE ettari, % DELLA SUPERFICIE. Rows include seminativi, prati permanenti, pascoli, etc.

Table III: Superficie dei seminativi (1929). Columns: COLTIVAZIONI, SUPERFICIE ettari, % DELLA SUPERFICIE. Rows include cereali, colture industriali, etc.

Table IV: Superficie delle colture legnose (1929). Columns: COLTIVAZIONI, SUPERFICIE INTEGRANTE, SUPERFICIE RIPETUTA. Rows include viti, olivi, agrumi, etc.

V. - Superficie e produzione delle singole colture

Table V: Superficie e produzione delle singole colture. Large table with columns for N. elenco coltiva., QUALITÀ DI COLTURA, SUPERFICIE (1929), PRODUZIONE (in quintali). Rows list various crops like Frumento, Riso, etc.

VI. - Produzione dei cereali

VII. - Produzione dei foraggi

Table VI: Produzione dei cereali. Columns: CEREALI, SUPERFICIE complessiva, PRODUZIONE (q.). Rows include Frumento, Riso, etc.

Table VII: Produzione dei foraggi. Columns: FORAGGI, PROD. TOT. Includes production of hay and other forage crops.

(\*) Vedi « Avvertenze alle tavole »: pag. 3.

# CATASTO AGRARIO DELLA PROVINCIA DI TRENTO

(FASCICOLO 21)

## ERRATA-CORRIGE

Pagina	Quadro	R i g a	Colonna	Errata	Corrige
17	V	riga 3 <sup>a</sup> delle note - nota (1 <sup>a</sup> )	—	48 % irrigui	4,8 % irrigui
26	I-2	Agglomerata	—	782	1.782
27	IV	Sostegni vivi	8	751	—
„	„	Gelsi	„	327	827
29	V	Fumento-tenero	11	1.760	1.760
32	V	Viti a)	11	1.850	1.860
33	V	Erbal: annuali; intercalari	10	3,3	13,3
„	„	Gelsi b)	10	0,8	8,0
49	IV	Viti	9	1.120	1.200
„	V	Granoturco-maggengo	8	20,6	25,0
„	„	Viti a)	10	30,0	50,0
50	V	Orzo	8	19	13
60	II	Prati permanenti	2	485	486
„	V	Castagneti da frutto	11	1.446	1.440
62	V	Nelle tare, riposi, incolti, ecc.	5	24	04
79	V	Erbal: annuali; intercalari	7	3,1	—
82	V	Viti b)	8-9	0,6	6,0
88	II	Boschi - altri boschi	4	2.175	2.157
98	I-1	Posizione geografica del Centro princ. - lat.	—	55°	45°
105	V	Peri a)	10	0,0	10,0
118	V	Prati permanenti	11	14.858	14.850
123	V	Nelle tare, riposi, incolti, ecc.	8	—	3,1
131	II	Superficie agraria e forestale	6	96,2	96,3
„	V	Boschi - Totale	3-4	1.613-55,4	1.614-56,4
„	„	Incolti produttivi	3	123	128
141	V	Orti familiari	7	,5	3,5
142	V	Viti a)	7	6,0	61,0
143	V	Altri ortaggi	3	1	—
„	„	„	4	0,1	—
„	„	„	7-9-10-11-12	3,5	—
„	„	Orti familiari	3	—	1
„	„	„	4	—	0,1
„	„	„	7-9-10-11-12	—	3,5
145	VII	Totale	3	12.081	11.081
153	V	Orzo	11	45	50