

ISTITUTO CENTRALE DI STATISTICA DEL REGNO D'ITALIA

CATASTO AGRARIO

1929 - VIII



COMPARTIMENTO DELLA LOMBARDIA
PROVINCIA DI VARESE

FASCICOLO 19



ROMA
ISTITUTO POLIGRAFICO DELLO STATO
LIBRERIA
1935 - ANNO XIII

PUBBLICAZIONI DEL CATASTO AGRARIO E DEL CATASTO FORESTALE DEL REGNO D'ITALIA

CATASTO AGRARIO 1910

FASCICOLI COMPARTIMENTALI PUBBLICATI (1)

Vol. II - <i>Compartimento della Lombardia</i>	- Introduzione (1914).....	L. 10 —
Vol. II - <i>Compartimento della Lombardia</i>	- Fascicolo unico (1913).....	» 10 —
Vol. III - <i>Compartimento del Veneto</i>	- Fascicolo unico con carte topografiche (1915).....	» 6 —
Vol. VI - <i>Compartimento delle Marche, dell' Umbria e del Lazio</i>	- Introduzione (1914).....	» 6 —
Vol. VI - <i>Compartimento delle Marche</i>	- Fascicolo 1° (1912).....	» 6 —
Vol. VI - <i>Compartimento dell' Umbria</i>	- Fascicolo 2° (1911).....	» 6 —
Vol. VI - <i>Compartimento del Lazio</i>	- Fascicolo 3° (1914).....	» 6 —

(1) Per i Compartimenti non elencati non venne dato corso alla pubblicazione

CATASTO AGRARIO 1929-VIII

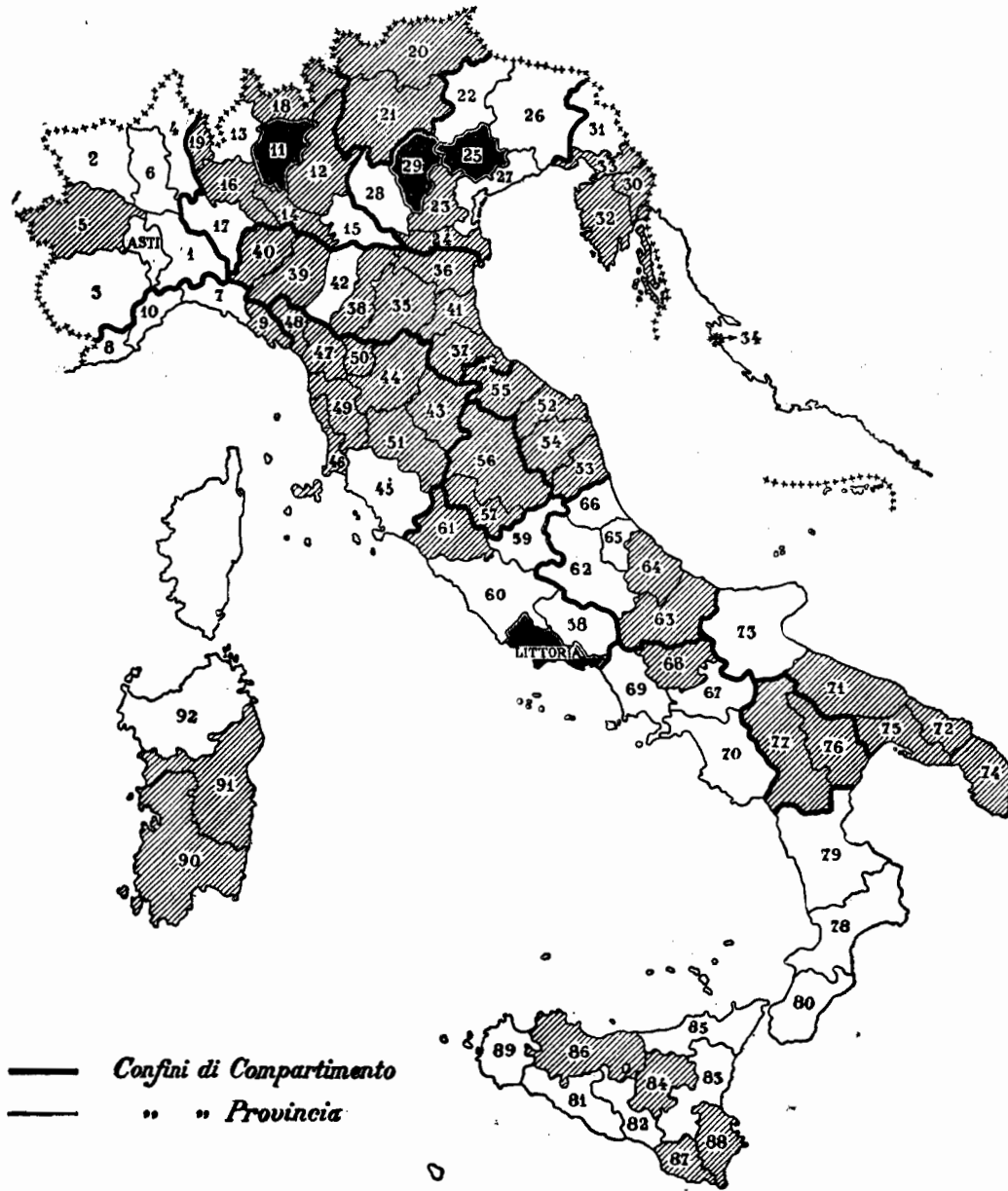
NORME ED ISTRUZIONI

Aggiornamento del Catasto agrario - <i>Formazione del Catasto forestale</i> - Un vol. di pagg. 129.....	L. 15 —
Catasto agrario - <i>Istruzioni aggiuntive per il suo aggiornamento</i> (Circolare n. 65 del 5 maggio 1930-VIII) - di pagg. 27.....	» 3 —
Catasto agrario - <i>Esempio di aggiornamento</i> - Un vol. di pagg. 116.....	» 8 —
Catasto agrario - <i>Istruzioni aggiuntive per la sua formazione « ex novo »</i> (Circolare n. 66 del 5 maggio 1930-VIII) - di pagg. 24.....	» 3 —
Catasto agrario - <i>Esempio di rilevamento « ex novo »</i> - Un volume di pagg. 166.....	» 10 —

FASCICOLI PROVINCIALI PUBBLICATI (1)

* Ancona	n. 52
* Arezzo	» 43
* Ascoli Piceno	» 53
* Bari	» 71
* Benevento	» 68
* Bergamo	» 11
* Bologna	» 35
* Bolzano	» 20
* Brescia	» 12
* Brindisi	» 72
* Cagliari	» 90
** Campobasso	» 63
* Chieti	» 64
* Cremona	» 14
** Enna	» 84
** Ferrara	» 36
* Firenze	» 44
* Fiume	» 30
** Forlì	» 37
* La Spezia	» 9
* Lecce	» 74
** Littoria	—
** Livorno	» 46
* Lucca	» 44
* Macerata	» 54
* Massa e Carrara	» 48
* Matera	» 76
* Milano	» 16
* Modena	» 38
* Nuoro	» 91
* Padova	» 23
* Palermo	» 86
* Parma	» 39
** Perugia	» 56
* Pesaro e Urbino	» 55
* Piacenza	» 40
* Pisa	» 49
* Pistoia	» 50
* Pola	» 32
* Potenza	» 77
* Ragusa	» 87
* Ravenna	» 41
* Rovigo	» 24
** Siena	» 51

* Siracusa	n. 88
* Sondrio	» 18
* Taranto	» 75
** Terni	» 57
* Torino	» 5
* Trento	» 21
* Treviso	» 25
* Trieste	» 33
* Varese	» 19
* Vicenza	» 29
* Viterbo	» 61
* Zara	» 34



(1) Nelle Province contrassegnate con *, la catastazione è stata eseguita con il metodo dell'aggiornamento; in quelle contrassegnate con **, la catastazione è stata eseguita parte *ex-novo* e parte per aggiornamento; nelle altre è stata eseguita *ex-novo*. Il numero di ciascun fascicolo corrisponde a quello della relativa Provincia. Il tratteggio indica l'avvenuta pubblicazione del fascicolo del Catasto agrario; il pieno l'avvenuta pubblicazione del fascicolo sia del Catasto agrario che del Catasto forestale. Il prezzo di ciascun fascicolo è di L. 15. Per il fascicolo della provincia di Siena, con appendice e 8 tavole a colori, il prezzo è di L. 20

Commento ai primi risultati del nuovo Catasto agrario - Un fascicolo di pagg. 14.....	L. 2 —
---	--------

CATASTO FORESTALE

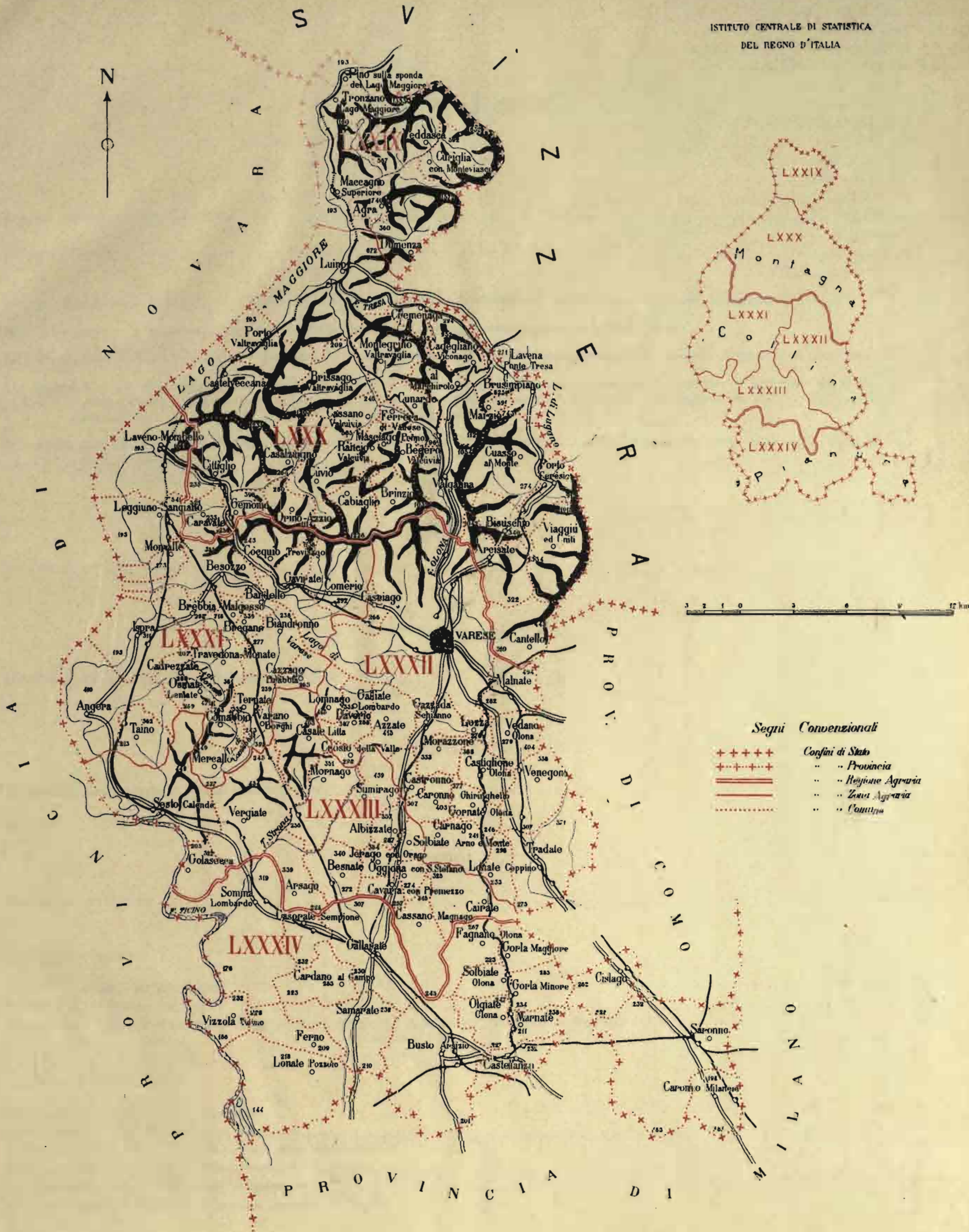
FASCICOLI PROVINCIALI PUBBLICATI

Provincia di Bergamo	- Fasc. 11 - pagg. XVII-256 (1935-XIII).....	L. 20 —
Provincia di Littoria	- Fasc. spec. pagg. XIX-63 (1935-XIII).....	» 20 —
Provincia di Treviso	- Fasc. 25 - pagg. XI-119 (1933-XI).....	» 20 —
Provincia di Vicenza	- Fasc. 29 - pagg. XX-162 (1933-XI).....	» 20 —

333.3350945021/9
 ISTAT - Biblioteca
 Inventario S.B.N. R2491A
 Data 1999

PROVINCIA DI VARESE

ISTITUTO CENTRALE DI STATISTICA
DEL REGNO D'ITALIA



Segni Convenzionali

- +++++ Confini di Stato
- +++ Provincia
- === Regione Agraria
- Zona Agraria
- Comune

REGIONI E ZONE AGRARIE

- | | | |
|-----------------------|-------------------------------------|---------------------------------------|
| MONTAGNA | COLLINA | PIANURA |
| LXXXIX - Maccagno | LXXXI - Basso Varesotto occidentale | LXXXIV - Altopiano asciutto di Varese |
| LXXX - Alto Varesotto | LXXXII - Basso Varesotto orientale | |
| | LXXXIII - Colline gallaratesi | |

INDICE

ELENCO ALFABETICO DEI COMUNI	Pag.	v
CENNI ILLUSTRATIVI	»	VII

- I. *Le rilevazioni.* - 1. Criteri di rilevazione - 2. Qualificazione, classificazione, produzioni - 3. Avvicendamenti.
- II. *Il territorio e la sua repartizione.* - 4. Confini territorio, regioni e zone agrarie - 5. Il terreno.
- III. *Popolazione - Aziende agricole - Bestiame.* - 6. Popolazione - 7. Popolazione agricola - 8. Aziende agricole - 9. Bestiame.
- IV. *Superfici.* - 10. Repartizione per qualità di coltura e coltivazioni: *A) Seminativi semplici e con piante legnose - B) Prati, prati-pascoli e pascoli permanenti - C) Colture legnose specializzate - D) Boschi e castagneti da frutto - E) Incolti produttivi* - 11. Confronti con il Catasto agrario precedente.
- V. *Produzioni unitarie.* - 12. I dati del Catasto agrario 1929 - 13. Confronti con il Catasto agrario precedente - 14. Numero delle piante legnose.
15. Conclusioni.

TAVOLE

AVVERTENZE ALLE TAVOLE	Pag.	3
----------------------------------	------	---

TAVOLA I

RIASSUNTO DELLA PROVINCIA DI VARESE	Pag.	6
---	------	---

TAVOLA I-bis

RIASSUNTO DEL BESTIAME DELLA PROVINCIA DI VARESE	Pag.	8
--	------	---

TAVOLA II

PROVINCIA DI VARESE	Pag.	10
-------------------------------	------	----

Regioni agrarie :

REGIONE AGRARIA DI MONTAGNA	Pag.	11
REGIONE AGRARIA DI COLLINA	»	12
REGIONE AGRARIA DI PIANURA - ZONA AGRARIA LXXXIV - ALTOPIANO ASCIUTTO DI VARESE	»	13

Zone agrarie :

ZONA AGRARIA LXXIX - Maccagno	Pag.	16
ZONA AGRARIA LXXX - Alto varesotto	»	17
ZONA AGRARIA LXXXI - Basso varesotto occidentale	»	20
ZONA AGRARIA LXXXII - Basso varesotto orientale	»	21
ZONA AGRARIA LXXXIII - Colline gallaratesi	»	22
ZONA AGRARIA LXXXIV - Altopiano asciutto di Varese	»	23

TAVOLA III

COMUNI DELLA ZONA AGRARIA LXXIX - Maccagno

1. Agra	Pag.	24	5. Pino sulla sponda del Lago Maggiore	Pag.	28
2. Curiglia con Monteviasco	»	25	6. Tronzano Lago Maggiore	»	29
3. Dumenza	»	26	7. Veddasca	»	30
4. Maccagno Superiore	»	27			

COMUNI DELLA ZONA AGRARIA LXXX - Alto varesotto

8. Arcisate	Pag. 32	24. Cunardo	Pag. 48
9. Bèdero Valcùvia	» 33	25. Cùvio	» 49
10. Bisùschio	» 34	26. Ferrera di Varese	» 50
11. Brinzio	» 35	27. Gemònio	» 51
12. Brissago-Valtravàglia.	» 36	28. Lavena-Ponte Tresa	» 52
13. Brusimpiano	» 37	29. Luino	» 53
14. Cabiàglia	» 38	30. Màrziò	» 54
15. Cadegliano-Viconago.	» 39	31. Masciàgo Primo	» 55
16. Cantello	» 40	32. Montegrino-Valtravàglia	» 56
17. Caravate	» 41	33. Orino-Àzzio.	» 57
18. Casalzuigno.	» 42	34. Porto Cerèsio	» 58
19. Cassano Valcùvia	» 43	35. Porto Valtravàglia.	» 59
20. Castelveccana	» 44	36. Ràncio Valcùvia.	» 60
21. Cittiglio	» 45	37. Valganna	» 61
22. Cremenaga	» 46	38. Val Marchirolo	» 62
23. Cuasso al Monte.	» 47	39. Viggù (già <i>Viggù ed Uniti</i>)	» 63

COMUNI DELLA ZONA AGRARIA LXXXI - Basso varesotto occidentale

40. Angera	Pag. 66	52. Ispra	Pag. 78
41. Bardello	» 67	53. Laveno-Mombello	» 79
42. Besozzo	» 68	54. Leggiuna-Sangiano.	» 80
43. Biandronno	» 69	55. Malgesso	» 81
44. Brèbbia	» 70	56. Mercallo	» 82
45. Bregano.	» 71	57. Monvalle	» 83
46. Cadrezzate	» 72	58. Osmate Lentate	» 84
47. Cazzago Bràbbia	» 73	59. Taino	» 85
48. Còcquio-Trevisago	» 74	60. Ternate.	» 86
49. Comàbbio.	» 75	61. Travedona-Monate	» 87
50. Comèrio	» 76	62. Varano Borghi	» 88
51. Gavirate	» 77		

COMUNI DELLA ZONA AGRARIA LXXXII - Basso varesotto orientale

63. Azzate	Pag. 90	73. Gornate-Olona	Pag. 100
64. Carnago	» 91	74. Lomnago	» 101
65. Caronno Ghiringhèllo	» 92	75. Lonate Ceppino	» 102
66. Casciàgo	» 93	76. Lozza	» 103
67. Castiglione Olona	» 94	77. Malnate	» 104
68. Castronno.	» 95	78. Morazzone	» 105
69. Cròsio della Valle.	» 96	79. Tradate	» 106
70. Davèrio	» 97	80. Varese	» 107
71. Galliate Lombardo.	» 98	81. Vedano Olona.	» 108
72. Gazzada Schianno	» 99	82. Venegono	» 109

COMUNI DELLA ZONA AGRARIA LXXXIII - Colline gallaratesi

83. Albizzate	Pag. 112	91. Jerago con Orago	Pag. 120
84. Arsàgo	» 113	92. Mornago	» 121
85. Besnate	» 114	93. Oggiona con Santo Stèfano.	» 122
86. Cairate	» 115	94. Sesto Calende	» 123
87. Casale Litta.	» 116	95. Solbiate Arno e Monte.	» 124
88. Cassano Magnago	» 117	96. Sumirago	» 125
89. Cavària con Premezzo	» 118	97. Vergiate	» 126
90. Golasecca	» 119		


COMUNI DELLA ZONA AGRARIA LXXXIV - Altopiano asciutto di Varese

98. Busto Arsizio	Pag. 128	128. Gorla Minore	Pag. 138
99. Cardano al Campo.	» 129	129. Lonate Pozzolo	» 139
100. Caronno Milanese	» 130	110. Marnate	» 140
101. Casorate Sempione	» 131	111. Olgiate Olona	» 141
102. Castellanza	» 132	112. Samarate	» 142
103. Cislago	» 133	113. Saronno.	» 143
104. Fagnano Olona	» 134	114. Solbiate Olona.	» 144
105. Ferno	» 135	115. Somma Lombardo	» 145
106. Gallarate	» 136	116. Vizzola Ticino	» 146
107. Gorla Maggiore	» 137		

ELENCO ALFABETICO DEI COMUNI

	Numero di riferimento		Numero di riferimento		Numero di riferimento
Agra	1	Cazzago Bràbbia	47	Marnate	110
Albizzate	83	Cislago	103	Màrzio	30
Angera	40	Cittiglio	21	Masciago Primo	31
Arcisate	8	Còcquio-Trevisago	48	Mercallo	56
Arsago	84	Comàbbio	49	Montegrino-Valtravàglia	32
Azzate	63	Comèrio	50	Monvalle	57
Bardello	41	Cremenaga	22	Morazzone	78
Bèdero Valcùvia	9	Cròsio della Valle	69	Mornago	92
Besnate	85	Cuasso al Monte	23	Oggiona con Santo Stèfano	93
Besozzo	42	Cunardo	24	Olgiate Olona	111
Biandronno	43	Curiglia con Monteviasco	2	Orino-Àzzio	33
Bisùschio	10	Cùvio	25	Osmate Lentate	58
Brèbbia	44	Davèrio	70	Pino sulla sponda del Lago Maggiore	5
Bregano	45	Dumenza	3	Porto Cerèsio	34
Brinzio	11	Fagnano Olona	104	Porto Valtravàglia	35
Brissago-Valtravàglia	12	Ferno	105	Ràncio Valcùvia	36
Brusimpiano	13	Ferrera di Varese	26	Samarate	112
Busto Arsizio	98	Gallarate	106	Saronno	113
Cabiàglia	14	Galliate Lombardo	71	Sesto Calende	94
Cadegliano-Viconago	15	Gavirate	51	Sobbiate Arno e Monte	95
Cadrezzate	46	Gazzada Schianno	72	Solbiate Olona	114
Cairate	86	Gemònio	27	Somma Lombardo	115
Cantello	16	Golasecca	90	Sumirago	96
Caravate	17	Gorla Maggiore	107	Taino	59
Cardano al Campo	99	Gorla Minore	108	Ternate	60
Carnago	64	Gornate-Olona	73	Tradate	79
Caronno Ghiringhello	65	Ispra	52	Travedona-Monate	61
Caronno Milanese	100	Jerago con Orago	91	Tronzano Lago Maggiore	6
Casale Litta	87	Lavena-Ponte Tresa	28	Valganna	37
Casalzuigno	18	Laveno-Mombello	53	Val Marchirolo	38
Casciago	66	Leggiuno-Sangiano	54	Varano Borghi	62
Casorate Sempione	101	Lomnago	74	Varese	80
Cassano Magnago	88	Lonate Ceppino	75	Vedano Olona	81
Cassano Valcùvia	19	Lonate Pozzolo	109	Veddasca	7
Castellanza	102	Lozza	76	Venegono	82
Castelveccana	20	Luino	29	Vergiate	97
Castiglione Olona	67	Maccagno Superiore	4	Viggiù (già <i>Viggiù ed Uniti</i>)	39
Castronno	68	Malgesso	55	Vizzola Ticino	116
Cavària con Premezzo	89	Malnate	77		

N. B. — I Comuni che dopo il 21-IV-1931-IX hanno cambiato denominazione, vengono indicati con la nuova, seguita dalla indicazione fra parentesi, di quella che essi avevano alla data suddetta.



CENNI ILLUSTRATIVI

I Cenni illustrativi, che seguono, si limitano ad esporre alcune brevi considerazioni sulle rilevazioni catastali eseguite e ad interpretarne sinteticamente i risultati negli aspetti più salienti e, ove possibile, nei confronti coi risultati della catastazione agraria precedente.

Non si è trattato, di proposito, delle condizioni economico-agrarie della Provincia, poichè ciò sarà compito delle speciali pubblicazioni compartimentali che seguiranno.

I. — LE RILEVAZIONI.

1. Criteri di rilevazione. — Il Catasto agrario della provincia di VARESE è stato eseguito con il metodo dell'«aggiornamento», assumendo come base di riferimento, i dati del Catasto agrario del 1910⁽¹⁾, e, come elementi sussidiari e di controllo, quelli del Catasto geometrico particellare, secondo le istruzioni a suo tempo impartite⁽²⁾.

Tutti i lavori inerenti all'aggiornamento, organizzati, diretti e coordinati dapprima dal compianto dott. Agostino VOLANTI, già Direttore della Cattedra Ambulante di Agricoltura di Varese e Commissario provinciale per il Catasto agrario, quindi dal dott. Carlo CLIVIO, e da ultimo dal dott. Cristiano BASSO, successo al Volanti nella direzione della Cattedra Ambulante di Agricoltura, furono effettuati dai tecnici della Cattedra stessa. Sul metodo adottato e sui risultati delle indagini eseguite il dottor Clivio ha redatto una pregevole relazione che ha servito per la compilazione dei presenti «Cenni illustrativi».

2. Qualificazione, classificazione, produzioni. — La superficie territoriale dei Comuni, desunta dal nuovo Catasto geometrico, fu riveduta da questo Istituto per tener conto delle variazioni di territorio successivamente subite dai Comuni stessi.

La superficie improduttiva è stata accertata con opportune indagini e verifiche, direttamente eseguite per Comuni. Ottenuta, per differenza, la superficie agraria e forestale, se ne è fatta la discriminazione per qualità di coltura, distinguendo, con sufficiente approssimazione, le qualità di coltura semplici da quelle promiscue di piante erbacee con piante legnose e dalle legnose specializzate, determinando le rispettive tare produttive e improduttive e gli spazi sotto le arborature sottratti alla coltivazione erbacea, secondo le prescritte norme.

Il numero medio delle piante legnose per ettaro è stato rilevato con osservazioni dirette su «aree di saggio» opportunamente scelte⁽³⁾. Dette osservazioni hanno permesso anche di identificare i sistemi di allevamento delle piante e le stazioni di produttività delle piantagioni di vite.

La classificazione dei terreni è stata eseguita con criteri sintetici, in base ai caratteri prevalenti di produttività, e con rife-

rimento anche agli elementi raccolti del Catasto geometrico. Sono state, così, create 4 classi distinguendo i terreni in ottimi (I), buoni (II), mediocri (III) e scadenti (IV).

Le produzioni medie unitarie, per il sessennio 1923-'28 e per l'anno 1929, furono determinate con rilevazioni effettuate in campagna, completandole con indagini presso molte aziende agrarie più rappresentative e tenendo nel dovuto conto anche i risultati delle rilevazioni per il servizio annuale della Statistica agraria.

Per la produzione del frumento hanno servito come utili elementi di confronto anche i dati del «censimento del grano trebbiato a macchina».

3. Avvicendamenti. — Nella regione agraria di montagna, con ristretta superficie a seminativi, non si riscontrano avvicendamenti di tipo regolare: comunemente il frumento e la segale si alternano con la patata e in alcuni casi con il granoturco magengo.

Nella regione di collina e in quella di pianura prevale l'avvicendamento quadriennale, con granoturco o patata nel primo anno, frumento con trifoglio nel secondo, trifoglio nel terzo, frumento o segale nel quarto. Nelle zone agrariamente più progredite, l'indicato avvicendamento si estende a comprendere un altro anno di prato: in tal caso, però, il trifoglio viene sostituito con l'erba medica. Nella regione di pianura e nelle zone delle basse colline, l'adozione dei ricordati avvicendamenti, a ciclo relativamente lungo, è spesso subordinata all'andamento stagionale. Una estate priva o povera di piogge provoca talora una così forte distruzione della cotica dei giovani trifogliai da indurre l'agricoltore a rompere il prato, ricominciando la rotazione.

È ancora da tenere presente che, in molte aziende, soltanto i due terzi circa della superficie a seminativo sono sottoposti ad una regolare successione di colture, mentre la restante parte ospita un ordinamento colturale strettamente legato alle necessità contingenti dei consumi interni dell'azienda o della famiglia contadina e al particolare andamento dei prezzi di mercato dei prodotti.

Il granoturco costituisce la pianta tipica del rinnovo; importanza assai minore ha la patata.

⁽¹⁾ Cfr. MINISTERO DI AGRICOLTURA, INDUSTRIA E COMMERCIO - Ufficio di Statistica Agraria: - *Catasto Agrario del Regno d'Italia* - Vol. II, Fascicolo unico: *Compartimento della Lombardia* (Roma, Tip. Nazionale G. Bertero e C., 1913).

⁽²⁾ Cfr. ISTITUTO CENTRALE DI STATISTICA: *Aggiornamento del Catasto agrario - Formazione del Catasto forestale* - (Tipografia Operaia Romana, Roma, 1928-VI) Reparto Statistica Agraria: *Catasto agrario - Istruzioni aggiuntive per il suo aggiorn-*

namento (Circolare 65 del 5 maggio 1930-VIII) e *Catasto Agrario - Esempio di aggiornamento* (Istituto Poligrafico dello Stato, Roma, 1930-VIII).

⁽³⁾ È da notare che questa rilevazione costituisce una delle più specifiche novità della presente catastazione agraria, essendo stata eseguita per la prima volta in tutti i Comuni con uniformità di metodo.

II. — IL TERRITORIO E LE SUE REPARTIZIONI.

4. Confini, regioni e zone agrarie. — La provincia di Varese (1) è compresa fra 45° 34' e 46° 7' di latitudine nord, e fra 3° 23' e 3° 54' di longitudine ovest dal meridiano di Roma.

Confina: a nord e ad est con la Svizzera; a est con la provincia di Como; a est e a sud con la provincia di Milano; a ovest con la provincia di Novara.

Il territorio della provincia di Varese appartiene per circa un terzo alla montagna, per poco più di due quinti alla collina e per poco più di un quinto alla pianura. A nord la regione montuosa fa parte delle Prealpi lombarde; seguono le colline moreniche del Verbano, fin verso Saronno: succedono quindi i tavolieri diluviali che preannunciano la pianura vera e propria.

Nelle Prealpi del Varesotto si distinguono tre gruppi montuosi: uno, al nord del fiume Tresa, nel quale emergono il monte Cadrigna (m. 1309) e il monte Lema (m. 1622), un altro, a ponente del fiume Olona, che scorre nella Valganna, ove si notano il monte Pian di Nave (m. 1059), il monte Nudo (m. 1285) e il monte Campo dei Fiori (m. 1226); il terzo, ad oriente dell'Olona, col monte Piambello (m. 1129).

Il sistema idrografico fluviale è costituito dal fiume Tresa, che esce dal lago di Lugano e si getta nel Lago Maggiore al di sotto di Luino; dal Bardello, che esce dal lago di Varese e si immette nel Lago Maggiore tra Ispra e Arolo; dall'Olona, che nasce nella Valletta del Brinzio e percorre il territorio per un lungo tratto; dal Ticino, che esce dal Lago Maggiore dirigendosi a sud lungo il confine provinciale di ponente; dalla Bràbbia, che esce dal lago di Cannobbio e si immette in quello di Varese, e da numerosi altri corsi d'acqua a carattere torrentizio in gran parte affluenti dei succitati.

Più interessante risulta il sistema idrografico lacustre, costituito dalla parte orientale del Lago Maggiore, fra Lissanza, al disopra di Sesto Calende, e il confine svizzero, al disopra di Pino; dal tratto occidentale del lago di Lugano; dal lago di Varese, posto in una vasta ed alta conca di verdeggianti colline, e dai laghi di Monate, Elio, Comabbio, Biandronno, Ghirla, Ganna e altri minori.

Numerose e ricche sono le sorgenti d'acqua nelle zone montane; povere e poche in quelle di collina; scarsissime nella pianura, dove la falda di acque freatiche è profonda 17-20 metri, mentre la falda principale scende a 50-55 metri.

A Creva di Luino, da un serbatoio di mc. 1.100.000 sul fiume Tresa si derivano 20 mc. d'acqua, utilizzati, con un salto di m. 24,50 per la produzione di 7050 cav. vap.

A Vizzola Ticino 77 mc. d'acqua, derivati dal Ticino, danno, in tre salti successivi, 28.500 cav. vap.

S'incontrano miniere di scisti bituminosi a Besano di Porto Cerèsio ed a Viggiù; miniere di piombo a Brusimpiano a Valganna ed a Valvassera di Varese; cave di porfidi quarziferi a Cuasso al Monte ed a Valganna. La provincia di Varese comprende 116 Comuni raggruppati nelle 6 zone agrarie sottoindicate, appartenenti due alla regione agraria di montagna, tre alla regione di collina e una a quella di pianura.

(1) La provincia di Varese fu costituita con R. D. L. 2 gennaio 1927, n. 1 con i 161 Comuni dell'ex Circondario di Varese (distaccata dalla provincia di Como) e con 37 Comuni dell'ex Circondario di Gallarate (distaccati dalla provincia di Milano).

(2) I numeri romani che accompagnano la denominazione delle zone sono quelli risultanti dall'elenco delle zone agrarie della Lombardia. Cfr. ISTITUTO CENTRALE DI STATISTICA - « Annali di Statistica », Serie VI, Vol. V, 1929: *Le caratteristiche delle zone agrarie del Regno* e « Annali di Statistica » Serie VI, Vol. XXII, 1932: *Revisione delle zone agrarie secondo le circoscrizioni amministrative dei Comuni in esse compresi* al 21 aprile 1931-IX.

(3) Con R. D. 4 ottobre 1934, n. 2353 il Comune di Viggiù ed Uniti ha assunto la denominazione di Viggiù.

(4) La provincia di Varese è stata la prima Provincia del Regno ad essere provvista di un vero e proprio *Catasto chimico* dei terreni. Secondo il dott. U. Pagliarini, al quale si deve l'intelligente e laboriosa fatica della formazione del detto

REGIONE AGRARIA DI MONTAGNA.

Zona LXXIX (2) — *Maccagno*, con i 7 Comuni di: Agra, Curiglia con Monteviasco, Dumenza, Maccagno Superiore, Pino sulla sponda del Lago Maggiore, Tronzano Lago Maggiore, Veddasca.

Zona LXXX — *Alto Varesotto*, con i 32 Comuni di: Arcisate, Bèdero Valcuvia, Bisùschio, Brinzio, Brissago-Valtravaglia, Brusimpiano, Cabiaglio, Cadegliano-Viconago, Cantello, Caravate, Casalzuigno, Cassano Valcuvia, Castelveciana, Cittiglio, Cremenaga, Cuasso al Monte, Cunardo, Cùvio, Ferrera di Varese, Gemònio, Lavena-Ponte Tresa, Luino, Mârzio, Masciagio Primo, Montegrino-Valtravaglia, Orino-Àzzio, Porto Cerèsio, Porto Valtravaglia, Ràncio-Valcuvia, Valganna, Val Marchirolo, Viggiù ed Uniti (3).

REGIONE AGRARIA DI COLLINA.

Zona LXXXI — *Basso Varesotto occidentale*, con i 23 Comuni di: Angera, Bardello, Besozzo, Biandronno, Brèbbia, Bregano, Cadrezzate, Cazzago Bràbbia, Còcquio Trevisago, Comabbio, Comèrio, Gavirate, Ispra, Laveno-Mombello, Leggiuno-Sangiano, Malgesso, Mercallo, Monvalle, Osmate Lentate, Taino, Ternate, Travedona Monate, Varano Borghi.

Zona LXXXII — *Basso Varesotto orientale*, con i 20 Comuni di: Azzate, Carnago, Caronno Ghiringhello, Casciago, Castiglione Olona, Castronno, Cròsio della Valle, Davèrio, Galliate Lombardo, Gazzada Schianno, Gornate Olona, Lomnago, Lonate Ceppino, Lozza, Malnate, Morazzone, Tradate, Varese, Vedano Olona, Venegono.

Zona LXXXIII — *Colline Gallaratesi*, con i 15 Comuni di: Albizzate, Arsago, Besnate, Cairate, Casale Litta, Cassano Magnago, Cavària con Premezzo, Golasecca, Jerago con Orago, Mornago, Oggiona con Santo Stéfano, Sesto Calende, Solbiate Arno e Monte, Sumirago, Vergiate.

REGIONE AGRARIA DI PIANURA.

Zona LXXXIV — *Altopiano asciutto di Varese*, con i 19 Comuni di: Busto Arsizio, Cardano al Campo, Caronno Milanese, Casorate Sempione, Castellanza, Cislago, Fagnano Olona, Ferno, Gallarate, Gorla Maggiore, Gorla Minore, Lonate Pozzolo, Marnate, Olgiate Olona, Samarate, Saronno, Solbiate Olona, Somma Lombardo, Vizzola Ticino.

La ripartizione dei Comuni secondo le suindicate zone agrarie, giusta le segnalazioni fatte dallo stesso Direttore della Cattedra Ambulante di Agricoltura, risponde abbastanza bene alle condizioni fisico-agrarie della Provincia. L'Istituto si riserva tuttavia di esaminare, come per tutte le altre Provincie, a catastazione agraria ultimata, per tutto il Regno, l'eventuale opportunità di modificazioni. Si mantiene frattanto la ripartizione attuale, anche per facilitare il confronto con le analoghe rilevazioni catastali del 1910 e con altre rilevazioni (demografiche, economiche, finanziarie, ecc.) già eseguite secondo la ripartizione stessa.

5. Il terreno (4). — I terreni della Provincia presentano da luogo a luogo caratteristiche assai diverse, in rapporto alla

catasto, i singoli tipi di terreno sarebbero rappresentati nel complesso della superficie secondo le proporzioni sotto indicate:

	Zona di Maccagno e dell'Alto Varesotto %	Zona del Basso Varesotto Occidentale %	Zona del Basso Varesotto Orientale %	Zona delle Colline Gallaratesi %	Zona dell'Altopiano Varesino asciutto %
Terreni ghiaiosi	29,9	23,2	19,7	7,0	44,2
Terreni sabbiosi	36,5	48,5	20,8	18,2	26,4
Terreni limosi	21,6	18,7	48,9	58,0	25,7
Terreni argillosi	0,4	—	5,7	9,3	0,8
Terreni organici	11,6	9,6	4,7	7,5	2,9

Le indagini del predetto studioso hanno portato alle seguenti conclusioni circa le più importanti caratteristiche dei terreni della Provincia.

« I terreni calcarei formano una piccola minoranza delle terre della Provincia. Il contenuto di carbonato di calcio è, in generale, molto basso ».

(continua)

varietà delle formazioni geologiche da cui prendono origine ⁽¹⁾. Nelle zone di Maccagno, dell'alto Varesotto e del basso Varesotto occidentale, prevalgono i terreni sabbiosi e ghiaiosi molto sciolti e leggeri, con pochissima argilla, permeabilissimi, ricchi di materia organica, per lo più calcio-carenti e di elevata acidità, talora sufficientemente provvisti, ma più sovente poveri di sostanze nutritive assimilabili.

Nelle zone del basso Varesotto orientale e delle colline gallaratesi, predominano i terreni limosi, di medio impasto, di giusta permeabilità, molto fertili, perchè ricchi di sostanze nutritive prontamente assimilabili e di materia organica facilmente decomponibile.

Nell'Altopiano Varesino asciutto abbondano, specie in tutta la plaga che si stende a sud di Gallarate fino al confine con la provincia di Milano, i terreni ghiaiosi e sabbiosi.

« È la zona classica delle *brughiere* e comprende la parte meridionale dei comuni di Somma, Gallarate, Cardano al Campo e i comuni di Vizzola, Ferno, Lonate Pozzolo, Samarate e Busto Arsizio.

Si tratta di terreni di origine quaternaria, diluviale, molto poveri di materiale argilliforme, ricchi invece di sabbia e di ghiaia, nei quali la potenza dello strato coltivabile è molto limitata e variabilissima, tanto che si dà frequente il caso di trovare nel medesimo campo punti in cui la ghiaia e il ciottolame affiorano, circondati da terreno in cui lo strato coltivabile oscilla da 10 a 60-70 cm. di profondità.

Alle deficienze di ordine fisico si congiunge normalmente la mancanza quasi assoluta di calce, una grande povertà di sostanze nutritive prontamente assimilabili, specie acido fosforico e azoto, e una forte acidità». (Cfr. U. PAGLIARINI, *I terreni nella provincia di Varese*, in « Annali delle Sperimentazione Agraria » Vol. VI).

In base a queste caratteristiche geologiche, la repartizione della superficie delle principali qualità di coltura per classi di produttività può ritenersi approssimativamente rappresentata dalle cifre percentuali seguenti:

PROSPETTO N. 1.

CLASSI DI TERRENO	SEMINATIVI		PRATI PERMANENTI	PRATI-PASCOLI PERMANENTI	PASCOLI PERMANENTI	COLTURE LEGNOSE SPECIAZZATE
	semplici	con piante legnose				
1	2	3	4	5	6	7
PROVINCIA						
I	10	19	12	—	5	32
II	32	41	45	—	76	64
III	58	40	42	—	19	4
IV	—	—	1	—	—	—
	100	100	100	—	100	100

(Segue nota)

« I terreni poveri di azoto sono una quantità trascurabile, i terreni mediamente ricchi (1-2‰) formano il 35 % del totale, i terreni ricchi (2-3‰) e molto ricchi (> 3‰) il 65 %. Metà di questi ultimi, il che equivale a dire 1/3 circa dei terreni dell'intera Provincia, contiene azoto non prontamente assimilabile ».

« Prevalgono i terreni acidi: nel loro complesso formano l'85 % del totale. Nelle zone di Maccagno e dell'Alto Varesotto, in quelle del Basso Varesotto occidentale e del Basso Varesotto orientale si ha quasi la stessa proporzione di terreni peracidi (P_h < 5,4), acidi (P_h da 5,4 a 6,4) e subacidi (P_h da 6,5 a 7,0). Nella zona delle Colline Gallaratesi e in quella dell'Altopiano varesino asciutto la proporzione dei terreni peracidi e acidi si innalza notevolmente ».

⁽¹⁾ La regione montana è costituita da « tutta la serie di rocce che vanno dai micascisti del precarbonifero al cretaceo, variamente e intensamente piegate in larghe o strettissime pieghe tagliate da lunghe faglie maggiori o da un grandissimo numero di fratture minori ». La regione di collina è costituita « a oriente da pianori alluvionali terrazzati sui quali poggiano ed emergono vecchie formazioni moreniche a lente ondulazioni ed affiorano pochi dossi rocciosi mesocenozoici; a occidente da una striscia di vecchia pianura morfologicamente alterata dagli ultimi ghiacciai che vi hanno scavata la depressione periferica e vi hanno deposto numerose cerchie moreniche ad anfiteatro degradanti verso i laghi ». La regione di pianura « è costituita da un fondo di ghiaie alluvionali del Quaternario antico ricoperto da numerosi ed estesi con di deiezioni ».

In generale, gli scisti cristallini prevalgono a nord della Tresa e si propagano alquanto a sud a costituire il nucleo delle due anticlinali con il Permiano vulcanico; il Mesozoico occupa la maggior parte della regione montana; il Miocene è limitato alla regione collinare ove affiora anche il Pliocene in minimi lembi e a strati suborizzontali; il Quaternario è diffuso dovunque; aumenta di estensione ed importanza dal monte al piano.

Segue PROSPETTO N. 1.

CLASSI DI TERRENO	SEMINATIVI		PRATI PERMANENTI	PRATI-PASCOLI PERMANENTI	PASCOLI PERMANENTI	COLTURE LEGNOSE SPECIAZZATE
	semplici	con piante legnose				
1	2	3	4	5	6	7
REGIONE DI MONTAGNA						
I	11	9	15	—	4	24
II	41	37	46	—	82	61
III	48	52	38	—	14	15
IV	—	2	1	—	—	—
	100	100	100	—	100	100
REGIONE DI COLLINA						
I	7	11	8	—	8	34
II	24	43	42	—	46	64
III	69	46	49	—	46	2
IV	—	—	1	—	—	—
	100	100	100	100	100	100
REGIONE DI PIANURA						
I	17	28	30	—	—	31
II	41	40	49	—	23	68
III	42	32	21	—	77	—
IV	—	—	—	—	—	1
	100	100	100	100	100	100

6. Popolazione. — Con i Censimenti del 1911, 1921 e 1931 è stata accertata, per la provincia di Varese, la seguente popolazione:

PROSPETTO N. 2.

CENSIMENTI	POPOLAZIONE PRESENTE (*)		POPOLAZIONE RESIDENTE (*)
	in complesso	densità per km. ²	
1	2	3	4
1911 (10 giugno)	331.375	277	353.617
1921 (1° dicembre)	346.099	289	366.451
1931 (21 aprile)	382.462	320	391.127

(*) Riferita alla circoscrizione territoriale esistente alla data del censimento 1931.

La popolazione presente, nel ventennio considerato, è aumentata di 51.087 abitanti (15,4 %) del totale, con una rata annua media d'incremento, dal 1911 al 1931, del 7,2 per mille (6,6 nel Regno, vecchi confini).

La densità, da 277 abitanti per km.², nel 1911, è passata a 320 nel 1931, molto superiore a quella del Regno (133) e di tutte le altre Provincie del Compartimento, eccettuata Milano (725). La densità sale a 597 abitanti per km.² nell'« Altopiano asciutto di Varese » (zona LXXXIV) e si abbassa a 67 nella zona del « Maccagno » (LXXIX).

La zona LXXXII, che comprende il Capoluogo, ha una densità di 455 abitanti per km.² (Vedansi le tavole I e II) ⁽²⁾.

Cfr. MINISTERO DELL'AGRICOLTURA E DELLE FORESTE: *Fondazione per la sperimentazione e la ricerca agraria*. « Annali della Sperimentazione agraria », Vol. VI (Roma, Libreria Internazionale Treves-Treccani-Tumminelli, 1932-X).

⁽²⁾ A dare più completa notizia degli elementi che hanno influito sulle variazioni della popolazione della provincia di Varese, si espongono, qui sotto, i dati (medie annuali) relativi al movimento naturale della popolazione stessa nei trienni 1910-'12 e 1930-'32 (cifre proporzionali a 1.000 abitanti) per regioni agrarie per il complesso della Provincia:

PERIODI	PROVINCIA	MONTAGNA	COLLINA	PIANURA
	1	2	3	4
Natalità	{ 1910-12 30,1 1930-32 18,0	{ 25,7 16,2	{ 28,6 16,2	{ 33,7 20,5
Mortalità	{ 1910-12 18,1 1930-32 12,2	{ 19,9 15,2	{ 17,5 11,7	{ 18,0 11,5
Eccedenza	{ 1910-12 12,0 1930-32 5,8	{ 5,8 1,0	{ 11,1 4,5	{ 15,7 9,0

Si fa presente che nel complesso del Regno si ebbe una natalità del 32,4 per mille nel 1910-'12 e del 25,2 nel 1930-'32; una mortalità, rispettivamente, del 19,8 e del 14,5 ed un'eccedenza del 12,6 e del 10,6.

Nella provincia di Varese la natalità, la mortalità e l'eccedenza dei nati sono, come si vede, sensibilmente inferiori a quelle del Regno.

Da un confronto fra i dati delle tre regioni agrarie si rileva che i coefficienti di natalità e di eccedenza dei nati risultano per entrambi i periodi più elevati nella regione di pianura, la mortalità risulta più bassa nella regione di collina nel 1910-'12 ed in quella di pianura nel 1930-'32. Paragonando, infine, i dati dei due periodi, si nota che dal 1910-'12 al 1930-'32 tutti i coefficienti, sia nell'intera provincia che nelle singole regioni agrarie sono sensibilmente diminuiti.

(Continua)

La popolazione censita nei centri rappresenta l'86,1 % (329.250) della popolazione totale, la quale risulta distribuita per il 15,0 % in montagna, per il 44,1 % in collina e per il 40,9 % in pianura.

Il prospetto che segue indica, anche distintamente per singole regioni agrarie, la distribuzione della popolazione per classi di Comuni, sempre secondo i risultati dell'ultimo censimento demografico.

PROSPETTO N. 3.

Table showing population distribution by number of inhabitants and province. Columns include 'CLASSI DI COMUNI ABITANTI', 'Numero dei Comuni', 'POPOLAZIONE complessiva abitanti', '%', 'dei centri', and 'delle case sparse'.

Table showing population distribution by region (MONTAGNA) and number of inhabitants. Columns include 'CLASSI DI COMUNI ABITANTI', 'Numero dei Comuni', 'POPOLAZIONE complessiva abitanti', '%', 'dei centri', and 'delle case sparse'.

Table showing population distribution by region (COLLINA) and number of inhabitants. Columns include 'CLASSI DI COMUNI ABITANTI', 'Numero dei Comuni', 'POPOLAZIONE complessiva abitanti', '%', 'dei centri', and 'delle case sparse'.

Table showing population distribution by region (PIANURA) and number of inhabitants. Columns include 'CLASSI DI COMUNI ABITANTI', 'Numero dei Comuni', 'POPOLAZIONE complessiva abitanti', '%', 'dei centri', and 'delle case sparse'.

7. Popolazione agricola. — La fisionomia economica della Provincia è prevalentemente industriale. L'agricoltura, secondo i dati dell'ultimo censimento demografico (1), al 21 aprile 1931-IX, interessa solo il 14,6 % della popolazione presente di dieci anni e più esercitante una professione.

Lo scarso grado di ruralità della popolazione è segnalato anche dal basso numero delle famiglie con a capo un addetto

all'agricoltura (19,2 % del totale) e dal numero dei loro componenti (24,3 % del totale).

Notevole invece è la partecipazione della donna all'attività agricola, figurando, nel complesso della popolazione addetta all'agricoltura, per il 20,2 %.

La categoria professionale più rappresentata è quella degli agricoltori conducenti terreni propri, usufruttuari, ecc. (54,9 %). Seguono, con notevole distacco, in ordine decrescente, gli agricoltori fittavoli e subaffittuari (16,0 %), i braccianti e giornalieri di campagna (13,8 %), i coloni (10,9 %) e i salariati ed obbligati (2,4 %).

Considerando le famiglie agricole secondo la posizione del capo famiglia, si rileva come le famiglie dei « conducenti terreni propri » siano ovunque nettamente prevalenti, figurando nella regione agraria di montagna per il 58,5 % del totale; nella regione agraria di pianura per il 57,4 % e in quella di collina per il 54,3 %.

Le famiglie con a capo un « fittavolo » figurano con maggiore frequenza nella regione agraria di collina (18,2 %) e quindi in quella di pianura (17,7 %); nella regione di montagna costituiscono l'11,0 % del numero totale di famiglie agricole. Le famiglie con a capo un « giornaliero di campagna » sono più rappresentate nella regione agraria di montagna, dove figurano per circa un quinto del totale (18,9 %); in proporzioni minori compaiono nella regione agraria di collina (11,2 %) e in proporzioni ancora sensibilmente minori nella regione agraria di pianura (9,5 %).

La proporzione delle famiglie con a capo un « colono » è pressochè uguale nella pianura e nella collina (13,0 % e 12,3 %). Nella montagna esse non rappresentano che l'1,4 % del complesso. Le famiglie con a capo un « altro addetto all'agricoltura » entrano nel complesso per il 10,2 % nella regione di montagna, per il 4,0 % nella regione di collina e per il 2,4 % in quella di pianura.

8. Aziende agricole. — Il Censimento effettuato al 19 marzo 1930 ha rilevato una superficie di ettari 89.376, pari al 74,7 % della superficie territoriale della Provincia. Detta superficie risultava distribuita in 52.461 aziende (2). La repartizione di queste ultime per classi di ampiezza, quale figura nel prospetto che segue, mostra l'elevatissimo grado di appoderamento del suolo, il dominio quasi assoluto della piccola azienda e anche l'importanza dell'unità poderale minima.

PROSPETTO N. 4.

Table showing farm size distribution by form of cultivation. Columns include 'AMPIEZZA DELLE AZIENDE IN HA.', 'Economia diretta', 'Affitto', 'Colonla', 'Mista', and 'In complesso'.

Table showing absolute figures for farm size distribution. Columns include 'Sino a 1 ha.', 'da 1,01 a 3', 'da 3,01 a 5', etc., with corresponding values.

Table showing percentages for farm size distribution. Columns include 'Sino a 1 ha.', 'da 1,01 a 3', 'da 3,01 a 5', etc., with corresponding percentages.

(Segue nota)

Per notizie particolareggiate sulla popolazione vedasi: ISTITUTO CENTRALE DI STATISTICA: VII Censimento generale della popolazione, 21 aprile 1931-IX-Vol. III, Fascicolo 19 - Provincia di Varese (Tipografica Editrice di Roma S. A., 1934-XII). Per i dati nel movimento della popolazione vedansi i volumi annuali: ISTITUTO

CENTRALE DI STATISTICA, Movimento della popolazione secondo gli atti dello Stato civile.

(1) Cfr. ISTITUTO CENTRALE DI STATISTICA. Pubblicazione citata.

(2) Cfr. ISTITUTO CENTRALE DI STATISTICA: Censimento generale dell'agricoltura, 19 marzo 1930 - VIII - Vol. II: Censimento delle aziende agricole - Parte II: Tavole (Roma, Istituto Poligrafico dello Stato, 1935-XIII).

Di fatto, oltre la metà (53,3%) delle aziende ha una superficie non superiore all'ettaro; interessa, nel complesso, poco più di un decimo della totale superficie (11,4%). L'azienda economicamente più importante è rappresentata dalla piccola unità da oltre 1 a 3 ettari, interessando essa sola oltre un terzo della complessiva superficie (37,3%). Proporzioni di territorio notevoli sono anche interessate dalle aziende delle due classi superiori: l'unità da oltre 3 a 5 ettari si estende al 17,8% della superficie; l'unità da oltre 5 a 10 ettari all'11,3%.

La piccola azienda, quindi — volendo considerare tale quella i cui limiti d'ampiezza non vanno oltre i 10 ettari — occupa circa i quattro quinti (77,8%) del territorio. Gli altri tipi d'azienda, sino alla classe da oltre 100 a 500 ettari, interessano quote di territorio non molto diverse.

Il tipo di frazionamento indicato presenta, però, notevoli differenziazioni nelle singole regioni agrarie, specie per quanto riguarda l'importanza delle grandi unità, prevalentemente a carattere silvo-pastorale, che in buona parte sono localizzate nella regione agraria di montagna.

Esaminando il carattere dell'appoderamento nelle singole zone agrarie, si rileva come l'azienda sino a 3 ettari interessi un massimo, del 66,5%, di superficie nella zona LXXXIV di pianura e un minimo, del 24,2%, nella zona LXXIX di montagna; l'azienda della classe immediatamente superiore, da oltre 3 a 5 ettari, un massimo, del 27,4%, nella zona LXXXIII di collina e ad un minimo del 7,4%, nella zona LXXIX di montagna; l'azienda da oltre 5 a 10 ettari, rispettivamente, al 16,3% nella zona LXXXIII di collina e al 6,0% nella zona LXXXIV di pianura; l'azienda da oltre 10 a 20 ettari, l'8,8% nella zona LXXX di montagna e il 2,8% nella zona LXXXIV, di pianura; quella da oltre 20 a 50 ettari il 6,2% nella zona LXXXII di collina e il 2,2% nella zona LXXXIV di pianura.

I sei decimi delle aziende (59,9%) sono gestite dallo stesso proprietario, e questa forma di conduzione interessa i due terzi della superficie (67,3%). La conduzione in affitto è praticata in un quarto delle aziende (25,9%) e su un sesto della superficie (16,6%); quella a colonia su appena l'1,2% delle aziende e l'1,9% della superficie; la conduzione mista, rispettivamente, su un ottavo e un settimo.

L'importanza della conduzione in proprio si mantiene prememente in tutte e tre le regioni agrarie, ma diminuisce nel passaggio dalla montagna alla pianura passando ad interessare da otto a sei decimi della superficie totale. Andamento inverso presenta la conduzione in affitto: scarsamente rappresentata in montagna (0,9% della superficie), interessa all'incirca il quinto della superficie e poco meno del terzo delle aziende nella regione di collina e di pianura.

La conduzione in proprio è anche nettamente predominante nell'ambito della minuscola e della grande azienda nella regione di montagna. La conduzione in affitto ha una certa importanza nella piccola e nella media azienda nelle regioni di collina e di pianura.

9. Bestiame. — Al Censimento del 19 marzo 1930 il patrimonio zootecnico della provincia di Varese risultava costituito da 62.365 capi di bestiame e precisamente da 8.504 equini, 41.010 bovini, 4.599 suini, 3.712 ovini, 4.540 caprini; con una densità, per km². di superficie agraria e forestale, di 8,5 equini, 40,9 bovini, 4,6 suini, 3,7 ovini, 4,5 caprini ⁽¹⁾.

Particolarmente intenso è l'allevamento dei bovini, che presenta, però, scarti di densità sensibili da regione a regione. Così, nella collina si ha un carico di bestiame bovino, per unità di superficie (capi 51,0), quasi doppio di quello della montagna (capi 25,7) e di un sesto superiore a quello della pianura (capi 42,8).

Scarti ugualmente notevoli si hanno nella densità delle altre specie di bestiame nelle tre regioni agrarie. Per gli equini si va da 2,5 capi, nella montagna, a 8,1, nella collina a 17,4 nella

pianura; per gli ovini, rispettivamente, da 6,0 a 3,5 a 1,0 e per i caprini, da 6,0 a 4,2 a 3,2.

Variazioni meno sensibili di densità presenta l'allevamento dei suini, con 3,4 capi nella regione di montagna, 5,6 nella regione di collina, 4,2 in quella di pianura.

Confrontando i risultati del censimento del 1908 con quelli del censimento del 1930, si constata come il patrimonio zootecnico della Provincia, nel periodo poco più che ventennale, sia aumentato nel confronto di tutte le specie animali; precisamente l'incremento è stato, del 6,2% per i bovini, del 7,8% per gli equini, del 9,6% per i suini, del 2,0% per gli ovini e del 7,5% per i caprini. Nella regione agraria di montagna si sono avute perdite di bovini, di equini, di suini e di caprini; nella collina di soli ovini; nella pianura di suini e di ovini.

Nelle singole zone agrarie, le variazioni non sempre coincidono con l'andamento rilevato per le regioni. I bovini segnano una diminuzione nelle due zone di montagna, tra il 16,0% nella zona LXXIX e il 5,5% nella zona LXXX; e un aumento nelle altre di collina e pianura, con un massimo del 23,1% nella zona LXXXIII di collina e un minimo del 3,1% nella zona LXXXIV di pianura.

Gli equini segnano diminuzione nella zona LXXX, di montagna (6,8%) e nella zona LXXXI, di collina (9,8%); aumento in tutte le altre: dal 28,4% nella zona LXXXIII di collina, al 2,4% nella zona LXXIX di montagna.

Variazioni di maggiore entità si riscontrano per i suini, gli ovini e i caprini: i suini segnano diminuzione del 12,5% nella zona LXXX di montagna e del 2,2% nella zona LXXXIV di pianura e aumenti in tutte le altre: tra lo 0,2% nella zona LXXXIII di collina e il 109,5% nella zona LXXXII di collina; gli ovini segnano aumenti del 136,6% e 40,7% nelle due zone (LXXIX-LXXX) di montagna e diminuzione in tutte le altre: tra il 35,1% nella zona LXXXI di collina e il 4,0% nella zona LXXXII, pure di collina; i caprini, invece, segnano diminuzione, del 56,3%, solo nella zona LXXIX di montagna e aumento in tutte le altre: tra il 150,9% nella zona LXXXIII di collina e il 19,4% nella zona LXXX di montagna.

Della specie bovina sono in aumento in tutte e tre le regioni, ma in proporzioni assai diverse, i vitelli e le vitelle sotto l'anno, e precisamente di circa quattro decimi nella montagna (44,6%) e nella pianura (40,1%) e di circa il doppio nella collina (99,0%). Le manzette, le manze, le giovenche e le vacche hanno segnato, invece, una diminuzione di un decimo (10,0%) nella montagna e del 2,0% nella pianura e un aumento del 16,0% nella collina; i torrelli e tori, una diminuzione del 44,2% nella montagna e un aumento del 2,2% nella collina e del 300,0% nella pianura.

In diminuzione, in tutte e tre le regioni agrarie, si notano i manzi e buoi, di un sesto in montagna, di un quinto in collina e di un ventesimo in pianura.

CONFRONTI FRA I CENSIMENTI DEL BESTIAME DEL 1908 E DEL 1930

Prospetto n. 5.

SPECIE	DIFFERENZE							
	Assolute				Percentuali			
	PROVIN- CIA	Monta- gna	Collina	Pianura	PROVIN- CIA	Monta- gna	Collina	Pianura
Bovini	2.384	652	2.730	306	6,2	7,3	13,8	3,1
Equini	618	54	266	406	7,8	6,4	8,0	10,9
Suini	403	94	520	23	9,6	7,9	26,2	2,2
Ovini	74	654	498	82	2,0	51,4	24,4	25,2
Caprini	315	637	804	148	7,5	24,7	77,5	24,4
Bovini:								
Vitelli e vitelle sot- to l'anno	2.137	271	1.435	431	68,2	44,6	99,0	40,1
Manzette, manze, giovenche e vac- che	1.356	726	2.218	137	4,9	10,0	16,0	2,0
Manzi e buoi	1.174	155	926	93	16,0	16,6	21,0	4,6
Torelli e tori	66	42	3	105	24,8	44,2	2,2	300,0

⁽¹⁾ Per notizie particolareggiate sulla consistenza del bestiame e sulla sua composizione qualitativa, vedasi: ISTITUTO CENTRALE DI STATISTICA: *Censimento generale*

dell'agricoltura, 19 marzo 1930 - Vol. 1: *Censimento del Bestiame* - Parte I: Relazione generale - Parte II: Tavole (Roma, Tipografia I. Failli, 1933-34-XII).

DISTRIBUZIONE PERCENTUALE DEL BESTIAME FRA LE VARIE SPECIE DI ANIMALI NEI CENSIMENTI DEL 1908 E DEL 1930

PROSPETTO N. 6.

SPECIE	CENSIMENTO 1908				CENSIMENTO 1930			
	PROVINCIA	Montagna	Collina	Pianura	PROVINCIA	Montagna	Collina	Pianura
1	2	3	4	5	6	7	8	9
Bovini	65,9	60,3	70,3	63,5	65,8	59,0	70,5	62,4
Equini	13,5	5,7	11,8	23,9	13,6	5,7	11,2	25,3
Suini	7,2	8,0	7,0	6,6	7,4	7,8	7,8	6,2
Ovini	6,2	8,6	7,2	2,1	5,9	13,7	4,8	1,5
Caprini	7,2	17,4	3,7	3,9	7,3	13,8	5,7	4,6
Bovini:	100,0	100,0	100,0	100,0	100,0	100,0	100,0	100,0
Vitelli e vitelle sotto l'anno . . .	8,1	6,8	7,3	10,9	12,8	10,6	12,8	14,8
Manzette, manze, giovenche e vacche	72,2	81,7	69,8	68,3	71,3	79,4	71,2	64,9
Manzi e buoi	19,0	10,4	22,2	20,4	15,1	9,4	15,4	18,9
Torelli e tori	0,7	1,1	0,7	0,4	0,5	0,6	0,6	1,4
	100,0	100,0	100,0	100,0	100,0	100,0	100,0	100,0

IV. — SUPERFICI.

10. Repartizione per qualità di coltura e coltivazioni. — La provincia di Varese ha una superficie territoriale di 119.668 ettari⁽¹⁾, di questi 100.204 (83,7 %) rappresentano la superficie agraria e forestale, costituita da boschi e castagneti da frutto per il 33,5 %, da seminativi semplici e con piante legnose per il 32,7 %, da prati e pascoli permanenti per il 20,5 %, da incolti produttivi per l'11,5 %, da colture legnose specializzate per l'1,8 %⁽²⁾.

L'indicata superficie agraria e forestale figura per il 32,1 % nella regione di montagna, per il 44,2 % nella regione di collina, e per il 23,7 % nella regione di pianura.

Il prospetto seguente, attraverso le cifre percentuali della repartizione della superficie agraria e forestale per qualità di coltura, mostra alcune prime fondamentali caratteristiche differenziali del tipo di agricoltura delle singole regioni agrarie.

PROSPETTO N. 7.

REGIONI AGRARIE E PROVINCIA	SEMINATIVI		PRATI PERMANENTI	PRATI PASCOLI PERMANENTI	PASCOLI PERMANENTI	CULTURE LEGNOSE SPECIALIZZATE	BOSCHI	INCOLTI PRODUTTIVI	SUPERFICIE AGRARIA E FORESTALE
	semplici	con piante legnose							
1	2	3	4	5	6	7	8	9	10
Montagna	2,7	5,4	23,1	—	7,0	0,9	52,5	8,4	100,0
Collina	5,5	29,5	20,9	—	0,9	3,1	28,4	11,7	100,0
Pianura	5,3	56,2	5,2	—	0,1	0,7	17,0	15,5	100,0
Provincia	4,6	28,1	17,9	—	2,6	1,8	33,5	11,5	100,0

A) SEMINATIVI SEMPLICI E CON PIANTE LEGNOSE. — Il 90,1 % della superficie a seminativi è occupato da coltivazioni avvicendate, (nette da tare), rappresentate sulle totale superficie a seminativi; per il 56,6 % da cereali, per il 21,1 % da foraggiere, per il 12,2 % da coltivazioni non industriali e per lo 0,2 % da coltivazioni industriali.

Il 4,0 % è a coltivazioni permanenti e il 5,9 % è coperto da tare.

Il carattere della coltura seminativa, nelle singole regioni e zone agrarie, è illustrato dalle cifre percentuali che seguono.

PROSPETTO N. 8.

ZONE, REGIONI AGRARIE E PROVINCIA	COLTIVAZIONI (nette da tare)						TARE	TOTALE
	avvicendate					Permanenti		
	cereali	industriali	altre	foraggiere	in complesso			
1	2	3	4	5	6	7	8	9
Zona LXXIX	32,4	—	18,4	5,9	56,7	17,1	26,2	100,0
» LXXX	40,3	—	22,5	7,5	70,3	12,7	17,0	100,0
Regione di Montagna	39,2	—	22,0	7,2	68,4	13,3	18,3	100,0
Zona LXXXI	55,5	0,1	18,0	13,6	87,2	4,6	8,2	100,0
» LXXXII	57,3	..	12,4	20,3	90,0	5,6	4,4	100,0
» LXXXIII	57,7	0,6	8,4	25,3	92,0	2,2	5,8	100,0
Regione di Collina	57,0	0,2	12,2	20,7	90,1	4,2	5,7	100,0
Zona LXXXIV	59,4	0,3	10,5	24,0	94,2	2,0	3,8	100,0
Regione di Pianura	59,4	0,3	10,5	24,0	94,2	2,0	3,8	100,0
Provincia	56,6	0,2	12,2	21,1	90,1	4,0	5,9	100,0

La distribuzione per zone e regioni agrarie della superficie dei singoli gruppi di coltivazioni risulta dalle sotto indicate cifre percentuali:

PROSPETTO N. 9.

ZONE E REGIONI AGRARIE	COLTIVAZIONI (nette da tare)						TARE	TOTALE SEMIN. SEMPL. E CON PIANTE LEGNOSE	COLT. INTERCALARI (superf. ripet.)
	avvicendate					Permanenti			
	cereali	industriali	altre	foraggiere	in complesso				
1	2	3	4	5	6	7	8	9	10
Zona LXXIX	0,7	—	1,7	0,3	0,7	4,9	5,1	1,2	0,3
» LXXX	4,9	—	12,7	2,5	5,4	22,2	20,0	6,9	1,5
Regione di Montagna	5,6	—	14,4	2,8	6,1	27,1	25,1	8,1	1,8
Zona LXXXI	9,9	3,9	14,8	6,5	9,7	11,7	14,0	10,0	8,3
» LXXXII	20,6	1,3	20,7	19,6	20,3	29,0	15,3	20,4	11,6
» LXXXIII	17,2	42,9	11,6	20,3	17,3	9,1	16,7	16,9	18,0
Regione di Collina	47,7	48,1	47,1	46,4	47,3	49,8	46,0	47,3	37,9
Zona LXXXIV	46,7	51,9	38,5	50,8	46,6	23,1	28,9	44,6	60,3
Regione di Pianura	46,7	51,9	38,5	50,8	46,6	23,1	28,9	44,6	60,3
Provincia	100,0	100,0	100,0	100,0	100,0	100,0	100,0	100,0	100,0

Passando all'esame delle principali coltivazioni comprese in ogni singolo gruppo si possono fare le seguenti considerazioni.

Cereali. — Il granoturco, il frumento e le segale sono le coltivazioni più diffuse, interessando, rispettivamente, il 46,8 %, il 35,3 % e il 15,0 % della superficie totale. Il granoturco è coltivato sul 62,6 % della superficie a cereali nella regione di montagna, sul 50,5 % nella regione di collina, sul 41,2 % in quella di pianura; il frumento, rispettivamente, sul 18,0 %, 36,0 % 36,5 %; la segale, sul 16,3 %, 10,7 %, 19,2 %.

Foraggiere. — La superficie a foraggiere è costituita per il 93,5 % da prati avvicendati e per il 6,5 % da erbai annuali. I prati sono formati da trifoglio pratense (68 %), da erba medica (24 %) e da essenze varie (8 %); gli erbai annuali, in prevalenza, da granoturco da foraggio.

Nella regione agraria di montagna è a prato avvicendato l'84,8 % della totale superficie a foraggiere; nella regione di collina il 94,5 %, nella regione di pianura il 93,0 %.

I prati avvicendati, nella regione di montagna, sono formati da trifoglio pratense (81 %) e da erba medica (19 %); nella regione di collina, da trifoglio pratense (71 %), da erba medica (22 %), da essenze varie (5 %), da ginestrino (1 %) e da loiutto (1 %); nella regione di pianura, da trifoglio pratense (64 %), da erba medica (25 %) e da essenze varie (11 %). Gli erbai annuali sono costituiti prevalentemente da granoturco da foraggio nelle regioni di montagna e di collina e da granoturco e barbabietola da foraggio nella regione di pianura.

Coltivazioni industriali. — Hanno scarsa importanza e sono costituite da ravizzone (75,3 %) e da colza (24,7 %), coltivati in collina e pianura.

(1) Il Catasto agrario del 1910 dava la superficie del territorio oggi costituente la provincia di Varese in ettari 119.670. Nuovi accertamenti del Catasto

geometrico hanno messo in evidenza un errore di eccesso di 2 ettari. (2) Vedasi anche Tav. I.

Altre coltivazioni. - Sono costituite per la quasi totalità da *patata* (99,4 %), e tale prevalenza assoluta si mantiene anche nelle tre regioni agrarie.

Coltivazioni intercalari. - Sono costituite, per la gran parte, da erbai di *granoturco da foraggio* e *trifoglio incarnato*.

B) PRATI, PRATI-PASCOLI E PASCOLI PERMANENTI. - Sono costituiti per l'87,1 % da *prati permanenti* e per il 12,9 % da *pascoli permanenti*, distribuiti, nel loro complesso, per il 47,1 % nella regione agraria di montagna, per il 46,9 % nella regione di collina e per il 6,0 % nella regione di pianura.

Per zone e regioni agrarie, la composizione della coltura foraggera salda e la distribuzione della superficie interessata da ogni qualità di coltura, risultano dalle seguenti cifre percentuali:

PROSPETTO N. 10.

ZONE REGIONI AGRARIE E PROVINCIA	QUALITÀ DI COLTURA						
	prati permanenti	prati-pascoli permanenti	pascoli permanenti	TOTALE	prati permanenti	pascoli permanenti	TOTALE
1	2	3	4	5	6	7	8
Zona LXXIX	40,9	—	59,1	100,0	5,4	52,6	11,5
» LXXX	88,4	—	11,6	100,0	36,1	32,0	35,6
Regione di Montagna . . .	76,8	—	23,2	100,0	41,5	84,6	47,1
Zona LXXXI	94,5	—	5,5	100,0	22,9	8,9	21,1
» LXXXII	95,9	—	4,1	100,0	16,4	4,7	14,9
» LXXXIII	98,5	—	1,5	100,0	12,4	1,3	10,9
Regione di Collina	95,9	—	4,1	100,0	51,7	14,9	46,9
Zona LXXXIV	99,0	—	1,0	100,0	6,8	0,5	6,0
Regione di Pianura	99,0	—	1,0	100,0	6,8	0,5	6,0
Provincia	87,1	—	12,9	100,0	100,0	100,0	100,0

C) COLTURE LEGNOSE SPECIALIZZATE. - Sono costituite per il 46,2 % da *piante ornamentali*; per il 43,0 % da vigneti, per il 7,5 % da frutteti, per l'1,9 % da vivai, per lo 0,6 % da gelseti.

Lo 0,8 % della superficie è coperto da tare. Nel complesso le colture legnose specializzate si trovano per il 15,1 % nella regione di montagna, per il 75,2 % nella regione di collina, per il 9,7 % nella regione di pianura. La composizione della coltura legnosa specializzata nelle singole zone e regioni agrarie, e la rispettiva repartizione della superficie di ogni coltivazione, risultano dalle cifre percentuali che seguono:

PROSPETTO N. 11.

ZONE REGIONI AGRARIE E PROVINCIA	COLTURE LEGNOSE SPECIALIZZATE					TARE	TOTALE
	vigneti	gelseti	frutteti	vivai	piante ornament.		
1	2	3	4	5	6	7	8
Zona LXXIX	100,0	—	—	—	—	—	100,0
» LXXX	12,2	—	11,1	0,4	75,2	1,1	100,0
Regione di Montagna . . .	13,2	—	11,0	0,3	74,4	1,1	100,0
Zona LXXXI	65,0	0,5	5,4	0,7	28,1	0,3	100,0
» LXXXII	23,0	—	2,3	1,5	71,5	1,7	100,0
» LXXXIII	71,9	1,6	6,2	—	19,8	0,5	100,0
Regione di Collina	50,1	0,4	4,4	0,9	43,3	0,9	100,0
Zona LXXXIV	34,3	2,8	27,0	11,2	24,7	—	100,0
Regione di Pianura	34,3	2,8	27,0	11,2	24,7	—	100,0
Provincia	43,0	0,6	7,5	1,9	46,2	0,8	100,0

COLTURE LEGNOSE SPECIALIZZATE						
1	2	3	4	5	6	7
Zona LXXIX	0,4	—	—	—	—	0,2
» LXXX	4,2	—	22,0	3,0	24,3	20,0
Regione di Montagna . . .	4,6	—	22,0	3,0	24,3	20,0
Zona LXXXI	54,9	27,3	25,9	14,7	22,0	13,3
» LXXXII	15,2	—	8,7	23,5	44,0	60,0
» LXXXIII	17,5	27,3	8,7	—	4,5	6,7
Regione di Collina	87,6	54,6	43,3	38,2	70,5	80,0
Zona LXXXIV	7,8	45,4	34,7	58,8	5,2	—
Regione di Pianura	7,8	45,4	34,7	58,8	5,2	—
Provincia	100,0	100,0	100,0	100,0	100,0	100,0

(1) In generale il clima risente, in modo sensibile, i benefici della vicinanza delle masse acquose dei numerosi laghi, che agiscono da elemento regolatore e moderatore della temperatura. Ma nella zona del Varesotto si ha un clima più continentale, mentre nella pianura si riscontrano frequenti escursioni termometriche, con

D) BOSCHI E CASTAGNETI DA FRUTTO. - Sono costituiti per il 94,6 % da *boschi* e per il 5,4 % da *castagneti da frutto*, distribuiti, nel complesso, per il 50,4 % nella regione agraria di montagna, per il 37,6 % nella regione di collina e per il 12,0 % nella regione di pianura. In questa ultima regione mancano i castagneti da frutto.

Le proporzioni secondo cui i boschi ed i castagneti da frutto sono rappresentati nel complesso della qualità di coltura, e la distribuzione della superficie ad essi investita per singole zone e regioni agrarie, sono indicate dalle cifre percentuali seguenti:

PROSPETTO N. 12.

ZONE REGIONI AGRARIE E PROVINCIA	Castagneti	Boschi	TOTALE	Castagneti	Boschi	TOTALE
	2	3	4	5	6	7
Zona LXXIX	6,7	93,3	100,0	12,2	9,7	9,9
» LXXX	9,0	91,0	100,0	68,0	39,0	40,5
Regione di Montagna . . .	8,5	91,5	100,0	80,2	48,7	50,4
Zona XXXI	7,3	92,7	100,0	16,1	11,6	11,8
» LXXXII	1,1	98,9	100,0	3,2	16,9	16,2
» LXXXIII	0,3	99,7	100,0	0,5	10,1	9,6
Regione di Collina	2,8	97,2	100,0	19,8	38,6	37,6
Zona LXXXIV	—	100,0	100,0	—	12,7	12,0
Regione di Pianura	—	100,0	100,0	—	12,7	12,0
Provincia	5,4	94,6	100,0	100,0	100,0	100,0

E) INCOLTI PRODUTTIVI. - Per zone e regioni agrarie figurano distribuiti secondo le percentuali sottoindicate:

ZONE E REGIONI AGRARIE

Zona LXXIX	5,6	Zona LXXXIV	31,9
» LXXX	17,7	» LXXXIV	31,9
Regione di Montagna . . .	23,3	Regione di Pianura . . .	31,9
Zona LXXXI	14,8	Provincia	100,0
» LXXXII	9,5		
» LXXXIII	20,5		
Regione di Collina	44,8		

11. **Confronti con il Catasto agrario precedente.** - Non si sono istituiti confronti con i risultati della catastazione del 1910, mancando le condizioni pregiudiziali per una attendibile comparabilità delle due serie di dati. Di fatto nelle due catastazioni vennero seguiti criteri in qualche parte sostanzialmente diversi nella qualificazione della superficie produttiva.

V. - PRODUZIONI UNITARIE.

12. **I dati del Catasto agrario 1929.** - Dal quadro v della tavola II (Provincia) si rileva che nell'annata agraria 1928-'29, le produzioni unitarie sono state superiori a quelle medie del 1923-'28 per tutte le coltivazioni, tanto erbacee quanto arboree. Tale andamento è dovuto alle favorevoli condizioni climatiche verificatesi nel 1929 (1).

Dal quadro VI della tavola II (Provincia) si rileva come il frumento e il granoturco diano una produzione media unitaria

rigori invernali e calori torridi estivi, e, per la vicinanza dell'Arco Alpino, anche venti freddi di ritorno in primavera, con conseguenti brinate tardive.

La temperatura, nel decennio 1925-'34, ha segnato minimi assoluti di -11° 4' nel mese di febbraio e di 12° 3' nel mese di luglio, e massimi assoluti di 34° nel mese di agosto e 11° 5' nel mese di dicembre.

Le precipitazioni atmosferiche variano da zona a zona. La zona in cui cade maggior quantità di pioggia è quella dell'ex-circondario di Varese, con una media di mm. 2000 annui di pioggia, distribuita abbastanza uniformemente nei 12 mesi dell'anno; ne cade meno nella zona del Gallaratese, specie nella Brughiera Grande, dagli 800 ai 1000 millimetri annui, irregolarmente distribuiti con periodi autunno-vernini a piogge piuttosto abbondanti e con estati spesso fortemente siccitose.

Dalla pubblicazione: « *Le precipitazioni atmosferiche in Italia nel decennio 1921-'30* » del prof. FILIPPO EREDIA (Ministero dei LL. PP. - Consiglio Superiore - Servizio Idrografico - Pubblicazione n. 16 (Roma, Istituto Poligrafico dello Stato, 1934-XII) si rileva che nella provincia di Varese la *piovosità annua media* del decennio è variata da un minimo di mm. 1002, registrato nella stazione pluviometrica di Azzate, ad un massimo di 2451 millimetri, registrato in quella di Cusso al Monte.

Nel prospetto seguente si riportano i dati di alcune stazioni che hanno segnato le medie minime e massime nelle zone delimitate dalle isoiete fra 1000 e 1500 millimetri, fra 1500 e 2000 millimetri e oltre 2000.

leggermente più bassa nei seminativi con piante legnose che nei seminativi semplici, e i cereali minori leggermente più alta (1).

PROSPETTO N. 13.

COLTIVAZIONI	SEMINATIVI		DIFFERENZE	
	semplici q.	con piante legnose q.	q.	%
1	2	3	4	5
Frumento	18,1	17,9	- 0,2	- 1,1
Granoturco	20,6	19,7	- 0,9	- 4,4
Cereali minori	15,3	15,6	+ 0,3	+ 2,0

13. Confronti con il Catasto agrario precedente. — La scarsa comparabilità dei risultati del Catasto 1910 e del Catasto 1929, già denunciata al paragrafo 11 per quanto riguarda i dati di superficie, esiste anche per le produzioni, in quanto il vecchio Catasto accertava il prodotto *normale* (2), mentre l'odierna rilevazione presenta come normale la produzione media effettivamente ottenuta nel sessennio 1923-'28.

14. Numero delle piante legnose. — Si è già accennato nel paragrafo 2, che interessante caratteristica della nuova catastrazione agraria è la rilevazione del *numero medio di piante* per ettaro e delle *relative forme di allevamento*. Detti elementi possono efficacemente concorrere a spiegare i dati di produzione unitaria. Nel prospetto che segue è riportato, distintamente per essenze, il numero complessivo di piante che costituirebbero la consistenza della piantagione arborea della Provincia e delle regioni agrarie (3).

MIGLIAIA DI PIANTE

PROSPETTO N. 14.

SPECIE	PROVINCIA	MONTAGNA	COLLINA	PIANURA
	2	3	4	5
1	2	3	4	5
Viti in coltura specializzata pura	2.215	104	1.903	208
Id. id. id. mista secondaria	92	2	88	2
Viti in coltura promiscua	2.558	261	1.184	1.113
Gelsi in coltura specializzata pura	3	—	2	1
Id. id. promiscua	3.863	180	1.828	1.855
Fruttiferi in coltura specializzata pura . .	14	—	14	—
Id. id. id. mista prevalente	50	12	16	22
Fruttiferi in coltura specializzata mista secondaria	122	28	75	19
Fruttiferi in coltura promiscua	292	135	133	24
Totale . . .	9.209	722	5.243	3.244

(Segue nota)

I numeri tra parentesi, che seguono il nome di ogni stazione, indicano, nello ordine, l'altitudine sul livello del mare ed il numero di anni in cui le osservazioni sono state eseguite.

MESI	Azzate (332) (10)		Varese (382) (10)		Gavirate (284) (10)		Musignano (928) (10)		Mesenzana (305) (6)	
	mm.	giorni	mm.	giorni	mm.	giorni	mm.	giorni	mm.	giorni
1	2	3	4	5	6	7	8	9	10	11
Gennaio	30	2,2	55	4,8	58	4,1	50	4,7	87	5,8
Febbraio	23	1,8	69	5,3	70	3,6	78	3,9	69	4,0
Marzo	30	2,2	116	7,9	126	7,3	138	8,6	117	8,2
Aprile	120	6,2	159	10,2	201	10,6	226	12,0	256	9,8
Maggio	148	6,3	186	11,7	191	11,9	241	11,8	310	12,4
Giugno	81	4,4	122	9,0	115	8,6	159	10,2	180	10,2
Luglio	79	4,4	114	6,3	125	6,6	162	7,6	166	7,0
Agosto	121	4,4	125	5,9	117	5,0	210	8,0	167	6,6
Settembre	115	4,1	144	7,9	150	7,2	208	7,7	135	7,4
Ottobre	67	3,8	133	6,4	169	7,0	285	7,4	187	7,4
Novembre	119	4,2	151	8,1	156	9,3	191	8,8	266	10,2
Dicembre	69	4,0	85	5,5	82	4,4	74	5,6	80	6,4
Anno . . .	1.002	48,0	1.459	39,0	1.560	35,6	1.992	36,3	2.020	35,4

(1) La produzione complessiva media annua della *paglia* dei cereali tipo frumento, durante il sessennio 1923-'28, è stata nella Provincia di circa 335.000 quintali, dei quali q. 12.000 nella regione di montagna, q. 138.000 nella regione di collina e q. 185.000 nella regione di pianura.

(2) Per *prodotto normale*, si intende quel prodotto che, secondo il giudizio di persona esperta, un terreno, di una data qualità o di un dato grado di fertilità, darebbe col sistema di coltura in uso se circostanze accidentali, favorevoli o sfavorevoli, non lo elevassero o abbassassero eccezionalmente. S'è creduto di assumere questo dato generalmente noto ai pratici, nonostante il suo carattere empirico, in quanto è sembrato che esso potesse servire utilmente come punto di riferimento per stabilire la variazione annuale dei prodotti.

Evidente la dominante importanza delle viti e dei gelsi nel quadro delle coltivazioni legnose a frutto annuo.

Le forme di allevamento delle piante più largamente usate sono: la « Guyot » per la vite in coltura specializzata e il « festone » per la vite in coltura promiscua; il « vaso », la « piramide » e il « cordone » per i fruttiferi in coltura specializzata; il « pieno vento » per i fruttiferi in coltura promiscua; il « vaso » e la « ceppaia » per i gelsi in coltura specializzata, il « vaso » per i gelsi in coltura promiscua.

Circa lo stato di età (stazioni di produttività) delle piantagioni di vite, possono considerarsi abbastanza indicative le sottoindicate cifre percentuali.

PROSPETTO N. 15.

REGIONI AGRARIE	% DI SUPERFICIE A VITE IN COLTURA SPECIALIZZATA			% DI SUPERFICIE A VITE IN COLTURA PROMISCUA		
	di recente impianto	in piena produzione	in deperimento	di recente impianto	in piena produzione	in deperimento
1	2	3	4	5	6	7
Montagna	8	20	72	18	60	22
Collina	10	60	30	25	60	15
Pianura	15	50	35	20	50	30

Le viti di nuovo impianto sono generalmente su piede americano. I porta innesti più usati sono: Riparia Rupestris 3306 e 3309 - Berlandieri Riparia 420 A, Rupestris du Lot.

15. Conclusioni. — Le rilevazioni del nuovo Catasto agrario, nel cui risultato si può ritenere rappresentato con sufficiente attendibilità lo stato di fatto, hanno posto in piena evidenza i caratteri di notevole attività, e in parte anche di intensità, cui è stata portata l'agricoltura nella provincia di Varese. Fra le principali determinanti del più recente progresso agrario vanno ricordate:

la diffusione di avvicendamenti regolari e a più lungo ciclo, con largo posto alle foraggere leguminose;

il più largo impiego di macchine agricole, capaci di una più razionale lavorazione dei terreni e di una più appropriata esecuzione di determinate operazioni (4);

il notevole livello cui è stato portato il consumo dei concimi chimici (5);

Il prodotto normale, così stabilito, ha carattere provvisorio. Dopo un certo numero di anni della rilevazione annuale ad esso si sostituirà il prodotto medio. Cfr. MINISTERO DI AGRICOLTURA INDUSTRIA COMMERCIO - Ufficio Statistica agraria: *Catasto Agrario del Regno d'Italia - Vol. II: Lombardia - Introduzione*, pag. 9 (Tip. Bertero e C., Roma, 1914).

(3) Nei seminativi (semplici e con piante legnose), nelle colture legnose specializzate e nelle altre qualità di colture semplici si sarebbero annualmente raccolti, nel sessennio 1923-'28, secondo computi largamente approssimativi, q. 60.000 di *legna da ardere*, (dei quali q. 9.000 di *legna dolce* e q. 51.000 di *legna forte*) e n. 3.000 pertiche dai salici.

(4) L'uso della macchina appare relativamente largo quando si tengano presenti le condizioni di giacitura del territorio, in prevalenza montuoso e collinare, e il notevole grado di frazionamento del suolo. Diffusa specialmente la semina a macchina, per la quale si dispone di circa un migliaio di seminatrici. Secondo, poi, il censimento del « grano trebbiato a macchina » avrebbero funzionato 249 trebbiatrici nel 1929, 199 nel 1930, 98 nel 1931, 106 nel 1932, 117 nel 1933, 110 nel 1934.

(5) Dalle rilevazioni compiute dall'Istituto Centrale di Statistica risultano distribuite per il consumo negli anni dal 1929 al 1934 le sottoindicate quantità di concimi chimici:

CONCIMI	1929	1930	1931	1932	1933	1934
1	2	3	4	5	6	7
FOSFATICI						
Perfosfati q.	24.814	19.399	10.820	13.234	16.284	14.712
Fosfati macinati	230	250	776	1.393	464	150
Scorie Thomas	1.256	1.399	650	450	1.020	650
Unità fertilizzanti - P ₂ O ₅ q.	4.372	3.609	2.113	2.650	2.982	2.781
AZOTATI						
Solfato ammonico q.	6.333	8.945	8.486	9.225	9.278	10.749
Calciocloramide	1.960	2.214	1.901	2.873	3.926	2.575
Nitrato ammonico diluito	400	903	145	300	385	360
Solfonitrato ammonico	51	1	—	—	—	—
Nitrato di calcio	1.594	1.253	1.238	2.307	2.211	2.736
Nitrato di soda	4.000	2.100	4.502	4.178	5.005	4.254
Unità fertilizzanti - N q.	2.505	2.786	2.898	3.330	3.623	3.683
POTASSICI						
Sali potassici q.	1.484	2.250	1.700	1.650	3.910	2.270
Salino potassico	300	—	100	200	125	—
Leucite	—	—	—	—	—	—
Unità fertilizzanti - K ₂ O q.	862	1.125	890	905	2.005	1.024
FOSFATO BIAMMONICO q.	—	—	—	66	182	34
Unità fertilizzanti { P ₂ O ₅ q.	—	—	—	32	87	16
{ N	—	—	—	12	34	6

la discreta diffusione dei silos per foraggi ⁽¹⁾;
 il ricorso, in larga misura, alle sementi elette di grano ⁽²⁾;
 il sensibile sviluppo della cooperazione rurale ⁽³⁾;
 l'iniziata trasformazione fondiaria della brughiera ⁽⁴⁾;
 la migliore utilizzazione industriale di alcuni prodotti agricoli (foglia di gelso, latte, uva, frutta) ⁽⁵⁾;
 un notevole sviluppo della floricoltura ⁽⁶⁾.

L'agricoltura varesina attende nuovo impulso dall'esecuzione di alcune opere di bonifica e di trasformazione fondiaria il cui studio è stato già definito sia negli aspetti tecnici che nei probabili risultati economici. Degno di particolare rilievo il progetto di una nuova derivazione dal Ticino per l'irrigazione di un comprensorio di circa 15.000 ettari di terreno in pianura.

⁽¹⁾ Ne risultano una sessantina, di cui due terzi a sezione quadrata e un terzo a sezione cilindrica.

⁽²⁾ Dalle rilevazioni compiute dall'Istituto Centrale di Statistica è risultato che nel 1933 e nel 1934 le principali varietà di frumento autunnale avevano la importanza — misurata in per cento della superficie interessata — a fianco di ognuna indicata:

	1933 %	1934 %
Mentana	42,2	50,5
Inallettabile e razze derivate	16,2	12,8
Villa Glori	3,0	5,6
Damiano	1,1	3,1
Ardito	0,5	0,4
Altre varietà	37,0	27,6
	100,0	100,0

⁽³⁾ Al 1929 si contavano 46 Cooperative agricole e 20 latterie cooperative, di cui 6 sociali, nonché 261 circoli cooperativi vinicolo-alimentari. Diffuse sono anche le mutue di assicurazione del bestiame bovino.

⁽⁴⁾ Opere di valorizzazione dei terreni di brughiera sono state specialmente attuate nei comuni di Vizzola Ticino, Busto Arsizio, Cassano Magnago, Samarate, Somma Lombardo; in quest'ultimo comune, è stato attuato, con successo, dalla Società frutteti delle Brughiere, un grande esperimento di frutticoltura industriale.

⁽⁵⁾ L'industria principale è la bachicoltura sia per la quantità di seme allevato che per la qualità del prodotto.

Possibilità di estendere l'irrigazione, è offerta anche dall'utilizzazione delle acque freatiche: prove recenti ne hanno data la pratica dimostrazione.

Tra le progettate opere di bonifica sono meritevoli di menzione quelle riguardanti le zone della Brabbia, dello Strona, della Lenza, della Vepra e dell'Acquanegra.

Ulteriori constatazioni e considerazioni potranno essere fatte dagli studiosi sull'esame delle rilevazioni del Catasto agrario della Provincia. I numerosi dati analitici, contenuti nelle diverse tavole del presente fascicolo forniscono in effetti una ricca messe di notizie e di documentazioni che si prestano a molteplici e interessanti elaborazioni.

Nel 1927 venivano allevate 22.900 once di seme; a causa della caduta dei prezzi, tale quantità si è ridotta a 18.500 once nel 1928, a 15.500 nel 1929, a 18.180 nel 1930, a 10.250 nel 1931, a 6.750 nel 1932, a 2.675 nel 1933, con una produzione di bozzoli mercantili, in questi due ultimi anni, di kg. 383.832 e 164.664; Nel 1932 e nel 1933 hanno atteso all'esercizio della bachicoltura rispettivamente 7.333 e 2.645 famiglie. Nettamente prevalente il piccolo allevamento: più dei 9/10 delle famiglie non hanno spinto l'allevamento oltre le due once di seme, come risulta dai dati che qui si riportano.

Famiglie che hanno allevato:

	sino a 0,50 di oncia	da 0,51 a 1 oncia	da 1,01 a 2 once	da 2,01 a 3 once	da 3,01 a 5 once	da 5,01 a 10 once	da 10,01 a 20 once	oltre 20 once
1932..	2.916	2.836	1.461	94	14	6	4	2
1933..	746	1.093	749	44	10	1	2	—

Fra le industrie derivate dall'allevamento del bestiame, ha discreta importanza la lavorazione del latte, la cui produzione, di 470 mila quintali, passa per 390 mila al consumo, per 55 mila all'allevamento dei vitelli e per 25 mila all'industria del caseificio.

⁽⁶⁾ La floricoltura ha raggiunto in provincia un alto grado di perfezione tecnica ed una notevole importanza, sia per l'estensione delle colture, sia per l'entità dei capitali impiegati. Esistono in Provincia oltre 40 stabilimenti floro-orticoli, alcuni forniti di ampie e bellissime serre sia calde che temperate, con colture di ogni specie: cinerarie, primule, begonie, gerani, piante grasse e piante ornamentali da sala e da giardino. Di particolare importanza la produzione del *Cyclamen persicum*: si calcola che annualmente vengano esportati 300 mila vasi fioriti di *cyclamen*, per un valore superiore al milione di lire. Inoltre, molti vivaisti dedicano la loro attività alla preparazione di piante annuali per aiuole e parchi.

TAVOLE

AVVERTENZE ALLE TAVOLE (1)

(Sono contrassegnate con asterisco (*) quei titoli e quelle voci di paragrafo delle presenti "Avvertenze", che figurano, pure contrassegnate con asterisco, nelle tavole).

NOTA. — Nelle tavole II e III del presente fascicolo, e di quelli che seguiranno (2), sono state introdotte alcune modificazioni allo scopo di pubblicare in forma più particolareggiata i dati riguardanti la popolazione agricola, le aziende agricole, le coltivazioni intercalari e le piante legnose.

Per quanto riguarda queste ultime si danno, ora (quadro IV), tutte le forme e relative combinazioni secondo le quali le piante legnose possono essere allevate, distinguendo la coltura legnosa specializzata, in pura e in mista, con l'indicazione, per quest'ultima, delle specie prevalenti e di quelle secondarie, ed offrendo altresì, dati analitici relativamente alla coltura promiscua di piante erbacee e legnose ed alle piante nelle tane e sparse nelle diverse qualità di coltura.

La presentazione dei dati è fatta in modo che, tanto nel quadro IV come nel V, risultano chiaramente distinte, della superficie con coltivazioni legnose, la superficie integrale e la superficie ripetuta.

Nelle tavole sono state omesse tutte le cifre percentuali. Sono però stati aggiunti, dei prospetti riepilogativi con cifre percentuali, nei « Cenni illustrativi » che precedono le tavole stesse.

1. Circostrizioni. — Nelle tavole che seguono vengono considerate tanto la circostrizione amministrativa (Comune e Provincia) quanto quella agraria (Zona agraria e Regione agraria).

La circostrizione amministrativa è riferita al 21 aprile 1931-IX, data del VII Censimento generale della Popolazione.

Le « Zone agrarie » sono costituite da un raggruppamento di Comuni di una stessa Provincia aventi analoghe condizioni naturali ed agrarie. (Eccezionalmente vi sono Zone agrarie formate da un solo Comune) (3).

Le « Regioni agrarie » sono tre: Regione di montagna, Regione di collina e Regione di pianura, e risultano da un raggruppamento di Zone agrarie aventi caratteri affini ed attribuibili all'una o all'altra Regione in base a criteri sintetici di prevalenza. Pertanto il territorio di una Provincia può essere rappresentato da una sola Regione.

2. Superficie territoriale. — È l'area totale del territorio considerato (Comune, Zona agraria, Regione agraria, Provincia). Le superfici territoriali adottate sono quelle corrispondenti alla circostrizione amministrativa al 21 aprile 1931-IX (v. par. 1).

3. Superficie produttiva (agraria e forestale). — È la parte della superficie territoriale che dà una produzione agraria o forestale, sia pure minima, ed anche se spontanea e non utilizzata.

4. Superficie improduttiva. — È la parte della superficie territoriale che non dà produzione agraria o forestale. Comprende, perciò, le superfici occupate dalle acque, dai fabbricati (urbani o rustici e relative aree improduttive annesse), dalle strade, ferrovie e tramvie (escluse le loro scarpate produttive) e dai terreni sterili per natura (quali le nude rocce, i ghiacciai, i nevai permanenti, i ghiaietti, gli arenili e le spiagge marine) o comunque improduttivi dal punto di vista agrario e forestale (quali le saline, gli stagni da pesca, le torbiere, le cave e le miniere) in quanto non danno alcun prodotto vegetale. La superficie improduttiva corrisponde, quindi, alla differenza tra la superficie territoriale e la superficie agraria e forestale.

5. Qualità di coltura. — La superficie produttiva (agraria e forestale) comprende le sottoindicate qualità di coltura:

1. Seminativi semplici
2. Seminativi con piante legnose
3. Prati permanenti semplici
4. Prati permanenti con piante legnose
5. Prati-pascoli permanenti semplici
6. Prati-pascoli permanenti con piante legnose
7. Pascoli permanenti semplici
8. Pascoli permanenti con piante legnose
9. Colture legnose specializzate
10. Boschi
11. Incolti produttivi semplici
12. Incolti produttivi con piante legnose
13. Incolti produttivi a prevalente produzione legnosa.

6. Qualità di coltura semplici e qualità di coltura con piante legnose. — Si hanno qualità di coltura semplici quando il terreno è del tutto privo di piante legnose (arboree o arbustive, agrarie o forestali), oppure quando queste vi si trovano in misura tale da coprire il terreno per meno del 5% della sua estensione. Se la percentuale raggiunge il 5, ma non eccede il 50, le qualità di coltura si considerano con piante legnose (fatta eccezione per la vite, dato il suo speciale portamento); oltre il 50% di copertura si hanno le seguenti qualità di coltura: colture legnose specializzate, boschi e incolti produttivi a prevalente produzione legnosa, a seconda dei casi indicati rispettivamente ai paragrafi 9, 10 e 11.

Va notato che il grado di copertura del terreno è determinato dalla superficie della proiezione della chioma sul terreno stesso (area d'insidenza) allorché le piante legnose hanno raggiunto la maturità (per le piante forestali quella del taglio consuetudinario). Qualora le piante non raggiungano contemporaneamente la maturità, il grado di copertura è riferito al momento in cui l'area coperta risulta massima.

7. Seminativi. — Sono considerati tali tutti i terreni lavorati e sottoposti ad avvicendamento di colture erbacee; sono, pertanto, seminativi i terreni adibiti alla coltivazione dei cereali, delle piante industriali, delle foraggere (prati artificiali, erbai), degli ortaggi, ecc.

Sono considerati seminativi anche quei terreni nei quali la successione di dette colture è interrotta da un periodo, di uno o più anni, durante il quale essi terreni sono tenuti a riposo od a pascolo. Se, però, tale periodo è superiore a 10 anni, si considera seminativo soltanto quella quota della superficie che corrisponde alle predette colture erbacee comprese nell'avvicendamento. (Così, ad esempio, in un avvicendamento in cui a due anni consecutivi di grano seguissero dodici anni di pascolo, verrebbe considerato quale seminativo il settimo della superficie).

Per il criterio distintivo fra seminativi « semplici » e seminativi « con piante legnose » vedasi il paragrafo 6.

8. Prati permanenti, prati-pascoli permanenti, pascoli permanenti. — Sono i terreni che permanentemente, od almeno per un periodo superiore ai dieci anni (v. par. 7), non vengono lavorati, e sono utilizzati esclusivamente, o quasi, per la produzione di foraggio.

Caratterizza il prato permanente il fatto che il foraggio viene raccolto esclusivamente mediante falciatura. Ove, invece, il foraggio venga utilizzato esclusivamente col mezzo del bestiame pascolante si ha il pascolo permanente. Quando, poi, la raccolta del foraggio si attui a mezzo di uno sfalcio primaverile, seguito dal pascolo del bestiame per il resto dell'anno, si ha il prato-pascolo permanente.

Anche le dette qualità di coltura si distinguono in « semplici » e « con piante legnose » secondo il criterio già indicato (v. par. 6).

9. Colture legnose specializzate. — Sono rappresentate dai terreni coltivati a piante legnose agrarie (arboree od arbustive) esclusivamente (in quanto il terreno non sia contemporaneamente coltivato a piante erbacee) o prevalentemente (in quanto l'area d'insidenza delle piante legnose sia superiore al 50% della superficie): oliveti, agrumeti, mandorleti, frutteti, gelseti, carrubeti e simili. Come si è detto (v. par. 6), per la vite si prescinde dalla considerazione della prevalenza dell'area d'insidenza: la coltivazione è considerata specializzata (vigneto) quando sia riconosciuta tale nel tipo di agricoltura locale.

10. Boschi. — Sono considerati boschi i terreni rivestiti di piante legnose forestali (arboree od arbustive) la cui area d'insidenza eccede il 50% (v. par. 6) e la cui produzione legnosa per unità di superficie non sia assolutamente minima, cioè appena apprezzabile.

Per quanto la produzione di legno sia accompagnata da produzione non legnosa, questa d'importanza economica magari superiore a quella, vengono considerati come boschi, malgrado il loro carattere più o meno agrario sotto altri aspetti, anche i castagneti da frutto, i sommaccheti ed i manneti.

Sono, altresì, qualificati boschi i nocioleti e i noceti quando scopo prevalente della coltura sia la produzione del legno o, per il nocciuolo, anche della foglia.

Infine, sono considerati boschi anche i parchi, qualora la densità delle piante e la natura della produzione conferiscano loro i suindicati caratteri del bosco.

I boschi colpiti da incendi o da altri gravi danni occasionali sono considerati ancora tali qualora non sia stata data una nuova destinazione al terreno.

Fanno parte della superficie boscata « le radure » dei boschi (piccoli appezzamenti disseminati nel bosco aventi soprassuolo molto rado), mentre ne sono esclusi i « vuoti » (appezzamenti privi di soprassuolo boschivo).

11. Incolti produttivi. — Sono i terreni quasi sterili che, pur non offrendo una produzione agraria o forestale nel senso comunemente inteso, danno tuttavia qualche prodotto spontaneo (erbaceo o legnoso), utilizzato o non, quantitativamente assai limitato rispetto all'unità di superficie. Tali sono i gerbidi, le cosiddette « rupi boscate », alcuni relitti fluviali o marittimi e non pochi terreni già « pascoli » che un continuo degradamento ha semisterilito, o già « boschi » che un progressivo deterioramento ha ridotto in misere condizioni di suolo e di soprassuolo, non capaci che di produzioni legnose unitarie pressoché insignificanti e mancanti di uno dei due caratteri che definiscono il bosco (area d'insidenza e produzione unitaria).

Sono incolti produttivi anche i terreni più superficiali, a roccia pressoché affiorante o saltuariamente emergente, in quanto non consentono se non una produzione assolutamente minima.

Anche per gli incolti produttivi la distinzione in « semplici » e « con piante legnose » è basata sul criterio indicato al paragrafo 6. È, però, da notare che a costituire l'area d'insidenza partecipano, per gli incolti produttivi, anche le piante suffruticose. Qualora l'area d'insidenza superi il 50% si ha l'incolto produttivo « a prevalente produzione legnosa ». (Vedi anche Catasto forestale, fascicoli pubblicati, par. 10 delle « Avvertenze alle tavole »).

TAV. II-III

QUADRO I.

12. Giacitura. — Si indica se il territorio giace prevalentemente in montagna, in collina, in pianura, o in posizioni intermedie. Tale indicazione deve essere considerata come approssimativa.

13. Posizione geografica. — La latitudine e la longitudine sono riferite al Centro principale (*) del Comune, intendendo per tale quello ove ha sede la casa Comunale.

I dati di latitudine e longitudine sono espressi con l'approssimazione di 1'. La longitudine è misurata dal meridiano fondamentale di Roma (Monte Mario) ed è preceduta dal segno + se è orientale, dal segno - se occidentale.

14. Altimetria. — Per massima e minima, s'intendono le quote altimetriche massima e minima, sul livello del mare, fra quelle indicate nelle levate di campagna dell'Istituto Geografico Militare.

L'altimetria prevalente (*) è generalmente valutata con apprezzamento a vista sulle levate di campagna dell'Istituto Geografico Militare. Talvolta si è calcolata planimetricamente sulle levate stesse, in base alle porzioni di territorio comprese fra le successive curve di livello.

La quota altimetrica del Centro principale (*) è riferita alla soglia della Chiesa Madre o a quella della Casa Comunale.

15. Popolazione. — Si riportano i dati del Censimento al 21 aprile 1931-IX.

Popolazione presente o di fatto. — È costituita dalle persone che al momento del Censimento si trovavano presenti nel Comune, con dimora abituale, o soltanto temporanea.

Popolazione censita nei centri. — È quella che abita nei centri, e tali si intendono quei raggruppamenti di popolazione che vivono intorno ad un luogo di raccolta — chiesa, scuola, stazione ferroviaria o tramviaria o di servizi automobilistici, negozi — ove sogliono concorrere gli abitanti dei luoghi vicini, per ragioni di culto, istruzioni, affari, ecc.

Popolazione censita nelle case sparse. — È quella che abita nelle case isolate in campagna. In generale è considerata popolazione sparsa anche quella che abita in piccoli raggruppamenti di case (casolari, fattorie, ecc.) privi di un luogo di raccolta, a meno che considerazioni speciali non permettano di ravvisare in questi luoghi dei centri nascenti o in via di formazione.

Popolazione residente. — È costituita dalle persone che hanno nel Comune la loro dimora abituale. Vi sono comprese le persone che alla data della rilevazione erano presenti nel Comune (con dimora abituale), e le persone che ne erano temporaneamente

(1) Per i casi speciali, o per ulteriori precisazioni di dettaglio, si rinvia il lettore alle seguenti pubblicazioni: ISTITUTO CENTRALE DI STATISTICA: *Aggiornamento del Catasto agrario e formazione del Catasto forestale* (Roma, 1928-VI); *Catasto agrario - Istruzioni aggiuntive per il suo aggiornamento*: circolare n. 66 del 5 maggio 1930-VIII (Roma, 1930-VIII); *Catasto agrario - Istruzioni aggiuntive per la sua formazione ex novo*: circolare n. 66 del 5 maggio 1930-VIII (Roma, 1930-VIII); *Catasto agrario - Esempio di aggiornamento* (Roma, 1930-VIII); *Catasto agrario - Esempio di rilevazione ex novo* (Roma, 1930-VIII). — MINISTERO DI AGRICOLTURA INDUSTRIA E COMMERCIO: *Catasto agrario - Vol. II: Introduzione* (Roma, 1915).

(2) Fascicoli N. 1, 2, 3, 4, 6, 7, 8, 10, 11, 13, 15, 17, 18, 19, 22, 26, 27, 28, 31, 42, 45, 58, 59, 60, 61, 62, 64, 65, 66, 67, 69, 70, 73, 78, 79, 80, 81, 82, 83, 85, 88, 89, 91, 92, oltre il fascicolo speciale di Asti.

(3) V. ISTITUTO CENTRALE DI STATISTICA - *Annali di Statistica* - Serie VI, Vol. V: *Le caratteristiche delle Zone agrarie del Regno* (Roma, 1929-VII); *Annali di Statistica* - Serie VI, Vol. XXII: *Revisione delle Zone agrarie secondo la circostrizione amministrativa dei Comuni in esse compresi al 21 aprile 1931-IX* (Roma, 1932-X).

assenti. La popolazione residente viene considerata come *popolazione legale* fino al censimento successivo.

16. **Popolazione agricola***. — Viene indicato il numero delle famiglie con a capo un agricolo e il corrispondente numero di componenti. I dati suddetti sono distinti anche per singole posizioni del capo famiglia (conduttore terreni propri; fittavolo; colono; giornaliero di campagna; altro addetto all'agricoltura). I dati sono desunti dal Censimento generale della popolazione al 21 aprile 1931-IX.

17. **Aziende agricole***. — Delle aziende agricole, sulla scorta dei risultati del Censimento al 19 marzo 1930-VIII, vien dato il numero e la ripartizione per classi di ampiezza (dieci classi) e combinatamente per sistema di conduzione: economia diretta, affitto, colonia, tipo misto.

Per comodità di calcolo i dati di superficie sono stati arrotondati all'ettaro. Pertanto potrà riscontrarsi qualche lieve differenza fra le superfici indicate nei riepiloghi per Zona, Regione e Provincia e la somma delle superfici parziali figuranti nelle tavole del Comune.

18. **Bestiame***. — Si riportano i dati definitivi del Censimento agricolo del 19 marzo 1930-VIII.

QUADRO II.

Per l'interpretazione di quanto è contenuto nel quadro II, vedansi le presenti avvertenze dal par. 2 al par. 11.

QUADRO III.

19. **Superficie integrante.** — Nella «coltura erbacea» si considera *integrante* la superficie di quelle coltivazioni che occupano in esclusività il terreno per tutto l'anno (es.: prato non di primo anno d'impianto) o per la maggior parte dell'anno (es.: frumento autunnale, cui segue, come seconda coltivazione nello stesso anno agrario, il riso di trapianto o il granturco cinquantino o l'erbaio autunno-vernino o altra coltivazione intercalare); e, nel caso di coltivazioni consociate, le superfici di quelle coltivazioni che sono considerate come più importanti (es.: granturco nella consociazione granturco e fagioli; grano nella consociazione con leguminosa foraggera per la formazione del prato, ecc.).

Nella «coltura legnosa», a frutto annuo, occorre distinguere i seguenti casi:
a) «coltura legnosa specializzata *pura*», costituita, cioè, da una sola specie (vite, olivo, ecc.); la relativa superficie si considera *integrante*;
b) «coltura legnosa specializzata *mista*», costituita da più specie consociate (es.: vigneto con piante di olivo e di fruttiferi): la superficie si considera *integrante* rispetto alla specie legnosa prevalente, che, nell'esempio ricordato, è la vite. E così in casi analoghi.

La somma delle superfici integranti corrisponde alla superficie agrario-forestale.
20. **Superficie ripetuta.** — Si considerano ripetute le superfici relative a quelle coltivazioni erbacee che, in caso di successione di più colture sullo stesso terreno e nello stesso anno, occupano il terreno stesso non per il periodo maggiore (es.: riso di trapianto; granturco cinquantino in successione, nel medesimo anno, al frumento autunnale) e a quelle che, in caso di coltivazioni erbacee consociate, non sono le più importanti (es.: fagioli nella consociazione con granturco).

Alle coltivazioni legnose si attribuisce la superficie ripetuta quando sono coltivate in promiscuità con le coltivazioni erbacee e la loro area d'insidenza non supera il 50 % della superficie. Nel caso ricordato all'avvertenza n. 10, di «coltura legnosa specializzata mista» (vigneto con olivi e fruttiferi), si attribuisce la superficie ripetuta alle specie legnose secondarie, cioè alle specie non prevalenti (olivi e fruttiferi). Quando nella «coltura legnosa specializzata», tanto pura che mista, si pratici anche la coltivazione di piante erbacee, la superficie da queste occupata si considera ripetuta.

Ogni qualvolta non esista una apposita colonna per l'indicazione delle superfici ripetute, le cifre corrispondenti sono date tra parentesi. Vedasi, ad esempio, il quadro IV, coll. 2 e 4 (superficie dei sostegni vivi).
21. **Coltivazioni.** — I raggruppamenti delle coltivazioni che si trovano in tale quadro hanno la loro rispondenza nel quadro V, col. 2 (seminativi), dove le singole coltivazioni si susseguono nello stesso ordine.

Con la somma delle superfici di detti gruppi di coltivazioni si indica, nel quadro, la *superficie complessiva delle coltivazioni in avvicendamento*, e precisamente alla col. 2 le superfici integranti, alle coll. 3 e 4 le superfici ripetute delle coltivazioni intercalari, rispettivamente nei seminativi e nelle colture legnose specializzate. Segue la superficie delle «coltivazioni *permanenti*» e cioè di quelle che costituiscono gli *orti stabili* (*orti industriali* ed *orti familiari*), le *risaie stabili*, i *giardini a fiori*, o a *piante ornamentali*, ecc. Tutte queste superfici integranti (v. avvertenza n. 19) sono indicate al netto di tare.

22. **Tare.** — Si considerano *tare* quelle piccole superfici che restano inutilizzate per le coltivazioni vere e proprie, perchè occupate dai fossi, capezzagne, sentieri poderali, muriccioli, siepi e simili. Possono essere produttive (quando danno un qualche prodotto) od improduttive.

QUADRO IV.

Superfici integranti e superfici ripetute. — Vedi avvertenza ai nn. 19 e 20.

* Il quadro IV contiene i dati di superficie e di fittezza di piantamento delle coltivazioni legnose ed ha corrispondenza con il quadro V, dove le coltivazioni stesse sono date nello stesso ordine.

23. **Sostegni vivi.** — La superficie cui si riferiscono si considera sempre come superficie ripetuta.

24. **Piante legnose nelle tare e sparse.** — Nella col. 11 sono indicate le superfici ripetute relative alle piante legnose nelle tare e alle piante legnose sparse. Sono considerate *sparse* le piante legnose esistenti nelle qualità di coltura semplici (seminativi, prati, prati-pascoli, pascoli, incolti produttivi) in misura tale da coprire il terreno per non più del 5 % della sua estensione.

25. **Numero medio di piante per ettaro** (coll. 3, 5, 8, 10 e 12). — Tale numero è una media aritmetica ponderata, calcolata secondo le speciali istruzioni all'uopo impartite (1).

26. **Forma prevalente di allevamento.** — Viene ricordata a pie' del quadro.

QUADRO V.

Superfici integranti e superfici ripetute. — Vedi avvertenze ai nn. 19 e 20.

27. **Elenco delle coltivazioni*** (col. 1). — Le coltivazioni sono elencate nell'ordine dei gruppi indicati nei quadri III e IV. Ciascuna coltivazione è contrassegnata da un numero progressivo. Voci e numeri restano identici per tutte le tavole, il che facilita grandemente i raffronti.

(1) Cfr. ISTITUTO CENTRALE DI STATISTICA - *Reparto IV (Catasto agrario)* - Circolari n. 65 e n. 66 del 5 maggio 1930-VIII.

(2) Le percentuali riportate nelle note di cui alle coll. 11 e 12 del quadro V (produzioni totali sessennio 1923-'28 e 1929) sono state ricavate, per semplicità di calcolo, dalle produzioni totali del sessennio 1923-'28.

(3) La rilevazione della produzione delle castagne e del foraggio, proveniente dai boschi, è comune ai due Catasti, secondo i criteri propr. di ciascuna catastazione (v. tavole ed «Avvertenze alle tavole» nei rispettivi fascicoli).

Ad evitare che questa uniformità di inquadramento dia insufficiente rilievo a speciali condizioni meritevoli di essere messe in evidenza, si fanno apposite note in calce al quadro (sulle consociazioni, sulla produzione di semenzine di foraggiere, sulla composizione dei prati avvicendati, sulla estensione dei prati nelle colture legnose specializzate, sulle superfici irrigate, sugli orti industriali, sulla composizione degli erbai, sulla produzione di uva da tavola e per consumo diretto, ecc.) (2) e si danno notizie più particolareggiate nei «Cenni illustrativi».

Alle coltivazioni elencate specificatamente nella col. 2 seguono, per ogni gruppo, le voci «altri» o «altre». Così, i numeri 9 per i cereali, 16 per le industriali, 26 per le leguminose da granella, ecc. Tali voci raggruppano coltivazioni che, in genere, sono di secondaria e spesso di infima importanza, tuttavia se ne fa cenno specifico in nota con l'indicazione dei relativi dati di superficie e produzione.

Per le coltivazioni dal n. 17 al n. 36, cioè per le patate e per tutti gli ortaggi, è da notare che esse possono essere coltivate sia in *pieno campo* che in *orti industriali*. Non si pone alcuna nota se sono in pieno campo, si fanno annotazioni specifiche ai piedi del quadro se sono, in tutto o in parte, in orti industriali.

Le produzioni di foraggio sono espresse in quintali di fieno normale (v. avvertenza n. 34).

28. **Orti familiari * - Fiori * - Coltivazioni ornamentali e per fronda verde * - Pianta ornamentali * - Vivai ***. — Per gli orti familiari (n. 37), per i fiori (n. 38 e 39), per le coltivazioni ornamentali e per fronda verde (n. 40), per le piante ornamentali (n. 69) e per i vivai (n. 72), la produzione è indicata in *valore* (migliaia di lire).

29. **Coltivazioni legnose.** — Per ogni coltivazione legnosa si riporta: in *a*) la superficie, in *b*) il numero medio di piante per ettaro.

Gli altri prodotti delle coltivazioni legnose (legna da ardere, da carta, da pali, ecc.) che non possono trovare indicazione nelle colonne del quadro, vengono annodate ai piedi del quadro stesso, con una chiamata alle coll. 11 e 12.

30. *** Produzione totale in base al rendimento unitario medio del sessennio 1923-'28** (coll. 9 e 11). — La produzione totale per il sessennio 1923-'28 (base di riferimento per i confronti catastali) è stata ottenuta applicando la produzione media unitaria rilevata nel sessennio detto, all'unica superficie di sicuro accertamento, che è quella del 1929. Ciò si è reso necessario per diverse considerazioni e, specialmente, per la incertezza e inesattezza delle superfici rilevate dalle statistiche agrarie nei singoli anni dal 1923 al 1928, nonchè per il mancato riguardo che spesso ebbero le variazioni di superficie in dipendenza delle frequenti modificazioni delle circoscrizioni amministrative comunali e provinciali.

È da tenere presente che nelle tavole II (*Provincia, Regioni e Zone agrarie*) le cifre relative alle produzioni totali talvolta non corrispondono esattamente al prodotto della superficie per le rispettive produzioni unitarie, figurando, queste ultime, arrotondate al decimo.

Le suddette produzioni totali rappresentano, invece, esattamente la somma delle corrispondenti cifre di produzione totale dei Comuni componenti le Zone, delle Zone componenti le Regioni, delle Regioni componenti la Provincia.

31. **Nelle tare, riposi, incolti, ecc. *** (n. 48 dell'elenco). — Le cifre della produzione (indicate nelle coll. 9 e 10) si riferiscono alla produzione accessoria di foraggio, specificata nel quadro VII col. 4, A.

QUADRO VI.

* *Produzione totale in base al rendimento unitario medio del sessennio 1923-'28 (col. 5) (v. avvertenza n. 30).*

32. **Cereali.** — Nel quadro le superfici e le produzioni dei cereali vengono considerate analiticamente per le qualità del seminativo nelle quali la coltivazione è praticata: semplici, con piante legnose, sotto le colture legnose specializzate.

33. **Cereali minori ***. — Comprendono la segale, l'orzo, l'avena e gli eventuali cereali di cui al n. 9 del quadro V.

QUADRO VII.

34. Nel quadro vengono indicate le produzioni foraggiere in quintali di *fieno normale* (*) (equivalente di fieno di buon prato naturale, polifita, asciutto).

RAPPORTI FRA CATASTO AGRARIO E CATASTO FORESTALE.

Rilevazioni di superficie. — La ripartizione della superficie territoriale fra produttiva (agraria e forestale) ed improduttiva, e di quella produttiva fra le varie qualità di coltura (v. par. 5), è stata considerata con uniformità di criteri da ambedue i Catasti, con metodo, però, non in ogni parte coincidente.

Il Catasto agrario ha proceduto in parte per aggiornamento del Catasto agrario 1910, appoggiandosi, ove esisteva, al nuovo Catasto geometrico, ed in parte per rilevazione diretta (per «sezioni» di Comune mediante ripartizione oculare della superficie); il Catasto forestale, invece, ha sempre proceduto per rilevazione diretta.

Inoltre, il Catasto agrario doveva compiere, come ha compiuto, i suoi accertamenti in breve tempo, contemporaneamente in tutto il Regno, con riferimento all'anno 1929, mentre i lavori del Catasto forestale richiederanno ancora diversi anni per essere completati, e conseguentemente i suoi dati di superficie sono riferiti all'anno nel quale hanno avuto, od avranno, luogo le relative rilevazioni.

La diversità per i due Catasti, tanto nel metodo, quanto nella data di riferimento dei risultati, nonchè le differenti finalità della duplice catastazione, e lo stesso grado di approssimazione proprio dei procedimenti seguiti (affidati, inoltre, ad operatori differenti), fanno sì che possono verificarsi differenze nei dati di superficie assunti dall'uno e dall'altro Catasto, sia per le singole qualità di coltura, sia per il loro complesso. Il che era stato previsto e disciplinato colle istruzioni dell'Istituto, relative alle due catastazioni.

Rilevazioni di produzione. — Sono di competenza del Catasto agrario quelle riguardanti:

a) tutti i prodotti (anche legnosi) dei seminativi, delle colture legnose specializzate e delle piante legnose sparse nelle qualità di coltura semplici (seminativi, prati, prati-pascoli, pascoli permanenti e incolti produttivi);

b) i prodotti non legnosi dei prati, prati-pascoli, pascoli permanenti e degli incolti produttivi;

c) la produzione di castagne, di foraggio e di stame, proveniente dai boschi(3); come pure quella della foglia di gelso e della frutta di piante legnose agrarie, eventualmente esistenti nei boschi.

Sono di competenza del Catasto forestale le rilevazioni riguardanti:

a') tutti i prodotti (legnosi, non legnosi ed accessori) dei boschi;

b') la produzione legnosa dei prati, prati-pascoli e pascoli permanenti, con piante legnose, e quella degli incolti produttivi con piante legnose ed a prevalente produzione legnosa;

c') l'importanza, agli effetti del pascolo, dei terreni di cui in a') e b').

TAVOLA I

RIASSUNTO DELLA PROVINCIA DI VARESE

TAVOLA I-bis

RIASSUNTO DEL BESTIAME DELLA PROVINCIA DI VARESE

TAVOLA II

PROVINCIA DI VARESE

REGIONE AGRARIA DI MONTAGNA

REGIONE AGRARIA DI COLLINA

REGIONE AGRARIA DI PIANURA - Zona agraria LXXXIV - Altopiano asciutto di Varese

Segue Riassunto della provincia di VARESE

Tav. I.

Table with columns: N. d'ord. e det. Comuni, COMUNI ZONE E REGIONI AGRARIE, REPARTIZIONE DELLA SUPERFICIE AGRARIA E FORESTALE (SEMINEVATIVI, PRATI, COLTURE LEGNERE, BOSCHI, INVOLTI PRODUTTIVI), SUPERFICIE (AGRARIA E FORESTALE, IMPRODUTTIVA, TERRITORIALE), POPOLAZIONE (PRESENTI, RESIDENTI). Includes sub-sections for Zona agraria LXXXII, LXXXIII, and LXXXIV, and CIFRE PROPORZIONALI.

Segue Riassunto del bestiame della provincia di VARESE

Tav. I-bis

Table with columns for Comuni, ZONE E REGIONI AGRARIE, BOVINI (TOTALE, VACCHE, MANZI E BUOI), EQUINI (TOTALE, CAVALLI, ASINI, MULI E BARDOTTI), SUINI (TOTALE, sopra l'anno), OVINI, and CAPRINI. Includes sub-section 'Zona agraria LXXXII. - Basso varesotto orientale'.

Table with columns for Comuni, ZONE E REGIONI AGRARIE, BOVINI, EQUINI, SUINI, OVINI, and CAPRINI. Includes sub-section 'Zona agraria LXXXIII. - Colline gallaratesi' and 'Regione agraria di Collina'.

REGIONE AGRARIA DI PIANURA

Table with columns for Comuni, ZONE E REGIONI AGRARIE, BOVINI, EQUINI, SUINI, OVINI, and CAPRINI. Includes sub-section 'Zona agraria LXXXIV. - Altopiano asciutto di Varese' and 'Complesso della Provincia'.

CIFRE PROPORZIONALI

a: percentuali sulla Regione - b: percentuali sulla Provincia

Table with columns for Comuni, ZONE E REGIONI AGRARIE, and columns for 'a' and 'b' percentages across various agricultural zones and regions.

Regione agraria di COLLINA

Tav. II.

I. - Dati generali

Table with 5 main columns: 1. Popolazione, 2. Distribuzione dei Comuni, 3. Popolazione agricola, 4. Aziende agricole, 5. Bestiame. Includes sub-headers like 'Presente', 'Residente', 'Comuni fino a', 'Posiz. profess.', 'Famiglie', 'Componenti', 'Classi di ampiezza', 'Superf. ha.', 'Sistema di conduz.', 'Bovini', 'Equini', 'Suini', 'Ovini', 'Caprini'.

II. - Superficie per qualità di coltura

Table with columns: QUALITÀ DI COLTURA, SUPERFICIE (ettari), Qualità di coltura (semplici, con piante legnose, totale). Rows include Seminativi, Prati permanenti, Prati-pascoli perm., Pascoli permanenti, Colture legnose specializzate, Boschi, Incolti produttivi, Superficie agraria e forestale, Superficie improduttiva, Superficie territoriale.

III. - Ripartizione superficie seminativi

Table with columns: COLTIVAZIONI, SUPERFICIE INTEGRANTE (ettari), SUPERF. RIPETUTA COLTIVAZIONI INTERCALARI (ettari), nel seminativi, nelle colt. legn. spec., totale. Rows include Cultiv. avvicinate, Cultiv. industriali, Altre coltivazioni, Foraggi, Riposi, Ortistabili, risalestab., ecc., Superficie complessiva.

IV. - Superficie e densità delle colture legnose (*)

Table with columns: COLTIVAZIONI, SUPERFICIE INTEGRANTE (a coltura specializzata, mista, a coltura promiscua), SUPERFICIE RIPETUTA (a coltura promiscua, piante nelle tare e sparse). Rows include Viti, Sostegni viti, Olivi, Agrumi, Gelci, Fruttiferi, Piante ornament., Altre, Vivali, canneti, ecc., Tare, Superficie compless., Boschi, Incolte produttive.

V. - Superficie e produzione delle singole coltivazioni - Densità delle coltivazioni legnose

Large table with columns: N. elenco coltivaz., QUALITÀ DI COLTURA, SUPERFICIE (ettari), PRODUZIONE (quintali), N. elenco coltivaz., QUALITÀ DI COLTURA, SUPERFICIE (ettari), PRODUZIONE (quintali). Rows include Seminativi (Frumento, Segale, Orzo, Avena, Riso, etc.), Prati, pascoli e pasc. perm., Colture legnose (Viti, Olivi, Agrumi, etc.), Incolte produttive.

VI. - Produzione dei cereali

Table with columns: COLTIVAZIONI, SUPERFICIE complessiva (ettari), PRODUZIONE (q.) media per ettaro, totale in base al rend. unit. Rows include Frumento, Riso, Granoturco, Cereali minori.

VII. - Produzione dei foraggi

Table with columns: COLTIVAZIONI, PROD. TOT. (1923-'28, 1929), PROD. ACCESSORIA, PROD. TOT. (1923-'28, 1929). Rows include Prati avvicinati, Id. anno d'imp., Erbal annuali, Id. intercalari, Prati permanenti, Pascoli permanenti, Produz. access. di foraggio.

(*) Vedi « Avvertenze alle tavole »: pag. 3.

Regione agraria di PIANURA - Zona agraria LXXXIV - ALTOPIANO ASCIUTTO DI VARESE

Tav. II.

I. - Dati generali

Table I: General data. Columns include 1. Popolazione (Presente, Residente), 2. Distribuzione dei Comuni, 3. Popolazione agricola, 4. Aziende agricole, 5. Bestiame.

II. - Superficie per qualità di coltura

Table II: Surface by quality of cultivation. Columns: Qualità di coltura, Qualità di coltura (semplici, con piante legnose), Superficie (ettari).

III. - Ripartizione superficie seminativi

Table III: Distribution of sown surface. Columns: Coltivazioni, Superficie (ettari), Ripetute, Intercalari.

IV. - Superficie e densità delle colture legnose (*)

Table IV: Surface and density of leguminous crops. Columns: Coltivazioni, Superficie Integrante, Superficie Ripetuta.

V. - Superficie e produzione delle singole coltivazioni - Densità delle coltivazioni legnose

Table V: Surface and production of individual crops. Columns: Qualità di coltura, Superficie (ettari), Produzione (quintali), Densità.


VI. - Produzione dei cereali

Table VI: Production of cereals. Columns: Coltivazioni, Superficie complessiva, Produzione (q.).

VII. - Produzione dei foraggi

Table VII: Production of forage. Columns: Coltivazioni, Prod. Tot., Produzione Accessoria.

(*) Vedi « Avvertenze alle tavole »: pag. 3.



Segue **TAVOLA II**

ZONE AGRARIE DELLA REGIONE DI MONTAGNA

Zona agraria LXXIX - Maccagno

Zona agraria LXXX - Alto varesotto

Zona agraria LXXX. - ALTO VARESOTTO

Tav. II.

I. - Dati generali

REGIONE AGRARIA DI MONTAGNA

Table with 5 main sections: 1. Popolazione (Censim. 21-IV-1931-IX), 2. Distribuzione dei Comuni (Censim. 21-IV-1931-IX), 3. Popolazione agricola (*), 4. Aziende agricole (*), 5. Bestiame (*). Includes population statistics, land distribution, agricultural workforce, farm types, and livestock counts.

II. - Superficie per qualità di coltura

III. - Ripartizione superficie seminativi

IV. - Superficie e densità delle colture legnose (*)

Table II: Superficie per qualità di coltura. Columns: Qualità di coltura, Qualità di coltura (semplici, con piante legnose), Superficie (ettari), Totale. Rows include seminativi, prati permanenti, pascoli permanenti, colture legnose specializzate, boschi, and incolti produttivi.

Table III: Ripartizione superficie seminativi. Columns: Coltivazioni, Superficie integrante (ettari), nel seminativi, nelle colt. legn. spec., Totale. Rows include cereals, industrial crops, other crops, and permanent crops.

Table IV: Superficie e densità delle colture legnose (*). Columns: Coltivazioni, Superficie integrante (pura, prevalente, mista, secondaria), Superficie ripetuta (promiscua, piante nelle tare e sparse). Rows include viticulture, olives, citrus, and other woody crops.

V. - Superficie e produzione delle singole coltivazioni - Densità delle coltivazioni legnose

Table V: Superficie e produzione delle singole coltivazioni - Densità delle coltivazioni legnose. Large table with columns for quality of cultivation, surface area, and production (quintals) for various crops like wheat, rice, and legumes. Includes sub-sections for 'Seminativi' and 'Coltivazioni legnose'.


VI. - Produzione dei cereali

VII. - Produzione dei foraggi

Table VI: Produzione dei cereali. Columns: Coltivazioni, Superficie complessiva (ettari), Produzione (q.) per ettaro, Totale in base al rend. unit. Rows include wheat, rice, and other cereals.

Table VII: Produzione dei foraggi. Columns: Coltivazioni, Prod. Tot. (media 1923-'28, 1929), Prod. Accessoria. Rows include various types of forage crops and their production.

Vedi « Avvertenze alle tavole »: pag. 3.



Segue **TAVOLA II**

ZONE AGRARIE DELLA REGIONE DI COLLINA

Zona agraria LXXXI - Basso varesotto occidentale

Zona agraria LXXXII - Basso varesotto orientale

Zona agraria LXXXIII - Colline gallaratesi

Zona agraria LXXXII. - BASSO VAREOTTO ORIENTALE

Tav. II.

I. - Dati generali

REGIONE AGRARIA DI COLLINA

Table I: Dati generali. Includes population (Popolazione), distribution of municipalities (Distribuzione dei Comuni), agricultural population (Popolazione agricola), agricultural farms (Aziende agricole), and livestock (Bestiame).

II. - Superficie per qualità di coltura

III. - Ripartizione superficie seminativa

IV. - Superficie e densità delle colture legnose

Table II: Superficie per qualità di coltura. Columns: Qualità di coltura, Qualità di coltura (semplici, con piante legnose, totale).

Table III: Ripartizione superficie seminativa. Columns: Coltivazioni, Superficie (in ettari), Ripetute (in ettari).

Table IV: Superficie e densità delle colture legnose. Columns: Coltivazioni, Superficie integrante (pura, prevalente, mista), Superficie ripetuta (promiscua, piante nelle tare e sparse).

V. - Superficie e produzione delle singole coltivazioni - Densità delle coltivazioni legnose

Table V: Superficie e produzione delle singole coltivazioni. Large table with columns for quality of cultivation, surface area, and production for various crops like cereals, legumes, and fruit trees.

VI. - Produzione dei cereali

VII. - Produzione dei foraggi

Table VI: Produzione dei cereali. Columns: Coltivazioni, Superficie complessiva, Produzione (media per ettaro, totale in base al rend. unit.).

Table VII: Produzione dei foraggi. Columns: Coltivazioni, Prod. Tot., Produzione accessoria, Prod. Tot.

(*) Vedi « Avvertenze alle tavole »: pag. 3.

Zona agraria LXXXIII. - COLLINE GALLARATESI

Tav. II.

I. - Dati generali

REGIONE AGRARIA DI COLLINA

Table with 5 main sections: 1. Popolazione (Censim. 21-IV-1981-IX), 2. Distribuzione dei Comuni (Censim 21-IV-1981-IX), 3. Popolazione agricola (*), 4. Azienda agricola (*), 5. Bestiame (*). Includes data on population, agricultural holdings, and livestock.

II. - Superficie per qualità di coltura

III. - Ripartizione superficie seminativi

IV. - Superficie e densità delle colture legnose (*)

Table II: Superficie per qualità di coltura. Columns include quality of cultivation, simplified quality, and total area in hectares.

Table III: Ripartizione superficie seminativi. Columns include types of cultivation, surface area, and total area.

Table IV: Superficie e densità delle colture legnose. Columns include cultivation types, surface area, and density of trees per hectare.

V. - Superficie e produzione delle singole coltivazioni - Densità delle coltivazioni legnose

Table V: Superficie e produzione delle singole coltivazioni. Large table with multiple columns for cultivation types, surface area, and production in quintals.

VI. - Produzione dei cereali

VII. - Produzione dei foraggi

Table VI: Produzione dei cereali. Columns include cultivation types, surface area, and production of cereals.

Table VII: Produzione dei foraggi. Columns include cultivation types, surface area, and production of forage.

(*) Vedi «Avvertenze alle tavole»: pag. 3.

TAVOLA III

COMUNI DELLA ZONA AGRARIA LXXIX - MACCAGNO

- | | |
|-----------------------------|--|
| 1. Agra | 5. Pino sulla sponda del Lago Maggiore |
| 2. Curiglia con Monteviasco | 6. Tronzano Lago Maggiore |
| 3. Dumenza | 7. Veddasca |
| 4. Maccagno Superiore | |
-

1. - AGRA

REGIONE AGRARIA DI MONTAGNA

Tab. III.

I. - Dati generali

ZONA AGRARIA DI MACCAGNO

Table with 5 main columns: 1. Dati geografici, 2. Popolazione (Censim. 21-IV-1981-IX), 3. Popolazione agricola (*), 4. Aziende agricole (*), 5. Bestiame (*).

II. - Superficie per qualità di coltura

III. - Ripartizione superficie seminativi

IV. - Superficie e densità delle colture legnose (*)

Table II: Superficie per qualità di coltura. Columns: QUALITÀ DI COLTURA, SUPERFICIE (ettari) - Qualità di coltura (semplici, con piante legnose), totale.

Table III: Ripartizione superficie seminativi. Columns: COLTIVAZIONI, SUPERFICIE INTEGRANTE (ettari) - nel seminativi, nelle colt. legn. spec., totale.

Table IV: Superficie e densità delle colture legnose. Columns: COLTIVAZIONI, SUPERFICIE RIPETUTA (a coltura specializzata - pura, prevalente, mista, secondaria), SUPERFICIE INTEGRANTE (a coltura promiscua, piante nelle tare e sparse).

V. - Superficie e produzione delle singole colture - Densità delle colture legnose

Table V: Superficie e produzione delle singole colture. Columns: QUALITÀ DI COLTURA, SUPERFICIE (ettari) - Integrante, ripetuta, PRODUZIONE (quintali) - media per ettaro, totale in base al rendim. unit.

VI. - Produzione dei cereali

VII. - Produzione dei foraggi

Table VI: Produzione dei cereali. Columns: COLTIVAZIONI, SUPERFICIE complessiva (ettari), PRODUZIONE (q) - media per ettaro, totale in base al rendim. unit.

Table VII: Produzione dei foraggi. Columns: COLTIVAZIONI, PROD. TOT. (1928-'28, 1929), PROD. ACCESSORIA, PROD. TOT. (1928-'28, 1929).

(*) Vedi « Avvertenze alle tavole »: pag. 3.

2. - CURIGLIA CON MONTEVIASCO

REGIONE AGRARIA DI MONTAGNA

L. - Dati generali

ZONA AGRARIA DI MACCAGNO

Tav. III.

Table with 5 main sections: 1. Dati geografici, 2. Popolazione, 3. Popolazione agricola, 4. Azienda agricola, 5. Bestiame.

II. - Superficie per qualità di coltura

Table showing surface area by quality of cultivation, including categories like Seminatrici, Prati permanenti, etc.

III. - Ripartizione superficie seminativi

Table showing the distribution of cultivated surface, categorized by type of cultivation such as Cereali and Coltiv. industriali.

IV. - Superficie e densità delle colture legnose (*)

Table showing surface and density of woody crops, detailing types like Viti, Sostegni vivi, and various trees.

V. - Superficie e produzione delle singole coltivazioni - Densità delle coltivazioni legnose

Large table showing surface area and production for individual cultivations, including cereals and woody crops, with production data from 1923-28 and 1929.

(*) Grano saraceno, (*) Altri prodotti da colture legnose, rispettivamente nei sessenni 1923-28 e nell'anno 1929: castagne, q. 155 e q. 180; strame per lettiera q. 66 e q. 66. (*) Strame per lettiera: 1923-28, q. 898; 1929, q. 898. - (*) 6,0% marroni.

VI. - Produzione dei cereali

Table showing the production of cereals, categorized by type and including sub-sections for Frumento, Riso, and Cereali minori.

VII. - Produzione dei foraggi

Table showing the production of forage, including categories like Prati avvicendati, Erbai annuali, and various types of hay and silage.

(*) Vedi « Avvertenze alle tavole » pag. 3.

3. - DUMENZA

REGIONE AGRARIA DI MONTAGNA

Tav. III.

L - Dati generali

ZONA AGRARIA DI MACCAGNO

Table with 5 main sections: 1. Dati geografici, 2. Popolazione, 3. Popolazione agricola, 4. Aziende agricole, 5. Bestiame. Includes geographical coordinates, population statistics, agricultural holdings, and livestock counts.

II. - Superficie per qualità di coltura

III. - Ripartizione superficie seminativi

IV. - Superficie e densità delle colture legnose (*)

Table II: Surface by quality of cultivation. Columns: Qualità di coltura, Qualità di coltura (semplici, con piante legnose), Totale.

Table III: Distribution of sown surface. Columns: Coltivazioni, Superficie (seminativi, nelle colt. legn. spec.), Totale.

Table IV: Surface and density of woody crops. Columns: Coltivazioni, Superficie (pura, prevalente, totale), Densità (n. medio piante per ha.).

V. - Superficie e produzione delle singole coltivazioni - Densità delle coltivazioni legnose

Table V: Surface and production of individual crops - Density of woody crops. Large table with multiple columns for crop types, surface, and production.

VI. - Produzione dei cereali

VII. - Produzione dei foraggi

Table VI: Production of cereals. Columns: Coltivazioni, Produzione (media per ettaro, totale in base al rend. unit.).

Table VII: Production of forage. Columns: Coltivazioni, Prod. Tot., Prod. Accessoria.

(*) Vedi « Avvertenze alle tavole »: pag. 3.

5. - PINO SULLA SPONDA DEL LAGO MAGGIORE

Tav. III.

I. - Dati generali

Table I: General data. Columns include 1. Dati geografici, 2. Popolazione (Censim. 21-IV-1951-IX), 3. Popolazione agricola, 4. Aziende agricole, and 5. Bestiame.

II. - Superficie per qualità di coltura

Table II: Surface by quality of cultivation. Columns include Qualità di coltura, Semplifici, Non piante legnose, Totale, Superficie agraria e forestale, Superficie improduttiva, Superficie territoriale.

III. - Ripartizione superficie seminativi

Table III: Distribution of surface of arable lands. Columns include Coltivazioni, Superficie intercalari, Superficie ripetute, e Superficie complessiva.

IV. - Superficie e densità delle colture legnose (*)

Table IV: Surface and density of woody crops. Columns include Coltivazioni, Superficie integrante, Superficie ripetuta, and Superficie complessiva.

V. - Superficie e produzione delle singole coltivazioni - Densità delle coltivazioni legnose

Table V: Surface and production of individual cultivations - Density of woody cultivations. Large table with columns for Cultivazioni, Superficie, and Produzione (quintali).

VI. - Produzione dei cereali

Table VI: Production of cereals. Columns include Coltivazioni, Superficie complessiva, and Produzione (q.).

VII. - Produzione dei foraggi

Table VII: Production of forage. Columns include Coltivazioni, Prod. Tot., and Produzione Accessoria.

(*) Vedi « Avvertenze alle tavole »: pag. 3.

7. - VEDDASCA

REGIONE AGRARIA DI MONTAGNA

Tav. III.

I. - Dati generali

ZONA AGRARIA DI MACCAGNO

Table I: General data including geographical coordinates, population statistics, agricultural holdings, and livestock numbers.

II. - Superficie per qualità di coltura

Table II: Surface area by quality of cultivation, categorized by type of land use and productivity.

III. - Ripartizione superficie seminativi

Table III: Distribution of sown surface area, detailing various agricultural crops and their respective areas.

IV. - Superficie e densità delle colture legnose (*)

Table IV: Surface area and density of woody crops, including vineyards, olive groves, and orchards.

V. - Superficie e produzione delle singole coltivazioni - Densità delle coltivazioni legnose

Table V: Detailed production and surface area for individual crops, including cereals, legumes, and woody crops.

VI. - Produzione dei cereali

Table VI: Production of cereals, detailing yields and surface areas for wheat, rice, and other grains.

VII. - Produzione dei foraggi

Table VII: Production of forage crops, including hay and other feed crops.

(*) Vedi « Avvertenze alle tavole »: pag. 3.

Segue **TAVOLA III**

COMUNI DELLA ZONA AGRARIA LXXX - ALTO VARESOTTO

- | | |
|---------------------------|--|
| 8. Arcisate | 24. Cunardo |
| 9. Bèdero Valcùvia | 25. Cùvio |
| 10. Bisùschio | 26. Ferrera di Varese |
| 11. Brinzio | 27. Gemònio |
| 12. Brissago-Valtravàglia | 28. Lavena-Ponte Tresa |
| 13. Brusimpiano | 29. Luino |
| 14. Cabiàglia | 30. Màrzio |
| 15. Cadegliano-Viconago | 31. Masciago Primo |
| 16. Cantello | 32. Montegrino-Valtravàglia |
| 17. Caravate | 33. Orino-Azzio |
| 18. Casalzuigno | 34. Porto Cerèsio |
| 19. Cassano Valcùvia | 35. Porto Valtravàglia |
| 20. Castelveccana | 36. Ràncio Valcùvia |
| 21. Cittiglio | 37. Valganna |
| 22. Cremenaga | 38. Val Marchirolo |
| 23. Cuasso al Monte | 39. Vigiù (già <i>Vigiù ed Uniti</i>) |
-

8. - ARCISATE

REGIONE AGRARIA DI MONTAGNA

ZONA AGRARIA

Tav. III.

L - Dati generali

DELL'ALTO VARESOTTO

Table with 5 main columns: 1. Dati geografici, 2. Popolazione, 3. Popolazione agricola, 4. Aziende agricole, 5. Bestiame. Includes geographical coordinates, population statistics, agricultural holdings, and livestock data.

II. - Superficie per qualità di coltura

Table showing surface area by crop quality. Columns include quality of cultivation, surface area in hectares, and total area.

III. - Ripartizione superficie seminativi

Table showing the distribution of sown surface. Columns include cultivation types, surface area, and total area.

IV. - Superficie e densità delle colture legnose (*)

Table showing surface area and density of woody crops. Columns include cultivation types, surface area, and density of plants per hectare.

V. - Superficie e produzione delle singole coltivazioni - Densità delle coltivazioni legnose

Large table showing surface area and production of individual crops. Columns include crop quality, surface area, production in quintals, and density of woody crops.

VI. - Produzione dei cereali

Table showing the production of cereals. Columns include cultivation types, surface area, and production in quintals.

VII. - Produzione dei foraggi

Table showing the production of forage. Columns include cultivation types, surface area, and production in quintals.

(*) Vedi « Avvertenze alle tavole »: pag. 3.

9. - BÈDERO VALCÙVIA

REGIONE AGRARIA DI MONTAGNA

ZONA AGRARIA

DELL'ALTO VAREOTTO

Tab. III.

I. - Dati generali

Table with 5 main columns: 1. Dati geografici, 2. Popolazione, 3. Popolazione agricola, 4. Aziende agricole, 5. Bestiame. Includes sub-headers like 'Giacitura prev. del territorio', 'Posizione geografica', 'Posis. profess. capo famiglia', 'Classi di ampiezza', and 'Bestiame N.'.

II. - Superficie per qualità di coltura

Table showing 'QUALITÀ DI COLTURA' (Seminativi, Prati permanenti, etc.) and 'SUPERFICIE (ettari)' (semplici, con piante legnose, totale).

III. - Ripartizione superficie seminativi

Table showing 'COLTIVAZIONI' (Cereali, Coltiv. industriali, etc.) and 'SUPERFICIE RIPETUTA COLTIVAZIONI INTERCALARI (ettari)' (nel seminativi, nelle colt. legn. spec., totale).

IV. - Superficie e densità delle colture legnose (*)

Table showing 'COLTIVAZIONI' (Viti, Sostegni vivi, etc.) and 'SUPERFICIE INTEGRANTE' / 'SUPERFICIE RIPETUTA' (pura, mista, secondaria, promiscua, piante nelle tare e sparse).

V. - Superficie e produzione delle singole coltivazioni - Densità delle coltivazioni legnose

Large table with 12 columns: QUALITÀ DI COLTURA (Seminativi, Prati, etc.), SUPERFICIE (integrante, ripetuta), PRODUZIONE (quintali) (media per ettaro, totale in base al rend. unit.), and QUALITÀ DI COLTURA (Coltivazioni legnose).

VI. - Produzione dei cereali

Table showing 'COLTIVAZIONI' (Frumento, Riso, etc.) and 'PRODUZIONE (q.)' (media per ettaro, totale in base al rend. unit.) for both 'Semplici e con piante legnose' and 'Prati, prati-pasc. e pasc. perm.'.

VII. - Produzione dei foraggi

Table showing 'COLTIVAZIONI' (Prati avvicendati, etc.) and 'PRODUZIONE (q.)' (media per ettaro, totale in base al rend. unit.) for 'PROD. ACCESORIA'.

(*) Vedi « Avvertenze alle tavole »: pag. 3.

10. - BISUSCHIO

REGIONE AGRARIA DI MONTAGNA

ZONA AGRARIA

Tab. III.

I. - Dati generali

DELL'ALTO VARESOTTO

Table I: General data including geographical data, population, agricultural population, agricultural enterprises, and livestock.

II. - Superficie per qualità di coltura

III. - Ripartizione superficie seminativi

IV. - Superficie e densità delle colture legnose (*)

Table II: Surface area by quality of cultivation, showing categories like arable, forest, and uncultivated land.

Table III: Distribution of sown surface, detailing various agricultural crops and their respective areas.

Table IV: Surface area and density of woody crops, including vineyards, olive groves, and orchards.

V. - Superficie e produzione delle singole coltivazioni - Densità delle coltivazioni legnose

Table V: Detailed data on surface area and production of individual crops, including cereals, legumes, and woody crops.

VI. - Produzione dei cereali

VII. - Produzione dei foraggi

Table VI: Production of cereals, showing yields for wheat, rye, and other grains.

Table VII: Production of forage, detailing yields for various types of hay and silage.

(*) Vedi « Avvertenze alle tavole »: pag. 3.

11. - BRINZIO

REGIONE AGRARIA DI MONTAGNA

ZONA AGRARIA

Tav. III.

I. - Dati generali

DELL'ALTO VARESOTTO

Table I: General data. Columns include: 1. Dati geografici (Geographical data), 2. Popolazione (Population), 3. Popolazione agricola (Agricultural population), 4. Aziende agricole (Agricultural enterprises), 5. Bestiame (Livestock).

II. - Superficie per qualità di coltura

III. - Ripartizione superficie seminativi

IV. - Superficie e densità delle colture legnose (*)

Table II: Surface by quality of cultivation. Columns: Qualità di coltura (Quality of cultivation), Superficie (Surface) in ettari, split into sempl. (simple) and con piante legnose (with leguminous plants).

Table III: Distribution of sown surface. Columns: Coltivazioni (Cultivations), Superficie (Surface) in ettari, split into nei seminativi (in sown areas) and nelle colt. legn. spec. (in leguminous special crops).

Table IV: Surface and density of woody crops. Columns: Coltivazioni (Cultivations), Superficie (Surface) in ettari, split into pura (pure) and mista (mixed), and densità (density) in n. medio piante per ha. (average number of plants per ha).

V. - Superficie e produzione delle singole coltivazioni - Densità delle coltivazioni legnose

Table V: Surface and production of individual cultivations - Density of woody cultivations. Large table with columns for quality of cultivation, surface (integrante, ripetuta), production (media per ettaro, totale in base al rendim. unit.), and density (n. medio coltivazioni).

VI. - Produzione dei cereali

VII. - Produzione dei foraggi

Table VI: Production of cereals. Columns: Coltivazioni (Cultivations), Superficie complessiva (Total surface), Produzione (Production) in quintali, split into media per ettaro (average per ha) and totale in base al rendim. unit. (total based on yield).

Table VII: Production of forage. Columns: Coltivazioni (Cultivations), Prod. Tot. (Total production) in quintali, split into media (average) and totale (total).

(*) Vedi « Avvertenze alle tavole »: pag. 3.

Tav. III.

I. - Dati generali

Table I: General data. Columns include 1. Dati geografici, 2. Popolazione, 3. Popolazione agricola, 4. Aziende agricole, 5. Bestiame. Rows include geographical coordinates, population statistics, agricultural workforce, farm types, and livestock counts.

II. - Superficie per qualità di coltura

Table II: Surface area by quality of cultivation. Columns: Qualità di coltura, Superficie (ettari) with sub-columns for semiproduttiva, con piante legnose, and totale. Rows list various cultivation types and their respective areas.

III. - Ripartizione superficie seminativi

Table III: Distribution of sown surface. Columns: Coltivazioni, Superficie (ettari) with sub-columns for intercalari and ripetute. Rows list crop types and their distribution.

IV. - Superficie e densità delle colture legnose

Table IV: Surface area and density of woody crops. Columns: Coltivazioni, Superficie (ettari) with sub-columns for integrante and ripetuta. Rows list woody crop types and their densities.

V. - Superficie e produzione delle singole coltivazioni - Densità delle coltivazioni legnose

Table V: Surface area and production of individual cultivations. Large table with multiple columns for cultivation types, surface area, and production. Includes detailed data for various crops like wheat, rice, and legumes.

(*) Grano saraceno. - (*) Trifoglio pratense. - (*) Rotti, in parte, nell'anno stesso. - (*) Preval. granoturco da foraggio. - (*) 3,3% Irrigui. - (*) 9,9% uva da tavola, 9,5% per consumo diretto. - (*) Altri prodotti da colture legnose, rispettiv. nel sessennio 1923-'28 e nell'anno 1929: legna da ardere, q. 45 e q. 41; castagne, q. 29, e q. 29; strame per lettiera, q. 228 e q. 236. - (*) Strame per lettiera: 1923-'28, q. 1.652; 1929, q. 1.657. - (*) 6,0% marroni.

VI. - Produzione dei cereali

Table VI: Production of cereals. Columns: Coltivazioni, Superficie (ettari), Produzione (q) with sub-columns for media per ettaro and totale in base al rend. unit. Rows list cereal types and their production.

VII. - Produzione dei foraggi

Table VII: Production of forage. Columns: Coltivazioni, Prod. Tot. with sub-columns for media 1923-'28 and 1929. Rows list forage types and their production.

(*) Vedi « Avvertenze alle tavole »: pag. 3.

13. - BRUSIMPIANO

REGIONE AGRARIA DI MONTAGNA

ZONA AGRARIA

DELL' ALTO VARESOTTO

Tav. III.

L - Dati generali

Table L - Dati generali: 1. Dati geografici, 2. Popolazione, 3. Popolazione agricola, 4. Aziende agricole, 5. Bestiame.

II - Superficie per qualità di coltura

Table II - Superficie per qualità di coltura: Quality of culture, Surface area.

III - Ripartizione superficie seminativi

Table III - Ripartizione superficie seminativi: Cultivations, Surface area.

IV - Superficie e densità delle colture legnose (*)

Table IV - Superficie e densità delle colture legnose: Cultivations, Surface area, Density.

V - Superficie e produzione delle singole coltivazioni - Densità delle coltivazioni legnose

Table V - Superficie e produzione delle singole coltivazioni: Quality of culture, Surface area, Production, Density.

(*) Trifoglio pratense. - (*) Specie diverse. - (*) 7,7% uva da tavola, 9,2% per consumo diretto. - (*) Altri prodotti da colture legnose, rispettiv. nel sessennio 1923-'28 e nell'anno 1929: legna da ardere, q. 64 e q. 60; castagne, q. 45 e q. 45; strame per lettiera, q. 60 e q. 60. - (*) Strame per lettiera: 1923-'28, q. 504; 1929, q. 504. - (*) 6,0% marroni.

VI - Produzione dei cereali

Table VI - Produzione dei cereali: Cultivations, Production.

VII - Produzione dei foraggi

Table VII - Produzione dei foraggi: Cultivations, Production, Accessory production.

(*) Vedi « Avvertenze alle tavole »: pag. 3

Tab. III.

I. - Dati generali

Table I: General data including geographical coordinates, population (total and agricultural), and agricultural holdings (number, area, and system).

II. - Superficie per qualità di coltura

Table II: Surface area by quality of cultivation, categorized by type of cultivation (arable, forest, etc.) and quality (simple, with trees, etc.).

III. - Ripartizione superficie seminativi

Table III: Distribution of sown surface area, detailing various crops like cereals, industrial crops, and legumes.

IV. - Superficie e densità delle colture legnose (*)

Table IV: Surface area and density of woody crops, including vineyards, olive groves, and other fruit trees.

V. - Superficie e produzione delle singole coltivazioni - Densità delle coltivazioni legnose

Table V: Detailed table showing surface area and production for individual crops, including cereals, legumes, and woody crops, with sub-sections for sown and woody crops.

Footnote for Table V: (*) Grano saraceno. - (**) Ravizzone. - (**) Altri prodotti da colture legnose, rispettivamente nel sessennio 1923-'28 e nell'anno 1929...

VI. - Produzione dei cereali

Table VI: Production of cereals, detailing yields for wheat, rice, and other grain crops.

VII. - Produzione dei foraggi

Table VII: Production of forage, including hay and other feed crops, with details on accessorial production.

(*) Vedi « Avvertenze alle tavole »: pag. 3.

16. - CANTELLO

REGIONE AGRARIA DI MONTAGNA

ZONA AGRARIA

Tab. III.

L - Dati generali

DELL'ALTO VARESOTTO

Table with 5 main columns: 1. Dati geografici, 2. Popolazione, 3. Popolazione agricola, 4. Azienda agricola, 5. Bestiame. Includes geographical data, population statistics, agricultural holdings, and livestock counts.

II. - Superficie per qualità di coltura

Table showing surface area by quality of cultivation. Columns include quality, surface area (total, simple, with trees), and total area.

III. - Ripartizione superficie seminativi

Table showing the distribution of sown surface area. Columns include cultivation type, surface area, and total area.

IV. - Superficie e densità delle colture legnose (*)

Table showing surface area and density of woody crops. Columns include cultivation type, surface area, and density (plants per ha).

V. - Superficie e produzione delle singole coltivazioni - Densità delle coltivazioni legnose

Large table showing surface area and production of individual crops. Columns include crop quality, surface area, production (average and total), and density of woody crops.

VI. - Produzione dei cereali

Table showing the production of cereals. Columns include cultivation type, surface area, and production (average and total).

VII. - Produzione dei foraggi

Table showing the production of forage. Columns include cultivation type, surface area, and production (average and total).

(*) Vedi « Avvertenze alle tavole »: pag. 3.

17. - CARAVATE

REGIONE AGRARIA DI MONTAGNA

ZONA AGRARIA

Tav. III.

I. - Dati generali

DELL' ALTO VARESOTTO

Table with 5 main columns: 1. Dati geografici, 2. Popolazione, 3. Popolazione agricola, 4. Aziende agricole, 5. Bestiame. Includes geographical data, census figures, agricultural statistics, farm types, and livestock counts.

II. - Superficie per qualità di coltura

Table showing agricultural surface area by quality (e.g., seminativi, prati permanenti, pascoli permanenti). Columns include quality, simplified area, area with trees, and total area.

III. - Ripartizione superficie seminativi

Table showing the distribution of sown surface area by crop type (e.g., cereali, coltivazioni industriali, altre coltivazioni). Columns include crop type, surface area, and total area.

IV. - Superficie e densità delle colture legnose (*)

Table showing surface area and density of woody crops (e.g., viti, olivi, agrumi, gelai, fruttiferi). Columns include crop type, surface area, and density.

V. - Superficie e produzione delle singole coltivazioni - Densità delle coltivazioni legnose

Large table showing surface area and production of individual crops (e.g., frumento, orzo, riso, legumi, ortaggi, frutta). Columns include crop type, surface area, and production.

VI. - Produzione dei cereali

Table showing the production of cereals (e.g., frumento, riso). Columns include crop type, surface area, and production.

VII. - Produzione dei foraggi

Table showing the production of forage (e.g., prati avvicendati, erbai annuali). Columns include crop type, surface area, and production.

(*) Vedi « Avvertenze alle tavole »: pag. 3.

18. - CASALZUIGNO

REGIONE AGRARIA DI MONTAGNA

ZONA AGRARIA

Tav. III.

I. - Dati generali

DELL' ALTO VARESOTTO

Table I: Dati generali. Columns: 1. Dati geografici, 2. Popolazione (Censim. 21-IV-1931-IX), 3. Popolazione agricola (*), 4. Aziende agricole (*), 5. Bestiame (*).

II. - Superficie per qualità di coltura

Table II: Superficie per qualità di coltura. Columns: QUALITÀ DI COLTURA, SUPERFICIE (ettari) - Qualità di coltura (semplici, con piante legnose), totale.

III. - Ripartizione superficie seminativi

Table III: Ripartizione superficie seminativi. Columns: COLTIVAZIONI, SUPERFICIE INTEGRANTE (ettari), nel seminativi, nelle colt. legn. spec., totale.

IV. - Superficie e densità delle colture legnose (*)

Table IV: Superficie e densità delle colture legnose. Columns: COLTIVAZIONI, SUPERFICIE INTEGRANTE (a coltura specializzata, pura, prevalente, mista, secondaria), SUPERFICIE RIPETUTA (a coltura promiscua, piante nelle tare e sparse).

V. - Superficie e produzione delle singole coltivarioni - Densità delle coltivarioni legnose

Table V: Superficie e produzione delle singole coltivarioni. Columns: QUALITÀ DI COLTURA, SUPERFICIE (ettari), PRODUZIONE (quintali) - media per ettaro, totale in base al rendim. unit., DENSITÀ (n. medio piante per ha.).

(1) Preval. rose; nelle colt. legn. specializz. - (2) Trifoglio pratense. - (3) 4,2% irrigui. - (4) 5,1% uva da tavola, 9,5% per consumo diretto. - (5) Piante diverse. - (6) Altri prodotti da colture legnose, rispettiv. nel sessennio 1923-'28 e nell'anno 1929: legna da ardere, q. 122 e q. 122; strame per lettiera q. 70 e 70. - (7) Strame per lettiera: 1923-'28 q. 794; 1929 q. 894. - (8) 6,0% marroni.

VI. - Produzione dei cereali

Table VI: Produzione dei cereali. Columns: COLTIVAZIONI, SUPERFICIE complessiva (ettari), PRODUZIONE (q.) - media per ettaro, totale in base al rend. unit.

VII. - Produzione dei foraggi

Table VII: Produzione dei foraggi. Columns: COLTIVAZIONI, PROD. TOT. (1923-'28, 1929), PROD. ACCESSORIA, PROD. TOT. (1923-'28, 1929).

(*) Vedi « Avvertenze alle tavole »: pag. 3

19. - CASSANO VALCÙVIA

REGIONE AGRARIA DI MONTAGNA

ZONA AGRARIA

Tab. III.

I. - Dati generali

DELL' ALTO VAREOTTO

Table I: General data including geographical data, population, agricultural population, agricultural holdings, and livestock.

II. - Superficie per qualità di coltura

III. - Ripartizione superficie seminativi

IV. - Superficie e densità delle colture legnose (*)

Table II: Surface area by quality of cultivation, showing simple and wooded areas.

Table III: Distribution of sown surface, categorized by crop type and permanent crops.

Table IV: Surface area and density of woody crops, including detailed breakdowns of various types.

V. - Superficie e produzione delle singole coltivazioni - Densità delle coltivazioni legnose

Table V: Surface area and production of individual crops, including detailed data for various agricultural products and woody crops.

VI. - Produzione dei cereali

VII. - Produzione dei foraggi

Table VI: Production of cereals, showing data for wheat, rice, and other grain crops.

Table VII: Production of forage, including data for various types of feed crops and accessions.

(*) Vedi « Avvertenze alle tavole »: pag. 3.

20. - CASTELVECCANA

REGIONE AGRARIA DI MONTAGNA

ZONA AGRARIA

DELL' ALTO VARESSOTTO

Tav. III.

I. - Dati generali

Table I: General data including population (2. Popolazione), agricultural population (3. Popolazione agricola), farms (4. Aziende agricole), and livestock (5. Bestiame).

II. - Superficie per qualità di coltura

Table II: Surface area by quality of cultivation (Superficie per qualità di coltura).

III. - Ripartizione superficie seminativi

Table III: Distribution of sown surface (Ripartizione superficie seminativi).

IV. - Superficie e densità delle colture legnose (*)

Table IV: Surface area and density of woody crops (Superficie e densità delle colture legnose).

V. - Superficie e produzione delle singole coltivazioni - Densità delle coltivazioni legnose

Table V: Surface area and production of individual crops - Density of woody crops (Superficie e produzione delle singole coltivazioni).

VI. - Produzione dei cereali

Table VI: Production of cereals (Produzione dei cereali).

VII. - Produzione dei foraggi

Table VII: Production of forage (Produzione dei foraggi).

(*) Vedi « Avvertenze alle tavole »: pag. 3.

21. - CITTIGLIO

REGIONE AGRARIA DI MONTAGNA

ZONA AGRARIA

Tou. III.

I. - Dati generali

DELL' ALTO VARESSOTTO

Table with 5 main columns: 1. Dati geografici, 2. Popolazione (Censim. 21-IV-1931-IX), 3. Popolazione agricola (*), 4. Aziende agricole (*), 5. Bestiame (*). Contains geographical data, population statistics, agricultural holdings, and livestock counts.

II. - Superficie per qualità di coltura

III. - Ripartizione superficie seminativi

IV. - Superficie e densità delle colture legnose (*)

Table II: Superficie per qualità di coltura. Columns: Qualità di coltura, Qualità di coltura (semplici, con piante legnose, totale). Rows: 1. Seminativi, 2. Prati permanenti, etc.

Table III: Ripartizione superficie seminativi. Columns: Coltivazioni, Superficie integrante, Superficie ripetuta. Rows: 1. Cereali, 2. Coltiv. industriali, etc.

Table IV: Superficie e densità delle colture legnose (*). Columns: Coltivazioni, Superficie integrante (pura, mista), Superficie ripetuta (a coltura promiscua, piante nelle tare e spase). Rows: 1. Viti, 2. Sostegni vivi, etc.

V. - Superficie e produzione delle singole coltivazioni - Densità delle coltivazioni legnose

Table V: Superficie e produzione delle singole coltivazioni - Densità delle coltivazioni legnose. Large table with columns for quality of cultivation, surface area, and production (quintals) for various crops like Frumento, Riso, etc.

VI. - Produzione dei cereali

VII. - Produzione dei foraggi

Table VI: Produzione dei cereali. Columns: Coltivazioni, Superficie complessiva, Produzione (media per ettaro, totale in base al rend. unit.). Rows: 1. Frumento, 2. Riso (risone), 3. Granturco, etc.

Table VII: Produzione dei foraggi. Columns: Coltivazioni, Prod. Tot., Produzione Accessoria. Rows: 1. Prati avvicendati, 2. Id. Id. anno d'imp., etc.

(*) Vedi « Avvertenze alle tavole »; pag. 3.

22. - CREMENAGA

REGIONE AGRARIA DI MONTAGNA

ZONA AGRARIA

DELL'ALTO VAREOTTO

Tav. III.

I. - Dati generali

Table I: General data. Columns include: 1. Dati geografici (Geographical data), 2. Popolazione (Censim. 21-IV-1931-IX) (Population), 3. Popolazione agricola (*) (Censim. 21-IV-1931-IX) (Agricultural population), 4. Aziende agricole (*) (Censim. agr. 19-III-1930-VIII) (Agricultural enterprises), 5. Bestiame (*) (Censim. agr. 19-III-1930-VIII) (Livestock).

II. - Superficie per qualità di coltura

Table II: Surface by quality of cultivation. Columns: QUALITÀ DI COLTURA (Quality of cultivation), SUPERFICIE (ettari) (Surface in hectares), with sub-columns for 'semplici' and 'con piante legnose'.

III. - Ripartizione superficie seminativi

Table III: Distribution of sown surface. Columns: COLTIVAZIONI (Cultivations), SUPERFICIE INTEGRANTE (ettari) (Integrating surface), and SUPERF. RIPETUTA COLTIVAZIONI INTERCALARI (ettari) (Repetitive surface of intercalary cultivations).

VI. - Superficie e densità delle colture legnose (*)

Table VI: Surface and density of woody crops. Columns: COLTIVAZIONI (Cultivations), SUPERFICIE INTEGRANTE (ettari) (Integrating surface), and SUPERFICIE RIPETUTA (ettari) (Repetitive surface).

V. - Superficie e produzione delle singole coltivazioni - Densità delle coltivazioni legnose

Table V: Surface and production of individual cultivations - Density of woody cultivations. Large table with multiple columns for quality of cultivation, surface, and production for various crops like cereals, legumes, and woody plants.

(*) Altri prodotti da colture legnose, rispettiv. nel sessennio 1923-28 e nell'anno 1929: legna ardere, q. 14 e q. 14; strame, per lettiera, q. 16 e q. 16. - (*) Strame per lettiera: 1923-28, q. 690; 1929, q. 690; 6,0% marroni.

VI. - Produzione dei cereali

Table VI: Production of cereals. Columns: COLTIVAZIONI (Cultivations), SUPERFICIE complessiva (ettari) (Total surface), and PRODUZIONE (q.) (Production).

VII. - Produzione dei foraggi

Table VII: Production of forage. Columns: COLTIVAZIONI (Cultivations), PROD. TOT. (Total production), and PROD. ACCESSORIA (Accessory production).

(*) Vedi « Avvertenze alle tavole » pag. 3.

25. CUVIO

REGIONE AGRARIA DI MONTAGNA

ZONA AGRARIA

Tab. III.

I. - Dati generali

DELL'ALTO VARESSO

Table I: General data including geographical coordinates, population, agricultural population, agricultural holdings, and livestock statistics.

II. - Superficie per qualità di coltura

III. - Ripartizione superficie seminativi

IV. - Superficie e densità delle colture legnose (*)

Table II: Surface area by quality of cultivation, showing simple and complex surfaces.

Table III: Distribution of sown surface, categorized by cultivation type and total area.

Table IV: Surface area and density of woody crops, including pure, mixed, and secondary surfaces.

V. - Superficie e produzione delle singole coltivazioni - Densità delle coltivazioni legnose

Table V: Detailed data on cultivation surface and production for various crops, including cereals, legumes, and woody crops.

VI. - Produzione dei cereali

VII. - Produzione dei foraggi

Table VI: Production of cereals, showing yield per hectare and total production for different crop types.

Table VII: Production of forage, including accessorial production and total yield for various forage types.

(*) Vedi « Avvertenze alle tavole »: pag. 3.

26. - FERRERA DI VARESE

REGIONE AGRARIA DI MONTAGNA

ZONA AGRARIA

Tav. III.

I. - Dati generali

DELL'ALTO VARESOTTO

Table I: Dati generali. Columns include: 1. Dati geografici, 2. Popolazione (Censim. 21-IV-1931-IX), 3. Popolazione agricola (*), 4. Aziende agricole (*), 5. Bestiame (*).

II. - Superficie per qualità di coltura

Table II: Superficie per qualità di coltura. Columns: QUALITÀ DI COLTURA, SUPERFICIE (ettari) - qualità di coltura (semplici, con piante legnose), totale.

III. - Ripartizione superficie seminativi

Table III: Ripartizione superficie seminativi. Columns: COLTIVAZIONI, SUPERFICIE INTEGRANTE, SUPERF. RIPETUTA, totale.

IV. - Superficie e densità di colture legnose (*)

Table IV: Superficie e densità di colture legnose. Columns: COLTIVAZIONI, SUPERFICIE INTEGRANTE, SUPERFICIE RIPETUTA, piante nelle tare e sparse.

V. - Superficie e produzione delle singole coltivazioni - Densità delle coltivazioni legnose

Table V: Superficie e produzione delle singole coltivazioni. Columns: N. elenco coltivaz. (*), QUALITÀ DI COLTURA, SUPERFICIE (ettari), PRODUZIONE (quintali), N. elenco coltivaz. (*).

(*) 14,8 % irrigui. - (*) Altri prodotti da colture legnose, rispettiv. nel sessennio 1923-'28 e nell'anno 1929: legna da ardere, q. 63 e q. 63; strame per lettiera, q. 18 e q. 18. - (*) Strame per lettiera: 1923-'28, q. 80; 1929, q. 80. - (*) 6,0 % marroni.

VI. - Produzione dei cereali

Table VI: Produzione dei cereali. Columns: COLTIVAZIONI, SUPERFICIE complessiva (ettari), PRODUZIONE (q.) - media per ettaro, totale in base al rendim. unit.

VII. - Produzione dei foraggi

Table VII: Produzione dei foraggi. Columns: COLTIVAZIONI, PROD. TOT. (1923-'28, 1929), PROD. ACCESSORIA, PROD. TOT. (1923-'28, 1929).

(*) Vedi « Avvertenze alle tavole »: pag. 3.

Tab. III.

I. - Dati generali

Table with 5 main columns: 1. Dati geografici, 2. Popolazione, 3. Popolazione agricola, 4. Aziende agricole, 5. Bestiame. Includes data on territory, population, agricultural workforce, farms, and livestock.

II. - Superficie per qualità di coltura

III. - Ripartizione superficie seminativi

IV. - Superficie e densità delle colture legnose (*)

Table showing surface area by cultivation quality (Qualità di coltura) with columns for simple, woody, and total area.

Table showing the distribution of sown surface (Ripartizione superficie seminativi) by cultivation type (Coltivazioni).

Table showing surface area and density of woody crops (Superficie e densità delle colture legnose) by cultivation type.

V. - Superficie e produzione delle singole coltivazioni - Densità delle coltivazioni legnose

Large table showing surface area and production of individual crops (Superficie e produzione delle singole coltivazioni) for various agricultural products.

VI. - Produzione dei cereali

VII. - Produzione dei foraggi

Table showing the production of cereals (Produzione dei cereali) by cultivation type and year.

Table showing the production of forage (Produzione dei foraggi) by cultivation type and year.

(*) Vedi « Avvertenze alle tavole »: pag. 3.

28. - LAVENA-PONTE TRESA

ZONA AGRARIA

REGIONE AGRARIA DI MONTAGNA

Tav. III.

I. - Dati generali

DELL' ALTO VARESOTTO

Table I: Dati generali. Columns include: 1. Dati geografici; 2. Popolazione; 3. Popolazione agricola; 4. Aziende agricole; 5. Bestiame.

II. - Superficie per qualità di coltura

III. - Ripartizione superficie seminativi

IV. - Superficie e densità delle colture legnose (*)

Table II: Superficie per qualità di coltura. Columns: QUALITÀ DI COLTURA, SUPERFICIE (ettari), totale.

Table III: Ripartizione superficie seminativi. Columns: COLTIVAZIONI, SUPERFICIE INTEGRANTE, SUPERF. RIPETUTA.

Table IV: Superficie e densità delle colture legnose. Columns: COLTIVAZIONI, SUPERFICIE INTEGRANTE, SUPERFICIE RIPETUTA.

V. - Superficie e produzione delle singole coltivazioni - Densità delle coltivazioni legnose

Table V: Superficie e produzione delle singole coltivazioni. Multiple columns for quality, area, and production of various crops.

VI. - Produzione dei cereali

VII. - Produzione dei foraggi

Table VI: Produzione dei cereali. Columns: COLTIVAZIONI, SUPERFICIE complessiva, PRODUZIONE (q).

Table VII: Produzione dei foraggi. Columns: COLTIVAZIONI, PROD. TOT., PRODUZ. ACCESSORIA.

(*) Vedi « Avvertenze alle tavole »: pag. 3.

Table with 5 main columns: 1. Dati geografici, 2. Popolazione, 3. Popolazione agricola, 4. Aziende agricole, 5. Bestiame. Includes geographical coordinates, population statistics, agricultural workforce, farm types, and livestock counts.

II. - Superficie per qualità di coltura

III. - Ripartizione superficie seminativi

IV. - Superficie e densità delle colture legnose (*)

Table II: Surface by quality of cultivation. Columns: Qualità di coltura, Superficie (ettari) - qualità di coltura (semplici, con piante legnose), Totale. Rows include seminativi, prati permanenti, pascoli permanenti, etc.

Table III: Distribution of sown surface. Columns: Coltivazioni, Superficie (ettari) - ripartizione (nel seminativo, nelle colt. legn. spec.), Totale. Rows include cereals, industrial crops, etc.

Table IV: Surface and density of woody crops. Columns: Coltivazioni, Superficie (ettari) - integrante (pura, prevalente, mista, secondaria), Ripetuta, Densità (n. medio piante per ha.). Rows include vines, olives, citrus, etc.

V. - Superficie e produzione delle singole coltivazioni - Densità delle coltivazioni legnose

Table V: Surface and production of individual crops - Density of woody crops. Large table with columns for crop quality, surface, production (1923-28, 1929), and density. Rows list various crops like wheat, rice, potatoes, etc.

VI. - Produzione dei cereali

VII. - Produzione dei foraggi

Table VI: Production of cereals. Columns: Coltivazioni, Superficie complessiva (ettari), Produzione (q.) - media per ettaro, totale in base al rend. unit. Rows include wheat, rice, etc.

Table VII: Production of forage. Columns: Coltivazioni, Prod. Tot. (media 1923-28, 1929), Produzione Accessoria. Rows include permanent pastures, annual forage, etc.

(*) Vedi « Avvertenze alle tavole »: pag. 3.

31. - MASCIAGO PRIMO

REGIONE AGRARIA DI MONTAGNA

ZONA AGRARIA

Tab. III.

I. - Dati generali

DELL'ALTO VAREOTTO

Table I: General data including geographical data (Geografia), population (Popolazione), agricultural population (Popolazione agricola), agricultural holdings (Aziende agricole), and livestock (Bestiame).

II. - Superficie per qualità di coltura

Table II: Surface area by quality of cultivation, showing simple and complex plantations.

III. - Ripartizione superficie seminativi

Table III: Distribution of arable surface area by cultivation type.

IV. - Superficie e densità delle colture legnose (*)

Table IV: Surface area and density of woody crops, including detailed breakdown of plantations.

V. - Superficie e produzione delle singole coltivazioni - Densità delle coltivazioni legnose

Table V: Surface and production of individual crops, with a detailed section for woody crop densities.

VI. - Produzione dei cereali

Table VI: Production of cereals, detailing yields for wheat, rice, and other grains.

VII. - Produzione dei foraggi

Table VII: Production of forage, detailing yields for various types of feed crops.

(*) Vedi « Avvertenze alle tavole »: pag. 3.

Tav. III.

I. - Dati generali

Table I: General data. Columns include: 1. Dati geografici (geographical data), 2. Popolazione (population), 3. Popolazione agricola (agricultural population), 4. Aziende agricole (agricultural enterprises), 5. Bestiame (livestock).

II. - Superficie per qualità di coltura

Table II: Surface area by quality of cultivation. Columns: QUALITÀ DI COLTURA (quality of cultivation), SUPERFICIE (ettari) (surface area in hectares), split into semiplici and con piante legnose.

III. - Ripartizione superficie seminativi

Table III: Distribution of sown surface. Columns: COLTIVAZIONI (cultivations), SUPERFICIE (ettari) (surface area in hectares), split into intercalari and ripetute.

IV. - Superficie e densità delle colture legnose (*)

Table IV: Surface area and density of leguminous crops. Columns: COLTIVAZIONI (cultivations), SUPERFICIE INTEGRANTE (integrated surface), SUPERFICIE RIPETUTA (repeated surface), with various sub-categories like pura, mista, secondaria.

V. - Superficie e produzione delle singole coltivazioni - Densità delle coltivazioni legnose

Table V: Surface area and production of individual cultivations. Large table with multiple columns for surface area (integrante, ripetuta) and production (media per ettaro, totale in base al rendim. unit.) for various crops like Frumento, Riso, etc.

VI. - Produzione dei cereali

Table VI: Production of cereals. Columns: COLTIVAZIONI (cultivations), SUPERFICIE complessiva (total surface), PRODUZIONE (q.) (production in quintals), split into media per ettaro and totale in base al rendim. unit.

VII. - Produzione dei foraggi

Table VII: Production of forage. Columns: COLTIVAZIONI (cultivations), PROD. TOT. (total production), PROD. ACCESSORIA (accessory production), PROD. TOT. (total production) for 1923-28 and 1929.

(*) Vedi « Avvertenze alle tavole »: pag. 3.

34. - PORTO CERESIO

REGIONE AGRARIA DI MONTAGNA

ZONA AGRARIA

Tav. III.

I. - Dati generali

DELL'ALTO VARESSO

Table I: General Data. Columns include geographical data, population (total and agricultural), agricultural holdings, and livestock statistics.

II. - Superficie per qualità di coltura

Table II: Surface by quality of cultivation. Columns show quality of cultivation, simple and planted surfaces, and total surface.

III. - Ripartizione superficie seminativi

Table III: Distribution of sown surface. Columns show cultivation types, surface area, and total surface.

IV. - Superficie e densità delle colture legnose (*)

Table IV: Surface and density of woody crops. Columns show cultivation types, surface area, and density of plants.

V. - Superficie e produzione delle singole coltivazioni - Densità delle coltivazioni legnose

Table V: Surface and production of individual cultivations - Density of woody cultivations. Large table with multiple columns for cultivation types, surface, production, and density.

(1) Preval. rose; nelle colt. legn. specializz. - (2) Trifoglio pratense. - (3) Specie diverse - (4) Piante diverse. - (5) Altri prodotti da colture legnose, rispettiv. nel sessennio 1923-'28 e nell'anno 1929; legna da ardere, q. 65 e q. 72; strame per lettera: q. 12 e q. 12. - (6) Strame: 1923-'28, q. 724; 1929, q. 724. - (7) 6,0% marroni.

VI. - Produzione dei cereali

Table VI: Production of cereals. Columns show cultivation types, surface, and production (total and per hectare).

VII. - Produzione dei foraggi

Table VII: Production of forage. Columns show cultivation types, total production, and accessory production.

(*) Vedi « Avvertenze alle tavole »: pag. 3.

35. - PORTO VALTRAVAGLIA

REGIONE AGRARIA DI MONTAGNA

ZONA AGRARIA

DELL'ALTO VARESOTTO

I. - Dati generali

Tav. III.

Table with 5 main columns: 1. Dati geografici, 2. Popolazione (Censim. 21-IV-1931-IX), 3. Popolazione agricola (Censim. 21-IV-1931-IX), 4. Aziende agricole (Censim. agr. 19-III-1930-VIII), 5. Bestiame (Censim. agr. 19-III-1930-VIII). It provides demographic and agricultural statistics for the region.

II. - Superficie per qualità di coltura

III. - Ripartizione superficie seminativi

IV. - Superficie e densità delle colture legnose (*)

Table II: Superficie per qualità di coltura. Columns: Qualità di coltura (1), Sempl. (2), Con piante legnose (3), Totale (4). Rows include seminativi, prati permanenti, pascoli permanenti, etc.

Table III: Ripartizione superficie seminativi. Columns: Coltivazioni (1), Superficie integrante (2), nel seminativi (3), nelle colt. legn. spec. (4), Totale (5). Rows include cereali, orti stabili, etc.

Table IV: Superficie e densità delle colture legnose. Columns: Coltivazioni (1), Integrante (2-5), Ripetuta (6-8), Densità (9-12). Rows include viti, olive, agrumi, etc.

V. - Superficie e produzione delle singole coltivazioni - Densità delle coltivazioni legnose

Table V: Detailed agricultural data. Columns: Qualità di coltura, Superficie (integrante, ripetuta), Produzione (media per ettaro, totale in base a rendim. unit.), and Densità delle coltivazioni legnose. Rows list various crops like frumento, orzo, riso, etc.

VI. - Produzione dei cereali

VII. - Produzione dei foraggi

Table VI: Produzione dei cereali. Columns: Coltivazioni, Superficie, Produzione (media per ettaro, totale in base a rendim. unit.). Rows include frumento, riso, and other cereals.

Table VII: Produzione dei foraggi. Columns: Coltivazioni, Prod. Tot., Produzione Accessoria, Prod. Tot. Rows include various types of hay and forage production.

(*) Vedi « Avvertenze alle tavole »: pag. 3.

Table I: General data. Columns include geographical data, population (total and agricultural), agricultural holdings (size and type), and livestock (cattle, horses, sheep, etc.).

II. - Superficie per qualità di coltura

Table II: Surface area by quality of cultivation. Columns: Quality of cultivation, Surface area (hectares) - simple plants, surface area (hectares) - woody plants, total surface area.

III. - Ripartizione superficie seminativa

Table III: Distribution of sowing surface. Columns: Cultivations, Surface area (hectares) - integrant, surface area (hectares) - intercalary, total surface area.

IV. - Superficie e densità delle colture legnose (*)

Table IV: Surface area and density of woody crops. Columns: Cultivations, Surface area (hectares) - pure, surface area (hectares) - prevalent, total surface area (columns 2+4), secondary surface area, surface area (hectares) - promiscuous, surface area (hectares) - plants in scattered areas.

V. - Superficie e produzione delle singole coltivazioni - Densità delle coltivazioni legnose

Table V: Surface area and production of individual cultivations - Density of woody cultivations. Large table with multiple columns for quality of cultivation, surface area (integrant and repeated), production (average per hectare and total), and density of woody crops.

VI. - Produzione dei cereali

Table VI: Production of cereals. Columns: Cultivations, Surface area (hectares) - complex, production (quintals) - average per hectare, production (quintals) - total in base to yield unit.

VII. - Produzione dei foraggi

Table VII: Production of forage. Columns: Cultivations, Production (quintals) - total, production (quintals) - accessory, production (quintals) - total.

(*) Vedi « Avvertenze alle tavole »: pag. 3.

37. - VALGANNA

REGIONE AGRARIA DI MONTAGNA

ZONA AGRARIA

Tav. III.

L - Dati generali

DELL'ALTO VARESOTTO

Table with 5 main sections: 1. Dati geografici, 2. Popolazione, 3. Popolazione agricola, 4. Aziende agricole, 5. Bestiame. Includes geographical coordinates, population statistics, agricultural holdings, and livestock data.

II - Superficie per qualità di coltura

III - Ripartizione superficie seminativi

IV - Superficie e densità delle colture legnose (*)

Table II: Superficie per qualità di coltura. Columns: Qualità di coltura, Qualità di coltura (semplici, con piante legnose), Totale. Rows: Seminativi, Prati permanenti, etc.

Table III: Ripartizione superficie seminativi. Columns: Coltivazioni, Superficie integrante, Superficie ripetuta. Rows: Coltiv. avvicendate, Coltiv. industriali, etc.

Table IV: Superficie e densità delle colture legnose. Columns: Coltivazioni, Superficie integrante (pura, prevalente, totale), Superficie ripetuta. Rows: Viti, Sostegni viti, etc.

V - Superficie e produzione delle singole coltivazioni - Densità delle coltivazioni legnose

Table V: Superficie e produzione delle singole coltivazioni. Columns: Qualità di coltura, Superficie, Produzione (quintali), Densità. Rows: Seminativi (Frumento, Segale, etc.), Prati permanenti, etc.

(*) Preval. rose; nelle colt. legn. specializz. - (**) Piante diverse. - (***) Altri prodotti da colture legnose, rispettiv. nel sessennio 1923-'28 e nell'anno 1929: legna da ardere, q. 19 e q. 19; strame per lettiera, q. 29 e q. 29. - (****) Strame per lettiera: 1923-'28, q. 1.330; 1929, q. 1.330. - (*****) 6,0% marroni.

VI - Produzione dei cereali

VII - Produzione dei foraggi

Table VI: Produzione dei cereali. Columns: Coltivazioni, Superficie complessiva, Produzione (q.). Rows: 1. Frumento, 2. Riso (risone), 3. Granotarco, 4. Cereali minori.

Table VII: Produzione dei foraggi. Columns: Coltivazioni, Prod. Tot., Produzione accessoria, Prod. Tot. Rows: Prati avvicendati, Id. anno d'imp., etc.

(*) Vedi « Avvertenze alle tavole »: pag. 3.

38. - VAL MARCHIROLO

REGIONE AGRARIA DI MONTAGNA

ZONA AGRARIA

DELL'ALTO VAREOTTO

Tav. III.

L - Dati generali

Table with 5 main columns: 1. Dati geografici, 2. Popolazione (Censim. 21-IV-1981-IX), 3. Popolazione agricola (*), 4. Aziende agricole (*), 5. Bestiame (*). Includes data for Montagna province and various agricultural metrics.

II. - Superficie per qualità di coltura

III. - Ripartizione superficie seminativi

IV. - Superficie e densità delle colture legnose

Table II: Superficie per qualità di coltura. Columns: Qualità di coltura, Qualità di coltura (semplici, con piante legnose, totale), Superficie (ettari).

Table III: Ripartizione superficie seminativi. Columns: Coltivazioni, Superficie (ettari), Ripetuta (n. medio piante per ha.), Intercalari (n. medio piante per ha.), Totale.

Table IV: Superficie e densità delle colture legnose. Columns: Coltivazioni, Superficie (ettari), Ripetuta (n. medio piante per ha.), Intercalari (n. medio piante per ha.), Totale.

V. - Superficie e produzione delle singole coltivazioni - Densità delle coltivazioni legnose

Table V: Superficie e produzione delle singole coltivazioni. Large table with columns for quality of cultivation, surface area, production (media per ettaro, totale in base al rendim. unit.), and density of woody crops.

(1) Grano saraceno. - (*) Preval. rose; nelle colt. legn. specializz. - (2) Granoturco da foraggio. - (3) Piante diverse. - (4) Altri prodotti da colture legnose, rispettivamente, nel sessennio 1923-'28 e nell'anno 1929: legna da ardere, q. 156 e q. 159; strame per lettiera, q. 281 e q. 281. - (5) Strame per lettiera, 1923-'28, q. 1.256; 1929, q. 1.256 - (6) 6,0% marroni.

VI. - Produzione dei cereali

VII. - Produzione dei foraggi

Table VI: Produzione dei cereali. Columns: Coltivazioni, Superficie complessiva (ettari), Produzione (q.) (media per ettaro, totale in base al rendim. unit.).

Table VII: Produzione dei foraggi. Columns: Coltivazioni, Prod. Tot. (1923-'28, 1929), Produz. Accessoria (media, 1929).

(*) Vedi « Avvertenze alle tavole »: pag. 3.

Segue **TAVOLA III**

COMUNI DELLA ZONA AGRARIA LXXXI - BASSO VARESOTTO OCCIDENTALE

- | | |
|-----------------------|-----------------------|
| 40. Angera | 52. Ispra |
| 41. Bardello | 53. Laveno-Mombello |
| 42. Besozzo | 54. Leggiuno-Sangiano |
| 43. Biandronno | 55. Malgesso |
| 44. Brèbbia | 56. Mercallo |
| 45. Bregano | 57. Monvalle |
| 46. Cadrezzate | 58. Osmate Lentate |
| 47. Cazzago Bràbbia | 59. Taino |
| 48. Còcquio-Trevisago | 60. Ternate |
| 49. Comàbbio | 61. Travedona-Monate |
| 50. Comèrio | 62. Varano Borghi |
| 51. Gavirate | |
-

40. - ANGERA

REGIONE AGRARIA DI COLLINA

ZONA AGRARIA

Tav. III.

I. - Dati generali

DEL BASSO VAREOTTO OCCIDENTALE

Table I: Dati generali. Columns include 1. Dati geografici, 2. Popolazione (Censim. 21-IV-1931-IX), 3. Popolazione agricola (*), 4. Aziende agricole (*), 5. Bestiame (*).

II. - Superficie per qualità di coltura

Table II: Superficie per qualità di coltura. Columns: QUALITÀ DI COLTURA, SUPERFICIE (ettari) - Qualità di coltura (semplici, con piante legnose), totale.

III. - Ripartizione superficie seminativi

Table III: Ripartizione superficie seminativi. Columns: COLTIVAZIONI, SUPERFICIE INTEGRANTE (ettari), SUPERF. RIPETUTA COLTIVAZIONI INTERCALARI (ettari).

IV. - Superficie e densità delle colture legnose (*)

Table IV: Superficie e densità delle colture legnose. Columns: COLTIVAZIONI, SUPERFICIE INTEGRANTE (a coltura specializzata, mista), SUPERFICIE RIPETUTA (a coltura promiscua, piante nelle tare e sparse).

V. - Superficie e produzione delle singole coltivarioni - Densità delle coltivarioni legnose

Table V: Superficie e produzione delle singole coltivarioni. Columns: N. elenco coltivarioni (*), QUALITÀ DI COLTURA E COLTIVAZIONI, SUPERFICIE (ettari), PRODUZIONE (quintali) - media per ettaro, totale in base al rendim. unit., SUPERFICIE (ettari) - integrante, ripetuta, PRODUZIONE (quintali) - media per ha. sulla superf. integ. a colt. pura, totale (relat. all. superf. di cui alle colt. 5+6+7+8).

VI. - Produzione dei cereali

Table VI: Produzione dei cereali. Columns: COLTIVAZIONI, SUPERFICIE complessiva (ettari), PRODUZIONE (q.) - media per ettaro, totale in base al rendim. unit.

VII. - Produzione dei foraggi

Table VII: Produzione dei foraggi. Columns: COLTIVAZIONI, PROD. TOT. (1923-28, 1929), PROD. ACCESSORIA, PROD. TOT. (1923-28, 1929).

(*) Vedi « Avvertenze alle tavole »: pag. 3.

41. - BARDELLO

REGIONE AGRARIA DI COLLINA

ZONA AGRARIA

Tav. III.

I. - Dati generali

DEL BASSO VAREOTTO OCCIDENTALE

Table I: Dati generali. Includes geographical data (1), population (2), agricultural population (3), agricultural enterprises (4), and livestock (5).

II. - Superficie per qualità di coltura

III. - Ripartizione superficie seminativi

IV. - Superficie e densità delle colture legnose (*)

Table II: Superficie per qualità di coltura. Columns: Qualità di coltura, Qualità di coltura (semplici, con piante legnose), Totale.

Table III: Ripartizione superficie seminativi. Columns: Coltivazioni, Superficie integrante, Superficie ripetuta.

Table IV: Superficie e densità delle colture legnose. Columns: Coltivazioni, Superficie integrante, Superficie ripetuta.

V. - Superficie e produzione delle singole coltivazioni - Densità delle coltivazioni legnose

Table V: Superficie e produzione delle singole coltivazioni. Multiple columns for quality of cultivation, area (ettari), and production (quintali).

(*) Preval. rose; nelle colt. legn. specializz. - (**) 30% trifoglio prat., 20% erba medica. - (***) Trifoglio inc. e granoturco da foraggio. - (****) 10,0% uva da tavola, 9,0% per consumo diretto. - (*****) Pianta diverse. - (*****) Altri prodotti da colture legnose, rispettiv. nel sessennio 1923-'28 e nell'anno 1929; legna da ardere, q. 162 e q. 239; strame per lettiera, q. 2 e q. 2. - (*****) Strame per lettiera: 1923-'28, q. 46; 1929, q. 46.

VI. - Produzione dei cereali

VII. - Produzione dei foraggi

Table VI: Produzione dei cereali. Columns: Coltivazioni, Produzione (q) media per ettaro, Produzione (q) totale in base al rend. unit.

Table VII: Produzione dei foraggi. Columns: Coltivazioni, Prod. Tot. (media 1923-'28, 1929), Prod. Accessoria.

(*) Vedi « Avvertenze alle tavole »: pag. 3.

42. - BESOZZO

REGIONE AGRARIA DI COLLINA

ZONA AGRARIA

Tab. III.

I. - Dati generali

DEL BASSO VAREOTTO OCCIDENTALE

Table I: Dati generali. Columns include: 1. Dati geografici, 2. Popolazione (Censimento 21-IV-1981-IX), 3. Popolazione agricola (*), 4. Aziende agricole (*), 5. Bestiame (*).

II. - Superficie per qualità di coltura

Table II: Superficie per qualità di coltura. Columns: QUALITÀ DI COLTURA, Qualità di coltura (semplici, con piante legnose, totale).

III. - Ripartizione superficie seminativi

Table III: Ripartizione superficie seminativi. Columns: COLTIVAZIONI, SUPERF. RIFUGIA COLTIVAZIONI INTERCALARI (totali, nei seminativi, nelle colt. legn. spec., totale).

IV. - Superficie e densità delle colture legnose (*)

Table IV: Superficie e densità delle colture legnose (*). Columns: COLTIVAZIONI, SUPERFICIE INTEGRANTE (pura, prevalente, mista, secondaria), SUPERFICIE RIPETUTA (a coltura promiscua, piante nelle tare e sparse).

V. - Superficie e produzione delle singole coltivazioni - Densità delle coltivazioni legnose

Table V: Superficie e produzione delle singole coltivazioni - Densità delle coltivazioni legnose. Columns: N. elenco coltivaz. (*), QUALITÀ DI COLTURA E COLTIVAZIONI, SUPERFICIE (integrante, ripetuta), PRODUZIONE (media per ettaro, totale in base al rendim. unit.), QUALITÀ DI COLTURA E COLTIVAZIONI, SUPERFICIE (integrante, ripetuta), PRODUZIONE (media per ha. sulla superf. integ. a colt. pura, totale).

(*) Ravizzone. - (*) Preval. rose; nelle colt. legn. specializz. - (*) 79% trifoglio prat., 21% erba medica. - (*) Barbabietole da foraggio. - (*) Preval. granturco da foraggio e trifoglio inc. - (*) 14,0% uva da tavola, 8,6% per consumo diretto. - (*) Piante diverse. - (*) Altri prodotti da colture legnose, rispettiv. nel sessennio 1923-28 e nell'anno 1929: legna da ardere, q. 215 e q. 230; strame per lettiera q. 77 e q. 77. - (*) Strame per lettiera 1923-28, q. 1.612; 1929, q. 1.612. - (*) 6,0% marroni.

VI. - Produzione dei cereali

Table VI: Produzione dei cereali. Columns: COLTIVAZIONI, SUPERFICIE complessiva (ettari), PRODUZIONE (q.) (media per ettaro, totale in base al rendim. unit.).

VII. - Produzione dei foraggi

Table VII: Produzione dei foraggi. Columns: COLTIVAZIONI, PROD. TOT. (media 1923-28, 1929), PROD. ACCESSORIA, PROD. TOT. (media 1923-28, 1929).

(*) Vedi « Avvertenze alle tavole »: pag. 3.

43. - BIANDRONNO

REGIONE AGRARIA DI COLLINA

ZONA AGRARIA

Tav. III.

I. - Dati generali

DEL BASSO VAREOTTO OCCIDENTALE

Table I: General data. Columns include: 1. Dati geografici (Geographical data), 2. Popolazione (Population), 3. Popolazione agricola (Agricultural population), 4. Aziende agricole (Agricultural enterprises), 5. Bestiame (Livestock).

II. - Superficie per qualità di coltura

III. - Ripartizione superficie seminativi

IV. - Superficie e densità delle colture legnose (*)

Table II: Surface by quality of cultivation. Columns: Qualità di coltura, Qualità di coltura (semplici, con piante legnose), totale.

Table III: Distribution of sown surface. Columns: Coltivazioni, Superficie integrante, nei seminativi, nelle colt. legn. spec., totale.

Table IV: Surface and density of woody crops. Columns: Coltivazioni, Superficie integrante (pura, prevalente, mista, secondaria), Superficie ripetuta (a coltura promiscua, piante nelle tare e sparse).

V. - Superficie e produzione delle singole coltivazioni - Densità delle coltivazioni legnose

Table V: Surface and production of individual crops - Density of woody crops. Columns: Qualità di coltura, Superficie (integrante, ripetuta), Produzione (media per ettaro, totale in base al rendim. unit.), Qualità di coltura, Superficie (integrante, ripetuta), Produzione (media per ha. sulla superf. integ. a colt. pura, totale).

VI. - Produzione dei cereali

VII. - Produzione dei foraggi

Table VI: Production of cereals. Columns: Coltivazioni, Superficie complessiva, Produzione (media per ettaro, totale in base al rendim. unit.).

Table VII: Production of forage. Columns: Coltivazioni, Prod. Tot. (media 1923-'28, 1929), Prod. Accessoria, Prod. Tot. (media 1923-'28, 1929).

(*) Vedi « Avvertenze alle tavole »: pag. 3.

44. - BRÈBBIA

REGIONE AGRARIA DI COLLINA

ZONA AGRARIA

Tav. III.

I. - Dati generali

DEL BASSO VAREOTTO OCCIDENTALE

Table I: Dati generali. Columns: 1. Dati geografici, 2. Popolazione, 3. Popolazione agricola, 4. Aziende agricole, 5. Bestiame. Includes geographical coordinates, population statistics, agricultural holdings, and livestock counts.

II. - Superficie per qualità di coltura

Table II: Superficie per qualità di coltura. Columns: Qualità di coltura, Semplifici, con piante legnose, Totale. Lists various crop types and their corresponding surface areas.

III. - Ripartizione superficie seminativi

Table III: Ripartizione superficie seminativi. Columns: Coltivazioni, Superficie integrante, Ripetuta, Totale. Details the distribution of sown areas by crop type and repetition.

IV. - Superficie e densità delle colture legnose (*)

Table IV: Superficie e densità delle colture legnose. Columns: Coltivazioni, Superficie integrante, Ripetuta, Densità. Focuses on woody crops, detailing surface area and plant density.

V. - Superficie e produzione delle singole coltivazioni - Densità delle coltivazioni legnose

Table V: Superficie e produzione delle singole coltivazioni. Large table with multiple columns for crop types, surface area, and production. Includes sub-sections for 'Semplifici e con piante legnose' and 'Coltivazioni legnose'.

(*) Preval. rose; nelle colt. legn. specializz. - (1) 83% trifoglio prat., 17% erba medica. - (2) Granoturco e barbabietole da foraggio. - (3) Trifoglio inc. e granturco da foraggio. - (4) 1,5% irrigui. - (5) 20,0% uva da tavola, 8,0% per consumo diretto. - (6) Piante diverse. - (7) Altri prodotti da colture legnose, rispettiv. nel sessennio 1923-'28 e nell'anno 1929: legna da ardere, q. 66 e q. 64; strame per lettiera, q. 30 e q. 30. - (8) Strame per lettiera: 1923-'28, q. 144; 1929, q. 144.

VI. - Produzione dei cereali

Table VI: Produzione dei cereali. Columns: Coltivazioni, Produzione (q.), media per ettaro, totale in base al rendim. unit. Lists cereal crops and their production metrics.

VII. - Produzione dei foraggi

Table VII: Produzione dei foraggi. Columns: Coltivazioni, Prod. Tot., Produzione Accessoria, Prod. Tot. Details forage production and accessory products.

(*) Vedi « Avvertenze alle tavole »: pag. 3.

45. - BREGANO

REGIONE AGRARIA DI COLLINA

ZONA AGRARIA

DEL BASSO VARESOTTO OCCIDENTALE

Tab. III.

1. - Dati generali

1. Dati geografici	2. Popolazione (Censim. 21-IV-1931-LX)	3. Popolazione agricola (*) (Censim. 21-IV-1931-LX)	4. Aziende agricole (*) (Censim. agr. 19-III-1930-VIII)	5. Bestiame (*) (Censim. agr. 19-III-1930-VIII)
Gliacitura prev. del territ.: <i>Bassa collina</i>	Presente:	Posiz. profess. Famli- Com- capo famiglia glie ponenti	Classi di ampiezza	Bovini N. 148 Equini - Suini 1 Ovini 3 Caprini -
Posizione geografica { lat. 45° 49' del Centro princ. (*) long. - 3° 45'	In complesso 337	Condac. terreni propri. 44 Fittavoli Coloni Giornalieri Altri addetti Totale 45 (1) 201	1. Fino a 0,50 ha. 2 2. da 0,51 a 1 15 3. da 1,01 a 3 80 4. da 3,01 a 5 4 5. da 5,01 a 10 - 6. da 10,01 a 20 - 7. da 20,01 a 50 - 8. da 50,01 a 100 - 9. da 100,01 a 500 - 10. oltre 500 - Totale 81	Bovini: Vitelli e vitelle sotto l'anno N. 16 Mazzette, manze e giovenche . . 38 Vacche 71 Manzi e buoi 23 Torelli e tori
Altimetria s/m del territorio { massima m. 339 minima 227 prev. (*) 250 ÷ 300 del Centro principale (*) . . . 303	Per km² territoriale 147 di superf. agr. e forest. 159 Del centri 204 Delle case sparse 43 Residente: In complesso 384 Per km² territoriale 167 di superf. agr. e forest. 181	Totale 45 (1) 201 (1) Per km² territoriale 37 di superf. agr. e forest. 95	Superf. ha. 12 98 15 - - - - - - - 125	Superf. ha. 78 5 - 3 125

II. - Superficie per qualità di coltura

III. - Ripartizione superficie seminativi

IV. - Superficie e densità delle colture legnose (*)

QUALITÀ DI COLTURA	SUPERFICIE (ettari)		
	Qualità di colture semplici	colture con piante legnose	totale
1. Seminativi	19	58	72
2. Prati permanenti	47	16	63
3. Prati-pascoli perm.	-	-	-
4. Pascoli permanenti	11	9	20
5. Colture legnose specializzate	-	2	2
6. Boschi (compresi i castagneti da frutto)	-	43	43
7. Inculti produttivi	-	12	12
Totale	77	135	212
Superficie agraria e forestale	-	-	212
8. Superficie improduttiva	-	-	18
Superficie territoriale	-	-	230

COLTIVAZIONI	SUPERFICIE INTEGRANTE (ettari)	SUPERF. RIPETUTA COLTIVAZIONI INTERCALARI (ettari)		Totale
		nel seminat. (colt. 3+4)	nelle colt. legn. spec. (colt. 5+8)	
Coltiv. avvicendate:				
1. Cereali	89	3	-	92
2. Coltiv. industriali	14	-	-	14
3. Altre coltivazioni	8	19	-	27
4. Foraggiere	7	-	-	7
5. Riposi con o senza pasce. Tare	7	-	-	7
Totale	68	22	-	90
Coltiv. permanenti:				
6. Ortistabilimenta stab. ecc. Tare	4	-	-	4
Totale	4	-	-	4
Superficie complessiva	72	-	-	72

COLTIVAZIONI	SUPERFICIE INTEGRANTE				SUPERFICIE RIPETUTA			
	a coltura specializzata		mista		a coltura promiscua		piante nelle tare e sparse	
1. Viti	2	(*) 2.450	-	-	22	(*) 320	-	-
2. Oliv.	-	-	-	-	-	-	-	-
3. Agrumi	-	-	-	-	66	(*) 120	-	-
4. Gelsi	-	-	-	-	9	-	-	-
5. Fruttiferi	-	-	-	-	12	-	-	-
6. Piante ornament.	-	-	-	-	-	-	1	-
7. Altre	-	-	-	-	-	-	-	-
8. Vival, canneti, ecc. Tare	-	-	-	-	-	-	-	-
Superficie compless.	2	-	-	-	2	-	-	-

V. - Superficie e produzione delle singole coltivazioni - Densità delle coltivazioni legnose

N. elenco coltivaz. (*)	QUALITÀ DI COLTURA E COLTIVAZIONI	SUPERFICIE (ettari)		PRODUZIONE (quintali)						N. elenco coltivaz. (*)	QUALITÀ DI COLTURA E COLTIVAZIONI	SUPERFICIE (ettari)			PRODUZIONE (quintali)			
		integrante	ripetuta	media per ettaro		totale in base al rendim. unit.		a coltura pura	a coltura mista prevalente			totale	ripetuta		media per ha. sulla superf. integ. a colt. pura (colt. 3)		totale (relat. alle superf. di cui alle colt. 5+6+7+8)	
				sessennio 1923-28	1929	colt. 3+4 (colt. 3+4) X col. 71	colt. 5+8 (colt. 3+4) X col. 81						coltura mista secondaria	a coltura promiscua	nelle tare e sparse	1923-28	1929	(*) 1923-28
1-9	Seminativi Semplici e con piante legnose																	
1	Frumento { tenero duro	15	-	15,9	15,9	17,3	238	259										
2	Segale	1	-	16,0	16,0	16,0	16	16	49		2		22	65,0	67,0	(*) 442	(*) 494	
3	Orzo	-	-	-	-	-	-	-	50									
4	Avena	-	-	-	-	-	-	-	51									
5	Riso (risone) maggengo	23	-	24,8	24,8	25,4	570	585	52									
6	Grano turco { cinquantino	-	3	7,3	7,3	8,0	22	24	53									
7	Altri cereali	-	-	-	-	-	-	-	54									
8	Barbabietole da zucchero	-	-	-	-	-	-	-	55				66			6'00	625	
9	Canapa { seme tiglio	-	-	-	-	-	-	-	56				120					
10	Lino { seme tiglio	-	-	-	-	-	-	-	57									
11	Tabacco	-	-	-	-	-	-	-	58									
12	Altre coltivazioni industriali	-	-	-	-	-	-	-	59									
13	Patate	14	-	158,8	158,8	160,7	2.223	2.250	60									
14	Fave da seme	-	-	-	-	-	-	-	61									
15	Fagiuoli	-	-	-	-	-	-	-	62									
16	Ceci	-	-	-	-	-	-	-	63									
17	Cicerchie	-	-	-	-	-	-	-	64									
18	Lenticchie	-	-	-	-	-	-	-	65									
19	Lupini	-	-	-	-	-	-	-	66									
20	Piselli	-	-	-	-	-	-	-	67									
21	Veccia	-	-	-	-	-	-	-	68									
22	Altre leguminose da granella	-	-	-	-	-	-	-	69									
23	Legumi freschi da sgusciare	-	-	-	-	-	-	-	70									
24	Asparagi	-	-	-	-	-	-	-	71									
25	Cardi	-	-	-	-	-	-	-	72									
26	Cardi, finocchi e sedani	-	-	-	-	-	-	-	73									
27	Cavoli	-	-	-	-	-	-	-	74									
28	Cavolfiori	-	-	-	-	-	-	-	75									
29	Cipolle e aglio	-	-	-	-	-	-	-	76									
30	Pomodori	-	-	-	-	-	-	-	77									
31	Poponi e cocomeri	-	-	-	-	-	-	-	78									
32	Altri ortaggi	4	-	0,9	0,9	0,9	3,6	3,6	79									
33	Orti familiari (*)	-	-	-	-	-	-	-	80									
34	Flori (*) { recisi	-	-	-	-	-	-	-	81									
35	e foglie da profum.	-	-	-	-	-	-	-	82									
36	Colt. orn. e per fronda verde (*)	-	-	-	-	-	-	-	83									
37	Altre coltivazioni	-	-	-	-	-	-	-	84									
38	Prati avvicendati (*)	8	-	49,8	49,8	51,1	398	409	85									
39	Id. id. (anno d'imp.)	-	7	20,6	20,6	22,4	144	157	86									
40	Erbai annuali, intercalari (*)	-	19	55,6	55,6	56,2	1.058	1.067	87									
41	Riposi con o senza pascolo	-	-	-	-	-	-	-	88									
42	Tare	7	-	-	-	-	-	-	89									
43	Totale	72	-	-	-	-	-	-	90									
44	Prati, prati-pasc. e pasc. perm. Semplici e con piante legnose								91									
45	Prati permanenti (*)	62	-	64,1	64,1	65,7	3.977	4.072	92									
46	Prati-pascoli permanenti	-	-	-	-	-	-	-	93									
47	Pascoli permanenti	20	-	13,1	13,1	13,2	262	264	94									
48	Nelle tare, riposi, incolti, ecc. (*)	-	57	3,0	3,0	2,7	169	153	95									
49	Tare	1	-	-	-	-	-	-	96									
50	Totale	83	-	-	-	-	-	-	97									
51	Boschi: di cui castagneti da frutto	-	-	-	-	-	-	-	98				43	28,0	30,0	(*) 56	(*) 60	
52	Inculti produttivi	-	-	-	-	-	-	-	99				12	-	-	-	-	
53	Superficie agraria e forestale	-	-	-	-	-	-	-	100				212	-	-	-	-	

(*) 88% triroglio prat., 12% erba medica. — (*) Trifoglio inc. e granoturco da foraggio. — (*) 9,7% irrigui. — (*) 12,9% uva da tavola, 8,7% per consumo diretto. — (*) Altri prodotti da colture legnose, rispettivamente nel sessennio 1923-28 e nell'anno 1929: legna da ardere, q. 96 e q. 117; strame per lettiera, q. 7 e q. 7. — (*) Strame per lettiera; 1923-28, q. 86; 1929, q. 86. — (*) 6,0% marroni.

VI. - Produzione dei cereali

VII. - Produzione dei foraggi

COLTIVAZIONI	SUPERFICIE complessiva (ettari)	PRODUZIONE (q.)				COLTIVAZIONI	SUPERFICIE complessiva (ettari)	PRODUZIONE (q.)			
		media per ettaro	totale in base al rend. unit.	colt. 3+4 (colt. 2X3)	colt. 5+8 (colt. 2X4)			media per ettaro	totale in base al rend. unit.	colt. 3+4 (colt. 2X3)	colt. 5+8 (colt. 2X4)
1. Frumento:					3. Granoturco:						
a) nel seminat. sempl.	4	18,0	17,5	72	a) nel seminat. sempl.	8	23,8	24,8	190	198	
b) id. con p. legn.	11	15,1	17,2	166	b) id. con p. legn.	18	22,3	22,8	402	411	
c) nelle colt. legn. spec.	-	-	-	-	c) nelle colt. legn. spec.	-	-	-	-	-	
Totale	15	15,9	17,3	238	Totale	26	23,8	23,4	592	609	
2. Riso (risone):					4. Cereali minori (*):						
a) nel seminat. sempl.	-	-	-	-	a) nel seminat. sempl.	1	16,0	16,0</			

46. - CADREZZATE

REGIONE AGRARIA DI COLLINA

ZONA AGRARIA

Tav. III.

I - Dati generali

DEL BASSO VAREOTTO OCCIDENTALE

Table I: Dati generali. Columns include: 1. Dati geografici, 2. Popolazione (Censim. 21-IV-1981-IX), 3. Popolazione agricola (Censim. 21-IV-1981-IX), 4. Aziende agricole (Censim. agr. 19-III-1980-VIII), 5. Bestiame (Censim. agr. 19-III-1980-VIII).

II - Superficie per qualità di coltura

Table II: Superficie per qualità di coltura. Columns: QUALITÀ DI COLTURA, SUPERFICIE (ettari) - Qualità di coltura (semplici, con piante legnose, totale).

III - Ripartizione superficie seminativi

Table III: Ripartizione superficie seminativi. Columns: COLTIVAZIONI, SUPERFICIE INTEGRANTE (ettari), SUPERF. RIPETUTA COLTIVAZIONI INTERCALARI (ettari), totale.

IV - Superficie e densità delle colture legnose (*)

Table IV: Superficie e densità delle colture legnose. Columns: COLTIVAZIONI, SUPERFICIE INTEGRANTE (a coltura specializzata, mista, secondaria), SUPERFICIE RIPETUTA (a coltura promiscua, piante nelle tare e sparse).

V - Superficie e produzione delle singole coltivarioni - Densità delle coltivarioni legnose

Table V: Superficie e produzione delle singole coltivarioni. Columns: N. elenco coltivar., QUALITÀ DI COLTURA E COLTIVAZIONI, SUPERFICIE (ettari), PRODUZIONE (quintali), N. elenco coltivar. (legnose).

VI - Produzione dei cereali

Table VI: Produzione dei cereali. Columns: COLTIVAZIONI, PRODUZIONE (q.) - media per ettaro, totale in base al rend. unit.

VII - Produzione dei foraggi

Table VII: Produzione dei foraggi. Columns: COLTIVAZIONI, PROD. TOT. (1928-'28, 1929), PROD. ACCESSORIA, PROD. TOT. (1928-'28, 1929).

(*) Vedi « Avvertenze alle tavole »: pag. 3.

47. - CAZZAGO BRÀBBIA

REGIONE AGRARIA DEL COLLEINA

ZONA AGRARIA

Tab. III.

I - Dati generali

DEL BASSO VAREOTTO OCCIDENTALE

1. Dati geografici		2. Popolazione (Censim. 21-IV-1931-IX)		3. Popolazione agricola (*) (Censim. 21-IV-1931-IX)			4. Aziende agricole (*) (Censim. agr. 19-III-1930-VIII)				5. Bestiame (*) (Censim. agr. 19-III-1930-VIII)	
Giacitura prev. del territ.: <i>Bassa collina</i> Posizione geografica lat. 45° 47' del Centro princa. (*) long. - 3° 43' Altimetria s/m minima 268 del territorio (prev. *) 245-260 del Centro principale (*) 268		Presente: In complesso 600 Per km.² territoriale 145 di superf. agr. e forest. 292 Del centri 580 Delle case sparse - Residente: In complesso 618 Per km.² territoriale 159 di superf. agr. e forest. 319	Pos. professa. corpo famiglia Fam. 18 Com. 74 Propri. 18 Fittavoli 24 Colon. 8 Giornalieri 20 Altri addetti - Totale 80 (*) 211 (*) Per km.² territoriale 55 di superf. agr. e forest. 110	Classi di ampiezza 1. Fino a 0,50 ha. 66 2. da 0,51 a 1 14 3. da 1,01 a 2 49 4. da 2,01 a 5 89 5. da 5,01 a 10 10 6. da 10,01 a 20 2 7. da 20,01 a 50 - 8. da 50,01 a 100 - 9. da 100,01 a 500 - 10. oltre 500 - Totale 161	Num. 14 Superf. ha. 58 Sistema di conduz. diretta 58 Affitto 40 Colonia - Mista 58 Totale 151	Bovini N. 138 Equini 16 Suini 1 Ovini 3 Caprini 4 Bovini: Vitelli e vitelle sotto l'anno N. 49 Masette, manze e giovenche 9 Vacche 60 Manzi e buoi 18 Torrelli e tori -						

II - Superficie per qualità di coltura

III - Ripartizione superficie seminativi

IV - Superficie e densità delle colture legnose (*)

QUALITÀ DI COLTURA	SUPERFICIE (ettari)		
	semplici	con piante legnose	totale
1. Seminativi	25	37	62
2. Prati permanenti	50	34	84
3. Prati-pascoli perm.	-	-	-
4. Pascoli permanenti	-	-	-
5. Colture legnose specializzate	-	1	1
6. Boschi (compresi i castagneti da frutto)	-	0	0
7. Incolti produttivi	-	36	36
Totale	75	117	192
Superficie agraria e forestale	-	-	192
8. Superficie improduttiva	-	-	194
Superficie territoriale	-	-	386

COLTIVAZIONI	SUPERFICIE INTEGRANTE (ettari)	SUPERF. RIPETUTA COLTIVAZIONI INTERCALARI (ettari)		totale
		nei semi-nativi	nelle colt. legn. spec.	
1. Coltiv. avvicendate	-	-	-	-
1. Cereali	34	8	-	42
2. Coltiv. industriali	-	-	-	-
3. Altre coltivazioni	18	1	-	19
4. Foraggiere	9	10	-	19
5. Riposi con o senza pasco. Tare	4	-	-	4
Totale	60	22	-	82
6. Coltiv. permanenti	-	-	-	-
6. Orti stabilizzati stab., ecc. Tare	2	-	-	2
Totale	2	-	-	2
Superficie complessiva	62	-	-	62

COLTIVAZIONI	SUPERFICIE INTEGRANTE					SUPERFICIE RIPETUTA				
	a coltura pura	a coltura specializzata mista			a coltura promiscua	piante nelle		tare sparse		a coltura mista
		ettari	prevalente	secondaria		in medio	in medio	piante per ha.	in medio	
1. Viti	1.500	-	-	-	-	-	-	-	-	-
2. Oliv.	-	-	-	-	-	-	-	-	-	-
3. Agrumi	-	-	-	-	-	-	-	-	-	-
4. Gelci	-	-	-	-	-	-	-	-	-	-
5. Fruttiferi	-	-	-	-	-	-	-	-	-	-
6. Piante ornament.	-	-	-	-	-	-	-	-	-	-
7. Altre	-	-	-	-	-	-	-	-	-	-
8. Vivali, canneti, ecc. Tare	-	-	-	-	-	-	-	-	-	-
Superficie compless.	1	-	-	-	-	-	-	-	-	-

V - Superficie e produzione delle singole coltivazioni - Densità delle coltivazioni legnose

N. elenco coltivazioni (*)	QUALITÀ DI COLTURA	COLTIVAZIONI	SUPERFICIE (ettari)		PRODUZIONE (quintali)						N. elenco coltivazioni (*)	QUALITÀ DI COLTURA	COLTIVAZIONI	SUPERFICIE (ettari)				PRODUZIONE (quintali)	
			integrante	ripetuta	media per ettaro		totale in base al rendim. unit.		a coltura pura	a coltura mista prevalente				totale	a coltura mista secondaria	a coltura promiscua	nelle tare e sparse	media per ha. sulla superf. integr. a colt. pura (col. 3)	totale (relat. alle superf. di cui alle colt. 5+6+7+8)
					1928-'28	1929	1929	1929											
					Seminativi														
<i>Semplici e con piante legnose</i>				<i>a) superficie</i>						<i>b) n. medio piante per ha.</i>									
1	Frumento { tenero	11	-	17,3	-	17,3	18,9	190	208	49	Viti	1.500	-	-	1	67,0	68,0	(*) 67	68
2	Frumento { duro	-	-	-	-	-	-	-	-	50	Oliv.	-	-	-	-	-	-	-	-
3	Segale	2	-	14,0	-	14,0	15,0	28	36	51	Aranci	-	-	-	-	-	-	-	-
4	Orzo	-	-	-	-	-	-	-	-	52	Mandarini	-	-	-	-	-	-	-	-
5	Avena	-	-	-	-	-	-	-	-	53	Limoni	-	-	-	-	-	-	-	-
6	Riso (risone)	-	-	-	-	-	-	-	-	54	Altri agrumi	-	-	-	-	-	-	-	-
7	Granoturco	21	3	27,7	-	27,7	29,1	582	612	55	Gelci	-	-	-	-	-	-	-	-
8	Altri cereali	-	-	12,0	-	12,0	12,0	36	36	56	Mell.	-	-	-	-	-	-	-	-
10	Barbabetole da zucchero	-	-	-	-	-	-	-	-	57	Peri	-	-	-	-	-	-	-	-
11	Canapa { seme	-	-	-	-	-	-	-	-	58	Cotogni e melagrani	-	-	-	-	-	-	-	-
12	Canapa { tiglio	-	-	-	-	-	-	-	-	59	Peschi	-	-	-	-	-	-	-	-
13	Lino { seme	-	-	-	-	-	-	-	-	60	Albicocchi	-	-	-	-	-	-	-	-
14	Lino { tiglio	-	-	-	-	-	-	-	-	61	Susini	-	-	-	-	-	-	-	-
15	Tabacco	-	-	-	-	-	-	-	-	62	Ciliegli	-	-	-	-	-	-	-	-
16	Altre coltivazioni industriali	-	-	-	-	-	-	-	-	63	Mandorli	-	-	-	-	-	-	-	-
17	Patate	13	-	160,6	-	160,6	161,2	2.088	2.096	64	Noel.	-	-	-	-	-	-	-	-
18	Fave da seme	-	-	-	-	-	-	-	-	65	Nocciuoli	-	-	-	-	-	-	-	-
19	Fagioli	-	-	-	-	-	-	-	-	66	Flechi	-	-	-	-	-	-	-	-
20	Ceci	-	-	-	-	-	-	-	-	67	Carrubi	-	-	-	-	-	-	-	-
21	Cicerchie	-	-	-	-	-	-	-	-	68	Altri fruttiferi	-	-	-	-	-	-	-	-
22	Lenticchie	-	-	-	-	-	-	-	-	69	Altre piante legnose	-	-	-	-	-	-	-	-
23	Lupini	-	-	-	-	-	-	-	-	70	Canneti, vincheti	-	-	-	-	-	-	-	-
24	Piselli	-	-	-	-	-	-	-	-	71	Vivali (*)	-	-	-	-	-	-	-	-
25	Veccia	-	-	-	-	-	-	-	-	72	Tare	-	-	-	-	-	-	-	-
26	Altre leguminose da granella	-	-	-	-	-	-	-	-										
27	Legumi freschi da sguocciare	-	-	-	-	-	-	-	-										
28	Asparagi	-	-	-	-	-	-	-	-										
29	Cardi	-	-	-	-	-	-	-	-										
30	Cardi, finocchi e sedani	-	-	-	-	-	-	-	-										
31	Cavoli	-	-	-	-	-	-	-	-										
32	Cavolfiori	1	-	36,0	-	36,0	37,0	36	37										
33	Olippe e aglio	-	-	-	-	-	-	-	-										
34	Pomodori	-	-	-	-	-	-	-	-										
35	Paponi e cocomeri	-	-	-	-	-	-	-	-										
36	Altri ortaggi	-	-	-	-	-	-	-	-										
37	Orti familiari (*)	-	-	0,9	-	0,9	0,9	1,8	1,8										
38	Fiori (*) { recisi	-	-	-	-	-	-	-	-										
39	Fiori (*) { e foglie da profum.	-	-	-	-	-	-	-	-										
40	Coltiv. orn. e per fronda verde (*)	-	-	-	-	-	-	-	-										
41	Altre coltivazioni	-	-	-	-	-	-	-	-										
42	Prati avvicendati (*)	9	-	68,2	-	68,2	68,6	614	617										
43	Id. id. (anno d'imp.)	7	-	25,4	-	25,4	25,6	178	179										
44	Erbai: annuali; intercalari (*)	19	-	56,4	-	56,4	57,6	1.071	1.096										
44	Riposi con o senza pascolo.	4	-	-	-	-	-	-	-										
	Tare	4	-	-	-	-	-	-	-										
	Totale	62	-	-	-	-	-	-	-										
Prati, prati-pasc. e pasc. perm. Semplici e con piante legnose																			
45	Prati permanenti	82	-	70,8	-	70,8	73,0	5.808	5.900										
46	Prati-pascoli permanenti	-	-	-	-	-	-	-	-										
47	Pascoli permanenti	-	-	-	-	-	-	-	-										
48	Nelle tare, riposi, incolti, ecc. (*)	2	46	2,6	2,6	2,7	2,7	121	125										
	Tare	2	46	2,6	2,6	2,7	2,7	121	125										
	Totale	84	-	-	-	-	-	-	-										
Superficie agraria e forestale												192							

(*) 67% trifoglio prat., 33% erba medica. - (**) Trifoglio inc. e granturco da foraggio. - (***) 20,0% uva da tavola, 8,0% per consumo diretto. - (****) Altri prodotti da colture legnose, rispettiv. nel sessennio 1923-'28 e nell'anno 1929: legna da ardere, q. 37 e q. 47; strame per lettera, q. 3 e q. 3. - (*****) Strame per lettera: 1923-'28, q. 18; 1929, q. 18.

VI - Produzione dei cereali

VII - Produzione dei foraggi

COLTIVAZIONI	SUPERFICIE complessiva (ettari)	PRODUZIONE (q.)				COLTIVAZIONI	SUPERFICIE complessiva (ettari)	PRODUZIONE (q.)			
		media per ettaro		totale in base al rendim. unit.				media per ettaro		totale in base al rendim. unit.	
		1928-'28	1929	1929	1929			1928-'28	1929	1929	1929
		1. Frumento: a) nel semin. sempl. b) id. con p. legn. c) nelle colt. legn. spec. Totale	4 7 -	16,0 18,0 -	17,0 20,0 -			64 126 -	68 140 -	9 15 -	26,0 25,6 -
2. Riso (risone): a) nel semin. sempl. b) id. con p. legn. Totale	- -	- -	- -	- -	- -	2 -	14,0 -	15,0 -	28 -	30 -	
3. Granturco: a) nel semin. sempl. b) id. con p. legn. c) nelle colt. legn. spec. Totale	24 24 -	25,8 25,8 -	27,0 27,0 -	618 618 -	648 648 -	9 15 -	26,0 25,6 -	28,0 26,4 -	234 384 -	252 396 -	
4. Cereali minori (*): a) nel semin. sempl. b) id. con p. legn. c) nelle colt. legn. spec. Totale	2 -	14,0 -	15,0 -	28 -	30 -	9 -	26,0 -	28,0 -	234 -	252 -	

COLTIVAZIONI	PROD. TOT.		PROD. ACCESSORIA	PROD. TOT.	
	media 1928-'28	1929		media 1928-'28	1929
(In quintali di fieno normale) (*)					
1. Prati avvicendati	614	617	A) dai prati e pascoli:	121	124
2. Id. id. anno d'imp.	178	179	a) nei seminativi a riposo . . .	4	3
3. Erbai annuali	-	-	b) nelle tare produttive	-	-
4. Id. intercalari	1.071	1.096	c) nei boschi e sotto altre colture legnose	9	13
5. Prati permanenti	5.808	5.900	d) negli incolti produttivi . . .	108	108
6					

48. - CÒCQUIO-TREVISAGO

REGIONE AGRARIA DI COLLINA

ZONA AGRARIA

Tab. III.

L. - Dati generali

DEL BASSO VAREOTTO OCCIDENTALE

Table with 5 main columns: 1. Dati geografici, 2. Popolazione, 3. Popolazione agricola, 4. Aziende agricole, 5. Bestiame. Includes geographical coordinates, population statistics, agricultural holdings, and livestock counts.

II. - Superficie per qualità di coltura

III. - Ripartizione superficie seminativi

IV. - Superficie e densità delle colture legnose (*)

Table II: Surface by quality of cultivation. Columns: Qualità di coltura, Qualità di coltura (semplici, con piante legnose), totale.

Table III: Distribution of sown surface. Columns: Coltivazioni, Superficie (integrante, nel seminativi, nelle colt. legn. spec., totale).

Table IV: Surface and density of woody crops. Columns: Coltivazioni, Superficie (pura, prevalente, mista, secondaria), Densità (n. medio piante per ha.).

V. - Superficie e produzione delle singole coltivazioni - Densità delle coltivazioni legnose

Table V: Surface and production of individual crops. Columns: Qualità di coltura, Superficie (integrante, ripetuta), Produzione (media per ettaro, totale in base al rendim. unit.).

VI. - Produzione dei cereali

VII. - Produzione dei foraggi

Table VI: Production of cereals. Columns: Coltivazioni, Superficie complessiva, Produzione (media per ettaro, totale in base al rendim. unit.).

Table VII: Production of forage. Columns: Coltivazioni, Prod. Tot. (media 1923-28, 1929), Prod. Accessoria.

(*) Vedi « Avvertenze alle tavole »: pag. 3.

49. - COMABIO

REGIONE AGRARIA DI COLLINA

ZONA AGRARIA

Tav. III.

I. - Dati generali

DEL BASSO VARESSO OCCIDENTALE

Table I: Dati generali. Columns include: 1. Dati geografici, 2. Popolazione (Censim. 21-IV-1981-IX), 3. Popolazione agricola (*), 4. Aziende agricole (*), 5. Bestiame (*).

II. - Superficie per qualità di coltura

III. - Ripartizione superficie seminativi

V. - Superficie e densità delle colture legnose (*)

Table II: Superficie per qualità di coltura. Columns: QUALITÀ DI COLTURA, SUPERFICIE (ettari), Qualità di coltura (semplici, con piante legnose, totale).

Table III: Ripartizione superficie seminativi. Columns: COLTIVAZIONI, SUPERFICIE INTEGRANTE, SUPERF. RIPETUTA COLTIVAZIONI INTERCALARI.

Table V: Superficie e densità delle colture legnose (*). Columns: COLTIVAZIONI, SUPERFICIE INTEGRANTE (pura, prevalente, totale), SUPERFICIE RIPETUTA (secondaria, promiscua, piante nelle tare e sparse).

V. - Superficie e produzione delle singole coltivazioni - Densità delle coltivazioni legnose

Table V: Superficie e produzione delle singole coltivazioni - Densità delle coltivazioni legnose. Large table with columns for QUALITÀ DI COLTURA, SUPERFICIE (ettari), PRODUZIONE (quintali), and DENSITÀ.

VI. - Produzione dei cereali

VII. - Produzione dei foraggi

Table VI: Produzione dei cereali. Columns: COLTIVAZIONI, SUPERFICIE complessiva (ettari), PRODUZIONE (q.) (media per ettaro, totale in base al rend. unit.).

Table VII: Produzione dei foraggi. Columns: COLTIVAZIONI, PROD. TOT. (1923-'28, 1929), PROD. ACCESSORIA, PROD. TOT. (1923-'28, 1929).

(*) Vedi « Avvertenze alle tavole »: pag. 3.

50. - COMERIO

REGIONE AGRARIA DI COLLINA

ZONA AGRARIA

DEL BASSO VAREOTTO OCCIDENTALE

Tab. III.

I. - Dati generali

Table with 5 main columns: 1. Dati geografici, 2. Popolazione (Censim. 21-IV-1981-IX), 3. Popolazione agricola (*), 4. Aziende agricole (*), 5. Bestiame (*). Includes data on area, population, farms, and livestock.

II. - Superficie per qualità di coltura

III. - Ripartizione superficie seminativi

IV. - Superficie e densità delle colture legnose (*)

Table II: Superficie per qualità di coltura. Columns: Qualità di coltura, Qualità di coltura (semplici, con piante legnose), totale. Rows: 1. Seminativi, 2. Prati permanenti, etc.

Table III: Ripartizione superficie seminativi. Columns: Coltivazioni, Superficie (semplici, nei seminativi, nelle colt. legn. spec.), totale. Rows: 1. Cereali, 2. Coltiv. industriali, etc.

Table IV: Superficie e densità delle colture legnose (*). Columns: Coltivazioni, Superficie (pura, prevalente, mista, secondaria), densità (n. medio piante per ha.), totale. Rows: 1. Viti, 2. Olivi, 3. Agrumi, etc.

V. - Superficie e produzione delle singole coltivazioni - Densità delle coltivazioni legnose

Table V: Superficie e produzione delle singole coltivazioni - Densità delle coltivazioni legnose. Large table with columns for quality of cultivation, surface area, and production (quintals) for various crops like wheat, rice, and legumes.

(*) Preval. rose nelle colt. legn. specializz. - (*) 76% trifoglio prat., 24% erba medica. - (*) Granoturco da foraggio. - (*) fr. i. irrigui. - (*) 12,9% uva da tavola, 8,7% per consumo diretto. - (*) Piante diverse. - (*) Gelsi e fruttiferi. - (*) Altri prodotti da colture legnose, rispettiv. nel sessennio 1923-28 e nell'anno 1929: legna da ardere, q. 206 e q. 233; Strame per lettiera, q. 55 e q. 55. - (*) Strame per lettiera: 1923-28, q. 1.060; 1929, q. 1.060. - (*) 6,0% marroni.

VI. - Produzione dei cereali

VII. - Produzione dei foraggi

Table VI: Produzione dei cereali. Columns: Coltivazioni, Superficie (semplici, complessiva), Produzione (media per ettaro, totale in base al rend. unit.). Rows: 1. Frumento, 2. Riso (risone), 3. Granoturco, 4. Cereali minori.

Table VII: Produzione dei foraggi. Columns: Coltivazioni, Prod. Tot. (media 1923-28, 1929), Prod. Accessoria, Prod. Tot. (media 1923-28, 1929). Rows: 1. Prati avvicendati, 2. Id. id. anno d'imp., etc.

(*) Vedi « Avvertenze alle tavole »: pag. 3.

51. - GAVIRATE

REGIONE AGRARIA DI COLLINA

ZONA AGRARIA

Tab. III.

I. - Dati generali

DEL BASSO VARESSO OCCIDENTALE

Table I: General data including population (1. Dati geografici, 2. Popolazione), agricultural population (3. Popolazione agricola), agricultural enterprises (4. Aziende agricole), and livestock (5. Bestiame).

II. - Superficie per qualità di coltura

III. - Ripartizione superficie seminativi

IV. - Superficie e densità delle colture legnose (*)

Table II: Surface by quality of cultivation, showing categories like Seminativi, Prati permanenti, Pascoli permanenti, etc.

Table III: Distribution of sown surface, categorized by crop type such as Cereali, Coltiv. industriali, etc.

Table IV: Surface and density of woody crops, detailing various types like Viti, Olivi, Agrumi, etc.

V. - Superficie e produzione delle singole coltivazioni - Densità delle coltivazioni legnose

Table V: Surface and production of individual crops and density of woody crops, providing detailed data for various agricultural products.

VI. - Produzione dei cereali

VII. - Produzione dei foraggi

Table VI: Production of cereals, showing data for crops like Frumento, Riso, and Granoturco.

Table VII: Production of forage, detailing production of various types of forage crops.

(*) Vedi « Avvertenze alle tavole » pag. 3.

Tav. III.

I. - Dati generali

Table I: General data. Columns include 1. Dati geografici, 2. Popolazione, 3. Popolazione agricola, 4. Aziende agricole, 5. Bestiame. Rows include geographical coordinates, population statistics, agricultural holdings, and livestock counts.

II. - Superficie per qualità di coltura

Table II: Surface by quality of cultivation. Columns: Qualità di coltura, Qualità di coltura (semplici, piante legnose), Superficie (ettari). Rows list various crop types and their respective surface areas.

III. - Ripartizione superficie seminativi

Table III: Distribution of sown surface. Columns: Coltivazioni, Superficie (ettari), Ripartizione (nel seminativi, nelle colt. legn. spec.). Rows list different cultivation types and their distribution.

IV. - Superficie e densità delle colture legnose (*)

Table IV: Surface and density of woody crops. Columns: Coltivazioni, Superficie (ettari), Densità (n. medio piante per ha.). Rows list woody crop types and their surface/density data.

V. - Superficie e produzione delle singole coltivazioni - Densità delle coltivazioni legnose

Table V: Surface and production of individual cultivations. Large table with multiple columns for cultivation types, surface area, production (quintals), and density. Includes sub-sections for 'Seminativi' and 'Coltivazioni legnose'.

VI. - Produzione dei cereali

Table VI: Production of cereals. Columns: Coltivazioni, Produzione (q.), Superficie (ettari). Rows list cereal types (Frumento, Riso) and their production and surface area.

VII. - Produzione dei foraggi

Table VII: Production of forage. Columns: Coltivazioni, Prod. Tot., Produz. Accessoria. Rows list forage types and their total production and accessory production.

(*) Vedi « Avvertenze alle tavole »: pag. 3.

53. - LAVENO-MOMBELLO

REGIONE AGRARIA DI COLLINA

ZONA AGRARIA

Tav. III.

I. - Dati generali

DEL BASSO VAREOTTO OCCIDENTALE

Table I: Dati generali. Columns include: 1. Dati geografici, 2. Popolazione (Censim. 21-IV-1931-IX), 3. Popolazione agricola, 4. Azienda agricola, 5. Bestiame.

II. - Superficie per qualità di coltura

III. - Ripartizione superficie seminativi

IV. - Superficie e densità delle colture legnose (*)

Table II: Superficie per qualità di coltura. Columns: Qualità di coltura, Qualità di coltura (semplici, con piante legnose, totale), Superficie (ettari).

Table III: Ripartizione superficie seminativi. Columns: Coltivazioni, Superficie ripartita (totale, nei seminativi, nelle colt. legn. spec.), Superficie complessiva.

Table IV: Superficie e densità delle colture legnose. Columns: Coltivazioni, Superficie integrante (pura, prevalente, mista), Superficie ripetuta (secondaria, promiscua, piante nelle tare e spase).

V. - Superficie e produzione delle singole coltivazioni - Densità delle coltivazioni legnose

Table V: Superficie e produzione delle singole coltivazioni. Columns: N. elenco coltivaz., Qualità di coltura (Seminativi, Coltivazioni legnose), Superficie (integrante, ripetuta), Produzione (media per ettaro, totale in base al rendim. unit.).

VI. - Produzione dei cereali

VII. - Produzione dei foraggi

Table VI: Produzione dei cereali. Columns: Coltivazioni, Superficie complessiva (ettari), Produzione (q.), media per ettaro, totale in base al rendim. unit.

Table VII: Produzione dei foraggi. Columns: Coltivazioni, Prod. Tot. (media 1923-28, 1929), Produz. Accessoria, Prod. Tot.

(*) Vedi « Avvertenze alle tavole » : pag. 3.

Table with 5 main columns: 1. Dati geografici, 2. Popolazione, 3. Popolazione agricola, 4. Azienda agricola, 5. Bestiame. Includes geographical coordinates, population statistics, agricultural land use, and livestock counts.

II. - Superficie per qualità di coltura

III. - Ripartizione superficie seminativi

IV. - Superficie e densità delle colture legnose (*)

Table II: Superficie per qualità di coltura. Columns: Qualità di coltura, Qualità di coltura (semplici, con piante legnose), Superficie (ettari), Totale.

Table III: Ripartizione superficie seminativi. Columns: Coltivazioni, Superficie (ettari), Ripetuta, Intercalari, Totale.

Table IV: Superficie e densità delle colture legnose. Columns: Coltivazioni, Superficie (ettari), Densità (n. piante per ha.), Ripetuta, Totale.

V. - Superficie e produzione delle singole coltivazioni - Densità delle coltivazioni legnose

Table V: Superficie e produzione delle singole coltivazioni. Large table with multiple columns for crop types, surface area, and production data.

(*) Preval. rose; nelle colt. legn. specializz. - (*) 89% trifoglio prat., 11% erba medica. - (*) Retti, in parte, nell'anno stesso. - (*) Granoturco da foraggio e trifoglio inc. - (*) 12,7% uva da tavola, 8,7% per consumo diretto. - (*) Lotti. - (*) Piante diverse. - (*) Altri prodotti da colture legnose, rispettiv. nel sessennio 1923-28 e nell'anno 1929: legna da ardere, q. 353 e q. 356: stame per lettiera, q. 248 e q. 248. - (*) Stame per lettiera: 1923-28, q. 368; 1929, q. 368. - (*) 6,0% marroni.

VI. - Produzione dei cereali

VII. - Produzione dei foraggi

Table VI: Produzione dei cereali. Columns: Coltivazioni, Superficie (ettari), Produzione (q.), Media per ettaro.

Table VII: Produzione dei foraggi. Columns: Coltivazioni, Prod. Tot., Produzione Accessoria, Prod. Tot.

(*) Vedi « Avvertenze alle tavole »: pag. 3.

55. - MALGESSO

REGIONE AGRARIA DI COLLINA

ZONA AGRARIA

DEL BASSO VAREOTTO OCCIDENTALE

Tab. III.

I. - Dati generali

Table I: General data including population (total and agricultural), agricultural holdings (by size class and system), and livestock (cattle, horses, sheep, goats).

II. - Superficie per qualità di coltura

Table II: Surface area by quality of cultivation, categorized by type (arable, permanent, etc.) and total area.

III. - Ripartizione superficie seminativi

Table III: Distribution of arable land, showing areas for various crops like cereals, industrial crops, and permanent crops.

IV. - Superficie e densità delle colture legnose (*)

Table IV: Surface area and density of woody crops, including vineyards, olive groves, and other fruit trees.

V. - Superficie e produzione delle singole coltivazioni - Densità delle coltivazioni legnose

Table V: Detailed data on surface area and production of individual crops, including yield per hectare and density of woody crops.

VI. - Produzione dei cereali

Table VI: Production of cereals, detailing yields for wheat, rice, and other grains.

VII. - Produzione dei foraggi

Table VII: Production of forage, including hay and other feed crops.

(*) Vedi « Avvertenze alle tavole »: pag. 3.

56. - MERCALLO

REGIONE AGRARIA DI COLLINA

ZONA AGRARIA

Tav. III.

I. - Dati generali

DEL BASSO VAREOTTO OCCIDENTALE

Table with 5 main columns: 1. Dati geografici, 2. Popolazione, 3. Popolazione agricola, 4. Aziende agricole, 5. Bestiame. It contains demographic and agricultural data for the region.

II. - Superficie per qualità di coltura

III. - Ripartizione superficie dei seminativi

IV. - Superficie e densità delle colture legnose (*)

Table showing surface area for different cultivation qualities, categorized into semplifici and con piante legnose.

Table showing the distribution of surface area for arable crops, including cereals, industrial crops, and permanent crops.

Table showing surface area and density of woody crops, including vineyards, olive groves, and various fruit trees.

V. - Superficie e produzione delle singole coltivazioni - Densità delle coltivazioni legnose

Large table detailing the surface area and production of individual crops, including cereals, legumes, and woody crops. It includes sub-tables for different crop categories and their production metrics.

(*) Preval. rose; nelle colt. legn. specializ. - (*) 89% trifoglio prat., 11% erba medica. - (*) Rotti, in parte, nell'anno stesso. - (*) Trifoglio Inc., e granturco da foraggio. - (*) 13,4% uva da tavola; 8,6% per consumo diretto. - (*) Pianta diverse. - (*) Altri prodotti da colture legnose, rispettiv. nel sessennio 1923-28 e nell'anno 1929; legna da ardere, q. 128 e q. 117; strame per lettiera, q. 20 e q. 20. - (*) Strame per lettiera 1923-28, q. 390; 1929, q. 390.

VI. - Produzione dei cereali

VII. - Produzione dei foraggi

Table showing the production of cereals, categorized by crop type and production year.

Table showing the production of forage crops, including hay and other feed crops, with detailed production metrics.

(*) Vedi « Avvertenze alle tavole »: pag. 3.

57. - MONVALLE

ZONA AGRARIA

REGIONE AGRARIA DI COLLINA

Tav. III:

I. - Dati generali

DEL BASSO VAREOTTO OCCIDENTALE

Table I: General data. Columns include: 1. Dati geografici (Geographical data), 2. Popolazione (Population), 3. Popolazione agricola (Agricultural population), 4. Aziende agricole (Agricultural enterprises), 5. Bestiame (Livestock).

II. - Superficie per qualità di coltura

III. - Ripartizione superficie seminativi

IV. - Superficie e densità delle colture legnose (*)

Table II: Surface by quality of cultivation. Columns: Qualità di coltura, Qualità di coltura (semplici, con piante legnose), totale.

Table III: Distribution of sown surface. Columns: Coltivazioni, Superficie integrante, nel seminativi, nelle colt. legn. spec., totale.

Table IV: Surface and density of woody crops. Columns: Coltivazioni, Superficie integrante (pura, mista), Superficie ripetuta (a coltura promiscua, piante nelle tare e sparse).

V. - Superficie e produzione delle singole coltivazioni - Densità delle coltivazioni legnose

Table V: Surface and production of individual crops - Density of woody crops. Large table with columns for quality of cultivation, surface, production (media per ettaro, totale in base al rendim. unit.), and density of woody crops.

VI. - Produzione dei cereali

VII. - Produzione dei foraggi

Table VI: Production of cereals. Columns: Coltivazioni, Superficie complessiva, Produzione (media per ettaro, totale in base al rendim. unit.).

Table VII: Production of forage. Columns: Coltivazioni, Prod. Tot., Produz. Accessoria, Prod. Tot.

(*) Vedi « Avvertenze alle tavole »: pag. 3.

58. - OSMATE LENTATE

REGIONE AGRARIA DI COLLINA

ZONA AGRARIA

Tav. III.

I. - Dati generali

DEL BASSO VAREOTTO OCCIDENTALE

Table I: General data including population, agricultural population, and farm statistics.

II. - Superficie per qualità di coltura

Table II: Surface area by quality of cultivation.

III. - Ripartizione superficie seminativi

Table III: Distribution of sown surface.

IV. - Superficie e densità delle colture legnose (*)

Table IV: Surface and density of woody crops.

V. - Superficie e produzione delle singole coltivazioni - Densità delle coltivazioni legnose

Table V: Surface and production of individual crops - Density of woody crops.

VI. - Produzione dei cereali

Table VI: Production of cereals.

VII. - Produzione dei foraggi

Table VII: Production of forage.

(*) Vedi « Avvertenze alle tavole »: pag. 3.

59. - TAINO

REGIONE AGRARIA DI COLLINA

ZONA AGRARIA

Tab. III.

I. - Dati generali

DEL BASSO VAREOTTO OCCIDENTALE

Table I: Dati generali. Includes geographical data, population statistics (Presente, Residente), agricultural population, and agricultural area details (Classi di ampiezza, Sistemi di condus.).

Tables II, III, and IV: Superficie per qualità di coltura, Ripartizione superficie seminatavi, and Superficie e densità delle colture legnose. Provide detailed breakdowns of agricultural land use and crop densities.

Table V: Superficie e produzione delle singole coltivazioni - Densità delle coltivazioni legnose. Large table showing production and density for various crops like cereals, legumes, and forest products.

(1) Preval. rose; nelle colt. legn. specializz. - (*) 73% trifoglio prat., 27% erba medica. - (*) Rotti, in parte, nell'anno stesso. - (*) Trifoglio inc. e granoturco da foraggio. - (*) 20,0% uva da tavola, 8,0% per consumo diretto. - (*) Piante diverse. - (*) Altri prodotti da colture legnose, rispettiv. nell'annetto 1923-28 e nell'anno 1929: legna da ardere, q. 268 e q. 275; stame per lettiera, q. 60 e q. 60. - (*) Stame per lettiera 1923-28, q. 178; 1929, q. 178.

Tables VI and VII: Produzione dei cereali and Produzione dei foraggi. Detail production volumes for cereals and forage crops.

(*) Vedi « Avvertenze alle tavole »: pag. 3.

60. - TERNATE

REGIONE AGRARIA DI COLLINA

ZONA AGRARIA

Tav. III.

I. - Dati generali

DEL BASSO VARESSOTTO OCCIDENTALE

Table I: General data including geographical data, population, agricultural population, farms, and livestock.

II. - Superficie per qualità di coltura

III. - Ripartizione superficie seminativi

IV. - Superficie e densità delle colture legnose (*)

Table II: Surface area by crop quality, including semipermanent and permanent crops.

Table III: Distribution of sown surface, categorized by crop type and land use.

Table IV: Surface area and density of woody crops, including vineyards and orchards.

V. - Superficie e produzione delle singole coltivazioni - Densità delle coltivazioni legnose

Table V: Detailed data on crop surface and production for various agricultural products.

VI. - Produzione dei cereali

VII. - Produzione dei foraggi

Table VI: Production of cereals, showing yield per hectare and total production.

Table VII: Production of forage, including hay and other feed crops.

(*) Vedi « Avvertenze alle tavole »: pag. 3.

61. - TRAVEDONA-MONATE

REGIONE AGRARIA DI COLLINA

ZONA AGRARIA

Tav. III.

I. - Dati generali

DEL BASSO VAREOTTO OCCIDENTALE

Table I: Dati generali. Includes population statistics (1. Dati geografici, 2. Popolazione, 3. Popolazione agricola), agricultural enterprises (4. Aziende agricole), and livestock (5. Bestiame).

II. - Superficie per qualità di coltura

III. - Ripartizione superficie seminativi

IV. - Superficie e densità delle colture legnose (*)

Table II: Superficie per qualità di coltura. Columns: Qualità di coltura, Qualità di coltura (semplici, con piante legnose), Totale.

Table III: Ripartizione superficie seminativi. Columns: Coltivazioni, Superficie integrante, Superficie ripetuta, Totale.

Table IV: Superficie e densità delle colture legnose. Columns: Coltivazioni, Superficie integrante (pura, prevalente, mista), Superficie ripetuta (promiscua, piante nelle tare e sparse).

V. - Superficie e produzione delle singole coltivazioni - Densità delle coltivazioni legnose

Table V: Superficie e produzione delle singole coltivazioni. Large table with columns for quality of cultivation, surface area, and production for various crops like wheat, rice, and legumes.

VI. - Produzione dei cereali

VII. - Produzione dei foraggi

Table VI: Produzione dei cereali. Columns: Coltivazioni, Superficie complessiva, Produzione (media per ettaro, totale in base al rend. unit.).

Table VII: Produzione dei foraggi. Columns: Coltivazioni, Prod. Tot. (1923-'28, 1929), Prod. Accessoria, Prod. Tot. (1923-'28, 1929).

(*) Vedi « Avvertenze alle tavole »: pag. 3.

62. - VARANO BORGHI

REGIONE AGRARIA DI COLLINA

ZONA MONTANA

Tav. III.

I. - Dati generali

DEL BASSO VARESSO OCCIDENTALE

Table I: General data. Columns include: 1. Dati geografici (Geographical data), 2. Popolazione (Population), 3. Popolazione agricola (Agricultural population), 4. Aziende agricole (Agricultural enterprises), 5. Bestiame (Livestock).

II. - Superficie per qualità di coltura

III. - Ripartizione superficie seminativi

IV. - Superficie e densità delle colture legnose

Table II: Surface by quality of cultivation. Columns: Qualità di coltura (Quality of cultivation), Qualità di coltura (Quality of cultivation), Superficie (Surface).

Table III: Distribution of sown surface. Columns: Coltivazioni (Cultivations), Superficie (Surface), Ripetuta (Repetitive).

Table IV: Surface and density of woody crops. Columns: Coltivazioni (Cultivations), Superficie (Surface), Densità (Density).

V. - Superficie e produzione delle singole coltivazioni - Densità delle coltivazioni legnose

Table V: Surface and production of individual cultivations - Density of woody cultivations. Large table with multiple columns for quality of cultivation, surface, and production.

VI. - Produzione dei cereali

VII. - Produzione dei foraggi

Table VI: Production of cereals. Columns: Coltivazioni (Cultivations), Produzione (Production).

Table VII: Production of forage. Columns: Coltivazioni (Cultivations), Produzione (Production).

(*) Vedi le avvertenze alle tavole a pag. 3.

Segue **TAVOLA III**

COMUNI DELLA ZONA AGRARIA LXXXII - BASSO VARESOTTO ORIENTALE

- | | |
|--------------------------|--------------------|
| 63. Azzate | 73. Gornate-Olona |
| 64. Carnago | 74. Lomnago |
| 65. Caronno Ghiringhello | 75. Lonate Ceppino |
| 66. Casciago | 76. Lozza |
| 67. Castiglione Olona | 77. Malnate |
| 68. Castronno | 78. Morazzone |
| 69. Gròsio della Valle | 79. Tradate |
| 70. Davèrio | 80. Varese |
| 71. Galliate Lombardo | 81. Vedano Olona |
| 72. Gazzada Schianno | 82. Venegono |
-

63. - AZZATE

REGIONE AGRARIA DI COLLINA

ZONA AGRARIA

Tav. III.

I. - Dati generali

DEL BASSO VAREOTTO ORIENTALE

Table I: General data. Columns include 1. Dati geografici, 2. Popolazione, 3. Popolazione agricola, 4. Aziende agricole, 5. Bestiame.

II. - Superficie per qualità di coltura

Table II: Surface by quality of cultivation. Columns include Qualità di coltura, Qualità di coltura, Superficie (ettari).

III. - Ripartizione superficie seminativi

Table III: Distribution of sown surface. Columns include Coltivazioni, Superficie irrigata, Superficie ripetuta.

IV. - Superficie e densità delle colture legnose (*)

Table IV: Surface and density of woody crops. Columns include Coltivazioni, Superficie integrante, Superficie ripetuta.

V. - Superficie e produzione delle singole coltivazioni - Densità delle coltivazioni legnose

Table V: Surface and production of individual crops. Columns include Qualità di coltura, Superficie, Produzione (quintali).

VI. - Produzione dei cereali

Table VI: Production of cereals. Columns include Coltivazioni, Superficie complessiva, Produzione (q).

VII. - Produzione dei foraggi

Table VII: Production of forage. Columns include Coltivazioni, Prod. rot., Produzione accessoria.

(*) Vedi « Avvertenze alle tavole »: pag. 3.

64. - CARNAGO

REGIONE AGRARIA DI COLLINA

ZONA AGRARIA

Tav. III.

I. - Dati generali

DEL BASSO VAREOTTO ORIENTALE

Table I: Dati generali. Columns include: 1. Dati geografici (lat., long., altimetry), 2. Popolazione (presente, residente), 3. Popolazione agricola (posiz. prof., fam. capofam., com. ponenti), 4. Aziende agricole (clasi di ampiezza, num., superf., sistema di condus.), 5. Bestiame (bovini, equini, suini, ovini, caprini).

II. - Superficie per qualità di coltura

III. - Ripartizione superficie seminativi

IV. - Superficie e densità delle colture legnose (*)

Table II: Superficie per qualità di coltura. Columns: QUALITÀ DI COLTURA, SUPERFICIE (ettari) - Qualità di coltura (semplici, con piante legnose), totale.

Table III: Ripartizione superficie seminativi. Columns: COLTIVAZIONI, SUPERFICIE INTEGRANTE (ettari), nel seminativi, nelle colt. legn. spec., totale.

Table IV: Superficie e densità delle colture legnose. Columns: COLTIVAZIONI, SUPERFICIE INTEGRANTE (a coltura specializzata: pura, prevalente, mista, secondaria), SUPERFICIE RIPETUTA (a coltura promiscua, piante nelle tare e sparse).

V. - Superficie e produzione delle singole coltivazioni - Densità delle coltivazioni legnose

Table V: Superficie e produzione delle singole coltivazioni. Columns: N. elenco coltivaz., QUALITÀ DI COLTURA, SUPERFICIE (integrante, ripetuta), PRODUZIONE (media per ettaro, totale in base al rendim. unit.), QUALITÀ DI COLTURA, SUPERFICIE (integrante, ripetuta), PRODUZIONE (media sulla superf. integr. a colt. pura, totale).

VI. - Produzione dei cereali

VII. - Produzione dei foraggi

Table VI: Produzione dei cereali. Columns: COLTIVAZIONI, SUPERFICIE complessiva (ettari), PRODUZIONE (q.) - media per ettaro, totale in base al rendim. unit.

Table VII: Produzione dei foraggi. Columns: COLTIVAZIONI, PROD. TOT. (1923-28, 1929), PROD. ACCESSORIA, PROD. TOT. (1923-28, 1929).

(*) Vedi « Avvertenze alle tavole »: pag. 3.

65. - CARONNO GHIRINGHELLO

REGIONE AGRARIA DI COLLINA

ZONA AGRARIA

DEL BASSO VAREOTTO ORIENTALE

Tav. III.

I. - Dati generali

Table I: Dati generali. Columns include 1. Dati geografici, 2. Popolazione, 3. Popolazione agricola, 4. Aziende agricole, 5. Bestiame. Rows include geographical data, population statistics, agricultural holdings, and livestock counts.

II. - Superficie per qualità di coltura

III. - Ripartizione superficie seminativi

IV. - Superficie e densità delle colture legnose

Table II: Superficie per qualità di coltura. Columns: Qualità di coltura, Qualità di coltura (semplici, con piante legnose), totale. Rows: 1. Seminativi, 2. Prati permanenti, etc.

Table III: Ripartizione superficie seminativi. Columns: Coltivazioni, Superficie intercalare, nel seminativi, nelle colt. legn. spec., totale. Rows: 1. Cereali, 2. Coltiv. industriali, etc.

Table IV: Superficie e densità delle colture legnose. Columns: Coltivazioni, Superficie integrante (pura, prevalente, mista, secondaria), Superficie ripetuta, piante nelle tare e sparse. Rows: 1. Viti, 2. Olivi, 3. Agrumi, etc.

V. - Superficie e produzione delle singole coltivazioni - Densità delle coltivazioni legnose

Table V: Superficie e produzione delle singole coltivazioni. Columns: N. elenco coltivaz., Qualità di coltura, Superficie (integrante, ripetuta), Produzione (media per ettaro, totale in base al rendim. unit.), Qualità di coltura, Superficie (integrante, ripetuta), Produzione (media per ha., totale). Rows: 1. Frumento tenero, 2. Frumento duro, 3. Segale, etc.

(*) 74% trifoglio prat., 26% erba medica. - (*) Miglio e ravizzone. - (*) Trifoglio inc. e granoturco da foraggio. - (*) 22,0% uva da tavola, 7,8% per consumo diretto. - (*) Altri prodotti da colture legnose, rispettiv. nel sessennio 1923-28 e nell'anno 1929: legna da ardere, q. 139 e q. 152; stame per lettiera, q. 30 e q. 30. - (*) Stame per lettiera: 1923-28, q. 288; 1929, q. 288.

VI. - Produzione dei cereali

VII. - Produzione dei foraggi

Table VI: Produzione dei cereali. Columns: Coltivazioni, Superficie complessiva, Produzione (media per ettaro, totale in base al rendim. unit.). Rows: 1. Frumento, 2. Riso, 3. Granoturco, 4. Cereali minori.

Table VII: Produzione dei foraggi. Columns: Coltivazioni, Prod. Tot., Produz. Accessoria, Prod. Tot. (In quintali di fieno normale). Rows: 1. Prati avviocendati, 2. Id. id. anno d'imp., 3. Erbai annuali, etc.

(*) Vedi « Avvertenze alle tavole »: pag. 3.

66. - CASCIAGO

REGIONE AGRARIA DI COLLINA

ZONA AGRARIA

Tab. III.

I. - Dati generali

DEL BASSO VARESSOTTO ORIENTALE

Table I: Dati generali. Columns: 1. Dati geografici, 2. Popolazione (Censim. 21-IV-1931-IX), 3. Popolazione agricola (*), 4. Aziende agricole (*), 5. Bestiame (*).

II. - Superficie per qualità di coltura

III. - Ripartizione superficie seminativi

V. - Superficie e densità delle colture legnose (*)

Table II: Superficie per qualità di coltura. Columns: Qualità di coltura, Qualità di coltura (semplici, con piante legnose), totale.

Table III: Ripartizione superficie seminativi. Columns: Coltivazioni, Superficie integrante, Superficie ripetuta intercalari, totale.

Table V: Superficie e densità delle colture legnose (*). Columns: Coltivazioni, Superficie integrante (pura, prevalente, totale), Superficie ripetuta (secondaria, promiscua, piante nelle tare e sparse).

V. - Superficie e produzione delle singole coltivazioni - Densità delle coltivazioni legnose

Table V: Superficie e produzione delle singole coltivazioni - Densità delle coltivazioni legnose. Columns: N. elenco coltivaz., Qualità di coltura, Superficie (integrante, ripetuta), Produzione (media per ettaro, totale in base al rendim. unit.), N. elenco coltivaz., Qualità di coltura, Superficie (integrante, ripetuta), Produzione (media per ha., totale).

VI. - Produzione dei cereali

VII. - Produzione dei foraggi

Table VI: Produzione dei cereali. Columns: Coltivazioni, Superficie complessiva, Produzione (media per ettaro, totale in base al rendim. unit.).

Table VII: Produzione dei foraggi. Columns: Coltivazioni, Prod. tot. (1923-'28, 1929), Prod. accessoria, Prod. tot. (1923-'28, 1929).

(*) Vedi « Avvertenze alle tavole »: pag. 3.

67. - CASTIGLIONE OLONA

REGIONE AGRARIA DI COLLINA

ZONA AGRARIA

Tav. III.

L. - Dati generali

DEL BASSO VAREOTTO ORIENTALE

Table with 5 main columns: 1. Dati geografici, 2. Popolazione (Censim. 21-IV-1931-IX), 3. Popolazione agricola (*), 4. Aziende agricole (*), 5. Bestiame (*). Includes geographical data, population statistics, agricultural holdings, and livestock counts.

II. - Superficie per qualità di coltura

III. - Ripartizione superficie seminativi

IV. - Superficie e densità delle colture legnose (*)

Table II: Superficie per qualità di coltura. Columns: QUALITÀ DI COLTURA, SUPERFICIE (ettari), Qualità di coltura (semplice, con piante legnose, totale).

Table III: Ripartizione superficie seminativi. Columns: COLTIVAZIONI, SUPERFICIE INVESTITA (ettari), nel seminativi, nelle colt. legn. spec., totale.

Table IV: Superficie e densità delle colture legnose (*). Columns: COLTIVAZIONI, SUPERFICIE INTEGRANTE (a coltura specializzata, pura, prevalente, mista, secondaria), SUPERFICIE RIPETUTA (a coltura promiscua, piante nelle tare e sparse).

V. - Superficie e produzione delle singole coltivarioni - Densità delle coltivarioni legnose

Table V: Superficie e produzione delle singole coltivarioni - Densità delle coltivarioni legnose. Large table with multiple columns for crop types, surface area, and production data.

(*) Preval. rose; nelle colt. legn. specializz. - (*) 75% trifoglio prat., 25% erba medica. - (*) Granoturco da foraggio e trifoglio inc. - (*) 19,1% uva da tavola, 8,1% per consumo diretto. - (*) Piante diverse. - (*) Altri prodotti da colture legnose, rispettiv. nel sessennio 1923-28 e nell'anno 1929; legna da ardere, q. 478 e q. 535; stame per lettera, q. 90 e q. 90. (*) Stame per lettera: 1923-28, q. 312; 1929, q. 312. - (*) 6,0% marroni.

VI. - Produzione dei cereali

VII. - Produzione dei foraggi

Table VI: Produzione dei cereali. Columns: COLTIVAZIONI, SUPERFICIE complessiva (ettari), PRODUZIONE (q.) (media per ettaro, totale in base al rend. unit.).

Table VII: Produzione dei foraggi. Columns: COLTIVAZIONI, PROD. TOT. (media 1923-28, 1929), PROD. ACCESSORIA (media 1923-28, 1929).

(*) Vedi « Avvertenze alle tavole »: pag. 3.

68. - CASTRONNO

REGIONE AGRARIA DI COLLINA

ZONA AGRARIA

Tav. III.

I. - Dati generali

DEL BASSO VARESSOTTO ORIENTALE

Table I: Dati generali. Columns: 1. Dati geografici, 2. Popolazione (Censim. 21-IV-1931-IX), 3. Popolazione agricola (Censim. 21-IV-1931-IX), 4. Aziende agricole (Censim. agr. 19-III-1930-VIII), 5. Bestiame (Censim. agr. 19-III-1930-VIII).

II. - Superficie per qualità di coltura

III. - Ripartizione superficie seminativi

IV. - Superficie e densità delle colture legnose (*)

Table II: Superficie per qualità di coltura. Columns: QUALITÀ DI COLTURA, Qualità di coltura (semplice, con piante legnose), totale.

Table III: Ripartizione superficie seminativi. Columns: COLTIVAZIONI, SUPERFICIE INTEGRANTE, nel seminativi, nelle colt. legn. spec., totale.

Table IV: Superficie e densità delle colture legnose. Columns: COLTIVAZIONI, SUPERFICIE INTEGRANTE (pura, prevalente, totale), SUPERFICIE RIPETUTA (secondaria, a coltura promiscua, piante nelle tare e sparse).

V. - Superficie e produzione delle singole coltivazioni - Densità delle coltivazioni legnose

Table V: Superficie e produzione delle singole coltivazioni. Columns: N. elenco coltivaz., QUALITÀ DI COLTURA, SUPERFICIE (integrante, ripetuta), PRODUZIONE (media per ettaro, totale in base al rendim. unit.), N. elenco coltivaz., QUALITÀ DI COLTURA, SUPERFICIE (integrante, ripetuta), PRODUZIONE (media per ha., totale).

VI. - Produzione dei cereali

VII. - Produzione dei foraggi

Table VI: Produzione dei cereali. Columns: COLTIVAZIONI, SUPERFICIE complessiva, PRODUZIONE (media per ettaro, totale in base al rend. unit.).

Table VII: Produzione dei foraggi. Columns: COLTIVAZIONI, PROD. TOT. (1923-28, 1929), PROD. ACCESSORIA (media 1923-28, 1929).

(*) Vedi « Avvertenze alle tavole »: pag. 3.

69. - CRÒSIO DELLA VALLE

REGIONE AGRARIA DI COLLINA

ZONA AGRARIA

Tav. III.

I. - Dati generali

DEL BASSO VAREOTTO ORIENTALE

Table I: Dati generali. Includes geographical data, population statistics, agricultural land use, and livestock inventory.

II. - Superficie per qualità di coltura

Table II: Superficie per qualità di coltura. Lists various crop types and their corresponding surface areas in hectares.

III. - Ripartizione superficie seminativi

Table III: Ripartizione superficie seminativi. Breaks down the area of arable land by crop type and land use.

IV. - Superficie e densità delle colture legnose (*)

Table IV: Superficie e densità delle colture legnose. Details the area and density of woody crops like vineyards and orchards.

V. - Superficie e produzione delle singole coltivazioni - Densità delle coltivazioni legnose

Table V: Superficie e produzione delle singole coltivazioni. Comprehensive table showing surface area and production for individual crops, including cereals and woody plants.

(*) Trifoglio pratense. - (*) Granoturco da foraggio e trifoglio Inc. - (*) 20,0% uva da tavola, 8,0% per consumo diretto; (*) - Altri prodotti da colture legnose, rispettiv. nel sessennio 1923-'28 e nell'anno 1929; legna da ardere, q. 52 e q. 59; strame per lettiera, q. I e q. I. - (*) Strame per lettiera: 1923-'28, q. 42; 1929, q. 52.

VI. - Produzione dei cereali

Table VI: Produzione dei cereali. Focuses on the production of cereals like wheat, rice, and other grains.

VII. - Produzione dei foraggi

Table VII: Produzione dei foraggi. Details the production of forage crops and related agricultural products.

(*) Vedi « Avvertenze alle tavole »: pag. 3.

70. - DAVÈRIO

REGIONE AGRARIA DI COLLINA

ZONA AGRARIA

Tav. III,

I. - Dati generali

DEL BASSO VAREOTTO ORIENTALE

Table with 5 main sections: 1. Dati geografici, 2. Popolazione, 3. Popolazione agricola, 4. Aziende agricole, 5. Bestiame. Includes data on territory, population, agricultural workforce, farms, and livestock.

II. - Superficie per qualità di coltura

Table showing agricultural surface by quality of cultivation, including categories like Seminativi, Prati permanenti, Pascoli permanenti, etc.

III. - Ripartizione superficie seminativi

Table showing the distribution of sowing surface, categorized by type of cultivation (Cultiv. avvicendate, Cultiv. industriali, etc.) and surface area.

IV. - Superficie e densità delle colture legnose (*)

Table showing surface and density of woody crops, including Viti, Olivi, Agrumi, and other fruit-bearing plants.

V. - Superficie e produzione delle singole coltivazioni - Densità delle coltivazioni legnose

Large table detailing the surface and production of individual crops, including cereals, legumes, and woody crops, with columns for quality, surface, and production.

VI. - Produzione dei cereali

Table showing the production of cereals, including Frumento, Riso, and other grains, with data on yield and total production.

VII. - Produzione dei foraggi

Table showing the production of forage, including Prati avvicendati, Erbai annuali, and other types of feed crops.

(*) Vedi « Avvertenze alle tavole »: pag. 3.

Table with 5 main columns: 1. Dati geografici, 2. Popolazione, 3. Popolazione agricola, 4. Aziende agricole, 5. Bestiame. Includes geographical coordinates, population statistics, agricultural holdings, and livestock data.

II. - Superficie per qualità di coltura

Table showing agricultural surface area by quality (Seminativi, Prati permanenti, etc.) with columns for quality, surface area, and total.

III. - Ripartizione superficie seminativi

Table showing the distribution of sown surface area by crop type (Cereali, Prati industriali, etc.) with columns for cultivation type, surface area, and total.

IV. - Superficie e densità delle colture legnose (*)

Table showing surface area and density of woody crops (Viti, Olivi, Agrumi, etc.) with columns for cultivation type, surface area, and density.

V. - Superficie e produzione delle singole coltivazioni - Densità delle coltivazioni legnose

Large table showing surface area and production of individual crops (Frumento, Riso, etc.) and woody crops, including density and production data.

VI. - Produzione dei cereali

Table showing the production of cereals (Frumento, Riso) with columns for cultivation type, surface area, and production.

VII. - Produzione dei foraggi

Table showing the production of forage (Prati avviocantati, etc.) with columns for cultivation type, surface area, and production.

(*) Vedi « Avvertenze alle tavole »: pag. 3.

72. - GAZZADA SCHIANO

REGIONE AGRARIA DI COLLINA

ZONA AGRARIA

Tav. III.

I. - Dati generali

DEL BASSO VAREOTTO ORIENTALE

Table I: General data. Columns include: 1. Dati geografici (Geographical data), 2. Popolazione (Population), 3. Popolazione agricola (Agricultural population), 4. Aziende agricole (Agricultural enterprises), 5. Bestiame (Livestock).

II. - Superficie per qualità di coltura

III. - Ripartizione superficie seminativi

IV. - Superficie e densità delle colture legnose (*)

Table II: Surface by quality of cultivation. Columns: Qualità di coltura, Qualità di coltura (semplificata, con piante legnose, totale).

Table III: Distribution of sown surface. Columns: Coltivazioni, Superficie integrante, Superficie ripetuta, Superficie complessiva.

Table IV: Surface and density of woody crops. Columns: Coltivazioni, Superficie integrante (pura, mista), Superficie ripetuta (a coltura promiscua, piante nelle tare e sparse).

V. - Superficie e produzione delle singole coltivazioni - Densità delle coltivazioni legnose

Table V: Surface and production of individual crops - Density of woody crops. Columns: Qualità di coltura, Superficie (integrante, ripetuta), Produzione (media per ettaro, totale in base al rendim. unit.), Qualità di coltura, Superficie (integrante, ripetuta), Produzione (media per ha., totale).

VI. - Produzione dei cereali

VII. - Produzione dei foraggi

Table VI: Production of cereals. Columns: Coltivazioni, Superficie complessiva, Produzione (media per ettaro, totale in base al rendim. unit.).

Table VII: Production of forage. Columns: Coltivazioni, Prod. Tot. (media 1923-'28, 1929), Prod. Accessoria, Prod. Tot. (media 1923-'28, 1929).

(*) Vedi « Avvertenze alle tavole »: pag. 3.

Table I: Dati generali. Columns include: 1. Dati geografici, 2. Popolazione (Censim. 21-IV-1931-IX), 3. Popolazione agricola, 4. Aziende agricole, 5. Bestiame.

II. - Superficie per qualità di coltura

Table II: Superficie per qualità di coltura. Columns: QUALITÀ DI COLTURA, SUPERFICIE (ettari) with sub-columns for semiplici and con piante legnose.

III. - Ripartizione superficie seminativi

Table III: Ripartizione superficie seminativi. Columns: COLTIVAZIONI, SUPERFICIE (ettari) with sub-columns for intercalari and ripetute.

IV. - Superficie e densità delle colture legnose (*)

Table IV: Superficie e densità delle colture legnose. Columns: COLTIVAZIONI, SUPERFICIE INTEGRANTE, SUPERFICIE RIPETUTA.

V. - Superficie e produzione delle singole colture - Densità delle colture legnose

Table V: Superficie e produzione delle singole colture. Large table with columns for QUALITÀ DI COLTURA, SUPERFICIE, PRODUZIONE (quintali), and DENSITÀ.

VI. - Produzione dei cereali

Table VI: Produzione dei cereali. Columns: COLTIVAZIONI, SUPERFICIE, PRODUZIONE (q.) with sub-columns for media and totale.

VII. - Produzione dei foraggi

Table VII: Produzione dei foraggi. Columns: COLTIVAZIONI, PROD. TOT. with sub-columns for media and totale.

(*) Vedi « Avvertenze alle tavole »: pag. 3.

74. - LOMNAGO

REGIONE AGRARIA DI COLLINA

ZONA AGRARIA

DEL BASSO VAREOTTO ORIENTALE

Tab. III.

I. - Dati generali

Table I: General data including population statistics (1931-IX, 1931-IX), agricultural population, and agricultural holdings (1930-VIII).

II. - Superficie per qualità di coltura

III. - Ripartizione superficie seminativi

IV. - Superficie e densità delle colture legnose (*)

Tables II, III, and IV: Surface area by crop quality, distribution of sown surface, and surface and density of woody crops.

V. - Superficie e produzione delle singole coltivazioni - Densità delle coltivazioni legnose

Table V: Surface area and production of individual crops, including woody crop densities.

VI. - Produzione dei cereali

VII. - Produzione dei foraggi

Tables VI and VII: Production of cereals and forage.

(*) Vedi « Avvertenze alle tavole »: pag. 3.

75. - LONATE CEPPINO

REGIONE AGRARIA DI COLLINA

ZONA AGRARIA

Tav. III.

L. - Dati generali

DEL BASSO VAREOTTO ORIENTALE

Table with 5 main columns: 1. Dati geografici, 2. Popolazione, 3. Popolazione agricola, 4. Aziende agricole, 5. Bestiame. Includes geographical data, population statistics, agricultural holdings, and livestock counts.

II. - Superficie per qualità di coltura

Table showing surface area by crop quality. Columns: Qualità di coltura, Qualità di coltura (semplici, con piante legnose), Superficie (ettari), Totale.

III. - Ripartizione superficie seminativi

Table showing distribution of sown surface. Columns: Coltivazioni, Superficie (ettari), Ripetuta (colt., intercalari), Totale.

IV. - Superficie e densità delle colture legnose (*)

Table showing surface and density of leguminous crops. Columns: Coltivazioni, Superficie integrante (pura, prevalente, totale), Superficie ripetuta (secondaria, promiscua, piante nelle tare e sparse).

V. - Superficie e produzione delle singole coltivazioni - Densità delle coltivazioni legnose

Large table showing surface and production of individual crops. Columns: Qualità di coltura, Superficie (ettari), Produzione (quintali), Densità delle coltivazioni legnose.

(*) 78 % trifoglio prat., 22 % erba medica. - (*) Granoturco da foraggio e trifoglio inc. - (*) 46,2 % irrigui. - (*) Altri prodotti da colture legnose, rispettiv. nel sessennio 1923-'28 e nell'anno 1929: legna da ardere, q. 296 e q. 244; strame per lettiera, q. 15 e q. 15. (*) Strame per lettiera, 1923-'28, q. 160; 1929, q. 160.

VI. - Produzione dei cereali

Table showing production of cereals. Columns: Coltivazioni, Superficie complessiva (ettari), Produzione (q.) per ettaro, Totale in base al rend. unit.

VII. - Produzione dei foraggi

Table showing production of forage. Columns: Coltivazioni, Prod. Tot. (media 1923-'28, 1929), Produz. Accessoria, Prod. Tot. (media 1923-'28, 1929).

(*) Vedi « Avvertenze alle tavole »: pag. 3.

76. - LOZZA

REGIONE AGRARIA DI COLLINA

ZONA AGRARIA

Tav. III.

I. - Dati generali

DEL BASSO VARESSO ORIENTALE

Table I: Dati generali. Columns include: 1. Dati geografici, 2. Popolazione (Presente, Residente), 3. Popolazione agricola, 4. Aziende agricole, 5. Bestiame.

II. - Superficie per qualità di coltura

III. - Ripartizione superficie seminativi

IV. - Superficie e densità delle colture legnose (*)

Table II: Superficie per qualità di coltura. Columns: Qualità di coltura, Sempliot, con piante legnose, totale.

Table III: Ripartizione superficie seminativi. Columns: Coltivazioni, Superficie integrante, Superficie ripetuta, Totale.

Table IV: Superficie e densità delle colture legnose. Columns: Coltivazioni, Superficie integrante (pura, prevalente, totale), Superficie ripetuta.

V. - Superficie e produzione delle singole coltivazioni - Densità delle coltivazioni legnose

Table V: Superficie e produzione delle singole coltivazioni. Columns: Qualità di coltura, Superficie (integrante, ripetuta), Produzione (media per ettaro, totale in base al rendim. unit.).

VI. - Produzione dei cereali

VII. - Produzione dei foraggi

Table VI: Produzione dei cereali. Columns: Coltivazioni, Superficie complessiva, Produzione (media per ettaro, totale).

Table VII: Produzione dei foraggi. Columns: Coltivazioni, Prod. Tot., Produzione Accessoria, Prod. Tot.

(*) Vedi « Avvertenze alle tavole »: pag. 3.

77. - MALNATE

REGIONE AGRARIA DI COLLINA

ZONA AGRARIA

DEL BASSO VAREOTTO ORIENTALE

Tav. III.

I. - Dati generali

Table I: General data. Columns include: 1. Dati geografici (Geographical data), 2. Popolazione (Population), 3. Popolazione agricola (Agricultural population), 4. Azienda agricola (Agricultural enterprise), 5. Bestiame (Livestock).

II. - Superficie per qualità di coltura

Table II: Surface by quality of cultivation. Columns: Qualità di coltura (Quality of cultivation), Superficie (ettari) (Surface in hectares), including sub-columns for simple and complex qualities.

III. - Ripartizione superficie seminativi

Table III: Distribution of sown surface. Columns: Coltivazioni (Cultivations), Superficie (ettari) (Surface in hectares), Ripetuta (Repetitive).

IV. - Superficie e densità delle colture legnose (*)

Table IV: Surface and density of woody crops. Columns: Coltivazioni (Cultivations), Superficie (ettari) (Surface in hectares), Ripetuta (Repetitive).

V. - Superficie e produzione delle singole coltivazioni - Densità delle coltivazioni legnose

Table V: Surface and production of individual cultivations - Density of woody cultivations. Large table with multiple columns for quality, surface, and production.

VI. - Produzione dei cereali

Table VI: Production of cereals. Columns: Coltivazioni (Cultivations), Superficie (ettari) (Surface in hectares), Produzione (q.) (Production in quintals).

VII. - Produzione dei foraggi

Table VII: Production of forage. Columns: Coltivazioni (Cultivations), Superficie (ettari) (Surface in hectares), Produzione (q.) (Production in quintals).

(*) Vedi « Avvertenze alle tavole »: pag. 3.

78. - MORAZZONE

REGIONE AGRARIA DI COLLINA

ZONA AGRARIA

Tav. III.

I. - Dati generali

DEL BASSO VAREOTTO ORIENTALE

Table I: General Data. Columns include geographical data (1), population (2), agricultural population (3), agricultural holdings (4), and livestock (5).

II. - Superficie per qualità di coltura

III. - Ripartizione superficie seminativi

IV. - Superficie e densità delle colture legnose (*)

Table II: Surface by crop quality. Columns: Quality of crop, Simple crops, Crops with woody plants, Total.

Table III: Distribution of sown surface. Columns: Cultivations, Surface (integral, in sown crops, in woody crops, total).

Table IV: Surface and density of woody crops. Columns: Cultivations, Surface (pure, prevalent, mixed, secondary), Density (n. plants/ha).

V. - Superficie e produzione delle singole coltivazioni - Densità delle coltivazioni legnose

Table V: Surface and production of individual crops - Density of woody crops. Large table with columns for crop quality, surface, production (1923-28, 1929), and density.

VI. - Produzione dei cereali

VII. - Produzione dei foraggi

Table VI: Production of cereals. Columns: Cultivations, Surface, Production (1923-28, 1929).

Table VII: Production of forage. Columns: Cultivations, Production (1923-28, 1929), Accessory production.

(*) Vedi « Avvertenze alle tavole »: pag. 3.

79. - TRADATE

REGIONE AGRARIA DI COLLINA

ZONA AGRARIA

DEL BASSO VAREOTTO ORIENTALE

Tab. III.

I. - Dati generali

Table I: General data including geographical coordinates, population, agricultural population, agricultural holdings, and livestock statistics.

II. - Superficie per qualità di coltura

Table II: Surface area by quality of cultivation, categorized by type of cultivation and total area.

III. - Ripartizione superficie seminativi

Table III: Distribution of sown surface area, showing detailed breakdown of various crops and their respective areas.

IV. - Superficie e densità delle colture legnose (*)

Table IV: Surface area and density of woody crops, including detailed data on various tree species and their yields.

V. - Superficie e produzione delle singole coltivazioni - Densità delle coltivazioni legnose

Table V: Surface area and production of individual crops, including detailed data on various agricultural products and their yields.

VI. - Produzione dei cereali

Table VI: Production of cereals, showing detailed data on wheat, rice, and other grain crops.

VII. - Produzione dei foraggi

Table VII: Production of forage, including detailed data on various types of forage crops and their yields.

(*) Vedi « Avvertenze alle tavole »: pag. 3.

80. - VARESE

REGIONE AGRARIA DI COLLINA

ZONA AGRARIA

Tav. III.

I. - Dati generali

DEL BASSO VARESSOTTO ORIENTALE

Table I: Dati generali. Columns: 1. Dati geografici, 2. Popolazione (Censim. 21-IV-1931-IX), 3. Popolazione agricola (Censim. 21-IV-1931-IX), 4. Aziende agricole (Censim. agr. 19-III-1930-VIII), 5. Bestiame (Censim. agr. 19-III-1930-VIII).

II. - Superficie per qualità di coltura

III. - Ripartizione superficie seminativi

IV. - Superficie e densità delle colture legnose (*)

Table II: Superficie per qualità di coltura. Columns: QUALITÀ DI COLTURA, SUPERFICIE (ettari) (Qualità di coltura, totale).

Table III: Ripartizione superficie seminativi. Columns: COLTIVAZIONI, SUPERFICIE (ettari) (nel colt. seminativi, nelle colt. legn. spec., totale).

Table IV: Superficie e densità delle colture legnose. Columns: COLTIVAZIONI, SUPERFICIE INTEGRANTE, SUPERFICIE RIPETUTA (a coltura specializzata, a coltura promiscua, piante nelle tare e sparse).

V. - Superficie e produzione delle singole colture - Densità delle colture legnose

Table V: Superficie e produzione delle singole colture. Columns: N. elenco coltiva., QUALITÀ DI COLTURA, SUPERFICIE (ettari), PRODUZIONE (quintali), N. elenco coltiva., QUALITÀ DI COLTURA, SUPERFICIE (ettari), PRODUZIONE (quintali).

VI. - Produzione dei cereali

VII. - Produzione dei foraggi

Table VI: Produzione dei cereali. Columns: COLTIVAZIONI, SUPERFICIE complessiva (ettari), PRODUZIONE (q.) (media per ettaro, totale in base al rend. unit.).

Table VII: Produzione dei foraggi. Columns: COLTIVAZIONI, PROD. TOT. (1923-28, 1929), PROD. ACCESSORIA (1923-28, 1929).

(*) Vedi « Avvertenze alle tavole »: pag. 3.

81. - VEDANO OLONA

REGIONE AGRARIA DI COLLINA

ZONA AGRARIA

DEL BASSO VAREOTTO ORIENTALE

Tav. III.

I. - Dati generali

1. Dati geografici	2. Popolazione (Censim. 21-IV-1981-IX)		3. Popolazione agricola (*) (Censim. 21-IV-1981-IX)			4. Aziende agricole (*) (Cens. agr. 9-III-1930-VIII)					5. Bestiame (*) (Censim. agr. 19-III-1930-VIII)			
	Presente:		Posiz. profes. capo famiglia	Fami- glio	Com- ponenti	Classi di ampiezza		Num.	Superf. ha.	Sistema di condiz.	Num.	Superf. ha.	Bovini N.	Bovini:
Giacitura prev. del territorio: <i>Collina</i> Posizione geografica del Centro princ. (lat. 45° 46' long. -3° 34')	In complesso 2.808		Cond. terreni propri 89	204		1. Fino a 0,50 ha	322	78	Economia diretta 203	232		Equini 106	Vitelli e vitelle sotto l'anno 63	
	Per km.² di superf. agr. e forest. 411		Fittavoli 42	221		2. da 0,51 a 1	112	80	Affitto 261	156		Maiali 28	Manzette, manze e giovenche 30	
	Del centri 2.778		Coloni 19	79		3. da 1,01 a 5	118	189	Colonie 1			Ovini 24	Vacche 168	
	Delle case sparse 150		Altri addetti 4	21		4. da 5,01 a 10	4	27	Mista 112	127		Caprini 118	Manzi e buoi 10	
Altitudine s/m del territorio minima = 270 preval. (*) = 300-350 del Centro principale (*) = 360	Residente:		Totale 104 (*) 328			5. da 10,01 a 20	8	36						Torelli e tori 3
	In complesso 3.114		(*) Per km.² territoriale di superf. agr. e forest. 473			6. da 20,01 a 50	2	49						
		Per km.² di superf. agr. e forest. 473		Totale 877			7. da 50,01 a 100							
		Per km.² di superf. agr. e forest. 473		Totale 515			8. da 100,01 a 500							
				Totale 877			9. oltre 500							
				Totale 515										
				Totale 877										
				Totale 515										

II. - Superficie per qualità di coltura

III. - Ripartizione superficie seminativi

IV. - Superficie e densità delle colture legnose (*)

QUALITÀ DI COLTURA	SUPERFICIE (ettari)			COLTIVAZIONI	SUPERF. INTEGRANTE (ettari)	SUPERF. RIPETUTA COLTIVAZIONI INTERCALARI (ettari)			SUPERFICIE INTEGRANTE a coltura specializzata				SUPERFICIE RIPETUTA a coltura promiscua e piante nelle tare e sparse				
	Qualità di coltura		totale			nel seminativi	nelle colt. legn. spec.	totale	pura		mista		secondaria	a coltura promiscua		piante nelle tare e sparse	
	semplici	con piante legnose							in medio per ha.	prevalente	totale (colonne 2+4)	in medio per ha.		in medio per ha.	in medio per ha.	in medio per ha.	
1. Seminativi	71	284	355	1. Cereali	216	12	19	1. Viti				6 (1) 700					
2. Prati permanenti	56	18	74	2. Coltiv. industriali	39	2	2	2. Olivi									
3. Prati-pascoli perm.	-	-	-	3. Altre coltivazioni	85	7	7	3. Agrumi									
4. Pascoli permanenti	-	-	-	4. Foraggiere	9	-	-	4. Gelai				292 (2) 170					
5. Colture legnose specializzate	4	4	4	5. Riposi con o senza pasco	9	-	-	5. Fruttiferi				4 (3) 12					
6. Boschi (compresi i castagneti da frutto)	-	170	170	Tare	6	-	-	6. Piante ornament.				55					
7. Incolti produttivi	-	55	55	Tare	6	-	-	7. Altre									
Totale	127	531	658	Tare	6	-	-	8. Vivaia, canneti, ecc.									
Superficie agraria e forestale	-	-	658	Tare	6	-	-	9. Tare									
8. Superficie improduttiva	-	-	54	Totale	6	-	-	Superficie complessiva	4								
Superficie territoriale	-	-	712	Superficie complessiva	6	-	-										

V. - Superficie e produzione delle singole coltivazioni - Densità delle coltivazioni legnose

N. elenco coltivaz. (*)	QUALITÀ DI COLTURA E COLTIVAZIONI	SUPERFICIE (ettari)		PRODUZIONE (quintali)					N. elenco coltivaz. (*)	QUALITÀ DI COLTURA E COLTIVAZIONI	SUPERFICIE (ettari)				PRODUZIONE (quintali)				
		integrante	ripetuta	media per ettaro		totale in base al rendim. unit.		a coltura pura			a coltura mista prevalente	totale	ripetuta		media per ha. sulla superf. integ. a colt. pura (col. 9)		totale (relat. alle superf. di cui alle colt. 5+6+7+8)		
				1923-28	1929	1923-28 (col. 3+4) x (col. 7)	1929 (col. 3+4) x (col. 8)						1923-28	1929	(*) 1923-28	1929	(*) 1923-28	1929	
1	Seminativi Semplici e con piante legnose																		
2	Frumento tenero	84	-	16,4	16,4	17,8	1.377	1.438											
3	Frumento duro	-	-	-	-	-	-	-											
4	Segale	12	-	16,4	16,4	17,8	107	308	49										
5	Orzo	-	-	-	-	-	-	-											
6	Avena	9	-	16,0	16,0	17,0	144	163	50										
7	Riso (risone)	-	-	-	-	-	-	-											
8	Grano duro maggengo	111	-	23,2	23,2	24,5	2.579	2.716	51										
9	Grano duro cinquantino	-	12	-	10,0	16,9	120	181	52										
10	Altri cereali	-	-	-	-	-	-	-	53										
11	Barbabietole da zucchero	-	-	-	-	-	-	-	54										
12	Canapa seme	-	-	-	-	-	-	-	55										
13	Canapa f. tiglio	-	-	-	-	-	-	-	56										
14	Lino seme	-	-	-	-	-	-	-	57										
15	Lino f. tiglio	-	-	-	-	-	-	-	58										
16	Tabacco	-	-	-	-	-	-	-	59										
17	Altre coltivazioni industriali	-	-	-	-	-	-	-	60										
18	Patate	39	-	130,4	130,4	134,7	5.084	2.254	61										
19	Fave da seme	-	-	-	-	-	-	-	62										
20	Fagioli	-	-	-	-	-	-	-	63										
21	Ceci	-	-	-	-	-	-	-	64										
22	Cicerchie	-	-	-	-	-	-	-	65										
23	Lenticchie	-	-	-	-	-	-	-	66										
24	Lupini	-	-	-	-	-	-	-	67										
25	Piselli	-	-	-	-	-	-	-	68										
26	Vicia	-	-	-	-	-	-	-	69										
27	Altre leguminose da granella	-	-	-	-	-	-	-	70										
28	Legumi freschi da sgusciare	-	-	-	-	-	-	-	71										
29	Asparagi	-	-	-	-	-	-	-	72										
30	Carofani	-	-	-	-	-	-	-	73										
31	Cardi, finocchi e sedani	-	-	-	-	-	-	-	74										
32	Cavoli	2	-	48,0	48,0	51,0	96	102	75										
33	Cavolfiori	-	-	-	-	-	-	-	76										
34	Cipolle e aglio	-	-	-	-	-	-	-	77										
35	Pomodori	-	-	-	-	-	-	-	78										
36	Peperoni e cocomeri	-	-	-	-	-	-	-	79										
37	Altri ortaggi	-	-	-	-	-	-	-	80										
38	Orti familiari (*)	6	-	0,9	0,9	0,9	5,4	5,4	81										
39	Fiori (*) e foglie da profum.	4	-	3,0	3,0	3,0	12,0	12,0	82										
40	Colt. ora. e per fronda verde (*)	-	-	-	-	-	-	-	83										
41	Altre coltivazioni	-	-	-	-	-	-	-	84										
42	Prati avvicendati (*)	85	-	60,5	60,5	62,6	5.140	5.320	85										
43	Id. Id. (anno d'imp.)	85	-	20,1	20,1	20,8	1.705	1.768	86										
44	Prati annuali; intercalari (*)	7	-	21,0	21,0	23,0	147	161	87										
45	Riposi con o senza pascolo	9	-	-	-	-	-	-	88										
46	Tare	-	-	-	-	-	-	-	89										
	Totale	355							90										
	Prati, prati-pasc. e pasco-perm. Semplici e con piante legnose								91										
47	Prati permanenti (*)	74	-	61,1	61,1	63,8	4.522	4.723	92										
48	Prati-pascoli permanenti	-	-	-	-	-	-	-	93										
49	Pascoli permanenti	-	-	-	-	-	-	-	94										
50	Nelle tare, riposi, incolti, ecc. (*)	-	-	-	-	-	-	-	95										
51	Tare	227	-	2,4	2,4	2,5	641	664	96										
	Totale	74							97										
	Superficie agraria e forestale								98										

(*) Prev. rose; nelle colt. legn. specializ. - (*) 70% trifoglio prat., 30% erba medica. - (*) Granoturco da foraggio. - (*) 23,0% irrigui. - (*) 25,0% uva da tavola, 7,5% per consumo diretto. - (*) Piante diverse. - (*) Altri prodotti da colture legnose, rispettiv. nel biennio 1923-28 e nell'anno 1929: segna da ardere, q. 179 e q. 483; strame per lettiera, q. 27 e q. 2

Table I: Dati generali. Columns: 1. Dati geografici, 2. Popolazione (Censim. 21-IV-1931-IX), 3. Popolazione agricola (*), 4. Aziende agricole (*), 5. Bestiame (*).

II. - Superficie per qualità di coltura

III. - Ripartizione superficie seminativi

IV. - Superficie e densità delle colture legnose (*)

Table II: Superficie per qualità di coltura. Columns: QUALITÀ DI COLTURA, SUPERFICIE (ettari) - Qualità di coltura (semplici, con piante legnose), totale.

Table III: Ripartizione superficie seminativi. Columns: COLTIVAZIONI, SUPERFICIE (ettari) - nel seminativi, nelle colt. legn. spec., totale.

Table IV: Superficie e densità delle colture legnose (*). Columns: COLTIVAZIONI, SUPERFICIE INTEGRANTE (pura, prevalente, totale), SUPERFICIE RIPETUTA (secondaria, totale), piante nelle tare e sparse.

V. - Superficie e produzione delle singole coltivazioni - Densità delle coltivazioni legnose

Table V: Superficie e produzione delle singole coltivazioni - Densità delle coltivazioni legnose. Columns: N. elenco coltivaz. (*), QUALITÀ DI COLTURA, SUPERFICIE (ettari), PRODUZIONE (quintali), N. elenco coltivaz. (*).

(*) Preval. rose nelle colt. legn. specializ. - (*) 67% trifoglio prat.; 33% erba medica. - (*) Granoturco da foraggio e trifoglio inc. - (*) 29,8% uva da tavola, 7,0% per consumo diretto. - (*) Piante diverse. - (*) Altri prodotti da colture legnose, rispettiv. nel sessennio 1923-28 e nell'anno 1929: legna da ardere, q. 1.394 e q. 1.785; stame per lettiera, q. 50 e q. 61. - (*) Stame per lettiera: 1923-28, q. 1.072; 1929, q. 1.085.

VI. - Produzione dei cereali

VII. - Produzione dei foraggi

Table VI: Produzione dei cereali. Columns: COLTIVAZIONI, SUPERFICIE (ettari), PRODUZIONE (q.) - media per ettaro, totale in base al rend. unit.

Table VII: Produzione dei foraggi. Columns: COLTIVAZIONI, PROD. TOT. (1923-28, 1929), PROD. ACCESSORIA, PROD. TOT. (1923-28, 1929).

(*) Vedi « Avvertenze alle tavole »: pag. 3.

Segue **TAVOLA III**

COMUNI DELLA ZONA AGRARIA LXXXIII - COLLINE GALLARATESI

- | | |
|--------------------------|-------------------------------|
| 83. Albizzate | 91. Jerago con Orago |
| 84. Arsago | 92. Mornago |
| 85. Besnate | 93. Oggiona con Santo Stefano |
| 86. Cairate | 94. Sesto Calende |
| 87. Casale Litta | 95. Solbiate Arno e Monte |
| 88. Cassano Magnago | 96. Sumirago |
| 89. Cavària con Premezzo | 97. Vergiate |
| 90. Golasecca | |
-

83. - ALBIZZATE

REGIONE AGRARIA DI COLLINA

ZONA AGRARIA

Tav. III.

I. - Dati generali

DELLE COLLINE GALLARATESI

Table I: Dati generali. Columns include: 1. Dati geografici, 2. Popolazione, 3. Popolazione agricola, 4. Aziende agricole, 5. Bestiame.

II. - Superficie per qualità di coltura

III. - Ripartizione superficie seminativi

IV. - Superficie e densità delle colture legnose

Table II: Superficie per qualità di coltura. Columns: Qualità di coltura, Qualità di coltura (semplici, con piante legnose), totale.

Table III: Ripartizione superficie seminativi. Columns: Coltivazioni, Superficie integrante, Superficie ripetuta.

Table IV: Superficie e densità delle colture legnose. Columns: Coltivazioni, Superficie integrante (pura, prevalente, totale), Superficie ripetuta.

V. - Superficie e produzione delle singole coltivazioni - Densità delle coltivazioni legnose

Table V: Superficie e produzione delle singole coltivazioni. Columns: Qualità di coltura, Superficie (integrante, ripetuta), Produzione (media per ettaro, totale in base al rendim. unit.).

VI. - Produzione dei cereali

VII. - Produzione dei foraggi

Table VI: Produzione dei cereali. Columns: Coltivazioni, Superficie complessiva, Produzione (media per ettaro, totale).

Table VII: Produzione dei foraggi. Columns: Coltivazioni, Prod. tot., Prod. accessoria.

(*) Vedi « Avvertenze alle tavole »: pag. 3.

84. - ARSAGO

REGIONE AGRARIA DI COLLINA

ZONA AGRARIA

Tab. III.

I. - Dati generali

DELLE COLLINE GALLARATESI

Table I: Dati generali. Columns include: 1. Dati geografici, 2. Popolazione (Censim. 21-IV-1931-IX), 3. Popolazione agricola (*), 4. Aziende agricole (*), 5. Bestiame (*).

II. - Superficie per qualità di coltura

III. - Ripartizione superficie seminativi

IV. - Superficie e densità delle colture legnose (*)

Table II: Superficie per qualità di coltura. Columns: QUALITÀ DI COLTURA, SUPERFICIE (ettari), Qualità di coltura (semplici, con piante legnose, totale).

Table III: Ripartizione superficie seminativi. Columns: COLTIVAZIONI, SUPERFICIE INTEGRANTE (ettari), nel seminativi, nelle colt. legn. spec., totale.

Table IV: Superficie e densità delle colture legnose (*). Columns: COLTIVAZIONI, SUPERFICIE INTEGRANTE (a coltura specializzata, pura, prevalente, mista, secondaria), SUPERFICIE RIPETUTA (a coltura promiscua, piante nelle tare e sparse).

V. - Superficie e produzione delle singole coltivarioni - Densità delle coltivarioni legnose

Table V: Superficie e produzione delle singole coltivarioni. Columns: N. elenco coltivarioni (*), QUALITÀ DI COLTURA E COLTIVAZIONI, SUPERFICIE (ettari), PRODUZIONE (quintali), N. elenco coltivarioni (*).

VI. - Produzione dei cereali

VII. - Produzione dei foraggi

Table VI: Produzione dei cereali. Columns: COLTIVAZIONI, SUPERFICIE complessiva (ettari), PRODUZIONE (q.) (media per ettaro, totale in base al rend. unit.).

Table VII: Produzione dei foraggi. Columns: COLTIVAZIONI, PROD. TOT. (media 1923-'28, 1929), PROD. ACCESSORIA, PROD. TOT. (media 1923-'28, 1929).

(*) Vedi « Avvertenze alle tavole »: pag. 3.

85. - BESNATE

REGIONE AGRARIA DI COLLINA

ZONA AGRARIA

Tav. III.

L - Dati generali

DELLE COLLINE GALLARATESI

Table with 5 main columns: 1. Dati geografici, 2. Popolazione (Censim. 21-IV-1931-IX), 3. Popolazione agricola (*), 4. Aziende agricole (*), 5. Bestiame (*). Includes geographical data, population statistics, agricultural enterprises, and livestock counts.

II - Superficie per qualità di coltura

Table showing surface area by quality of cultivation. Columns include quality of cultivation, simple, with leguminous plants, and total surface area.

III - Ripartizione superficie seminativi

Table showing the distribution of sown surface. Columns include cultivation types, surface area, and total surface area.

IV - Superficie e densità delle colture legnose (*)

Table showing surface area and density of woody crops. Columns include cultivation types, surface area, and density of plants.

V - Superficie e produzione delle singole coltivazioni - Densità delle coltivazioni legnose

Large table showing surface area and production of individual cultivations. Columns include cultivation quality, surface area, production (quintals), and density of woody crops.

VI - Produzione dei cereali

Table showing the production of cereals. Columns include cultivation types, surface area, and production (quintals).

VII - Produzione dei foraggi

Table showing the production of forage. Columns include cultivation types, surface area, and production (quintals).

(*) Vedi « Avvertenze alle tavole »: pag. 3.

86. - CAIRATE

ZONA AGRARIA

REGIONE AGRARIA DI COLLINA

DELLE COLLINE GALLARATESI

Tav. III.

I. - Dati generali.

Table I: General data. Columns include: 1. Dati geografici, 2. Popolazione (Censim. 21-IV-1931-IX), 3. Popolazione agricola (*), 4. Aziende agricole (*), 5. Bestiame (*).

II. - Superficie per qualità di coltura

Table II: Surface by quality of cultivation. Columns: QUALITÀ DI COLTURA, SUPERFICIE (ettari) - Qualità di coltura (semplici, con piante legnose), totale.

III. - Ripartizione superficie seminativi

Table III: Distribution of sown surface. Columns: COLTIVAZIONI, SUPERF. RIPETUTA COLTIVAZIONI INTERCALARI (in semi-nativi, nelle colt. legn. spec., totale).

IV. - Superficie e densità delle colture legnose (*)

Table IV: Surface and density of woody crops. Columns: COLTIVAZIONI, SUPERFICIE INTEGRANTE (pura, prevalente, mista), SUPERFICIE RIPETUTA (a coltura promiscua, piante nelle tare e sparse).

V. - Superficie e produzione delle singole coltivazioni - Densità delle coltivazioni legnose

Table V: Surface and production of individual crops - Density of woody crops. Columns: N. elenco coltivaz., QUALITÀ DI COLTURA, SUPERFICIE (Integrante, ripetuta), PRODUZIONE (media per ettaro, totale in base al rendim. unit.), N. elenco coltivaz., QUALITÀ DI COLTURA, SUPERFICIE (Integrante, ripetuta), PRODUZIONE (media per ha. sulla superf. integ. a colt. pura, totale).

VI. - Produzione dei cereali

Table VI: Production of cereals. Columns: COLTIVAZIONI, SUPERFICIE complessiva (ettari), PRODUZIONE (q.) - media per ettaro, totale in base al rendim. unit.

VII. Produzione dei foraggi

Table VII: Production of forage. Columns: COLTIVAZIONI, PROD. TOT. (1923-'28, 1929), PROD. ACCESSORIA, PROD. TOT. (1923-'28, 1929).

(*) Vedi « Avvertenze alle tavole »: pag. 3.

88. - CASSANO MAGNAGO

REGIONE AGRARIA DI COLLINA

ZONA AGRARIA

Tav. III.

L. - Dati generali.

DELLE COLLINE GALLARATESI

Table with 5 main columns: 1. Dati geografici, 2. Popolazione (Censim. 21-IV-1961-IX), 3. Popolazione (*), 4. Aziende agricole (*), 5. Bestiame (*). Includes geographical data, population statistics, agricultural enterprises, and livestock counts.

II. - Superficie per qualità di coltura

III. - Ripartizione superficie seminativi

IV. - Superficie e densità delle colture legnose (*)

Table II: Superficie per qualità di coltura. Columns: Qualità di coltura, Qualità di coltura (semplici, con piante legnose), totale. Rows: 1. Seminativi, 2. Prati permanenti, etc.

Table III: Ripartizione superficie seminativi. Columns: COLTIVAZIONI, SUPERFICIE INTEGRANTE, SUPERF. RIPETUTA COLTIVAZIONI INTERCALARI. Rows: 1. Coltiv. avvicendate, 2. Cereali, etc.

Table IV: Superficie e densità delle colture legnose (*). Columns: COLTIVAZIONI, SUPERFICIE INTEGRANTE (pura, prevalente, mista), SUPERFICIE RIPETUTA. Rows: 1. Viti, 2. Sotegni vivi, etc.

V. - Superficie e produzione delle singole coltivarioni - Densità delle coltivarioni legnose

Table V: Superficie e produzione delle singole coltivarioni. Columns: N. elenco coltiva., QUALITÀ DI COLTURA, SUPERFICIE (integrante, ripetuta), PRODUZIONE (media per ettaro, totale in base al rendim. unit.). Rows: 1. Frumento tenero, 2. Segale, etc.

(*) Ha. 6 miglio; ha. 2 panico. - (*) Produz. totali, rispettiv. nel sessennio 1923-'28 e nell'anno 1929: miglio q. 64 e q. 76; panico, q. 25 e q. 29. - (*) Preval. rose; nelle colt. legn. specializz. - (*) 72% trifoglio prat.; 28% erba medica. - (*) Miglio e ravizzone. - (*) Trifoglio inc. e granoturco da foraggio. - (*) 21,7% irrigui. - (*) 16,2% uva da tavola, 8,3% per consumo diretto. - (*) Piante diverse. - (*) Altri prodotti da colture legnose, rispettiv. nel sessennio 1923-'28 e nell'anno 1929: legna da ardere, q. 1.120 e q. 1.120; stame per lettiera, q. 90 e q. 90. - (*) Strame per lettiera: 1923-'28, q. 510; 1929, q. 510.

VI. - Produzione dei cereali

VII. - Produzione dei foraggi

Table VI: Produzione dei cereali. Columns: COLTIVAZIONI, SUPERFICIE complessiva, PRODUZIONE (q.) (media per ettaro, totale in base al rendim. unit.). Rows: 1. Frumento, 2. Riso (risone), etc.

Table VII: Produzione dei foraggi. Columns: COLTIVAZIONI, PROD. TOT. (1923-'28, 1929), PROD. ACCESSORIA. Rows: 1. Prati avvicendati, 2. Id. anno d'imp., etc.

(*) Vedi « Avvertenze alle tavole »: pag. 3.

89. - CAVÀRIA CON PREMEZZO

REGIONE AGRARIA DI COLLINA

ZONA AGRARIA

Tav. III.

I. - Dati generali

DELLE COLLINE GALLARATESI

1. Dati geografici	2. Popolazione (Censim. 21-VI-1981-IX)		3. Popolazione agricola (*) (Censim. 21-IV-1981-IX)			4. Aziende agricole (*) (Censim. agr. 19-III-1980-VIII)					5. Bestiame (*) (Censim. agr. 19-III-1980-VIII)		
	Presente:		Posit. profess. capo famiglia	Famiglie	Componenti	Classi di ampiezza	Num.	Superf. ha.	Sistema di conduz.	Num.	Superf. ha.	Bovini N.	Equini
Giacitura prev. del territ.: <i>Bassa collina</i> Posizione geografica { lat. 45° 41' del Centro prin. (*) } long. -3° 38' Altimetria s/m { massima m. 320 del territorio } minima > 257 preval. (*) > 265-300 del Centro principale (*) > 268	In complesso	1.549	Cond. terreni propri	40	172	1. Fino a 0,50 ha.	102	15	Economia diretta	112	108	Bovini N.	153
	Per km² territoriale	480	Pittavoli	8	34	2. da 0,51 > 1 >	41	30	Amitto	64	69	Equini	56
	di superf. agr. e forest.	520	Coloni	23	104	3. > 1,01 > 3 >	62	106	Colonie	-	-	Suini	23
	Del centri	1.063	Giornalieri	4	15	4. > 3,01 > 6 >	16	65	Mista	47	57	Ovini	4
	Delle case sparse	486	Altri addetti	-	-	5. > 5,01 > 10 >	2	12	Totale	233	233	Carrini	10
	Residente:		Totale	75 (*)	325	6. > 10,01 > 20 >	-	-					
	In complesso	1.575	(*) Per km² territoriale	101		7. > 20,01 > 50 >	-	-					
	Per km² territoriale	488	di superf. agr. e forest.	109		8. > 50,01 > 100 >	-	-					
	di superf. agr. e forest.	529				9. > 100,01 > 600 >	-	-					
						oltre 600	10.	-					
						Totale	233	233	Totale	233	233		

II. - Superficie per qualità di coltura

III. - Ripartizione superficie seminativi

IV. - Superficie e densità delle colture legnose (*)

QUALITÀ DI COLTURA	SUPERFICIE (ettari)			COLTIVAZIONI	SUPERF. RIPETUTA COLTIVAZIONI INTERCALARI (ettari)	SUPERFICIE INTEGRANTE												
	Qualità di coltura					SUPERF. INTEGRANTE (ettari)	a coltura specializzata				a coltura promiscua				piante nelle tare e sparse			
	semplici	con piante legnose	totale				pure	prevalente	totale (colonne 2-4)	secondaria	ettari	n. medio piante per ha.	ettari	n. medio piante per ha.	ettari	n. medio piante per ha.		
1. Seminativi	22	118	140	1. Cereali	88	8	1. Viti	1	(*) 3.500	-	-	-	-	1	(*) 300	-	-	
2. Prati permanenti	55	13	68	2. Coltiv. industriali	11	5	2. Olivi	-	-	-	-	-	-	-	-	-	-	
3. Prati-pascoli perm.	-	-	-	3. Altre coltivazioni	28	52	3. Agrumi	-	-	-	-	-	-	-	-	-	-	
4. Pascoli permanenti	-	-	-	4. Foraggio	9	9	4. Gelci	-	-	-	-	-	-	-	-	-	-	
5. Colture legnose specializzate	-	1	1	5. Riposi con o senza pascolo	9	9	5. Fruttiferi	-	-	-	-	-	-	-	-	-	-	
6. Boschi (compresi i castagneti da frutto)	-	39	39	Tare	9	9	6. Piante ornament.	-	-	-	-	-	-	-	-	-	-	
7. Incolti produttivi	-	50	50	6. Orti stabili, risale stab. ecc.	9	9	7. Altre	-	-	-	-	-	-	-	-	-	-	
Totale	77	291	368	Tare	9	9	8. Vivali, canneti, ecc.	-	-	-	-	-	-	-	-	-	-	
Superficie agraria e forestale	-	-	296	Totale	9	9	Superficie compless.	1	-	-	-	-	-	-	-	-	-	
8. Superficie improduttiva	-	-	25	Superficie complessiva	140	140												
Superficie territoriale	-	-	323															

V. - Superficie e produzione delle singole coltivazioni - Densità delle coltivazioni legnose

N. elenco coltivaz. (*)	QUALITÀ DI COLTURA E COLTIVAZIONI	SUPERFICIE (ettari)		PRODUZIONE (quintali)					N. elenco coltivaz. (*)	QUALITÀ DI COLTURA E COLTIVAZIONI	SUPERFICIE (ettari)				PRODUZIONE (quintali)				
		integrante	ripetuta	media per ettaro			totale in base al rendim. unit.	a coltura pura			a coltura mista prevalente	totale	ripetuta		media per ha. sulla superf. integ. a colt. pura (col. 8)		totale (relat. alle superf. di cui alle colt. 5-6+7-8)		
		1923-28	1929	1923-28	1929	(*) medio 1923-28 (col. 5+6) × col. 7	1929 (col. 5+6) × col. 8						a coltura mista secondaria	a coltura promiscua	nelle tare e sparse	1923-28	1929	(*) 1923-28	1929
1	Seminativi								1	Coltivazioni legnose									
2	Semplici e con piante legnose								2	a) superficie									
3	Frumento { tenero	32	-	15,4	-	15,4	16,9	494	540	b) n. medio piante per ha.									
4	Frumento { duro	-	-	-	-	-	-	-	-										
5	Segale	4	-	13,8	-	13,8	17,8	55	69	3.500	-	-	-	300	-	60,0	63,0 (*)	70 (*)	75
6	Orzo	-	-	-	-	-	-	-	-										
7	Avena	4	-	9,5	-	9,5	13,0	38	52										
8	Riso (risone)	-	-	-	-	-	-	-	-										
9	Granoturco { maggengo	43	-	22,9	-	22,9	24,4	986	1.051										
10	Granoturco { cinquantino	-	8	10,4	-	10,4	11,4	83	91										
11	Altri cereali	-	-	-	-	-	-	-	-										
12	Barbabetole da zucchero	-	-	-	-	-	-	-	-										
13	Canapa { seme	-	-	-	-	-	-	-	-										
14	Canapa { tiglio	-	-	-	-	-	-	-	-										
15	Lino { seme	-	-	-	-	-	-	-	-										
16	Lino { tiglio	-	-	-	-	-	-	-	-										
17	Tabacco	-	-	-	-	-	-	-	-										
18	Altre coltivazioni industriali	-	-	-	-	-	-	-	-										
19	Patate	11	-	134,0	-	134,0	140,5	1.474	1.546										
20	Fave da seme	-	-	-	-	-	-	-	-										
21	Fagioli	-	-	-	-	-	-	-	-										
22	Ceci	-	-	-	-	-	-	-	-										
23	Cicerchie	-	-	-	-	-	-	-	-										
24	Lenticchie	-	-	-	-	-	-	-	-										
25	Lupini	-	-	-	-	-	-	-	-										
26	Piselli	-	-	-	-	-	-	-	-										
27	Veccia	-	-	-	-	-	-	-	-										
28	Altre leguminose da granella	-	-	-	-	-	-	-	-										
29	Legumi freschi da scuolare	-	-	-	-	-	-	-	-										
30	Asparagi	-	-	-	-	-	-	-	-										
31	Carciofi	-	-	-	-	-	-	-	-										
32	Cardi, finocchi e sedani	-	-	-	-	-	-	-	-										
33	Cavoli	5	-	41,0	-	41,0	43,8	205	219										
34	Cavolfiori	-	-	-	-	-	-	-	-										
35	Cipolle e agli	-	-	-	-	-	-	-	-										
36	Pomodori	-	-	-	-	-	-	-	-										
37	Poponi e cocomeri	-	-	-	-	-	-	-	-										
38	Altri ortaggi	-	-	-	-	-	-	-	-										
39	Orti familiari (*)	9	-	0,9	-	0,9	0,0	8,1	8,1										
40	Fiori (*) { recisi	-	-	-	-	-	-	-	-										
41	Fiori (*) { e foglie da profum.	-	-	-	-	-	-	-	-										
42	Colt. orn. e per fronda verde (*)	-	-	-	-	-	-	-	-										
43	Altre coltivazioni	-	-	-	-	-	-	-	-										
44	Prati avvicendati (*)	23	-	58,7	-	58,7	62,8	1.350	1.445										
45	Id. id. (anno d'imp.)	-	22	21,7	-	21,7	23,3	479	518										
46	Erba: annuali (*); intercalari (*)	5	52	17,0	-	17,0	39,3	2.242	2.318										
47	Riposi con o senza pascolo	9	-	-	-	-	-	-	-										
48	Tare	9	-	-	-	-	-	-	-										
	Totale	140	-	-	-	-	-	-	-										
	Prati, prati-pasc. e pasc. perm. Semplici e con piante legnose	68	-	64,2	-	64,2	67,1	4.366	4.561										
	45 Prati permanenti (*)	-	-	-	-	-	-	-	-										
	46 Prati-pascoli permanenti	-	-	-	-	-	-	-	-										
	47 Pascoli permanenti	-	-	-	-	-	-	-	-										
	48 Nelle tare, riposi, incolti, ecc. (*)	-	92	3,1	-	3,1	3,1	287	287										
	Totale	68	-	-	-	-	-	-	-										
	Superficie agraria e forestale	-	-	-	-	-	-	-	-										

90. - GOLASECCA

REGIONE AGRARIA DI COLLINA

ZONA AGRARIA

Tav. III.

I. - Dati generali

DELLE COLLINE GALLARATESI

Table I: General data. Columns include: 1. Dati geografici (Geographical data), 2. Popolazione (Population), 3. Popolazione agricola (Agricultural population), 4. Aziende agricole (Agricultural enterprises), 5. Bestiame (Livestock).

II. - Superficie per qualità di coltura

III. - Ripartizione superficie seminativi

IV. - Superficie e densità delle colture legnose (*)

Table II: Surface by quality of cultivation. Columns: Qualità di coltura, Qualità di coltura (semplici, con piante legnose), totale.

Table III: Distribution of sown surface. Columns: Coltivazioni, Superficie integrante, Superficie ripetuta, totale.

Table IV: Surface and density of woody crops. Columns: Coltivazioni, Superficie integrante (pura, prevalente, mista), Superficie ripetuta.

V. - Superficie e produzione delle singole coltivazioni - Densità delle coltivazioni legnose

Table V: Surface and production of individual crops - Density of woody crops. Large table with multiple columns for crop types, surface area, and production.

VI. - Produzione dei cereali

VII. - Produzione dei foraggi

Table VI: Production of cereals. Columns: Coltivazioni, Produzione (q.), media per ettaro, totale in base al rend. unit.

Table VII: Production of forage. Columns: Coltivazioni, Prod. Tot., Produz. Accessoria, Prod. Tot.

(*) Vedi « Avvertenze alle tavole »: pag. 3.

91. - JERAGO CON ORAGO

REGIONE AGRARIA DI COLLINA

ZONA AGRARIA

Tav. III.

I. - Dati generali

DELLE COLLINE GALLARATESI

Table I: Dati generali. Columns include: 1. Dati geografici, 2. Popolazione (Censim. 21-IV-1981-IX), 3. Popolazione agricola (*), 4. Aziende agricole (*), 5. Bestiame (*).

II. - Superficie per qualità di coltura

III. - Ripartizione superficie seminativi

IV. - Superficie e densità delle colture legnose (*)

Table II: Superficie per qualità di coltura. Columns: QUALITÀ DI COLTURA, Qualità di coltura (semplici, con piante legnose, totale).

Table III: Ripartizione superficie seminativi. Columns: COLTIVAZIONI, SUPERF. RIPETUTA COLTIVAZIONI INTERCALARI (nel seminativi, nelle colt. legn. spec., totale).

Table IV: Superficie e densità delle colture legnose (*). Columns: COLTIVAZIONI, SUPERFICIE INTEGRANTE (pura, prevalente, totale, secondaria), SUPERFICIE RIPETUTA (a coltura promiscua, piante nelle tare sparse).

V. - Superficie e produzione delle singole coltivazioni - Densità delle coltivazioni legnose

Table V: Superficie e produzione delle singole coltivazioni - Densità delle coltivazioni legnose. Columns: N. elenco coltivaz. (*), QUALITÀ DI COLTURA, SUPERFICIE (integrante, ripetuta), PRODUZIONE (media per ettaro, totale in base al rendim. unit.), QUALITÀ DI COLTURA, SUPERFICIE (integrante, ripetuta), PRODUZIONE (media per ha. sulla superf. integ. a colt. pura).

(*) Preval. rose; nelle colt. legn. specializz. - (*) 81% trifoglio prat., 19% erba medica. - (*) Rottoli in parte, nell'anno stesso. - (*) Granoturco da foraggio. - (*) Preval. trifoglio inc. e granoturco da foraggio. - (*) 15,0% uva da tavola, 8,5% per consumo diretto. - (*) Piante diverse. - (*) Altri prodotti da colture legnose, rispettiv. nel sessennio 1923-'28 e nell'anno 1929: legna da ardere, q. 354 e q. 435. - (*) Strame per lettiera: 1923-'28, q. 126; 1929, q. 126.

VI. - Produzione dei cereali

VII. - Produzione dei foraggi

Table VI: Produzione dei cereali. Columns: COLTIVAZIONI, SUPERFICIE complessiva (ettari), PRODUZIONE (q.) (media per ettaro, totale in base al rend. unit.).

Table VII: Produzione dei foraggi. Columns: COLTIVAZIONI, PROD. TOT. (media 1923-'28, 1929), PROD. ACCESSORIA (media 1923-'28, 1929).

(*) Vedi « Avvertenze alle tavole »: pag. 3.

92. - MORNAGO

REGIONE AGRARIA DI COLLINA

ZONA AGRARIA

DELLE COLLINE GALLARATESI

Fav. III.

I. - Dati generali

Table I: General data. Columns include: 1. Dati geografici (Geographical data), 2. Popolazione (Population), 3. Popolazione agricola (Agricultural population), 4. Aziende agricole (Agricultural enterprises), 5. Bestiame (Livestock).

II. - Superficie per qualità di coltura

III. - Ripartizione superficie seminativi

IV. - Superficie e densità delle colture legnose (*)

Table II: Surface by quality of cultivation. Columns: Qualità di coltura (Quality of cultivation), Superficie (ettari) (Surface in hectares), Qualità di coltura (Quality of cultivation), Totale (Total).

Table III: Distribution of sown surface. Columns: Coltivazioni (Cultivations), Superficie (ettari) (Surface in hectares), Superficie ripartita (Surface distributed), Totale (Total).

Table IV: Surface and density of woody crops. Columns: Coltivazioni (Cultivations), Superficie (ettari) (Surface in hectares), Densità (Density).

V. - Superficie e produzione delle singole coltivazioni - Densità delle coltivazioni legnose

Table V: Surface and production of individual cultivations - Density of woody cultivations. Large table with multiple columns for quality of cultivation, surface, and production.

(*) Ravizzone. - (**) Preval. rose; nelle colt. legn. specializz. - (**) 92% trifoglio prat., 8% erba medica. - (**) Granoturco e barbabietole da foraggio. - (**) Preval. granoturco da foraggio e trifoglio inc. - (**) 6,0% irricuf. - (**) 19,6% uva da tavola, 8,1% per consumo diretto. - (**) Piante diverse. - (**) Altri prodotti di colture legnose, rispettiv. nel sessennio 1923-'28 e nell'anno 1929: legna da ardere, q. 600 e q. 628; stame per lettiera, q. 120 e q. 120. - (**) Stame per lettiera: 1923-'28, q. 538; 1929, q. 538.

VI. - Produzione dei cereali

VII. - Produzione dei foraggi

Table VI: Production of cereals. Columns: Coltivazioni (Cultivations), Superficie (ettari) (Surface in hectares), Produzione (q.) (Production in quintals).

Table VII: Production of forage. Columns: Coltivazioni (Cultivations), Produzione (q.) (Production in quintals), Prod. accessoria (Accessory production).

(*) Vedi « Avvertenze alle tavole »: pag. 3.

93. - OGGIONA CON SANTO STEFANO

REGIONE AGRARIA DI COLLINA

ZONA AGRARIA

DELLE COLLINE GALLARATESI

Tav. III.

I. - Dati generali

1. Dati geografici	2. Popolazione (Censim. 21-IV-1981-IX)		3. Popolazione agricola (*) (Censim. 21-IV-1981-IX)			4. Aziende agricole (*) (Censim. agr. 19-III-1980-VIII)						5. Bestiame (*) (Censim. agr. 19-III-1980-VIII)	
	Presente:	In complesso	Posiz. profess. capo famiglia	Fam. Com- ponde	Classi di ampiezza	Num.	Superf. ha.	Sistema di condus.	Num.	Superf. ha.	Bovini N.	Bovini:	
Giacitura prov. del territorio: <i>Collina</i>	In complesso	1.390	Condus. terreni propri	52	294	1. Fino a 0,50 ha.	70	15	Economia diretta	139	186	Vitelli e vitelle sotto l'anno . N.	32
Posizione geografica del Centro princ. (*)	Per km ² di superf. agr. e forest.	473	Fittavoli	17	92	2. da 0,51 a 1	80	22	Affitto	50	51	Mansette, manze e giovenche	7
Altimetria s/m del territorio	Del centri	1.180	Colonni	1	7	3. da 1,01 a 2	88	148	Colonia	-	-	Vacche	87
	Delle case sparse	160	Glornalleri	12	70	4. da 2,01 a 5	8	28	Mista	9	9	Manzi e buoi	45
del territorio preval. (*)	Residente:	In complesso	Altri addetti	-	-	5. da 5,01 a 10	-	-	Totale	198	246	Torelli e tori	-
	del Centro principale (*)	297	In complesso	1.292	Totale	6. da 10,01 a 20	-	-					
	Per km ² di superf. agr. e forest.	473	Totale	68	458	7. da 20,01 a 50	1	38					
		609	Totale	83	458	8. da 50,01 a 100	-	-					
			Totale	83	458	9. da 100,01 a 500	-	-					
			Totale	83	458	10. oltre 500	-	-					
			Totale	83	458	Totale	198	246					

II. - Superficie per qualità di coltura

QUALITÀ DI COLTURA	SUPERFICIE (ettari)		
	semplici	con piante legnose	totale
1. Seminativi	7	123	130
2. Prati permanenti	19	14	33
3. Prati-pascoli perm.	-	-	-
4. Pascoli permanenti	-	-	-
5. Colture legnose specializzate	-	2	2
6. Boschi (compresi stagni da frutto)	-	47	47
7. Incolti produttivi	-	42	42
Totale	26	238	264
Superficie agraria e forestale	-	-	254
8. Superficie improduttiva	-	-	10
Superficie territoriale	-	-	273

III. - Ripartizione superficie seminativi

COLTIVAZIONI	SUPERFICIE INTEGRANTE (ettari)	SUPERF. RIPETUTA COLTIVAZIONI INTERCALARI (ettari)		totale
		nel seminativi	nelle colt. legn. spec.	
1. Cereali	74	9	-	9
2. Coltiv. industriali	-	-	-	-
3. Altre coltivazioni	12	3	-	3
4. Foraggiere	27	54	-	54
5. Riposi con o senza pasco. Tare	11	-	-	-
Totale	124	66	-	190
6. Ortostabili, risale stab. ecc. Tare	-	-	-	-
Totale	124	66	-	190
Superficie complessiva	124	66	-	190

IV. - Superficie e densità delle colture legnose (*)

COLTIVAZIONI	SUPERFICIE INTEGRANTE				SUPERFICIE RIPETUTA			
	a coltura specializzata		a coltura promiscua		a coltura promiscua		piante nelle tare e sparse	
	ettari	n. medio piante per ha.	ettari	n. medio piante per ha.	ettari	n. medio piante per ha.	ettari	n. medio piante per ha.
1. Viti (Sostegni vivi)	2	18 500	-	-	-	-	-	-
2. Olivi	-	-	-	-	-	-	-	-
3. Agrumi	-	-	-	-	-	-	-	-
4. Gelsi	-	-	-	-	-	-	-	-
5. Fruttiferi	-	-	-	-	-	-	-	-
6. Piante ornament.	-	-	-	-	-	-	-	-
7. Altre	-	-	-	-	-	-	-	-
8. Vivali, canneti, ecc. Tare	-	-	-	-	-	-	-	-
Superficie complessiva	2	-	-	-	-	-	-	-

V. - Superficie e produzione delle singole coltivazioni - Densità delle coltivazioni legnose

N. elenco coltivaz. (*)	QUALITÀ DI COLTURA E COLTIVAZIONI	SUPERFICIE (ettari)		PRODUZIONE (quintali)						N. elenco coltivaz. (*)	QUALITÀ DI COLTURA E COLTIVAZIONI	SUPERFICIE (ettari)				PRODUZIONE (quintali)					
		Integrante	Ripetuta	media per ettaro		totale in base al rend. unit.		Integrante				ripetuta		media per ha. sulla superf. integr. a colt. pura (col. 3)		totale (relat. alle superf. di cui alle colt. 5+6+7+8)					
1	2	3	4	5	6	7	8	9	10	11	12	13	14	15	16	17	18	19	20		
Seminativi																					
<i>Semplici e con piante legnose</i>																					
1	Frumento { tenero	-	-	15,1	-	15,1	18,6	572	706	49	Viti	2	-	-	-	-	-	84,0	82,0	168	164
2	Frumento { duro	-	-	15,0	-	15,0	17,0	15	17	50	Olivi	3.500	-	-	-	-	-	-	-	-	-
3	Segale	1	-	15,5	-	15,5	17,5	31	35	51	Aranzi	-	-	-	-	-	-	-	-	-	-
4	Orzo	2	-	22,1	-	22,1	24,8	728	802	52	Mandarini	-	-	-	-	-	-	-	-	-	-
5	Avena	-	-	9,2	-	9,2	12,0	88	108	58	Limoni	-	-	-	-	-	-	-	-	-	-
6	Riso (risone)	-	-	-	-	-	-	-	-	54	Altri agrumi	-	-	-	-	-	-	-	-	-	-
7	Granoturco { maggengo	33	-	-	-	-	-	-	-	55	Gelsi	-	-	-	-	-	-	128	75	-	-
8	Granoturco { cinquantino	-	9	-	-	-	-	-	-	56	Mell.	-	-	-	-	-	-	6	-	-	-
9	Altri cereali	-	-	-	-	-	-	-	-	57	Peri	-	-	-	-	-	-	12	6	-	-
10	Barbabietole da zucchero	-	-	-	-	-	-	-	-	58	Cotognie melagrani	-	-	-	-	-	-	52	4	-	-
11	Canapa { seme	-	-	-	-	-	-	-	-	59	Peschi	-	-	-	-	-	-	4	6	-	-
12	Canapa { tiglio	-	-	-	-	-	-	-	-	60	Altre piante legnose	-	-	-	-	-	-	6	6	-	-
13	Lino { seme	-	-	-	-	-	-	-	-	61	Susini	-	-	-	-	-	-	6	6	-	-
14	Lino { tiglio	-	-	-	-	-	-	-	-	62	Cilieggi	-	-	-	-	-	-	7	7	-	-
15	Tabacco	-	-	-	-	-	-	-	-	63	Altre piante legnose	-	-	-	-	-	-	7	7	-	-
16	Altre coltivazioni industriali	-	-	-	-	-	-	-	-	64	Noci	-	-	-	-	-	-	7	7	-	-
17	Patate	12	-	129,5	-	129,5	139,8	1.554	1.672	65	Noceuoli	-	-	-	-	-	-	7	7	-	-
18	Fave da seme	-	-	-	-	-	-	-	-	66	Fichi	-	-	-	-	-	-	7	7	-	-
19	Fagioli	-	-	-	-	-	-	-	-	67	Carrubi	-	-	-	-	-	-	7	7	-	-
20	Ceci	-	-	-	-	-	-	-	-	68	Altri fruttiferi	-	-	-	-	-	-	7	7	-	-
21	Cicerchie	-	-	-	-	-	-	-	-	69	Piante ornament. (*)	-	-	-	-	-	-	7	7	-	-
22	Lenticchie	-	-	-	-	-	-	-	-	70	Altre piante legnose	-	-	-	-	-	-	7	7	-	-
23	Lupini	-	-	-	-	-	-	-	-	71	Canneti e vincheti	-	-	-	-	-	-	7	7	-	-
24	Piselli	-	-	-	-	-	-	-	-	72	Vivali (*)	-	-	-	-	-	-	7	7	-	-
25	Veccia	-	-	-	-	-	-	-	-	73	Tare	-	-	-	-	-	-	7	7	-	-
26	Altre leguminose da granella	-	-	-	-	-	-	-	-	74	Boschi	-	-	-	-	-	-	7	7	-	-
27	Legumi freschi da sguocciare	-	-	-	-	-	-	-	-	75	di cui castagneti da frutto	-	-	-	-	-	-	7	7	-	-
28	Asparagi	-	-	-	-	-	-	-	-	76	Inculti produttivi	-	-	-	-	-	-	7	7	-	-
29	Carofani	-	-	-	-	-	-	-	-	77	Superficie agraria e forestale	-	-	-	-	-	-	7	7	-	-
30	Cardi, finocchi e sodani	-	-	-	-	-	-	-	-	78		-	-	-	-	-	7	7	-	-	
31	Cavoli	-	-	-	-	-	-	-	-	79		-	-	-	-	-	7	7	-	-	
32	Cavolfiori	-	-	-	-	-	-	-	-	80		-	-	-	-	-	7	7	-	-	
33	Cipolle e aglio	-	-	-	-	-	-	-	-	81		-	-	-	-	-	7	7	-	-	
34	Pomodori	-	-	-	-	-	-	-	-	82		-	-	-	-	-	7	7	-	-	
35	Peponi e cocomeri	-	-	-	-	-	-	-	-	83		-	-	-	-	-	7	7	-	-	
36	Altri ortaggi	-	-	-	-	-	-	-	-	84		-	-	-	-	-	7	7	-	-	
37	Orti familiari (*)	6	-	2,0	-	2,0	2,0	12,0	12,0	85		-	-	-	-	-	7	7	-	-	
38	Orti (*) { recisi	-	-	-	-	-	-	-	-	86		-	-	-	-	-	7	7	-	-	
39	Fiori (*) { e foglie da profum.	-	-	-	-	-	-	-	-	87		-	-	-	-	-	7	7	-	-	
40	Colt. orn. e per fronda verde (*)	-	-	-	-	-	-	-	-	88		-	-	-	-	-	7	7	-	-	
41	Altre coltivazioni	-	-	-	-	-	-	-	-	89		-	-	-	-	-	7	7	-	-	
42	Prati avvicendati (*)	24	-	60,1	-	60,1	66,7	1.443	1.601	90		-	-	-	-	-	7	7	-	-	
43	Id. id. anno d'imp.	-	24	15,3	-	15,3	19,8	366	463	91		-	-	-	-	-	7	7	-	-	
44	Prati permanenti (*)	32	-	58,0	-	58,0	61,8	1.857	1.979	92		-	-	-	-	-	7	7	-	-	
45	Prati-pascoli permanenti	-	-	-	-	-	-	-	-	93		-	-	-	-	-	7	7	-	-	
46	Pascoli permanenti	-	-	-																	

94. - SESTO CALENDE

REGIONE AGRARIA DI COLLINA

ZONA AGRARIA

Tab. III.

I. - Dati generali

DELLE COLLINE GALLARATESI

Table I: Dati generali. Columns: 1. Dati geografici, 2. Popolazione (Censim. 21-IV-1931-IX), 3. Popolazione agricola (*), 4. Aziende agricole (*), 5. Bestiame (*).

II. - Superficie per qualità di coltura

III. - Ripartizione superficie seminativi

IV. - Superficie e densità delle colture legnose (*)

Table II: Superficie per qualità di coltura. Columns: Qualità di coltura, Qualità di coltura con piante legnose, totale.

Table III: Ripartizione superficie seminativi. Columns: Coltivazioni, Superficie irrigata, Superficie ripetuta, nelle colt. legn. spec., totale.

Table IV: Superficie e densità delle colture legnose (*). Columns: Coltivazioni, Superficie integrante, Superficie ripetuta, piante nelle tare e sparse.

V. - Superficie e produzione delle singole coltivazioni - Densità delle coltivazioni legnose

Table V: Superficie e produzione delle singole coltivazioni - Densità delle coltivazioni legnose. Columns: Qualità di coltura, Superficie, Produzione (quintali), Densità.

VI. - Produzione dei cereali

VII. - Produzione dei foraggi

Table VI: Produzione dei cereali. Columns: Coltivazioni, Superficie complessiva, Produzione (q.), media per ettaro, totale in base al rend. unit.

Table VII: Produzione dei foraggi. Columns: Coltivazioni, Prod. Tot., Produzione accessoria, Prod. Tot.

(*) Vedi « Avvertenze alle tavole »: pag. 3.

95. - SOLBIATE ARNO E MONTE

REGIONE AGRARIA DI COLLINA

ZONA MONTANA

DELLE COLLINE GALLARATESI

Tav. III.

I. - Dati generali

Table with 5 main columns: 1. Dati geografici, 2. Popolazione (Censim. 21-IV-1931-IX), 3. Popolazione agricola (*), 4. Aziende agricole (*), 5. Bestiame (*). Includes geographical data, population statistics, agricultural holdings, and livestock counts.

II. - Superficie per qualità di coltura

III. - Ripartizione superficie seminativi

IV. - Superficie e densità delle colture legnose (*)

Table II: Superficie per qualità di coltura. Columns: Qualità di coltura, Qualità di coltura (semplici, con piante legnose), Totale. Rows: 1. Seminativi, 2. Prati permanenti, etc.

Table III: Ripartizione superficie seminativi. Columns: Coltivazioni, Superficie integrante, nel seminativi, nelle colt. legn. spec., Totale. Rows: 1. Cereali, 2. Coltiv. industriali, etc.

Table IV: Superficie e densità delle colture legnose (*). Columns: Coltivazioni, Superficie integrante (pura, prevalente, mista), Superficie ripetuta (mista, secondaria, promiscua, piante nelle tare e sparse). Rows: 1. Viti, 2. Sostegni vivi, etc.

V. - Superficie e produzione delle singole coltivazioni - Densità delle coltivazioni legnose

Table V: Superficie e produzione delle singole coltivazioni - Densità delle coltivazioni legnose. Large table with multiple columns for cultivation types, surface area, and production. Includes sub-sections for 'Seminativi' and 'Coltivazioni legnose'.

VI. - Produzione dei cereali

VII. - Produzione dei foraggi

Table VI: Produzione dei cereali. Columns: Coltivazioni, Superficie complessiva, Produzione (media per ettaro, totale in base al rend. unit.). Rows: 1. Frumento, 2. Riso (Rizone), 3. Granoturco, etc.

Table VII: Produzione dei foraggi. Columns: Coltivazioni, Prod. Tot. (media 1923-28, 1929), Produz. Accessoria, Prod. Tot. (media 1923-28, 1929). Rows: 1. Prati avvicendati, 2. Id. anno d'imp., etc.

(*) Vedi « Avvertenze alle tavole »: pag. 3.

Table with 5 main sections: 1. Dati geografici, 2. Popolazione, 3. Popolazione agricola, 4. Aziende agricole, 5. Bestiame. Includes data on territory, population, agricultural workforce, farms, and livestock.

II. - Superficie per qualità di coltura

III. - Ripartizione superficie seminativi

IV. - Superficie e densità delle colture legnose (*)

Table II: Surface by quality of cultivation. Columns: Qualità di coltura, Qualità di coltura (semplici, con piante legnose, totale), Superficie agraria e forestale, Superficie improduttiva, Superficie territoriale.

Table III: Distribution of sown surface. Columns: Coltivazioni, Superficie ripartita (nel semi-nativi, nelle colt. legn. spec., totale), Superficie complessiva.

Table IV: Surface and density of woody crops. Columns: Coltivazioni, Superficie integrante (pura, prevalente, totale), Superficie ripetuta (secondaria, promiscua, piante nelle tare e sparse).

V. - Superficie e produzione delle singole coltivazioni - Densità delle coltivazioni legnose

Table V: Surface and production of individual crops. Columns: Qualità di coltura, Superficie (integrante, ripetuta), Produzione (media per ettaro, totale in base al rendim. unit.), Qualità di coltura, Superficie (integrante, ripetuta), Produzione (media sulla superf. integ., totale superf. di cui alle colt. pure).

(*) Ha. 10 colza; ha. 6 ravizzone. - (*) Produz. totali, rispettiv. nel sessennio 1923-28 e nell'anno 1929; colza, q. 123 e q. 134; ravizzone, q. 68 e q. 71. - (*) Preval. rose; nelle colt. legn. specializz. - (*) 56% trifoglio prat., 22% erba medica, 11% ginestrino, 11% loletto. - (*) Granoturco da foraggio. - (*) Trifoglio inc. e granoturco da foraggio. - (*) 2,8% uva da tavola, 7,7% per consumo diretto. - (*) Piante diverse. - (*) Altri prodotti da colture legnose, rispettiv. nel sessennio 1923-28 e nell'anno 1929: legna da ardere, q. 1.769 e q. 2.108; strame per lettiera, q. 80 e q. 80. - (*) Strame per lettiera: 1923-28, q. 488; 1929, q. 488.

VI. - Produzione dei cereali

VII. - Produzione dei foraggi

Table VI: Production of cereals. Columns: Coltivazioni, Superficie complessiva, Produzione (media per ettaro, totale in base al rendim. unit.).

Table VII: Production of forage. Columns: Coltivazioni, Prod. Tot. (1923-28, 1929), Produz. Accessoria, Prod. Tot. (1923-28, 1929).

(*) Vedi « Avvertenze alle tavole »: pag. 3.

97. - VERGIATE

REGIONE AGRARIA DI COLLINA

ZONA AGRARIA

Tav. III.

I. - Dati generali

DELLE COLLINE GALLARATESI

Table I: Dati generali. Columns include: 1. Dati geografici, 2. Popolazione (Censim. 21-IV-1931-IX), 3. Popolazione agricola, 4. Aziende agricole, 5. Bestiame.

II. - Superficie per qualità di coltura

III. - Ripartizione superficie seminativi

IV. - Superficie e densità delle colture legnose (*)

Table II: Superficie per qualità di coltura. Columns: QUALITÀ DI COLTURA, SUPERFICIE (ettari), Qualità di coltura (semplici, con piante legnose, totale).

Table III: Ripartizione superficie seminativi. Columns: COLTIVAZIONI, SUPERFICIE INVESTITA, SUPERF. RIPETUTA, SUPERF. COLTIVAZIONI INTERCALARI.

Table IV: Superficie e densità delle colture legnose. Columns: COLTIVAZIONI, SUPERFICIE INTEGRANTE, SUPERFICIE RIPETUTA.

V. - Superficie e produzione delle singole coltivarioni. - Densità delle coltivarioni legnose.

Table V: Superficie e produzione delle singole coltivarioni. Columns: QUALITÀ DI COLTURA, SUPERFICIE, PRODUZIONE (quintali), DENSITÀ DELLE COLTIVAZIONI LEGNOSE.

VI. - Produzione dei cereali

VII. - Produzione dei foraggi

Table VI: Produzione dei cereali. Columns: COLTIVAZIONI, SUPERFICIE, PRODUZIONE (q.).

Table VII: Produzione dei foraggi. Columns: COLTIVAZIONI, PROD. TOT., PROD. ACCESSORIA.

(*) Vedi « Avvertenze alle tavole »: pag. 3.

Segue **TAVOLA III**

**COMUNI DELLA ZONA AGRARIA LXXXIV - ALTOPIANO ASCIUTTO
DI VARESE**

- | | |
|------------------------|---------------------|
| 98. Busto Arsizio | 108. Gorla Minore |
| 99. Cardano al Campo | 109. Lonate Pozzolo |
| 100. Caronno Milanese | 110. Marnate |
| 101. Casorate Sempione | 111. Olgiate Olona |
| 102. Castellanza | 112. Samarate |
| 103. Cislago | 113. Saronno |
| 104. Fagnano Olona | 114. Solbiate Olona |
| 105. Ferno | 115. Somma Lombardo |
| 106. Gallarate | 116. Vizzola Ticino |
| 107. Gorla Maggiore | |
-

98. - BUSTO ARSIZIO

REGIONE AGRARIA DI PIANURA

ZONA AGRARIA

DELL'ALTOPIANO ASCIUTTO DI VARESE

Tav. III.

I. - Dati generali

Table I: General data including geographical data, population, agricultural holdings, and livestock statistics.

II. - Superficie per qualità di coltura

Table II: Surface area by quality of cultivation, categorized by type of cultivation and total area.

III. - Ripartizione superficie seminativi

Table III: Distribution of sown surface area, detailing various types of crops and their respective areas.

IV. - Superficie e densità delle colture legnose (*)

Table IV: Surface area and density of woody crops, including detailed breakdowns of different types of trees and shrubs.

V. - Superficie e produzione delle singole coltivazioni - Densità delle coltivazioni legnose

Table V: Surface area and production of individual cultivations, including density of woody crops. This is a large, detailed table with multiple columns for different crop types and their yields.

VI. - Produzione dei cereali

Table VI: Production of cereals, showing data for various types of grain and their yields.

VII. - Produzione dei foraggi

Table VII: Production of forage, detailing the production of different types of feed crops.

(*) Vedi « Avvertenze alle tavole »: pag. 3.

99. - CARDANO AL CAMPO

REGIONE AGRARIA DI PIANURA

ZONA AGRARIA

Tav. III.

L - Dati generali

DELL'ALTOPIANO ASCIUTTO DI VARESE

Table with 5 main columns: 1. Dati geografici, 2. Popolazione (Censim. 21-IV-1931-IX), 3. Popolazione agricola, 4. Aziende agricole, 5. Bestiame. Includes data on area, population, farms, and livestock.

II. - Superficie per qualità di coltura

III. - Ripartizione superficie seminativi

IV. - Superficie e densità delle colture legnose

Table II: Superficie per qualità di coltura. Columns: Qualità di coltura, Qualità di coltura (semplici, con piante legnose), Totale. Rows: 1. Seminativi, 2. Prati permanenti, etc.

Table III: Ripartizione superficie seminativi. Columns: Coltivazioni, Superficie (semplici, in semi, nelle colt. legn. spec.), Totale. Rows: 1. Cereali, 2. Coltiv. industriali, etc.

Table IV: Superficie e densità delle colture legnose. Columns: Coltivazioni, Superficie (pura, prevalente, totale, secondaria), Densità (n. medio piante per ha.). Rows: 1. Viti, 2. Olivi, 3. Agrumi, etc.

V. - Superficie e produzione delle singole coltivazioni - Densità delle coltivazioni legnose

Table V: Superficie e produzione delle singole coltivazioni. Columns: Qualità di coltura, Superficie (integrante, ripetuta), Produzione (media per ettaro, totale in base al rendim. unit.). Rows: 1. Frumento, 2. Segale, 3. Orzo, etc.

(*) Preval. rose; nelle colt. legn. specializ. - (*) 48% trifoglio prat., 43% misti, 9% erba medica. - (*) Granoturco e barbabietole da foraggio. - (*) Preval. trifoglio inc. e granturco da foraggio. - (*) 13,5% uva da tavola, 8,6% per consumo diretto. - (*) Piante diverse. - (*) Altri prodotti da colture legnose, rispettiv. nel biennio 1923-'28 e nell'anno 1929: legna da ardere, q. 626 e q. 870; strame per lettiera, q. 143 e q. 143. - (*) Strame per lettiera: 1923-'28, q. 160; 1929, q. 160.

VI. - Produzione dei cereali

VII. - Produzione dei foraggi

Table VI: Produzione dei cereali. Columns: Coltivazioni, Superficie complessiva, Produzione (media per ettaro, totale in base al rendim. unit.). Rows: 1. Frumento, 2. Riso, 3. Granturco, etc.

Table VII: Produzione dei foraggi. Columns: Coltivazioni, Prod. Tot. (1923-'28, 1929), Prod. Accessoria, Prod. Tot. (1923-'28, 1929). Rows: 1. Prati avvieciati, 2. Id. Id. (anno d'imp.), etc.

(*) Vedi « Avvertenze alle tavole »: pag. 3.

100. - CARONNO MILANESE

REGIONE AGRARIA DI PIANURA

ZONA AGRARIA

Tab. III.

I. - Dati generali.

DELL'ALTOPIANO ASCIUTTO DI VARESE

Table I: General data. Columns include geographical data, population (total and agricultural), agricultural holdings, and livestock statistics.

II. - Superficie per qualità di coltura

III. - Ripartizione superficie seminativi

IV. - Superficie e densità delle colture legnose (*)

Table II: Surface area by crop quality. Columns: Quality of crop, simple, with woody plants, total.

Table III: Distribution of sown surface. Columns: Cultivations, surface area, total.

Table IV: Surface area and density of woody crops. Columns: Cultivations, surface area, density.

V. - Superficie e produzione delle singole coltivazioni - Densità delle coltivazioni legnose

Table V: Surface area and production of individual crops. Columns: Quality of cultivation, surface area, production, density.

VI. - Produzione dei cereali

VII. - Produzione dei foraggi

Table VI: Production of cereals. Columns: Cultivations, production per hectare, total production.

Table VII: Production of forage. Columns: Cultivations, production, total production.

(*) Vedi « Avvertenze alle tavole »: pag. 3.

101. - CASORATE SEMPIONE

REGIONE AGRARIA DI PIANURA

ZONA AGRARIA

Tav. III.

L - Dati generali

DEL'ALTOPIANO ASCIUTTO DI VARESE

Table with 5 main columns: 1. Dati geografici, 2. Popolazione (Censim. 21-IV-1931-IX), 3. Popolazione agricola, 4. Aziende agricole, 5. Bestiame. Includes geographical data, population statistics, agricultural enterprises, and livestock counts.

II - Superficie per qualità di coltura

III - Ripartizione superficie seminativi

IV - Superficie e densità delle colture legnose (*)

Table II: Superficie per qualità di coltura. Columns: Qualità di coltura, Qualità di coltura (semplici, con piante legnose), Superficie (ettari) totale. Rows: 1. Seminativi, 2. Prati permanenti, etc.

Table III: Ripartizione superficie seminativi. Columns: Coltivazioni, Superficie (ettari) nel seminat. nelle colt. legn. spec. totale. Rows: 1. Cereali, 2. Coltiv. industriali, etc.

Table IV: Superficie e densità delle colture legnose. Columns: Coltivazioni, Superficie (ettari) pura, prevalente, totale, secondaria, piante nelle tare e sparse. Rows: 1. Viti, 2. Olivi, 3. Agrumi, etc.

V - Superficie e produzione delle singole coltivazioni - Densità delle coltivazioni legnose

Table V: Superficie e produzione delle singole coltivazioni. Columns: Qualità di coltura, Superficie (ettari) integrante, ripetuta, Produzione (quintali) media per ettaro, totale in base al rendim. unit. Rows: 1. Frumento tenero, 2. Segale, 3. Orzo, etc.

VI - Produzione dei cereali

VII - Produzione dei foraggi

Table VI: Produzione dei cereali. Columns: Coltivazioni, Superficie (ettari) complessiva, Produzione (q.) media per ettaro, totale in base al rendim. unit. Rows: 1. Frumento, 2. Riso, 3. Granoturco, 4. Cereali minori.

Table VII: Produzione dei foraggi. Columns: Coltivazioni, Prod. Tot. (media 1923-28, 1929), Prod. Accessoria, Prod. Tot. (media 1923-28, 1929). Rows: 1. Prati avvicendati, 2. Id. anno d'imp., etc.

(*) Vedi « Avvertenze alle tavole »: pag. 3.

102. - CASTELLANZA

REGIONE AGRARIA DI PIANURA

ZONA AGRARIA

DELL'ALTOPIANO ASCIUTTO DI VARESE

Tab. III.

I. - Dati generali

Table I: General data including geographical features, population, agricultural population, and agricultural holdings.

II. - Superficie per qualità di coltura

Table II: Surface area by quality of cultivation, categorized by type of crop and land use.

III. - Ripartizione superficie seminativi

Table III: Distribution of sown surface area, detailing various agricultural crops and their respective areas.

IV. - Superficie e densità delle colture legnose (*)

Table IV: Surface area and density of woody crops, including vineyards, olive groves, and orchards.

V. - Superficie e produzione delle singole coltivazioni - Densità delle coltivazioni legnose

Table V: Detailed data on surface area and production of individual crops, including cereals, legumes, and woody crops.

VI. - Produzione dei cereali

Table VI: Production of cereals, showing yields and total production for different crop types.

VII. - Produzione dei foraggi

Table VII: Production of forage crops, detailing yields and total production for various types of forage.

(*) Vedi « Avvertenze alle tavole »: pag. 3.

Table I: Dati generali. Columns include: 1. Dati geografici, 2. Popolazione (Censim. 21-IV-1931-IX), 3. Popolazione agricola (*), 4. Aziende agricole (*), 5. Bestiame (*).

II. - Superficie per qualità di coltura

III. - Ripartizione superficie seminativi

VI. - Superficie e densità delle colture legnose (*)

Table II: Superficie per qualità di coltura. Columns: QUALITÀ DI COLTURA, SUPERFICIE (ettari), Qualità di coltura (semplici, con piante legnose, totale).

Table III: Ripartizione superficie seminativi. Columns: COLTIVAZIONI, SUPERFICIE INTEGRANTE (ettari), SUPERF. RIFETTURA COLTIVAZIONI INTERCALARI (ettari), totale.

Table VI: Superficie e densità delle colture legnose (*). Columns: COLTIVAZIONI, SUPERFICIE INTEGRANTE (a coltura specializzata, pura, prevalente, mista, secondaria), SUPERFICIE RIFETTURA (a coltura promiscua, piante nelle tare e sparse).

V. - Superficie e produzione delle singole coltivazioni - Densità delle coltivazioni legnose

Table V: Superficie e produzione delle singole coltivazioni - Densità delle coltivazioni legnose. Columns: N. medio coltivaz. (*), QUALITÀ DI COLTURA, SUPERFICIE (ettari), PRODUZIONE (quintali), QUALITÀ DI COLTURA, SUPERFICIE (ettari), PRODUZIONE (quintali).

VI. - Produzione dei cereali

VII. - Produzione dei foraggi

Table VI: Produzione dei cereali. Columns: COLTIVAZIONI, SUPERFICIE complessiva (ettari), PRODUZIONE (q.), COLTIVAZIONI, SUPERFICIE complessiva (ettari), PRODUZIONE (q.).

Table VII: Produzione dei foraggi. Columns: COLTIVAZIONI, PROD. TOT. (media 1923-28, 1929), PROD. ACCESSORIA, PROD. TOT. (media 1923-28, 1929).

(*) Vedi « Avvertenze alle tavole »: pag. 3.

104. - FAGNANO OLONA

REGIONE AGRARIA DI PIANURA

ZONA AGRARIA

DELL'ALTOPIANO ASCIUTTO DI VARESE

Tav. III.

I. - Dati generali

Table I: General data including geographical location, population, agricultural holdings, and livestock statistics.

II - Superficie per qualità di coltura

Table II: Surface area by quality of cultivation, categorized by crop type and productivity.

III - Ripartizione superficie seminativi

Table III: Distribution of sown surface area across different agricultural crops.

IV - Superficie e densità delle colture legnose (*)

Table IV: Surface area and density of woody crops, including vineyards and orchards.

V - Superficie e produzione delle singole coltivazioni - Densità delle coltivazioni legnose

Table V: Detailed data on surface area and production for individual crops, including density of woody crops.

VI - Produzione dei cereali

Table VI: Production of cereals, showing yield and total production for various grain types.

VII - Produzione dei foraggi

Table VII: Production of forage crops, including hay and other feedstuffs.

(*) Vedi « Avvertenze alle tavole »: pag. 3.

105. - FERNO

REGIONE AGRARIA DI PIANURA

ZONA AGRARIA

Tab. III.

L. - Dati generali

DELL' ALTOPIANO ASCIUTTO DI VARESE

Table with 5 main columns: 1. Dati geografici, 2. Popolazione, 3. Popolazione agricola, 4. Aziende agricole, 5. Bestiame. Includes geographical data, population statistics, agricultural holdings, and livestock counts.

II. - Superficie per qualità di coltura

III. - Ripartizione superficie seminativi

IV. - Superficie e densità delle colture legnose (*)

Table II: Superficie per qualità di coltura. Columns: Qualità di coltura, Qualità di coltura (semplici, con piante legnose, totale).

Table III: Ripartizione superficie seminativi. Columns: Coltivazioni, Superficie (integrante, nel seminativi, nelle colt. legn. spec., totale).

Table IV: Superficie e densità delle colture legnose. Columns: Coltivazioni, Superficie (pura, prevalente, secondaria, totale), Densità (n. medio piante per ha.).

V. - Superficie e produzione delle singole coltivazioni - Densità delle coltivazioni legnose

Table V: Superficie e produzione delle singole coltivazioni. Large table with columns for quality of cultivation, surface area, production (media per ettaro, totale in base al rendim. unit.), and density of woody crops.

VI. - Produzione dei cereali

VII. - Produzione dei foraggi

Table VI: Produzione dei cereali. Columns: Coltivazioni, Superficie complessiva, Produzione (media per ettaro, totale in base al rendim. unit.).

Table VII: Produzione dei foraggi. Columns: Coltivazioni, Prod. Tot. (1923-28, 1929), Prod. Accessoria, Prod. Tot. (1923-28, 1929).

(*) Vedi « Avvertenze alle tavole »: pag. 3.

106. - GALLARATE

REGIONE AGRARIA DI PIANURA

ZONA AGRARIA

Tab. III.

L - Dati generali

DELL'ALTOPIANO ASCIUTTO DI VARESE

Table with 5 main sections: 1. Dati generali, 2. Popolazione, 3. Popolazione agricola, 4. Aziende agricole, 5. Bestiame. Includes population statistics and agricultural data.

II. - Superficie per qualità di coltura

III. - Ripartizione superficie seminativi

IV. - Superficie e densità delle colture legnose (*)

Table II: Superficie per qualità di coltura. Columns: Qualità di coltura, Qualità di coltura con piante legnose, totale.

Table III: Ripartizione superficie seminativi. Columns: Coltivazioni, Superficie in ettari, nel seminativi, nelle colt. legn. spec., totale.

Table IV: Superficie e densità delle colture legnose. Columns: Coltivazioni, Superficie integrante, Superficie ripetuta, a coltura specializzata, a coltura promiscua, piante nelle tate e sparse.

V. - Superficie e produzione delle singole coltivazioni - Densità delle coltivazioni legnose

Table V: Superficie e produzione delle singole coltivazioni. Large table with multiple columns for cultivation types, surface area, and production.

VI. - Produzione dei cereali

VII. - Produzione dei foraggi

Table VI: Produzione dei cereali. Columns: Coltivazioni, Superficie complessiva, Produzione (q.), media per ettaro, totale in base al rend. unit.

Table VII: Produzione dei foraggi. Columns: Coltivazioni, Prod. tot., Produz. accessoria, Prod. tot.

(*) Vedi « Avvertenze alle tavole »: pag. 3.

Table I: Dati generali. Columns include: 1. Dati geografici, 2. Popolazione (Censim. 21-IV-1931-IX), 3. Popolazione agricola (Censim. 21-IV-1931-IX), 4. Aziende agricole (Censim. agr. 19-III-1930-VIII), 5. Bestiame (Censim. agr. 19-III-1930-VIII).

II. - Superficie per qualità di coltura

Table II: Superficie per qualità di coltura. Columns: QUALITÀ DI COLTURA, SUPERFICIE (ettari) - qualità di coltura (semplici, con piante legnose), totale.

III. - Ripartizione superficie seminativi

Table III: Ripartizione superficie seminativi. Columns: COLTIVAZIONI, SUPERFICIE INTEGRANTE (ettari), SUPERF. RIPETUTA COLTIVAZIONI INTERCALARI (ettari).

IV. - Superficie e densità delle colture legnose (*)

Table IV: Superficie e densità delle colture legnose. Columns: COLTIVAZIONI, SUPERFICIE INTEGRANTE (a coltura specializzata, pura, prevalente, mista, secondaria), SUPERFICIE RIPETUTA (a coltura promiscua, p ante nelle tare e sparse).

V. - Superficie e produzione delle singole coltivate - Densità delle coltivate legnose

Table V: Superficie e produzione delle singole coltivate. Columns: N. elenco coltiva., QUALITÀ DI COLTURA, SUPERFICIE (ettari), PRODUZIONE (quintali), N. elenco coltiva., QUALITÀ DI COLTURA, SUPERFICIE (ettari), PRODUZIONE (quintali).

VI. - Produzione dei cereali

Table VI: Produzione dei cereali. Columns: COLTIVAZIONI, SUPERFICIE complessiva (ettari), PRODUZIONE (q.) - media per ettaro, totale in base al rend. unit.

VII. - Produzione dei foraggi

Table VII: Produzione dei foraggi. Columns: COLTIVAZIONI, PROD. TOT. (media 1923-28, 1929), PROD. ACCESSORIA, PROD. TOT. (media 1923-28, 1929).

(*) Vedi « Avvertenze alle tavole »: pag. 3.

109. - LONATE POZZOLO

REGIONE AGRARIA DI PIANURA

ZONA AGRARIA

L. - Dati generali

DELL' ALTOPIANO ASCIUTTO DI VARESE

Tab. III.

Table with 5 main columns: 1. Dati geografici, 2. Popolazione (Censim. 21-IV-1931-IX), 3. Popolazione agricola (*), 4. Aziende agricole (*), 5. Bestiame (*). Includes data on area, population, farms, and livestock.

II. - Superficie per qualità di coltura

III. - Ripartizione superficie seminativi

IV. - Superficie e densità delle colture legnose (*)

Table II: Superficie per qualità di coltura. Columns: Qualità di coltura, Sempl. (ettari), con piante legnose (ettari), Totale (ettari). Rows: 1. Seminativi, 2. Prati permanenti, etc.

Table III: Ripartizione superficie seminativi. Columns: Coltivazioni, Superficie (ettari), nel seminativi, nelle colt. legn. spec., Totale. Rows: 1. Cereali, 2. Coltiv. industriali, etc.

Table IV: Superficie e densità delle colture legnose (*). Columns: Coltivazioni, Superficie (ettari), n. medio piante per ha., etc. Rows: 1. Viti, 2. Olivi, 3. Agrumi, etc.

V. - Superficie e produzione delle singole coltivazioni - Densità delle coltivazioni legnose

Table V: Superficie e produzione delle singole coltivazioni. Large table with columns for quality of cultivation, surface area, and production (quintals) for various crops like wheat, corn, etc.

VI. - Produzione dei cereali

VII. - Produzione dei foraggi

Table VI: Produzione dei cereali. Columns: Coltivazioni, Superficie complessiva (ettari), media per ettaro, totale in base al rend. unit. Rows: 1. Frumento, 2. Riso (risone), etc.

Table VII: Produzione dei foraggi. Columns: Coltivazioni, Prod. tot. (1923-'28, 1929), Prod. accessoria, Prod. tot. (1923-'28, 1929). Rows: 1. Prati avvicendati, 2. Id. id. anno d'imp., etc.

(*) Vedi « Avvertenze alle tavole »: pag. 3.

110. - MARNATE

REGIONE AGRARIA DI PIANURA

ZONA AGRARIA

Tab. III

I. - Dati generali

DELL'ALTOPIANO ASCIUTTO DI VARESE

Table I: General data. Columns include geographical data, population (total and agricultural), agricultural holdings (classes and totals), and livestock (cattle, horses, etc.).

II. - Superficie per qualità di coltura

III. - Ripartizione superficie seminativa

IV. - Superficie e densità delle colture legnose (*)

Table II: Surface by quality of cultivation. Lists various cultivation types (e.g., arable, permanent) and their respective surface areas in hectares.

Table III: Distribution of sown surface. Details the distribution of sown areas across different agricultural uses and crop types.

Table IV: Surface and density of woody crops. Provides data on the surface area and density of various woody crops like vineyards and orchards.

V. - Superficie e produzione delle singole coltivazioni - Densità delle coltivazioni legnose

Table V: Surface and production of individual crops. A large table detailing the surface area and production (in quintals) for numerous individual crop types, including cereals, legumes, and woody crops.

VI. - Produzione dei cereali

VII. - Produzione dei foraggi

Table VI: Production of cereals. Focuses on the production of major cereal crops like wheat and rice, showing surface area and yield.

Table VII: Production of forage. Details the production of various types of forage crops used in agriculture.

(*) Vedi « Avvertenze alle tavole »: pag. 3.

111. - OLGiate OLONA

REGIONE AGRARIA DI PIANURA

ZONA AGRARIA

DELL'ALTOPIANO ASCIUTTO DI VARESE

Tab. III.

L. - Dati generali

Table with 5 main columns: 1. Dati geografici, 2. Popolazione, 3. Popolazione agricola, 4. Aziende agricole, 5. Resistenze. Includes geographical coordinates, population statistics, agricultural land area, and livestock counts.

Superficie per qualità di coltura

III. - Ripartizione superficie seminativi

IV. - Superficie e densità delle colture legnose

Table showing agricultural surface by quality (Qualità di coltura) and total surface. Categories include seminativi, prati permanenti, pascoli permanenti, etc.

Table showing the distribution of surface among different types of crops (Coltivazioni). Categories include cereals, industrial crops, forage, etc.

Table showing surface and density of woody crops (Coltivazioni legnose). Includes details on vineyards, olive groves, citrus, etc.

V. - Superficie e produzione delle singole coltivazioni - Densità delle coltivazioni legnose

Large table (Table V) showing surface and production of individual crops. Columns include crop quality, surface area, production in quintals, and density of woody crops.

VI. - Produzione dei cereali

VII. - Produzione dei foraggi

Table VI: Production of cereals. Shows production in quintals for various crops like wheat, rice, and other grains.

Table VII: Production of forage. Shows production in quintals for various types of forage, including hay and silage.

(*) Vedi « Avvertenze alle tavole »: pag. 3.

112. - SAMARATE

REGIONE AGRARIA DI PIANURA

ZONA AGRARIA

Tav. III.

I. - Dati generali

DELL'ALTOPIANO ASCIUTTO DI VARESE

Table I: Dati generali. Includes geographical data, population statistics, agricultural land area, and livestock inventory.

II. - Superficie per qualità di coltura

III. - Ripartizione superficie seminativi

IV. - Superficie e densità delle colture legnose (*)

Table II: Superficie per qualità di coltura. Lists various crop types and their corresponding surface areas in hectares.

Table III: Ripartizione superficie seminativi. Details the distribution of sown areas across different agricultural categories.

Table IV: Superficie e densità delle colture legnose. Provides data on woody crop surfaces and plant densities.

V. - Superficie e produzione delle singole coltivazioni - Densità delle coltivazioni legnose

Table V: Superficie e produzione delle singole coltivazioni. Comprehensive table detailing crop types, surface areas, and production volumes.

(*) Ha. 6 miglio; ha. 2 panico. - (1) Produz. totali, rispettiv. nel sessennio 1923-'28 e nell'anno 1929: miglio, q. 52 e q. 70; panico q. 23 e q. 27. - (2) 76% trifoglio prat., 20% erba medica, 4% misti. - (3) Granoturco da foraggio. - (4) trifoglio inc. e granoturco da foraggio. - (5) 10,6% uva da tavola, 8,9% per consumo diretto. - (6) Altri prodotti da colture legnose, rispettiv. nel sessennio 1923-'28 e nell'anno 1929: legna da ardere, q. 979 e q. 1.749; stame per lettera, q. 23 e q. 23. - (7) Stame per lettera: 1923-'28, q. 350; 1929, q. 350.

VI. - Produzione dei cereali

VII. - Produzione dei foraggi

Table VI: Produzione dei cereali. Details the production of various grain crops.

Table VII: Produzione dei foraggi. Details the production of various types of forage.

(*) Vedi « Avvertenze alle tavole »: pag. 3.

113. - SARONNO

REGIONE AGRARIA DI PIANURA

ZONA AGRARIA

DELL'ALTOPIANO ASCIUTTO DI VARESE

Tab. III.

L. - Dati generali

Table with 5 main columns: 1. Dati geografici, 2. Popolazione (Censim. 21-IV-1931-IX), 3. Popolazione agricola (*), 4. Azienda agricola (*), 5. Bestiame (*). Includes sub-headers for area, population, agricultural holdings, and livestock.

II. - Superficie per qualità di coltura

III. - Ripartizione superficie seminativi

IV. - Superficie e densità delle colture legnose (*)

Table II: Superficie per qualità di coltura. Columns: Qualità di coltura, Qualità di coltura (semplici, con piante legnose, totale).

Table III: Ripartizione superficie seminativi. Columns: Coltivazioni, Superficie ripartita (nel semi-nativi, nelle colt. legn. spec., totale).

Table IV: Superficie e densità delle colture legnose (*). Columns: Coltivazioni, Superficie integrante (pura, prevalente, mista, secondaria), Superficie ripetuta (a coltura promiscua, piante nelle tare e sparse).

V. - Superficie e produzione delle singole coltivazioni. - Densità delle coltivazioni legnose

Table V: Superficie e produzione delle singole coltivazioni. - Densità delle coltivazioni legnose. Large table with multiple columns for quality of cultivation, surface area, and production for various crops.

VI. - Produzione dei cereali

VII. - Produzione dei foraggi

Table VI: Produzione dei cereali. Columns: Coltivazioni, Superficie complessiva, Produzione (media per ettaro, totale in base al rend. unit.).

Table VII: Produzione dei foraggi. Columns: Coltivazioni, Prod. Tot. (1923-28, 1929), Produz. Accessoria (media, 1923-28, 1929).

(*) Vedi « Avvertenze alle tavole »: pag. 3.

114. - SOLBIATE OLONA

REGIONE AGRARIA DI PIANURA

ZONA AGRARIA

DELL'ALTOPIANO ASCIUTTO DI VARESE

Tav. III.

I. - Dati generali

4. Dati geografici	2. Popolazione (Censim. 21-IV-1931-IX)		3. Popolazione agricola (*) (Censim. 21-IV-1931-IX)			4. Aziende agricole (*) (Censim. agr. 19-III-1930-VIII)					5. Bestiame (*) (Censim. agr. 19-III-1930-VIII)		
	Presente:	Residente:	Posiz. profes. capo famiglia	Famiglie	Componenti	Classi di ampiezza	Num.	Superf. ha.	Sistema di condus.	Num.	Superf. ha.	Bovini N.	Bovini:
Giacitura prev. del territ.: <i>Bassa collina</i>	In complesso	In complesso	Condac. terreni propri	36	206	1. Fino a 0,50 ha.	142	27	Economia diretta	124	121	235	Vitelli e vitelle sotto l'anno N.
Posizione geografica del Centro princ. (*)	Per km ² di superf. agr. e forest.	Per km ² di superf. agr. e forest.	Fittavoli	8	13	2. da 0,51 a 1	46	31	Amitto	94	73	38	Mansette, manze e giovenche
lat. 45° 30'	Del centri	Del centri	Coloni	56	349	3. da 1,01 a 3	101	198	Colonie	9	17	6	Vacche
long. - 8° 33'	Delle case sparse	Delle case sparse	Giornalieri	1	9	4. da 3,01 a 5	25	37	Mista	90	158	6	Mazzi e buoi
Altitudine s/m. del territorio	Massima m.	Massima m.	Altri addetti	2	5	5. da 5,01 a 10	2	18	Totale	317	369	16	Torcilli e tori
minima	255	223	Totale	93	582	6. da 10,01 a 20	-	-					
preval. (*)	230 ÷ 250	230 ÷ 250	(*) Per km ² di superf. agr. e forest.	118	136	7. da 20,01 a 50	-	-					
del Centro principale (*)	247	247				8. da 50,01 a 100	-	-					
						9. da 100,01 a 500	-	-					
						10. oltre 500	-	-					
						Totale	317	369	Totale	317	369		

II. - Superficie per qualità di coltura

QUALITÀ DI COLTURA	SUPERFICIE (ettari)		
	Qualità di coltura semplici	con piante legnose	totale
1. Seminativi	3	258	261
2. Prati permanenti	14	-	14
3. Prati-pascoli perm.	-	-	-
4. Pascoli permanenti	-	-	-
5. Colture legnose specializzate	-	-	-
6. Boschi (compresi castagneti da frutto)	-	45	45
7. Incolti produttivi	-	109	109
Totale	17	412	429
Superficie agraria e forestale	-	-	429
8. Superficie improduttiva	-	-	63
Superficie territoriale	-	-	492

III. - Ripartizione superficie seminativi

COLTIVAZIONI	SUPERFICIE INTEGRANTE (ettari)	SUPERF. RIPETUTA COLTIVAZIONI INTERCALARI (ettari)		totale
		nei seminativi	nelle colt. legn. spec.	
1. Cereali	200	36	-	36
2. Coltiv. industriali	3	-	-	3
3. Altre coltivazioni	31	-	-	31
4. Foraggiere	18	82	-	100
5. Riposi con o senza pasco. Tare	11	-	-	11
Totale	253	118	-	371
6. Orti stabili, risalestab. ecc. Tare	3	-	-	3
Totale	256	118	-	374
Superficie complessiva	261	-	-	261

IV. - Superficie e densità delle colture legnose (*)

COLTIVAZIONI	SUPERFICIE INTEGRANTE				SUPERFICIE RIPETUTA				
	a coltura specializzata				a coltura promiscua				
	pura		prevalente		secondaria		piante nelle tare e sparse		
1. Viti (Sostegni vivi)	-	-	-	-	-	-	-	4	1.200
2. Olivi	-	-	-	-	-	-	-	-	-
3. Agrumi	-	-	-	-	-	-	-	-	-
4. Gelai	-	-	-	-	-	-	-	248	140
5. Fruttiferi	-	-	-	-	-	-	-	3	120
6. Piante ornament.	-	-	-	-	-	-	-	-	-
7. Altre	-	-	-	-	-	-	-	100	-
8. Vivali, canneti, ecc. Tare	-	-	-	-	-	-	-	-	4
Superficie compless.	-	-	-	-	-	-	-	-	-

V. - Superficie e produzione delle singole coltivazioni - Densità delle coltivazioni legnose

N. elenco coltivaz. (*)	QUALITÀ DI COLTURA E COLTIVAZIONI	SUPERFICIE (ettari)		PRODUZIONE (quintali)						N. elenco coltivaz. (*)	QUALITÀ DI COLTURA E COLTIVAZIONI	SUPERFICIE				PRODUZIONE (quintali)				
		integrante	ripetuta	media per ettaro		totale in base al rendim. unit.		a coltura pura	a coltura mista prevalente			totale	a coltura secondaria	a coltura promiscua	nelle tare e sparse	media per ha. sulla superf. integ. a colt. pura (col. 3)		totale (relat. alle superf. di cui alle colt. 5+6+7+8)		
				1923-28	1929	1923-28 (col. 3+4) X col. 7	1929 (col. 3+4) X col. 8									1923-28	1929	(*) 1923-28	1929	
1	Seminativi																			
2	Semplici e con piante legnose																			
1	Frumento { tenero	57	-	18,8	18,8	20,0	1.069	1.139												
2	{ duro	-	-	-	-	-	-	-												
3	Segale	44	-	18,0	18,0	19,1	794	840	49	Viti	a)	-	-	-	-	-	-	-	-	-
4	Orzo	4	-	16,8	16,8	18,0	67	72	50	{ b)	b)	-	-	-	-	-	-	-	-	-
5	Avena	4	-	16,8	16,8	18,0	67	72	50	{ c)	c)	-	-	-	-	-	-	-	-	-
6	Riso (risone)	-	-	-	-	-	-	-	51	Aranci	a)	-	-	-	-	-	-	-	-	-
7	Granoturco { maggengo	95	-	23,5	23,5	24,1	2.229	2.298	51	{ b)	b)	-	-	-	-	-	-	-	-	-
8	{ cinquantino	-	36	12,0	12,0	13,2	432	474	52	{ c)	c)	-	-	-	-	-	-	-	-	-
9	Altri cereali	-	-	-	-	-	-	-	52	Mandarini	a)	-	-	-	-	-	-	-	-	-
10	Barbabietole da zucchero	-	-	-	-	-	-	-	53	{ b)	b)	-	-	-	-	-	-	-	-	-
11	Canapa { seme	-	-	-	-	-	-	-	53	{ c)	c)	-	-	-	-	-	-	-	-	-
12	{ tiglio	-	-	-	-	-	-	-	54	Altri agrumi	a)	-	-	-	-	-	-	-	-	-
13	Lino { seme	-	-	-	-	-	-	-	54	{ b)	b)	-	-	-	-	-	-	-	-	-
14	{ tiglio	-	-	-	-	-	-	-	55	Gelai	a)	-	-	-	-	-	-	-	-	-
15	Tabacco	-	-	-	-	-	-	-	55	{ b)	b)	248	-	-	-	-	-	-	-	-
16	Altre coltivazioni industriali (*)	3	-	11,7	11,7	12,7	35	38	56	Meli	a)	3	-	-	-	-	-	-	-	-
17	Patate	31	-	182,4	182,4	137,9	4.104	4.275	56	{ b)	b)	24	-	-	-	-	-	-	-	-
18	Fave da seme	-	-	-	-	-	-	-	57	Peri	a)	3	-	-	-	-	-	-	-	-
19	Fagioli	-	-	-	-	-	-	-	57	{ b)	b)	68	-	-	-	-	-	-	-	-
20	Cedri	-	-	-	-	-	-	-	58	Cotogni e melagrani	a)	3	-	-	-	-	-	-	-	-
21	Cicerchie	-	-	-	-	-	-	-	58	{ b)	b)	4	-	-	-	-	-	-	-	-
22	Lenticchie	-	-	-	-	-	-	-	59	Peschi	a)	3	-	-	-	-	-	-	-	-
23	Lupini	-	-	-	-	-	-	-	59	{ b)	b)	14	-	-	-	-	-	-	-	-
24	Piselli	-	-	-	-	-	-	-	60	Albicocchi	a)	3	-	-	-	-	-	-	-	-
25	Veccia	-	-	-	-	-	-	-	60	{ b)	b)	5	-	-	-	-	-	-	-	-
26	Altre leguminose da granella	-	-	-	-	-	-	-	61	Susini	a)	3	-	-	-	-	-	-	-	-
27	Legumi freschi da sgusciare	-	-	-	-	-	-	-	61	{ b)	b)	3	-	-	-	-	-	-	-	-
28	Asparagi	-	-	-	-	-	-	-	62	Chillegi	a)	5	-	-	-	-	-	-	-	-
29	Carciofi	-	-	-	-	-	-	-	62	{ b)	b)	5	-	-	-	-	-	-	-	-
30	Cardi, finocchi e sedani	-	-	-	-	-	-	-	63	Mandarini	a)	-	-	-	-	-	-	-	-	-
31	Cavoli	-	-	-	-	-	-	-	63	{ b)	b)	-	-	-	-	-	-	-	-	-
32	Cavolfiori	-	-	-	-	-	-	-	64	Noce	a)	-	-	-	-	-	-	-	-	-
33	Cipolle e aglio	-	-	-	-	-	-	-	64	{ b)	b)	-	-	-	-	-	-	-	-	-
34	Pomodori	-	-	-	-	-	-	-	65	Noceuoli	a)	-	-	-	-	-	-	-	-	-
35	Poponi e cocomeri	-	-	-	-	-	-	-	65	{ b)	b)	-	-	-	-	-	-	-	-	-
36	Altri ortaggi	-	-	-	-	-	-	-	66	Fichi	a)	-	-	-	-	-	-	-	-	-
37	Orti familiari (*)	3	-	1,0	1,0	1,0	3,0	3,0	66	{ b)	b)	-	-	-	-	-	-	-	-	-
38	Flori (*) { recisi	-	-	-	-	-	-	-	67	Carrubi	a)	-	-	-	-	-	-	-	-	-
39	{ a foglie da profum.	-	-	-	-	-	-	-	67	{ b)	b)	-	-	-	-	-	-	-	-	-
40	Colt. orn. e per fronda verde (*)	-	-	-	-	-	-	-	68	Altri fruttiferi	a)	-	-	-	-	-	-	-	-	-
41	Altre coltivazioni	-	-	-	-	-	-	-	68	{ b)	b)	-	-	-	-	-	-	-	-	-
42	Prati avvicendati (*)	12	-	56,8	56,8	60,4	681	725	69	Piante ornament. (*)	a)	-	-	-	-	-	-	-	-	-
43	Id. id. (anno d'imp.)	-	12	32,4	32,4	35,1	389	420	70	Altre piante legnose	a)	-	-	-	-	-	-	-	-	-
44	Erba: annuali (*); intercalari (*)	1	82	102,0	37,0	38,5	3.192	3.593	70	{										

115. - SOMMA LOMBARDO

REGIONE AGRARIA DI PIANURA

ZONA AGRARIA

DELL'ALTOPIANO ASCIUTTO DI VARESE

Tav. III.

I. - Dati generali

Table with 5 main columns: 1. Dati geografici, 2. Popolazione (Censim. 21-IV-1931-IX), 3. Popolazione agricola (*), 4. Aziende agricole (*), 5. Bestiame (*). Includes geographical data, population statistics, agricultural holdings, and livestock counts.

II. - Superficie per qualità di coltura

III. - Ripartizione superficie seminativi

IV. - Superficie e densità delle colture legnose (*)

Table showing surface area by quality of cultivation, including categories like Seminativi, Prati permanenti, Pascoli permanenti, etc.

Table showing the distribution of sown surface area, categorized by crop type such as Cereali, Coltiv. industriali, etc.

Table showing surface area and density of woody crops, including Viti, Olivi, Agrumi, etc.

V. - Superficie e produzione delle singole coltivazioni - Densità delle coltivazioni legnose

Large table detailing surface area and production for various crops, including cereals, legumes, and woody crops. Includes sub-sections for Seminativi and Coltivazioni legnose.

VI. - Produzione dei cereali

VII. - Produzione dei foraggi

Table showing the production of cereals, categorized by crop type and yield.

Table showing the production of forage, including hay and other feed crops.

(*) Vedi « Avvertenze alle tavole »: pag. 3

1. Dati geografici	2. Popolazione (Censim. 21-IV-1921-IX)		3. Popolazione agricola (*) (Censim. 21-IV-1921-IX)			4. Aziende agricole (*) (Censim. agr. 19-III-1920-VIII)					5. Bestiame (*) (Censim. agr. 19-III-1920-VIII)		
	Presente:	Residente:	Posiz. profess. capo famiglia	Famiglie	Componenti	Classi di ampiezza	Num.	Superf. ha.	Sistema di condus.	Num.	Superf. ha.	Bovini. N.	Bovini:
Giacitura prov. del territ.: <i>Bassa collina</i>	In complesso 451	In complesso 440	Condus. terreni propri 11	68	1. Fino a 0,50 ha 47	6	8	Economia diretta 28	617	187	Equini 53	Vitelli e vitelle sotto l'anno 22	
Posizione geografica del Centro prin. (*)	Per km ² { territoriale di superf. agr. e forest. 69	Per km ² { territoriale di superf. agr. e forest. 68	Erbari 8	50	2. da 0,51 a 1 ha 5	10	10	Affitto 39	15	9	Maiali 8	Mansette, manze e giovenche 34	
lat. 45° 37'	Del centri 481	In complesso 440	Giornalieri 6	18	3. da 1,01 a 5 ha 11	44	44	Colonia 2	7	4	Ovini 4	Vacche 66	
long. -8° 45'	Delle case sparse 20	Per km ² { territoriale di superf. agr. e forest. 68	Altri addetti 8	28	4. da 5,01 a 10 ha 9	62	62	Mista 8	9	15	Caprini 15	Manzi e buoi 12	
Altitudine s/m del territorio	Residente: In complesso 440	del Centro principale (*) 221	Totale 83 (*) 184	27	5. da 10,01 a 20 ha 8	88	88	Totale 88	648	648	Totelli e tori 3		
massima m. 232	Per km ² { territoriale di superf. agr. e forest. 68		(*) Per km ² { territoriale di superf. agr. e forest. 27	26	6. da 20,01 a 50 ha 1	438	438						
minima 156					7. da 50,01 a 100 ha 1	438	438						
preval. (*) 165-210					8. da 100,01 a 500 ha 1	438	438						
					9. oltre 500 ha 1	438	438						
					Totale 88	648	648						

II. - Superficie per qualità di coltura

III. - Ripartizione superficie seminativi

IV. - Superficie e densità delle colture legnose (*)

QUALITÀ DI COLTURA	SUPERFICIE (ettari)			COLTIVAZIONI	SUPERFICIE INTEGRANTE (ettari)	SUPERFICIE RIPETUTA COLTIVAZIONI INTERCALARI (ettari)					SUPERFICIE INTEGRANTE e SUPERFICIE RIPETUTA a coltura specializzata											
	Qualità di coltura semplici	con piante legnose	totale			nel seminativi	nelle colt. legn. spec.	totale	pura			mista		secondaria		a coltura promiscua		piante nelle tare e sparse				
									ettari	n. medio piante per ha.	Superf. ha.	ettari	n. medio piante per ha.	ettari	n. medio piante per ha.	ettari	n. medio piante per ha.	ettari	n. medio piante per ha.	ettari	n. medio piante per ha.	
1. Seminativi	45	124	169	1. Cereali	126	28	23	1. Viti	2	8.500	-	-	-	-	2	810	-	-				
2. Prati permanenti	29	9	38	2. Coltiv. industriali	-	-	-	2. Olivi	-	-	-	-	-	-	-	-	-	-				
3. Prati-pascoli perm.	-	-	-	3. Altre coltivazioni	6	5	5	3. Agrumi	-	-	-	-	-	-	-	-	-	-				
4. Pascoli permanenti	-	-	-	4. Foraggere	31	58	58	4. Gelai	-	-	-	-	-	-	181	114	-	-				
5. Colture legnose specializzate	-	6	6	5. Riposi con o senza pasco. Tare	4	-	-	5. Fruttiferi	-	-	-	-	-	-	3	80	-	-				
6. Boschi (compresi i castagneti da frutto)	-	250	250	Totale	167	81	81	6. Piante ornament.	-	-	-	-	-	-	2	80	-	-				
7. Incolti produttivi	-	186	186	6. Orti stabili, risale stab., ecc. Tare	2	-	-	7. Altre	-	-	-	-	-	-	-	-	-	-				
Totale	74	576	650	Totale	2	-	-	8. Vivali, canneti, ecc. Tare	1	-	-	-	-	-	186	-	-	-				
Superficie agraria e forestale	-	-	649	Superficie complessiva	169	-	-	Superficie compless.	3	-	-	-	-	-	6	-	-	-				
8. Superficie improduttiva	-	-	142																			
Superficie territoriale (*)	-	-	791																			

V. - Superficie e produzione delle singole coltivazioni - Densità delle coltivazioni legnose

N. elenco coltiva. (*)	QUALITÀ DI COLTURA E COLTIVAZIONI	SUPERFICIE (ettari)		PRODUZIONE (quintali)						QUALITÀ DI COLTURA E COLTIVAZIONI	SUPERFICIE (ettari)				PRODUZIONE (quintali)				
		integrante	ripetuta	media per ettaro		totale in base al rendim. unit.		N. elenco coltiva. (*)	integrante		ripetuta		media per ha. sulla superf. integ. a colt. pura (col. 8)		totale (col. 5+6+7+8)				
				1923-28	1929	1923-28 (col. 3+4) x (col. 7)	1929 (col. 3+4) x (col. 8)		a coltura pura		a coltura mista prevalente	totale	a coltura secondaria	a coltura promiscua	nelle tare e sparse	1923-28	1929	(*) 1923-28	1929
		1	2	3	4	5	6	7	8		9	10	11	12	13	14	15	16	17
Seminativi																			
<i>Semplici e con piante legnose</i>																			
1	Frumento { tenero	68	-	17,8	-	17,8	21,0	1.121	1.326	1	3.500	-	-	-	-	59,0	63,0	(*) 1923-28	(*) 1929
2	Frumento { duro	-	-	-	-	-	-	-	-	2	-	-	-	-	-	-	-	-	-
3	Segale	21	-	16,2	-	16,2	17,6	841	870	3	-	-	-	-	-	-	-	-	-
4	Orzo	-	-	-	-	-	-	-	-	4	-	-	-	-	-	-	-	-	-
5	Avena	1	-	16,0	-	16,0	16,0	16	16	5	-	-	-	-	-	-	-	-	-
6	Riso (risone)	-	-	-	-	-	-	-	-	6	-	-	-	-	-	-	-	-	-
7	Granoturco { maggengo	41	-	27,8	-	27,8	31,1	1.120	1.276	7	-	-	-	-	-	-	-	-	-
8	Granoturco { cinquantino	-	23	-	11,3	11,3	14,8	259	340	8	-	-	-	-	-	-	-	-	-
9	Altri cereali	-	-	-	-	-	-	-	-	9	-	-	-	-	-	-	-	-	-
10	Barbabietole da zucchero	-	-	-	-	-	-	-	-	10	-	-	-	-	-	-	-	-	-
11	Canapa { seme	-	-	-	-	-	-	-	-	11	-	-	-	-	-	-	-	-	-
12	Canapa { tiglio	-	-	-	-	-	-	-	-	12	-	-	-	-	-	-	-	-	-
13	Lino { seme	-	-	-	-	-	-	-	-	13	-	-	-	-	-	-	-	-	-
14	Lino { tiglio	-	-	-	-	-	-	-	-	14	-	-	-	-	-	-	-	-	-
15	Tabacco	-	-	-	-	-	-	-	-	15	-	-	-	-	-	-	-	-	-
16	Altre coltivazioni industriali	-	-	-	-	-	-	-	-	16	-	-	-	-	-	-	-	-	-
17	Patate	-	-	-	-	-	-	-	-	17	-	-	-	-	-	-	-	-	-
18	Fave da seme	6	-	141,2	-	141,2	147,8	847	884	18	-	-	-	-	-	-	-	-	-
19	Fagioli	-	-	-	-	-	-	-	-	19	-	-	-	-	-	-	-	-	-
20	Ceci	-	-	-	-	-	-	-	-	20	-	-	-	-	-	-	-	-	-
21	Cicerchie	-	-	-	-	-	-	-	-	21	-	-	-	-	-	-	-	-	-
22	Lenticchie	-	-	-	-	-	-	-	-	22	-	-	-	-	-	-	-	-	-
23	Lupini	-	-	-	-	-	-	-	-	23	-	-	-	-	-	-	-	-	-
24	Piselli	-	-	-	-	-	-	-	-	24	-	-	-	-	-	-	-	-	-
25	Vicia	-	-	-	-	-	-	-	-	25	-	-	-	-	-	-	-	-	-
26	Altre leguminose da granella	-	-	-	-	-	-	-	-	26	-	-	-	-	-	-	-	-	-
27	Legumi freschi da sgusciare	-	-	-	-	-	-	-	-	27	-	-	-	-	-	-	-	-	-
28	Asparagi	-	-	-	-	-	-	-	-	28	-	-	-	-	-	-	-	-	-
29	Cardi	-	-	-	-	-	-	-	-	29	-	-	-	-	-	-	-	-	-
30	Cardi, finocchi e sedani	-	-	-	-	-	-	-	-	30	-	-	-	-	-	-	-	-	-
31	Cavoli	5	-	48,2	-	48,2	49,6	216	218	31	-	-	-	-	-	-	-	-	-
32	Cavolfiori	-	-	-	-	-	-	-	-	32	-	-	-	-	-	-	-	-	-
33	Cipolle e aglio	-	-	-	-	-	-	-	-	33	-	-	-	-	-	-	-	-	-
34	Pomodori	-	-	-	-	-	-	-	-	34	-	-	-	-	-	-	-	-	-
35	Porri e cotomari	-	-	-	-	-	-	-	-	35	-	-	-	-	-	-	-	-	-
36	Altri ortaggi	-	-	-	-	-	-	-	-	36	-	-	-	-	-	-	-	-	-
37	Orti familiari (*)	2	-	1,0	-	1,0	1,0	2,0	2,0	37	-	-	-	-	-	-	-	-	-
38	Orti (*) { recia (*)	-	3	-	3,0	-	3,0	9,0	9,0	38	-	-	-	-	-	-	-	-	-
39	Orti (*) { e foglie da profum.	-	-	-	-	-	-	-	-	39	-	-	-	-	-	-	-	-	-
40	Orti orn. e per fronda verde (*)	-	-	-	-	-	-	-	-	40	-	-	-	-	-	-	-	-	-
41	Altre coltivazioni	-	-	-	-	-	-	-	-	41	-	-	-	-	-	-	-	-	-
42	Prati avvicendati (*)	26	-	53,4	-	53,4	56,7	1.889	1.478	42	-	-	-	-	-	-	-	-	-
43	Id. id. (anno d'imp.)	5	22	22,5	-	22,5	36,2	494	576	43	-	-	-	-	-	-	-	-	-
44	Erbai: annuali (*); intercalari (*)	53	-	68,8	-	68,8	86,4	2.114	2.300	44	-	-	-	-	-	-	-	-	-
45	Riposi con o senza pascolo	4	-	-	-	-	-	-	-	45	-	-	-	-	-	-	-	-	-
46	Tare	-	-	-	-	-	-	-	-	46	-	-	-	-	-	-	-	-	-
	Totale	189	-	-	-	-	-	-	-		-	-	-	-	-	-	-	-	-
Prati, prati-pasc. e pasco. perm.																			
<i>Semplici e con piante legnose</i>																			
45	Prati permanenti (*)	37	-	72,2	-	72,2	73,4	2.671	2.717	45	-	-	-	-	-	-	-	-	-
46	Prati-pascoli permanenti	-	-	-	-	-	-	-	-	46	-	-	-	-	-				

CATASTO AGRARIO DELLA PROVINCIA DI VARESE
(FASCICOLO N. 19)

ERRATA - CORRIGE

Pagina	Quadro	Riga	Colonna	Errata	Corrige
XIII	Prospetto N. 12	Zona XXXI	I	Zona XXXI	Zona LXXXI
7	—	100. Caronno Milanese	25	5.3 6	5.316
8	—	105. Ferno	17	11	811
11	VI	1. Frumento: a) nel sem. sempl.	5	878	978
12	V	5. Avena	10	3.80	3.802
12	V	38. Fiori recisi	4	95	595
13	VI	1. Frumento: b) id. con p. legn.	2	2.852	2.862
16	I-4	1. Fino a 0,50 ha.	Num.	5 0	520
25	II	Totale	3	889	899
26	II	1. Seminativi	3	870	80
26	II	7. Incolti produttivi	3	1.371	—
26	III	6. Orti stabili, risale stab. ecc.	2	22	12
32	I-5	Suini	—	—	36
32	V	73. Boschi	5	488	493
33	VII	7. Pascoli permanenti	3	236	236
36	V	61. Suini a-b)	7	—	122-2
36	V	62. Ciliagi a-b)	7	122-10	—
36	V	64. Noci a-b)	7	—	122-10
37	I-1	long. -33° 33'	—	long. -33° 33'	long. -3° 33'
37	V	37. Orti familiari	9-10	72-72	7,2-7,2
38	V	69. Piante ornament.	11-12	1.050-1.050	105,0-105,0
38	VII	5. Prati permanenti	2	1.426	6.426
39	V	48. Id. id. (anno d'imp.)	2	Id. id. (anno d'imp.)	Id. id. (anno d'imp.)
41	V	44. Erbal: annuali; intercalari	2	Erbal: annuali; intercalari	Erbal: annuali; intercalari (*)
41	V	48. Nelle tare, riposi, incolti, ecc.	10	48	432
42	IV	5. Fruttiferi	8	(*) 890	(*) 132
44	V-note	nota 7	—	1929 q. 894	1929 q. 794
44	IV-note	nota 6-7	—	(*) id.: p. cento - (*) Ha. 25 nocciuoli	(*) id.: p. cento - (*) Ha. 25 nocciuoli
45	V	3. Segale	10	99	95
45	IV	5. Fruttiferi	5	(*) 350	(*) 350
45	V	37. Orti familiari	6	2,0	—
45	V	38. Fiori recisi	6	—	2,0
46	VII	5. Prati permanenti	3	11.811	16.811
46	I-5	Bovini N.	—	5	55
46	IV	4. Gelsi	10	8	80
46	IV	6. Piante ornamentali	9	3	—
46	IV	7. Altre	9	—	3
46	V	Da 3. Segale a Prati, prati-pasc. e pasc. perm. Tare	3	3 numeri indicanti le superfici sono interi	Devono essere considerati con decimali, apponendo una virgola dopo la penultima cifra
47	V	7. Granoturco maggengo	9	4,0	40
47	V-note	nota 2	—	q. 690 : 6,0 %	q. 690 (*) 6,0 %
47	I-2	Delle case sparse	—	565	565
47	I-3	Fittavoli	Componenti	12	15
47	I-3	ultime due righe	Componenti	80-81	15-16
47	II	8. Superficie improduttiva di cui castagneti da frutto	4	93	83
47	V	37. Orti familiari	9-10	9-10	9,0-10,0
48	V	45. Prati permanenti. 48 nelle tare, riposi, incolti, ecc. Totale	4	(*) —	(*) 1
48	V	4. Pascoli permanenti	3-4-3	2.15-3.09-2.19	215-309-219
57	II	43. Id. id. (anno d'imp.)	2	Id. id. (anno d'imp.)	Id. id. (anno d'imp.)
58	V-note	nota 6	—	Strame: 1923-28,	Strame per lettera: 1923-28
60	IV	1. Viti	10	(*) 23	(*) 230
62	I-3	Conduc. terreni propri	Componenti	18	181
62	V	69. Piante ornament.	12	255,0	355,0
63	V	42. Prati avvicendati	5	58,0	58,8
66	V	9. Altri cereali	10	57	—
66	V	8. Granoturco cinquantino	10	—	57
69	IV	1. Viti	2	1	6
74	IV	5. Fruttiferi	9	(*) 203	(*) 203
77	VII	Totale	3	18.681	18.686
81	IV	5. Fruttiferi	8	(*) 120	(*) 120
81	V	55. Gelsi a) - b)	6-7	80-90 —	— 80-90
82	VI	3. Granoturco: a) nel sem. sempl.	5	90,0	20,0
83	VII	d) negli incolti produttivi	—	—	120
84	I-2	Presente: territoriale	—	55	94
84	I-2	Residente: in complesso	—	—	355
86	V-note	nota 8	11	(*) Strame per lettera q. 58 e q. 58	annullare la nota perchè ripetuta
88	IV	4. Gelsi	10	(*) 90	(*) 90
92	V	8. Granoturco cinquantino	4-5	— 6,0	6 —
93	V	69. Piante ornamentali	11	204,0	240,0
94	II	5. Colture legnose specializzate	3	2	7
96	V	8. Granoturco cinquantino	10	279	278
96	II	7. Incolti produttivi	3	1	6
96	V	45. Prati permanenti	7	48,1	47,1
97	V-note	nota 4	—	e nell'anno 9129	e nell'anno 1929
97	V	38. Fiori recisi	5-6	2,0 —	— 2,0
98	V	Totale	11	(*)	(*)
99	VII	4) Dal prati e pascoli:	6	331	3640
100	V	49. Viti b)	3	3.040	19,6
101	VI	4. Cereali minori. Totale	4	19,9	Pascoli permanenti (*)
102	V	4. Pascoli permanenti	2	12.762	11.762
105	VII	Totale	3	981	351
105	I-2	Residente: agr. e forest.	—	633103	68.103
107	V	45. Prati permanenti	10	3.445,0	3.455,0
107	V	69. Piante ornamentali	12	2.502	2.052
107	V	73. Boschi	5	4.131	4.139
108	VI	1. Frumento - Totale	5	2.254	5.254
108	V	17. Patate	10	25	20
109	IV	Totale	4	2.35	2.350
112	V	44. Erbal: annuali; intercalari	10	12	14
113	V	59. Peschi	12	38	35
113	V	3. Segale	10	0,5	0,9
114	V	37. Orti familiari	8	—	—
114	V	19. Fagioli	2	Fagioli (*)	Fagioli
115	V	42. Prati avvicendati	2	Prati avvicendati (*)	Prati avvicendati (*)
115	V	37. Orti familiari	10	8,6	3,6
119	V	42. Prati avvicendati	5	50,8	59,8
121	V	di cui castagneti da frutto	9-10	—	19,0-20,0
121	V	31. Cavoli	6	490	43,0
124	V	48. Nelle tare, riposi, incolti, ecc.	10	1.9 6	1.916
124	V	16. Altre coltivazioni industriali	5	0,5	10,5
126	V	49. Viti	10	84	84,0
126	V	7. Granoturco maggengo	10	4.243	4.242
126	V	48. Nelle tare, riposi, incolti, ecc.	10	4,69	4.690
128	V	49. Viti	12	(*) 0.554	(*) 10.554
128	V	69. Piante ornamentali	4	1	15
129	VI	4. Cereali minori: b) id. con p. legn.	6	3.586	7.536
129	I-5	Torelli e tori	—	—	6
131	I-5	Vitelli e vitelle sotto l'anno N.	—	32	37
132	V	31. Cavoli	6	87,0	37,0
133	V-note	nota 4	—	, trifoglio prat.,	, 18 % trifoglio prat.,
134	I-4	Totale	Superf. ha.	695	756
135	V	Seminativi. - Totale	3	257	357
136	V	1. Frumento tenero	9	2.626	3.626
139	VII	Per ettaro della superf. agr. e forest.	2	23,3	23,7
140	V	69. Piante ornamentali	11-12	—	20,0-20,0
140	V	70. Altre piante legnose	11-12	20,0-20,0	—
141	V-note	16. Altre coltivazioni industriali	9	34	24
143	V	nota 10	—	, 9,0 % per consumo diretto	9,0 % per consumo diretto
143	V	1. Frumento tenero	7	20,0	20,3
143	V	7. Granoturco maggengo	5	26-8	26,8
143	V	17. Patate	10	58,76	54,763
143	V	55. Gelsi	11	27.024	27,042
144	II	58. Cotogni e melagrani	7	45	41
144	V	Totale	2	12	(*) 120
145	V	5. Fruttiferi	10	(*) 12	1,1
145	V	37. Orti familiari	7	1,	2,305
146	V	Erbal: annuali; intercalari	10	2,80	—
146	V	Altri fruttiferi	11-12	60,0-75,0	60,0-75,0
146	V	69. Piante ornamentali	11-12	—	—