

# CATASTO AGRARIO

1929 - VIII



COMPARTIMENTO DEL PIEMONTE  
PROVINCIA DI ASTI

FASCICOLO SPECIALE



ISTITUTO CENTRALE = DI STATISTICA =	
N.° DI CAT.	.....
DIANO.	.....
SCAFF.	774
DALCH.	.....
N.° D'ORD.	.....
BIBLIOTECA	

# PUBBLICAZIONI DEL CATASTO AGRARIO E DEL CATASTO FORESTALE DEL REGNO D'ITALIA

## CATASTO AGRARIO 1910

### FASCICOLI COMPARTIMENTALI PUBBLICATI (1)

Vol. II - <i>Compartimento della Lombardia</i>	— Introduzione (1914).....	L. 10 —
Vol. II - <i>Compartimento della Lombardia</i>	— Fascicolo unico (1913).....	» 10 —
Vol. III - <i>Compartimento del Veneto</i>	— Fascicolo unico con carte topografiche (1915).....	» 6 —
Vol. VI - <i>Compartimento delle Marche, dell' Umbria e del Lazio</i>	— Introduzione (1914).....	» 6 —
Vol. VI - <i>Compartimento delle Marche</i>	— Fascicolo 1° (1912).....	» 6 —
Vol. VI - <i>Compartimento dell' Umbria</i>	— Fascicolo 2° (1911).....	» 6 —
Vol. VI - <i>Compartimento del Lazio</i>	— Fascicolo 3° (1914).....	» 6 —

(1) Per i Compartimenti non elencati non venne dato corso alla pubblicazione

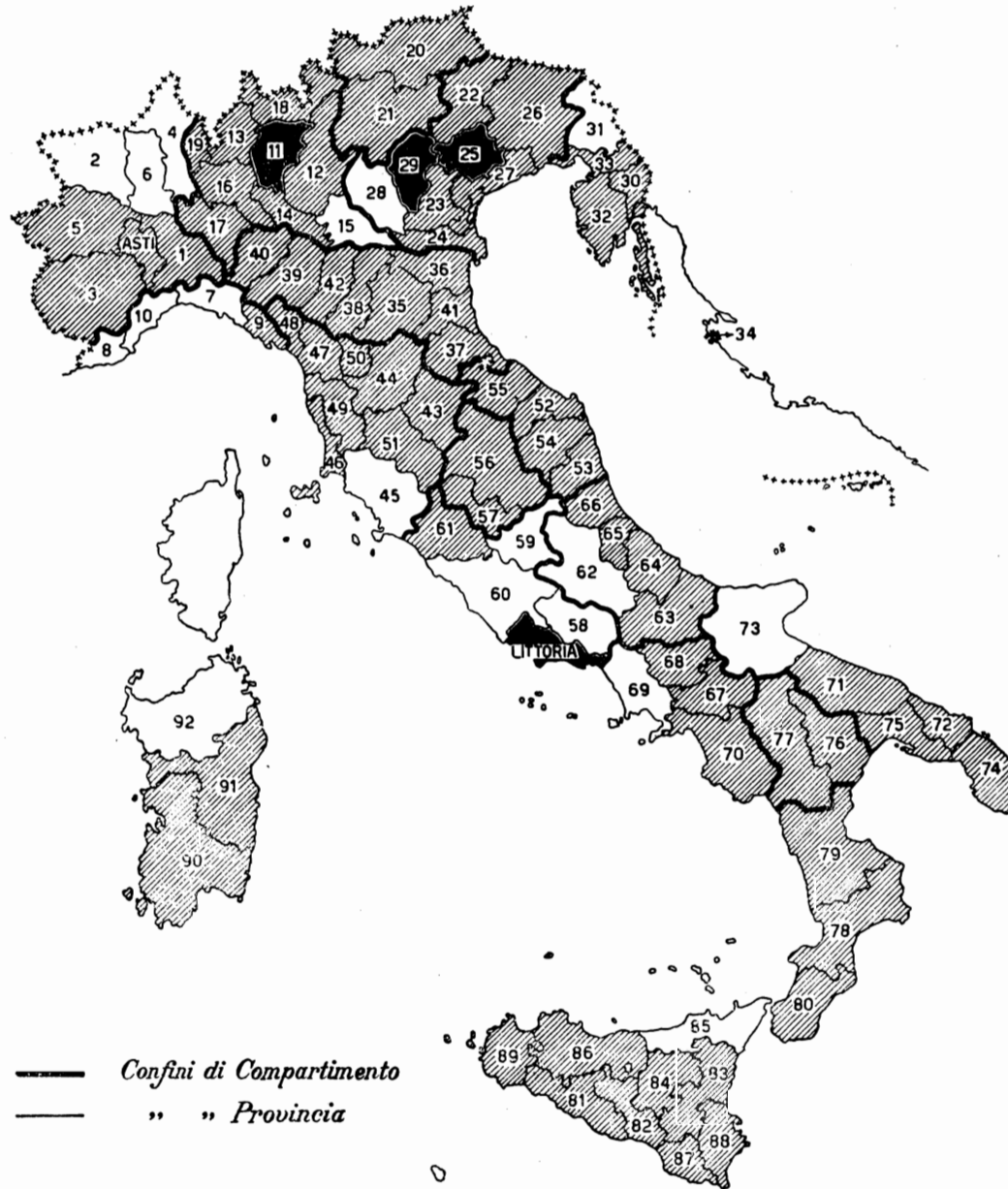
## CATASTO AGRARIO 1929-VIII

### NORME ED ISTRUZIONI

Aggiornamento del Catasto agrario - <i>Formazione del Catasto forestale</i> - Un vol. di pagg. 129.....	L. 15 —
Catasto agrario - <i>Istruzioni aggiuntive per il suo aggiornamento</i> (Circolare n. 65 del 5 maggio 1930-VIII) - di pagg. 27.....	» 3 —
Catasto agrario - <i>Esempio di aggiornamento</i> - Un vol. di pagg. 116.....	» 8 —
Catasto agrario - <i>Istruzioni aggiuntive per la sua formazione « ex novo »</i> (Circolare n. 66 del 5 maggio 1930-VIII) - di pagg. 21.....	» 3 —
Catasto agrario - <i>Esempio di rilevamento « ex novo »</i> - Un volume di pagg. 166.....	» 10 —

### FASCICOLI PROVINCIALI PUBBLICATI (1)

** Agrigento	n. 81
** Alessandria	» 1
* Ancona	» 52
Arezzo	» 43
* Ascoli Piceno	» 53
** Asti	—
* Avellino	» 67
* Bari	» 71
Belluno	» 22
* Benevento	» 68
* Bergamo	» 11
* Bologna	» 35
* Bolzano	» 20
* Brescia	» 12
* Brindisi	» 72
* Cagliari	» 90
Caltanissetta	» 82
** Campobasso	» 63
Catania	» 83
Catanzaro	» 78
* Chieti	» 64
* Como	» 13
Cosenza	» 79
* Cremona	» 14
* Cuneo	» 3
** Enna	» 84
** Ferrara	» 36
Firenze	» 44
* Fiume	» 30
** Forlì	» 37
* Friuli (Udine)	» 26
La Spezia	» 9
* Lecce	» 74
** Littoria	—
** Livorno	» 46
Lucca	» 44
* Macerata	» 54
Massa e Carrara	» 48
* Matera	» 76
* Milano	» 16
* Modena	» 38
* Nuoro	» 91
* Padova	» 23
* Palermo	» 86



* Parma	n. 39
* Pavia	» 17
** Perugia	» 56
* Pesaro e Urbino	» 55
** Pescara	» 65
* Piacenza	» 40
Pisa	» 49
Pistidia	» 50
* Pola	» 32
* Potenza	» 77
Ragusa	» 87
* Ravenna	» 41
** Reggio di C.	» 80
* Reggio nell' E.	» 42
* Rovigo	» 24
* Salerno	» 70
** Siena	» 51
Siracusa	» 88
* Sondrio	» 18
* Taranto	» 75
Taranto	» 66
** Terni	» 57
* Torino	» 5
Trapani	» 89
* Trento	» 21
* Treviso	» 25
* Trieste	» 33
* Varese	» 19
* Venezia	» 27
* Vicenza	» 29
Viterbo	» 61
* Zara	» 34

(1) Nelle Province contrassegnate con \*, la catastazione è stata eseguita con il metodo dell'aggiornamento; in quelle contrassegnate con \*\*, la catastazione è stata eseguita parte *ex-novo* e parte per aggiornamento; nelle altre è stata eseguita *ex-novo*.  
Il numero di ciascun fascicolo corrisponde a quello della relativa Provincia. Il tratteggio indica l'avvenuta pubblicazione del fascicolo del Catasto agrario; il pieno l'avvenuta pubblicazione sia del Catasto agrario che del Catasto forestale.  
Il prezzo di ciascun fascicolo è di L. 15. Per il fascicolo della provincia di Siena, con appendice e 8 tavole a colori, il prezzo è di L. 20.

Commento ai primi risultati del nuovo Catasto agrario - Un fascicolo di pagg. 14 ..... L. 2 —

## CATASTO FORESTALE

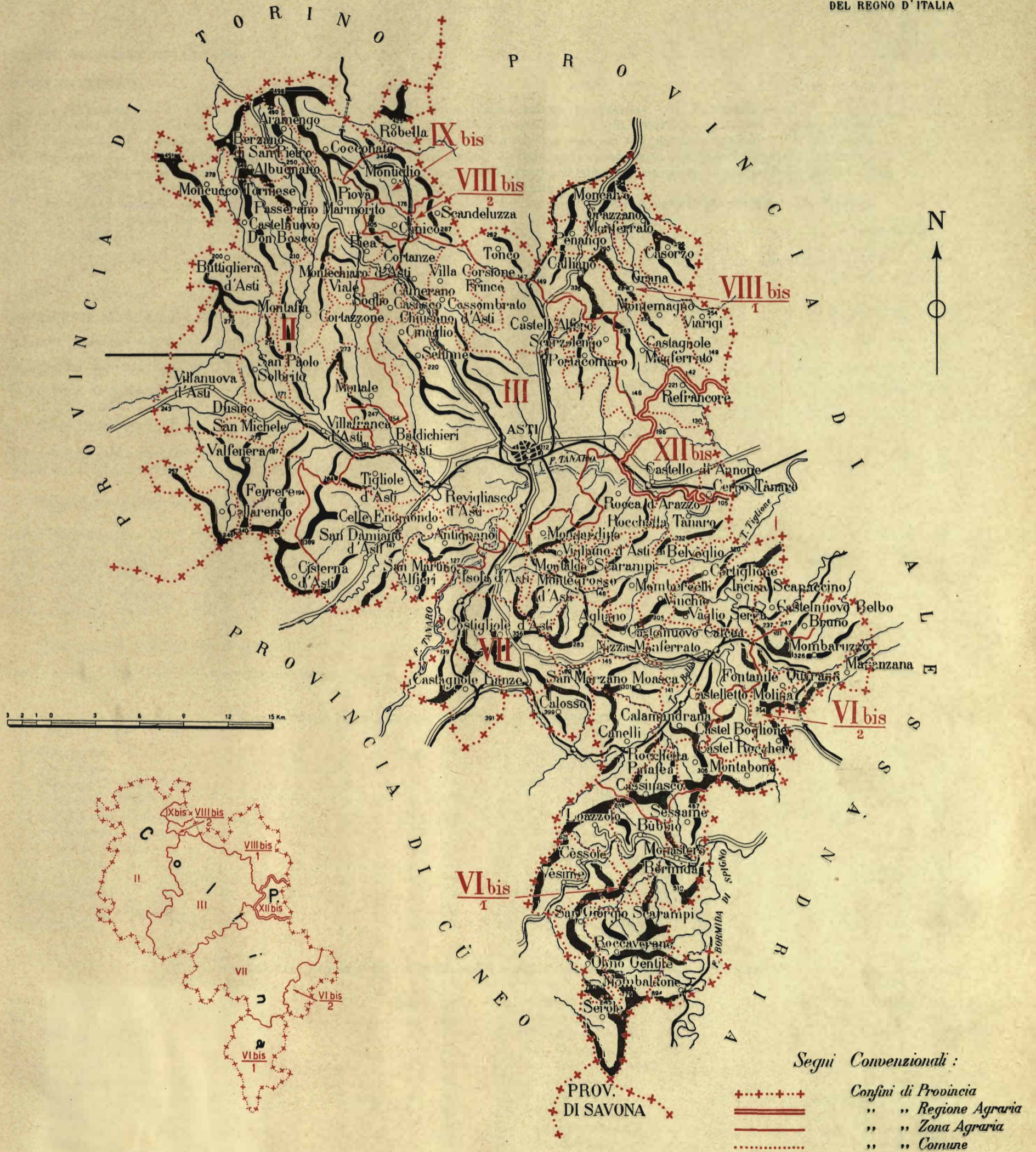
### FASCICOLI PROVINCIALI PUBBLICATI

Provincia di Bergamo	— Fasc. 11 - pagg. XVII-256 (1935-XIII).....	L. 20 —
Provincia di Littoria	— Fasc. spec. pagg. XIX-63 (1935-XIII).....	» 20 —
Provincia di Treviso	— Fasc. 25 - pagg. XI-119 (1933-XI).....	» 20 —
Provincia di Vicenza	— Fasc. 29 - pagg. XX-162 (1933-XI).....	» 20 —

333.3350945021/9  
 ISTAT - Biblioteca  
 R 2481  
 Inventario S.B.N. ....  
 Data ..... 1999

# PROVINCIA DI ASTI

ISTITUTO CENTRALE DI STATISTICA  
DEL REGNO D'ITALIA




## REGIONI E ZONE AGRARIE

### COLLINA

- II — Alta collina dell'Astigiano (del Frèisa)
- III — Media collina dell'Astigiano (del Barbera e Grignolino)
- VI bis 1-2 — Colline della media Val Bormida di Spigno e affluenti
- VII — Colline delle Valli Belbo, Tiglione e destra Tanaro
- VIII bis 1-2 — Colline del medio Monferrato
- IX bis — Colline del basso Monferrato

### PIANURA

- XII bis — Piano-colle del medio Tanaro



# INDICE

ELENCO ALFABETICO DEI COMUNI . . . . .	Pag. III
CENNI ILLUSTRATIVI . . . . .	» V
I. <i>Le rilevazioni.</i> — 1. Criteri di rilevazione — 2. Qualificazione, classificazione, produzioni — 3. Avvicendamenti.	
II. <i>Ambiente fisico, territorio e sue repartizioni.</i> — 4. Confini, orografia e idrografia — 5. Clima e terreno — 6. Regioni e zone agrarie.	
III. <i>Popolazione — Aziende agricole — Bestiame.</i> — 7. Popolazione — 8. Popolazione agricola — 9. Aziende agricole — 10. Bestiame.	
IV. <i>Superfici.</i> — 11. Repartizione per qualità di coltura e coltivazioni: A) Seminativi semplici e con piante legnose; B) Prati, prati-pascoli e pascoli permanenti; C) Colture legnose specializzate; D) Boschi compresi i castagneti da frutto; E) Incolti produttivi — 12. Confronti con il Catasto agrario precedente.	
V. <i>Produzioni unitarie.</i> — 13. I dati del Catasto agrario 1929 — 14. Confronti con il Catasto agrario precedente — 15. Numero delle piante legnose.	
Conclusioni.	

## TAVOLE

AVVERTENZE ALLE TAVOLE . . . . .	Pag. 1
RIASSUNTO DELLA PROVINCIA DI ASTI . . . . .	» 3
RIASSUNTO DEL BESTIAME DELLA PROVINCIA DI ASTI . . . . .	» 5
PROVINCIA DI ASTI . . . . .	» 7

### *Regioni agrarie:*

REGIONE AGRARIA DI COLLINA . . . . .	Pag. 8
REGIONE AGRARIA DI PIANURA — ZONA AGRARIA XII-bis — Piano-colle del medio Tanaro . . . . .	» 9

### *Zone agrarie della regione di collina:*

ZONA AGRARIA II — Alta collina dell'astigiano [del Frèisa] . . . . .	Pag. 10
ZONA AGRARIA III — Media collina dell'astigiano [del Barbera e Grignolino] . . . . .	» 11
ZONA AGRARIA VI-bis — Colline della media val Bòrmida di Spigno e affluenti . . . . .	» 12
ZONA AGRARIA VII — Colline delle valli Belbo, Tiglione e destra Tanaro . . . . .	» 13
ZONA AGRARIA VIII-bis — Colline del medio Monferrato . . . . .	» 14
ZONA AGRARIA IX-bis — Colline del basso Monferrato (102. Comune di Montiglio) . . . . .	» 15

### *Zone agrarie della regione di pianura:*

ZONA AGRARIA XII-bis — Piano-colle del medio Tanaro . . . . .	Pag. 9
---	--------

### COMUNI DELLA ZONA AGRARIA II — Alta collina dell'astigiano [del Frèisa]

1. Albugnano . . . . .	Pag. 16	13. Monale . . . . .	Pag. 28
2. Aramengo . . . . .	» 17	14. Moncucco Torinese . . . . .	» 29
3. Berzano di San Pietro . . . . .	» 18	15. Montafia . . . . .	» 30
4. Buttigliera d'Asti . . . . .	» 19	16. Passerano Marmorito . . . . .	» 31
5. Castelnuovo Don Bosco . . . . .	» 20	17. Piea . . . . .	» 32
6. Cellarengo . . . . .	» 21	18. Piovà . . . . .	» 33
7. Cisterna d'Asti . . . . .	» 22	19. Robella . . . . .	» 34
8. Cocconato . . . . .	» 23	20. San Paolo Solbrito . . . . .	» 35
9. Cortanze . . . . .	» 24	21. Valfenera . . . . .	» 36
10. Cortazzone . . . . .	» 25	22. Viale . . . . .	» 37
11. Dusino San Michele . . . . .	» 26	23. Villafranca d'Asti . . . . .	» 38
12. Ferrere . . . . .	» 27	24. Villanuova d'Asti . . . . .	» 39

### COMUNI DELLA ZONA AGRARIA III — Media collina dell'astigiano [del Barbera e Grignolino]

25. Antignano . . . . .	Pag. 40	35. Montechiaro d'Asti . . . . .	Pag. 50
26. Asti . . . . .	» 41	36. Portacomaro . . . . .	» 51
27. Baldichieri d'Asti . . . . .	» 42	37. Revigliasco d'Asti . . . . .	» 52
28. Camerano Casasco . . . . .	» 43	38. San Damiano d'Asti . . . . .	» 53
29. Castell'Alfero . . . . .	» 44	39. San Martino Alfieri . . . . .	» 54
30. Celle Enomondo . . . . .	» 45	40. Scurzolengo . . . . .	» 55
31. Chiusano d'Asti . . . . .	» 46	41. Sèttime . . . . .	» 56
32. Cinaglio . . . . .	» 47	42. Sòglio . . . . .	» 57
33. Cossombrato . . . . .	» 48	43. Tigliole d'Asti . . . . .	» 58
34. Frinco . . . . .	» 49	44. Villa Corsione . . . . .	» 59

### COMUNI DELLA ZONA AGRARIA VI-bis — Colline della media val Bòrmida di Spigno e affluenti

45. Bùbbio . . . . .	Pag. 60	55. Monastero Bòrmida . . . . .	Pag. 70
46. Castel Boglione . . . . .	» 61	56. Montabone . . . . .	» 71
47. Castelletto Molina . . . . .	» 62	57. Olmo Gentile . . . . .	» 72
48. Castel Rocchero . . . . .	» 63	58. Quaranti . . . . .	» 73
49. Cèssole . . . . .	» 64	59. Roccaverano . . . . .	» 74
50. Fontanile . . . . .	» 65	60. San Giòrgio Scarampi . . . . .	» 75
51. Loazzolo . . . . .	» 66	61. Serole . . . . .	» 76
52. Maranzana . . . . .	» 67	62. Sessame . . . . .	» 77
53. Mombaldone . . . . .	» 68	63. Vèsime . . . . .	» 78
54. Mombaruzzo . . . . .	» 69		

COMUNI DELLA ZONA AGRARIA VII - Colline delle valli Belbo, Tiglione e destra Tànaro

64. Agliano . . . . .	Pag. 79	77. Isola d'Asti . . . . .	Pag. 92
65. Belvèglio . . . . .	» 80	78. Mombercelli . . . . .	» 93
66. Bruno . . . . .	» 81	79. Mongardino . . . . .	» 94
67. Calamandrana . . . . .	» 82	80. Montaldo Scarampi . . . . .	» 95
68. Calosso . . . . .	» 83	81. Montegrosso d'Asti . . . . .	» 96
69. Canelli . . . . .	» 84	82. Nizza Monferrato . . . . .	» 97
70. Cassinasco . . . . .	» 85	83. Rocca d'Arazzo . . . . .	» 98
71. Castagnole Lanze . . . . .	» 86	84. Rocchetta Palafea . . . . .	» 99
72. Castelnuovo Belbo . . . . .	» 87	85. Rocchetta Tànaro . . . . .	» 100
73. Castelnuovo Calcea . . . . .	» 88	86. San Marzano Moasca . . . . .	» 101
74. Cortiglione . . . . .	» 89	87. Vaglio Serra . . . . .	» 102
75. Costigliole d'Asti . . . . .	» 90	88. Vigliano d'Asti . . . . .	» 103
76. Incisa Scapaccino . . . . .	» 91	89. Vinchio . . . . .	» 104

COMUNI DELLA ZONA AGRARIA VIII-bis - Colline del medio Monferrato

90. Calliano . . . . .	Pag. 105	96. Moncalvo . . . . .	Pag. 111
91. Casorzo . . . . .	» 106	97. Montemagno . . . . .	» 112
92. Castagnole Monferrato . . . . .	» 107	98. Penango . . . . .	» 113
93. Cùnico . . . . .	» 108	99. Scandeluzza . . . . .	» 114
94. Grana . . . . .	» 109	100. Tonco . . . . .	» 115
95. Grazzano Monferrato . . . . .	» 110	101. Viarigi . . . . .	» 116

COMUNI DELLA ZONA AGRARIA IX-bis - Colline del basso Monferrato

102. Montiglio . . . . .	Pag. 15
--------------------------	---------

COMUNI DELLA ZONA AGRARIA XII-bis - Piano-colle del medio Tànaro

103. Castello di Annone . . . . .	Pag. 117	105. Refrancore . . . . .	» 119
104. Cerro Tànaro . . . . .	» 118		

*Fuori testo: una cartina schematica della provincia di Asti*

ELENCO ALFABETICO DEI COMUNI

	Numero di riferimento		Numero di riferimento		Numero di riferimento
Agliano . . . . .	64	Cocconato . . . . .	8	Penango . . . . .	98
Albugnano . . . . .	1	Cortanze . . . . .	9	Piea . . . . .	17
Antignano . . . . .	25	Cortazzone . . . . .	10	Piovà . . . . .	18
Aramengo . . . . .	2	Cortiglione . . . . .	74	Portacomaro . . . . .	36
Asti . . . . .	26	Cossombrato . . . . .	33	Quaranti . . . . .	58
Baldichieri d'Asti . . . . .	27	Costigliole d'Asti . . . . .	75	Refrancore . . . . .	105
Belvèglio . . . . .	65	Cùnico . . . . .	93	Revigliasco d'Asti . . . . .	37
Berzano di San Pietro . . . . .	3	Dusino San Michele . . . . .	11	Robella . . . . .	19
Bruno . . . . .	66	Ferrere . . . . .	12	Rocca d'Arazzo . . . . .	83
Bùbbio . . . . .	45	Fontanile . . . . .	50	Roccoverano . . . . .	59
Buttigliera d'Asti . . . . .	4	Frinco . . . . .	34	Rocchetta Palafea . . . . .	84
Calamandrana . . . . .	67	Grana . . . . .	94	Rocchetta Tànaro . . . . .	85
Calliano . . . . .	90	Grazzano Monferrato . . . . .	95	San Damiano d'Asti . . . . .	38
Calosso . . . . .	68	Incisa Scapaccino . . . . .	76	San Giòrgio Scarampi . . . . .	60
Camerano Casasco . . . . .	28	Isola d'Asti . . . . .	77	San Martino Alfieri . . . . .	39
Canelli . . . . .	69	Loazzolo . . . . .	51	San Marzano Moasca . . . . .	86
Casorzo . . . . .	91	Maranzana . . . . .	52	San Paolo Solbrito . . . . .	20
Cassinasco . . . . .	70	Mombaldone . . . . .	53	Scandeluzza . . . . .	99
Castagnole Lanze . . . . .	71	Mombaruzzo . . . . .	54	Scurzolengo . . . . .	40
Castagnole Monferrato . . . . .	92	Mombercelli . . . . .	78	Serole . . . . .	61
Castel Boglione . . . . .	46	Monale . . . . .	13	Sessame . . . . .	62
Castell'Alfero . . . . .	29	Monastero Bòrmida . . . . .	55	Sèttime . . . . .	41
Castelletto Molina . . . . .	47	Moncalvo . . . . .	96	Sòglio . . . . .	42
Castello di Annone . . . . .	103	Moncucco Torinese . . . . .	14	Tigliole d'Asti . . . . .	43
Castelnuovo Belbo . . . . .	72	Mongardino . . . . .	79	Tonco . . . . .	100
Castelnuovo Calcea . . . . .	73	Montabone . . . . .	56	Vaglio Serra . . . . .	87
Castelnuovo Don Bosco . . . . .	5	Montafia . . . . .	15	Valfenera . . . . .	21
Castel Rocchero . . . . .	48	Montaldo Scarampi . . . . .	80	Vèsime . . . . .	63
Cellarengo . . . . .	6	Montechiaro d'Asti . . . . .	35	Viale . . . . .	22
Celle Enomondo . . . . .	30	Montegrosso d'Asti . . . . .	81	Viarigi . . . . .	101
Cerro Tànaro . . . . .	104	Montemagno . . . . .	97	Vigliano d'Asti . . . . .	88
Cèssole . . . . .	49	Montiglio . . . . .	102	Villa Corsione . . . . .	44
Chiusano d'Asti . . . . .	31	Nizza Monferrato . . . . .	82	Villafranca d'Asti . . . . .	23
Cinàglio . . . . .	32	Olmo Gentile . . . . .	57	Villanuova d'Asti . . . . .	24
Cisterna d'Asti . . . . .	7	Passerano Marmorito . . . . .	16	Vinchio . . . . .	89

**AVVERTENZA.** — I dati riguardanti il Catasto agrario della provincia di Asti, sono stati desunti dalle rilevazioni a suo tempo eseguite per la vecchia circoscrizione della provincia di Alessandria.

## CENNI ILLUSTRATIVI

I Cenni illustrativi, che seguono, si limitano ad esporre alcune brevi considerazioni sulle rilevazioni catastali eseguite e ad interpretarne sinteticamente i risultati negli aspetti più salienti e, ove possibile, nei confronti con i risultati della catastazione agraria precedente.

Non si è trattato, di proposito, delle condizioni economico-agrarie della Provincia, poichè ciò sarà compito delle speciali pubblicazioni comparimentali che seguiranno.

### I. — LE RILEVAZIONI.

**1. Criteri di rilevazione.** — Con il R. D. 1 aprile 1935-XIII n. 296, venne costituita la nuova provincia di ASTI, distaccando da quella di Alessandria l'intero territorio di 105 Comuni.

I dati del Catasto agrario di detti Comuni sono stati ricavati dalle rilevazioni effettuate per la intera circoscrizione della provincia di Alessandria, secondo lo stato di fatto risultante al 1929. Le rilevazioni in parola furono eseguite per aggiornamento nei 77 Comuni<sup>(1)</sup> che a quell'epoca erano provvisti del nuovo Catasto geometrico, furono invece eseguite ex-novo per gli altri 28 Comuni<sup>(2)</sup> per i quali, non esistendo ancora il Catasto geometrico, non furono trovati sufficienti gli elementi della catastazione agraria 1910 per un soddisfacente lavoro di aggiornamento<sup>(3)</sup>.

**2. Qualificazione, classificazione, produzioni.** — Determinata la superficie territoriale dei Comuni venne proceduto all'accertamento della superficie improduttiva con gli elementi desunti dal Catasto geometrico e con indagini e controlli eseguiti nel territorio di ciascuno dei Comuni dove venne effettuato il lavoro per aggiornamento: per i Comuni rilevati ex-novo, la superficie improduttiva è stata accertata direttamente per ciascuna sezione, con l'ausilio delle tavolette al 25.000 dell'Istituto Geografico Militare.

Ottenuta per differenza la superficie agraria e forestale, si è proceduto secondo le prescritte norme alla qualificazione delle colture, allo accertamento delle rispettive tare produttive ed improduttive e degli spazi sotto le arborature non coltivati a piante erbacee.

Il numero medio di piante legnose per ettaro è stato determinato con osservazioni dirette su « aree di saggio » opportunamente scelte<sup>(4)</sup>. Dette osservazioni hanno permesso anche di identificare i sistemi di allevamento delle piante e le stazioni di produttività delle viti.

La classificazione dei terreni è stata eseguita con criteri sintetici, in base ai caratteri prevalenti di produttività, distinguendo i terreni in ottimi (I classe), buoni (II classe), mediocri (III classe) e infimi (IV classe).

Le produzioni medie unitarie, per il sessennio 1923-'28 e per l'anno 1929, furono determinate con rilievi effettuati in campagna, completandoli con indagini presso molte aziende più rappresentative e tenendo pure nel dovuto conto i dati delle rilevazioni per il servizio annuale della statistica agraria.

Per la produzione del frumento hanno servito come utili elementi di controllo anche i dati del « Censimento del grano trebbiato a macchina ».

**3. Avvicendamenti.** — Sono prevalentemente adottati avvicendamenti regolari, ma essi presentano caratteri diversi da zona a zona agraria in relazione alla natura e giacitura dei terreni, alla maggiore o minore importanza della coltivazione della vite nell'economia aziendale, alla mancanza o alla disponibilità di acqua per l'irrigazione, al grado di appoderamento del suolo.

L'economia agraria della Provincia è basata precipuamente sulla viticoltura; inoltre, una parte non indifferente della superficie produttiva è occupata dal prato permanente asciutto.

A seminativo, pertanto, è una superficie relativamente ristretta e nell'avvicendamento il frumento, spesso ringranato, ha preponderante importanza. Il prato artificiale ha ancora modestissimo posto nella rotazione, benchè in questi ultimi anni esso vada estendendosi, sostituendo specialmente il prato permanente asciutto.

Nella zona dell'Alta collina dell'Astigiano, prevale l'avvicendamento quinquennale: granoturco - frumento - frumento con trifoglio - prato - frumento, che in qualche caso si riduce a triennale: granoturco - frumento - frumento, o perchè fallisce la formazione del prato, o perchè si preferisce interporre la coltivazione del trifoglio incarnato intercalare tra il frumento dell'ultimo anno e il granoturco.

Nelle zone della Media collina dell'Astigiano e delle Colline delle Valli Belbo, Tiglione e destra Tanaro, va acquistando importanza sempre maggiore il prato di erba medica, fuori rotazione, tanto che

ora occupa circa il 10 % della superficie riservata alle coltivazioni erbacee. Si pratica, quindi, l'avvicendamento triennale: granoturco - frumento - frumento.

Recentemente, si è andata estendendo la pratica di coltivare l'interfilare nel vigneto, alternando il frumento col riposo e con la coltivazione di civaie o di altre piante (fagiolo, patata, ecc., barbabietola da foraggio, granoturco).

Nella zona delle Colline della media val Bormida di Spigno e affluenti, l'avvicendamento praticato nei seminativi semplici ed arborati è per una parte quinquennale: granoturco - frumento - frumento con trifoglio - prato - frumento; e per l'altra decennale: granoturco - frumento - frumento - prato di erba medica per 5 anni - frumento - frumento.

Prevale la rotazione quinquennale nei terreni compatti, formati da alluvioni antiche, che costituiscono parte degli altipiani compresi tra le ultime diramazioni delle colline del Monferrato e la pianura alessandrina.

Anche in questa zona, nel vigneto specializzato si utilizzano gli interfilari con le coltivazioni erbacee, alternate col riposo, con un avvicendamento triennale o quadriennale così formato: fagiolo (fava, o cece, o cicerchia) - frumento - frumento, oppure eccezionalmente riposo, per uno o due anni.

Nelle zone delle Colline del medio e del basso Monferrato, si pratica l'avvicendamento sessennale: granoturco o leguminosa da foraggio - frumento - frumento con trifoglio - prato - frumento - frumento. In qualche caso l'erba medica sostituisce il trifoglio e dura tre o quattro anni, ed allora l'avvicendamento diventa novennale o decennale: granoturco o leguminosa da foraggio - frumento - frumento con erba medica - prato, per tre o quattro anni - frumento - frumento - frumento.

Negli interfilari del vigneto si coltivano barbabietola da foraggio - granoturco, o cece, o fava, o fagiolo, o patata - frumento - prato di trifoglio - frumento, inframmezzandovi opportunamente il riposo.

In una parte della zona delle Colline del medio Monferrato si pratica l'avvicendamento: frumento - prato (di medica) - prato. Nella zona del Piano-colle del medio Tanaro, l'avvicendamento prevalente è il quinquennale: granoturco - frumento - frumento con trifoglio - prato - frumento; che in qualche caso si riduce a triennale: granoturco - frumento - frumento con trifoglio, usando il trifoglio quale coltivazioni intercalare tra il frumento e il granoturco.

Nelle parti della stessa zona, ove la vite è coltivata in specializzazione, la produzione foraggera è offerta da prati permanenti asciutti, poco redditizi, e da medicaio fuori rotazione.

Le coltivazioni intercalari sono rappresentate da patata, fagiolo, grano turco cinquantino, e da erbai formati da vecchia, avena, trifoglio incarnato, granoturco da foraggio.

### II. — AMBIENTE FISICO - TERRITORIO E SUA REPARTIZIONE.

**4. Confini, orografia e idrografia.** — La Provincia è compresa fra 44° 31' e 45° 8' di latitudine nord; fra 3° 57' e 4° 34' di longitudine ovest dal meridiano di Roma. Confina a nord con le provincie di Torino e di Alessandria, ad est con la provincia di Alessandria, a sud con la provincia di Savona, a sud-ovest con la provincia di Cuneo, ad ovest con la provincia di Torino.

La Provincia è eminentemente collinare (97,4 %, della superficie territoriale); in piccola parte (2,6 %), nel medio corso del Tanaro, ha caratteri di pianura. Il Tanaro, dirigendosi da ovest verso est, divide la Provincia in due parti: nella settentrionale le ultime pendici del margine pedemontano alpino si distendono verso il fiume con pronunciate colline (il Monferrato), poi con lievi ondulazioni, formando la zona tipica della coltura dei vitigni Frèisa, Barbera e Grignolino; nella meridionale, a carattere collinare, i rilievi si presentano accidentati con pendici franose e talvolta ripide. La massima altitudine della Provincia verso le Alpi Marittime, al confine della provincia di Savona, si ha nel Bric Puschera (m. 845).

L'Astigiano non ha importanti bacini idrografici propri; i principali corsi d'acqua che lo attraversano, nonchè i loro più notevoli affluenti, hanno origini esterne e le confluenze sono al di fuori del con-

<sup>(1)</sup> Comuni di: Agliano, Albugnano, Antignano, Aramengo, Asti, Baldichieri d'Asti, Belvèglio, Berzano di San Pietro, Buttigliera d'Asti, Calliano, Calosso, Camerano Casasco, Canelli, Casorzo, Castagnole Lanze, Castagnole Monferrato, Castell'Alfero, Castello di Annone, Castelnuovo Calcea, Castelnuovo Don Bosco, Cellarengo, Celle Enomondo, Cerro Tanaro, Chiusano d'Asti, Cinaglio, Cisterna d'Asti, Cocconato, Cortanze, Cortazzone, Cosombrato, Costigliole d'Asti, Cunico, Dusino San Michele, Ferrere, Frinco, Grana, Grazzano Monferrato, Isola d'Asti, Mombercelli, Monale, Moncalvo, Moncuoco Torinese, Mongardino, Montafia, Montaldo Scarampi, Montechiaro d'Asti, Montegrosso d'Asti, Montemagno, Montiglio, Passerano Marmorito, Penango, Pieve, Piovà, Portacomaro, Refrancore, Revigliasco d'Asti, Robella, Rocca d'Arazzo, Rocchetta Tanaro, San Damiano d'Asti, San Martino Alfieri, San Marzano Moasca, San Paolo Solbrito, Scandeluzza, Scurzolengo, Sèttimo, Sòviglio, Tiglione d'Asti, Tonco, Valfenera, Viale, Viarigi, Vigliano d'Asti, Villa Corsione, Villafranca d'Asti, Villanova d'Asti, Vinchio.

<sup>(2)</sup> Comuni di: Bruno, Bùbbio, Calamandrana, Cassinasco, Castel Boglione, Castelletto Molina, Castelnuovo Belbo, Castel Rocchero, Cèssole, Cortiglione, Fontanile, Incisa Scapaccino, Loazzolo, Maranzana, Mombaldone, Mombaruzzo, Monastero Bormida, Montabone, Nizza Monferrato, Olmo Gentile, Quaranti, Roccaverano, Rocchetta Palafra, San Giorgio Scarampi, Serole, Sessame, Vaglio Serra, Vestime.

<sup>(3)</sup> Cfr. ISTITUTO CENTRALE DI STATISTICA: *Aggiornamento del Catasto agrario - Formazione del Catasto forestale* (Tipografia Operaia Romana, Roma 1928-VI) Reparto Statistica Agraria - *Catasto agrario: Istruzioni aggiuntive per il suo aggiornamento e Istruzioni aggiuntive per la sua formazione ex novo* (Circolari n. 65 e n. 66 del 5 maggio 1930-VIII *Catasto agrario: Esempio di aggiornamento - Catasto agrario: Esempio di rilevamento ex novo* (Istituto Poligrafico dello Stato, Roma, 1930-VIII).

<sup>(4)</sup> È da notare che questa rilevazione costituisce una delle più specifiche novità della presente catastazione agraria, essendo stata eseguita per la prima volta in tutti i Comuni con uniformità di metodo.









REPARTIZIONE PERCENTUALE DEL BESTIAME FRA LE VARIE SPECIE E CATEGORIE ECONOMICHE AI CENSIMENTI DEL 1908 E DEL 1930

PROSPETTO N. 6

Table showing the percentage distribution of livestock species (Bovini, Equini, Suini, Ovini, Caprini) across different provinces (Collina, Pianura) in 1908 and 1930.

IV. - SUPERFICIE.

11. Repartizione per qualità di coltura e coltivazioni. - La provincia di Asti ha la superficie territoriale di 151.195 ettari: di questi, 144.195 (95,4 %) rappresentano la superficie agraria e forestale, costituita da seminativi semplici e con piante legnose per il 41,0 %, da colture legnose specializzate per il 33,1 %, da prati e pascoli permanenti per il 14,8 %, da boschi, compresi i castagneti da frutto, per il 10,8 % e da incolti produttivi per lo 0,3 % (1).

L'indicata superficie agraria e forestale è ripartita per il 97,5 % nella regione di collina e per il 2,5 % in quella di pianura.

Il prospetto seguente, attraverso le cifre percentuali della repartizione della superficie agraria e forestale per qualità di coltura, mostra alcune prime fondamentali caratteristiche differenziali del tipo di agricoltura delle singole regioni agrarie:

PROSPETTO N. 7

Table showing the percentage distribution of agricultural land by quality (Seminativi, Prati, Pascoli, Colture legnose specializzate, Boschi, Incolti produttivi) across different provinces (Collina, Pianura).

A) SEMINATIVI SEMPLICI E CON PIANTE LEGNOSE. - Il 95,8 % della superficie a seminativi è occupato da coltivazioni avvicendate (nette da tare) rappresentate, sulla totale superficie a seminativi, per il 73,6 % da cereali, per il 20,5 % da foraggere, per l'1,7 % da coltivazioni non industriali e per una percentuale trascurabile da coltivazioni industriali.

Il carattere della coltura seminativa delle singole regioni e zone agrarie risulta dalle cifre percentuali che seguono:

PROSPETTO N. 8.

Table showing the percentage distribution of sown areas (coltivazioni nette da tare) by crop type (cereali, industriali, altre, foraggere, in complesso, permanenti) across different zones (Zona II, III, VI-bis, VII, VIII-bis, IX-bis, Regione di Collina, Zona XII-bis, Regione di Pianura, Provincia).

La distribuzione per zone e regioni agrarie della superficie interessata dagli indicati gruppi di coltivazioni risulta dalle seguenti cifre percentuali:

(1) Vedasi anche la tavola I.

PROSPETTO N. 9.

Table showing the percentage distribution of sown areas (coltivazioni nette da tare) by crop type (cereali, industriali, altre, foraggere, in complesso, permanenti) across different zones (Zona II, III, VI-bis, VII, VIII-bis, IX-bis, Regione di Collina, Zona XII-bis, Regione di Pianura, Provincia).

Passando all'esame delle principali coltivazioni comprese in ogni singolo gruppo si possono fare le seguenti osservazioni.

Cereali. - Il frumento e il granturco sono le coltivazioni più diffuse, interessando, rispettivamente, il 70,3 % e il 24,4 % della superficie totale. Il frumento è coltivato sul 70,1 % della superficie a cereali nella regione di collina e sul 75,3 % in quella di pianura; il granturco, rispettivamente, sul 24,6 % e sul 19,8 %.

Foraggere. - La superficie a foraggere è costituita per il 98,7 % da prati avvicendati e per l'1,3 % da erbai annuali. I prati sono formati da trifoglio pratense (53 %), da erba medica (41 %), da lupinella (6 %); gli erbai annuali, in prevalenza, da vecchia e da segale.

Nella regione agraria di collina è a prato avvicendato il 99,7 % della totale superficie a foraggere e nella regione di pianura il 77,2 %. I prati avvicendati nella regione di collina sono formati da trifoglio pratense per il 52 %, da erba medica per il 42 %, da lupinella per il 6 %; nella regione di pianura, da trifoglio pratense per il 64 %, da erba medica per il 34 %, e da lupinella per il 2 %.

Gli erbai annuali sono costituiti, in prevalenza, da vecchia nella collina e da vecchia e segale nella pianura.

Coltivazioni industriali. - Sono rappresentate esclusivamente da tabacco, che occupa una superficie di 20 ettari della regione agraria di collina.

Altre coltivazioni. - Sono costituite da patata per il 42,2 %, da lupino per il 21,8 %, da fagiolo per il 18,5 % e sono comprese per la quasi totalità nella regione di collina.

Coltivazioni intercalari. - Sono costituite in prevalenza da erbai di vecchia e di avena.

B) PRATI, PRATI-PASCOLI E PASCOLI PERMANENTI. - Sono costituiti per il 95,7 % da prati e per il 4,3 % da pascoli permanenti, distribuiti, nel loro complesso, per il 99,0 % nella regione agraria di collina e per l'1,0 % in quella di pianura. Per zone e regioni agrarie, la distribuzione della superficie interessata dalle dette qualità di coltura risulta dalle seguenti cifre percentuali:

PROSPETTO N. 10.

Table showing the percentage distribution of permanent pastures (prati permanenti, pascoli permanenti) across different zones (Zona II, III, VI-bis, VII, VIII-bis, IX-bis, Regione di Collina, Zona XII-bis, Regione di Pianura, Provincia).

C) COLTURE LEGNOSE SPECIALIZZATE. - Sono costituite per il 92,8 % da vigneti, per il 2,2 % da vivai e canneti e per lo 0,2 % da frutteti. Dalle tare è coperto il 4,8 % della superficie.

Le colture legnose specializzate si trovano per il 98,9 % nella regione di collina e per l'1,1 % in quella di pianura.

La composizione della coltura legnosa specializzata nelle singole zone e regioni agrarie e la rispettiva repartizione della superficie di ogni coltivazione sono rappresentate dalle cifre percentuali che seguono:

PROSPETTO N. 11.

Table showing the percentage distribution of specialized leguminous crops (vigneti, frutteti, vivai e canneti) across different zones (Zona II, III, VI-bis, VII, VIII-bis, IX-bis, Regione di Collina, Zona XII-bis, Regione di Pianura, Provincia).



la difesa contro i parassiti delle piante (1);  
il perfezionamento della tecnica di utilizzazione industriale di  
alcuni prodotti agricoli (2).  
Ulteriori constatazioni e considerazioni potranno essere fatte dagli

(1) La larghissima diffusione e i gravissimi danni della fillossera hanno costretto i viticoltori a rinnovare quasi completamente i vecchi vigneti, sostituendo i vitigni nostrani con altri resistenti all'attacco del parassita. L'opera di ricostituzione, iniziata prima della guerra in forma non sempre tecnicamente perfetta, fu intensamente ripresa nel dopoguerra con l'adozione del portainnesti, fruttando rivelarsi più adatti alle condizioni ambientali. In quest'opera di ricostruzione furono impiegate somme ingenti, dimostrazione della fede degli agricoltori sulle sorti della viticoltura.

Contro la peronospora e per rendere meno costosa la difesa dei vigneti, sono stati costituiti, su iniziativa della allora Cattedra Ambulante di Agricoltura di Alessandria, gli Osservatori antiperonosporici, il cui compito è quello di segnalare agli agricoltori il momento utile per i trattamenti.

(2) La prevalente importanza della viticoltura nell'economia agricola della Provincia non ha impedito che trovasse ampio sviluppo l'industria zootecnica.

L'allevamento del bestiame bovino è stato in questi ultimi tempi notevolmente intensificato.

Parallelamente si è di molto migliorata la tecnica dell'allevamento. La rigorosa opera selettiva, attraverso l'istituzione di nuclei di allevamento, la scelta dei tori, la selezione funzionale, ecc., ha fortemente concorso all'elevazione delle attitudini.

La razza bovina predominante è la piemontese, a triplice attitudine, con più spiccata tendenza alla produzione del lavoro e della carne. Quali animali da lavoro, i soggetti sono assai ricercati specialmente nelle zone risicole delle provincie di Novara, Vercelli, Pavia e Milano. I soggetti da carne affluiscono ai mercati locali di Asti, Nizza Monferrato e Moncalvo, che riforniscono di bovini da macello e di carni scelte i grandi centri di consumo di Milano, Torino, Genova e perfino della Svizzera.

Molto diffuso è l'allevamento degli animali da cortile, tanto che la Provincia occupa un posto importante nella produzione avicola italiana, come dimostrano i fiorenti mercati di Asti, Canelli, Nizza Monferrato. Gli allevamenti sono in grande prevalenza a carattere familiare. Assai diffuso è pure l'allevamento del coniglio.

La bachicoltura ha sempre avuto importanza notevole non solo per la quantità ma anche per la qualità dei bozzoli prodotti. In questi ultimi anni si è verificata una restrizione degli allevamenti per effetto del ribasso del prezzo dei bozzoli.

Secondo le notizie raccolte dall'Istituto Centrale di Statistica, l'allevamento dei bachi nel periodo 1932-'34 ha dato i seguenti risultati:

A N N O	Seme bachi allevato (once)	Produzione bozzoli kg.	Media per oncia kg.
1	2	3	4
1932. . . . .	7.294	527.247	72,3
1933. . . . .	5.649	428.756	75,9
1934. . . . .	6.377	493.162	77,3

L'elevata resa di bozzoli per oncia è in parte attribuibile al fatto che praticamente l'oncia di seme supera il peso calcolato di 30 grammi.

L'allevamento fu praticato da 13.025 famiglie nel 1932, da 11.583 nel 1933 e da 12.276 nel 1934. Secondo le rilevazioni compiute per il 1933 dall'Istituto Centrale di Statistica, prevale il piccolo allevamento come risulta dai dati che seguono:

studiosi sull'esame delle rilevazioni del Catasto agrario della Provincia. I numerosi dati analitici contenuti nelle diverse tavole di questo fascicolo forniscono infatti una ricca messe di notizie e di documentazioni che si prestano a molteplici ed interessanti elaborazioni.

FAMIGLIE CHE HANNO ALLEVATO SEME BACHI

	fino a 1/2 oncia	da 1/2 a 1 oncia	da 1 a 2 once	da 2 a 3 once	da 3 a 5 once	da 5 a 10 once
	1	2	3	4	5	6
Allevatori . . . . . n.	9.232	1.782	503	49	13	4
Id. . . . . %	79,7	15,4	4,4	0,4	0,1	..
Once allevate . . . . . n.	3.167	1.527	750	126	52	27
Id. . . . . %	56,1	27,0	13,3	2,2	0,9	0,5
Bozzoli prodotti . . . . . kg.	248.520	112.492	54.130	8.390	3.380	1.844
Id. . . . . %	58,0	26,2	12,6	2,0	0,8	0,4

L'industria serica è limitata al solo ramo della trattura. Anche l'apicoltura e la piscicoltura portano, specialmente la prima, un discreto contributo alla economia locale.

Nei territori di Asti, Isola d'Asti, Motta e Nizza Monferrato, l'orticoltura ha sempre goduto di una rinomanza speciale, alimentando anche una notevole esportazione. L'area occupata dalle colture ortive è aumentata in questi ultimi anni ed i metodi colturali sono sensibilmente migliorati sotto l'influenza della propaganda tecnica. Anche la frutticoltura ha dato segni non dubbi di progresso: meritano di essere segnalati i pescheti di San Damiano d'Asti, Cisterna d'Asti, Asti, i nocioleti di Bùbbio, Cèssole, Vèsime, ecc.; i ciliegeti di Revigliasco d'Asti, Antignano, Asti, ecc.

Tra le produzioni agricole della Provincia l'uva tiene indubbiamente il primo posto: basta pensare che la superficie destinata alla vite è di circa un terzo superiore a quella occupata dal frumento e pressa a poco eguale a quella di tutti i cereali presi insieme. Superata ormai la crisi fillosserica, con i nuovi impianti di viti resistenti alla fillossera, la viticoltura ha ripreso il suo predominio in tutta la regione di collina.

Le uve sono destinate in grandissima prevalenza alla vinificazione: solo una parte di esse è usata per consumo diretto e una parte trascurabile è destinata alla preparazione di sciroppi e marmellate.

Per la vinificazione dell'ingente quantità di uve prodotte annualmente, la Provincia dispone di una buona attrezzatura tanto presso i privati viticoltori, quanto e più presso le istituzioni cooperative (4 cantine sociali e l'Enopolio consorziale) e le grandi organizzazioni industriali.

La produzione enologica della Provincia è meritamente nota, anche oltre i confini d'Italia, per la qualità e finezza superiore dei suoi vini, fra i quali primeggiano il Barbera, il Frèisa, il Grignolino, il Dolcetto e soprattutto, gran signore, il moscato d'Asti, e l'Asti spumante.

Con decreto 16 ottobre 1931-IX, del Ministero dell'Agricoltura e delle Foreste, di concerto col Ministero delle Corporazioni, sono stati fissati i limiti del territorio di origine dei vini tipici Moscato d'Asti ed Asti spumante. Ma indipendentemente dalle indicazioni ufficiali, anche per gli altri vini sono state determinate praticamente le zone di maggiore o più pregiata produzione, ben note al ceto commerciale ed alla classe numerosa dei più raffinati consumatori.

Il Barbera si produce un po' dovunque, ma la diffusione maggiore del vitigno si ha nei comuni di Portacomaro, Scurzolengo, Mongardino, Vigliano d'Asti, Rocca d'Arazzo, Montegrosso d'Asti, Castelnuovo Calcea, Montaldo Scarampi, Mombercelli, Rocchetta Tanaro, Belveglio, Vinchio, Agliano, Costigliole d'Asti, Isola d'Asti. La zona del Grignolino è costituita dai Comuni del Casaleasco e dell'astigiano; la coltivazione è più diffusa nei comuni di Asti, Portacomaro con la frazione di Migliandolo, Castell'Alfero. Il Dolcetto è largamente diffuso e coltivato principalmente nei comuni di Vèsime, Bùbbio, Rocchetta Palafea, Montabone. Anche il Frèisa occupa una zona molto ampia che si estende nelle provincie limitrofe: nell'astigiano è specialmente coltivato nei comuni di Coconato, Castelnuovo d'Asti, Moncuoco Torinese, Moncalvo, Montechiaro d'Asti, San Damiano d'Asti, Buttigliera d'Asti, Passerano Marmorito, Canelli. La zona del moscato bianco è costituita dai colli dell'alto Monferrato: nell'astigiano è coltivato largamente nei comuni di Calamandrana, Cassinaco, Canelli, Calosso, Nizza Monferrato, Vèsime.

Dalle uve del moscato si ottengono i celebri vini tipici bianchi spumanti (Moscato spumante e Asti spumante), che hanno emancipato l'Italia da consimili prodotti stranieri e l'hanno posta in condizione di esercitare un non trascurabile commercio di esportazione. La produzione del moscato risale a tempi assai lontani, giacché se ne parla negli antichi statuti del comune di Canelli sino dal 1200.

Le grandi marche dell'Asti e degli spumanti, poste in commercio con nomi speciali, sono preparate con i vini più fini della Provincia in diversi stabilimenti enologici attrezzati in modo perfetto così da emulare la produzione delle più importanti case straniere.

Altra branca importante dell'industria enologica astigiana è quella che riguarda la preparazione del vino Vermouth, affermatosi vigorosamente nella Provincia per l'opera di valenti e coraggiosi industriali che hanno saputo creare tipi assai apprezzati nel mercato interno ed estero, dando luogo ad un attivissimo commercio di esportazione.



# AVVERTENZE ALLE TAVOLE

(Sono contrassegnate con asterisco (\*) quei titoli e quelle voci di paragrafo delle presenti "Avvertenze", che figurano, pure contrassegnate con asterisco, nelle tavole).

**NOTA.** — Nelle tavole II e III del presente fascicolo, e di quelli che seguiranno (2), sono state introdotte alcune modificazioni alle scope di pubblicare in forma più particolareggiata i dati riguardanti la popolazione agricola, le aziende agricole, le coltivazioni intercalari e le piante legnose.

Per quanto riguarda queste ultime si danno, ora (quadro IV), tutte le forme e relative combinazioni secondo le quali le piante legnose possono essere allevate, distinguendo la coltura legnosa specializzata, in pura e in mista, con l'indicazione, per quest'ultima, delle specie prevalenti e di quelle secondarie, ed offrendo altresì, dati analitici relativamente alla coltura promiscua di piante erbacee e legnose ed alle piante nelle ture e sparse nelle diverse qualità di coltura.

La presentazione dei dati è fatta in modo che, tanto nel quadro IV come nel V, risultano chiaramente distinte, della superficie con coltivazioni legnose, la superficie intergrante e la superficie ripetuta.

Nelle tavole II e III sono state omesse tutte le cifre percentuali. Sono però stati aggiunti, dei prospetti riepilogativi con cifre percentuali, nei « Cenni illustrativi » che precedono le tavole stesse.

**1. Circostrizioni.** — Nelle tavole che seguono vengono considerate tanto la circoscrizione amministrativa (Comune e Provincia) quanto quella agraria (Zona agraria e Regione agraria).

La circoscrizione amministrativa è riferita al 21 aprile 1931-IX, data del VII Censimento generale della Popolazione.

Le « Zone agrarie » sono costituite da un raggruppamento di Comuni di una stessa Provincia aventi analoghe condizioni naturali ed agrarie. (Eccezionalmente vi sono Zone agrarie formate da un solo Comune) (3).

Le « Regioni agrarie » sono tre: Regione di montagna, Regione di collina e Regione di pianura, e risultano da un raggruppamento di Zone agrarie aventi caratteri affini ed attribuibili all'una o all'altra Regione in base a criteri sintetici di prevalenza. Pertanto il territorio di una Provincia può essere rappresentato da una sola Regione.

**2. Superficie territoriale.** — È l'area totale del territorio considerato (Comune, Zona agraria, Regione agraria, Provincia). Le superfici territoriali adottate sono quelle corrispondenti alla circoscrizione amministrativa al 21 aprile 1931-IX (v. par. 1).

**3. Superficie produttiva (agraria e forestale).** — È la parte della superficie territoriale che dà una produzione agraria o forestale, sia pure minima, ed anche se spontanea e non utilizzata.

**4. Superficie improduttiva.** — È la parte della superficie territoriale che non dà produzione agraria o forestale. Comprende, perciò, le superfici occupate dalle acque, dai fabbricati (urbani o rustici e relative aree improduttive annesse), dalle strade, ferrovie e tramvie (escluse le loro scarpate produttive) e dai terreni sterili per natura (quali le nude rocce, i ghiacciai, i nevai permanenti, i ghiaietti, gli arenili e le spiagge marine) o comunque improduttivi dal punto di vista agrario e forestale (quali le saline, gli stagni da pesca, le torbiere, le cave e le miniere) in quanto non danno alcun prodotto vegetale. La superficie improduttiva corrisponde, quindi, alla differenza tra la superficie territoriale e la superficie agraria e forestale.

**5. Qualità di coltura.** — La superficie produttiva (agraria e forestale) comprende le sottoindicate qualità di coltura:

1. Seminativi semplici
2. Seminativi con piante legnose
3. Prati permanenti semplici
4. Prati permanenti con piante legnose
5. Prati-pascoli permanenti semplici
6. Prati-pascoli permanenti con piante legnose
7. Pascoli permanenti semplici
8. Pascoli permanenti con piante legnose
9. Colture legnose specializzate
10. Boschi
11. Incolti produttivi semplici
12. Incolti produttivi con piante legnose
13. Incolti produttivi a prevalente produzione legnosa.

**6. Qualità di coltura semplici e qualità di coltura con piante legnose.** — Si hanno qualità di coltura semplici quando il terreno è del tutto privo di piante legnose (arboree o arbustive, agrarie o forestali), oppure quando queste vi si trovano in misura tale da coprire il terreno per meno del 5% della sua estensione. Se la percentuale raggiunge il 5, ma non eccede il 50, le qualità di coltura si considerano con piante legnose (fatta eccezione per la vite, dato il suo speciale portamento); oltre il 50% di copertura si hanno le seguenti qualità di coltura: colture legnose specializzate, boschi e incolti produttivi a prevalente produzione legnosa, a seconda dei casi indicati rispettivamente ai paragrafi 9, 10 e 11.

Va notato che il grado di copertura del terreno è determinato dalla superficie della proiezione della chioma sul terreno stesso (area d'insidenza) allorché le piante legnose hanno raggiunto la maturità (per le piante forestali quella del taglio consuetudinario). Qualora le piante non raggiungano contemporaneamente la maturità, il grado di copertura è riferito al momento in cui l'area coperta risulta massima.

**7. Seminativi.** — Sono considerati tali tutti i terreni lavorati e sottoposti ad avvicendamento di colture erbacee; sono, pertanto, seminativi i terreni adibiti alla coltivazione dei cereali, delle piante industriali, delle foraggere (prati artificiali, erbai), degli ortaggi, ecc.

Sono considerati seminativi anche quei terreni nei quali la successione di dette colture è interrotta da un periodo, di uno o più anni, durante il quale essi terreni sono tenuti a riposo od a pascolo. Se, però, tale periodo è superiore a 10 anni, si considera seminativo soltanto quella quota della superficie che corrisponde alle predette colture erbacee comprese nell'avvicendamento. (Così, ad esempio, in un avvicendamento in cui a due anni consecutivi di grano seguissero dodici anni di pascolo, verrebbe considerato quale seminativo il settimo della superficie).

Per il criterio distintivo fra seminativi « semplici » e seminativi « con piante legnose » vedasi il paragrafo 6.

**8. Prati permanenti, prati-pascoli permanenti, pascoli permanenti.** — Sono i terreni che permanentemente, od almeno per un periodo superiore ai dieci anni (v. par. 7), non vengono lavorati, e sono utilizzati esclusivamente, o quasi, per la produzione di foraggio.

Caratterizza il prato permanente il fatto che il foraggio viene raccolto esclusivamente mediante falciatura. Ove, invece, il foraggio venga utilizzato esclusivamente col mezzo del bestiame pascolante si ha il pascolo permanente. Quando, poi, la raccolta del foraggio si attui a mezzo di uno sfalcio primaverile, seguito dal pascolo del bestiame per il resto dell'anno, si ha il prato-pascolo permanente.

Anche le dette qualità di coltura si distinguono in « semplici » « con piante legnose » secondo il criterio già indicato (v. par. 6).

**9. Colture legnose specializzate.** — Sono rappresentate dai terreni coltivati a piante legnose agrarie (arboree od arbustive) esclusivamente (in quanto il terreno non sia contemporaneamente coltivato a piante erbacee) o prevalentemente (in quanto l'area d'insidenza delle piante legnose sia superiore al 50% della superficie): oliveti, agrumeti, mandorleti, frutteti, gelseti, carrubeti e simili. Come si è detto (v. par. 6), per la vite si prescinde dalla considerazione della prevalenza dell'area d'insidenza: la coltivazione è considerata specializzata (vigneto) quando sia riconosciuta tale nel tipo di agricoltura locale.

**10. Boschi.** — Sono considerati boschi i terreni rivestiti di piante legnose forestali (arboree od arbustive) la cui area d'insidenza eccede il 50% (v. par. 6) e la cui produzione legnosa per unità di superficie non sia assolutamente minima, cioè appena apprezzabile.

Per quanto la produzione di legno sia accompagnata da produzione non legnosa, questa d'importanza economica magari superiore a quella, vengono considerati come boschi, malgrado il loro carattere più o meno agrario sotto altri aspetti, anche i castagneti da frutto, i sommacchetti ed i manneti.

Sono, altresì, qualificati boschi i nocioleti e i noceti quando scopo prevalente della coltura sia la produzione del legno o, per il nocciuolo, anche della foglia.

Infine, sono considerati boschi anche i parchi, qualora la densità delle piante e la natura della produzione conferiscano loro i suindicati caratteri del bosco.

I boschi colpiti da incendi o da altri gravi danni occasionali sono considerati ancora tali qualora non sia stata data una nuova destinazione al terreno.

Fanno parte della superficie boscata « le radure » dei boschi (piccoli appezzamenti disseminati nel bosco aventi soprassuolo molto rado), mentre ne sono esclusi i « vuoti » (appezzamenti privi di soprassuolo boschivo).

**11. Incolti produttivi.** — Sono i terreni quasi sterili che, pur non offrendo una produzione agraria o forestale nel senso comunemente inteso, danno tuttavia qualche prodotto spontaneo (erbaceo o legnoso), utilizzato o non, quantitativamente assai limitato rispetto all'unità di superficie. Tali sono i gerbidi, le cosiddette « rupi boscate », alcuni relitti fluviali o marittimi e non pochi terreni già « pascoli » che un continuo degradamento ha semisterilito, o già « boschi » che un progressivo deterioramento ha ridotto in misere condizioni di suolo e di soprassuolo, non capaci che di produzioni legnose unitarie pressochè insignificanti e mancanti di uno dei due caratteri che definiscono il bosco (area d'insidenza e produzione unitaria).

Sono incolti produttivi anche i terreni più superficiali, a roccia pressochè affiorante o saltuariamente emergente, in quanto non consentono se non una produzione assolutamente minima.

Anche per gli incolti produttivi la distinzione in « semplici » e « con piante legnose » è basata sul criterio indicato al paragrafo 6. È, però, da notare che a costituire l'area d'insidenza partecipano, per gli incolti produttivi, anche le piante suffrutuose. Qualora l'area d'insidenza superi il 50% si ha l'incolto produttivo « a prevalente produzione legnosa ». (Vedi anche Catasto forestale, fascicoli pubblicati, par. 10 delle « Avvertenze alle tavole »).

## TAV. II-III

### QUADRO I.

**12. Giacitura.** — Si indica se il territorio giace prevalentemente in montagna, in collina, in pianura, o in posizioni intermedie. Tale indicazione deve essere considerata come approssimativa.

**13. Posizione geografica.** — La latitudine e la longitudine sono riferite al Centro principale (\*) del Comune, intendendo per tale quello ove ha sede la casa Comunale.

I dati di latitudine e longitudine sono espressi con l'approssimazione di 1'. La longitudine è misurata dal meridiano fondamentale di Roma (Monte Mario) ed è preceduta dal segno + se è orientale, dal segno - se occidentale.

**14. Altimetria.** — Per massima e minima, s'intendono le quote altimetriche massima e minima, sul livello del mare, fra quelle indicate nelle levate di campagna dell'Istituto Geografico Militare.

L'altimetria prevalente (\*) è generalmente valutata con apprezzamento a vista sulle levate di campagna dell'Istituto Geografico Militare. Talvolta si è calcolata planimetricamente sulle levate stesse, in base alle porzioni di territorio comprese fra le successive curve di livello.

La quota altimetrica del Centro principale (\*) è riferita alla soglia della Chiesa Madre o a quella della Casa Comunale.

**15. Popolazione.** — Si riportano i dati del Censimento al 21 aprile 1931-IX.

**Popolazione presente o di fatto.** — È costituita dalle persone che al momento del Censimento si trovavano presenti nel Comune, con dimora abituale, o soltanto temporanea.

**Popolazione censita nei centri.** — È quella che abita nei centri, e tali si intendono quei raggruppamenti di popolazione che vivono intorno ad un luogo di raccolta — chiesa, scuola, stazione ferroviaria o tramviaria o di servizi automobilistici, negozi — ove sogliono concorrere gli abitanti dei luoghi vicini, per ragioni di culto, istruzioni, affari, ecc.

**Popolazione censita nelle case sparse.** — È quella che abita nelle case isolate in campagna. In generale è considerata popolazione sparsa anche quella che abita in piccoli raggruppamenti di case (casolari, fattorie, ecc.) privi di un luogo di raccolta, a meno che considerazioni speciali non permettano di ravvisare in questi luoghi dei centri nascenti o in via di formazione.

**Popolazione residente.** — È costituita dalle persone che hanno nel Comune la loro dimora abituale. Vi sono comprese le persone che alla data della rilevazione erano presenti nel Comune (con dimora abituale), e le persone che ne erano temporaneamente

(1) Per i casi speciali, o per ulteriori precisazioni di dettaglio, si rinvia il lettore alle seguenti pubblicazioni: ISTITUTO CENTRALE DI STATISTICA: *Aggiornamento del Catasto agrario e formazione del Catasto forestale* (Roma, 1928-VI); *Catasto agrario - Istruzioni aggiuntive per il suo aggiornamento*: circolare n. 66 del 5 maggio 1930-VIII (Roma, 1930-VIII); *Catasto agrario - Istruzioni aggiuntive per la sua formazione ex novo*: circolare n. 66 del 5 maggio 1930-VIII (Roma, 1930-VIII); *Catasto agrario - Esempio di aggiornamento* (Roma, 1930-VIII); *Catasto agrario - Esempio di rilevazione ex novo* (Roma, 1930-VIII). — MINISTERO DI AGRICOLTURA INDUSTRIA E COMMERCIO: *Catasto agrario* - Vol. II: *Introduzione* (Roma, 1915).

(2) Fascicoli N. 1, 2, 3, 4, 6, 7, 8, 10, 11, 13, 15, 17, 18, 19, 22, 26, 27, 28, 31, 42, 45, 58, 59, 60, 61, 62, 64, 65, 66, 67, 69, 70, 73, 78, 79, 80, 81, 82, 83, 85, 88, 89, 91, 92, oltre il fascicolo speciale di Asti.

(3) V. ISTITUTO CENTRALE DI STATISTICA - *Annali di Statistica* - Serie VI, Vol. V: *Le caratteristiche delle Zone agrarie del Regno* (Roma, 1929-VII); *Annali di Statistica* - Serie VI, Vol. XXII: *Revisione delle Zone agrarie secondo la circoscrizione amministrativa dei Comuni in esse compresi al 21 aprile 1931-IX* (Roma, 1932-X).

assenti. La popolazione residente viene considerata come *popolazione legale* fino al censimento successivo.

**16. Popolazione agricola\*.** — Viene indicato il numero delle famiglie con a capo un agricoltore e il corrispondente numero di componenti. I dati suddetti sono distinti anche per singole posizioni del capo famiglia (conducente terreni propri; fittavolo; colono; giornaliero di campagna; altro addetto all'agricoltura). I dati sono desunti dal Censimento generale della popolazione al 21 aprile 1931-IX.

**17. Aziende agricole\*.** — Delle aziende agricole, sulla scorta dei risultati del Censimento al 19 marzo 1930-VIII, vien dato il numero e la ripartizione per classi di ampiezza (dieci classi) e combinatamente per sistema di conduzione: economia diretta, affitto, colonia, tipo misto.

Per comodità di calcolo i dati di superficie sono stati arrotondati all'ettaro. Pertanto potrà riscontrarsi qualche lieve differenza fra le superfici indicate nei riepiloghi per Zona, Regione e Provincia e la somma delle superfici parziali figuranti nelle tavole del Comune.

**18. Bestiame\*.** — Si riportano i dati definitivi del Censimento agricolo del 19 marzo 1930-VIII.

**QUADRO II.**

Per l'interpretazione di quanto è contenuto nel quadro II, vedansi le presenti avvertenze dal par. 2 al par. 11.

**QUADRO III.**

**19. Superficie integrante.** — Nella « coltura erbacea » si considera *integrante* la superficie di quelle coltivazioni che occupano in esclusività il terreno per tutto l'anno (es.: prato non di primo anno d'impianto) o per la maggior parte dell'anno (es.: frumento autunnale, cui segue, come seconda coltivazione nello stesso anno agrario, il riso di trapianto o il granoturco cinquantino o l'erbaio autunno-vernino o altra coltivazione intercalare); e, nel caso di coltivazioni consociate, le superfici di quelle coltivazioni che sono considerate come più importanti (es.: granoturco nella consociazione granoturco e fagioli; grano nella consociazione con leguminosa foraggera per la formazione del prato, ecc.).

Nella « coltura legnosa », a frutto annuo, occorre distinguere i seguenti casi:  
a) « coltura legnosa specializzata pura », costituita, cioè, da una sola specie (vite, olivo, ecc.): la relativa superficie si considera integrante;  
b) « coltura legnosa specializzata mista », costituita da più specie consociate (es.: vigneto con piante di olivo e di fruttiferi): la superficie si considera *integrante* rispetto alla specie legnosa prevalente, che, nell'esempio ricordato, è la vite. E così in casi analoghi.

La somma delle superfici integranti corrisponde alla superficie agrario-forestale.

**20. Superficie ripetuta.** — Si considerano ripetute le superfici relative a quelle coltivazioni erbacee che, in caso di successione di più colture sullo stesso terreno e nello stesso anno, occupano il terreno stesso non per il periodo maggiore (es.: riso di trapianto; granoturco cinquantino in successione, nel medesimo anno, al frumento autunnale) e a quelle che, in caso di coltivazioni erbacee consociate, non sono le più importanti (es.: fagioli nella consociazione con granoturco).

Alle coltivazioni legnose si attribuisce la superficie ripetuta quando sono coltivate in promiscuità con le coltivazioni erbacee e la loro area d'insidenza non supera il 50 % della superficie. Nel caso ricordato all'avvertenza n. 10, di « coltura legnosa specializzata mista » (vigneto con olivi e fruttiferi), si attribuisce la superficie ripetuta alle specie legnose secondarie, cioè alle specie non prevalenti (olivi e fruttiferi). Quando nella « coltura legnosa specializzata », tanto pura che mista, si pratici anche la coltivazione di piante erbacee, la superficie da queste occupata si considera ripetuta.

Ogni qualvolta non esista una apposita colonna per l'indicazione delle superfici ripetute, le cifre corrispondenti sono date tra parentesi. Vedasi, ad esempio, il quadro IV, coll. 2 e 4 (superficie dei sostegni vivi).

**21. Coltivazioni.** — I raggruppamenti delle coltivazioni che si trovano in tale quadro hanno la loro rispondenza nel quadro V, col. 2 (seminativi), dove le singole coltivazioni si susseguono nello stesso ordine.

Con la somma delle superfici di detti gruppi di coltivazioni si indica, nel quadro, la *superficie complessiva delle coltivazioni in avvicendamento*, e precisamente alla col. 2 le superfici integranti, alle coll. 3 e 4 le superfici ripetute delle coltivazioni intercalari, rispettivamente nei seminativi e nelle colture legnose specializzate. Segue la superficie delle « coltivazioni permanenti » e cioè di quelle che costituiscono gli *orti stabili (orti industriali ed orti familiari)*, le *risaie stabili*, i *giardini a fiori*, o a *piante ornamentali*, ecc. Tutte queste superfici integranti (v. avvertenza n. 19) sono indicate al netto di tare.

**22. Tare.** — Si considerano *tare* quelle piccole superfici che restano inutilizzate per le coltivazioni vere e proprie, perchè occupate dai fossi, capezzagne, sentieri poderali, muriccioli, siepi e simili. Possono essere produttive (quando danno un qualche prodotto) od improduttive.

**QUADRO IV.**

*Superfici integranti e superfici ripetute.* — Vedi avvertenza ai nn. 19 e 20.

\* Il quadro IV contiene i dati di superficie e di fittezza di piantamento delle coltivazioni legnose ed ha corrispondenza con il quadro V, dove le coltivazioni stesse sono date nello stesso ordine.

**23. Sostegni vivi.** — La superficie cui si riferiscono si considera sempre come superficie ripetuta.

**24. Piante legnose nelle tare e sparse.** — Nella col. 11 sono indicate le superfici ripetute relative alle piante legnose nelle tare e alle piante legnose sparse. Sono considerate *sparse* le piante legnose esistenti nelle qualità di coltura semplici (seminativi, prati, prati-pascoli, pascoli, incolti produttivi) in misura tale da coprire il terreno per non più del 5 % della sua estensione.

**25. Numero medio di piante per ettaro** (coll. 3, 5, 8, 10 e 12). — Tale numero è una media aritmetica ponderata, calcolata secondo le speciali istruzioni all'uopo impartite (1).

**26. Forma prevalente di allevamento.** — Viene ricordata a piè del quadro.

**QUADRO V.**

*Superfici integranti e superfici ripetute.* — Vedi avvertenze ai nn. 19 e 20.

**27. Elenco delle coltivazioni\*** (col. 1). — Le coltivazioni sono elencate nell'ordine dei gruppi indicati nei quadri III e IV. Ciascuna coltivazione è contrassegnata da un numero progressivo. Voci e numeri restano identici per tutte le tavole, il che facilita grandemente i raffronti.

Ad evitare che questa uniformità di inquadramento dia insufficiente rilievo a speciali condizioni meritevoli di essere messe in evidenza, si fanno apposite note in calce al quadro (sulle consociazioni, sulla produzione di semenzine di foraggiere, sulla composizione dei prati avvicendati, sulla estensione dei prati nelle colture legnose specializzate, sulle superfici irrigate, sugli orti industriali, sulla composizione degli erbai, sulla produzione di uva da tavola e per consumo diretto, ecc.) (2) e si danno notizie più particolareggiate nei « Cenni illustrativi ».

Alle coltivazioni elencate specificatamente nella col. 2 seguono, per ogni gruppo, le voci « altri » o « altre ». Così, i numeri 9 per i cereali, 16 per le industriali, 26 per le leguminose da granella, ecc. Tali voci raggruppano coltivazioni che, in genere, sono di secondaria e spesso di infima importanza, tuttavia se ne fa cenno specifico in nota con l'indicazione dei relativi dati di superficie e produzione.

Per le coltivazioni dal n. 17 al n. 36, cioè per le patate e per tutti gli ortaggi, è da notare che esse possono essere coltivate sia in *pieno campo* che in *orti industriali*. Non si pone alcuna nota se sono in pieno campo, si fanno annotazioni specifiche ai piedi del quadro se sono, in tutto o in parte, in orti industriali.

Le produzioni di foraggio sono espresse in quintali di fieno normale (v. avvertenza n. 34).

**28. Orti familiari\* - Fiori\* - Coltivazioni ornamentali e per fronda verde\* - Piante ornamentali\* - Vivai\*.** — Per gli orti familiari (n. 37), per i fiori (n. 38 e 39), per le coltivazioni ornamentali e per fronda verde (n. 40), per le piante ornamentali (n. 69) e per i vivai (n. 72), la produzione è indicata in *valore* (migliaia di lire).

**29. Coltivazioni legnose.** — Per ogni coltivazione legnosa si riporta: in a) la superficie, in b) il numero medio di piante per ettaro.

Gli altri prodotti delle coltivazioni legnose (legna da ardere, da carta, da pali, ecc.) che non possono trovare indicazione nelle colonne del quadro, vengono annotate ai piedi del quadro stesso, con una chiamata alle coll. 11 e 12.

**30.\* Produzione totale in base al rendimento unitario medio del sessennio 1923-'28** (coll. 9 e 11). — La produzione totale per il sessennio 1923-'28 (base di riferimento per i confronti catastali) è stata ottenuta applicando la produzione media unitaria rilevata pel sessennio detto, all'unica superficie di sicuro accertamento, che è quella del 1929. Ciò si è reso necessario per diverse considerazioni e, specialmente, per la incertezza e inesattezza delle superfici rilevate dalle statistiche agrarie nei singoli anni dal 1923 al 1928, nonchè per il mancato riguardo che spesso ebbero le variazioni di superficie in dipendenza delle frequenti modificazioni delle circoscrizioni amministrative comunali e provinciali.

È da tenere presente che nelle tavole II (Provincia, Regioni e Zone agrarie) le cifre relative alle produzioni totali talvolta non corrispondono esattamente al prodotto della superficie per le rispettive produzioni unitarie, figurando, queste ultime, arrotondate al decimo.

Le suddette produzioni totali rappresentano, invece, esattamente la somma delle corrispondenti cifre di produzione totale dei Comuni componenti le Zone, delle Zone componenti le Regioni, delle Regioni componenti la Provincia.

**31. Nelle tare, riposi, incolti, ecc.\*** (n. 48 dell'elenco). — Le cifre della produzione (indicate nelle coll. 9 e 10) si riferiscono alla produzione accessoria di foraggio, specificata nel quadro VII col. 4, A.

**QUADRO VI.**

\* Produzione totale in base al rendimento unitario medio del sessennio 1923-'28 (col. 5) (v. avvertenza n. 30).

**32. Cereali.** — Nel quadro le superfici e le produzioni dei cereali vengono considerate analiticamente per le qualità del seminativo nelle quali la coltivazione è praticata: semplici, con piante legnose, sotto le colture legnose specializzate.

**33. Cereali minori\*.** — Comprendono la segale, l'orzo, l'avena e gli eventuali cereali di cui al n. 9 del quadro V.

**QUADRO VII.**

**34.** Nel quadro vengono indicate le produzioni foraggiere in quintali di fieno normale (\*) (equivalente di fieno di buon prato naturale, polifita, asciutto).

**RAPPORTI FRA CATASTO AGRARIO E CATASTO FORESTALE.**

**Rilevazioni di superficie.** — La ripartizione della superficie territoriale fra produttiva (agraria e forestale) ed improduttiva, e di quella produttiva fra le varie qualità di coltura (v. par. 5), è stata considerata con uniformità di criteri da ambedue i Catasti, con metodo, però, non in ogni parte coincidente.

Il Catasto agrario ha proceduto in parte per aggiornamento del Catasto agrario 1910, appoggiandosi, ove esisteva, al nuovo Catasto geometrico, ed in parte per rilevazione diretta (per «sezioni» di Comune mediante ripartizione oculare della superficie); il Catasto forestale, invece, ha sempre proceduto per rilevazione diretta.

Inoltre, il Catasto agrario doveva compiere, come ha compiuto, i suoi accertamenti in breve tempo, contemporaneamente in tutto il Regno, con riferimento all'anno 1929, mentre i lavori del Catasto forestale richiederanno ancora diversi anni per essere completati, e conseguentemente i suoi dati di superficie sono riferiti all'anno nel quale hanno avuto, od avranno, luogo le relative rilevazioni.

La diversità per i due Catasti, tanto nel metodo, quanto nella data di riferimento dei risultati, nonchè le differenti finalità della duplice catastazione, e lo stesso grado di approssimazione proprio dei procedimenti seguiti (affidati, inoltre, ad operatori differenti), fanno sì che possono verificarsi differenze nei dati di superficie assunti dall'uno e dall'altro Catasto, sia per le singole qualità di coltura, sia per il loro complesso. Il che era stato previsto e disciplinato colle istruzioni dell'Istituto, relative alle due catastazioni.

**Rilevazioni di produzione.** — Sono di competenza del Catasto agrario quelle riguardanti:

a) tutti i prodotti (anche legnosi) dei seminativi, delle colture legnose specializzate e delle piante legnose sparse nelle qualità di coltura semplici (seminativi, prati, prati-pascoli, pascoli permanenti e incolti produttivi);

b) i prodotti non legnosi dei prati, prati-pascoli, pascoli permanenti e degli incolti produttivi;

c) la produzione di castagne, di foraggio e di strame, proveniente dai boschi (3); come pure quella della foglia di gelso e della frutta di piante legnose agrarie, eventualmente esistenti nei boschi.

Sono di competenza del Catasto forestale le rilevazioni riguardanti:

a') tutti i prodotti (legnosi, non legnosi ed accessori) dei boschi;

b') la produzione legnosa dei prati, prati-pascoli e pascoli permanenti, con piante legnose, e quella degli incolti produttivi con piante legnose ed a prevalente produzione legnosa;

c') l'importanza, agli effetti del pascolo, dei terreni di cui in a') e b').

(1) Cfr. ISTITUTO CENTRALE DI STATISTICA - Reparto IV (Catasto agrario) - Circolari n. 65 e n. 66 del 5 maggio 1930-VIII.

(2) Le percentuali riportate nelle note di cui alle coll. 11 e 12 del quadro V (produzioni totali sessennio 1923-'28 e 1929) sono state ricavate, per semplicità di calcolo, dalle produzioni totali del sessennio 1923-'28.

(3) La rilevazione della produzione delle castagne e del foraggio, proveniente dai boschi, è comune ai due Catasti, secondo i criteri propr di ciascuna catastazione (v. tavole ed « Avvertenze alle tavole » nei rispettivi fascicoli).



RIASSUNTO DELLA PROVINCIA DI ASTI

Tav. I.

Table with columns: N. d'ord. e tot. Comuni, COMUNI ZONE E REGIONI AGRARIE, REPARTIZIONE DELLA SUPERFICIE AGRARIA E FORESTALE (SEMINATIVI, PRATI, COLTURE LEGNOSE, BOSCHI, INCOLTI PRODUTTIVI), SUPERFICIE (AGRARIA E FORESTALE, IMPRODUTTIVA, TERRITORIALE), POPOLAZIONE (PRESENTI, RESIDENTI). It is divided into three sections: REGIONE AGRARIA DI COLLINA (Zona agraria II, III, VI-bis).

Segue Riassunto della provincia di ASTI

Tav. I.

Table with columns: N. d'ord. e tot. Comuni, COMUNI ZONE E REGIONI AGRARIE, REPARTIZIONE DELLA SUPERFICIE AGRARIA E FORESTALE (SEMINATIVI, PRATI, COLTURE, BOSCHI, INCOLTI), SUPERFICIE (AGRARIA, IMPRODUTTIVA, TERRENTORIALE), POPOLAZIONE (PRESENTI, RESIDENTI).

Segue REGIONE AGRARIA DI COLLINA

Zona agraria VII. - Colline delle valli Belbo, Tiglione e destra Tanaro

Table listing agricultural zones VII, including municipalities like Agliano, Belvègio, Bruno, Calamandrana, Calosso, Canelli, Cassinasco, etc., with data on surface area and population.

Zona agraria VIII-bis. - Colline del medio Monferrato

Table listing agricultural zone VIII-bis, including municipalities like Caliano, Casorzo, Castagnole Monferrato, Chivico, Grana, etc., with data on surface area and population.

Zona agraria IX bis. - Colline del basso Monferrato

Table listing agricultural zone IX bis, including Montiglio, with regional and provincial totals for the Colline area.

REGIONE AGRARIA DI PIANURA

Zona agraria XII bis. - Piano-colle del medio Tanaro

Table listing agricultural zone XII bis, including municipalities like Castello di Annone, Cerro Tanaro, Refrancore, with regional and provincial totals for the Pianura area.

CIFRE PROPORZIONALI

a: percentuali sulla Regione - b: percentuali sulla Provincia

Table showing proportional figures for various agricultural zones, with columns for 'a' (region) and 'b' (province) percentages across 24 categories.



Segue Riassunto del bestiame della provincia di ASTI

Tav. I.

Table with columns: N. d'ord. e tot. Comuni, COMUNI ZONE E REGIONI AGRARIE, BOVINI (TOTALE, VACCHE, MANZI E BUOI), EQUINI (TOTALE, CAVALLI, ASINI, MULI E BARDOTTI), SUINI (TOTALE, sopra l'anno), OVINI, CAPRINI. Sub-columns for N. and % for each category.

Segue REGIONE AGRARIA DI COLLINA

Zona agraria VII. - Colline delle valli Belbo, Tigllone e destra di Tanaro

Table listing municipalities (e.g., Agliano, Belveglio, Bruno) and their livestock statistics for the Collina region, including Bovini, Equini, Suini, Ovini, and Caprini.

Zona agraria VIII-bis. Colline del medio Monferrato

Table listing municipalities (e.g., Calliano, Casorzo, Castagnole Monferrato) and their livestock statistics for the Colline del medio Monferrato region.

Zona agraria IX-bis. - Colline del basso Monferrato

Table listing Montiglio and the overall Region agraria di Collina with their respective livestock statistics.

REGIONE AGRARIA DI PIANURA

Zona agraria XII-bis. - Piano-colle del medio Tanaro

Table listing municipalities (e.g., Castello di Annone, Cerro Tanaro, Refrancore) and their livestock statistics for the Piano-colle del medio Tanaro region.

CIFRE PROPORZIONALI

a: percentuali sulla Regione - b: percentuali sulla Provincia

Table showing proportional figures (percentages) for various agricultural zones, comparing regional and provincial percentages for different livestock categories.

I. - Dati generali

Table I: Dati generali. Columns include Popolazione, Distribuzione dei Comuni, Popolazione agricola, Aziende agricole, and Bestiame. Rows show present and resident population, distribution by commune size, agricultural population by profession, agricultural enterprises by complexity, and livestock statistics.

II. - Superficie per qualità di coltura

III. - Ripartizione superficie seminativi

IV. - Superficie e densità delle colture legnose (\*)

Table II: Superficie per qualità di coltura. Columns: Qualità di coltura, Superficie (ettari) - Quality of culture, Quality of trees, Total. Rows: Seminars, permanent pastures, temporary pastures, forest lands, etc.

Table III: Ripartizione superficie seminativi. Columns: Colture, Superficie integrante, Superficie ripartita, Totale. Rows: Cereals, industrial plants, other crops, etc.

Table IV: Superficie e densità delle colture legnose (\*). Columns: Colture, Superficie integrante (pura, prevalente, totale), Superficie ripartita (secondaria, promiscua, piante sparse). Rows: Vitis, olives, citrus, etc.

V. - Superficie e produzione delle singole coltivarioni - Densità delle coltivarioni legnose

Table V: Superficie e produzione delle singole coltivarioni - Densità delle coltivarioni legnose. A large table with 12 columns: Cultivar quality, Surface, Production, etc. Rows include various crops like wheat, corn, soybeans, etc.

VI. - Produzione dei cereali

VII. - Produzione dei foraggi

Table VI: Produzione dei cereali. Columns: Cultivar quality, Surface, Production. Rows: Wheat, rice, rye, etc.

Table VII: Produzione dei foraggi. Columns: Cultivar quality, Surface, Production, Accessory production. Rows: Pasture production, forage production, etc.

(\*) Vedi « Avvertenze alle tavole » pag. 1.



Regione agraria di PIANURA - Zona XII<sup>bis</sup> - PIANO-COLLE DEL MEDIO TANARO

Tav. II.

I. - Dati generali

Table with 5 main sections: 1. Popolazione (Censim. 21-IV-1931-IX), 2. Distribuzione dei Comuni (Censim. 21-IV-1931-IX), 3. Popolazione agricola (\*), 4. Aziende agricole (\*), 5. Bestiame (\*). Includes data for present and resident populations, agricultural households, farm types, and livestock counts.

II. - Superficie per qualità di coltura

III. - Ripartizione superficie dei seminativi

IV. - Superficie e densità delle colture legnose (\*)

Table II: Superficie per qualità di coltura. Columns include Qualità di coltura, Qualità di coltura (semplici, con piante legnose, totale), and Superficie agraria e forestale.

Table III: Ripartizione superficie dei seminativi. Columns include Coltivazioni, Superficie integrante, and Superficie ripetuta.

Table IV: Superficie e densità delle colture legnose (\*). Columns include Coltivazioni, Superficie integrante (pura, mista), and Superficie ripetuta.

V. - Superficie e produzione delle singole coltivazioni - Densità delle coltivazioni legnose

Table V: Superficie e produzione delle singole coltivazioni - Densità delle coltivazioni legnose. Large table with multiple columns for quality of culture, surface area, and production for various crops like wheat, rice, and legumes.

VI. - Produzione dei cereali

VII. - Produzione dei foraggi

Table VI: Produzione dei cereali. Columns include Coltivazioni, Superficie complessiva, and Produzione (q.) per ettaro and totale.

Table VII: Produzione dei foraggi. Columns include Coltivazioni, Prod. tot., and Prod. accessoria.

(\*) Vedi « Avvertenze alle tavole »: pag. 1.





Zona agraria III. - MEDIA COLLINA DELL'ASTIGIANO [DEL BARBERA E GRIGNOLINO]

Tav. II.

I. - Dati generali

REGIONE AGRARIA DI COLLINA

Table I: General data. Columns include: 1. Popolazione (Presente, Residente), 2. Distribuzione dei Comuni, 3. Popolazione agricola, 4. Aziende agricole, 5. Bestiame.

II. - Superficie per qualità di coltura

III. - Ripartizione superficie seminativi

IV. - Superficie e densità delle colture legnose (\*)

Table II: Surface by quality of cultivation. Columns: Qualità di coltura, Qualità di coltura (semplici, con piante legnose), Superficie (ettari).

Table III: Distribution of arable surface. Columns: Coltivazioni, Superficie (ettari), Ripetuta (intercalari).

Table IV: Surface and density of woody crops. Columns: Coltivazioni, Superficie (ettari), Densità (n. medio piante).

V. - Superficie e produzione delle singole coltivazioni - Densità delle coltivazioni legnose

Table V: Surface and production of individual crops. Columns: Qualità di coltura, Superficie (ettari), Produzione (quintali), Densità.

VI. - Produzione dei cereali

VII. - Produzione dei foraggi

Table VI: Production of cereals. Columns: Coltivazioni, Superficie (ettari), Produzione (q.).

Table VII: Production of forage. Columns: Coltivazioni, Prod. Tot. (1923-28, 1929).

(\*) Vedi « Avvertenze alle tavole »: pag. 1.

Zona agraria VI<sup>bis</sup> - COLLINA DELLA MEDIA VAL BORMIDA DI SPIGNO E AFFLUENTI

Tav. II.

I. - Dati generali

REGIONE AGRARIA DI COLLINA

Table I: Dati generali. Columns include: 1. Popolazione (Censim. 21-IV-1931-IX), 2. Distribuzione dei Comuni (Censim. 21-IV-1931-IX), 3. Popolazione agricola (\*), 4. Aziende agricole (\*), 5. Bestiame (\*).

II. - Superficie per qualità di coltura

Table II: Superficie per qualità di coltura. Columns: QUALITÀ DI COLTURA, SUPERFICIE (ettari) - sempl. colt., con piante legnose, totale.

III. - Ripartizione superficie seminativi

Table III: Ripartizione superficie seminativi. Columns: COLTIVAZIONI, SUPERFICIE INTEGRANTE, SUPERF. RIPETUTA COLTIVAZIONI INTERCALARI.

IV. - Superficie e densità delle colture legnose (\*)

Table IV: Superficie e densità delle colture legnose. Columns: COLTIVAZIONI, SUPERFICIE INTEGRANTE (pura, mista), SUPERFICIE RIPETUTA (a coltura promiscua, piante nelle tare e sparse).

V. - Superficie e produzione delle singole coltivazioni - Densità delle coltivazioni legnose

Table V: Superficie e produzione delle singole coltivazioni. Columns: N. elenco coltivaz., QUALITÀ DI COLTURA, SUPERFICIE (ettari), PRODUZIONE (quintali), N. elenco coltivaz. (B).

VI. - Produzione dei cereali

Table VI: Produzione dei cereali. Columns: COLTIVAZIONI, SUPERFICIE complessiva (ettari), PRODUZIONE (q.) - media per ettaro, totale in base al rend. unit.

VII. - Produzione dei foraggi

Table VII: Produzione dei foraggi. Columns: COLTIVAZIONI, PROD. TOT. (1923-'28, 1929), PROD. ACCESSORIA, PROD. TOT. (1923-'28, 1929).

(\*) Vedi « Avvertenze alle tavole »: pag. 1.

Zona agraria VII. - COLLINE DELLE VALLI BELBO, TIGLIONE E DESTRA TANARO

Tav. II.

4. - Dati generali

REGIONE AGRARIA DI COLLINA

Table with 5 main columns: 1. Popolazione (Censim. 21-IV-1931-IX), 2. Distribuzione dei Comuni (Censim. 21-IV-1931-IX), 3. Popolazione agricola (\*), 4. Aziende agricole (\*), 5. Bestiame (\*).

- Superficie per qualità di coltura

III. - Ripartizione superficie seminativi

IV. - Superficie e densità delle colture legnose (\*)

Table showing surface area by quality of cultivation, with columns for quality, surface area, and total.

Table showing the distribution of surface area for semi-cultivated crops, with columns for cultivation type and surface area.

Table showing surface area and density of woody crops, with columns for cultivation type, surface area, and density.

VI. - Superficie e produzione delle singole coltivazioni - Densità delle coltivazioni legnose

Large table showing surface area and production of individual crops, with columns for cultivation type, surface area, and production.

VI. - Produzione dei cereali

VII. - Produzione dei foraggi

Table showing the production of cereals, with columns for cultivation type and production.

Table showing the production of forage, with columns for cultivation type and production.

(\*) Vedi « Avvertenze alle tavole »: pag. 1.



Zona agraria IX bis - COLLINE DEL BASSO MONFERRATO (102. Comune di MONTIGLIO)

Tav. II.

I. - Dati generali

REGIONE AGRARIA DI COLLINA

Table I: Dati generali. Columns: 1. Popolazione (Censim. 21-IV-1931-IX), 2. Distribuzione dei Comuni (Censim. 21-IV-1931-IX), 3. Popolazione agricola (\*), 4. Aziende agricole (\*), 5. Bestiame (\*).

II. - Superficie per qualità di coltura

III. - Ripartizione superficie seminativi

IV. - Superficie e densità delle colture legnose (\*)

Table II: Superficie per qualità di coltura. Columns: QUALITÀ DI COLTURA, SUPERFICIE (ettari) (qualità di coltura, totale).

Table III: Ripartizione superficie seminativi. Columns: COLTIVAZIONI, SUPERFICIE INTEGRANTE, SUPERF. RIPETUTA COLTIVAZIONI INTERCALARI.

Table IV: Superficie e densità delle colture legnose (\*). Columns: COLTIVAZIONI, SUPERFICIE INTEGRANTE, SUPERFICIE RIPETUTA.

V. - Superficie e produzione delle singole coltivazioni - Densità delle coltivazioni legnose

Table V: Superficie e produzione delle singole coltivazioni - Densità delle coltivazioni legnose. Columns: QUALITÀ DI COLTURA, SUPERFICIE, PRODUZIONE (quintali), DENSITÀ.

VI. - Produzione dei cereali

VII. - Produzione dei foraggi

Table VI: Produzione dei cereali. Columns: COLTIVAZIONI, SUPERFICIE complessiva, PRODUZIONE (q.).

Table VII: Produzione dei foraggi. Columns: COLTIVAZIONI, PROD. TOT., PROD. ACCESSORIA, PROD. TOT.

(\*) Vedi « Avvertenze alle tavole »: pag. 1.



2. - ARAMENGO

REGIONE AGRARIA DI COLLINA

ZONA AGRARIA II DELL'ALTA COLLINA

DELL'ASTIGIANO [DEL FREISA]

Tav. III

I. - Dati generali

Table I: General data including population (1931-IX), agricultural holdings (1930-VIII), and livestock (1930-VIII). Columns include geographical data, population statistics, agricultural holdings by size and type, and livestock counts for various species.

II. - Superficie per qualità di coltura

Table II: Surface area by quality of cultivation. Columns include quality of cultivation, surface area in hectares, and total area.

III. - Ripartizione superficie seminativi

Table III: Distribution of sown surface. Columns include cultivation types, surface area in hectares, and total area.

IV. - Superficie e densità delle colture legnose (\*)

Table IV: Surface area and density of woody crops. Columns include cultivation types, surface area, and density of plants per hectare.

V. - Superficie e produzione delle singole coltivazioni - Densità delle coltivazioni legnose

Table V: Surface area and production of individual cultivations. This large table lists various crops and their production in quintals, along with surface area and density of woody crops.

VI. - Produzione dei cereali

Table VI: Production of cereals. Columns include cultivation types, production in quintals, and surface area.

VII. - Produzione dei foraggi

Table VII: Production of forage. Columns include cultivation types, production in quintals, and surface area.

(\*) Vedi « Avvertenze alle tavole »: pag. 1

3. - BERZANO DI SAN PIETRO

REGIONE AGRARIA DI COLLINA

ZONA AGRARIA II DELL'ALTA COLLINA DELL'ASTIGIANO [DEL FRÈISA]

Tav. III.

I. - Dati generali

Table I: General data including geographical data, population (total and agricultural), agricultural enterprises, and livestock statistics.

II. - Superficie per qualità di coltura

III. - Ripartizione superficie seminativi

IV. - Superficie e densità delle colture legnose (\*)

Table II: Surface area by quality of cultivation, showing categories like semina, permanent pastures, and wooded areas.

Table III: Distribution of sown surface, detailing various crops like cereals, industrial crops, and permanent crops.

Table IV: Surface area and density of woody crops, including vineyards, olive groves, and other fruit trees.

V. - Superficie e produzione delle singole coltivazioni - Densità delle coltivazioni legnose

Table V: Detailed production and density of individual crops, including cereals, legumes, and woody crops, with sub-sections for sown and permanent crops.

(\*) Nel vigneto. - (\*) 59 % trifoglio prat., 41 % erba medica. - (\*) Sparse. - (\*) Altri prodotti da colture legnose, rispettiv. nel sessennio 1923-28 e nell'anno 1929: legna da ardere, q. 3.454 e q. 3.454. - (\*) Strame per lettiera: 1923-28, q. 60; 1929, q. 60

VI. - Produzione dei cereali

VII. - Produzione dei foraggi

Table VI: Production of cereals, showing yield per hectare and total production for wheat, rice, and other grains.

Table VII: Production of forage, detailing the production of hay and other feed crops.

(\*) Vedi « Avvertenze alle tavole »: pag. 1.



4. - BUTTIGLIERA D'ASTI

REGIONE AGRARIA DI COLLINA

ZONA AGRARIA II DELL'ALTA COLLINA DELL'ASTIGLIANO [DEL FRÈISA]

Tav. III.

I. - Dati generali

Table with 5 columns: 1. Dati geografici, 2. Popolazione (Censim. 21-IV-1931-IX), 3. Popolazione agricola (\*), 4. Azienda agricola (\*), 5. Bestiame (\*). Contains demographic and agricultural data.

II. - Superficie per qualità di coltura

Table with columns: QUALITÀ DI COLTURA, SUPERFICIE (ettari), and sub-columns for coltura semplice, con piante legnose, and totale.

III. - Ripartizione superficie seminativi

Table with columns: COLTIVAZIONI, SUPERFICIE INTEGRANTE, and SUPERF. RIPETUTA. Details distribution of arable land.

IV. - Superficie e densità delle colture legnose (\*)

Table with columns: COLTIVAZIONI, SUPERFICIE INTEGRANTE, and SUPERFICIE RIPETUTA. Focuses on woody crop surfaces and densities.

V. - Superficie e produzione delle singole coltivazioni - Densità delle coltivazioni legnose

Large table with columns: N. elenco coltiva., QUALITÀ DI COLTURA, SUPERFICIE, PRODUZIONE (quintali), and N. elenco coltiva. Details production and density for various crops.

VI. - Produzione dei cereali

Table with columns: COLTIVAZIONI, SUPERFICIE complessiva, and PRODUZIONE (q.). Summarizes cereal production data.

VII. - Produzione dei foraggi

Table with columns: COLTIVAZIONI, PROD. TOT., and PROD. ACCESSORIA. Summarizes forage production and accessories.

(\* Vedi « Avvertenze alle tavole »: pag. 1.

Table I: Dati generali. Includes sections for 1. Dati geografici, 2. Popolazione, 3. Popolazione agricola, 4. Aziende agricole, and 5. Bestiame.

II. - Superficie per qualità di coltura

III. - Ripartizione superficie seminativi

IV. - Superficie e densità delle colture legnose (\*)

Table II: Superficie per qualità di coltura. Columns include Qualità di coltura, Qualità di coltura (semplici, con piante legnose), and totale.

Table III: Ripartizione superficie seminativi. Columns include Coltivazioni, Superficie integrante, and Superficie ripetuta.

Table IV: Superficie e densità delle colture legnose. Columns include Coltivazioni, Superficie integrante (pura, mista), and Superficie ripetuta.

V. - Superficie e produzione delle singole coltivazioni - Densità delle coltivazioni legnose

Table V: Superficie e produzione delle singole coltivazioni. Large table with columns for Qualità di coltura, Superficie (integrante, ripetuta), and Produzione (media per ettaro, totale).

(\*) Nel vigneto. - (\*) Id. ha. 49. - (\*) 57% trifoglio prat., 43% erba medica; con produz. di semenzine q. 51 nel sessennio e q. 54 nel 1929. - (\*) Avena e veccia. - (\*) 5,0% uva per consumo diretto. - (\*) Altri prodotti da colture legnose, rispettiv. nel sessennio 1923-'28 e nell'anno 1929: legna da ardere, q. 19.148 e q. 19.148. - (\*) Strame per lettiera: 1923-'28 q. 100; 1929, q. 100.

VI. - Produzione dei cereali

VII. - Produzione dei foraggi

Table VI: Produzione dei cereali. Columns include Coltivazioni, Superficie complessiva, and Produzione (media per ettaro, totale).

Table VII: Produzione dei foraggi. Columns include Coltivazioni, Prod. Tot., and Produzione Accessoria.

(\*) Vedi « Avvertenze alle tavole »: pag. 1.



7. - CISTERNA D'ASTI

REGIONE AGRARIA DI COLLINA

ZONA AGRARIA II DELL'ALTA COLLINA

Tav. III.

I. - Dati generali

DELL'ASTIGIANO [DEL FRÈISA]

Table I: General data including geographical coordinates, population (total and agricultural), agricultural enterprises, and livestock statistics.

II. - Superficie per qualità di coltura

III. - Ripartizione superficie seminativi

IV. - Superficie e densità delle colture legnose (\*)

Table II: Surface area by crop quality, showing simple and complex crops.

Table III: Distribution of sown surface, categorized by crop type and land use.

Table IV: Surface area and density of woody crops, including vineyards and orchards.

V. - Superficie e produzione delle singole coltivazioni - Densità delle coltivazioni legnose

Table V: Detailed data on crop surface and production for various agricultural products, including cereals and legumes.

Footnote explaining symbols and abbreviations used in Table V, such as (1) for average yield and (2) for specific crop types.

VI. - Produzione dei cereali

VII. - Produzione dei foraggi

Table VI: Production of cereals, showing yield per hectare and total production for wheat, rice, and other grains.

Table VII: Production of forage, detailing the yield of various types of hay and silage.

(\*) Vedi « Avvertenze alle tavole »: pag. 1.





10. - CORTAZZONE

REGIONE AGRARIA DI COLLINA

ZONA AGRARIA II DELL'ALTA COLLINA

Tav. III.

I. - Dati generali

DELL'ASTIGIANO [DEL FREISA]

Table I: Dati generali. Columns include 1. Dati geografici, 2. Popolazione, 3. Popolazione agricola, 4. Aziende agricole, 5. Bestiame.

II. - Superficie per qualità di coltura

Table II: Superficie per qualità di coltura. Columns include QUALITÀ DI COLTURA, SUPERFICIE (ettari), and Totale.

III. - Ripartizione superficie seminativi

Table III: Ripartizione superficie seminativi. Columns include COLTIVAZIONI, SUPERFICIE INTEGRANTE, and SUPERF. RIPETUTA.

IV. - Superficie e densità delle colture legnose (\*)

Table IV: Superficie e densità delle colture legnose. Columns include COLTIVAZIONI, SUPERFICIE INTEGRANTE, and SUPERFICIE RIPETUTA.

V. - Superficie e produzione delle singole coltivazioni - Densità delle coltivazioni legnose

Table V: Superficie e produzione delle singole coltivazioni. Large table with columns for QUALITÀ DI COLTURA, SUPERFICIE, PRODUZIONE, and DENSITÀ.

VI. - Produzione dei cereali

Table VI: Produzione dei cereali. Columns include COLTIVAZIONI, SUPERFICIE, and PRODUZIONE (q.).

VII. - Produzione dei foraggi

Table VII: Produzione dei foraggi. Columns include COLTIVAZIONI, PROD. TOT., and PROD. ACCESSORIA.

(\*) Vedi « Avvertenze alle tavole »: pag. 1.





12. - FERRERE

REGIONE AGRARIA DI COLLINA

ZONA AGRARIA II DELL'ALTA COLLINA DELL'ASTIGIANO [DEL FRÈISA]

Tav. III.

I. - Dati generali

Table I: General data. Columns include: 1. Dati geografici (Geographical data), 2. Popolazione (Population), 3. Popolazione agricola (Agricultural population), 4. Aziende agricole (Agricultural enterprises), 5. Bestiame (Livestock).

II. - Superficie per qualità di coltura

III. - Ripartizione superficie seminativi

IV. - Superficie e densità delle colture legnose (\*)

Table II: Surface by quality of cultivation. Columns: QUALITÀ DI COLTURA, QUALITÀ DI COLTURA (semplici, con piante legnose), SUPERFICIE (ettari) (totale).

Table III: Distribution of sown surface. Columns: COLTIVAZIONI, SUPERFICIE INTEGRANTE (ettari), SUPERF. RIPETUTA COLTIVAZIONI INTERCALARI (ettari) (nei seminativi, nelle colt. legn. spec., totale).

Table IV: Surface and density of woody crops. Columns: COLTIVAZIONI, SUPERFICIE INTEGRANTE (a coltura specializzata pura, prevalente, mista, secondaria), SUPERFICIE RIPETUTA (a coltura promiscua, piante nelle tare e sparse).

V. - Superficie e produzione delle singole coltivazioni - Densità delle coltivazioni legnose

Table V: Surface and production of individual crops - Density of woody crops. Columns: QUALITÀ DI COLTURA, SUPERFICIE (ettari) (integrante, ripetuta), PRODUZIONE (quintali) (media per ettaro, totale in base al rendim. unit.), QUALITÀ DI COLTURA, SUPERFICIE (ettari) (integrante, ripetuta), PRODUZIONE (quintali) (media per ha., totale).

VI. - Produzione dei cereali

VII. - Produzione dei foraggi

Table VI: Production of cereals. Columns: COLTIVAZIONI, SUPERFICIE complessiva (ettari), PRODUZIONE (q.) (media per ettaro, totale in base al rend. unit.).

Table VII: Production of forage. Columns: COLTIVAZIONI, PROD. TOT. (1923-'28, 1929), PROD. ACCESSORIA, PROD. TOT. (1923-'28, 1929).

(\*) Vedi « Avvertenze alle tavole »: pag. 1.

13. - MONALE

REGIONE AGRARIA DI COLLINA

ZONA AGRARIA II DELL'ALTA COLLINA

Tav. II.

I. - Dati generali

DELL'ASTIGIANO [DEL FRÈISA]

Table I: General data. Columns include: 1. Dati geografici (Geographical data), 2. Popolazione (Population), 3. Popolazione agricola (Agricultural population), 4. Aziende agricole (Agricultural enterprises), 5. Bestiame (Livestock).

II. - Superficie per qualità di coltura

III. - Ripartizione superficie seminativi

IV. - Superficie e densità delle colture legnose (\*)

Table II: Surface by quality of cultivation. Columns: Qualità di coltura, Qualità di coltura (semplici, con piante legnose), Superficie (ettari).

Table III: Distribution of sown surface. Columns: Coltivazioni, Superficie integrante, Superficie ripetuta intercalari, Totale.

Table IV: Surface and density of woody crops. Columns: Coltivazioni, Superficie integrante (pura, mista), Superficie ripetuta (a coltura promiscua, piante nelle tare sparse).

V. - Superficie e produzione delle singole coltivazioni - Densità delle coltivazioni legnose

Table V: Surface and production of individual crops - Density of woody crops. Columns: Qualità di coltura, Superficie (integrante, ripetuta), Produzione (media per ettaro, totale in base al rendim. unit.), Qualità di coltura, Superficie (integrante, ripetuta), Produzione (media per ha., totale).

(\*) Nel vigneto. - (\*) 62 % trifoglio prat., 38 % erba medica. - (\*) 3,0 % uva per consumo diretto. - (\*) Sparsa. - (\*) Altri prodotti da colture legnose, rispettiv. nel sessennio 1923-'28 e nell'anno 1929: legna da ardere, q. 8.858 e q. 8.858. - (\*) Strame per lettiera: 1923-'28, q. 100; 1929, q. 100.

VI. - Produzione dei cereali

VII. - Produzione dei foraggi

Table VI: Production of cereals. Columns: Coltivazioni, Superficie complessiva, Produzione (media per ettaro, totale in base al rendim. unit.).

Table VII: Production of forage. Columns: Coltivazioni, Prod. tot., Produz. accessoria, Prod. tot.

(\*) Vedi « Avvertenze alle tavole »: pag. 1.

14. - MONCUCCO TORINESE

ZONA AGRARIA II DELL'ALTA COLLINA DELL'ASTIGIANO [DEL FRÈISA]

REGIONE AGRARIA DI COLLINA

Tav. III.

I. - Dati generali

Table I: General data including population (1931, 1929), agricultural population, farm statistics, and livestock (cattle, horses, sheep, goats).

II. - Superficie per qualità di coltura

Table II: Surface area by quality of cultivation, categorized by quality (1-8) and total area.

III. - Ripartizione superficie seminativi

Table III: Distribution of sown surface area, including crop types and total area.

IV. - Superficie e densità delle colture legnose (\*)

Table IV: Surface area and density of woody crops, including vineyards, olive groves, and orchards.

V. - Superficie e produzione delle singole coltivazioni - Densità delle coltivazioni legnose

Table V: Detailed data on cultivation surface and production for various crops, including cereals, legumes, and woody crops.

VI. - Produzione dei cereali

Table VI: Production of cereals, showing yield and total production for wheat, rice, and other grains.

VII. - Produzione dei foraggi

Table VII: Production of forage, including hay and other feed crops, with production and accessory production data.

(\*) Vedi « Avvertenze alle tavole »: pag. 1

15. - MONTAFIA

REGIONE AGRARIA DI COLLINA

ZONA AGRARIA II DELL'ALTA COLLINA

Tab. III.

I. - Dati generali

DELL'ASTIGIANO [DEL FRÈISA]

Table I: General data. Columns include: 1. Dati geografici, 2. Popolazione (Censim. 21-IV-1931-IX), 3. Popolazione agricola (\*), 4. Aziende agricole (\*), 5. Bestiame (\*).

II. - Superficie per qualità di coltura

III. - Ripartizione superficie seminativi

IV. - Superficie e densità delle colture legnose (\*)

Table II: Surface by quality of cultivation. Columns: QUALITÀ DI COLTURA, SUPERFICIE (ettari), Qualità di coltura (semplici, con piante legnose, totale).

Table III: Distribution of sown surface. Columns: COLTIVAZIONI, SUPERFICIE INTEGRANTE (ettari), nel seminativi, nelle colt. legn. spec., totale.

Table IV: Surface and density of woody crops. Columns: COLTIVAZIONI, SUPERFICIE INTEGRANTE (a coltura specializzata, pura, prevalente, mista, secondaria), SUPERFICIE RIPETUTA (a coltura promiscua, piante nelle tare e sparse).

V. - Superficie e produzione delle singole coltivazioni - Densità delle coltivazioni legnose

Table V: Surface and production of individual crops. Columns: QUALITÀ DI COLTURA, SUPERFICIE (ettari), PRODUZIONE (quintali), Densità delle coltivazioni legnose.

VI. - Produzione dei cereali

VII. - Produzione dei foraggi

Table VI: Production of cereals. Columns: COLTIVAZIONI, SUPERFICIE complessiva (ettari), PRODUZIONE (q.) (media per ettaro, totale in base al rend. unit.).

Table VII: Production of forage. Columns: COLTIVAZIONI, PROD. TOT. (1923-'28, 1929), PROD. ACCESSORIA (media 1923-'28, 1929).

(\*) Vedi « Avvertenze alle tavole »: pag. 1.

16. - PASSERANO MARMORITO

REGIONE AGRARIA DI COLLINA  
Tav. III.

I. - Dati generali

ZONA AGRARIA II DELL' ALTA COLLINA  
DELL' ASTIGIANO [DEL FÈRISA]

Table I: General data including population (1. Dati geografici, 2. Popolazione), agricultural population (3. Popolazione agricola), farms (4. Aziende agricole), and livestock (5. Bestiame).

II. - Superficie per qualità di coltura

Table II: Surface area by crop quality, showing categories like Seminativi, Prati permanenti, etc., with sub-categories for simple and complex crops.

III. - Ripartizione superficie seminativi

Table III: Distribution of sown surface, detailing various crops like Cereali, Coltiv. industriali, etc.

IV. - Superficie e densità delle colture legnose (\*)

Table IV: Surface area and density of woody crops, including Viti, Olivi, Agrumi, etc., with detailed sub-classification.

V. - Superficie e produzione delle singole coltivazioni - Densità delle coltivazioni legnose

Table V: Surface area and production of individual crops, including a detailed section for woody crops (Coltivazioni legnose) with production data for various years.

VI. - Produzione dei cereali

Table VI: Production of cereals, listing Frumento, Riso, and other grains with production data for different years.

VII. - Produzione dei foraggi

Table VII: Production of forage, detailing various types of forage crops and their production volumes.

(\*) Vedi « Avvertenze alle tavole »: pag. 1.

17. - PIEA

REGIONE AGRARIA DI COLLINA

ZONA AGRARIA II DELL'ALTA COLLINA

Tab. III.

I. - Dati generali

DELL'ASTIGIANO [DEL FREISA]

Table I: General data. Columns include: 1. Dati geografici, 2. Popolazione (Censim. 21-IV-1931-IX), 3. Popolazione agricola (\*), 4. Aziende agricole (\*), 5. Bestiame (\*).

II. - Superficie per qualità di coltura

III. - Ripartizione superficie seminativi

IV. - Superficie e densità delle colture legnose (\*)

Table II: Surface by quality of cultivation. Columns: QUALITÀ DI COLTURA, SUPERFICIE (ettari) - sempliti, con piante legnose, totale.

Table III: Distribution of sown surface. Columns: COLTIVAZIONI, SUPERFICIE INTEGRANTE, SUPERF. RIPETUTA COLTIVAZIONI INTERCALARI.

Table IV: Surface and density of woody crops. Columns: COLTIVAZIONI, SUPERFICIE INTEGRANTE (pura, prevalente, totale), SUPERFICIE RIPETUTA (secondaria, promiscua, piante nelle tare e sparse).

V. - Superficie e produzione delle singole coltivazioni - Densità delle coltivazioni legnose

Table V: Surface and production of individual crops. Columns: N. elenco coltivaz., QUALITÀ DI COLTURA, SUPERFICIE (ettari), PRODUZIONE (quintali), N. elenco coltivaz., SUPERFICIE (ettari), PRODUZIONE (quintali).

VI. - Produzione dei cereali

VII. - Produzione dei foraggi

Table VI: Production of cereals. Columns: COLTIVAZIONI, SUPERFICIE complessiva (ettari), PRODUZIONE (q.) - media per ettaro, totale in base al rend. unit.

Table VII: Production of forage. Columns: COLTIVAZIONI, PROD. TOT. (media 1923-'28, 1929), PROD. ACCESSORIA, PROD. TOT. (media 1923-'28, 1929).

(\*) Vedi « Avvertenze alle tavole »: pag. 1.

18. - PIOVÀ

REGIONE AGRARIA DI COLLINA

ZONA AGRARIA II DELL'ALTA COLLINA

Tav. III.

I. - Dati generali

DELL'ASTIGIANO [DEL FRÈISA]

Table I: Dati generali. Columns include: 1. Dati geografici (Geographical data), 2. Popolazione (Population), 3. Popolazione agricola (Agricultural population), 4. Aziende agricole (Agricultural enterprises), 5. Bestiame (Livestock).

II. - Superficie per qualità di coltura

Table II: Superficie per qualità di coltura. Columns: QUALITÀ DI COLTURA, SUPERFICIE (ettari) with sub-columns for sempl. and con. piante legnose.

III. - Ripartizione superficie seminativi

Table III: Ripartizione superficie seminativi. Columns: COLTIVAZIONI, SUPERFICIE INTEGRANTE, SUPERF. RIPETUTA COLTIVAZIONI INTERCALARI.

IV. - Superficie e densità delle colture legnose (\*)

Table IV: Superficie e densità delle colture legnose. Columns: COLTIVAZIONI, SUPERFICIE INTEGRANTE, SUPERFICIE RIPETUTA.

V. - Superficie e produzione delle singole coltivazioni - Densità delle coltivazioni legnose

Table V: Superficie e produzione delle singole coltivazioni. Large table with columns for QUALITÀ DI COLTURA, SUPERFICIE, PRODUZIONE, and DENSITÀ.

VI. - Produzione dei cereali

Table VI: Produzione dei cereali. Columns: COLTIVAZIONI, SUPERFICIE complessiva, PRODUZIONE (q.) with sub-columns for media and totale.

VII. - Produzione dei foraggi

Table VII: Produzione dei foraggi. Columns: COLTIVAZIONI, PROD. TOT., PROD. ACCESSORIA.

(\*) Vedi « Avvertenze alle tavole »: pag. 1.

19. - ROBELLA

REGIONE AGRARIA DI COLLINA

ZONA AGRARIA II DELL'ALTA COLLINA

Tav. III.

I. - Dati generali

DELL'ASTIGIANO [DEL FRÈISA]

Table I: General data. Columns include: 1. Dati geografici (Geographical data), 2. Popolazione (Population), 3. Popolazione agricola (Agricultural population), 4. Azienda agricola (Agricultural enterprise), 5. Bestiame (Livestock).

II. - Superficie per qualità di coltura

III. - Ripartizione superficie seminativi

IV. - Superficie e densità delle colture legnose (\*)

Table II: Surface by quality of cultivation. Columns: Qualità di coltura (Quality of cultivation), Superficie (ettari) (Surface in hectares).

Table III: Distribution of sown surface. Columns: Coltivazioni (Cultivations), Superficie (ettari) (Surface in hectares).

Table IV: Surface and density of woody crops. Columns: Coltivazioni (Cultivations), Superficie (ettari) (Surface in hectares), Densità (Density).

V. - Superficie e produzione delle singole coltivazioni - Densità delle coltivazioni legnose

Table V: Surface and production of individual cultivations - Density of woody cultivations. Large table with multiple columns for quality, surface, and production.

VI. - Produzione dei cereali

VII. - Produzione dei foraggi

Table VI: Production of cereals. Columns: Coltivazioni (Cultivations), Produzione (q.) (Production in quintals).

Table VII: Production of forage. Columns: Coltivazioni (Cultivations), Produzione (q.) (Production in quintals).

(\*) Vedi « Avvertenze alle tavole »: pag. 1.



20. - SAN PAOLO SOLBRITO

REGIONE AGRARIA DI COLLINA

ZONA AGRARIA II DELL'ALTA COLLINA

Tav. III.

I. - Dati generali

DELL'ASTIGIANO [DEL FRÈISA]

Table I: Dati generali. Columns include: 1. Dati geografici, 2. Popolazione (Censim. 21-IV-1981-IX), 3. Popolazione agricola (\*), 4. Aziende agricole (\*), 5. Bestiame (\*).

II. - Superficie per qualità di coltura

III. - Ripartizione superficie seminativi

IV. Superficie e densità delle colture legnose (\*)

Table II: Superficie per qualità di coltura. Columns: QUALITÀ DI COLTURA, SUPERFICIE (ettari) - Qualità di coltura (semplici, con piante legnose), totale.

Table III: Ripartizione superficie seminativi. Columns: COLTIVAZIONI, SUPERFICIE INTEGRANTE, SUPERF. RIPETUTA COLTIVAZIONI INTERCALARI, totale.

Table IV: Superficie e densità delle colture legnose (\*). Columns: COLTIVAZIONI, SUPERFICIE INTEGRANTE (pura, prevalente, mista, secondaria), SUPERFICIE RIPETUTA (a coltura promiscua, piante nelle tare e sparse).

V. - Superficie e produzione delle singole colture - Densità delle colture legnose

Table V: Superficie e produzione delle singole colture - Densità delle colture legnose. Columns: N. elenco coltiva., QUALITÀ DI COLTURA, SUPERFICIE (ettari), PRODUZIONE (quintali), N. elenco coltiva. (\*).

VI. - Produzione dei cereali

VII. - Produzione dei foraggi

Table VI: Produzione dei cereali. Columns: COLTIVAZIONI, SUPERFICIE complessiva (ettari), PRODUZIONE (q.) - media per ettaro, totale in base al rend. unit.

Table VII: Produzione dei foraggi. Columns: COLTIVAZIONI, PROD. TOT. (1923-'28, 1929), PROD. ACCESSORIA, PROD. TOT. (1923-'28, 1929).

(\*) Vedi « Avvertenze alle tavole »: pag. 1.

# 21. - VALFENERA

REGIONE AGRARIA DI COLLINA

ZONA AGRARIA II DELL'ALTA COLLINA

Tav. III.

I. - Dati generali

DELL'ASTIGIANO [DEL FREISA]

1. Dati geografici		2. Popolazione (Censim. 21-IV-1931-IX)		3. Popolazione agricola (*) (Censim. 21-IV-1931-IX)			4. Aziende agricole (*) (Censim. agr. 19-III-1930-VIII)					5. Bestiame (*) (Censim. agr. 19-III-1930-VIII)						
Giacitura prev. del territ.: <i>Bassa collina</i>		Presente:		Posiz. profes. capo famiglia	Fam. glie	Com. ponenti	Classi di ampiezza					Num.	Superf. ha.	Sistema di conduz.	Num.	Superf. ha.	Bovini N. 1.580	Bovini:
Posizione geografica { lat. 44° 53' del Centro princ. (*) } { long. 4° 29' }		In complesso . . . . . 2.322		Conduc. terreni propri . . . . . 320	1.581		1. Fino a 0,50ha . . . . . 58	13	13	13	13	13	13	13	13	13	13	13
Altitudine a/m del territorio { massima m. 340 } { minima . 187 } { preval. (*) 250-300 } del Centro principale (*) . 282		Per km.² { territoriale . . 104 } { di superf. { agr. e forest. . 108 }		Fittavoli . . . . . 4	24		2. da 0,51 a 1 . . . . . 25	19	19	19	19	19	19	19	19	19	19	19
		Residente:		Colon. . . . . 10	44		3. > 1,01 a 3 . . . . . 96	194	194	194	194	194	194	194	194	194	194	194
		In complesso . . . . . 2.315		Giornalieri . . . . . 9	33		4. > 3,01 a 5 . . . . . 89	345	345	345	345	345	345	345	345	345	345	345
		Per km.² { territoriale . . 104 } { di superf. { agr. e forest. . 108 }		Altri addetti . . . . . 5	21		5. > 5,01 a 10 . . . . . 93	648	648	648	648	648	648	648	648	648	648	648
				Totale . . . . . 348 (*)	1.708		6. > 10,01 a 20 . . . . . 32	455	455	455	455	455	455	455	455	455	455	455
				(*) Per km.² { territoriale . . 77 } { di superf. { agr. e forest. . 79 }			7. > 20,01 a 50 . . . . . 7	180	180	180	180	180	180	180	180	180	180	180
							8. > 50,01 a 100 . . . . . -	-	-	-	-	-	-	-	-	-	-	-
							9. > 100,01 a 500 . . . . . -	-	-	-	-	-	-	-	-	-	-	-
							10. oltre 500 . . . . . -	-	-	-	-	-	-	-	-	-	-	-
							Totale . . . . . 400	1.854	1.854	1.854	1.854	1.854	1.854	1.854	1.854	1.854	1.854	1.854

### II. - Superficie per qualità di coltura

### III. - Ripartizione superficie seminativi

### IV. - Superficie e densità delle colture legnose (\*)

QUALITÀ DI COLTURA	SUPERFICIE (ettari)		
	semplici	con piante legnose	totale
1. Seminativi . . . . .	1.228	-	1.228
2. Prati permanenti . . . . .	388	-	388
3. Prati-pascoli perm. . . . .	-	5	5
4. Pascoli permanenti . . . . .	-	5	5
5. Colture legnose specializzate . . . . .	-	301	301
6. Boschi (compresi i castagneti da frutto)	-	225	225
7. Incolti produttivi . . . . .	-	-	-
Totale . . . . .	1.616	531	2.147
Superficie agraria e forestale . . . . .	-	-	2.147
8. Superficie improduttiva . . . . .	-	-	76
Superficie territoriale . . . . .	-	-	2.223

COLTIVAZIONI	SUPERFICIE INTEGRANTE (ettari)	SUPERF. RIPETUTA COLTIVAZIONI INTERCALARI (ettari)		totale
		nei seminativi	nelle colt. legn. spec.	
1. Cereali . . . . .	916	-	-	916
2. Coltiv. industriali . . . . .	73	3	-	76
3. Altre coltivazioni . . . . .	201	20	-	221
4. Foraggere . . . . .	-	-	-	-
5. Riposi con o senza pasco. Tare . . . . .	38	-	-	38
Totale . . . . .	1.228	23	-	1.251
6. Orti stabili, risale stab., ecc. Tare . . . . .	-	-	-	-
Totale . . . . .	-	-	-	-
Superficie complessiva . . . . .	1.228	-	-	1.228

COLTIVAZIONI	SUPERFICIE INTEGRANTE a coltura specializzata				SUPERFICIE RIPETUTA			
	ettari	n. medio piante per ha.	ettari	n. medio piante per ha.	ettari	n. medio piante per ha.	ettari	n. medio piante per ha.
1. Viti . . . . .	282	3.691	-	-	282	-	-	-
2. Oliv. . . . .	-	-	-	-	-	-	-	-
3. Agrumi . . . . .	-	-	-	-	-	-	-	-
4. Gelai . . . . .	-	-	-	-	-	-	-	1.190 (*) 15
5. Fruttiferi . . . . .	-	-	-	-	-	-	-	1.190 (*) 0,1
6. Piante ornament. . . . .	-	-	-	-	-	-	-	-
7. Altre . . . . .	-	-	-	-	-	-	-	11
8. Vivalcanetti, ecc. Tare . . . . .	19	-	-	-	19	-	-	-
Superficie complessiva . . . . .	301	-	-	-	301	-	-	-

### V. - Superficie e produzione delle singole coltivazioni - Densità delle coltivazioni legnose

N. elenco coltiva. (*)	QUALITÀ DI COLTURA	SUPERFICIE (ettari)	PRODUZIONE (quintali)						N. elenco coltiva. (*)	QUALITÀ DI COLTURA	SUPERFICIE (ettari)				PRODUZIONE (quintali)				
			media per ettaro				totale in base al rendim. unit.				integrante		ripetuta		media per ha. sulla superf. integr. a colt. pura (col. 3)		totale (relat. alle superf. di cui alle col. 5+6+7+8)		
1	2	3	4	5	6	7	8	9	10	11	12	13	14	15	16	17	18	19	20
<b>Seminativi</b>																			
<i>Semplici e con piante legnose</i>																			
1	Frumento { tenero . . . . .	654 (*)	69	15,7	15,0	15,6	20,0	11.311	14.460	a) superficie									
2	Frumento { duro . . . . .	-	-	-	-	-	-	-	-	b) n. medio piante per ha.									
3	Segale . . . . .	25	-	18,4	-	18,4	17,0	334	425	3.691	-	-	-	-	-	-	-	25,0	20,0 (*)
4	Orzo . . . . .	-	-	-	-	-	-	-	-	-	-	-	-	-	-	-	-	-	-
5	Avena . . . . .	-	-	-	-	-	-	-	-	-	-	-	-	-	-	-	-	-	-
6	Riso (risone) . . . . .	-	-	-	-	-	-	-	-	-	-	-	-	-	-	-	-	-	-
7	Granoturco { maggengo . . . . .	237 (*)	40	15,7	14,6	15,5	21,0	4.302	5.817	-	-	-	-	-	-	-	-	-	-
8	Granoturco { cinquantino . . . . .	-	-	-	-	-	-	-	-	-	-	-	-	-	-	-	-	-	-
9	Altri cereali . . . . .	-	-	-	-	-	-	-	-	-	-	-	-	-	-	-	-	-	-
10	Barbabietole da zucchero . . . . .	-	-	-	-	-	-	-	-	-	-	-	-	-	-	-	-	-	-
11	Canapa { seme . . . . .	-	-	-	-	-	-	-	-	-	-	-	-	-	-	-	-	-	-
12	Canapa { tiglio . . . . .	-	-	-	-	-	-	-	-	-	-	-	-	-	-	-	-	-	-
13	Lino { seme . . . . .	-	-	-	-	-	-	-	-	-	-	-	-	-	-	-	-	-	-
14	Lino { tiglio . . . . .	-	-	-	-	-	-	-	-	-	-	-	-	-	-	-	-	-	-
15	Tabacco . . . . .	-	-	-	-	-	-	-	-	-	-	-	-	-	-	-	-	-	-
16	Altre coltivazioni industriali	-	-	-	-	-	-	-	-	-	-	-	-	-	-	-	-	-	-
17	Patate (*) . . . . .	-	6	-	74,2	74,2	85,0	445	510	-	-	-	-	-	-	-	-	-	-
18	Fave da seme . . . . .	-	-	-	-	-	-	-	-	-	-	-	-	-	-	-	-	-	-
19	Fagioli (*) . . . . .	-	11	-	15,7	15,7	20,0	173	220	-	-	-	-	-	-	-	-	-	-
20	Ceci (*) . . . . .	-	20	-	7,6	7,6	10,0	152	200	-	-	-	-	-	-	-	-	-	-
21	Cicerchie . . . . .	-	-	-	-	-	-	-	-	-	-	-	-	-	-	-	-	-	-
22	Lenticchie . . . . .	-	-	-	-	-	-	-	-	-	-	-	-	-	-	-	-	-	-
23	Lupini . . . . .	-	-	-	-	-	-	-	-	-	-	-	-	-	-	-	-	-	-
24	Piselli . . . . .	73 (*)	13	19,7	17,9	19,5	28,0	1.673	2.408	-	-	-	-	-	-	-	-	-	-
25	Veccia . . . . .	-	-	-	-	-	-	-	-	-	-	-	-	-	-	-	-	-	-
26	Altre leguminose da granella	-	-	-	-	-	-	-	-	-	-	-	-	-	-	-	-	-	-
27	Legumi freschi da sgusciare	-	-	-	-	-	-	-	-	-	-	-	-	-	-	-	-	-	-
28	Asparagi . . . . .	-	-	-	-	-	-	-	-	-	-	-	-	-	-	-	-	-	-
29	Carofani . . . . .	-	-	-	-	-	-	-	-	-	-	-	-	-	-	-	-	-	-
30	Cardi, finocchi e sedani . . . . .	-	-	-	-	-	-	-	-	-	-	-	-	-	-	-	-	-	-
31	Cavoli . . . . .	-	-	-	-	-	-	-	-	-	-	-	-	-	-	-	-	-	-
32	Cavolfiori . . . . .	-	-	-	-	-	-	-	-	-	-	-	-	-	-	-	-	-	-
33	Cipolle e aglio . . . . .	-	-	-	-	-	-	-	-	-	-	-	-	-	-	-	-	-	-
34	Pomodori . . . . .	-	-	-	-	-	-	-	-	-	-	-	-	-	-	-	-	-	-
35	Poponi e cocomeri . . . . .	-	-	-	-	-	-	-	-	-	-	-	-	-	-	-	-	-	-
36	Altri ortaggi . . . . .	-	-	-	-	-	-	-	-	-	-	-	-	-	-	-	-	-	-
37	Orti familiari (*) . . . . .	-	-	-	-	-	-	-	-	-	-	-	-	-	-	-	-	-	-
38	Fiori (*) { recisi . . . . .	-	-	-	-	-	-	-	-	-	-	-	-	-	-	-	-	-	-
39	Fiori (*) { e foglie da profum. . . . .	-	-	-	-	-	-	-	-	-	-	-	-	-	-	-	-	-	-
40	Colt. orn. e per fronda verde (*) . . . . .	-	-	-	-	-	-	-	-	-	-	-	-	-	-	-	-	-	-
41	Altre coltivazioni . . . . .	-	-	-	-	-	-	-	-	-	-	-	-	-	-	-	-	-	-
42	Prati avvicendati (*) . . . . .	201 (*)	31	48,1	45,1	47,7	56,6	11.075	18.131	-	-	-	-	-	-	-	-	-	-
43	Id. id. (anno d'imp.) . . . . .	-	-	-	-	-	-	-	-	-	-	-	-	-	-	-	-	-	-
44	Erba: annuali; intercalari (*) . . . . .	-	20	-	15,0	15,0	20,0	300	400	-	-	-	-	-	-	-	-	-	-
45	Riposi con o senza pascolo . . . . .	-	-	-	-	-	-	-	-	-	-	-	-	-	-	-	-	-	-
46	Tare . . . . .	38	-	-	-	-	-	-	-	-	-	-	-	-	-	-	-	-	-
Totale . . . . .		1.228	-	-	-	-	-	-	-	-	-	-	-	-	-	-	-	-	-
<b>Prati, prati-pasc. e pasco.perm. Semplici e con piante legnose</b>																			
45	Prati permanenti . . . . .	378																	

Table I: Dati generali. Columns include: 1. Dati geografici, 2. Popolazione (Censim. 21-IV-1931-IX), 3. Popolazione agricola (\*), 4. Aziende agricole (\*), 5. Bestiame (\*).

II. - Superficie per qualità di coltura

III. - Ripartizione superficie seminativi

IV. - Superficie e densità delle colture legnose (\*)

Table II: Superficie per qualità di coltura. Columns: QUALITÀ DI COLTURA, SUPERFICIE (ettari), Qualità di coltura (semplici, con piante legnose), totale.

Table III: Ripartizione superficie seminativi. Columns: COLTIVAZIONI, SUPERFICIE INTEGRANTE (ettari), SUPERF. RIPETUTA COLTIVAZIONI INTERCALARI (ettari), totale.

Table IV: Superficie e densità delle colture legnose (\*). Columns: COLTIVAZIONI, SUPERFICIE INTEGRANTE (pura, prevalente, mista, secondaria), SUPERFICIE RIPETUTA (mista, promiscua, piante nelle tare e sparse).

V. - Superficie e produzione delle singole coltivazioni - Densità delle coltivazioni legnose

Table V: Superficie e produzione delle singole coltivazioni. Columns: N. elenco coltivaz. (\*), QUALITÀ DI COLTURA E COLTIVAZIONI, SUPERFICIE (ettari), PRODUZIONE (quintali), N. elenco coltivaz. (\*).

VI. - Produzione dei cereali

VII. - Produzione dei foraggi

Table VI: Produzione dei cereali. Columns: COLTIVAZIONI, SUPERFICIE complessiva (ettari), PRODUZIONE (q.) (media per ettaro, totale in base al rend. unit.).

Table VII: Produzione dei foraggi. Columns: COLTIVAZIONI, PROD. TOT. (1923-'28, 1929), PROD. ACCESSORIA (1923-'28, 1929).

(\*) Vedi « Avvertenze alle tavole »: pag. 1.



24. - VILLANUOVA D'ASTI

REGIONE AGRARIA DI COLLINA

ZONA AGRARIA II DELL'ALTA COLLINA

Tav. III.

I. - Dati generali

DELL'ASTIGIANO [DEL FRÈISA]

Table I: General data including geographical data, population, agricultural population, agricultural holdings, and livestock.

II. - Superficie per qualità di coltura

III. - Ripartizione superficie seminativi

IV. - Superficie e densità delle colture legnose (\*)

Table II: Surface area by quality of cultivation.

Table III: Distribution of surface area for arable crops.

Table IV: Surface area and density of woody crops.

V. - Superficie e produzione delle singole coltivazioni - Densità delle coltivazioni legnose

Table V: Surface area and production of individual crops, including density of woody crops.

VI. - Produzione dei cereali

VII. - Produzione dei foraggi

Table VI: Production of cereals.

Table VII: Production of forage.

(\*) Vedi « Avvertenze alle tavole »: pag. 1.

25. - ANTIGNANO

ZONA AGRARIA III

REGIONE AGRARIA DI COLLINA

DELLA MEDIA COLLINA DELL'ASTIGIANO [DEL BARBERA E GRIGNOLINO]

Tav. III.

I. - Dati generali

Table I: General data including geographical data, population, agricultural population, farms, and livestock.

II. - Superficie per qualità di coltura

III. - Ripartizione superficie seminativi

IV. - Superficie e densità delle colture legnose (\*)

Table II: Surface area by quality of cultivation.

Table III: Distribution of sown surface.

Table IV: Surface area and density of woody crops.

V. - Superficie e produzione delle singole coltivazioni - Densità delle coltivazioni legnose

Table V: Surface area and production of individual crops, including density of woody crops.

VI. - Produzione dei cereali

VII. - Produzione dei foraggi

Table VI: Production of cereals.

Table VII: Production of forage.

(\*) Vedi « Avvertenze alle tavole »: pag. 1.

26. - ASTI

ZONA AGRARIA III

REGIONE AGRARIA DI COLLINA

DELLA MEDIA COLLINA DELL'ASTIGIANO [DEL BARBERA E GRIGNOLINO]

Tav. III.

I. - Dati generali

Table with 5 main columns: 1. Dati geografici, 2. Popolazione, 3. Popolazione agricola, 4. Aziende agricole, 5. Bestiame. Includes data for area, population, agricultural households, farms, and livestock.

II. - Superficie per qualità di coltura

III. - Ripartizione superficie seminativi

IV. - Superficie e densità delle colture legnose (\*)

Table showing surface area by crop quality (e.g., Seminativi, Prati permanenti, Pascoli permanenti).

Table showing distribution of sown surface (e.g., Cereali, Coltiv. industriali, Altre coltivazioni).

Table showing surface and density of woody crops (e.g., Viti, Sostegni vivi, Olivi, Agrumi).

V. Superficie e produzione delle singole coltivazioni - Densità delle coltivazioni legnose

Large table with multiple columns detailing surface area and production for various crops (e.g., Frumento, Riso, Legumi, Frutti, etc.).

VI. - Produzione dei cereali

VII. - Produzione dei foraggi

Table showing production of cereals (e.g., Frumento, Riso, Granoturco, Cereali minori).

Table showing production of forage (e.g., Prati avvicendati, Erbal annuali, Prati permanenti).

(\*) Vedi « Avvertenze alle tavole »: pag. 1.

27. - BALDICHIERI D'ASTI

ZONA AGRARIA III

REGIONE AGRARIA DI COLLINA

DELLA MEDIA COLLINA DELL'ASTIGIANO DEL BARBERA E GRIGNOLINO

Tav. III.

L - Dati generali

Table with 5 main columns: 1. Dati geografici, 2. Popolazione (Censim. 21-IV-1931-IX), 3. Popolazione agricola (\*), 4. Aziende agricole (\*), 5. Bestiame (\*). Includes geographical data, population statistics, agricultural holdings, and livestock counts.

II - Superficie per qualità di coltura

III - Ripartizione superficie seminativi

V - Superficie e densità delle colture legnose (\*)

Table II: Superficie per qualità di coltura. Columns: Qualità di coltura, Qualità di coltura (semplici, con piante legnose), totale. Rows: 1. Seminativi, 2. Prati permanenti, etc.

Table III: Ripartizione superficie seminativi. Columns: COLTIVAZIONI, SUPERFICIE INTEGRANTE, SUPERF. RIPETUTA COLTIVAZIONI INTERCALARI. Rows: 1. Cereali, 2. Coltiv. industriali, etc.

Table V: Superficie e densità delle colture legnose (\*). Columns: COLTIVAZIONI, SUPERFICIE INTEGRANTE, SUPERFICIE RIPETUTA. Rows: 1. Viti, 2. Olivi, 3. Agrumi, etc.

V. - Superficie e produzione delle singole coltivazioni - Densità delle coltivazioni legnose

Table V: Superficie e produzione delle singole coltivazioni - Densità delle coltivazioni legnose. Large table with multiple columns for cultivation types, surface area, and production. Includes sections for 'Seminativi' and 'Coltivazioni legnose'.

(\*) Nel vigneto. - (\*) 60% trifoglio prat., 40% erba medica. - (\*) 4,0% irrigui. - (\*) 2,0% uva per consumo diretto. - (\*) Sparse. - (\*) Altri prodotti da colture legnose, rispettiv. nel sessennio 1923-'28 e nell'anno 1929: legna da ardere, q. 5.083 e q. 5.083

VI - Produzione dei cereali

VII - Produzione dei foraggi

Table VI: Produzione dei cereali. Columns: COLTIVAZIONI, SUPERFICIE COMPLESSIVA, PRODUZIONE (q.). Rows: 1. Frumento, 2. Riso (risone), 3. Granturco, 4. Cereali minori (\*).

Table VII: Produzione dei foraggi. Columns: COLTIVAZIONI, PROD. TOT., PROD. ACCESSORIA, PROD. TOT. Rows: 1. Prati avvicendati, 2. Id. anno d'imp., etc.

(\*) Vedi « Avvertenze alle tavole »: pag. 1.



28. - CAMERANO CASASCO

REGIONE AGRARIA DI COLLINA

ZONA AGRARIA III DELLA MEDIA COLLINA DELL'ASTIGIANO [DEL BARBERA E GRIGNOLINO]

Tav. III.

I. - Dati generali

Table I: General data including geographical features, population, agricultural population, agricultural enterprises, and livestock statistics.

II. - Superficie per qualità di coltura

Table II: Surface area by quality of cultivation, categorized by type of cultivation and total area.

III. - Ripartizione superficie seminativi

Table III: Distribution of sown surface area, detailing various agricultural crops and their respective areas.

IV. - Superficie e densità delle colture legnose (\*)

Table IV: Surface area and density of woody crops, including vineyards, olive groves, and other perennial plants.

V. - Superficie e produzione delle singole coltivazioni - Densità delle coltivazioni legnose

Table V: Detailed production and surface area for individual crops, including cereals, legumes, and woody crops, with production data for different years.

(\*) Nel vigneto. - (\*) 63% trifoglio prat., 37% erba medica; con produz. di semenzine q. 19 nel sessennio e q. 22 nel 1929. - (\*) 4,0% uva per consumo diretto - (\*) Sparse. - (\*) Altri prodotti da colture legnose, rispettiv. nel sessennio 1923-28 e nell'anno 1929: legna da ardere, q. 9.063 e q. 9.068.

VI. - Produzione dei cereali

Table VI: Production of cereals, showing yield and total production for various types of wheat, rice, and other grains.

VII. - Produzione dei foraggi

Table VII: Production of forage, detailing the production of hay and other feed crops, including accessorial production.

(\*) Vedi « Avvertenze alle tavole »: pag. 1.

29. - CASTELL' ALFERO

ZONA AGRARIA III

REGIONE AGRARIA DI COLLINA

DELLA MEDIA COLLINA DELL'ASTIGIANO [DEL BARBERA E GRIGNOLINO]

Tav. III.

I. - Dati generali

Table I: General data. Columns include 1. Dati geografici, 2. Popolazione, 3. Popolazione agricola, 4. Aziende agricole, 5. Bestiame. Rows include geographical coordinates, population counts, agricultural statistics, and livestock numbers.

II. - Superficie per qualità di coltura

III. - Ripartizione superficie seminativi

IV. - Superficie e densità delle colture legnose (\*)

Table II: Surface by quality of cultivation. Columns: Qualità di coltura, Qualità di coltura (sempl. e con piante legnose), totale. Rows: 1. Seminativi, 2. Prati permanenti, etc.

Table III: Distribution of sown surface. Columns: Colture, Superficie integrante, nel seminativi, nelle colt. legn. spec., totale. Rows: 1. Cereali, 2. Colture industriali, etc.

Table IV: Surface and density of woody crops. Columns: Colture, Superficie integrante (pura, prevalente, mista, secondaria), Superficie ripetuta (a coltura promiscua, piante nelle tare e sparse). Rows: 1. Viti, 2. Olivi, 3. Agrumi, etc.

V. - Superficie e produzione delle singole coltivazioni - Densità delle coltivazioni legnose

Table V: Surface and production of individual crops. Columns: Qualità di coltura, Superficie (integrante, ripetuta), Produzione (media per ettaro, totale in base al rendim. unit.). Rows: 1. Frumento, 2. Segale, 3. Orzo, etc.

(\*) Nel vigneto. - (1) 52% trifoglio prat., 41% erba medica, 7% lupinella; con prod. di semenzine q. 63 nel sessennio e q. 65 nel 1929. - (2) Avena e vecchia. - (3) Sparse. - (4) Altri prodotti da colture legnose, rispettiv. nel sessennio 1923-'28 e nell'anno 1929: legna da ardere, q. 7.399 e q. 7.399.

VI. - Produzione dei cereali

VII. - Produzione dei foraggi

Table VI: Production of cereals. Columns: Colture, Superficie complessiva, Produzione (media per ettaro, totale in base al rendim. unit.). Rows: 1. Frumento, 2. Riso (risone), 3. Granoturco, etc.

Table VII: Production of forage. Columns: Colture, Prod. Tot., Produz. Accessoria, Prod. Tot. Rows: 1. Prati avvicendati, 2. Id. Id. anno d'imp., 3. Erbai annuali, etc.

(\*) Vedi « Avvertenze alle tavole »: pag. 1

30. - CELLE ENOMONDO

REGIONE AGRARIA DI PIANURA

ZONA AGRARIA III DELLA MEDIA COLLINA DELL'ASTIGIANO [DEL BARBERA E GRIGNOLINO]

Tav. III.

I. - Dati generali

Table I: General Data. Columns include 1. Dati geografici, 2. Popolazione (Censim. 21-IV-1931-IX), 3. Popolazione agricola (\*), 4. Aziende agricole (\*), 5. Bestiame (\*). Rows include geographical data, population statistics, agricultural households, and livestock counts.

II. - Superficie per qualità di coltura

Table II: Surface by crop quality. Columns: QUALITÀ DI COLTURA, SUPERFICIE (ettari) with sub-columns for sempli and con piante legnose, and Totale. Rows list various crop types like seminativi, prati permanenti, etc.

III. - Ripartizione superficie seminativi

Table III: Distribution of sowing surface. Columns: COLTIVAZIONI, SUPERFICIE INTEGRANTE, and SUPERF. RIPETUTA. Rows list crop types like Cereali, Coltiv. Industriali, etc.

IV. - Superficie e densità delle colture legnose (\*)

Table IV: Surface and density of woody crops. Columns: COLTIVAZIONI, SUPERFICIE INTEGRANTE (pura, prevalente, mista, secondaria), SUPERFICIE RIPETUTA (promiscua, piante nelle tare e sparse). Rows list Viti, Sostegni vivi, Olivi, etc.

V. - Superficie e produzione delle singole coltivazioni - Densità delle coltivazioni legnose

Table V: Surface and production of individual crops - Density of woody crops. Large table with multiple columns for crop quality, surface area (integrante, ripetuta), and production (media per ettaro, totale in base al rendim. unit.). Rows include various crop types like Frumento, Segale, Orzo, etc.

VI. - Produzione dei cereali

Table VI: Production of cereals. Columns: COLTIVAZIONI, SUPERFICIE complessiva, PRODUZIONE (q.) with sub-columns for media per ettaro and totale in base al rendim. unit. Rows include Frumento, Riso, Granoturco, etc.

VII. - Produzione dei foraggi

Table VII: Production of forage. Columns: COLTIVAZIONI, PROD. TOT. with sub-columns for media 1923-'28 and 1929. Rows include Prati avviocantati, Erbai annuali, etc.

(\* Vedi « Avvertenze alle tavole »: pag. 1.

31. - CHIUSANO D'ASTI

ZONA AGRARIA III

REGIONE AGRARIA DI COLLINA

DELLA MEDIA COLLINA DELL'ASTIGIANO

Tav. III.

I. - Dati generali

[DEL BARBERA E GRIGNOLINO]

Table I: General data. Columns include: 1. Dati geografici (Geographical data), 2. Popolazione (Population), 3. Popolazione agricola (Agricultural population), 4. Aziende agricole (Agricultural enterprises), 5. Bestiame (Livestock).

II. - Superficie per qualità di coltura

Table II: Surface area by quality of cultivation. Columns: Qualità di coltura (Quality of cultivation), Qualità di coltura (Quality of cultivation), Superficie (Surface area).

III. - Ripartizione superficie seminativi

Table III: Distribution of sown surface. Columns: Coltivazioni (Cultivations), Superficie (Surface area), Ripartizione (Distribution).

IV. - Superficie e densità delle colture legnose (\*)

Table IV: Surface and density of woody crops. Columns: Coltivazioni (Cultivations), Superficie (Surface area), Densità (Density).

V. - Superficie e produzione delle singole coltivazioni - Densità delle coltivazioni legnose

Table V: Surface and production of individual cultivations - Density of woody cultivations. Large table with multiple columns for cultivation types, surface area, and production.

VI. - Produzione dei cereali

Table VI: Production of cereals. Columns: Coltivazioni (Cultivations), Produzione (Production).

VII. - Produzione dei foraggi

Table VII: Production of forage. Columns: Coltivazioni (Cultivations), Produzione (Production).

(\*) Vedi « Avvertenze alle tavole »: pag. 1.

32. - CINAGLIO

ZONA AGRARIA III

REGIONE AGRARIA DI COLLINA

DELLA MEDIA COLLINA DELL'ASTIGIANO

[DEL BARBERA E GRIGNOLINO]

Tav. III.

1. - Dati generali

Table with 5 main columns: 1. Dati geografici, 2. Popolazione (Censim. 21-IV-1931-IX), 3. Popolazione agricola (\*), 4. Aziende agricole (\*), 5. Bestiame (\*). Includes geographical data, population statistics, agricultural enterprises, and livestock counts.

II. - Superficie per qualità di coltura

Table showing surface area by quality of cultivation. Columns include quality of cultivation, simple surface, surface with woody plants, and total surface. Lists various agricultural types like seminativi, prati permanenti, etc.

III. - Ripartizione superficie seminativi

Table showing the distribution of sown surface. Columns include cultivation types, surface area, and sub-categories like cereals, industrial crops, etc.

IV. - Superficie e densità delle colture legnose (\*)

Table showing surface area and density of woody crops. Columns include cultivation types, surface area, and density of plants per hectare. Includes categories like vines, olives, citrus, etc.

V. - Superficie e produzione delle singole coltivazioni - Densità delle coltivazioni legnose

Large table showing surface area and production of individual cultivations. Columns include quality of cultivation, surface area, production (quintals), and density of plants. Lists numerous crops like wheat, rice, legumes, etc.

VI. - Produzione dei cereali

Table showing the production of cereals. Columns include cultivation types, surface area, and production (quintals). Lists wheat, rice, and other grains.

VII. - Produzione dei foraggi

Table showing the production of forage. Columns include cultivation types, surface area, and production (quintals). Lists various types of forage crops.

(\*) Vedi « Avvertenze alle tavole »: pag. 1.

33. - COSSOMBRATO

ZONA AGRARIA III

REGIONE AGRARIA DI COLLINA

DELLA MEDIA COLLINA DELL'ASTIGIANO

Tav. III.

I. - Dati generali

[DEL BARBERA E GRIGNOLINO]

Table I: General data. Columns include: 1. Dati geografici (Geographical data), 2. Popolazione (Population), 3. Popolazione agricola (Agricultural population), 4. Aziende agricole (Agricultural enterprises), 5. Bestiame (Livestock).

II. - Superficie per qualità di coltura

III. - Ripartizione superficie seminativi

IV. - Superficie e densità delle colture legnose (\*)

Table II: Surface by quality of cultivation. Columns: QUALITÀ DI COLTURA, SUPERFICIE (ettari), Qualità di coltura con piante legnose, totale.

Table III: Distribution of sown surface. Columns: COLTIVAZIONI, SUPERFICIE INTEGRANTE, SUPERF. RIPETUTA COLTIVAZIONI INTERCALARI.

Table IV: Surface and density of woody crops. Columns: COLTIVAZIONI, SUPERFICIE INTEGRANTE, SUPERFICIE RIPETUTA.

V. - Superficie e produzione delle singole coltivazioni - Densità delle coltivazioni legnose

Table V: Surface and production of individual crops - Density of woody crops. Columns: QUALITÀ DI COLTURA, SUPERFICIE, PRODUZIONE (quintali), Densità delle coltivazioni legnose.

VI. - Produzione dei cereali

VII. - Produzione dei foraggi

Table VI: Production of cereals. Columns: COLTIVAZIONI, SUPERFICIE, PRODUZIONE (q).

Table VII: Production of forage. Columns: COLTIVAZIONI, PROD. TOT., PROD. ACCESSORIA.

(\*) Vedi « Avvertenze alle tavole »: pag. 1.

34. - FRINCO

ZONA AGRARIA III

REGIONE AGRARIA DI COLLINA

DELLA MEDIA COLLINA DELL'ASTIGIANO

Tav. III.

I. - Dati generali.

[DEL BARBERA E GRIGNOLINO]

Table I: General data. Columns include: 1. Dati geografici (Geographical data), 2. Popolazione (Population), 3. Popolazione agricola (Agricultural population), 4. Aziende agricole (Agricultural enterprises), 5. Bestiame (Livestock).

II. - Superficie per qualità di coltura

III. - Ripartizione superficie seminativi

IV. - Superficie e densità delle colture legnose (\*)

Table II: Surface by quality of cultivation. Columns: Qualità di coltura, Qualità di coltura (semplici, con piante legnose), totale.

Table III: Distribution of sown surface. Columns: Coltivazioni, Superficie integrante, Superficie ripetuta.

Table IV: Surface and density of woody crops. Columns: Coltivazioni, Superficie integrante (pura, mista), Superficie ripetuta.

V. - Superficie e produzione delle singole coltivazioni - Densità delle coltivazioni legnose

Table V: Surface and production of individual crops - Density of woody crops. Large table with columns for quality of cultivation, surface, and production for various crops like wheat, rice, and woody plants.

VI. - Produzione dei cereali

VII. - Produzione dei foraggi

Table VI: Production of cereals. Columns: Coltivazioni, Produzione (media per ettaro, totale in base al rendim. unit.).

Table VII: Production of forage. Columns: Coltivazioni, Prod. tot., Produz. accessoria.

(\*) Vedi « Avvertenze alle tavole »: pag. 1.

35. - MONTECHIARO D'ASTI

ZONA AGRARIA III

REGIONE AGRARIA DI COLLINA

DELLA MEDIA COLLINA DELL'ASTIGIANO [DEL BARBERA E GRIGNOLINO]

Tab. III.

I - Dati generali

Table I - Dati generali: 1. Dati geografici, 2. Popolazione, 3. Popolazione agricola, 4. Aziende agricole, 5. Bestiame.

II - Superficie per qualità di coltura

III - Ripartizione superficie seminativi

IV - Superficie e densità delle colture legnose

Table II: Superficie per qualità di coltura (ettari) including categories like Seminativi, Prati permanenti, etc.

Table III: Ripartizione superficie seminativi including categories like Coltiv. avvicinate, Coltiv. industriali, etc.

Table IV: Superficie e densità delle colture legnose including categories like Viti, Olivi, Agrumi, etc.

V - Superficie e produzione delle singole coltivazioni - Densità delle coltivazioni legnose

Table V: Superficie e produzione delle singole coltivazioni - Densità delle coltivazioni legnose. Large table with multiple columns for quality, surface, and production of various crops.

VI - Produzione dei cereali

VII - Produzione dei foraggi

Table VI: Produzione dei cereali. Table showing production (q.) and yield (kg/ha) for various cereal crops.

Table VII: Produzione dei foraggi. Table showing production (q.) and yield (kg/ha) for various forage crops.

(\*) Vedi « Avvertenze alle tavole » pag. 1.



36. - PORTACOMARO

REGIONE AGRARIA DI COLLINA

ZONA AGRARIA III

DELLA MEDIA COLLINA DELL'ASTIGIANO

[DEL BARBERA E GRIGNOLINO]

Tav. III.

I. - Dati generali

Table I: General data. Columns include 1. Dati geografici, 2. Popolazione (Censim. 21-IV-1931-IX), 3. Popolazione agricola (\*), 4. Aziende agricole (\*), 5. Bestiame (\*).

II. - Superficie per qualità di coltura

III. - Ripartizione superficie seminativi

IV. - Superficie e densità delle colture legnose (\*)

Table II: Surface by quality of cultivation. Columns: Qualità di coltura, Qualità di coltura (semplici, con piante legnose, totale), Superficie (ettari).

Table III: Distribution of sown surface. Columns: Coltivazioni, Superficie integrante, Superficie ripetuta, Totale.

Table IV: Surface and density of woody crops. Columns: Coltivazioni, Superficie integrante (pura, prevalente, mista), Superficie ripetuta (promiscua, piante nelle tare e sparse).

V. - Superficie e produzione delle singole coltivazioni - Densità delle coltivazioni legnose

Table V: Surface and production of individual crops. Columns: Qualità di coltura, Superficie (integrante, ripetuta), Produzione (quintali), Densità delle coltivazioni legnose.

VI. - Produzione dei cereali

VII. - Produzione dei foraggi

Table VI: Production of cereals. Columns: Coltivazioni, Superficie complessiva, Produzione (media per ettaro, totale in base al rend. unit.).

Table VII: Production of forage. Columns: Coltivazioni, Prod. tot., Produzione accessoria, Prod. tot.

(\*) Vedi « Avvertenze alle tavole »: pag. 1.

37. - REVIGLIASCO D'ASTI

ZONA AGRARIA III

REGIONE AGRARIA DI COLLINA

DELLA MEDIA COLLINA DELL'ASTIGIANO

Tav. III.

I. - Dati generali

[DEL BARBERA E GRIGNOLINO]

Table I: General data. Columns include: 1. Dati geografici, 2. Popolazione (Censim. 21-IV-1931-IX), 3. Popolazione agricola (\*), 4. Aziende agricole (\*), 5. Bestiame (\*).

II. - Superficie per qualità di coltura

III. - Ripartizione superficie seminativi

IV. - Superficie e densità delle colture legnose (\*)

Table II: Surface by quality of cultivation. Columns: QUALITÀ DI COLTURA, SUPERFICIE (ettari), Qualità di coltura (semplici, con piante legnose, totale).

Table III: Distribution of sown surface. Columns: COLTIVAZIONI, SUPERFICIE INTEGRANTE, SUPERF. RIPETUTA COLTIVAZIONI INTERCALARI.

Table IV: Surface and density of woody crops. Columns: COLTIVAZIONI, SUPERFICIE INTEGRANTE, SUPERFICIE RIPETUTA.

V. - Superficie e produzione delle singole coltivazioni - Densità delle coltivazioni legnose

Table V: Surface and production of individual crops. Columns: N. elenco coltivaz., QUALITÀ DI COLTURA, SUPERFICIE (ettari), PRODUZIONE (quintali), QUALITÀ DI COLTURA, SUPERFICIE (ettari), PRODUZIONE (quintali).

(\*) Nel vigneto. - (\*) Id. ha. 5; consoc. al granturco maggengo per ha. 1. - (\*) 54% erba medica; 46% trifoglio prat; con produz. di semenzaie q. 19 nel sessennio e q. 23 nel 1929. - (\*) Avena e vecchia. - (\*) Altri prodotti da colture legnose, rispettiv. nel sessennio 1923-28 e nell'anno 1929: legna da ardere, q. 5.711 e q. 5.711. - (\*) Strame per lettiera: 1923-28, q. 50; 1929, q. 50.

VI. - Produzione dei cereali

VII. - Produzione dei foraggi

Table VI: Production of cereals. Columns: COLTIVAZIONI, SUPERFICIE complessiva (ettari), PRODUZIONE (q.) (media per ettaro, totale in base al rendim. unit.).

Table VII: Production of forage. Columns: COLTIVAZIONI, PROD. TOT. (1923-28, 1929), PROD. ACCESSORIA, PROD. TOT. (1923-28, 1929).

(\*) Vedi « Avvertenze alle tavole »: pag. 1.

Tav. III.

I. - Dati generali

Table I: General data including geographical data, population, agricultural population, agricultural enterprises, and livestock.

II. - Superficie per qualità di coltura

III. - Ripartizione superficie seminativi

IV. - Superficie e densità delle colture legnose (\*)

Table II: Surface area by quality of cultivation.

Table III: Distribution of surface area for arable land.

Table IV: Surface area and density of woody crops.

V. - Superficie e produzione delle singole coltivazioni - Densità delle coltivazioni legnose

Table V: Surface area and production of individual crops, including density of woody crops.

VI. - Produzione dei cereali

VII. - Produzione dei foraggi

Table VI: Production of cereals.

Table VII: Production of forage.

(\*) Vedi « Avvertenze alle tavole »: pag. 1.

Tav. III.

I. - Dati generali

Table with 5 main columns: 1. Dati geografici, 2. Popolazione (Censim. 21-IV-1931-IX), 3. Popolazione agricola (\*), 4. Aziende agricole (\*), 5. Bestiame (\*). Includes data on area, population, farms, and livestock.

II. - Superficie per qualità di coltura

Table showing surface area by crop quality. Columns: QUALITÀ DI COLTURA, SUPERFICIE (ettari) with sub-columns for 'semplici', 'con piante legnose', and 'totale'.

III. - Ripartizione superficie seminativi

Table showing distribution of sown surface. Columns: COLTIVAZIONI, SUPERFICIE INTEGRANTE (ettari), and SUPERF. RIPETUTA COLTIVAZIONI INTERCALARI (ettari).

IV. - Superficie e densità delle colture legnose (\*)

Table showing surface and density of woody crops. Columns: COLTIVAZIONI, SUPERFICIE INTEGRANTE (a coltura specializzata), and SUPERFICIE RIPETUTA.

V. - Superficie e produzione delle singole coltivarioni - Densità delle coltivarioni legnose

Large table with two main sections: A (Seminativi) and B (Coltivarioni legnose). Columns include surface area, production (quintals), and density (plants/ha).

(\*) Nel vigneto. - (\*) 51% erba medica, 49% trifoglio prat.; con produz. di semenzine q. 29 nel sessennio e q. 30 nel 1929. - (\*) Avena e vecchia. - (\*) 3,0% uva per consumo diretto. - (\*) Sparse. - (\*) Altri prodotti da colture legnose, rispettiv. nel sessennio 1923-'28 e nell'anno 1929 legna da ardere, q. 8.420 e q. 8.420.

VI. - Produzione dei cereali

Table showing cereal production. Columns: COLTIVAZIONI, SUPERFICIE complessiva (ettari), and PRODUZIONE (q.) with sub-columns for 'media per ettaro' and 'totale in base al rend. unit.'.

VII. - Produzione dei foraggi

Table showing forage production. Columns: COLTIVAZIONI, PROD. TOT. (media 1923-'28, 1929), and PROD. ACCESSORIA.

(\*) Vedi « Avvertenze alle tavole »: pag. 1.

40. - SCURZOLENZO

ZONA AGRARIA III

REGIONE AGRARIA DI COLLINA

DELLA MEDIA COLLINA DELL'ASTIGIANO [DEL BARBERA E GRIGNOLINO]

Tav. III

I. - Dati generali

Table I: General data. Columns include: 1. Dati geografici (Geographical data), 2. Popolazione (Population), 3. Popolazione agricola (Agricultural population), 4. Aziende agricole (Agricultural enterprises), 5. Bestiame (Livestock).

II. - Superficie per qualità di coltura

III. - Ripartizione superficie seminativi

IV. - Superficie e densità delle colture legnose (\*)

Table II: Surface by quality of cultivation. Columns: Qualità di coltura (Quality of cultivation), Superficie (ettari) (Surface in hectares), Qualità di coltura (Quality of cultivation), Totale (Total).

Table III: Distribution of sown surface. Columns: Coltivazioni (Cultivations), Superficie (ettari) (Surface in hectares), nei seminativi (in sown areas), nelle colt. legn. spec. (in specific leguminous crops), Totale (Total).

Table IV: Surface and density of woody crops. Columns: Coltivazioni (Cultivations), Superficie (ettari) (Surface in hectares), a coltura specializzata (specialized cultivation), a coltura promiscua (miscellaneous cultivation), piante nelle tare e sparse (plants in fallow and scattered).

V. - Superficie e produzione delle singole coltivazioni - Densità delle coltivazioni legnose

Table V: Surface and production of individual cultivations - Density of woody cultivations. Columns: N. elenco coltivaz. (Cultivation list number), Qualità di coltura (Quality of cultivation), Superficie (ettari) (Surface in hectares), Produzione (quintali) (Production in quintals), N. elenco coltivaz. (Cultivation list number), Qualità di coltura (Quality of cultivation), Superficie (ettari) (Surface in hectares), Produzione (quintali) (Production in quintals).

VI. - Produzione dei cereali

VII. - Produzione dei foraggi

Table VI: Production of cereals. Columns: Coltivazioni (Cultivations), Superficie complessiva (ettari) (Total surface in hectares), Produzione (q.) (Production in quintals), media per ettaro (average per hectare), totale in base al rend. unit. (total based on unit yield).

Table VII: Production of forage. Columns: Coltivazioni (Cultivations), Prod. Tot. (Total Production), Prod. Accessoria (Accessory Production), media (average), 1929.

(\*) Vedi « Avvertenze alle tavole »: pag. 1.

41. - SETTIME

ZONA AGRARIA III

DELLA MEDIA COLLINA DELL'ASTIGIANO [DEL BARBERA E GRIGNOLINO]

REGIONE AGRARIA DI COLLINA

Tav. III.

I. - Dati generali

Table I: General data. Columns include: 1. Dati geografici, 2. Popolazione (Censim. 21-IV-1931-IX), 3. Popolazione agricola (\*), 4. Aziende agricole (\*), 5. Bestiame (\*).

II. - Superficie per qualità di coltura

Table II: Surface by quality of cultivation. Columns: QUALITÀ DI COLTURA, SUPERFICIE (ettari) - Qualità di coltura (semplici, con piante legnose), totale.

III. - Ripartizione superficie seminativi

Table III: Distribution of sown surface. Columns: COLTIVAZIONI, SUPERFICIE INTEGRANTE, SUPERF. RIPETUTA COLTIVAZIONI INTERCALARI, totale.

IV. - Superficie e densità delle colture legnose (\*)

Table IV: Surface and density of woody crops. Columns: COLTIVAZIONI, SUPERFICIE INTEGRANTE (pura, prevalente, mista, secondaria), SUPERFICIE RIPETUTA (a coltura promiscua, piante nelle tare e sparse).

V. - Superficie e produzione delle singole coltivazioni - Densità delle coltivazioni legnose

Table V: Surface and production of individual crops - Density of woody crops. Columns: N. elenco coltivaz. (\*), QUALITÀ DI COLTURA, SUPERFICIE (ettari), PRODUZIONE (quintali), N. elenco coltivaz. (\*).

VI. - Produzione dei cereali

Table VI: Production of cereals. Columns: COLTIVAZIONI, SUPERFICIE complessiva (ettari), PRODUZIONE (q.) - media per ettaro, totale in base al rend. unit.

VII. - Produzione dei foraggi

Table VII: Production of forage. Columns: COLTIVAZIONI, PROD. TOT. (1923-'28, 1929), PROD. ACCESSORIA, PROD. TOT. (1923-'28, 1929).

(\*) Vedi « Avvertenze alle tavole »: pag. 1.



43. - TIGLIOLE D'ASTI

ZONA AGRARIA III

REGIONE AGRARIA DI COLLINA

DELLA MEDIA COLLINA DELL'ASTIGIANO [DEL BARBERA E GRIGNOLINO]

Tav. III.

I. - Dati generali

Table with 5 main sections: 1. Dati geografici, 2. Popolazione, 3. Popolazione agricola, 4. Aziende agricole, 5. Bestiame.

II. - Superficie per qualità di coltura

III. - Ripartizione superficie seminativi

IV. - Superficie e densità delle colture legnose (\*)

Table showing agricultural surface by quality, including seminativi, prati permanenti, etc.

Table showing distribution of sowing surface by crop type, including cereali, industrial crops, etc.

Table showing surface and density of woody crops, including viti, ulivi, agrumi, etc.

V. - Superficie e produzione delle singole coltivazioni - Densità delle coltivazioni legnose

Large table with multiple columns showing surface and production for various crops like Frumento, Segale, Orzo, etc., along with woody crops.

VI. - Produzione dei cereali

VII. - Produzione dei foraggi

Table showing production of cereals (Frumento, Riso) and other crops.

Table showing production of forage crops (Prati avvcendati, etc.) and related products.

(\*) Vedi « Avvertenze alle tavole »: pag. 1.





45. - BUBBIO

ZONA AGRARIA VI-bis

REGIONE AGRARIA DI COLLINA

DELLE COLLINE DELLA MEDIA VAL BORMIDA DI SPIGNO E AFFLUENTI

Tav. III.

I. - Dati generali

Table I: General data including geographical data, population, agricultural population, farms, and livestock.

II. - Superficie per qualità di coltura

III. - Ripartizione superficie seminativi

IV. - Superficie e densità delle colture legnose (\*)

Table II: Surface area by quality of cultivation.

Table III: Distribution of sown surface.

Table IV: Surface and density of woody crops.

V. - Superficie e produzione delle singole coltivazioni - Densità delle coltivazioni legnose

Table V: Surface and production of individual crops - Density of woody crops.

VI. - Produzione dei cereali

VII. - Produzione dei foraggi

Table VI: Production of cereals.

Table VII: Production of forage.

(\*) Vedi « Avvertenze alle tavole »: pag. 1.

46. - CASTEL BOGLIONE

ZONA AGRARIA VI-bis

REGIONE AGRARIA DI COLLINA

DELLE COLLINE DELLA MEDIA VAL BORMIDA DI SPIGNO E AFFLUENTI

Tav. III.

I. - Dati generali

Table with 5 main columns: 1. Dati geografici, 2. Popolazione, 3. Popolazione agricola, 4. Aziende agricole, 5. Bestiame. Includes sub-tables for geographical data, population statistics, agricultural households, and livestock counts.

II. - Superficie per qualità di coltura

III. - Ripartizione superficie seminativi

IV. - Superficie e densità delle colture legnose (\*)

Table showing surface area by cultivation quality (Qualità di coltura) with columns for simple, with leguminous plants, and total surface area.

Table showing the distribution of sown surface area (Superficie ripartita) by cultivation type (Coltivazioni) and sowing method (Superficie integrante).

Table showing surface area and density of woody crops (Superficie e densità delle colture legnose) categorized by cultivation type and sowing method.

V. - Superficie e produzione delle singole coltivazioni - Densità delle coltivazioni legnose

Large table detailing surface area and production for individual crops (Qualità di coltura). It includes columns for surface area, production in quintals, and density of woody crops.

VI. - Produzione dei cereali

VII. - Produzione dei foraggi

Table showing the production of cereals (Produzione dei cereali) by cultivation type and year.

Table showing the production of forage (Produzione dei foraggi) by cultivation type and year.

(\*) Vedi « Avvertenze alle tavole »: pag. 1.

47. - CASTELLETTO MOLINA

ZONA AGRARIA VI-bis

REGIONE AGRARIA DI COLLINA

DELLE COLLINE DELLA MEDIA VAL BORMIDA DI SPIGNO E AFFLUENTI

Tav. III.

I. - Dati generali

Table I: General data including geographical, population, agricultural holdings, and livestock statistics.

II. - Superficie per qualità di coltura

Table II: Surface area by quality of cultivation, categorized by land quality and type of cultivation.

III. - Ripartizione superficie seminativi

Table III: Distribution of sown surface area, showing details for various agricultural crops.

IV. - Superficie e densità delle colture legnose (\*)

Table IV: Surface area and density of woody crops, including vineyards, olive groves, and orchards.

V. - Superficie e produzione delle singole coltivazioni - Densità delle coltivazioni legnose

Table V: Detailed production and density data for individual crops, including cereals and woody crops.

VI. - Produzione dei cereali

Table VI: Production of cereals, detailing yields for wheat, rice, and other grains.

VII. - Produzione dei foraggi

Table VII: Production of forage, including hay and other feed crops.

(\*) Vedi « Avvertenze alle tavole »: pag. 1.

Tav. III.

I. - Dati generali

Table I: General data including population (1. Dati geografici, 2. Popolazione), agricultural population (3. Popolazione agricola), agricultural holdings (4. Aziende agricole), and livestock (5. Bestiame).

II. - Superficie per qualità di coltura

Table II: Surface area by quality of cultivation, showing categories like Seminativi, Prati permanenti, etc., and their respective surface areas.

III. - Ripartizione superficie seminativi

Table III: Distribution of sowing surface, detailing various crops like Cereali, Coltiv. industriali, etc., and their sowing areas.

IV. - Superficie e densità delle colture legnose (\*)

Table IV: Surface area and density of woody crops, including Viti, Olivi, Agrumi, etc., and their densities.

V. - Superficie e produzione delle singole coltivazioni - Densità delle coltivazioni legnose

Table V: Surface area and production of individual cultivations, including a detailed list of crops and their production data.

VI. - Produzione dei cereali

Table VI: Production of cereals, showing data for Frumento, Riso, and other grain crops.

VII. - Produzione dei foraggi

Table VII: Production of forage, detailing the production of various types of forage crops.

(\*) Vedi « Avvertenze alle tavole »: pag. 1.

49. - CÈSSOLE

ZONA AGRARIA VI-bis

REGIONE AGRARIA DI COLLINA

DELLE COLLINE DELLA MEDIA VAL BÒRMIDA

Tav. III.

I. - Dati generali

DI SPIGNO E AFFLUENTI

Table with 5 main sections: 1. Dati geografici, 2. Popolazione, 3. Popolazione agricola, 4. Aziende agricole, 5. Bestiame. Includes geographical coordinates, population statistics, agricultural holdings, and livestock counts.

II. - Superficie per qualità di coltura

III. - Repartizione superficie seminativi

IV. - Superficie e densità delle colture legnose (\*)

Table showing surface area by cultivation quality (e.g., Seminativi, Prati permanenti, Pascoli permanenti).

Table showing the distribution of arable surface area by crop type (e.g., Cereali, Altre coltivazioni, Ortaggi).

Table showing surface area and density of woody crops, categorized by type (e.g., Viti, Olivi, Agrumi).

V. - Superficie e produzione delle singole coltivazioni - Densità delle coltivazioni legnose

Large table detailing surface area and production for various crops, including cereals, legumes, and woody crops. Includes columns for area, yield, and density.

VI. - Produzione dei cereali

VII. - Produzione dei foraggi

Table showing the production of cereals (Frumento, Riso) and other crops (Granoturco, Cereali minori).

Table showing the production of forage crops (Prati avvicendati, Prati permanenti) and other agricultural products.

(\*) Vedi « Avvertenze alle tavole » : pag. 1.

50. - FONTANILE

ZONA AGRARIA VI-bis

REGIONE AGRARIA DI COLLINA

DELLE COLLINE DELLA MEDIA VAL BORMIDA DI SPIGNO E AFFLUENTI

Tav. III.

I. - Dati generali

Table with 5 main columns: 1. Dati geografici, 2. Popolazione (Censim. 21-IV-1981-IX), 3. Popolazione agricola (\*), 4. Aziende agricole (\*), 5. Bestiame (\*). Includes data on area, population, farms, and livestock.

II. - Superficie per qualità di coltura

III. - Ripartizione superficie seminativi

IV. - Superficie e densità delle colture legnose (\*)

Table showing agricultural surface by quality (1-8) and total area (829). Columns: Qualità di coltura, Qualità di coltura (semplici, con piante legnose, totale).

Table showing distribution of sown surface (1-6) and total area (431). Columns: Coltivazioni, Superficie integrante, Superficie ripetuta.

Table showing surface and density of woody crops (1-8) and total area (372). Columns: Coltivazioni, Superficie integrante, Superficie ripetuta.

V. - Superficie e produzione delle singole coltivazioni - Densità delle coltivazioni legnose

Large table with 12 columns showing production and density of various crops (1-72). Includes sub-sections for 'Seminativi' and 'Coltivazioni legnose'.

(\*) Nel vigneto. - (†) 52% trifoglio prat., 48% erba medica. - (‡) 2,0% uva per consumo diretto. - (§) Sparse - (¶) Altri prodotti da colture legnose, rispettivamente nel sessennio 1923-28 e nell'anno 1929: legna da ardere, q. 4.549 e q. 4.549.

VI. - Produzione dei cereali

VII. - Produzione dei foraggi

Table showing cereal production (1-6) and total area (241). Columns: Coltivazioni, Superficie complessiva, Produzione (q.).

Table showing forage production (1-8) and total area (6,9). Columns: Coltivazioni, Prod. Tot., Produzione Accessoria, Prod. Tot.

(\*) Vedi « Avvertenze alle tavole »: pag. 1.

51. - LOAZZOLO

ZONA AGRARIA VI-bis

REGIONE AGRARIA DI COLLINA

DELLE COLLINE DELLA MEDIA VAL BÒRMIDA DI SPIGNO E AFFLUENTI

Tav. III.

I. - Dati generali

Table with 5 main columns: 1. Dati geografici, 2. Popolazione (\*), 3. Popolazione agricola (\*), 4. Azienda agricola (\*), 5. Bestiame (\*). Includes geographical coordinates, population statistics, agricultural holdings, and livestock counts.

II. - Superficie per qualità di coltura

III. - Ripartizione superficie seminativi

IV. - Superficie e densità delle colture legnose (\*)

Table showing surface area by quality of cultivation (Qualità di coltura) with columns for simple, with woody plants, and total surface area.

Table showing the distribution of sown surface (Ripartizione superficie seminativi) by cultivation type (Coltivazioni).

Table showing surface area and density of woody crops (Superficie e densità delle colture legnose) with columns for pure, prevalent, and secondary crops.

V. - Superficie e produzione delle singole coltivazioni - Densità delle coltivazioni legnose

Large table detailing surface area and production of individual crops (Superficie e produzione delle singole coltivazioni) and woody crops (Densità delle coltivazioni legnose).

VI. - Produzione dei cereali

VII. - Produzione dei foraggi

Table showing the production of cereals (Produzione dei cereali) with columns for cultivation types and production metrics.

Table showing the production of forage (Produzione dei foraggi) with columns for cultivation types and production metrics.

(\*) Vedi « Avvertenze alle tavole »: pag. 1.



52. - MARANZANA

ZONA AGRARIA VI - bis

REGIONE AGRARIA DI COLLINA

DELLE COLLINE DELLA MEDIA VAL BORMIDA DI SPIGNO E AFFLUENTI

Tav. III.

I. - Dati generali

Table with 5 main columns: 1. Dati geografici, 2. Popolazione (Censim. 21-IV-1981-IX), 3. Popolazione agricola (\*), 4. Aziende agricole (\*), 5. Bestiame (\*). Includes geographical data, population statistics, agricultural enterprises, and livestock counts.

II. - Superficie per qualità di coltura

III. - Ripartizione superficie seminativi

IV. - Superficie e densità delle colture legnose (\*)

Table II: Superficie per qualità di coltura. Columns: Qualità di coltura, Qualità di coltura (semplici, con piante legnose, totale), Superficie (ettari).

Table III: Ripartizione superficie seminativi. Columns: Coltivazioni, Superficie integrante, Superficie ripetuta, Totale.

Table IV: Superficie e densità delle colture legnose. Columns: Coltivazioni, Superficie integrante (pura, prevalente, mista, secondaria), Superficie ripetuta, Densità.

V. - Superficie e produzione delle singole coltivazioni - Densità delle coltivazioni legnose

Table V: Superficie e produzione delle singole coltivazioni. Large table with columns for quality of cultivation, surface area, and production (quintals) for various crops like wheat, rice, and legumes.

VI. - Produzione dei cereali

VII. - Produzione dei foraggi

Table VI: Produzione dei cereali. Columns: Coltivazioni, Superficie complessiva, Produzione (q.) per ettaro and totale.

Table VII: Produzione dei foraggi. Columns: Coltivazioni, Prod. Tot. (1923-28, 1929), Produzione accessoria.

(\*) Vedi « Avvertenze alle tavole »: pag. 1.

53. - MOMBALDONE

ZONA AGRARIA VI - bis

REGIONE AGRARIA DI COLLINA

DELLE COLLINE DELLA MEDIA VAL BÒRMIDA DI SPIGNO E AFFLUENTI

Tav. III.

I. - Dati generali

Table I: General Data. Includes geographical data, population (2. Popolazione), agricultural population (3. Popolazione agricola), agricultural enterprises (4. Aziende agricole), and livestock (5. Bestiame).

II. - Superficie per qualità di coltura

Table II: Surface by quality of cultivation. Columns include quality of cultivation, simple surface, surface with leguminous plants, and total surface.

III. - Ripartizione superficie seminativi

Table III: Distribution of sown surface. Columns include cultivation types, integrant surface, and total surface.

IV. - Superficie e densità delle colture legnose (\*)

Table IV: Surface and density of woody crops. Columns include cultivation types, pure surface, predominant surface, and total surface.

V. - Superficie e produzione delle singole coltivazioni - Densità delle coltivazioni legnose

Table V: Surface and production of individual cultivations. A large table with multiple columns for cultivation types, surface, and production data.

VI. - Produzione dei cereali

Table VI: Production of cereals. Columns include cultivation types, average yield per hectare, and total production.

VII. - Produzione dei foraggi

Table VII: Production of forage. Columns include cultivation types, production of forage, and supplementary production.

(\*) Vedi « Avvertenze alle tavole »: pag. 1.

Tav. III.

I. - Dati generali

Table I: General data. Columns include: 1. Dati geografici (Geographical data), 2. Popolazione (Censim. 21-IV-1931-IX) (Population), 3. Popolazione agricola (\*) (Censim. 21-IV-1931-IX) (Agricultural population), 4. Aziende agricole (\*) (Censim. agr. 19-III-1930-VIII) (Agricultural enterprises), 5. Bestiame (\*) (Censim. agr. 19-III-1930-VIII) (Livestock).

II. - Superficie per qualità di coltura

Table II: Surface area by quality of cultivation. Columns: QUALITÀ DI COLTURA (Quality of cultivation), SUPERFICIE (ettari) (Surface area in hectares) with sub-columns for sempl. (simple), con piante legnose (with leguminous plants), and totale (total).

III. - Ripartizione superficie seminativi

Table III: Distribution of sown surface. Columns: COLTIVAZIONI (Cultivations), SUPERFICIE (ettari) (Surface area in hectares), and SUPERF. RIPETUTA COLTIVAZIONI INTERCALARI (ettari) (Repetitive surface of intercalary cultivations).

IV. - Superficie e densità delle colture legnose (\*)

Table IV: Surface area and density of leguminous crops. Columns: COLTIVAZIONI (Cultivations), SUPERFICIE INTEGRANTE (Surface area integrant), and SUPERFICIE RIPETUTA (Surface area repetitive).

V. - Superficie e produzione delle singole coltivazioni - Densità delle coltivazioni legnose

Table V: Surface area and production of individual cultivations - Density of leguminous cultivations. Large table with multiple columns for quality of cultivation, surface area (integrante, ripetuta), and production (media per ettaro, totale in base al rendim. unit.).

VI. - Produzione dei cereali

Table VI: Production of cereals. Columns: COLTIVAZIONI (Cultivations), SUPERFICIE complessiva (ettari) (Total surface area in hectares), and PRODUZIONE (q.) (Production in quintals).

VII. - Produzione dei foraggi

Table VII: Production of forage. Columns: COLTIVAZIONI (Cultivations), PROD. TOT. (Prod. tot.) (Total production), and PROD. ACCESSORIA (Prod. accessoria) (Accessory production).

(\*) Vedi « Avvertenze alle tavole »: pag. 1.

55. - MONASTERO BORMIDA

ZONA AGRARIA VI-bis

REGIONE AGRARIA DI COLLINA

DELLE COLLINE DELLA MEDIA VAL BORMIDA DI SPIGNO E AFFLUENTI

Tav. III.

I. - Dati generali

Table with 5 main sections: 1. Dati geografici, 2. Popolazione, 3. Popolazione agricola, 4. Aziende agricole, 5. Bestiame. Includes geographical coordinates, population statistics, agricultural holdings, and livestock counts.

II. - Superficie per qualità di coltura

Table showing surface area in hectares for various crop qualities, categorized into simple and complex crops.

III. - Ripartizione superficie seminativi

Table showing the distribution of sown surface area across different types of agricultural crops.

IV. - Superficie e densità delle colture legnose (\*)

Table showing surface area and density of woody crops, including vineyards, orchards, and other woody plants.

V. - Superficie e produzione delle singole coltivazioni - Densità delle coltivazioni legnose

Large table detailing the surface area and production of individual crops, including cereals, legumes, and woody crops, with sub-sections for sown and permanent crops.

VI. - Produzione dei cereali

Table showing the production of cereals, including wheat, barley, and other grains, with data on yield and total production.

VII. - Produzione dei foraggi

Table showing the production of forage crops, including hay and other feed crops, with data on yield and total production.

(\*) Vedi « Avvertenze alle tavole » pag. 1.

56. - MONTABONE

ZONA AGRARIA VI-bis

REGIONE AGRARIA DI COLLINA

DELLE COLLINE DELLA MEDIA VAL BORMIDA DI SPIGNO E AFFLUENTI

Tav. III.

I. - Dati generali

Table I: General data including geographical data, population, agricultural population, farms, and livestock.

II. - Superficie per qualità di coltura

III. - Ripartizione superficie seminativi

IV. - Superficie e densità delle colture legnose (\*)

Table II: Surface area by quality of cultivation.

Table III: Distribution of sown surface area.

Table IV: Surface area and density of woody crops.

V. - Superficie e produzione delle singole coltivazioni - Densità delle coltivazioni legnose

Table V: Surface area and production of individual crops, including woody crops.

(1) Nel vigneto. - (2) 53% erba medica, 47% trifoglio prat. - (3) 3,0% uva per consumo diretto. - (4) Sparse. - (5) Altri prodotti da colture legnose, rispettiv. nel sessennio 1923-'28 e nell'anno 1929: legna da ardere, q. 3.953 e q. 3.953. - (6) Strame per lettiera: 1923-'28, q. 72; 1929, q. 72.

VI. - Produzione dei cereali

VII. - Produzione dei foraggi

Table VI: Production of cereals.

Table VII: Production of forage.

(\*) Vedi « Avvertenze alle tavole »: pag. 1.

57. - OLMO GENTILE

ZONA AGRARIA VI-bis

REGIONE AGRARIA DI COLLINA

DELLE COLLINE DELLA MEDIA VAL BORMIDA DI SPIGNO E AFFLUENTI

Tav. III.

I. - Dati generali

Table with 5 main columns: 1. Dati geografici, 2. Popolazione, 3. Popolazione agricola, 4. Aziende agricole, 5. Bestiame. Includes geographical data, population statistics, agricultural holdings, and livestock counts.

II. - Superficie per qualità di coltura

III. - Ripartizione superficie seminativi

IV. - Superficie e densità delle colture legnose

Table showing surface area by quality of cultivation (Superficie per qualità di coltura). Columns include quality, simple, with leguminous plants, and total.

Table showing distribution of sown surface (Ripartizione superficie seminativi). Columns include cultivation type, sown surface, and total.

Table showing surface and density of woody crops (Superficie e densità delle colture legnose). Columns include cultivation type, surface, and density.

V. - Superficie e produzione delle singole coltivazioni - Densità delle coltivazioni legnose

Large table showing surface and production of individual crops (Superficie e produzione delle singole coltivazioni). Includes columns for crop quality, surface, and production for various crops like wheat, corn, etc.

VI. - Produzione dei cereali

VII. - Produzione dei foraggi

Table showing cereal production (Produzione dei cereali). Columns include cultivation type, surface, and production.

Table showing forage production (Produzione dei foraggi). Columns include cultivation type, surface, and production.

(\*) Vedi « Avvertenze alle tavole »: pag. 1.

58. - QUARANTI

ZONA AGRARIA VI-bis

REGIONE AGRARIA DI COLLINA

DELLE COLLINE DELLA MEDIA VAL BORMIDA DI SPIGNO E AFFLUENTI

Tav. III.

I. - Dati generali

Table with 5 main sections: 1. Dati geografici, 2. Popolazione, 3. Popolazione agricola, 4. Aziende agricole, 5. Bestiame. Includes population statistics, agricultural holdings, and livestock counts.

II. - Superficie per qualità di coltura

Table showing agricultural surface area by quality, categorized into seminativi, prati permanenti, pascoli permanenti, etc.

III. - Ripartizione superficie seminativi

Table detailing the distribution of sown surface area, including crops like cereals, industrial crops, and permanent crops.

IV. - Superficie e densità delle colture legnose (\*)

Table showing surface area and density of woody crops, including vineyards, olive groves, and orchards.

V. - Superficie e produzione delle singole coltivazioni - Densità delle coltivazioni legnose

Large table providing detailed data on the surface area and production of individual crops, including cereals, legumes, and woody crops.

VI. - Produzione dei cereali

Table detailing the production of cereals, including wheat, rice, and other grain crops.

VII. - Produzione dei foraggi

Table detailing the production of forage crops, including hay and silage.

(\*) Vedi « Avvertenze alle tavole »: pag. 1.

59. - ROCCOVERANO

ZONA AGRARIA VI-bis

REGIONE AGRARIA DI COLLINA

DELLE COLLINE DELLA MEDIA VAL BORMIDA DI SPIGNO E AFFLUENTI

Tav. III.

I. - Dati generali

Table with 5 main columns: 1. Dati geografici, 2. Popolazione (Censim. 21-IV-1931-IX), 3. Popolazione agricola (\*), 4. Aziende agricole (\*), 5. Bestiame (\*). Includes sub-tables for population density and agricultural statistics.

II. - Superficie per qualità di coltura

Table showing agricultural surface area in hectares, categorized by crop quality (Semminativi, Prati permanenti, etc.).

III. - Ripartizione superficie seminativa

Table detailing the distribution of sowing surface among various crops and types of agricultural operations.

IV. - Superficie e densità delle colture legnose (\*)

Table showing the surface area and density of woody crops, including viticulture and other permanent crops.

V. - Superficie e produzione delle singole coltivazioni - Densità delle coltivazioni legnose

Large table providing detailed data on the surface area and production of individual crops, including grain, oilseeds, and various types of legumes.

VI. - Produzione dei cereali

Table detailing the production of various types of cereals, including wheat, rice, and other grains.

VII. - Produzione dei foraggi

Table detailing the production of forage crops, including hay, silage, and other feed crops.

(\* ) Vedi « Avvertenze alle tavole »: pag. 1.



60. - SAN GIORGIO SCARAMPI

ZONA AGRARIA VI-bis

REGIONE AGRARIA DI COLLINA

DELLE COLLINE DELLA MEDIA VAL BORMIDA

Tav. III.

I. - Dati generali

DI SPIGNO E AFFLUENTI

Table with 5 main columns: 1. Dati geografici, 2. Popolazione, 3. Popolazione agricola, 4. Aziende agricole, 5. Bestiame. Includes geographical data, population statistics, agricultural holdings, and livestock counts.

II. - Superficie per qualità di coltura

III. - Ripartizione superficie seminativi

IV. - Superficie e densità delle colture legnose (\*)

Table II: Surface area by crop quality. Columns: Qualità di coltura, Qualità di coltura (semplici, con piante legnose, totale).

Table III: Distribution of sown surface. Columns: Coltivazioni, Superficie (integrante, nel seminativi, nelle colt. legn. spec., totale).

Table IV: Surface and density of woody crops. Columns: Coltivazioni, Superficie (integrante, ripetuta), Produzione (media per ettaro, totale).

V. - Superficie e produzione delle singole coltivazioni - Densità delle coltivazioni legnose

Table V: Detailed data for individual crops and woody crop densities. Columns: Qualità di coltura, Superficie, Produzione, Densità.

(1) Nel vigneto. - (2) 46% trifoglio prat., 27% erba medica, 27% lupinella. - (3) 0,5% uva per consumo diretto. - (4) Sparse. - (5) Altri prodotti da colture legnose, rispettiv. nel sessennio 1923-'28 e nell'anno 1929: legna da ardere, q. 2.005 e q. 2.005. - (6) Strane per lettiera 1923-'28, q. 90; 1929 q. 90.

VI. - Produzione dei cereali

VII. - Produzione dei foraggi

Table VI: Cereal production. Columns: Coltivazioni, Superficie, Produzione (media per ettaro, totale).

Table VII: Forage production. Columns: Coltivazioni, Produzione (media per ettaro, totale).

(\*) Vedi « Avvertenze alle tavole »: pag. 1.

61. - SEROLE

ZONA AGRARIA VI-bis

REGIONE AGRARIA DI COLLINA

DELLE COLLINE DELLA MEDIA VAL BORMIDA

DI SPIGNO E AFLUENTI

Tav. III.

I. - Dati generali

Table I: General data including geographical features, population (total and agricultural), agricultural holdings, and livestock statistics.

II. - Superficie per qualità di coltura

III. - Ripartizione superficie seminativi

IV. - Superficie e densità delle colture legnose (\*)

Table II: Surface area by crop quality, showing categories like semina, permanent pastures, and wooded areas.

Table III: Distribution of sown surface, detailing various agricultural crops and their respective areas.

Table IV: Surface area and density of woody crops, including vineyards, olive groves, and orchards.

V. - Superficie e produzione delle singole coltivazioni - Densità delle coltivazioni legnose

Table V: Detailed production and density data for individual crops, including cereals, legumes, and woody crops.

VI. - Produzione dei cereali

VII. - Produzione dei foraggi

Table VI: Production of cereals, showing yields for wheat, rice, and other grains.

Table VII: Production of forage, detailing yields for various types of hay and silage.

(\*) Vedi « Avvertenze alle tavole »: pag. 1.

62. - SESSAME

ZONA AGRARIA VI-bis

REGIONE AGRARIA DI COLLINA

DELLE COLLINE DELLA MEDIA VAL BORMIDA DI SPIGNO E AFFLUENTI

Tav. III.

I. - Dati generali

Table with 5 main columns: 1. Dati geografici, 2. Popolazione, 3. Popolazione agricola, 4. Aziende agricole, 5. Bestiame. Includes geographical data, population statistics, agricultural workforce, farm types, and livestock counts.

II. - Superficie per qualità di coltura

Table showing surface area by crop quality. Columns include quality type (semplici, con piante legnose, totale) and surface area in hectares.

III. - Ripartizione superficie seminativi

Table showing the distribution of sown surface area. Columns include crop types (Cereali, Industriali, etc.) and surface area in hectares.

IV. - Superficie e densità delle colture legnose (\*)

Table showing surface area and density of woody crops. Columns include crop types (Viti, Olivi, Agrumi, etc.) and surface area in hectares.

V. - Superficie e produzione delle singole coltivazioni - Densità delle coltivazioni legnose

Large table with two main sections: Seminativi and Coltivazioni legnose. It details surface area and production for various crops like wheat, corn, and legumes.

VI. - Produzione dei cereali

Table showing the production of cereals. Columns include crop types (Frumento, Riso, etc.) and production in quintals.

VII. - Produzione dei foraggi

Table showing the production of forage. Columns include crop types (Prati, Erbai, etc.) and production in quintals.

(\*) Vedi « Avvertenze alle tavole »: pag. 1.

63. - VESIME

ZONA AGRARIA VI-bis

REGIONE AGRARIA DI COLLINA

DELLE COLLINE DELLA MEDIA VAL BORMIDA DI SPIGNO E AFFLUENTI

Tav. III.

I. - Dati generali

Table I: General data including geographical coordinates, population (1931-IX), agricultural population, agricultural holdings, and livestock statistics.

II. - Superficie per qualità di coltura

III. - Ripartizione superficie seminativi

IV. - Superficie e densità delle colture legnose (\*)

Table II: Surface area by quality of cultivation, showing categories like seminative, permanent, and forested areas.

Table III: Distribution of sown surface, detailing various types of crops and their respective areas.

Table IV: Surface area and density of woody crops, including vineyards, olive groves, and orchards.

V. - Superficie e produzione delle singole coltivazioni - Densità delle coltivazioni legnose

Table V: Detailed production and density data for individual crops, including cereals, vegetables, and woody crops.

VI. - Produzione dei cereali

VII. - Produzione dei foraggi

Table VI: Production of cereals, showing yields for various types of wheat, rice, and other grains.

Table VII: Production of forage, detailing yields for hay, straw, and other feed crops.

(\*) Vedi « Avvertenze alle tavole »: pag. 1.

64. - AGLIANO

REGIONE AGRARIA DI COLLINA

ZONA AGRARIA VII
DELLE COLLINE DELLE VALLI BELBO,
TIGLIONE E DESTRA TANARO

Tav. III

I. - Dati generali.

Table with 5 main columns: 1. Dati geografici, 2. Popolazione, 3. Popolazione agricola, 4. Aziende agricole, 5. Bestiame. Includes geographical coordinates, population statistics, agricultural holdings, and livestock counts.

II. - Superficie per qualità di coltura

Table showing surface area by quality of cultivation, categorized into seminativi, permanenti, and incolti, with sub-categories for agricultural and forestal surfaces.

III. - Ripartizione superficie seminativi

Table detailing the distribution of sown surface area, including cereals, industrial crops, and permanent crops.

IV. Superficie e densità delle colture legnose (\*)

Table showing surface area and density of woody crops, including vineyards, olive groves, and other fruit trees.

V. - Superficie e produzione delle singole coltivazioni - Densità delle coltivazioni legnose

Large table providing detailed production and density data for various crops, including cereals, legumes, and woody crops, with columns for surface area, production, and density.

VI. - Produzione dei cereali

Table detailing the production of cereals, including wheat, rye, and other grains, with data on surface area and yield.

VII. - Produzione dei foraggi

Table detailing the production of forage crops, including hay and silage, with data on surface area and yield.

(\*) Vedi « Avvertenze alle tavole »: pag. 1.

65. - BELVÈGLIO

ZONA AGRARIA VII

REGIONE AGRARIA DI COLLINA

DELLE COLLINE DELLE VALLI BELBO, TIGLIONE E DESTRA TANARO

Tav. III.

I. - Dati generali

Table I: General data including geographical details, population (total and agricultural), agricultural enterprises, and livestock statistics.

II. - Superficie per qualità di coltura

Table II: Surface area by quality of cultivation, categorized by type of cultivation and total area.

III. - Ripartizione superficie seminativi

Table III: Distribution of sown surface area, detailing various agricultural crops and their respective areas.

IV. - Superficie e densità delle colture legnose (\*)

Table IV: Surface area and density of woody crops, including vineyards, olive groves, and other fruit trees.

V. - Superficie e produzione delle singole coltivazioni - Densità delle coltivazioni legnose

Table V: Detailed data on surface area and production of individual crops, including cereals, legumes, and woody crops, with production density metrics.

VI. - Produzione dei cereali

Table VI: Production of cereals, detailing yields for wheat, rice, and other grain crops.

VII. - Produzione dei foraggi

Table VII: Production of forage, including hay and other feed crops, with production and supplementary data.

(\*) Vedi « Avvertenze alle tavole »: pag. 1.

66. - BRUNO

REGIONE AGRARIA DI COLLINA

ZONA AGRARIA VII
DELLE COLLINE DELLE VALLI BELBO,
TIGLIONE E DESTRA TANARO

Tav. III.

I. - Dati generali

Table with 5 main columns: 1. Dati geografici, 2. Popolazione, 3. Popolazione agricola, 4. Aziende agricole, 5. Bestiame. Includes geographical data, population statistics, agricultural holdings, and livestock counts.

II. - Superficie per qualità di coltura

Table showing surface area by crop quality. Columns include quality of cultivation, surface area (total, simple, with legumes), and total surface area.

III. - Ripartizione superficie seminativi

Table showing the distribution of sown surface. Columns include cultivation types, surface area, and total surface area.

IV. - Superficie e densità delle colture legnose (\*)

Table showing surface area and density of woody crops. Columns include cultivation types, surface area, and density of plants per hectare.

V. - Superficie e produzione delle singole coltivazioni - Densità delle coltivazioni legnose

Large table showing surface area and production of individual crops. Columns include crop quality, surface area, production (quintals), and density of woody crops.

VI. - Produzione dei cereali

VII. - Produzione dei foraggi

Table showing the production of cereals. Columns include cultivation types, surface area, and production (quintals).

Table showing the production of forage. Columns include cultivation types, surface area, and production (quintals).

(\*) Vedi « Avvertenze alle tavole »: pag. 1.

67. - CALAMANDRANA

ZONA AGRARIA VII

DELLE COLLINE DELLE VALLI BELBO, TIGLIONE E DESTRA TANARO

REGIONE AGRARIA DI COLLINA

Tav. III.

I. - Dati generali

Table I: General data including geographical details, population statistics, agricultural holdings, and livestock counts.

II. - Superficie per qualità di coltura

III. - Ripartizione superficie seminativi

IV. - Superficie e densità delle colture legnose (\*)

Table II: Surface area by quality of cultivation, showing simple and complex surfaces.

Table III: Distribution of surface area for arable crops, categorized by crop type.

Table IV: Surface area and density of woody crops, including vineyards and orchards.

V. - Superficie e produzione delle singole coltivazioni - Densità delle coltivazioni legnose

Table V: Detailed production and surface area for individual crops, including cereals and woody plants.

VI. - Produzione dei cereali

VII. - Produzione dei foraggi

Table VI: Production of cereals, showing yield and surface area for various types.

Table VII: Production of forage, including hay and other feed crops.

(\*) Vedi « Avvertenze alle tavole »: pag. 1.



68. - CALOSSO

REGIONE AGRARIA DI COLLINA

ZONA AGRARIA VII
DELLE COLLINE DELLE VALLI BELBO,
TIGLIONE E DESTRA TANARO

Tav. III.

I - Dati generali

Table with 5 main columns: 1. Dati geografici, 2. Popolazione, 3. Popolazione agricola, 4. Aziende agricole, 5. Bestiame. Includes data on area, population, farms, and livestock.

II - Superficie per qualità di coltura

III - Ripartizione superficie seminativi

IV - Superficie e densità delle colture legnose (\*)

Table showing agricultural quality by crop type, including seminativi, prati permanenti, and incolti produttivi.

Table showing the distribution of sown area by crop type, including cereals, industrial crops, and permanent crops.

Table showing the area and density of woody crops, including vines, olives, and various fruit trees.

V - Superficie e produzione delle singole coltivazioni - Densità delle coltivazioni legnose

Large table detailing the area and production of individual crops, including cereals, legumes, and woody crops, with sub-columns for area, production, and density.

VI - Produzione dei cereali

VII - Produzione dei foraggi

Table showing the production of cereals, categorized by crop type and production year.

Table showing the production of forage, including hay and other feed crops, with production data and notes on utilization.

(\*) Vedi « Avvertenze alle tavole »: pag. 1.

69. - CANELLI

ZONA AGRARIA VII

REGIONE AGRARIA DI COLLINA

DELLE COLLINE DELLE VALLI BELBO, TIGLIONE E DESTRA TANARO

Tav. III.

I. - Dati generali

Table I: General data. Columns include: 1. Dati geografici (Geographical data), 2. Popolazione (Censim. 21-IV-1931-LX), 3. Popolazione agricola (Censim. 21-IV-1931-LX), 4. Aziende agricole (Censim. agr. 19-III-1930-VIII), 5. Bestiame (Censim. agr. 19-III-1930-VIII).

II. - Superficie per qualità di coltura

III. - Ripartizione superficie seminativi

IV. - Superficie e densità delle colture legnose (\*)

Table II: Surface by quality of cultivation. Columns: QUALITÀ DI COLTURA, SUPERFICIE (ettari) - semiplici, con piante legnose, totale.

Table III: Distribution of sown surface. Columns: COLTIVAZIONI, SUPERFICIE INTEGRANTE (ettari), nel seminativi, nelle colt. legn. spec., totale.

Table IV: Surface and density of woody crops. Columns: COLTIVAZIONI, SUPERFICIE INTEGRANTE (a coltura specializzata, mista), SUPERFICIE RIPETUTA (a coltura promiscua, piante nelle tare e sparse).

V. - Superficie e produzione delle singole coltivazioni - Densità delle coltivazioni legnose

Table V: Surface and production of individual crops - Density of woody crops. Columns: QUALITÀ DI COLTURA, SUPERFICIE (ettari), PRODUZIONE (quintali), DENSITÀ (n. medio piante per ha.).

(\*) Nel vigneto. - (1) Preval. fagioli e piselli; in orti industriali. - (2) In orti ind. - (3) Id.; preval. ortaggi da frutti. - (4) 59% trifoglio prat., 41% erba medica; con produz. di semenzine q. 72 nel sessennio e q. 90 nel 1929. - (5) 5,0% uva per consumo diretto. - (6) Sparse. - (7) Viti americane. - (8) Altri prodotti da colture legnose, rispettiv. nel sessennio 1923-'28 e nell'anno 1929; legna da ardere, q. 28.984 e q. 28.984.

VI. - Produzione dei cereali

VII. - Produzione dei foraggi.

Table VI: Production of cereals. Columns: COLTIVAZIONI, SUPERFICIE complessiva (ettari), PRODUZIONE (q.) - media per ettaro, totale in base al rend. unit.

Table VII: Production of forage. Columns: COLTIVAZIONI, PROD. TOT. (media 1923-28, 1929), PROD. ACCESSORIA, PROD. TOT. (media 1923-28, 1929).

(\*) Vedi « Avvertenze alle tavole »: pag. 1.

70. - CASSINASCO

REGIONE AGRARIA DI COLLINA

ZONA AGRARIA VII

DELLE COLLINE DELLE VALLI BELBO, TIGLIONE E DESTRA TANARO

Tav. III.

I. - Dati generali

Table I: General data including geographical data, population, agricultural population, agricultural holdings, and livestock.

II. - Superficie per qualità di coltura

III. - Ripartizione superficie seminativi

IV. - Superficie e densità delle colture legnose (\*)

Table II: Surface area by quality of cultivation.

Table III: Distribution of surface area of arable land.

Table IV: Surface area and density of woody crops.

V. - Superficie e produzione delle singole coltivazioni - Densità delle coltivazioni legnose

Table V: Surface area and production of individual crops, including density of woody crops.

VI. - Produzione dei cereali

VII. - Produzione dei foraggi

Table VI: Production of cereals.

Table VII: Production of forage.

(\*) Vedi « Avvertenze alle tavole »: pag. 1.

71. - CASTAGNOLE LANZE

ZONA AGRARIA VII - DELLE COLLINE DELLE VALLI BELBO, TIGLIONE E DESTRA TANARO

REGIONE AGRARIA DI COLLINA

Tab. III

I. - Dati generali

Table with 5 main sections: 1. Dati geografici, 2. Popolazione, 3. Popolazione agricola, 4. Aziende agricole, 5. Bestiame. Includes geographical coordinates, population statistics, agricultural holdings, and livestock counts.

II. - Superficie per qualità di coltura

III. - Ripartizione superficie seminativi

IV. - Superficie e densità delle colture legnose (\*)

Table II: Superficie per qualità di coltura. Columns: Qualità di coltura, Qualità di coltura (semplici, con piante legnose, totale). Rows: 1. Seminativi, 2. Prati permanenti, 3. Prati-pascoli perm., 4. Pascoli permanenti, 5. Colture legnose specializzate, 6. Boschi, 7. Incolti produttivi, 8. Superficie improduttiva, 9. Superficie territoriale.

Table III: Ripartizione superficie seminativi. Columns: Coltivazioni, Superficie integrante, Superficie ripetuta. Rows: 1. Cereali, 2. Coltiv. industriali, 3. Altre coltivazioni, 4. Foraggiere, 5. Riposi, 6. Orti stabili, 7. Altre, 8. Superficie complessiva.

Table IV: Superficie e densità delle colture legnose. Columns: Coltivazioni, Superficie integrante (pura, prevalente, mista, secondaria), Superficie ripetuta (a coltura promiscua, piante nelle tare e sparse). Rows: 1. Viti, 2. Olivi, 3. Agrumi, 4. Gelsi, 5. Fruttiferi, 6. Piante ornament., 7. Altre, 8. Superficie complessiva.

V. - Superficie e produzione delle singole coltivazioni - Densità delle coltivazioni legnose

Table V: Superficie e produzione delle singole coltivazioni. Columns: Qualità di coltura, Superficie (integrante, ripetuta), Produzione (media per ettaro, totale in base al rendim. unit.), Qualità di coltura, Superficie (integrante, ripetuta), Produzione (media per ha. sulla superf. integ. a colt. pura, totale). Rows: 1-48. Includes crops like Frumento, Segale, Orzo, Avena, Riso, etc.

VI. - Produzione dei cereali

VII. - Produzione dei foraggi

Table VI: Produzione dei cereali. Columns: Coltivazioni, Superficie complessiva, Produzione (media per ettaro, totale in base al rendim. unit.). Rows: 1. Frumento, 2. Riso, 3. Granoturco, 4. Cereali minori.

Table VII: Produzione dei foraggi. Columns: Coltivazioni, Prod. Tot. (media 1923-28, 1929), Prod. Accessoria, Prod. Tot. (media 1923-28, 1929). Rows: 1. Prati avvicendati, 2. Id. id. anno d'imp., 3. Erbai annuali, 4. Id. intercalari, 5. Prati permanenti, 6. Prati-pascoli permanenti, 7. Pascoli permanenti, 8. Produz. access. di foraggio.

(\*) Vedi « Avvertenze alle tavole » : pag. 1

72. - CASTELNUOVO BELBO

REGIONE AGRARIA DI COLLINA

ZONA AGRARIA VII
DELLE COLLINE DELLE VALLI BELBO,
TIGLIONE E DESTRA TANARO

Tav. III.

I. - Dati generali

Table with 5 main columns: 1. Dati geografici, 2. Popolazione, 3. Popolazione agricola, 4. Aziende agricole, 5. Bestiame. Includes geographical data, population statistics, agricultural holdings, and livestock counts.

II. - Superficie per qualità di coltura

Table showing surface area by crop quality. Columns include quality of cultivation, simple crops, crops with woody plants, and total area.

III. - Ripartizione superficie seminativi

Table showing the distribution of sown surface. Columns include crops, surface area, and total area.

IV. - Superficie e densità delle colture legnose (\*)

Table showing surface area and density of woody crops. Columns include cultivation types, surface area, and density.

V. Superficie e produzione delle singole coltivazioni - Densità delle coltivazioni legnose

Large table showing surface area and production of individual crops. Includes columns for cultivation quality, surface area, production, and density.

VI. - Produzione dei cereali

VII. - Produzione dei foraggi

Table showing the production of cereals. Columns include cultivation types, surface area, and production.

Table showing the production of forage. Columns include cultivation types, surface area, and production.

(\*) Vedi « Avvertenze alle tavole »: pag. 1.

73. - CASTELNUOVO GALCEA

REGIONE AGRARIA DI COLLINA

ZONA AGRARIA VII

DELLE COLLINE DELLE VALLI BELBO, TIGLIONE E DESTRA TANARO

Tav. III.

I. - Dati generali

Table I: General data. Columns include: 1. Dati geografici (Geographical data), 2. Popolazione (Population), 3. Popolazione agricola (Agricultural population), 4. Aziende agricole (Agricultural enterprises), 5. Bestiame (Livestock).

II. - Superficie per qualità di coltura

III. - Ripartizione superficie seminativi

IV. - Superficie e densità delle colture legnose

Table II: Surface by quality of cultivation. Columns: Qualità di coltura (Quality of cultivation), Superficie (ettari) (Surface in hectares).

Table III: Distribution of sown surface. Columns: Coltivazioni (Cultivations), Superficie (ettari) (Surface in hectares).

Table IV: Surface and density of woody crops. Columns: Coltivazioni (Cultivations), Superficie (ettari) (Surface in hectares), Densità (Density).

V. - Superficie e produzione delle singole coltivazioni - Densità delle coltivazioni legnose

Table V: Surface and production of individual cultivations - Density of woody cultivations. Large table with multiple columns for quality of cultivation, surface, and production.

VI. - Produzione dei cereali

VII. - Produzione dei foraggi

Table VI: Production of cereals. Columns: Coltivazioni (Cultivations), Produzione (q.) (Production in quintals).

Table VII: Production of forage. Columns: Coltivazioni (Cultivations), Prod. Tot. (Total Production).

(\*) Vedi « Avvertenze alle tavole »: pag. 1

74. - CORTIGLIONE

ZONA AGRARIA VII

REGIONE AGRARIA DI COLLINA

DELLE COLLINE DELLE VALLI BELBO, TIGLIONE E DESTRA TANARO

Tav. III.

I. - Dati generali

Table I: General data including geographical location, population (total and agricultural), agricultural holdings, and livestock statistics.

II. - Superficie per qualità di coltura

Table II: Surface area by quality of cultivation, categorized by agricultural quality and total area.

III. - Ripartizione superficie seminativi

Table III: Distribution of sown surface area, detailing various types of crops and their respective areas.

IV. - Superficie e densità delle colture legnose

Table IV: Surface area and density of woody crops, including vineyards, olive groves, and other trees.

V. - Superficie e produzione delle singole coltivazioni - Densità delle coltivazioni legnose

Table V: Detailed data on surface area and production of individual crops, including density of woody crops and specific crop yields.

VI. - Produzione dei cereali

Table VI: Production of cereals, showing yields for wheat, rice, and other grain crops.

VII. - Produzione dei foraggi

Table VII: Production of forage, detailing yields for various types of hay and silage.

(\*) Vedi « Avvertenze alle tavole »: pag. 1.

75. - COSTIGLIOLE D'ASTI

I. - Dati generali

Table I: Dati generali. Columns include: 1. Dati geografici (Geographical data), 2. Popolazione (Population), 3. Popolazione agricola (Agricultural population), 4. Aziende agricole (Agricultural enterprises), 5. Bestiame (Livestock).

II. - Superficie per qualità di coltura

III. - Ripartizione superficie seminativi

IV. - Superficie e densità delle colture legnose (\*)

Table II: Superficie per qualità di coltura. Columns: QUALITÀ DI COLTURA, Qualità di coltura (semplici, con piante legnose, totale).

Table III: Ripartizione superficie seminativi. Columns: COLTIVAZIONI, SUPERFICIE INTEGRANTE, SUPERF. RIPETUTA COLTIVAZIONI INTERCALARI.

Table IV: Superficie e densità delle colture legnose. Columns: COLTIVAZIONI, SUPERFICIE INTEGRANTE (pura, prevalente, mista, secondaria), SUPERFICIE RIPETUTA.

V. - Superficie e produzione delle singole coltivazioni - Densità delle coltivazioni legnose

Table V: Superficie e produzione delle singole coltivazioni. Columns: N. elenco coltivaz., QUALITÀ DI COLTURA, SUPERFICIE (integrante, ripetuta), PRODUZIONE (quintali), Densità delle coltivazioni legnose.

VI. - Produzione dei cereali

VII. - Produzione dei foraggi

Table VI: Produzione dei cereali. Columns: COLTIVAZIONI, SUPERFICIE COMPLESSIVA, PRODUZIONE (media per ettaro, totale in base al rend. unit.).

Table VII: Produzione dei foraggi. Columns: COLTIVAZIONI, PROD. TOT., PROD. ACCESSORIA, PROD. TOT.

(\*) Vedi « Avvertenze alle tavole »: pag. 1.



76. - INCISA SCAPACCINO

REGIONE AGRARIA DI COLLINA

ZONA AGRARIA VII

DELLE COLLINE DELLE VALLI BELBO, TIGLIONE E DESTRA TANARO

Tav. III.

I. - Dati generali

Table I: General data including geographical data, population, agricultural holdings, and livestock statistics.

II. - Superficie per qualità di coltura

III. - Ripartizione superficie seminativi

IV. - Superficie e densità delle colture legnose (\*)

Table II: Surface area by quality of cultivation, showing categories like arable, forest, and unproductive land.

Table III: Distribution of sown surface, detailing various agricultural crops and their respective areas.

Table IV: Surface area and density of woody crops, including vineyards, olive groves, and orchards.

V. - Superficie e produzione delle singole coltivazioni - Densità delle coltivazioni legnose

Table V: Detailed production and density data for individual crops, including cereals, legumes, and woody crops.

VI. - Produzione dei cereali

VII. - Produzione dei foraggi

Table VI: Production of cereals, showing yields for wheat, rice, and other grains.

Table VII: Production of forage, detailing yields for various types of hay and silage.

(\*) Vedi « Avvertenze alle tavole »: pag. 1.

77. - ISOLA D'ASTI

REGIONE AGRARIA DI COLLINA

ZONA AGRARIA VII
DELLE COLLINE DELLE VALLI BELBO,
TIGLIONE E DESTRA TANARO

Tav. III.

I. - Dati generali

Table with 5 main columns: 1. Dati geografici, 2. Popolazione (Censim. 21-IV-1931-IX), 3. Popolazione agricola (\*), 4. Aziende agricole (\*), 5. Bestiame (\*). Includes data on area, population, farms, and livestock.

II. - Superficie per qualità di coltura

III. - Ripartizione superficie seminativi

IV. - Superficie e densità delle colture legnose (\*)

Table II: Superficie per qualità di coltura. Columns: Qualità di coltura, Semplifici, con piante legnose, Totale. Rows include seminativi, prati permanenti, pascoli permanenti, etc.

Table III: Ripartizione superficie seminativi. Columns: Coltivazioni, Superficie integrante, nei seminativi, nelle colt. legn. spec., Totale. Rows include cereals, industrial crops, etc.

Table IV: Superficie e densità delle colture legnose (\*). Columns: Coltivazioni, Superficie integrante (pura, prevalente, mista, secondaria), Superficie ripetuta (a coltura promiscua, piante tare e sparse). Rows include vines, olives, citrus, etc.

V. - Superficie e produzione delle singole coltivazioni - Densità delle coltivazioni legnose

Table V: Superficie e produzione delle singole coltivazioni - Densità delle coltivazioni legnose. Large table with multiple columns for cultivation types, surface area, and production. Includes sub-sections for 'Seminativi' and 'Coltivazioni legnose'.

VI. - Produzione dei cereali

VII. - Produzione dei foraggi

Table VI: Produzione dei cereali. Columns: Coltivazioni, Superficie complessiva, Produzione (media per ettaro, totale in base al rend. unit.). Rows include wheat, barley, etc.

Table VII: Produzione dei foraggi. Columns: Coltivazioni, Prod. Tot. (1923-28, 1929), Prod. Accessoria. Rows include various forage crops and their production.

(\*) Vedi « Avvertenze alle tavole »: pag. 1.

78. - MOMBERCELLI

ZONA AGRARIA VII

REGIONE AGRARIA DI COLLINA

DELLE COLLINE DELLE VALLI BELBO, TIGLIONE E DESTRA TANARO

Tav. III.

I. - Dati generali

Table I: General data. Columns include 1. Dati geografici, 2. Popolazione, 3. Popolazione agricola, 4. Aziende agricole, 5. Bestiame.

II. - Superficie per qualità di coltura

Table II: Surface by quality of cultivation. Columns include QUALITÀ DI COLTURA, SUPERFICIE (ettari), and Totale.

III. - Ripartizione superficie seminativi

Table III: Distribution of sown surface. Columns include COLTIVAZIONI, SUPERFICIE INTEGRANTE, and SUPERF. RIPETUTA.

IV. - Superficie e densità delle colture legnose (\*)

Table IV: Surface and density of woody crops. Columns include COLTIVAZIONI, SUPERFICIE INTEGRANTE, and SUPERFICIE RIPETUTA.

V. - Superficie e produzione delle singole coltivarioni - Densità delle coltivarioni legnose

Table V: Surface and production of individual cultivations. Large table with multiple columns for cultivation types, surface, and production.

VI. - Produzione dei cereali

Table VI: Production of cereals. Columns include COLTIVAZIONI, SUPERFICIE complessiva, and PRODUZIONE (q).

VII. - Produzione dei foraggi

Table VII: Production of forage. Columns include COLTIVAZIONI, PROD. TOT., and PROD. ACCESSORIA.

(\*) Vedi « Avvertenze alle tavole » pag. 1.

79. - MONGARDINO

ZONA AGRARIA VII

REGIONE AGRARIA DI COLLINA

DELLE COLLINE DELLE VALLI BELBO, TIGLIONE E DESTRA DEL TANARO

Tav. III.

I. - Dati generali

Table I: General data. Columns include: 1. Dati geografici (Geographical data), 2. Popolazione (Population), 3. Popolazione agricola (Agricultural population), 4. Aziende agricole (Agricultural enterprises), 5. Bestiame (Livestock).

II. - Superficie per qualità di coltura

III. - Ripartizione superficie seminativi

IV. - Superficie e densità delle colture legnose (\*)

Table II: Surface by quality of cultivation. Columns: Qualità di coltura (Quality of cultivation), Superficie (ettari) (Surface in hectares), Qualità di coltura (Quality of cultivation), Totale (Total).

Table III: Distribution of sown surface. Columns: Coltivazioni (Cultivations), Superficie (ettari) (Surface in hectares), Ripetute (Repetitive), Totale (Total).

Table IV: Surface and density of woody crops. Columns: Coltivazioni (Cultivations), Superficie integrante (Integrating surface), Superficie ripetuta (Repetitive surface), Densità (Density).

V. - Superficie e produzione delle singole coltivazioni - Densità delle coltivazioni legnose

Table V: Surface and production of individual cultivations - Density of woody cultivations. Columns: Qualità di coltura (Quality of cultivation), Superficie (ettari) (Surface in hectares), Produzione (quintali) (Production in quintals), Qualità di coltura (Quality of cultivation), Superficie (ettari) (Surface in hectares), Produzione (quintali) (Production in quintals).

(1) Nel vigneto. - (2) Id.: ha. 17 consoc. al granturco maggengo per ha. x. - (3) 79% trifoglio prat., 21% erba medica. - (4) Sparse. - (5) Altri prodotti da colture legnose, rispettiv. nel sessennio 1923-28 e nell'anno 1929: legna da ardere, q. 6.195 e q. 6.200. - (6) Strame per lettiera: 1923-28, q. 175; 1929 q. 175.

VI. - Produzione dei cereali

VII. - Produzione dei foraggi

Table VI: Production of cereals. Columns: Coltivazioni (Cultivations), Superficie (ettari) (Surface in hectares), Produzione (q.) (Production in quintals).

Table VII: Production of forage. Columns: Coltivazioni (Cultivations), Prod. tot. (Total production), Produz. accessoria (Accessory production), Prod. tot. (Total production).

(\*) Vedi « Avvertenze alle tavole »: pag. 1.



81. - MONTEGROSSO D'ASTI

ZONA AGRARIA VII

REGIONE AGRARIA DI COLLINA

DELLE COLLINE DELLE VALLI BELBO, TIGLIONE E DESTRA TANARO

Tav. II.

I. - Dati generali

Table I: General data including geographical data, population, agricultural population, agricultural holdings, and livestock.

II. - Superficie per qualità di coltura

III. - Ripartizione superficie seminativi

IV. - Superficie e densità delle colture legnose (\*)

Table II: Surface area by crop quality, showing simple and complex crops.

Table III: Distribution of sown surface, categorized by crop type and land use.

Table IV: Surface area and density of woody crops, including vineyards and orchards.

V. - Superficie e produzione delle singole coltivazioni - Densità delle coltivazioni legnose

Table V: Detailed production and density data for individual crops, including cereals and woody crops.

VI. - Produzione dei cereali

VII. - Produzione dei foraggi

Table VI: Production of cereals, showing yield and area for various types.

Table VII: Production of forage, including hay and other feed crops.

(\*) Vedi « Avvertenze alle tavole »: pag. 1.







84. - ROCCHETTA PALAFAEA

ZONA AGRARIA VII

REGIONE AGRARIA DI COLLINA

DELLE COLLINE DELLE VALLI BELBO, TIGLIONE E DESTRA TANARO

Tav. III.

I. - Dati generali

Table I: General data. Columns include 1. Dati geografici, 2. Popolazione, 3. Popolazione agricola, 4. Aziende agricole, 5. Bestiame.

II. - Superficie per qualità di coltura

III. - Ripartizione superficie seminativi

IV. - Superficie e densità delle colture legnose (\*)

Table II: Surface by quality of cultivation. Columns: Qualità di coltura, Qualità di coltura con piante legnose, totale.

Table III: Distribution of sown surface. Columns: Coltivazioni, Superficie integrante, nel seminativi, nelle colt. legn. spec., totale.

Table IV: Surface and density of woody crops. Columns: Coltivazioni, Superficie integrante (pura, prevalente, mista, secondaria), Superficie ripetuta.

V. - Superficie e produzione delle singole coltivazioni - Densità delle coltivazioni legnose

Table V: Surface and production of individual crops. Columns: Qualità di coltura, Superficie, Produzione (quintali), Densità delle coltivazioni legnose.

VI. - Produzione dei cereali

VII. - Produzione dei foraggi

Table VI: Production of cereals. Columns: Coltivazioni, Superficie complessiva, Produzione (q.).

Table VII: Production of forage. Columns: Coltivazioni, Prod. tot., Produz. accessoria.

(\*) Vedi « Avvertenze alle tavole »: pag. 1.

85. - ROCCHETTA TANARO

ZONA AGRARIA VII

REGIONE AGRARIA DI COLLINA

DELLE COLLINE DELLE VALLI BELBO, TIGLIONE E DESTRA TANARO

Tav. III.

I. - Dati generali

Table I: General data including geographical coordinates, population (total and agricultural), agricultural holdings, and livestock statistics.

II. - Superficie per qualità di coltura

Table II: Surface area by quality of cultivation, categorized by agricultural and forest land.

III. - Ripartizione superficie seminativi

Table III: Distribution of sown surface area, including arable land and permanent crops.

IV. - Superficie e densità delle colture legnose (\*)

Table IV: Surface area and density of woody crops, including vineyards, olive groves, and orchards.

V. - Superficie e produzione delle singole coltivazioni - Densità delle coltivazioni legnose

Table V: Detailed data on surface area and production for individual crops, including cereals, legumes, and woody crops.

Footnote explaining symbols and units used in Table V, such as 'Id. ha.' and 'prod. di semenzine'.

VI. - Produzione dei cereali

Table VI: Production of cereals, showing yield per hectare and total production for various grain types.

VII. - Produzione dei foraggi

Table VII: Production of forage, detailing the yield of hay and other feed crops.

Footnote: (\*) Vedi « Avvertenze alle tavole »: pag. 1.

86. - SAN MARZANO MOASCA

REGIONE AGRARIA DI COLLINA

ZONA AGRARIA VII  
DELLE COLLINE DELLE VALLI BELBO,  
TIGLIONE E DESTRA TÀNARO

Tav. III.

I. - Dati generali

Table with 5 main columns: 1. Dati geografici, 2. Popolazione, 3. Popolazione agricola, 4. Aziende agricole, 5. Bestiame. Includes data on area, population, farms, and livestock.

II. - Superficie per qualità di coltura

Table showing agricultural surface by quality (Semplici, con piante legnose, totale) for various crop types like Seminativi, Prati permanenti, etc.

III. - Ripartizione superficie seminativi

Table showing the distribution of sown surface by crop type (Cultiv. avvicendate, Cultiv. permanenti, etc.) and land use (Tare).

IV. - Superficie e densità delle colture legnose (\*)

Table showing surface and density of woody crops, categorized by type (Viti, Olivi, Agrumi, etc.) and land use (Tare, Viva).

V. - Superficie e produzione delle singole coltivazioni - Densità delle coltivazioni legnose

Large table with multiple columns detailing surface area and production for various crops (Frumento, Riso, etc.) and woody crops (Viti, Olivi, etc.). Includes sub-sections for Seminativi and Coltivazioni legnose.

VI. - Produzione dei cereali

Table showing the production of cereals (Frumento, Riso) in quintals, broken down by crop type and land use.

VII. - Produzione dei foraggi

Table showing the production of forage (Prati avvicendati, etc.) in quintals, including accessory production.

(\*) Vedi « Avvertenze alle tavole » : pag. 1.

87. - VAGLIO SERRA

ZONA AGRARIA VII

REGIONE AGRARIA DI COLLINA

DELLE COLLINE DELLE VALLI BELBO, TIGLIONE E DESTRA TANARO

Tav. III.

1. - Dati generali

Table with 5 main columns: 1. Dati geografici, 2. Popolazione, 3. Popolazione agricola, 4. Aziende agricole, 5. Bestiame. Includes sub-tables for geographical data, population statistics, agricultural holdings, and livestock counts.

II. - Superficie per qualità di coltura

Table showing surface area by quality of cultivation, with columns for quality, simple quality, and total area.

III. - Ripartizione superficie seminativi

Table showing the distribution of surface area for semi-cultivated crops, categorized by type of cultivation and total area.

IV. - Superficie e densità delle colture legnose (\*)

Table showing surface area and density of woody crops, including sub-tables for integrated and repeated surface areas.

V. - Superficie e produzione delle singole coltivazioni - Densità delle coltivazioni legnose

Large table showing surface area and production of individual crops, including sub-tables for semi-cultivated crops and woody crops.

VI. - Produzione dei cereali

Table showing the production of cereals, with columns for cultivation types and production quantities.

VII. - Produzione dei foraggi

Table showing the production of forage, including sub-tables for main crops and accessory production.

(\*) Vedi « Avvertenze alle tavole »: pag. 1.

88. - VIGLIANO D'ASTI

ZONA AGRARIA VII

REGIONE AGRARIA DI COLLINA

DELLE COLLINE DELLE VALLI BELBO, TIGIONE E DESTRA TANARO

Tab. III.

I. - Dati generali

Table with 5 main columns: 1. Dati geografici, 2. Popolazione (Censim. 21-IV-1931-IX), 3. Popolazione agricola (\*), 4. Aziende agricole (\*), 5. Bestiame (\*). Includes data on territory, population, farms, and livestock.

II. - Superficie per qualità di coltura

III. - Ripartizione superficie seminativi

V. - Superficie e densità delle colture legnose (\*)

Table II: Superficie per qualità di coltura. Columns: Qualità di coltura, Qualità di coltura (semplici, con piante legnose), totale. Rows: 1. Seminativi, 2. Prati permanenti, etc.

Table III: Ripartizione superficie seminativi. Columns: Coltivazioni, Superficie integrante, nel seminativi, nelle colt. legn. spec., totale. Rows: 1. Cereali, 2. Coltiv. industriali, etc.

Table V: Superficie e densità delle colture legnose (\*). Columns: Coltivazioni, Superficie integrante (pura, prevalente, mista), Superficie ripetuta (secondaria, promiscua, piante nelle tare e sparse). Rows: 1. Viti, 2. Olivi, 3. Agrumi, etc.

V. - Superficie e produzione delle singole coltivazioni - Densità delle coltivazioni legnose

Large table V: Superficie e produzione delle singole coltivazioni. Columns: Qualità di coltura, Superficie (integrante, ripetuta), Produzione (media per ettaro, totale in base al rendim. unit.). Rows: 1. Frumento, 2. Segale, 3. Orzo, etc.

VI. - Produzione dei cereali

VII. - Produzione dei foraggi

Table VI: Produzione dei cereali. Columns: Coltivazioni, Superficie complessiva, Produzione (media per ettaro, totale in base al rendim. unit.). Rows: 1. Frumento, 2. Riso (risone), 3. Granoturco, etc.

Table VII: Produzione dei foraggi. Columns: Coltivazioni, Prod. Tot. (1928-'28, 1929), Prod. Accessoria, Prod. Tot. (1928-'28, 1929). Rows: 1. Prati avvicendati, 2. Id. anno d'imp., etc.

(\*) Vedi « Avvertenze alle tavole »: pag. 1.

89. - VINCHIO

ZONA AGRARIA VII
DELLE COLLINE DELLE VALLI BELBO,
TIGLIONE E DESTRA TANARO

REGIONE AGRARIA DI COLLINA

Tav. III.

I. - Dati generali

Table with 5 main columns: 1. Dati geografici, 2. Popolazione (Censim. 21-IV-1931-IX), 3. Popolazione agrigola (\*), 4. Aziende agricole (\*), 5. Bestiame (\*). Includes geographical data, population statistics, agricultural enterprises, and livestock counts.

II. - Superficie per qualità di coltura

III. - Ripartizione superficie seminativi

IV. Superficie e densità delle colture legnose (\*)

Table II: Surface by quality of cultivation. Columns: Qualità di coltura, Superficie (ettari) - sempl. con piante legnose, totale.

Table III: Distribution of sown surface. Columns: Coltivazioni, Superficie integrante, Superficie ripetuta intercalari, totale.

Table IV: Surface and density of woody crops. Columns: Coltivazioni, Superficie integrante (pura, mista), Superficie ripetuta (a coltura promiscua, piante nelle tare e sparse).

V. - Superficie e produzione delle singole coltivazioni - Densità delle coltivazioni legnose

Table V: Surface and production of individual crops - Density of woody crops. Large table with multiple columns for crop types, surface area, and production data.

VI. - Produzione dei cereali

VII. - Produzione dei foraggi

Table VI: Production of cereals. Columns: Coltivazioni, Superficie complessiva, Produzione (q.) - media per ettaro, totale in base al rend. unit.

Table VII: Production of forage. Columns: Coltivazioni, Prod. Tot., Produz. Accessoria, Prod. Tot.

(\*) Vedi « Avvertenze alle tavole »: pag. 1.

90. - CALLIANO

REGIONE AGRARIA DI COLLINA

ZONA AGRARIA VIII-bis

Tav. III.

I. - Dati generali

DELLE COLLINE DEL MEDIO MONFERRATO

Table I: General data including population (1. Dati geografici, 2. Popolazione, 3. Popolazione agricola), agricultural enterprises (4. Aziende agricole), and livestock (5. Bestiame).

II. - Superficie per qualità di coltura

III. - Ripartizione superficie coltivabili

IV. - Superficie e densità delle colture legnose (\*)

Table II: Surface by quality of cultivation (QUALITÀ DI COLTURA, SUPERFICIE).

Table III: Distribution of cultivable surface (COLTIVAZIONI, SUPERFICIE).

Table IV: Surface and density of woody crops (COLTIVAZIONI, SUPERFICIE INTEGRANTE, SUPERFICIE RIPETUTA).

V. - Superficie e produzione delle singole coltivazioni - Densità delle coltivazioni legnose

Table V: Surface and production of individual crops and density of woody crops (QUALITÀ DI COLTURA, SUPERFICIE, PRODUZIONE).

VI. - Produzione dei cereali

VII. - Produzione dei foraggi

Table VI: Production of cereals (COLTIVAZIONI, SUPERFICIE, PRODUZIONE).

Table VII: Production of forage (COLTIVAZIONI, PROD. TOT., PROD. ACCESSORIA).

(\*) Vedi « Avvertenze alle tavole »: pag. 1.

91. - CASORZO

REGIONE AGRARIA DI COLLINA

ZONA AGRARIA VIII-bis

Tav. III.

I. - Dati generali.

DELLE COLLINE DEL MEDIO MONFERRATO

Table I: General data. Columns include 1. Dati geografici, 2. Popolazione, 3. Popolazione agricola, 4. Aziende agricole, 5. Bestiame.

II. - Superficie per qualità di coltura

III. - Ripartizione superficie seminativi

IV. - Superficie e densità delle colture legnose (\*)

Table II: Surface by quality of cultivation. Columns: Qualità di coltura, Qualità di coltura (semplici, con piante legnose), totale.

Table III: Distribution of sown surface. Columns: Coltivazioni, Superficie integrante, nel seminativi, nelle colt. legn. spec., totale.

Table IV: Surface and density of woody crops. Columns: Coltivazioni, Superficie integrante (pura, prevalente, totale, secondaria), Superficie ripetuta (promiscua, piante ad e tare e sparse).

V. - Superficie e produzione delle singole coltivazioni - Densità delle coltivazioni legnose

Table V: Surface and production of individual crops. Columns: Qualità di coltura, Superficie (integrante, ripetuta), Produzione (media per ettaro, totale in base al rendim. unit.), N. elenco coltivaz., Densità delle coltivazioni legnose.

VI. - Produzione dei cereali

VII. - Produzione dei foraggi

Table VI: Production of cereals. Columns: Coltivazioni, Superficie complessiva, Produzione (media per ettaro, totale in base al rendim. unit.).

Table VII: Production of forage. Columns: Coltivazioni, Prod. Tot., Produz. Accessoria, Prod. Tot.

(\*) Vedi « Avvertenze alle tavole »: pag. 1.



92. - CASTAGNOLE MONFERRATO

REGIONE AGRARIA DI COLLINA

ZONA AGRARIA VIII-b is

Tav. III.

I. - Dati generali

DELLE COLLINE DEL MEDIO MONFERRATO

Table I: General data including geographical coordinates, population, agricultural population, agricultural enterprises, and livestock statistics.

II. - Superficie per qualità di coltura

III. - Ripartizione superficie seminativi

IV. - Superficie e densità delle colture legnose (\*)

Table II: Surface area by quality of cultivation, showing categories like seminative, permanent, and forested areas.

Table III: Distribution of sown surface, detailing various agricultural crops and their respective areas.

Table IV: Surface area and density of woody crops, including vineyards, olive groves, and other fruit trees.

V. - Superficie e produzione delle singole coltivazioni - Densità delle coltivazioni legnose

Table V: Detailed production and density data for individual crops, including cereals, legumes, and woody crops.

VI. - Produzione dei cereali

VII. - Produzione dei foraggi

Table VI: Production of cereals, showing yields for wheat, rice, and other grains.

Table VII: Production of forage, detailing yields for various types of feed crops.

(\*) Vedi « Avvertenze alle tavole »: pag. 1.

93. - CUNICO

REGIONE AGRARIA DI COLLINA

ZONA AGRARIA VIII-bis

Tav. III

I. - Dati generali

DELLE COLLINE DEL MEDIO MONFERRATO

Table I: General data. Columns include: 1. Dati geografici (Geographical data), 2. Popolazione (Population), 3. Popolazione agricola (Agricultural population), 4. Aziende agricole (Agricultural enterprises), 5. Bestiame (Livestock).

II. - Superficie per qualità di coltura

III. - Ripartizione superficie seminativi

IV. - Superficie e densità delle colture legnose (\*)

Table II: Surface by quality of cultivation. Columns: Qualità di coltura (Quality of cultivation), Superficie (ettari) (Surface in hectares), split into sempl. (simple) and con piante legnose (with leguminous plants).

Table III: Distribution of sown surface. Columns: Coltivazioni (Cultivations), Superficie (ettari) (Surface in hectares), split into nel seminativi (in sown) and nelle colt. legn. spec. (in leguminous crops).

Table IV: Surface and density of woody crops. Columns: Coltivazioni (Cultivations), Superficie integrante (Integrating surface), Superficie ripetuta (Repeating surface).

V. - Superficie e produzione delle singole coltivazioni - Densità delle coltivazioni legnose

Table V: Surface and production of individual cultivations - Density of woody cultivations. Large table with multiple columns for cultivation types, surface, and production.

VI. - Produzione dei cereali

VII. - Produzione dei foraggi

Table VI: Production of cereals. Columns: Coltivazioni (Cultivations), Produzione (q.) (Production in quintals), split into media per ettaro (average per hectare) and totale in base al rend. unit. (total based on unit yield).

Table VII: Production of forage. Columns: Coltivazioni (Cultivations), Produzione (q.) (Production in quintals), split into media per ettaro (average per hectare) and totale in base al rend. unit. (total based on unit yield).

(\*) Vedi « Avvertenze alle tavole »: pag. 1.

94 - GRANA

REGIONE AGRARIA DI COLLINA

ZONA AGRARIA VIII-bis

Tav. III.

I. - Dati generali

DELLE COLLINE DEL MEDIO MONFERRATO

Table I: General data. Columns include: 1. Dati geografici (Geographical data), 2. Popolazione (Population), 3. Popolazione agricola (Agricultural population), 4. Aziende agricole (Agricultural enterprises), 5. Bestiame (Livestock).

II. - Superficie per qualità di coltura

III. - Ripartizione superficie seminativi

IV. - Superficie e densità delle colture legnose (\*)

Table II: Surface by quality of cultivation. Columns: Qualità di coltura, Superficie (ettari) - Qualità di coltura (semplici, piante legnose), Totale.

Table III: Distribution of sown surface. Columns: Coltivazioni, Superficie (ettari) - Ripetuta, Intercalari, Totale.

Table IV: Surface and density of woody crops. Columns: Coltivazioni, Superficie (ettari) - Pura, Prevalente, Totale, Ripetuta, Densità.

V. - Superficie e produzione delle singole coltivazioni - Densità delle coltivazioni legnose

Table V: Surface and production of individual crops - Density of woody crops. Columns: Qualità di coltura, Superficie (ettari), Produzione (quintali), Densità.

VI. - Produzione dei cereali

VII. - Produzione dei foraggi

Table VI: Production of cereals. Columns: Coltivazioni, Superficie (ettari), Produzione (q.) - Media per ettaro, Totale in base al rend. unit.

Table VII: Production of forage. Columns: Coltivazioni, Prod. Tot., Produz. Accessoria, Prod. Tot.

(\*) Vedi « Avvertenze alle tavole »: pag. 1.

95. - GRAZZANO MONFERRATO

REGIONE AGRARIA DI COLLINA

ZONA AGRARIA VIII-bis

Tav. III.

I. - Dati generali

DELLE COLLINE DEL MEDIO MONFERRATO

Table I: General data including geographical data, population, agricultural population, farms, and livestock.

II. - Superficie per qualità di coltura

Table II: Surface area by quality of cultivation, categorized by crop type and quality.

III. - Ripartizione superficie seminativi

Table III: Distribution of sown surface area by crop type and quality.

IV. - Superficie e densità delle colture legnose (\*)

Table IV: Surface area and density of woody crops, including vineyards and orchards.

V. - Superficie e produzioni delle singole coltivazioni - Densità delle coltivazioni legnose

Table V: Detailed data on surface area and production of individual crops, including cereals and woody crops.

VI. - Produzione dei cereali

Table VI: Production of cereals, including wheat, rice, and other grains.

VII. - Produzione dei foraggi

Table VII: Production of forage, including hay and other feed crops.

(\*) Vedi « Avvertenze alle tavole »: pag. 1.

96. - MONCALVO

REGIONE AGRARIA DI COLLINA

ZONA AGRARIA VIII-bis

Tav. III.

I. - Dati generali

DELLA COLLINA DEL MEDIO MONFERRATO

Table I: General data including geographical coordinates, population (total and agricultural), and agricultural holdings (number, area, and system).

II. - Superficie per qualità di coltura

III. - Ripartizione superficie seminativi

IV. - Superficie e densità delle colture legnose (\*)

Table II: Surface area by quality of cultivation, categorized by quality and total area.

Table III: Distribution of sown surface, showing areas for various crops and permanent crops.

Table IV: Surface area and density of woody crops, including vineyards, olive groves, and orchards.

V. - Superficie e produzione delle singole coltivazioni - Densità delle coltivazioni legnose

Table V: Detailed data on surface area and production of individual crops, including cereals, legumes, and woody crops.

VI. - Produzione dei cereali

VII. - Produzione dei foraggi

Table VI: Production of cereals, showing yield per hectare and total production for various crops.

Table VII: Production of forage, showing yield per hectare and total production for various types of forage.

(\*) Vedi « Avvertenze alle tavole »: pag. 1.

97. - MONTEMAGNO

REGIONE AGRARIA DI COLLINA

ZONA AGRARIA VIII-bis

Tav. III.

I. - Dati generali

DELLE COLLINE DEL MEDIO MONFERRATO

Table I: General Data. Divided into 5 sections: 1. Geographical data, 2. Population (Censim. 21-IV-1931-IX), 3. Agricultural population (Censim. 21-IV-1931-IX), 4. Agricultural enterprises (Censim. agr. 19-III-1930-VIII), 5. Livestock (Censim. agr. 19-III-1930-VIII).

II. - Superficie per qualità di coltura

III. - Ripartizione superficie seminativi

IV. - Superficie e densità delle colture legnose (\*)

Table II: Surface area by quality of cultivation. Columns: Quality of cultivation, Quality of cultivation (simple, with legumes, total), Total.

Table III: Distribution of sowing surface. Columns: Cultivations, Surface (integrating, repeated, total).

Table IV: Surface and density of woody crops. Columns: Cultivations, Surface (integrating, repeated, total), Density (number of plants per hectare).

V. - Superficie e produzione delle singole coltivazioni - Densità delle coltivazioni legnose

Table V: Surface and production of single cultivations. Columns: Quality of cultivation, Surface (integrating, repeated), Production (average, total), Density.

(\*) Nel vigneto. (1) 46% trifoglio prat., 40% erba medica, 14% lupinella; con produz. di semenzie q. 62 nel sessennio e q. 64 nel 1929. (2) Veccia ed avena. (3) Sparsa. (4) Salici; nelle tare. (5) Viminii. (7) Altri prodotti da colture legnose, rispettiv. nel sessennio 1923-'28 e nell'anno 1929; legna da ardere, q. 12,281 e q. 12,281.

VI. - Produzione dei cereali

VII. - Produzione dei foraggi

Table VI: Production of cereals. Columns: Cultivations, Production (average, total).

Table VII: Production of forages. Columns: Cultivations, Production (total, average), Accessory production.

(\*) Vedi « Avvertenze alle tavole »: pag. 1.

98. - PENANGO

REGIONE AGRARIA DI COLLINA

ZONA AGRARIA VIII-bis

DELLE COLLINE DEL MEDIO MONFERRATO

Tav. III.

I. - Dati generali

Table I: General data including geographical data, population, agricultural population, farms, and livestock.

II. - Superficie per qualità di coltura

III. - Ripartizione superficie seminativi

IV. - Superficie e densità delle colture legnose (\*)

Table II: Surface area by quality of cultivation.

Table III: Distribution of sown surface.

Table IV: Surface and density of woody crops.

V. - Superficie e produzione delle singole coltivazioni - Densità delle coltivazioni legnose

Table V: Surface and production of individual crops - Density of woody crops.

VI. - Produzione dei cereali

VII. - Produzione dei foraggi

Table VI: Production of cereals.

Table VII: Production of forage.

(\*) Vedi « Avvertenze alle tavole »: pag. 1.

99. - SCANDELUZZA

REGIONE AGRARIA DI COLLINA

ZONA AGRARIA VIII-bis

Tav. III.

I. - Dati generali

DELLE COLLINE DEL MEDIO MONFERRATO

Table I: General data. Columns include: 1. Dati geografici (Geographical data), 2. Popolazione (Population), 3. Popolazione agricola (Agricultural population), 4. Aziende agricole (Agricultural enterprises), 5. Bestiame (Livestock).

II. - Superficie per qualità di coltura

III. - Ripartizione superficie seminativi

IV. - Superficie e densità delle colture legnose (\*)

Table II: Surface by quality of cultivation. Columns: Qualità di coltura (Quality of cultivation), Qualità di coltura (Quality of cultivation), Superficie (Surface).

Table III: Distribution of sown surface. Columns: Coltivazioni (Cultivations), Superficie (Surface), Ripetuta (Repetitive).

Table IV: Surface and density of woody crops. Columns: Coltivazioni (Cultivations), Superficie (Surface), Densità (Density).

V. - Superficie e produzione delle singole coltivazioni - Densità delle coltivazioni legnose

Table V: Surface and production of individual cultivations - Density of woody cultivations. Large table with multiple columns for quality, surface, and production.

VI. - Produzione dei cereali

VII. - Produzione dei foraggi

Table VI: Production of cereals. Columns: Coltivazioni (Cultivations), Produzione (Production).

Table VII: Production of forage. Columns: Coltivazioni (Cultivations), Produzione (Production).

(\*) Vedi « Avvertenze alle tavole »: pag. 1.



100. - TONCO

ZONA AGRARIA VIII-bis

REGIONE AGRARIA DI COLLINA

DELLE COLLINE DEL MEDIO MONFERRATO

Tav. III.

I. - Dati generali

Table I: General data. Columns include: 1. Dati geografici, 2. Popolazione, 3. Popolazione agricola, 4. Aziende agricole, 5. Bestiame.

II. - Superficie per qualità di coltura

Table II: Surface by quality of cultivation. Columns: Qualità di coltura, Qualità di coltura (semplici, con piante legnose), Superficie (ettari).

III. - Ripartizione superficie seminativi

Table III: Distribution of sown surface. Columns: Coltivazioni, Superficie integrante, Superficie ripetuta.

IV. - Superficie e densità delle colture legnose (\*)

Table IV: Surface and density of leguminous crops. Columns: Coltivazioni, Superficie integrante, Superficie ripetuta.

V. - Superficie e produzione delle singole coltivazioni - Densità delle coltivazioni legnose

Table V: Surface and production of individual crops. Columns: Qualità di coltura, Superficie, Produzione (quintali), Densità.

VI. - Produzione dei cereali

Table VI: Production of cereals. Columns: Coltivazioni, Superficie complessiva, Produzione (q.).

VII. - Produzione dei foraggi

Table VII: Production of forage. Columns: Coltivazioni, Prod. Tot., Produzione accessoria.

(\*) Vedi - Appendice alle tabelle - pag. 1

101. - VIARIGI

REGIONE AGRARIA DI COLLINA

ZONA AGRARIA VIII-bis

Tab. III.

I. - Dati generali

DELLE COLLINE DEL MEDIO MONFERRATO

Table I: General Data. Columns include: 1. Dati geografici (Geographical data), 2. Popolazione (Censim. 21-IV-1981-IX) (Population), 3. Popolazione agricola (\*) (Censim. 21-IV-1981-IX) (Agricultural population), 4. Aziende agricole (\*) (Censim. agr. 19-III-1930-VIII) (Agricultural enterprises), 5. Bestiame (\*) (Censim. agr. 19-III-1930-VIII) (Livestock).

II. - Superficie per qualità di coltura

III. - Ripartizione superficie seminativi

IV. - Superficie e densità delle colture legnose (\*)

Tables II, III, and IV. Table II: Surface by quality of cultivation. Table III: Distribution of sown surface. Table IV: Surface and density of woody crops.

V. - Superficie e produzione delle singole coltivazioni - Densità delle coltivazioni legnose

Table V: Surface and production of individual cultivations - Density of woody cultivations. Large table with multiple columns for quality of cultivation, surface, and production.

VI. - Produzione dei cereali

VII. - Produzione dei foraggi

Tables VI and VII. Table VI: Production of cereals. Table VII: Production of forage.

(\*) Vedi « Avvertenze alle tavole »: pag. 1.

103. - CASTELLO DI ANNONE

ZONA AGRARIA XII-bis

REGIONE AGRARIA DI PIANURA

DEL PIANO-COLLE DEL MEDIO TÀNARO

Tav. III.

I. - Dati generali

Table I: General data including geographical coordinates, population (total and agricultural), agricultural holdings, and livestock statistics.

II. - Superficie per qualità di coltura

III. - Ripartizione superficie seminativi

IV. - Superficie e densità delle colture legnose (\*)

Table II: Surface area by quality of cultivation, categorized by type of land use and total area.

Table III: Distribution of sown surface, showing the breakdown of agricultural land into various crop types.

Table IV: Surface area and density of woody crops, detailing the area and plant density for various types of woodlands.

V. - Superficie e produzione delle singole coltivazioni - Densità delle coltivazioni legnose

Table V: Detailed data on the surface area and production of individual crops, including density of woody crops. It lists various crop types and their respective yields and densities.

VI. - Produzione dei cereali

VII. - Produzione dei foraggi

Table VI: Production of cereals, showing the yield and total production for different types of grain crops.

Table VII: Production of forage, detailing the production of various types of feed crops and their accessorial products.

(\*) Vedi « Avvertenze alle tavole »: pag. 1.

104. - CERRO TÀNARO

REGIONE AGRARIA DI PIANURA

ZONA AGRARIA XII-bis

Tav. III.

L - Dati generali

DEL PIANO COLLE DEL MEDIO TÀNARO

Table with 5 main columns: 1. Dati geografici, 2. Popolazione, 3. Popolazione agricola, 4. Aziende agricole, 5. Bestiame. Includes geographical data, population statistics, agricultural holdings, and livestock counts.

II. - Superficie per qualità di coltura

Table showing surface area by quality of cultivation, categorized by quality (1-8) and total area.

III. - Ripartizione superficie seminativi

Table showing the distribution of sown surface area, including permanent and temporary crops.

IV. - Superficie e densità delle colture legnose (\*)

Table showing surface area and density of woody crops, including vineyards, olive groves, and orchards.

V. - Superficie e produzione delle singole coltivazioni - Densità delle coltivazioni legnose

Large table showing surface area and production for individual crops, including cereals, legumes, and woody crops.

(\*) Nel vigneto. - (\*) Id. ha 2; consoc. al granturco maggenno per ha. 9. - (\*) Ortaggi da foglie; nel vigneto. - (\*) 58% erba medica, 42% trifoglio prat.; con prod. di semenzine q. 31 nel sessennio e q. 33 nel 1929. - (\*) Preval. vecchia ed avena. - (\*) V. Ha. 4 erbai annuali nelle colt. legn. specializ. - (\*) Irrigui. - (\*) Altri prodotti da colture legnose, rispettiv. nel sessennio 1923-28 e nell'anno 1929: legna da ardere, q. 1.327 e q. 1.327.

VI. - Produzione dei cereali

Table showing the production of cereals, including wheat, rice, and other grains.

VII. - Produzione dei foraggi

Table showing the production of forage crops, including hay and silage.

(\*) Vedi « Avvertenze alle tavole »: pag. 1.

105. - REFRANCORE

REGIONE AGRARIA DI PIANURA

ZONA AGRARIA XII-bis

Tav. III.

I. - Dati generali

DEL PIANO-COLLE DEL MEDIO TÀNARO

Table I: Dati generali. Includes geographical data, population (total and agricultural), and agricultural holdings (area, number of farms, etc.).

II. - Superficie per qualità di coltura

III. - Ripartizione superficie seminativi

IV. - Superficie e densità delle colture legnose (\*)

Table II: Surface by quality of cultivation. Lists crop types (seminativi, permanenti, etc.) and their respective surface areas.

Table III: Distribution of sown surface. Details the surface area for various crops like cereals, industrial crops, and legumes.

Table IV: Surface and density of woody crops. Shows the area and density for vineyards, olive groves, and other woody plants.

V. - Superficie e produzione delle singole coltivazioni - Densità delle coltivazioni legnose

Table V: Surface and production of individual crops and woody crop densities. Comprehensive table listing crop types, surface area, and production data.

VI. - Produzione dei cereali

VII. - Produzione dei foraggi

Table VI: Production of cereals. Details production (quantity and yield) for wheat, rice, and other cereals.

Table VII: Production of forage. Details production of various types of forage crops.

(\*) Vedi « Avvertenze alle tavole » : pag. 1.



**CATASTO AGRARIO DELLA PROVINCIA DI ASTI**  
(FASCICOLO SPECIALE)

**ERRATA - CORRIGE**

Pagina	Quadro	Riga	Colonna	Errata	Corrige
VII	paragr. III	2		n. 297	n. 296
	Prospetto N. 3	da 1001 a 2000	6	28.438	28.439
	Prospetto N. 3	Regione di collina - Totale	6	24,4	42,4
VIII	Prospetto N. 4	Cifre assolute - Totale	4-10	951-43.931	915-43.193
	Prospetto N. 5	Caprin <sup>1</sup>	7	- 191,1	+ 191,1
3	Zona agraria II	Totale	26	100,0	100,0
	Zona agraria III	28	9	06	306
	Zona agraria III	39	1	0	39
	Zona agraria IV-bis	47	1	48	47
5	Zona agraria II	7	16	32,	32,4
6	Zona agraria VIII-bis	94	26	,1	3,1
7	I-3	Coloni	Fam. Comp.	2.455-11.817	2.457-11.833
	I-3	Totale	Fam. Comp.	39.450-175.050	39.452-175.066
	IV	Tare	2	618	668
	V	15. Tabacco	2	Tabacco	Tabacco (*)
	V	16. Altre coltivaz. ind.	2	Altre coltivaz. industriali (*)	Altre coltivazioni industriali
	V	20. Ceci	5	8,0	8,5
8	I-3	Coloni	Fam. Comp.	2.439-11.738	2.441-11.754
	I-3	Totale	Fam. Comp.	38.439-170.898	38.441-170.914
	V	b) n. medio piante per ha.	11	9	(19)
	V	34. Pomodori (1°)	3	102,7	102,0
	V	Totale	4	2,22	22,2
9	VI	nota (*)	—	sessennio 1928-'28 e q. 909	sessennio e q. 909
10	V-note	27. Legumi freschi	2	Legumi freschi da sgusciare (*)	Legumi freschi da sgusciare
11	V	Coloni	Fam. Comp.	465-2.352	467-2368
12	I-3	Totale	Fam. Comp.	3.708-18.290	3.710-18.306
	V	Dal n. 1 al n. 44 e nel totale, eliminare la virgola e lo zero in tutte le cifre delle colonne 3 e 4.			
13	VI	48	9	10.093	10.092
14	V	17. Patate	7	106,9	106,0
	V	72. Vival (*)	5-12	5-294,0	(*) 5-244,0
16	I-5	Manzette, manze e giovenche	—	53	50
19	I-2	Per km. <sup>2</sup> di superf. { agr. e forest.	—	195	125
	VI	4. Cereali minori: Totale	2	2	52
21	I-2	Presente: In complesso	—	503	703
23	V	55. Gelsi	12	1.866	1.806
24	V	50. Olivi - a)	5	31	—
29	V	96. Fichi	12	20	—
30	I-3	Altri addetti	Famiglie	9	3
33	V	49. Viti - a)	3	05	405
35	V	31. Cavoli	2	Cavoli (*)	Cavoli
	V	36. Altri ortaggi	2	Altri ortaggi (*)	Altri ortaggi
37	V	44. Erbai	2	Erbai annuali; intercalari (*)	(*) Erbai: annuali; intercalari
38	V	64. Noci - b)	8	—	—
42	V	44. Erbai	2	Intercalari (*)	intercalari
42	V	45. Prati	5	52,2	55,2
43	V	42. Prati	5-6	48,0-48,6	48,6-48,0
44	VII	B) paglia dei cereali (1°)	6	458	485
48	VII	agraria e forestale	3	16,0	16,6
50	I-5	Bovini: sotto l'anno N.	—	0 6	206
	V	64. Noci a)	8	632	362
	V	Coltivazioni legnose: Totale - 73. Boschi:	11-12	--- (7)-(7)	(*)-(*) ---
53	I-2	Per km. <sup>2</sup> di superf. territoriale	—	18	187
	V	62. Ciliegi - a)	6	1.331	1.381
	V-note	nota (*)	—	5 %	5,0 %
54	I-2	Residente: per km. <sup>2</sup> di superf. { territoriale	—	188-188	168-188
	I-2	Presente: per km. <sup>2</sup> di superf. { agr. e forest. territoriale	—	31	131
59	I-3	Coloni	Fam. Comp.	60-316	62-332
60	I-3	Totale	Fam. Comp.	246-1.248	248-1.264
	II	1. Seminativi	2	25	525
62	V	64. Noci b)	8	0,4	0,3
66	I-4	Colonia	Superf. ha.	141	146
	V	42. Prati avvicendati	2	Prati avvicendati	Prati avvicendati (*)
70	IV	4. Gelsi	10	(*) 32	(*) 32
	IV	5. Fruttiferi	11-12	(*) 32-(*) 1	(*) 405-(*) 1
75	I-3	Giornalieri	Famiglie	—	1
84	V	44. Erbai	2	Erbai: annuali (*)	Erbai: annuali
86	V	3. Segale	7	1,1	14,1
	V	49. Viti b)	4	4,98	4,098
87	V	49. Viti	12	(*) 17,20	(*) 17,280
91	II	Superficie agraria e forestale	1	1.955	1.955
	V	17. Patate	7	54,8	59,8
92	IV	5. Fruttiferi	12	(*) 0,8	(*) 0,3
94	IV	5. Fruttiferi	8	(*) 2	(*) 2
97	V-note	nota (*)	—	83 % trifoglio prat.,	38 % trifoglio prat.,
98	V	73. Boschi	5	366	336
99	V	20. Ceci	6	7,1	7,6
	V	Prati, prati-pasc.: Tare	3	2	—
	V-note	nota (*)	—	49 % trifoglio prat.,	39 % trifoglio prat.,
100	IV	5. Fruttiferi	8	(*) 0,0	(*) 0,3
107	I-2	Delle case sparse	—	4 1	431
108	III	3-4	2	7-44	4-47
	V	26. Altre leguminose da granella	da 5 a 10	portare in corrisp. della riga 25	Fagiuoli
109	V	19. Fagiuoli	2	Fagiuoli (1°)	—
110	V	2-3. Frumento duro-segale	10	48-84	—
	V	18. Fave da seme	9	44	40
	V	49. Viti	12	16.053	16,058
111	I-4	2. da 0,51 - 1	Superf. ha.	66	56
	IV-note	Forma allev.	—	Forma allev. prelev.	(1°) Forma allev. prev.
115	IV-note	(*) Id.; p. vento	—	(*) Id.; p. vento	(*) Id., p. vento, — (*) Canneti
117	V	18. Fave da seme	2	Fave da seme (1°)	Fave da seme
	V	20. Ceci (1°)	4	25	29
118	II	Superficie territoriale	4	475	470
	VII	agraria e forestale	2	22,0	22,2