

ISTITUTO CENTRALE DI STATISTICA DEL REGNO D'ITALIA

---

# CATASTO AGRARIO

1929 - VIII



COMPARTIMENTO DEL PIEMONTE  
PROVINCIA DI TORINO

FASCICOLO 5



ROMA  
ISTITUTO POLIGRAFICO DELLO STATO  
LIBRERIA  
1935 - ANNO XIII

# PUBBLICAZIONI DEL CATASTO AGRARIO E DEL CATASTO FORESTALE DEL REGNO D'ITALIA

## CATASTO AGRARIO 1910

### FASCICOLI COMPARTIMENTALI PUBBLICATI (1):

Vol. II - <i>Compartimento della Lombardia</i>	— Introduzione (1914) ..... L. 10 —
Vol. II - <i>Compartimento della Lombardia</i>	— Fascicolo unico (1913) ..... » 10 —
Vol. III - <i>Compartimento del Veneto</i>	— Fascicolo unico con carte topografiche (1915) » 6 —
Vol. VI - <i>Compartimento delle Marche, dell'Umbria e del Lazio</i>	— Introduzione (1914) ..... » 6 —
Vol. VI - <i>Compartimento delle Marche</i>	— Fascicolo 1° (1912) ..... » 6 —
Vol. VI - <i>Compartimento dell'Umbria</i>	— Fascicolo 2° (1911) ..... » 6 —
Vol. VI - <i>Compartimento del Lazio</i>	— Fascicolo 3° (1914) ..... » 6 —

(1) Per i Compartimenti non elencati non venne dato corso alla pubblicazione.

## CATASTO AGRARIO 1929-VIII

### NORME ED ISTRUZIONI:

Aggiornamento del Catasto agrario - <i>Formazione del Catasto forestale</i> — Un vol. di pagg. 129 .....	L. 15 —
Catasto agrario - <i>Istruzioni aggiuntive per il suo aggiornamento</i> (Circolare n. 65 del 5 maggio 1930-VIII) — di pagg. 27 .....	» 3 —
Catasto agrario - <i>Esempio di aggiornamento</i> — Un vol. di pagg. 116 .....	» 8 —
Catasto agrario - <i>Istruzioni aggiuntive per la sua formazione « ex novo »</i> (Circolare n. 66 del 5 maggio 1930-VIII) — di pagg. 24 .....	» 3 —
Catasto agrario - <i>Esempio di rilevamento « ex novo »</i> — Un vol. di pagg. 166 .....	» 10 —

### FASCICOLI PROVINCIALI PUBBLICATI:

Provincia di Ancona	— Fasc. 52 - pagg. XVI-79	(1934-XII) .....	L. 15 —
Provincia di Arezzo	— Fasc. 43 - pagg. XV-64	(1933-XI) .....	» 15 —
Provincia di Ascoli Piceno	— Fasc. 53 - pagg. XV-104	(1934-XII) .....	» 15 —
Provincia di Bari	— Fasc. 71 - pagg. XII-90	(1933-XI) .....	» 15 —
Provincia di Bolzano	— Fasc. 20 - pagg. XV-134	(1934-XII) .....	» 15 —
Provincia di Brindisi	— Fasc. 72 - pagg. XI-48	(1933-XII) .....	» 15 —
Provincia di Cagliari	— Fasc. 90 - pagg. XVI-172	(1934-XII) .....	» 15 —
Provincia di Cremona	— Fasc. 14 - pagg. XI-141	(1934-XII) .....	» 15 —
Provincia di Enna	— Fasc. 84 - pagg. XII-34	(1934-XII) .....	» 15 —
Provincia di Ferrara	— Fasc. 36 - pagg. XI-44	(1934-XII) .....	» 15 —
Provincia di Firenze	— Fasc. 44 - pagg. XV-84	(1934-XIII) .....	» 15 —
Provincia di Fiume	— Fasc. 30 - pagg. XI-28	(1933-XI) .....	» 15 —
Provincia de La Spezia	— Fasc. 9 - pagg. XI-55	(1934-XII) .....	» 15 —
Provincia di Lecce	— Fasc. 74 - pagg. XV-127	(1934-XII) .....	» 15 —
Provincia di Littoria	— Fasc. spec. - pagg. XXI-70	.....	» 15 —
Provincia di Livorno	— Fasc. 46 - pagg. XVI-41	(1933-XII) .....	» 15 —
Provincia di Lucca	— Fasc. 47 - pagg. XVI-62	(1933-XI) .....	» 15 —
Provincia di Massa e Carrara	— Fasc. 48 - pagg. XI-33	(1934-XII) .....	» 15 —
Provincia di Matera	— Fasc. 76 - pagg. XII-64	(1933-XI) .....	» 15 —
Provincia di Milano	— Fasc. 16 - pagg. XIX-283	(1933-XI) .....	» 15 —
Provincia di Modena	— Fasc. 38 - pagg. XVI-80	(1934-XII) .....	» 15 —
Provincia di Padova	— Fasc. 23 - pagg. XVI-136	(1933-XI) .....	» 15 —
Provincia di Piacenza	— Fasc. 40 - pagg. XV-93	(1933-XI) .....	» 15 —
Provincia di Pistoia	— Fasc. 50 - pagg. XI-41	(1933-XI) .....	» 15 —
Provincia di Potenza	— Fasc. 77 - pagg. XVI-131	(1934-XII) .....	» 15 —
Provincia di Ragusa	— Fasc. 87 - pagg. XV-29	(1934-XII) .....	» 15 —
Provincia di Ravenna	— Fasc. 41 - pagg. XII-41	(1934-XII) .....	» 15 —
Provincia di Rovigo	— Fasc. 24 - pagg. XVI-68	(1932-XI) .....	» 15 —
Provincia di Taranto	— Fasc. 75 - pagg. XII-51	(1934-XII) .....	» 15 —
Provincia di Terni	— Fasc. 57 - pagg. XV-63	(1934-XII) .....	» 15 —
Provincia di Torino	— Fasc. 5 - pagg. XIX-230	(1935-XIII) .....	» 15 —
Provincia di Trento	— Fasc. 21 - pagg. XVI-155	(1934-XII) .....	» 15 —
Provincia di Treviso	— Fasc. 25 - pagg. XV-120	(1934-XII) .....	» 15 —
Provincia di Vicenza	— Fasc. 29 - pagg. XVI-162	(1934-XIII) .....	» 15 —

Commento ai primi risultati del nuovo Catasto agrario — Un fascicolo di pagg. 14 .....	L. 2 —
--	--------

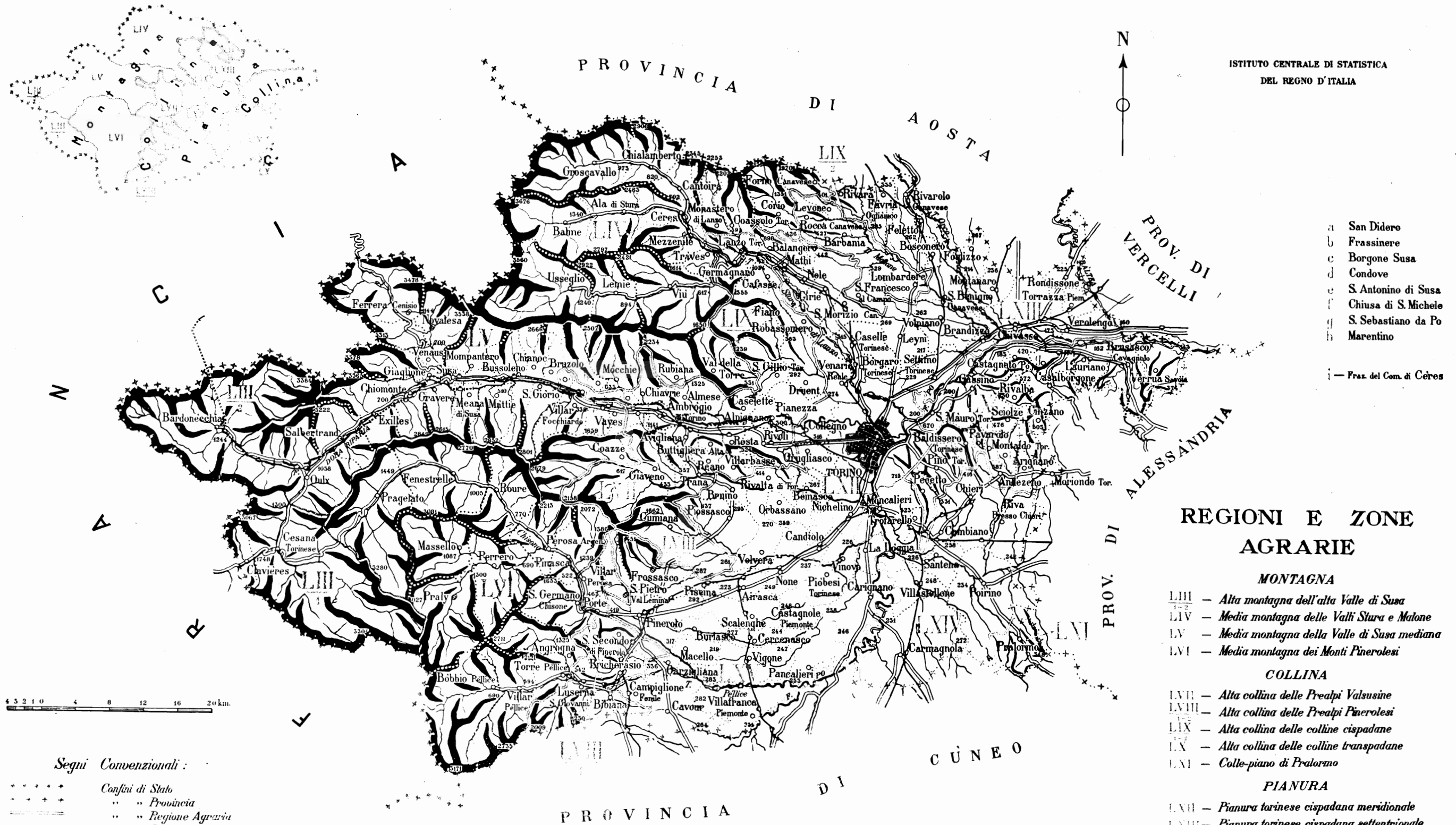
## CATASTO FORESTALE

### FASCICOLI PROVINCIALI PUBBLICATI:

Provincia di Littoria	— Fasc. spec. - pagg. XIX-63	(1935-XIII) .....	L. 20 —
Provincia di Treviso	— Fasc. 25 - pagg. XI-119	(1933-XI) .....	» 20 —
Provincia di Vicenza	— Fasc. 29 - pagg. XX-162	(1933-XI) .....	» 20 —

333-335094509/19  
 ISTAT - Biblioteca  
 Inventario S.B.N. ....  
 Data .....

# PROVINCIA DI TORINO



ISTITUTO CENTRALE DI STATISTICA  
DEL REGNO D'ITALIA

- a San Didero
- b Frassinere
- c Borgone Susa
- d Condove
- e S. Antonino di Susa
- f Chiesa di S. Michele
- g S. Sebastiano da Po
- h Marentino
- i — Fraz. del Com. di Ceres

## REGIONI E ZONE AGRARIE

### MONTAGNA

- LIII — Alta montagna dell'alta Valle di Susa
- LIV — Media montagna delle Valli Stura e Matone
- LV — Media montagna della Valle di Susa mediana
- LVI — Media montagna dei Monti Pinerolesi

### COLLINA

- LVII — Alta collina delle Prealpi Valsusine
- LVIII — Alta collina delle Prealpi Pinerolesi
- LIX — Alta collina delle colline cispadane
- LX — Alta collina delle colline transpadane
- LXI — Colle-piano di Pralormo

### PIANURA

- LXII — Pianura torinese cispadana meridionale
- LXIII — Pianura torinese cispadana settentrionale
- LXIV — Pianura torinese transpadana
- LXV — Pianura pinerolese

### Segni Convenzionali :

- \*\*\*\*\* Confini di Stato
- \*\*\*\* " " Provincia
- " " Regione Agraria
- " " Zona Agraria
- " " Comune

# INDICE

ELENCO ALFABETICO DEI COMUNI . . . . .	Pag.	v
CENNI ILLUSTRATIVI SUI RISULTATI DEL CATASTO AGRARIO DELLA PROVINCIA DI TORINO . . . . .	»	vii
I. <i>Le rilevazioni.</i> — 1. Criteri di rilevazione — 2. Qualificazioni, classificazioni, produzioni — 3. Avvicendamenti.		
II. <i>Il territorio e la sua ripartizione.</i> — 4. Confini, regioni e zone agrarie — 5. Il terreno.		
III. <i>Popolazione — Aziende agricole — Bestiame.</i> — 6. Popolazione — 7. Popolazione agricola — 8. Aziende agricole — 9. Bestiame.		
IV. <i>Superfici.</i> — 10. Provincia — 11. Regione agraria di montagna — 12. Regione agraria di collina — 13. Regione agraria di pianura — 14. Confronti con il Catasto precedente.		
V. <i>Produzioni unitarie.</i> — 15. I dati del Catasto 1929 — 16. Confronti con il Catasto precedente — 17. Numero delle piante legnose.		
18. Conclusioni.		

## TAVOLE

AVVERTENZE ALLE TAVOLE . . . . .	Pag.	3
----------------------------------	------	---

### TAVOLA I

RIASSUNTO DELLA PROVINCIA DI TORINO . . . . .	Pag.	6
---	------	---

### TAVOLA I-bis

RIASSUNTO DEL BESTIAME DELLA PROVINCIA DI TORINO. . . . .	Pag.	9
---	------	---

### TAVOLA II

PROVINCIA DI TORINO . . . . .	Pag.	12
-------------------------------	------	----

#### *Regioni agrarie :*

REGIONE AGRARIA DI MONTAGNA. . . . .	Pag.	13
REGIONE AGRARIA DI COLLINA. . . . .	»	14
REGIONE AGRARIA DI PIANURA. . . . .	»	15

#### *Zone agrarie :]*

ZONA AGRARIA LIII — Alta montagna dell'alta Valle di Susa. . . . .	Pag.	18
ZONA AGRARIA LIV — Media montagna delle Valli Stura e Malone . . . . .	»	19
ZONA AGRARIA LV — Media montagna della Valle di Susa mediana. . . . .	»	20
ZONA AGRARIA LVI — Media montagna dei Monti Pinerolesi . . . . .	»	21
ZONA AGRARIA LVII — Alta collina delle Prealpi Valsusine . . . . .	»	24
ZONA AGRARIA LVIII — Alta collina delle Prealpi Pinerolesi . . . . .	»	25
ZONA AGRARIA LIX — Alta collina delle colline cispadane . . . . .	»	26
ZONA AGRARIA LX — Alta collina delle colline transpadane . . . . .	»	27
ZONA AGRARIA LXI — Colle-piano di Pralormo — (116. Comune di Pralormo) . . . . .	»	28
ZONA AGRARIA LXII — Pianura torinese cispadana meridionale. . . . .	»	30
ZONA AGRARIA LXIII — Pianura torinese cispadana settentrionale. . . . .	»	31
ZONA AGRARIA LXIV — Pianura torinese transpadana . . . . .	»	32
ZONA AGRARIA LXV — Pianura pinerolese . . . . .	»	33

### TAVOLA III

#### COMUNI DELLA ZONA AGRARIA LIII — Alta montagna dell'alta Valle di Susa

1. Bardonecchia . . . . .	Pag.	36	3. Clavières . . . . .	Pag.	38
2. Cesana Torinese . . . . .	»	37			

#### COMUNI DELLA ZONA AGRARIA LIV — Media montagna delle Valli Stura e Malone

4. Ala di Stura . . . . .	Pag.	40	12. Groscavallo . . . . .	Pag.	48
5. Balme . . . . .	»	41	13. Lèmie . . . . .	»	49
6. Cantòira . . . . .	»	42	14. Mezzenile . . . . .	»	50
7. Cères. . . . .	»	43	15. Monastero di Lanzo . . . . .	»	51
8. Chialamberto . . . . .	»	44	16. Trèves . . . . .	»	52
9. Coassolo Torinese . . . . .	»	45	17. Ussèglio . . . . .	»	53
10. Còrio. . . . .	»	46	18. Val della Torre . . . . .	»	54
11. Forno Canavese . . . . .	»	47	19. Viù . . . . .	»	55

COMUNI DELLA ZONA AGRARIA LV — Media montagna della Valle di Susa mediana

20. Bruzolo . . . . .	Pag. 58	32. Mòcchie . . . . .	Pag. 70
21. Bussoleno . . . . .	» 59	33. Mompantero . . . . .	» 71
22. Chianoc . . . . .	» 60	34. Novalesa . . . . .	» 72
23. Chiomonte . . . . .	» 61	35. Oulx . . . . .	» 73
24. Coazze . . . . .	» 62	36. Rubiana . . . . .	» 74
25. Exilles . . . . .	» 63	37. Salbertrand . . . . .	» 75
26. Ferrera Cenìsio . . . . .	» 64	38. San Giòrio . . . . .	» 76
27. Frassinere . . . . .	» 65	39. Sant'Antonino di Susa . . . . .	» 77
28. Giaglione . . . . .	» 66	40. Susa . . . . .	» 78
29. Gravere . . . . .	» 67	41. Vayes . . . . .	» 79
30. Màttie . . . . .	» 68	42. Venàus . . . . .	» 80
31. Meana di Susa . . . . .	» 69	43. Villar Focchiardo . . . . .	» 81

COMUNI DELLA ZONA AGRARIA LVI — Media montagna dei Monti Pinerolesi

44. Angrogna . . . . .	Pag. 84	51. Pragelato . . . . .	Pag. 91
45. Bòbbio Pèllice . . . . .	» 85	52. Praly . . . . .	» 92
46. Fenestrelle . . . . .	» 86	53. Roure . . . . .	» 93
47. Massello . . . . .	» 87	54. San Germano Chisone . . . . .	» 94
48. Perosa Argentina . . . . .	» 88	55. Torre Pèllice . . . . .	» 95
49. Perrero . . . . .	» 89	56. Villar Pèllice . . . . .	» 96
50. Pinasca . . . . .	» 90		

COMUNI DELLA ZONA AGRARIA LVII — Alta collina delle Prealpi Valsusine

57. Almese . . . . .	Pag. 98	63. Condove . . . . .	Pag. 104
58. Avigliana . . . . .	» 99	64. Giaveno . . . . .	» 105
59. Borgone Susa . . . . .	» 100	65. Reano . . . . .	» 106
60. Buttigliera Alta . . . . .	» 101	66. San Didero . . . . .	» 107
61. Chiàvrie . . . . .	» 102	67. Sant'Ambrògio di Torino . . . . .	» 108
62. Chiusa di San Michele . . . . .	» 103	68. Trana . . . . .	» 109

COMUNI DELLA ZONA AGRARIA LVIII — Alta collina delle Prealpi Pinerolesi

69. Bibiana . . . . .	Pag. 112	73. Porte . . . . .	Pag. 116
70. Bricheràsio . . . . .	» 113	74. San Pietro Val Lèmina . . . . .	» 117
71. Cumiana . . . . .	» 114	75. San Secondo di Pinerolo . . . . .	» 118
72. Luserna San Giovanni . . . . .	» 115	76. Villar Perosa . . . . .	» 119

COMUNI DELLA ZONA AGRARIA LIX — Alta collina delle colline cispadane

77. Alpignano . . . . .	Pag. 122	87. Lombardore . . . . .	Pag. 132
78. Balangero . . . . .	» 123	88. Pianezza . . . . .	» 133
79. Barbania . . . . .	» 124	89. Rivoli . . . . .	» 134
80. Cafasse . . . . .	» 125	90. Robassomero . . . . .	» 135
81. Caselette . . . . .	» 126	91. Rocca Canavese . . . . .	» 136
82. Druent . . . . .	» 127	92. Rosta . . . . .	» 137
83. Fiano . . . . .	» 128	93. San Francesco al Campo . . . . .	» 138
84. Germagnano . . . . .	» 129	94. San Gillio Torinese . . . . .	» 139
85. Lanzo Torinese . . . . .	» 130	95. Villarbasse . . . . .	» 140
86. Levone . . . . .	» 131		

COMUNI DELLA ZONA AGRARIA LX — Alta collina delle colline transpadane

96. Andezeno . . . . .	Pag. 142	106. Montaldo Torinese . . . . .	Pag. 152
97. Arignano . . . . .	» 143	107. Moriondo Torinese . . . . .	» 153
98. Baldissero Torinese . . . . .	» 144	108. Pavarolo . . . . .	» 154
99. Brusasco Cavagnolo . . . . .	» 145	109. Pecetto . . . . .	» 155
100. Casalborgone . . . . .	» 146	110. Pino Torinese . . . . .	» 156
101. Castagneto Po . . . . .	» 147	111. Rivalba . . . . .	» 157
102. Cinzano . . . . .	» 148	112. San Màuro Torinese . . . . .	» 158
103. Gàsino Torinese (già Gàsino) . . . . .	» 149	113. San Sebastiano da Po . . . . .	» 159
104. Lauriano . . . . .	» 150	114. Sciolze . . . . .	» 160
105. Marentino . . . . .	» 151	115. Verrua Savòia . . . . .	» 161

COMUNI DELLA ZONA AGRARIA LXI — Colle-piano di Pralormo

116. Pralormo . . . . .	Pag. 28
-------------------------	---------

COMUNI DELLA ZONA AGRARIA LXII — Pianura torinese cispadana meridionale

117. Beinasco . . . . .	Pag. 164	124. Nichelino . . . . .	Pag. 171
118. Bruino . . . . .	» 165	125. Orbassano . . . . .	» 172
119. Candiolo . . . . .	» 166	126. Piòbesi Torinese . . . . .	» 173
120. Carignano . . . . .	» 167	127. Piossasco . . . . .	» 174
121. Collegno . . . . .	» 168	128. Rivalta di Torino . . . . .	» 175
122. Grugliasco . . . . .	» 169	129. Torino . . . . .	» 176
123. La Lòggia . . . . .	» 170	130. Vinovo . . . . .	» 177

COMUNI DELLA ZONA AGRARIA LXIII — Pianura torinese cispadana settentrionale

131. Bòrgaro Torinese . . . . .	Pag. 180	143. Nole . . . . .	Pag. 192
132. Bosconero . . . . .	» 181	144. Rivara . . . . .	» 193
133. Brandizzo . . . . .	» 182	145. Rivarolo Canavese . . . . .	» 194
134. Caselle Torinese . . . . .	» 183	146. Rondissone . . . . .	» 195
135. Chivasso . . . . .	» 184	147. San Benigno Canavese . . . . .	» 196
136. Ciriè . . . . .	» 185	148. San Morizio Canavese . . . . .	» 197
137. Fàvria Ogljànico . . . . .	» 186	149. Sèttime Torinese . . . . .	» 198
138. Feletto . . . . .	» 187	150. Torrazza Piemonte . . . . .	» 199
139. Foglizzo . . . . .	» 188	151. Venaria Reale . . . . .	» 200
140. Leynì . . . . .	» 189	152. Verolengo . . . . .	» 201
141. Mathi . . . . .	» 190	153. Volpiano . . . . .	» 202
142. Montanaro . . . . .	» 191		

COMUNI DELLA ZONA AGRARIA LXIV — Pianura torinese transpadana

154. Cambiano . . . . .	Pag. 204	159. Riva presso Chieri . . . . .	Pag. 209
155. Carmagnola . . . . .	» 205	160. Sàntena . . . . .	» 210
156. Chieri . . . . .	» 206	161. Trofarello . . . . .	» 211
157. Moncalieri . . . . .	» 207	162. Villastellone . . . . .	» 212
158. Poirino . . . . .	» 208		

COMUNI DELLA ZONA AGRARIA LXV — Pianura pinerolese

163. Airasca . . . . .	Pag. 214	172. None . . . . .	Pag. 223
164. Buriasco . . . . .	» 215	173. Pancalieri . . . . .	» 224
165. Campiglione-Fenile . . . . .	» 216	174. Pinerolo . . . . .	» 225
166. Castagnole Piemonte . . . . .	» 217	175. Piscina . . . . .	» 226
167. Cavour . . . . .	» 218	176. Scalenghe . . . . .	» 227
168. Cercenasco . . . . .	» 219	177. Vigone . . . . .	» 228
169. Frossasco . . . . .	» 220	178. Villafranca Sabàuda (già Villafranca Piemonte) . . . . .	» 229
170. Garzigliana . . . . .	» 221	179. Volvera . . . . .	» 230
171. Macello . . . . .	» 222		

*Fuori testo : una cartina schematica della provincia di Torino.*

ELENCO ALFABETICO DEI COMUNI

	Numero di riferimento		Numero di riferimento		Numero di riferimento
Airasca . . . . .	163	Bricheràsio . . . . .	70	Cercenasco . . . . .	168
Ala di Stura . . . . .	4	Bruino . . . . .	118	Cères . . . . .	7
Almese . . . . .	57	Brusasco Cavagnolo . . . . .	99	Cesana Torinese . . . . .	2
Alpignano . . . . .	77	Bruzolo . . . . .	20	Chialamberto . . . . .	8
Andezeno . . . . .	96	Buriasco . . . . .	164	Chianoc . . . . .	22
Angrogna . . . . .	44	Bussoleno . . . . .	21	Chiàvrie . . . . .	61
Arignano . . . . .	97	Buttigliera Alta . . . . .	60	Chieri . . . . .	156
Avigliana . . . . .	58	Cafasse . . . . .	80	Chiomonte . . . . .	23
Balangero . . . . .	78	Cambiano . . . . .	154	Chiusa di San Michele . . . . .	62
Baldissero Torinese . . . . .	98	Campiglione Fenile . . . . .	165	Chivasso . . . . .	135
Balme . . . . .	5	Candiolo . . . . .	119	Cinzano . . . . .	102
Barbania . . . . .	79	Cantòira . . . . .	6	Ciriè . . . . .	136
Bardonècchia . . . . .	1	Carignano . . . . .	120	Clavières . . . . .	3
Beinasco . . . . .	117	Carmagnola . . . . .	155	Coassolo Torinese . . . . .	9
Bibiana . . . . .	69	Casalborgone . . . . .	100	Coazze . . . . .	24
Bòbbio Pellice . . . . .	45	Caselette . . . . .	81	Collegno . . . . .	121
Bòrgaro Torinese . . . . .	131	Caselle Torinese . . . . .	134	Condove . . . . .	63
Borgone Susa . . . . .	59	Castagneto Po . . . . .	101	Còrio . . . . .	10
Bosconero . . . . .	132	Castagnole Piemonte . . . . .	166	Cumiana . . . . .	71
Brandizzo . . . . .	133	Cavour . . . . .	167	Druent . . . . .	82

	Numero di riferimento		Numero di riferimento		Numero di riferimento
Exilles . . . . .	25	Nichelino . . . . .	124	San Germano Chisone . . . . .	54
Fàvria Ogliaùnico . . . . .	137	Nole . . . . .	143	San Gillio Torinese . . . . .	94
Feletto . . . . .	138	None . . . . .	172	San Giòrio . . . . .	38
Fenestrelle . . . . .	46	Novalesa . . . . .	34	San Màuro Torinese . . . . .	112
Ferrera Cenìsio . . . . .	26	Orbassano . . . . .	125	San Morizio Canavese . . . . .	148
Fiano . . . . .	83	Oulx . . . . .	35	San Pietro Val Lèmina . . . . .	74
Foglizzo . . . . .	139	Pancalieri . . . . .	173	San Sebastiano da Po . . . . .	113
Forno Canavese . . . . .	11	Pavarolo . . . . .	108	San Secondo di Pinerolo . . . . .	75
Frassinere . . . . .	27	Pecetto . . . . .	109	Sant'Ambrògio di Torino . . . . .	67
Frossasco . . . . .	169	Perosa Argentina . . . . .	48	Sant'Antonino di Susa . . . . .	39
Garzigliana . . . . .	170	Perrero . . . . .	49	Sàntena . . . . .	160
Gàssino Torinese (già Gàssino) . . . . .	103	Pianezza . . . . .	88	Scalenghe . . . . .	176
Germagnaro . . . . .	84	Pinasca . . . . .	50	Sciolze . . . . .	114
Giaglione . . . . .	28	Pinerolo . . . . .	174	Sèttimo Torinese . . . . .	149
Giaveno . . . . .	64	Pino Torinese . . . . .	110	Susa . . . . .	40
Gravere . . . . .	29	Piòbesi Torinese . . . . .	126	Torino . . . . .	129
Groscauallo . . . . .	12	Pioissasco . . . . .	127	Torrazza Piemonte . . . . .	150
Grugliasco . . . . .	122	Piscina . . . . .	175	Torre Pèllice . . . . .	55
La Lòggia . . . . .	123	Poirino . . . . .	158	Trana . . . . .	68
Lanzo Torinese . . . . .	85	Porte . . . . .	73	Tràves . . . . .	16
Lauriano . . . . .	104	Pragelato . . . . .	51	Trofarello . . . . .	161
Lèmie . . . . .	13	Pralormo . . . . .	116	Ussèglio . . . . .	17
Levone . . . . .	86	Praly . . . . .	52	Val della Torre . . . . .	18
Leyni . . . . .	140	Reano . . . . .	65	Vayes . . . . .	41
Lombardore . . . . .	87	Rivalba . . . . .	111	Venaria Reale . . . . .	151
Luserna San Giovanni . . . . .	72	Rivalta di Torino . . . . .	128	Venàus . . . . .	42
Macello . . . . .	171	Riva presso Chieri . . . . .	159	Verolengo . . . . .	152
Marentino . . . . .	105	Rivara . . . . .	144	Verrua Savòia . . . . .	115
Massello . . . . .	47	Rivarolo Canavese . . . . .	145	Vigone . . . . .	177
Mathi . . . . .	141	Rivoli . . . . .	89	Villafranca Sabàuda (già Villa- franca Piemonte) . . . . .	178
Màttie . . . . .	30	Robassomero . . . . .	90	Villarbasse . . . . .	95
Meana di Susa . . . . .	31	Rocca Canavese . . . . .	91	Villar Focchiardo . . . . .	43
Mezzenile . . . . .	14	Rondissone . . . . .	146	Villar Pellice . . . . .	56
Mòcchie . . . . .	32	Rosta . . . . .	92	Villar Perosa . . . . .	76
Mompantero . . . . .	33	Roure . . . . .	53	Villastellone . . . . .	162
Monastero di Lanzo . . . . .	15	Rubiana . . . . .	36	Vinovo . . . . .	130
Moncalieri . . . . .	157	Salbertrand . . . . .	37	Viù . . . . .	19
Montaldo Torinese . . . . .	106	San Benigno Canavese . . . . .	147	Volpiano . . . . .	153
Montanaro . . . . .	142	San Didero . . . . .	66	Volvera . . . . .	179
Moriondo Torinese . . . . .	107	San Francesco al Campo . . . . .	93		

N.B. — I Comuni che dopo il 21/4/1931-IX hanno cambiato denominazione, vengono indicati con la nuova, seguita dalla indicazione, fra parentesi, di quella che essi avevano alla data suddetta.

# CENNI ILLUSTRATIVI

## SUI RISULTATI DEL CATASTO AGRARIO

*I Cenni illustrativi, che seguono, si limitano ad esporre alcune brevi considerazioni sulle rilevazioni catastali eseguite e ad interpretarne sinteticamente i risultati negli aspetti più salienti e, ove possibile, nei confronti coi risultati della catastazione agraria precedente.*

*Non si è trattato, di proposito, delle condizioni economico-agrarie della Provincia, poichè ciò sarà compito delle speciali pubblicazioni compartimentali che seguiranno.*

### I. — LE RILEVAZIONI.

**1. Criteri di rilevazione.** — La catastazione agraria della provincia di TORINO è stata eseguita con il metodo dell'«aggiornamento», assumendo come base di riferimento i dati della catastazione agraria del 1910 e quelli del Catasto geometrico particellare, ed elaborando gli uni e gli altri secondo le istruzioni impartite dall'Istituto Centrale di Statistica <sup>(1)</sup>.

Tutti i lavori inerenti all'aggiornamento del Catasto agrario, organizzati, diretti e coordinati dal Direttore della Cattedra Ambulante di Agricoltura di Torino, dott. Giuseppe CHIEJ-GAMACCHIO, in qualità di Commissario provinciale per il Catasto agrario, vennero effettuati dai Reggenti le Sezioni della Cattedra stessa. Sul metodo e sui risultati della catastazione eseguita il dott. Giuseppe Chiej-Gamacchio redasse una pregevole relazione, che ha servito per la compilazione dei presenti «Cenni illustrativi».

**2. Qualificazioni, classificazioni, produzioni.** — La *superficie territoriale* dei singoli Comuni è stata determinata con gli elementi del Catasto geometrico, opportunamente controllati dall'Istituto Centrale di Statistica, e la *superficie improduttiva* anche mediante accurate indagini e verifiche compiute nei vari Comuni.

Determinata la *superficie agraria e forestale* si è proceduto all'accertamento delle varie *qualità di coltura*, delle loro superfici, delle *tare* e degli *spazi sotto le arborature*, mediante indagini compiute anche presso vari Uffici tecnici e numerosi sopralluoghi in campagna.

Le *colture legnose specializzate* vennero qualificate secondo le norme dettate in proposito dall'Istituto Centrale di Statistica.

Il *numero medio di piante legnose per ettaro* è stato determinato secondo i dati illustrativi della Giunta tecnica del Catasto geometrico, controllati mediante osservazioni dirette ed «aree di saggio» opportunamente scelte, col conteggio nei filari rego-

lari e con calcoli basati su medie aritmetiche ponderate <sup>(2)</sup>. Le suddette osservazioni hanno consentito anche di determinare i vari sistemi di allevamento ed il diverso stato di produttività delle piante.

La *classificazione dei terreni* è stata eseguita basandosi essenzialmente sulle notizie raccolte per la formazione del Catasto geometrico ed attenendosi ai criteri sintetici stabiliti dall'Istituto Centrale di Statistica. Prendendo in considerazione i caratteri prevalenti di fertilità, freschezza, ecc. i terreni stessi sono stati distinti in 4 classi: ottimi (I), buoni (II), mediocri (III) e scadenti (IV).

Le *produzioni medie unitarie*, per il sessennio 1923-28 e per l'anno 1929, furono determinate con i dati delle normali rilevazioni per il servizio annuale di Statistica agraria, eseguite dalla Cattedra Ambulante di Agricoltura, riveduti e perfezionati con i risultati delle indagini e dei sopralluoghi compiuti in diverse plaghe ed aziende agrarie. Per la produzione del frumento hanno servito come utili elementi di controllo anche i dati del «censimento del grano trebbiato a macchina».

**3. Avvicendamenti.** — La vasta estensione del territorio, la natura, l'ubicazione e la giacitura dei terreni, la convenienza economica, i bisogni della popolazione ed il clima vario hanno impresso all'agricoltura della Provincia aspetti diversi, che si riflettono particolarmente sulla ripartizione delle coltivazioni.

In Provincia predominano gli avvicendamenti regolari seguenti: *biennale, triennale, quadriennale, quinquennale, sessennale, settennale ed ottennale*. Si nota in questi anni la tendenza a diminuire gli avvicendamenti di breve durata, nei quali si succedono coltivazioni di cereali senza piante miglioratrici; tendono viceversa a diffondersi gli avvicendamenti *triennale* e *quadriennale* con trifoglio pratense, *sessennale* e *settennale* con erba medica ed *ottennale* con prato artificiale polifita asciutto <sup>(3)</sup>.

<sup>(1)</sup> Cfr. ISTITUTO CENTRALE DI STATISTICA: *Aggiornamento del Catasto agrario. Formazione del Catasto forestale* (Tipografia Operaia Romana — Roma, 1928-VI) Reparto Statistica Agraria — *Catasto agrario: istruzioni aggiuntive per il suo aggiornamento* (Circolare n. 65 del 5 maggio 1930-VIII) e *Catasto agrario: esempio di aggiornamento* (Istituto Poligrafico dello Stato, Roma, 1930-VIII).

<sup>(2)</sup> È da notare che questa rilevazione costituisce una delle più specifiche novità della presente catastazione agraria, essendo stata eseguita per la prima volta in tutti i Comuni con uniformità di metodo.

<sup>(3)</sup> REGIONE DI MONTAGNA:

Nella zona dell'alta montagna dell'alta valle di Susa si coltiva la segale, alternata con un anno di maggese, con poco pascolo o con la coltivazione dell'orzo, del frumento, delle patate, delle fave o dei piselli;

nella zona della media montagna delle valli Stura e Malone si praticano gli avvicendamenti seguenti: *biennale*: patate-segale o frumento; *triennale*: patate-segale-segale; *quadriennale*: patate-segale-maggese-segale o frumento. Attualmente, con l'introduzione

del trifoglio pratense e dell'erba medica, si va adottando l'avvicendamento *quadriennale* seguente: patate o granoturco-segale o frumento-trifoglio-frumento o segale; coltivando l'erba medica, si lascia questa per 3 o 4 anni e l'avvicendamento si trasforma così in *settennale* od *ottennale*;

nella zona della media montagna della valle di Susa mediana si usano questi avvicendamenti: *biennale*: patate-segale o frumento; *triennale*: patate-segale o frumento-segale; patate-segale-avena od orzo. Con l'introduzione del prato artificiale questi avvicendamenti si vanno trasformando nel *quadriennale*: patate-frumento-trifoglio-segale. Dove è possibile la coltivazione del granoturco, questo prende il posto delle patate; il prato di trifoglio si va alternando alla segale, dove questa si coltivava ripetutamente sullo stesso terreno;

nella zona della media montagna dei monti pinerolesi erano molto in uso gli avvicendamenti seguenti: *biennali*: patate-segale o segalata (coltivazione promiscua di frumento e segale); patate-frumento; granoturco-frumento; *triennali*: patate-segale-



La pratica di avvicendamenti irregolari, che hanno una diffusione limitata, è determinata da condizioni climatiche o da esigenze e convenienze economiche (1).

Su una piccola superficie della regione di pianura si praticano fuori rotazione alcune coltivazioni industriali, che hanno una durata variabile da un minimo di un anno per la canapa, la menta, i meloni, i pomodori ed i peperoni ad un massimo di 15 ed anche 20 anni per gli asparagi.

Le coltivazioni intercalari sono rappresentate da cavoli, fagioli quarantini, miglio, patate e rape che si coltivano dopo la mietitura della segale o del frumento. Al granoturco cinquantino si consociano i fagioli quarantini ed il ravizzone, al maggengo le patate.

Gli erbai si compongono di granoturco da foraggio, saggina, avena, rape da foraggio, segale, trifoglio incarnato ed orzo.

## II. — IL TERRITORIO E LA SUA RIPARTIZIONE.

**4. Confini, regioni e zone agrarie.** — La provincia di Torino (2) è compresa fra 44°44' e 45°24' di latitudine nord e fra 4°18' e 5°54' di longitudine ovest dal meridiano di Roma. Il suo territorio ha la forma di un pentagono irregolare schiacciato da nord a sud ed avente i vertici a sud-ovest nel monte Granero, ad ovest nella Rocca Chardonnet, che è il punto più occidentale d'Italia, a nord-ovest nella Levanna orientale, a nord-est nel punto di incontro dei confini delle provincie di Torino, di Aosta

(segue nota)

segale; patate-frumento-segale. Attualmente questi avvicendamenti, con l'introduzione della coltivazione del trifoglio pratense e dell'erba medica, si vanno trasformando nel *triennale* (patate-segale o frumento-trifoglio pratense o erba medica) e nel *quinquennale* (granoturco-frumento-trifoglio-frumento o segale-avena od orzo).

### REGIONE DI COLLINA:

nella zona dell'alta collina delle Prealpi valsusine si pratica, nelle parti più alte e nei terreni meno fertili, l'avvicendamento *biennale*, nel quale le sarchiate (patate, granoturco e poca canapa) si alternano alla segale od al frumento, cui si consocia il trifoglio pratense, utilizzato per pascolo o foraggera intercalare o per sovescio. Nella parte più bassa della zona si usa il *triennale*, nel quale alle sarchiate si fa seguire il frumento per due anni o il frumento e la segale, consociando al secondo cereale il trifoglio. Talora si conserva il trifoglio per un anno, trasformando così l'avvicendamento in *quadriennale*;

nella zona dell'alta collina delle Prealpi pinerolesi si usa l'avvicendamento *biennale*: patata o granoturco-segale o frumento. È pure in uso un avvicendamento *triennale*, nel quale la sarchiata è seguita dal frumento e dalla segale, oppure da frumento per due anni consecutivi, nel secondo dei quali si consocia al cereale il trifoglio pratense;

nella zona dell'alta collina delle colline cispadane gli avvicendamenti si iniziano con il granoturco o, eccezionalmente, con le patate, le fave od i piselli; segue il frumento per due anni o il frumento e la segale, in consociazione con il trifoglio pratense. Nella stessa zona si va ora diffondendo l'avvicendamento *quadriennale*: granoturco o patate o fave o lupini-frumento con trifoglio pratense-trifoglio pratense-frumento o segale. In alcune località si va introducendo l'erba medica, consociandola al frumento e conservandola per 3-4 ed anche 5 anni;

nella zona dell'alta collina delle colline transpadane, nei terreni meno fertili si alternano le coltivazioni del frumento e della segale, destinando poi per un anno il terreno a maggese con pascolo. Talora la coltivazione del frumento si alterna con quella della lupinella. Più generalmente si coltiva una sarchiata (granoturco, patate, fave, piselli) e poi il frumento per due anni, nel secondo dei quali si consocia il trifoglio o la lupinella. Anche in questa zona si va diffondendo l'avvicendamento *quadriennale*: sarchiata-frumento con trifoglio pratense-trifoglio pratense-frumento. Al trifoglio si sostituisce talora l'erba medica che occupa il terreno per più anni o la lupinella che lo occupa per un anno solo;

nella zona del colle-piano di Pralormo predomina l'avvicendamento *triennale*: granoturco o patate-frumento-frumento o segale con trifoglio pratense. Quando la coltivazione del trifoglio riesce promettente la si conserva per il quarto anno e l'avvicendamento diviene così *quadriennale*.

### REGIONE DI PIANURA:

nella zona della pianura torinese cispadana meridionale si pratica, nei terreni magri o poco fertili, l'avvicendamento *biennale*, ove alle sarchiate (granoturco, patate, canapa, menta piperita, barbabietole da foraggio) si fa seguire il frumento o la segale; nei terreni di medio impasto, l'avvicendamento *triennale*: sarchiata, frumento-frumento o segale con pascolo delle stoppie trifogliate; oppure: sarchiata-frumento con trifoglio pratense-trifoglio pratense; nei terreni migliori, l'avvicendamento *quadriennale*: sarchiata-frumento-trifoglio-frumento o segale. Vanno pure diffondendosi gli avvicendamenti con la coltivazione dell'erba medica e allora le piante si succedono nell'ordine seguente: sarchiata-frumento seguito da lupini da sovescio — segale consociata coll'erba medica-erba medica che si conserva per 4 o 5 anni ed è seguita dal frumento per due anni o dal frumento e dalla segale;

nella zona della pianura torinese cispadana settentrionale, nei terreni sciolti e silicei, si pratica l'avvicendamento *biennale*: sarchiata (granoturco, saggina per scope, patate) -- frumento o segale; nei terreni di medio impasto quello *triennale*: sarchiata-frumento-frumento o segale con trifoglio pratense, o con la coltivazione intercalare

e di Vercelli ed a sud-est in quello delle provincie di Torino, di Alessandria e di Cuneo.

A nord-nord-est la provincia di Torino (3) ha per limite la linea che, abbassandosi a zig a zag dal ghiacciaio della Levanna (m. 3.619 s. m.) attraverso i monti Unghiasse (m. 2.939), Bellavarda (m. 2.345) e Sòglio (m. 1.970) sino alla piana di Rondissone (m. 211), la separa dalla limitrofa provincia di Aosta e successivamente, ad est, da quella di Vercelli sin oltre Crescentino.

A sud-est il confine si appoggia alle colline della provincia di Alessandria ed a sud alle colline della provincia di Cuneo; da questa la provincia di Torino è divisa anche dalla linea che, partendo dalla località Crocetta del comune di Carmagnola, passa per Lombriasco, Pancalieri, Villafranca Piemonte e Cavour, sale al monte Frioland (m. 2.720) e poi al Monte Granero (m. 3.171), ove incontra il confine francese, che segue sulle Alpi Còzie e Gràje per circa 190 km., sino al ghiacciaio della Levanna, toccando la massima altitudine nell'Uja di Ciamarella (m. 3.676).

Il sistema orografico della provincia di Torino è rappresentato dalle Alpi Còzie e dalle Alpi Gràje, che le appartengono per la massima parte, e da alcune catene secondarie che da esse si diramano.

Le Alpi Còzie infatti entrano nella provincia di Torino col monte Granero donde procedono da sud-est a nord-ovest sino alla Rocca Chardonnet (m. 2.947); quindi ripiegano a nord-ovest sino al monte Tabor (m. 3.177), si dirigono verso est, formano la punta del Frèjus (m.2.907) e proseguono sino alla

del granoturco quarantino nei terreni irrigabili e del miglio in quelli asciutti. È pure praticato, e va sempre più diffondendosi, l'avvicendamento *quadriennale classico*, al quale si fa seguire la coltivazione della segale trifogliata. Sono in uso anche avvicendamenti che comprendono lupini da seme o arachidi, per sarchiata, e l'erba medica che dura 4 o 5 anni;

nella zona della pianura torinese transpadana sono adottati gli avvicendamenti *biennali*: canapa-frumento o granoturco-frumento; *triennali*: granoturco-frumento-frumento e granoturco-frumento con trifoglio pratense-trifoglio pratense. Nei terreni poveri si pratica ancora l'avvicendamento *quadriennale*: granoturco o patate-frumento-frumento-segale, seguita dal granoturco cinquantino o dal miglio; a questo avvicendamento si va ora sostituendo il seguente: sarchiata-frumento-trifoglio pratense-frumento o segale, seguiti da coltivazioni intercalari;

nella zona della pianura pinerolese si seguono gli avvicendamenti seguenti: *biennali*: sarchiata (canapa, menta piperita)-frumento; *triennali*: sarchiata (canapa o menta piperita)-frumento-frumento; oppure granoturco-frumento-frumento o segale, cui si consocia il trifoglio pratense, o si fa seguire il granoturco quarantino o altre coltivazioni intercalari, come rape, cavoli e fagioli quarantini. È pure largamente adottato l'avvicendamento *quadriennale classico* e un po' meno quello *quinquennale*: sarchiata-frumento-frumento con trifoglio pratense-trifoglio pratense-frumento. Talora dopo il secondo frumento si coltiva la segale, trasformando così l'avvicendamento da *quinquennale* in *sesennale*.

Nei nuovi avvicendamenti, che vanno diffondendosi nella Provincia, si nota la tendenza a ridurre le coltivazioni del granoturco, della segalata, dell'orzo, del grano saraceno e della lupinella ed a diffondere quelle della patata, delle fave, dei pomodori, dei peperoni e soprattutto dei frumenti di razza eletta.

Vanno poi estendendosi le coltivazioni del trifoglio pratense, del trifoglio ladino, dell'erba medica e del prato polifita in rotazione, le consociazioni del trifoglio e dell'erba medica col frumento e con la segale ed i miscugli di frumenti di razze elette, in sostituzione della segalata.

(1) Gli avvicendamenti irregolari che si praticano in Provincia sono determinati: a) da particolari condizioni climatiche, in regione di montagna; b) dalla durata della coltivazione delle fragole (3 o 4 anni), in regione di collina; c) dall'estensione e dalla ripetizione sullo stesso terreno, variabili secondo le condizioni del mercato, delle coltivazioni dei meloni, dei cavolfiori, delle cipolle, dei cardi, dei piselli, della menta piperita e della canapa, in regione di pianura.

Si ricordano anche le coltivazioni di ripiego, adottate specialmente in regione di pianura ove si coltiva il frumento marzuolo o l'avena, quando il frumento autunnale ha avuto una vegetazione irregolare, dovuta a cattive condizioni di semina od a condizioni climatiche sfavorevoli verificatesi durante la stagione invernale. Si ricorre a coltivazioni di ripiego anche per rimediare a danni arrecati da parassiti: così si riparano i danni arrecati al trifoglio ed all'erba medica dalla *cuscuta* o dal *marciume radicale*, seminando graminacee a rapido sviluppo, come il loietto italico. Nei casi di gravi grandinate si miete anticipatamente il frumento e si coltiva qualche erbaio di granoturco, di saggina o di avena prima di eseguire le semine autunnali. Per gli stessi motivi si adotta talora il ristoppio.

(2) La provincia di Torino, al tempo della precedente catastazione agraria (1910), misurava la superficie territoriale di ettari 1.024.030. Con il R. D. L. 2 gennaio 1927, n. 1, furono distaccati i territori degli ex-circondari di Aosta e di Ivrea, passati a costituire la provincia di Aosta (ettari 475.947), risultando così la superficie attuale della provincia di Torino di ettari 548.084; la differenza in più di ettari 1 è dovuta a rettifiche operate dal nuovo Catasto geometrico.

(3) Per le notizie sui confini, sull'orografia e sull'idrografia vedasi: CONSIGLIO PROVINCIALE DELL'ECONOMIA CORPORATIVA DI TORINO - *Relazione statistica sull'andamento economico della Provincia nell'anno 1931* - fascicolo 1° - Torino 1932-XI.



mano piccole e graziose conche fiorite (laghetti del Moncenisio e del Monviso) o si aduggiano fra le rocce brulle, in fratture tetre, solitarie e paurose. Sono importanti i laghi inframorenici di Avigliana, situati quasi all'imboccatura della valle di Susa.

La provincia di Torino comprende 179 Comuni, raggruppati in 13 zone agrarie (1) e queste nelle 3 regioni agrarie di montagna, di collina e di pianura.

REGIONE AGRARIA DI MONTAGNA.

*Zona LIII — Alta montagna dell'alta valle di Susa*, con i 3 comuni di: Bardonecchia, Cesana Torinese(2) e Clavières.

*Zona LIV — Media montagna delle valli Stura e Malone*, con i 16 comuni di: Ala di Stura, Balme, Cantòira, Cères, Chialamberto, Coassolo Torinese, Còrio, Forno Canavese, Groscavallo, Lèmie, Mezenile (3), Monastero di Lanzo, Trèves, Ussèglio, Val della Torre e Viù.

*Zona LV — Media montagna della valle di Susa mediana*, con i 24 comuni di: Bruzolo, Bussoleno, Chianoc, Chiomonte, Coazze, Exilles, Ferrera Cenisio, Frassinere, Giaglione, Gravere, Màttie, Meana di Susa, Mòcchie, Mompantero, Novalesa, Oulx, Rubiana, Salbertrand, San Giòrio, Sant'Antonino di Susa, Susa, Vayes, Venàus e Villar Focchiardo.

*Zona LVI — Media montagna dei monti pinerolesi*, con i 13 comuni di: Angrogna, Bòbbio Pèlice, Fenestrelle, Massello, Perosa Argentina, Perrero, Pinasca, Prigelato (4), Praly, Roure, San Germano Chisone, Torre Pèlice e Villar Pèlice.

REGIONE AGRARIA DI COLLINA.

*Zona LVII — Alta collina delle Prealpi valsusine*, con i 12 comuni di: Almese, Avigliana, Borgone Susa, Buttigliera Alta, Chiàvrie, Chiusa di San Michele, Condove, Giaveno, Reano, San Didero, Sant'Ambrògio di Torino e Trana.

*Zona LVIII — Alta collina delle Prealpi pinerolesi*, con gli 8 comuni di: Bibiana, Bricheràsio, Cumiana, Luserna San Giovanni, Porte, San Pietro Val Lèmina, San Secondo di Pinerolo e Villar Perosa.

*Zona LIX — Alta collina delle colline cispadane*, con i 19 comuni di: Alpignano, Balangero, Barbania, Cafasse, Caselette, Druent, Fiano, Germagnano, Lanzo Torinese, Levone, Lombardore, Pianezza, Rìvoli, Robassomero, Rocca Canavese, Rosta, San Francesco al Campo, San Gillio Torinese e Villarbasse.

(1) I numeri romani, che accompagnano la denominazione delle zone, sono quelli risultanti dall'elenco delle zone agrarie del Piemonte. Cfr. ISTITUTO CENTRALE DI STATISTICA « Annali di Statistica » serie VI, vol. V, 1929: *Le caratteristiche delle zone agrarie del Regno* e « Annali di Statistica » serie VI, vol. XXII, 1932: *Revisione delle zone agrarie secondo la circoscrizione amministrativa dei Comuni in esse compresi al 21 aprile 1931-IX.*

(2) Con R. D. L. 18 ottobre 1934-XII, n. 1.852, è stato costituito il nuovo comune di Sestrières, con le frazioni di Champlas du Col e Sauze di Cesana, del comune di Cesana Torinese, e di Sestrières, del comune di Prigelato.

(3) Con legge 3 gennaio 1934-XII, n. 6, è stato ricostituito, con le frazioni di Pessinotto, Pessinotto Fuori e Gisola, il comune di Pessinotto, che, con R. D. 11 novembre 1927, n. 2.200, era stato aggregato al comune di Mezenile.

(4) Gassinò Torinese è la nuova denominazione assunta dal comune di Gassinò con R. D. 25 febbraio 1932, n. 191.

(5) Il comune di Pralormo costituisce da solo una zona agraria, e perciò ha in Catasto una tavola non come Comune, ma come zona. In detta tavola non trovano posto i dati geografici del Comune, che perciò si riportano in questa nota:

Giacitura prevalente del territorio:	<i>bassa collina</i>	
Posizione geografica del Centro principale*:	latitudine	44° 51'
	longitudine	-4° 33'
	massima	m. 348
Altimetria sul mare del territorio:	minima	m. 261
	prevalente*	m. 265-310
Altimetria del Centro principale*:	m. 303	

\* [Vedere « Avvertenze alle tavole »: pag. 3].

(6) Nuova denominazione assunta dal comune di Villafranca Piemonte con R. D. 8 febbraio 1934, n. 348.

(7) La costituzione geologica della provincia di Torino è molto varia e complessa. Scrive il prof. Parona \*\* che poche catene di montagne, forse nessun'altra, offrono al geologo tante difficoltà di studio quanto le Alpi occidentali, che sono tra quelle di più difficile interpretazione, per la complessità della loro struttura e per lo stato di profondo metamorfismo subito dalle formazioni da cui derivano.

Secondo i geologi, durante il periodo carbonifero dell'epoca paleozoica dove ora

\*\* [G. F. Parona - *Carattere ed aspetti geologici del Piemonte* - Ed. Lattes - Torino, 1920. - Cfr. anche: M. Baretto - *Geologia della provincia di Torino*. - Ed. Casanova - Torino, 1893 e F. Sacco - *La valle padana*. - Ed. Camilla e Bertolero - Torino, 1901].

*Zona LX — Alta collina delle colline transpadane*, con i 20 comuni di: Andezeno, Arignano, Baldissero Torinese, Brusasco Cava-gnolo, Casalborgone, Castagneto Po, Cinzano, Gassinò Torinese (4), Lauriano, Marentino, Montaldo Torinese, Moriondo Torinese, Pavarolo, Pecetto, Pino Torinese, Rivalba, San Mauro Torinese, San Sebastiano da Po, Sciolze e Verrua Savòia.

*Zona LXI — Colle-piano di Pralormo*, con il comune di Pralormo (5).

REGIONE AGRARIA DI PIANURA.

*Zona LXII — Pianura torinese cispadana meridionale*, con i 14 comuni di: Beinasco, Bruino, Candiolo, Carignano, Collegno, Grugliasco, La Lòggia, Nichelino, Orbassano, Piòbesi Torinese, Piossasco, Rivalta di Torino, Torino e Vinovo.

*Zona LXIII — Pianura torinese cispadana settentrionale*, con i 23 comuni di: Bòrgaro Torinese, Bosconero, Brandizzo, Caselle To-rinese, Chivasso, Ciriè, Fàvria Ogliànico, Feletto, Foglizzo, Leyni, Mathi, Montanaro, Nole, Rivara, Rivarolo Canavese, Rondis-sone, San Benigno Canavese, San Morizio Canavese, Sèttimo Tori-nese, Torrazza Piemonte, Venaria Reale, Verolengo e Volpiano.

*Zona LXIV — Pianura torinese transpadana*, con i 9 comuni di: Cambiano, Carmagnola, Chieri, Moncalieri, Poirino, Riva presso Chieri, Sàntena, Trofarello e Villastellone.

*Zona LXV — Pianura pinerolese*, con i 17 comuni di: Airasca, Buriasco, Campiglione Fenile, Castagnole Piemonte, Cavour, Cer-cenasco, Frossasco, Garzigliana, Macello, None, Pancalieri, Pine-rolò, Piscina, Scalenghe, Vigone, Villafranca Sabàuda (6) e Volvera.

È opportuno notare che questa ripartizione delle zone agrarie non risponde completamente alle particolari condizioni fisico-agrarie della Provincia. Dal Commissario per il Catasto agrario sono state segnalate talune proposte di modificazione che l'Istituto, come per tutte le altre Provincie, si è riservato di esaminare a catastazione ultimata per tutto il Regno, mantenendo frattanto la ripartizione attuale, anche per facilitare il confronto con le analoghe rilevazioni catastali del 1910 e con altre rilevazioni (demografiche, economiche, finanziarie, ecc.) già eseguite secondo la ripartizione stessa.

**5. Il terreno.** — Nella provincia di Torino i terreni sono varii per origine (7), giacitura e composizione fisico-chimica; in generale non eccellono per qualità intrinseche di fertilità.

si innalzano le Alpi era il litorale di una terra i cui fiumi portavano alla spiaggia marina ghiaie, sabbie, fanghiglie e avanzi vegetali. Questi materiali, accumulandosi, hanno dato origine alla formazione dei giacimenti del colle della Gran Tempesta, nell'alta valle di Susa, nei quali i paleontologi riconoscono con sicurezza alcuni rappresentanti della flora del periodo carbonifero.

Schisti arenacei carboniosi, antracitici e talora grafitici, schisti sericitici e psammiti passanti a gneiss minuti, micaschisti e filladi grafitoidi con lenti di antracite e talora di grafite, anageniti e puddinghe a cemento cristallino gneissico, ai quali si accompagnano micaschisti e gneiss minuti grafitici, quarziti, gneiss e micaschisti conglomeratici a ciottoli di quarzo rappresentano la prime formazioni rocciose di cui si può determinare l'età. Non meno antiche, e forse di età ancora più lontana, sono le rocce cristalline stratiformi, gneiss e micaschisti, che si trovano ai margini della pianura allo sbocco delle valli della Dora Ripària e della Stura di Lanzo.

La catena delle Alpi deve le sue origini alle deformazioni di alcune zone ristrette della superficie terrestre, conseguenti alle ripiegature delle parti superficiali, i cui elementi hanno subito spostamenti orizzontali e dislivelli verticali.

Nelle zone compressibili è avvenuto il corrugamento, con la conseguente sovrapposizione e con la deformazione degli strati profondi per azione del calore centrale.

I sollevamenti orogenici che hanno prodotto il rilievo delle Alpi sono quindi l'epilogo di fenomeni assai complessi, meccanici, fisici e chimici, maturati a profondità e per la durata di un periodo geologico che non è dato di determinare. Si sa tuttavia che i materiali rocciosi, diversi per composizione e struttura e più o meno plastici per le condizioni dell'ambiente profondo, nel quale avvenne il corrugamento, hanno variamente subito i notevoli sforzi di intensità e di direzione delle spinte deformatrici, e che si sono piegati, ripiegati ed anche rotti, per eccesso di stiramento, onde in nessuna altra parte della catena alpina le pieghe rocciose sono state tanto disturbate, accostate e stirate così da dare una struttura tanto aggrovigliata.

Si possono così spiegare le notevoli variazioni avvenute nelle forme delle masse montuose e le somiglianze e dissomiglianze che presentano le loro vette, in corrispondenza della linea spartiacque.

Attualmente sono accertate, nella catena alpina della Provincia, formazioni dell'era prepaleozoica e del periodo laurenziano, nei gneiss centrali delle valli della Dora Ripària e del Sangone, del Pèlice, del Chisola, del Sangone e della Stura di Lanzo. Del periodo laurenziano superiore od huroniano si hanno rappresentanti nei gneiss recenti minuti, nei micaschisti e nei serpentini compatti, schistosi, frammentari e scagliosi della valle della Dora Ripària; nelle ofcalci di Bussoleno; nell'ofelsite, eufotide a diallaggi serpentinnizzati del Monginevro; nella lherzolite a struttura fina di Còrio e

(continua)

Per quanto riguarda l'origine si può dire che sono molto rappresentati i terreni *terziarii*, i *diluviali antichi*, i *morenici* e quelli delle *alluvioni terrazzate e recenti*.

Circa la loro giacitura si osserva che per circa il 47 % appartengono alla regione di montagna, per il 21 % alla regione di collina e per il 32 % alla regione di pianura. La loro composizione fisico-chimica varia pure molto da regione a regione e da zona a zona. Un esame alquanto particolareggiato fornirà notizie più precise:

**Regione di montagna.** — Nella zona LXIII prevalgono i terreni calcarei; nella LXIV predominano terreni ferro-magnesiaci di fertilità scadente od appena mediocre; ma non mancano quelli di alluvioni recenti, irrigui, a prato stabile, notevoli per fertilità elevata. Nella LXV sono in prevalenza terreni di alluvione recente, di profondità e fertilità varie, ma in generale in condizioni assai buone, così che danno produzioni unitarie molto elevate. Gran parte dei terreni della zona LXVI, pur essendo formati da alluvioni recenti, sono mediocrementemente fertili, fatta eccezione per alcuni, profondi ed irrigabili.

**Regione di collina.** — Nella zona LXVII i terreni sono in prevalenza calcarei, con fertilità diverse a seconda delle località. Nella zona LXVIII sono largamente rappresentati i terreni alluvionali antichi, argillosi, in parte ferrettizzati, acidi, assolutamente mediocri o scadenti.

I terreni della zona LXIX sono formati da alluvioni antiche della Stura di Lanzo o da morene. I primi, in gran parte argillosi, ferrettizzati, acidi, sono di scadentissima fertilità; i secondi, tendenti al medio impasto, sono fertili e particolarmente adatti alle coltivazioni della vite e dei fruttiferi.

La zona LXX comprende i terreni miocenici del Chierese e del Chivassese, in prevalenza marnosi, discretamente fertili, particolarmente adatti alla vite ed alle coltivazioni primaticcie di ortaggi. Nella zona LXXI i terreni sono piuttosto compatti e presentano una fertilità mediocre.

**Regione di pianura.** — Nella zona LXXII si notano diverse qualità di terreni. Quelli formati dalle alluvioni recenti del Sangone sono generalmente ciottolosi, superficiali, agrariamente scadenti; quelli della pianura torinese, in prevalenza tendenti al compatto, sono dotati di buona fertilità naturale; quelli delle alluvioni recenti e terrazzate del Po, di La Løggia e Nichelino, in parte sciolti e in parte tendenti al compatto, presentano mediocre e buona fertilità.

(segue nota)

grossa del monte Civrari e Musinè; nell'*eufotide* dei monti Monginevro e Musinè e di Giaveno; nell'*ovardite* di Susa e nei *calcari* e *calceschisti* di varia natura del Frejus.

L'*era paleozoica* o *antica* è rappresentata, per il *periodo carbonifero*, dagli *schisti* alluminosi, talcosi, grigio-scuro o neri, brillanti, iridescenti, talora fossili con antracite, della valle Stretta, ad ovest di Bardonecchia. Il *periodo permiano* è rappresentato dagli *schisti* talcoso-quarzosi ad aspetto cristallino e dalle *anageniti*, che si trovano allo sbocco della Valsusa, della Stura di Lanzo e del Mallone.

Le formazioni dell'*era mesozoica* o *mediana*, per il *periodo triasico*, sono rappresentate dai *calcari subcristallini* brecciati grigi, dai *calcari cavernosi*, dai *gessi* saccaroidi, dalle *quarziti* bianche o verdicce della valle della Dora Ripària. Sono rappresentate anche dai *calcari scuri*, marnosi e dagli *schisti arenacei* con lenti di calcari della regione del monte Chaberton e, in modo speciale, dai *calceschisti* che hanno grande sviluppo nelle masse lenticolari di grande parte dell'arco alpino, unitamente alle rocce magnesiache conosciute comunemente col nome di pietre verdi, per la loro tinta verde scura, rappresentate da *prasiniti*, *anfiboliti*, *eclogiti*, *cloromelaniti*, *diabasi*, *varioliti*, *eufotidi*, *serpentinati* e *peridotiti*.

Le colline dell'oltre Po presentano una serie di dossi che si succedono degradando da ponente verso levante, con lacerazioni che rivelano l'esistenza di nuclei profondi di formazioni calcaree su cui stanno strati di vario spessore, di marne e di sabbie.

Si tratta anche in questo caso di una catena a pieghe, che si è formata perchè la corteccia primitiva della terra, mentre si trovava ancora coperta dalle acque marine, per azione delle forze endogene ed in seguito a corrugamento degli strati per pressioni laterali, venne foggata a rilievi e ad avvallamenti portati in seguito fuori dell'acqua e sottoposti al lavoro dell'atmosfera, delle piogge, del gelo e disgelo, delle acque correnti e del ghiaccio, che ne scolpirono e rivestirono le forme originarie per dar luogo alle attuali.

Le colline suddette sono formazioni dell'*era cenozoica* o *terziaria*, derivata da sedimenti marini, come lo dimostrano i numerosi fossili della fauna di Superga. Di questa era e dell'*eocene* sono i *calcari brecciati* grigi a piccoli elementi, con argille marnose e scagliose di Gassinio Torinese ed i *calcari alberesi*, idraulici, argillosi, con schisti galestrini, di Brusasco.

Del successivo *miocene* sono rappresentati i *conglomerati* a piccoli elementi, le *marne* e le *marne sabbiose*, i *conglomerati* a grossi elementi con ciottoli di calcare, le *marne* di Superga e le *marne frammentarie* dure a filliti di Sassi.

Appartengono infine al *pliocene* le *argille marnose azzurre* o *turchine* e le *sabbie gialle* o *grigie*, che appaiono qua e là corrose dalle acque scorrenti alle superficie, che

I terreni della zona LXIII (eccezione fatta per i più recenti, leggeri, superficiali, a sottosuolo ghiaioso) tendono in prevalenza al compatto ed all'acidità ed hanno una fertilità mediocre. Quelli della zona LXIV, nella quale predominano formazioni alluvionali antiche, sono formati in maggioranza di elementi fini, argillosi, con qualche banco di ferretto, e presentano condizioni di fertilità in parte mediocri ed in parte cattive. Si differenziano i terreni di Santena e di Cambiano, più recenti, sciolti, adatti specialmente alla coltivazione dell'asparago.

Nella zona LXV stanno i terreni migliori della Provincia. Sono in prevalenza di medio impasto, profondi, fertili, ma non mancano i sabbiosi non irrigui, gli eccessivamente compatti, poco produttivi.

Rispetto alle quattro classi di produttività stabilite per la catastazione agraria, le principali qualità di coltura possono ritenersi ripartite, nella Provincia, secondo le percentuali approssimative seguenti:

PROSPETTO N. 1.

CLASSI DI TERRENO	SEMINATIVI		PRATI PERMANENTI	PRATI- PASCOLI PERMANENTI	PASCOLI PERMANENTI	COLTURE LEGNOSE SPE- CIALIZZATE
	semplici	con piante legnose				
I . . . . .	20	20	20	—	10	20
II . . . . .	37	50	40	72	35	51
III . . . . .	30	24	27	28	27	26
IV . . . . .	13	6	13	—	28	3
	<b>100</b>	<b>100</b>	<b>100</b>	<b>100</b>	<b>100</b>	<b>100</b>

### III. — POPOLAZIONE — AZIENDE AGRICOLE — BESTIAME.

**6. Popolazione.** — Nei censimenti del 1911, 1921 e 1931 venne accertata, per la provincia di Torino, la seguente popolazione:

PROSPETTO N. 2.

CENSIMENTI	POPOLAZIONE PRESENTE (*)				POPOLAZIONE RESIDENTE (*)
	in complesso	agglomerata	sparsa	Densità per km. <sup>2</sup>	
1911 (10 giugno) . .	974.893	801.952	172.941	178	968.094
1921 (1° dicem.) . .	1.026.558	870.662	155.896	187	1.041.393
1931 (21 aprile) . . .	1.147.149	1.030.881	116.268	209	1.142.748

(\*) Riferita alla circoscrizione territoriale esistente alla data del censimento 1931.

hanno scavato degli avvallamenti e dei burroni, dando a talune parti del paesaggio un aspetto aspro e bello al tempo stesso.

Hanno origine e costituzione diversa le colline che si trovano sulla sinistra del Po, in prosecuzione della regione alpina.

Quelle dei dintorni di Rivoli devono la loro presenza all'azione del ghiacciaio che invase nell'*epoca glaciale* la valle di Susa. Provano questa origine la forma e la struttura dei materiali, onde è formata la collina, la presenza delle rupi arrotondate, che si incontrano nella valle a monte della morena, e dei numerosi massi erratici e ciottoli striati che abbondano nel terreno. Le colline di Rivoli, opera dell'antico ghiacciaio segusino, appartengono alle *formazioni neozoiche* ed al periodo del *quaternario antico*.

Invece le colline che si elevano in continuazione della regione alpina, lateralmente agli imbuto di sbocco delle valli, ai piedi delle pendici e nell'interno delle vallate, risultano dai materiali provenienti dal fracassamento superficiale delle masse rocciose e dalla formazione delle pietraie o *clapey* ai piedi delle falde montuose e, alla superficie di questi materiali, dai depositi dei detriti di frana o di falda provenienti dalla decomposizione delle rocce, atte a formare uno strato in cui possono vivere le piante. In piccola parte, devono la loro origine alle *alluvioni antiche* che formavano già i conoidi di deiezione allo sbocco delle vallate.

La pianura appartiene alle formazioni *neozoiche quaternarie*. La sua origine è infatti *alluvionale*, poichè risulta dai materiali di sfacelo e di denudazione dei monti, trasportati a valle dalle acque, per colmare le bassure quivi esistenti.

Dall'esame di queste formazioni in rapporto di successione e di sovrapposizione si rileva che le acque, durante il *periodo glaciale*, hanno trasportato una grande copia di materiali, con i quali hanno formato allo sbocco delle valli le *conoidi di deiezione*, rappresentate da cumoli appiattiti ventagliiformi. Durante le magre che hanno seguito il periodo glaciale si è verificata la erosione delle conoidi le cui superfici si sono modellate a gradinate o terrazze con la saltuarietà delle correnti. Ne è risultata la formazione di una serie di pianori o altipiani diluviali, che si protendono dai piedi dei monti nella valle padana, a guisa di penisole che, avvicinandosi al corso del Po, hanno obbligato il fiume a spostare il suo letto fino a lambire i piedi della collina torinese. Queste conoidi risultano costituite dalle alluvioni antiche e grossolane, più o meno decomposte alla superficie, che formano le brughiere e le vaude o baraggie.

Le conoidi, in parte coperte dalle alluvioni dei terrazzi e dei corsi d'acqua attuali, sono costituite da formazioni ghiaiose, sabbiose e melmose, abbandonate su gran parte della pianura dalle acque inondanti.

La popolazione presente della Provincia ha avuto, nel ventennio considerato, l'aumento assoluto di 172.256 abitanti, pari al 17,7 %.

La rata annua media d'incremento, dal 1911 al 1931, è stata dell'8,2 per mille (6,6 nel Regno, vecchi confini).

La popolazione agglomerata, che nel 1911 costituiva l'82,3 % della intera popolazione, è salita all'84,8 % nel 1921 ed all'89,9 % nel 1931. Nel ventennio, dal 1911 al 1931, la popolazione agglomerata è aumentata di 228.929 individui, e cioè del 28,5 %.

La densità della popolazione della provincia di Torino è passata da 178 abitanti per km.<sup>2</sup> nel 1911, a 209 nel 1931. Tale densità è notevolmente superiore a quella del Regno (133) e supera anche quella di tutte le altre Provincie del Compartimento.

Dalle cifre esposte nella tav. I e nella tav. II risulta che quasi i quattro quinti della popolazione censita il 21 aprile 1931-IX si trovavano nella regione di pianura (zone agrarie LXII, LXIII, LXIV e LXV); quasi un settimo nella regione di collina (zone agrarie dalla LVII alla LXI) ed il rimanente nella regione di montagna (zone agrarie LIII, LIV, LV e LVI).

La densità più alta (1.614 abitanti per km.<sup>2</sup>) riscontrasi nella regione di pianura e precisamente nella zona LXII che comprende il Capoluogo; la più bassa (13 abitanti per km.<sup>2</sup>) nella zona LIII della regione di montagna.

È interessante rilevare che, nei tre censimenti considerati, la popolazione complessiva è diminuita continuamente nella regione di montagna; è diminuita dal 1911 al 1921 e lievemente aumentata nel decennio successivo nella regione di collina; è aumentata continuamente ed in misura assai notevole nella regione di pianura e nel complesso della Provincia.

La popolazione agglomerata presenta continui aumenti, salvo una diminuzione dal 1911 al 1921 nella regione di montagna. La popolazione sparsa è invece generalmente diminuita, salvo un aumento dal 1911 al 1921 nella regione di pianura (1).

La distribuzione dei Comuni secondo la loro importanza demografica è indicata, per i tre censimenti considerati, dal seguente prospetto:

PROSPETTO N. 3.

COMUNI CON ABITANTI	1911			1921			1931		
	N. Comuni	POPOLAZIONE		N. Comuni	POPOLAZIONE		N. Comuni	POPOLAZIONE	
		abitanti	%		abitanti	%		abitanti	%
Fino a 500 . . . . .	3	765	0,1	5	1.730	0,2	5	1.646	0,1
da 501 a 1.000 . . . . .	18	14.491	1,5	20	16.039	1,6	23	17.922	1,6
da 1.001 a 2.000 . . . . .	53	78.277	8,0	55	81.324	7,9	56	82.114	7,1
da 2.001 a 3.000 . . . . .	42	102.260	10,5	43	104.648	10,2	37	90.168	7,9
da 3.001 a 5.000 . . . . .	34	128.966	13,2	30	114.587	11,2	31	119.729	10,4
da 5.001 a 10.000 . . . . .	22	138.013	14,2	19	122.400	11,9	16	98.641	8,6
da 10.001 a 25.000 . . . . .	6	85.015	8,7	6	83.556	8,1	10	139.669	12,2
da 25.001 a 50.000 . . . . .	—	—	—	—	—	—	—	—	—
da 50.001 a 100.000 . . . . .	—	—	—	—	—	—	—	—	—
oltre 100.000 . . . . .	1	427.106	43,8	1	502.274	48,9	1	597.260	52,1
<b>Totale . . . . .</b>	<b>179</b>	<b>974.893</b>	<b>100,0</b>	<b>179</b>	<b>1.026.558</b>	<b>100,0</b>	<b>179</b>	<b>1.147.149</b>	<b>100,0</b>

(1) A dare più completa notizia degli elementi che hanno influito sulle variazioni della popolazione della provincia di Torino si espongono, qui sotto, i dati (medie annuali) relativi al movimento naturale della popolazione stessa nel triennio 1910-12 e nel biennio 1930-31 (cifre proporzionali a 1.000 abitanti) per regioni agrarie e per il complesso della Provincia:

PERIODI	PROVINCIA	MONTAGNA	COLLINA	PIANURA	
Natalità . . . . .	1910-12 . . . . .	21,2	24,4	24,0	20,0
	1930-31 . . . . .	15,9	18,2	16,8	15,5
Mortalità . . . . .	1910-12 . . . . .	17,2	19,1	16,5	17,1
	1930-31 . . . . .	13,4	15,1	13,4	13,2
Eccedenza . . . . .	1910-12 . . . . .	4,0	5,3	7,5	2,9
	1930-31 . . . . .	2,5	3,1	3,4	2,3

**7. Popolazione agricola.** — Il grande sviluppo industriale e commerciale, che occupa permanentemente molte decine di migliaia di persone, non toglie all'economia della Provincia il suo carattere prevalentemente agricolo, come si rileva dal numero alto delle persone addette all'agricoltura in ciascuna delle tre regioni, fatta eccezione per la zona LXII della regione di pianura.

Secondo i dati provvisori del censimento professionale del 19 marzo 1930, nella regione di montagna il 31,5 % della popolazione totale si dedica all'agricoltura con occupazione principale ed il 21,8 % con occupazione secondaria; e nella regione di collina rispettivamente il 26,7 ed il 20,3 %. La percentuale bassa (6,5 % delle persone con occupazione principale e 5,2 % con occupazione secondaria) che si riscontra nella regione di pianura, è dovuta alla enorme differenza portata dalla zona LXII suddetta, nella quale è concentrato quasi il 57 % della popolazione totale ed ha sede il Capoluogo, intensamente industriale. In detta zona infatti le persone che esercitano l'agricoltura con occupazione principale e secondaria rappresentano rispettivamente appena l'1,5 e il 2,3 %.

L'indice massimo di ruralità della popolazione si riscontra nella zona LXI, ove la percentuale delle persone con occupazione agricola principale raggiunge il 65,3 e di quelle con occupazione agricola secondaria il 12,2. Seguono, con notevole distacco, la zona LIV con percentuali, rispettivamente, di 37,2 e 20,6; la LX con 35,0 e 22,2; la LV con 30,2 e 22,2. Le altre zone hanno percentuali decrescenti, sino alla LXIII, nella quale il 17,0 % delle persone hanno occupazione agricola principale e il 14,1 % occupazione agricola secondaria. L'indice minimo è dato, come si è detto, dalla zona LXII.

Grado di ruralità della popolazione e grado di attività della coltura, misurato sul numero delle persone impiegate nell'agricoltura sull'unità di superficie (km.<sup>2</sup>), coincidono raramente. Invero la regione di montagna, che ha il più elevato grado di ruralità, si presenta col minimo di attività della coltura. In detta regione si passa da un minimo di 3,6 persone (sempre per km.<sup>2</sup>) con occupazione agricola principale ed 1,9 con occupazione secondaria nella zona LIII, ad un massimo, rispettivamente, di 16,1 ed 11,9 nella LV; mentre nella regione di collina si passa da un minimo di 31,4 e 45,2 persone aventi rispettivamente occupazione agricola principale e secondaria nella zona LVII ad un massimo di 42,0 e 26,7 nella zona LX. Anche nella regione di pianura il grado di attività è notevolmente superiore a quello della regione di montagna, avendosi un minimo di 24,9 persone con occupazione agricola principale e 37,0 con occupazione agricola secondaria nella zona LXII ed un massimo di 37,1 e 21,0 rispettivamente nella zona LXV.

Il minore grado di attività della coltura nella regione di montagna si spiega col fatto che ivi, per ragioni di clima e di altitudine, l'agricoltura è in molti luoghi forzosamente estensiva, ridotta ai prati e pascoli permanenti ed alla selvicoltura.

**8. Aziende agricole.** — Nella valutazione dei dati provvisori delle tavole II e III occorre tenere presenti le definizioni indicate nelle « Avvertenze ». Il censimento agricolo del 19 marzo 1930, infatti, considerava « aziende » anche i più piccoli appezzamenti di terreno, come giardini, piccoli orti familiari, ecc., che non hanno carattere di azienda agricola vera e propria. Ciò porta ad un'alte-

Si fa presente che nel complesso del Regno si ebbe una natalità del 32,4 per mille nel 1910-12 e del 25,7 nel 1930-31, una mortalità, rispettivamente, del 19,8 e del 14,3 ed un'eccedenza del 12,6 e dell'11,4.

Nella provincia di Torino tutti i coefficienti sono, come si vede, notevolmente inferiori a quelli del Regno. Da un confronto fra i dati delle tre regioni agrarie risulta che la natalità e la mortalità sono, sia nel 1910-12 che nel 1930-31, più elevate nella regione di montagna, mentre l'eccedenza dei nati è più elevata nella regione di collina.

Paragonando, infine, i dati dei due periodi si rileva che tutti i coefficienti del 1930-31 sono sensibilmente più bassi di quelli del 1910-12.

Per notizie particolareggiate sulle variazioni della popolazione e della sua struttura vedasi: ISTITUTO CENTRALE DI STATISTICA — VII Censimento generale della popolazione — 21 aprile 1931-IX - Vol. III - Fascicolo 5 - Provincia di Torino - Istituto Poligrafico dello Stato - 1934-XII.

razione notevole nell'ordine di importanza delle aziende per gruppi di ampiezza, quali sono indicate nelle tavole sopra ricordate.

I dati che si riportano devono essere considerati provvisori, perchè il materiale di censimento delle aziende attende di essere ancora perfezionato con indagini supplementari.

Le prime risultanze della rilevazione danno la superficie produttiva della Provincia divisa in 83.739 aziende. Poichè non sono ancora conosciuti i dati statistici relativi alla superficie occupata dai singoli gruppi di aziende, di queste si riportano i soli dati numerici. Trascorrendo quelle che hanno un'ampiezza inferiore ad  $\frac{1}{4}$  di ettaro (in numero di 16.361, cioè il 19,5 %, e con la maggiore frequenza del 51,9 % nella zona LXII, sede del Capoluogo, e minore del 5,5 % nella LXI) si susseguono in ordine decrescente di frequenza: 14.164 aziende, cioè il 16,9 %, con ampiezza da ettari 1,01 a 2; 10.233, cioè il 12,2 %, con ampiezza da ettari 0,51 ad 1; 9.661, cioè l'11,5 %, con ampiezza da ettari 5,01 a 10; 9.301, cioè l'11,1 %, con ampiezza da ettari 2,01 a 3; 7.322, cioè l'8,8 %, con ampiezza da 0,26 a 0,50 di ettaro; 7.127, cioè l'8,5 %, con ampiezza da ettari 3,01 a 4; 4.734, cioè il 5,7 %, con ampiezza da ettari 4,01 a 5; 3.292, cioè il 3,9 %, con ampiezza da ettari 10,01 a 20 e 1.278, cioè l'1,5 %, con ampiezza da ettari 20,01 a 50.

Per quanto riguarda l'intensità di rappresentazione dei suddetti gruppi considerati nelle varie zone, risultano i dati seguenti: le aziende con superficie da 0,26 a 0,50 di ettaro hanno la più alta frequenza (11,7 %) nella zona LVII e la più bassa (2,4 %) nella LIII; quelle con superficie da ettari 0,51 ad 1 segnano massimi di 19,2 e 20,1 %, rispettivamente nelle zone LIV e LV, e un minimo del 4,8 % nella LIII; quelle con superficie da ettari 1,01 a 2 hanno massimi di 27,5 e 28,0 %, rispettivamente nelle zone LV e LIV e un minimo di 6,7 % nella LXII; quelle con superficie da ettari 2,01 a 3 offrono pure oscillazioni notevoli, avendo la maggiore frequenza del 17,2 % nella zona LVI e la minore del 3,8 % nella LXII; quelle con superficie da ettari 3,01 a 4, vanno da un massimo del 12,1 % nella zona LVIII ad un minimo del 3,6 % nella LXII; quelle con superficie da ettari 4,01 a 5 hanno massimi di 11,0 ed 11,1 % rispettivamente nelle zone LXI e LIII e un minimo del 3,0 % nella LIV; quelle con superficie di ettari 5,01 a 10 vanno da un massimo di frequenza del 35,7 % nella zona LIII ad un minimo del 5,1 % nella LVII; quelle con superficie da ettari 10,01 a 20, da un massimo del 13,4 % nella zona LXI ad un minimo dello 0,9 % nella LV; infine quelle con superficie da ettari 20,01 a 50 che oscillano tra massimi del 5,4 e 5,1 % rispettivamente nelle zone LXIV e LXI e minimi dello 0,1 e 0,2 % nelle zone LV e LVI.

In rapporto alla particolare attività economica delle aziende agricole nelle regioni di collina e di pianura, si possono classificare come piccole aziende quelle di ampiezza sino a 10 ettari, medie quelle da 10,01 a 50 ettari, grandi quelle con superficie superiore ai 50 ettari. Secondo questa ripartizione si nota che il 94,2 % del totale delle aziende appartiene al gruppo delle minime e piccole, il 5,5 % alle medie, lo 0,3 % alle grandi. Di queste 150 (0,2 %) hanno superfici da ettari 50,01 a 100 e 116 (0,2 %) con superficie da ettari 100,01 ad oltre 2.500. Queste ultime la loro volta sono così ripartite: 45 con superficie da 100,01 a 200 ettari, 21 con superficie da 200,01 a 500 ettari, 12 con superficie da 500,01 a 1.000 ettari, 18 con superficie da 1.000,01 a 2.500 ettari e 20 con superficie superiore ai 2.500 ettari.

Da un esame dei vari gruppi di aziende, ripartite secondo la loro ampiezza e frequenza nelle tre regioni agrarie, si rileva che:

a) le aziende con superficie sino a 0,50 di ettaro sono in prevalenza nella regione di pianura, ove rappresentano il 36,3 % del totale delle aziende della regione; seguono in ordine gradatamente decrescente quelle poste in regione di collina (24,5 %) e di montagna (18,9 %);

b) le aziende con superficie da ettari 0,51 a 3 hanno la più alta frequenza in regione di montagna (57,0 %); nella regione

di collina figurano per il 44,5 % e in quella di pianura per il 27,8 %;

c) le aziende con superficie da ettari 3,01 a 5 sono più frequenti nella regione di collina (15,7 %); seguono la regione di pianura con il 13,9 % e quella di montagna con il 12,6 %;

d) le aziende con superficie da ettari 5,01 a 200 prevalgono in regione di pianura (22,0 %); figurano per il 15,4 % in regione di collina e per l'11,2 % in quella di montagna. Non sono rappresentate nella zona LIII aziende con superficie da ettari 50,01 a 200 e nella zona LXI quelle da ettari 100,01 a 200;

e) le aziende con superficie da ettari 200,01 a 500, scarsamente rappresentate nelle tre regioni (7 per ciascuna), mancano nelle zone LIII, LVI, LXI e LXV;

f) le aziende con superficie superiore ai 500 ettari si riscontrano in prevalenza nella regione di montagna, nella quale esclusivamente si trovano le 20 aziende con superficie superiore ai 2.500 ettari. Nella regione di collina figurano solo tre aziende con superficie da ettari 500,01 a 1.000 e 2 con superficie da ettari 1.000,01 a 2.500; in quella di pianura 1 con superficie da ettari 500,01 a 1.000 e 2 con superficie da 1.000,01 a 2.500.

La distribuzione topografica dei vari gruppi di aziende mostra i tipi di appoderamento che evidentemente meglio corrispondono alle caratteristiche dell'ordinamento colturale delle singole regioni agrarie della Provincia.

**9. Bestiame.** — Il patrimonio zootecnico della Provincia, nel marzo 1930, risultava costituito da 351.935 capi di bestiame, così ripartiti: equini 27.075, bovini 229.737, suini 37.886, ovini 44.720, caprini 12.517, con una densità, per km.<sup>2</sup> di superficie agraria e forestale, di 5,5 equini, 46,7 bovini, 7,7 suini, 9,1 ovini, 2,5 caprini (1).

Le zone più ricche di equini sono la LXII e la LXIII, con una densità per km.<sup>2</sup> di superficie agraria e forestale, rispettivamente, di 20,0 e 9,3 capi. La più alta densità di bovini si riscontra nelle zone LXV e LXIII, rispettivamente con capi 87,1 e 85,8, mentre la più bassa è nelle zone LIII e LVI, rispettivamente, con capi 6,4 e 15,1, sempre per km.<sup>2</sup> di superficie agraria e forestale. L'allevamento di suini, maggiormente praticato nella zona LXIV (25,0 capi), è invece molto scarso nella zona LIV (0,1). Gli ovini prevalgono nella zona LXII (27,3 capi), scarseggiano, invece, nella zona LXI (2,5 capi). I caprini sono poco frequenti ovunque, tuttavia contano la maggiore densità le zone LIV e LVI, rispettivamente, con capi 6,0 e 4,4 per km.<sup>2</sup> di superficie agraria e forestale.

Il confronto dei risultati dell'ultimo censimento con quelli del censimento del 1908 dimostra che nel ventennio sono aumentati dell'1,0 % gli equini e del 25,0 % i suini, mentre sono diminuiti dello 0,6 % i bovini, del 41,6 % gli ovini e del 47,1 % i caprini. Complessivamente, il patrimonio zootecnico della Provincia ha subito una diminuzione di 36.693 capi, in conseguenza della notevole restrizione verificatasi nell'allevamento degli ovini e dei caprini.

Aumenti e diminuzioni hanno segnato diverso grado di ampiezza nelle varie zone; per esempio, ad una diminuzione massima verificatasi, per gli equini, nella zona LIV (21,2 %) fa riscontro un aumento massimo nella zona LXI (28,4 %). Così per i bovini: massima diminuzione 29,9 % (zona LIII); massimo aumento 10,9 % (zona LX). Per i suini: massimo incremento, 255,5 % (zona LX); massima diminuzione, 39,2 % (zona LXI). Per gli ovini, contro una diminuzione quasi generale, il cui massimo si è verificato nella zona LVIII (60,2 %) si constata un incremento del 14,2 % nella zona LIV. Anche per i caprini la diminuzione è quasi generale e il massimo decremento si riscontra nella zona LXI (69,7 %); fanno eccezione le zone LXII e LXIII che hanno segnato, rispettivamente, un incremento del 58,0 e del 64,9 %.

Variazioni di ampiezza diversa, e talora anche di segno opposto, si osservano nelle singole categorie dei bovini: i vitelli e le vi-

(1) Per notizie particolareggiate sulla consistenza del bestiame e sulla sua composizione qualitativa, vedasi: ISTITUTO CENTRALE DI STATISTICA - *Censimento gene-*

*rale dell'agricoltura* - 19 marzo 1930-VIII - Vol. I - *Censimento del bestiame* - Parte 1<sup>a</sup> - Relazione generale - Parte 2<sup>a</sup> - Tavole - Roma, Tipografia I. Failli, 1933-34-XII.

telle sotto l'anno hanno subito una diminuzione complessiva del 5,6 % e le variazioni vanno da un valore positivo massimo del 22,6 % (zona LXI) ad uno negativo massimo del 33,0 % (zona LIII). Le manzette, manze, giovenche e vacche hanno segnato un incremento complessivo del 6,6 %, ma ad un incremento massimo del 24,2 % nella zona LX, fa riscontro un decremento massimo del 28,5 % nella zona LIII. I manzi e buoi hanno segnato una diminuzione del 37,5 %; le variazioni sono state negative in ogni zona; la LVII ha raggiunto il massimo (83,2 %), il minimo è stato segnato dalla zona LXIV (22,8 %). I torelli e tori hanno avuto un incremento del 3,7 %, con variazioni che vanno da un massimo positivo del 120,0 % nella zona LXI ad un massimo negativo del 57,1 % nella zona LIII.

CONFRONTI FRA I CENSIMENTI DEL BESTIAME  
DEL 1908 E DEL 1930.

PROSPETTO N. 4.

SPECIE	DIFFERENZE							
	Assolute				Percentuali			
	Provincia	montagna	collina	planura	Provincia	montagna	collina	planura
Bovini . . . . .	- 1.494	- 4.129	+ 2.508	+ 127	- 0,6	- 9,1	+ 4,5	+ 0,1
Equini . . . . .	+ 277	+ 67	+ 293	- 83	+ 1,0	+ 1,7	+ 5,8	- 0,5
Suini . . . . .	+ 7.568	- 281	+ 3.666	+ 4.183	+ 25,0	- 13,8	+ 73,8	+ 17,9
Ovini . . . . .	- 31.904	- 6.317	- 5.198	- 20.389	- 41,6	- 23,3	- 50,9	- 51,8
Caprini . . . . .	- 11.140	- 8.630	- 2.447	- 63	- 47,1	- 49,0	- 55,2	- 3,9
Bovini:								
Vitelli e vitelle sotto l'anno . . . . .	- 3.642	- 564	- 517	- 2.571	- 5,6	- 6,2	- 3,0	- 6,6
Manzette, giovenche e vacche . . . . .	+ 9.499	+ 3.478	+ 5.309	+ 7.668	+ 6,6	+ 9,7	+ 15,4	+ 10,4
Manzi e buoi . . . . .	- 7.427	- 64	- 2.268	- 5.095	- 37,5	- 57,1	- 53,9	- 33,0
Torelli e tori . . . . .	+ 72	- 33	+ 16	+ 121	+ 3,7	- 13,1	+ 4,7	+ 9,1
Bufali . . . . .	+ 4	-	-	+ 4	-	-	-	-

DISTRIBUZIONE PERCENTUALE DEL BESTIAME FRA LE VARIE SPECIE  
DI ANIMALI NEI CENSIMENTI DEL 1908 E DEL 1930.

PROSPETTO N. 5.

SPECIE	CENSIMENTO 1908				CENSIMENTO 1930			
	Provincia	montagna	collina	planura	Provincia	montagna	collina	planura
Bovini . . . . .	59,5	47,2	69,5	61,2	65,3	53,7	73,7	66,4
Equini . . . . .	6,9	4,1	6,3	8,4	7,7	5,2	6,7	9,1
Suini . . . . .	7,8	2,1	6,1	11,0	10,8	2,3	10,8	14,0
Ovini . . . . .	19,7	28,2	12,6	18,6	12,7	27,1	6,3	9,7
Caprini . . . . .	6,1	18,4	5,5	0,8	3,5	11,7	2,5	0,8
	100,0	100,0	100,0	100,0	100,0	100,0	100,0	100,0
Bovini:								
Vitelli e vitelle sotto l'anno . . . . .	23,2	19,9	30,5	30,1	26,8	20,5	28,3	28,1
Manzette, giovenche e vacche . . . . .	62,4	79,3	61,4	57,0	66,9	78,9	67,8	62,8
Manzi e buoi . . . . .	8,6	0,2	7,5	11,9	5,4	0,1	3,3	8,0
Torelli e tori . . . . .	0,8	0,6	0,6	1,0	0,9	0,5	0,6	1,1
Bufali . . . . .	-	-	-	-	-	-	-	-
	100,0	100,0	100,0	100,0	100,0	100,0	100,0	100,0

IV. — SUPERFICI.

**10. Provincia.** — La provincia di Torino ha la superficie territoriale di 548.084 ettari, dei quali 491.480 (89,7 %) rappresentano la superficie agraria e forestale. Questa è costituita dai seminativi semplici e con piante legnose (26,8 %), dai boschi (22,3 %), dai pascoli permanenti (21,7 %), dai prati permanenti (20,2 %), dalle colture legnose specializzate (3,4 %), dai prati-pascoli permanenti in percentuale trascurabile (ettari 82) e dagli incolti produttivi (5,6 %).

Le coltivazioni avvicendate occupano il 91,7 % della superficie a seminativi. Di queste coltivazioni i cereali rappresentano il 79,0 %, le foraggere l'11,4 %, le coltivazioni non industriali il 6,8 %, le coltivazioni industriali l'1,4 % ed i riposi l'1,4 %.

Il frumento, il granturco maggengo e la segale occupano, rispettivamente, il 56,7, il 23,8 ed il 16,5 % della superficie a cereali. Le foraggere sono distribuite per il 98,9 % nei prati avvicendati e per l'1,1 % negli erbai annuali; i prati sono costituiti per il

90 % dal trifoglio pratense, per il 10 % dall'erba medica ed in percentuale trascurabile dalla lupinella; gli erbai sono formati in prevalenza dalle barbabietole da foraggio. Le coltivazioni industriali sono prevalentemente rappresentate dalla canapa (61,1 %) e dalla saggina per scope (21,9 %); le coltivazioni non industriali dalle patate (83,0 %).

Le coltivazioni permanenti occupano lo 0,4 % della superficie a seminativi, le coltivazioni intercalari il 7,5 % e le tare e gli spazi sotto le arborature il 7,9 % della stessa superficie.

Tra le colture legnose specializzate predominano i vigneti (93,1 %); i frutteti coprono l'1,2 % ed i vivai una percentuale trascurabile (ettari 6). Le tare occupano il 5,7 %.

La superficie agraria e forestale della Provincia è distribuita per il 46,6 % nella regione di montagna, per il 20,8 % nella regione di collina e per il 32,6 % nella regione di pianura.

I seminativi sono per il 10,8 % nella regione di montagna, per il 21,7 % nella regione di collina e per il 67,5 % nella regione di pianura. Mentre le coltivazioni avvicendate sono distribuite, in complesso, per il 10,9 % nella prima regione, per il 21,4 % nella seconda e per il 67,7 % nella terza, le singole coltivazioni sono distribuite nelle tre regioni secondo le percentuali seguenti: cereali 8,6 - 22,2 e 69,2; industriali 4,6 - 8,5 e 86,9; non industriali 35,5 - 25,6 e 38,9; foraggere 2,8 - 16,8 e 80,4; permanenti 2,0 - 1,3 e 96,7; intercalari 3,3 - 22,1 e 74,6; riposi 95,1 - 2,2 e 2,7.

Le colture legnose specializzate sono, in complesso, per il 12,1 % nella regione di montagna, per il 65,7 % nella regione di collina e per il 22,2 % nella regione di pianura, mentre le singole colture si trovano nelle tre regioni secondo le percentuali seguenti: vigneti 11,6 - 66,2 e 22,2; frutteti 2,6 - 65,5 e 31,9. I vivai sono nelle regioni di collina e di pianura rispettivamente per il 16,7 e per l'83,3 %.

I prati permanenti sono nella regione di montagna per il 30,9 %, nella regione di collina per il 21,1 % e nella regione di pianura per il 48,0 %; i pascoli permanenti sono distribuiti nelle tre regioni secondo queste percentuali: 90,3 - 7,3 e 2,4; i prati-pascoli permanenti sono solamente nella regione di montagna.

I boschi sono nella regione di montagna per il 58,2 %, nella regione di collina per il 27,9 % e nella regione di pianura per il 13,9 %; gli incolti produttivi sono per l'80,6 % nella prima regione, per il 12,7 % nella seconda e per il 6,7 % nella terza. Le tare e gli spazi sotto le arborature dei seminativi sono per il 10,8 % nella regione di montagna, per il 26,3 % nella regione di collina e per il 62,9 % nella regione di pianura; le tare delle colture legnose specializzate, rispettivamente, per il 21,6, il 59,2 ed il 19,2 %.

In ciascuna regione agraria della Provincia le superfici, le qualità di coltura e le coltivazioni sono ripartite come è detto nei paragrafi seguenti.

**11. Regione agraria di montagna.** — La regione agraria di montagna ha la superficie territoriale di 266.239 ettari, dei quali 229.110 (86,1 %) rappresentano la superficie agraria e forestale. Questa è costituita prevalentemente dai pascoli permanenti (41,9 %). I boschi si estendono sul 27,9 %, i prati permanenti sul 13,4 %, gli incolti produttivi sul 9,7 %, i seminativi semplici e con piante legnose sul 6,2 %, le colture legnose specializzate sullo 0,9 %, i prati-pascoli permanenti su una percentuale trascurabile (ettari 82).

Le coltivazioni avvicendate, che nel complesso della regione occupano il 92,0 % della superficie a seminativi, sono rappresentate per il 62,3 % dai cereali, per lo 0,6 % dalle coltivazioni industriali, per il 22,2 % dalle coltivazioni non industriali, per il 3,0 % dalle foraggere e per l'11,9 % dai riposi.

La segale ed il frumento occupano, rispettivamente, il 51,1 ed il 27,2 % della superficie a cereali. Le foraggere sono esclusivamente nei prati avvicendati, costituiti per il 90 % dal trifoglio pratense, per l'8 % dall'erba medica e per il 2 % dalla lupinella. Le coltivazioni non industriali sono rappresentate prevalentemente dalle patate (95,0 %), le industriali esclusivamente dalla canapa.

Le coltivazioni permanenti occupano lo 0,1 % della superficie a seminativi, le coltivazioni intercalari il 2,3 % della stessa superficie e le tare e gli spazi sotto le arborature il 7,9 %.

Le coltivazioni legnose specializzate sono prevalentemente rappresentate dalle viti (89,6 %). I fruttiferi occupano lo 0,2 % e le tare il 10,2 %.

Le principali qualità di coltura sono ripartite, per classi di terreno e per il complesso della regione, secondo le percentuali approssimative seguenti:

PROSPETTO N. 6.

CLASSI DI TERRENO	SEMINATIVI		PRATI PERMANENTI	PRATI-PASCOLI PERMANENTI	PASCOLI PERMANENTI	COLTURE LEGNOSE SPECIALIZZATE
	semplici	con piante legnose				
I . . . . .	14	15	11	—	9	13
II . . . . .	35	65	33	72	34	51
III . . . . .	34	17	32	28	27	29
IV . . . . .	17	3	24	—	30	7
	<b>100</b>	<b>100</b>	<b>100</b>	<b>100</b>	<b>100</b>	<b>100</b>

**12. Regione agraria di collina.** — La regione agraria di collina ha la superficie territoriale di 109.141 ettari, dei quali 102.300 (93,7 %) rappresentano la superficie agraria e forestale. Questa è costituita dai boschi (29,9 %), dai seminativi semplici e con piante legnose (28,0 %), dai prati permanenti (20,5 %), dalle colture legnose specializzate (10,6 %), dai pascoli permanenti (7,6 %) e dagli incolti produttivi (3,4 %).

Le coltivazioni avvicendate, che nel complesso della regione occupano il 90,4 % della superficie a seminativi, sono rappresentate per l'82,2 % dai cereali, per lo 0,6 % dalle coltivazioni industriali, per l'8,1 % dalle coltivazioni non industriali, per il 9,0 % dalle foraggere e per lo 0,1 % dai riposi.

Il frumento ed il granturco maggengo occupano, rispettivamente, il 57,6 ed il 25,8 % della superficie a cereali. Le foraggere sono per il 99,6 % nei prati avvicendati e per lo 0,4 % negli erbai annuali: i primi sono costituiti per il 76 % dal trifoglio pratense, per il 23 % dall'erba medica e per l'1 % dalla lupinella; i secondi dalle barbabietole da foraggio. Le coltivazioni non industriali sono prevalentemente rappresentate dalle patate (73,8%), le coltivazioni industriali dalla saggina per scope (64,1 %) e dalla canapa (35,9 %).

Le coltivazioni permanenti (ettari 6) occupano una percentuale trascurabile della superficie a seminativi, le coltivazioni intercalari il 7,6 % della stessa superficie e le tare e gli spazi sotto le arborature il 9,6 %.

Le coltivazioni legnose specializzate sono prevalentemente rappresentate dalle viti (93,7 %). I fruttiferi occupano l'1,2%, i vivai una percentuale trascurabile (ettari 1) e le tare il 5,1%.

Le principali qualità di coltura sono ripartite, per classi di terreno e per il complesso della regione, secondo le percentuali approssimative seguenti:

PROSPETTO N. 7.

CLASSI DI TERRENO	SEMINATIVI		PRATI PERMANENTI	PRATI-PASCOLI PERMANENTI	PASCOLI PERMANENTI	COLTURE LEGNOSE SPECIALIZZATE
	semplici	con piante legnose				
I . . . . .	18	17	23	—	21	20
II . . . . .	41	53	43	—	42	51
III . . . . .	31	26	27	—	33	26
IV . . . . .	10	4	7	—	4	3
	<b>100</b>	<b>100</b>	<b>100</b>	<b>—</b>	<b>100</b>	<b>100</b>

**13. Regione agraria di pianura.** — La regione agraria di pianura ha la superficie territoriale di 172.704 ettari, dei quali 160.070 (92,7 %) rappresentano la superficie agraria e forestale. Questa è costituita prevalentemente dai seminativi semplici e con piante legnose (55,6 %). I prati permanenti occupano il 29,8 %, i boschi il 9,5 %, le colture legnose specializzate il 2,3 %, i pascoli permanenti l'1,6 % e gli incolti produttivi l'1,2 %.

Le coltivazioni avvicendate, che nel complesso della regione occupano il 92,1 % della superficie a seminativi, sono rappresentate per l'80,7 % dai cereali, per l'1,8 % dalle coltivazioni industriali, per il 3,9 % dalle coltivazioni non industriali, per il 13,5 % dalle foraggere, per lo 0,1 % dai riposi.

Il frumento ed il granturco maggengo occupano, rispettivamente, il 60,1 ed il 24,9 % della superficie a cereali. Le foraggere sono per il 98,7 % nei prati avvicendati e per l'1,3 % negli erbai annuali. I primi sono costituiti per il 94 % dal trifoglio pratense, per il 6 % dall'erba medica e per una percentuale trascurabile dalla lupinella; i secondi sono formati in prevalenza dalle barbabietole da foraggio. Le coltivazioni non industriali sono prevalentemente rappresentate dalle patate (78,1 %); le industriali dalla canapa (61,5 %) e dalla saggina per scope (18,9 %).

Le coltivazioni permanenti occupano lo 0,5 % della superficie a seminativi, le coltivazioni intercalari l'8,3 % della stessa superficie e le tare e gli spazi sotto le arborature il 7,4 %.

Le coltivazioni legnose specializzate sono prevalentemente rappresentate dalle viti (93,2 %). I fruttiferi occupano l'1,7 %, i vivai lo 0,1 % e le tare il 5,0 %.

Le principali qualità di coltura sono ripartite, per classi di terreno e per il complesso della regione, secondo le percentuali approssimative seguenti:

PROSPETTO N. 8.

CLASSI DI TERRENO	SEMINATIVI		PRATI PERMANENTI	PRATI-PASCOLI PERMANENTI	PASCOLI PERMANENTI	COLTURE LEGNOSE SPECIALIZZATE
	semplici	con piante legnose				
I . . . . .	21	21	25	—	18	24
II . . . . .	36	46	43	—	75	50
III . . . . .	29	25	24	—	7	22
IV . . . . .	14	8	8	—	—	4
	<b>100</b>	<b>100</b>	<b>100</b>	<b>—</b>	<b>100</b>	<b>100</b>

**14. Confronti con il Catasto precedente.** — Nello stabilire i confronti fra i dati della precedente e dell'attuale catastazione agraria (confronti che si pongono solo per il complesso della Provincia e delle regioni agrarie) è necessario tener presente il loro carattere approssimativo derivante:

a) dalla non perfetta identità, e talvolta addirittura dalla divergenza, dei criteri di qualificazione seguiti nelle due epoche, in particolare per gli incolti produttivi e per le colture legnose. Per queste ultime è particolarmente da rilevare che la distinzione fra coltivazioni legnose in coltura specializzata e coltivazioni legnose in coltura promiscua non fu, nel vecchio Catasto, stabilita su basi univoche, ma venne affidata al diverso criterio ed alle diverse interpretazioni dei singoli catastatori, mentre nel Catasto 1929 la distinzione è esattamente precisata dalle norme dettate in merito dall'Istituto Centrale di Statistica;

b) dalla mancata uniformità di metodo nella catastazione agraria del 1910;

c) dal diverso grado di correttezza nell'esecuzione delle rilevazioni del precedente Catasto, fra Provincia e Provincia.

Confronti significativi e attendibili si possono quindi fare solo per le variazioni delle superfici agraria e forestale ed improduttiva e delle qualità di coltura. Si tralasciano i confronti relativi alle singole coltivazioni.

Le variazioni della superficie agraria e forestale e della superficie improduttiva sono, nel complesso della Provincia e nelle singole regioni agrarie, le seguenti <sup>(1)</sup>:

PROSPETTO N. 9.

REGIONI AGRARIE	CATASTO		DIFFERENZE	
	1910 ha.	1929 ha.	ha.	%
<i>Superficie agraria e forestale</i>				
Montagna . . . . .	230.189	229.110	— 1.079	— 0,5
Collina . . . . .	103.535	102.300	— 1.235	— 1,2
Pianura . . . . .	161.677	160.070	— 1.607	— 1,0
<b>Provincia . . .</b>	<b>495.401</b>	<b>491.480</b>	<b>— 3.921</b>	<b>— 0,8</b>
<i>Superficie improduttiva</i>				
Montagna . . . . .	36.050	37.129	+ 1.079	+ 3,0
Collina . . . . .	5.606	6.841	+ 1.235	+ 22,0
Pianura . . . . .	11.027	12.634	+ 1.607	+ 14,6
<b>Provincia . . .</b>	<b>52.683</b>	<b>56.604</b>	<b>+ 3.921</b>	<b>+ 7,4</b>

<sup>(1)</sup> Al fine della comparabilità dei dati si sono riferite le circoscrizioni del 1910 a quelle del 1929.



La superficie agraria e forestale diminuisce dunque di 3.921 ettari a favore della superficie improduttiva. Questa diminuzione interessa la regione di montagna per ettari 1.079, quella di collina per 1.235 e quella di pianura per 1.607. La superficie improduttiva aumenta del 3,0 % nella montagna, del 22,0 % nella collina e del 14,6 % nella pianura.

Le variazioni avvenute nelle superfici delle singole qualità di coltura della Provincia risultano dal seguente prospetto:

PROSPETTO N. 10.

QUALITÀ DI COLTURA	CATASTO		DIFFERENZE		
	1910 ha.	1929 ha.	ha.	%	
Seminativi {	semplici . . . . .	105.940	105.396	- 544	- 0,5
	con piante legnose	40.845	26.524	- 14.321	- 35,1
Prati, prati-pascoli e pascoli permanenti . . . . .	208.925	205.741	- 3.184	- 1,5	
Colture legnose specializzate . . . . .	2.363	16.475	+ 14.112	+ 597,2	
Boschi . . . . .	111.745	109.726	- 2.019	- 1,8	
Incolti produttivi . . . . .	25.583	27.618	+ 2.035	+ 8,0	

Dall'esame del prospetto si rileva che sono in aumento le colture legnose specializzate (597,2 %) e gli incolti produttivi (8,0 %) ed in diminuzione i seminativi semplici (0,5 %), i seminativi con piante legnose (35,1 %), i prati, prati-pascoli e pascoli permanenti (1,5 %) ed i boschi (1,8 %).

Le variazioni nelle regioni agrarie sono indicate nel prospetto seguente:

PROSPETTO N. 11.

QUALITÀ DI COLTURA	CATASTO		DIFFERENZE	
	1910 ha.	1929 ha.	ha.	%

REGIONE DI MONTAGNA

Seminativi {	semplici . . . . .	12.346	12.334	- 12	- 0,1
	con piante legnose	2.789	1.949	- 840	- 30,1
Prati, prati-pascoli e pascoli permanenti . . . . .	128.595	126.727	- 1.868	- 1,5	
Colture legnose specializzate . . . . .	1.194	1.994	+ 800	+ 67,0	
Boschi . . . . .	64.043	63.849	- 194	- 0,3	
Incolti produttivi . . . . .	21.222	22.257	+ 1.035	+ 4,9	

REGIONE DI COLLINA

Seminativi {	semplici . . . . .	21.164	21.064	- 100	- 0,5
	con piante legnose	17.398	7.587	- 9.811	- 56,4
Prati, prati-pascoli e pascoli permanenti . . . . .	29.164	28.727	- 437	- 1,5	
Colture legnose specializzate . . . . .	981	10.830	+ 9.849	+ 1.004,0	
Boschi . . . . .	32.162	30.592	- 1.570	- 4,9	
Incolti produttivi . . . . .	2.666	3.500	+ 834	+ 31,3	

REGIONE DI PIANURA

Seminativi {	semplici . . . . .	72.430	71.998	- 432	- 0,6
	con piante legnose	20.658	16.988	- 3.670	- 17,8
Prati, prati-pascoli e pascoli permanenti . . . . .	51.166	50.287	- 879	- 1,7	
Colture legnose specializzate . . . . .	188	3.651	+ 3.463	+ 1.842,0	
Boschi . . . . .	15.540	15.285	- 255	- 1,6	
Incolti produttivi . . . . .	1.695	1.861	+ 166	+ 9,8	

Nelle regioni agrarie si riscontrano variazioni simili a quelle avvenute nella Provincia, con gradi di intensità diversi da regione a regione, come risulta dalle differenze percentuali.

V. — PRODUZIONI UNITARIE.

15. I dati del Catasto 1929. — L'esame del quadro v della tavola II (Provincia) permette di constatare che le produzioni unitarie del 1929 sono quasi tutte superiori alle medie del sessennio 1923-28.

Fra le coltivazioni erbacee gli aumenti più notevoli delle produzioni medie per ettaro sono quelli del frumento (da q. 15,0 a q. 16,5), della segale (da q. 13,4 a q. 14,6), dell'orzo (da q. 12,0 a q. 13,0), dell'avena (da q. 13,4 a q. 14,4), del granoturco maggenno (da q. 21,0 a q. 22,6) e cinquantino (da q. 16,7 a q. 18,3), delle patate (da q. 105,0 a q. 108,9), delle fave da seme (da q. 22,4 a q. 24,4), dei ceci (da q. 12,0 a q. 14,0), dei piselli (da q. 33,9 a q. 37,2), dei legumi freschi da sgusciare (da q. 46,0 a q. 49,3), dei cardi, finocchi e sedani (da q. 122,1 a q. 130,3), dei cavolfiori (da q. 127,8 a q. 136,8), delle cipolle e agli (da q. 130,3 a q. 138,0), dei pomodori (da q. 205,6 a q. 230,3), dei poponi e cocomeri (da q. 141,5 a q. 147,5) e degli altri ortaggi (da q. 136,5 a q. 141,4). Fra le stesse coltivazioni segnano invece diminuzioni gli asparagi (da q. 51,9 a q. 51,5), i cavoli (da q. 216,8 a q. 213,2), i prati avvicendati (da q. 73,8 a q. 72,3) e gli erbai (da q. 49,0 a q. 47,6).

Tra le coltivazioni legnose segnano un aumento notevole della produzione media per ettaro le viti in coltura specializzata (da q. 38,6 a q. 41,1) ed in coltura promiscua (da q. 18,9 a q. 19,8), i meli, i peri ed i ciliegi in coltura specializzata, rispettivamente da q. 7,6 a q. 8,2, da q. 6,4 a q. 6,9 e da q. 6,4 a q. 7,3, i cotogni e melagrani in coltura promiscua (da q. 8,2 a q. 9,3). Le produzioni medie per ettaro delle altre piante sono costanti o subiscono piccole oscillazioni in aumento od in diminuzione.

Dal quadro vi della tavola II (Provincia) si rileva che il frumento, il granoturco ed i cereali minori (1) sono coltivati anche nelle colture legnose specializzate e che questi cereali hanno avuto, nel sessennio 1923-28, una produzione unitaria più elevata nei seminativi semplici che in quelli con piante legnose, come si rileva dal prospetto seguente:

PROSPETTO N. 12.

COLTIVAZIONI	SEMINATIVI		DIFFERENZE	
	semplici q.	con piante legnose q.	q.	%
Frumento . . . . .	15,4	14,1	+ 1,3	+ 9,2
Granoturco . . . . .	20,6	17,5	+ 3,1	+ 17,7
Cereali minori . . . . .	13,6	12,7	+ 0,9	+ 7,1

Il quadro vii della tavola II (Provincia) pone in evidenza che la produzione unitaria dei foraggi (in fieno normale), riferita alla superficie agraria e forestale, è aumentata in Provincia da q. 14,6 nel sessennio 1923-28 a q. 14,9 nell'anno 1929.

16. Confronti con il Catasto precedente. — Il confronto si pone tra la produzione indicata come « normale » (2) nella precedente catastazione agraria e quella indicata come « media del sessennio 1923-28 » nel nuovo Catasto agrario, e si limita alle coltivazioni erbacee più importanti.

(1) La produzione media annua della paglia di cereali tipo frumento, nel sessennio 1923-28, è stata in Provincia di 2.292.575 quintali, dei quali 211.075 nella regione di montagna, 550.383 in quella di collina e 1.531.117 in quella di pianura.

(2) Per prodotto normale s'intende quel « prodotto che, secondo il giudizio di persona esperta, un terreno, di una data qualità e di un dato grado di fertilità, darebbe col sistema di coltura in uso, se circostanze accidentali, favorevoli o sfavorevoli, non lo elevassero o abbassassero eccezionalmente. Si è creduto di assumere questo dato, gene-

ralmente noto ai pratici, nonostante il suo carattere empirico, in quanto è sembrato che esso potesse servire utilmente come punto di riferimento per istabilire la variazione annuale dei prodotti. Il prodotto normale così stabilito ha carattere provvisorio. Dopo un certo numero di anni dalla rilevazione annuale ad esso si sostituirà il prodotto medio ». Cfr. MINISTERO DI AGRICOLTURA, INDUSTRIA E COMMERCIO. — Ufficio di Statistica Agraria. Catasto agrario del Regno d'Italia - Vol. II - Lombardia - Introduzione (pag. 9) - Tipografia Bertero e C. - Roma, 1914.

Il seguente prospetto riassume, per la Provincia e per le regioni agrarie, i dati relativi alle produzioni unitarie rilevate nelle catastazioni 1910 e 1929:

PROSPETTO N. 13.

COLTIVAZIONI	CATASTO		DIFFERENZE		
	1910 ha.	1929 ha.	ha.	%	
PROVINCIA					
Frumento . . . . .	12,6	15,0	+ 2,4	+ 19,0	
Segale . . . . .	11,7	13,4	+ 1,7	+ 14,5	
Avena . . . . .	12,3	13,4	+ 1,1	+ 8,9	
Granoturco maggengo . . . . .	16,2	21,0	+ 4,8	+ 29,6	
Canapa . . . . .	13,5	11,1	- 2,4	- 17,8	
Patate . . . . .	97,9	105,0	+ 7,1	+ 7,3	
Fagioli . . . . .	11,8	8,8	- 3,0	- 25,4	
Prati avvicendati . . . . .	97,3	73,8	- 23,5	- 24,2	
REGIONE DI MONTAGNA					
Frumento . . . . .	10,0	14,0	+ 4,0	+ 40,0	
Segale . . . . .	11,1	13,4	+ 2,3	+ 20,7	
Avena . . . . .	10,3	12,9	+ 2,6	+ 25,2	
Granoturco maggengo . . . . .	14,7	17,5	+ 2,8	+ 19,0	
Canapa . . . . .	7,1	8,1	+ 1,0	+ 14,1	
Patate . . . . .	73,7	82,1	+ 8,4	+ 11,4	
Fagioli . . . . .	11,9	10,5	- 1,4	- 11,8	
Prati avvicendati . . . . .	77,5	53,1	- 24,4	- 31,5	
REGIONE DI COLLINA					
Frumento . . . . .	10,9	14,5	+ 3,6	+ 33,0	
Segale . . . . .	10,5	13,4	+ 2,9	+ 27,6	
Avena . . . . .	11,4	14,0	+ 2,6	+ 22,8	
Granoturco maggengo . . . . .	13,4	18,7	+ 5,3	+ 39,6	
Canapa . . . . .	8,3	9,0	+ 0,7	+ 8,4	
Patate . . . . .	97,7	116,9	+ 19,2	+ 19,7	
Fagioli . . . . .	10,1	11,5	+ 1,4	+ 13,9	
Prati avvicendati . . . . .	82,1	74,1	- 8,0	- 9,7	
REGIONE DI PIANURA					
Frumento . . . . .	13,4	15,3	+ 1,9	+ 14,2	
Segale . . . . .	12,6	13,3	+ 0,7	+ 5,6	
Avena . . . . .	13,8	13,4	- 0,4	- 2,9	
Granoturco maggengo . . . . .	17,2	22,0	+ 4,8	+ 27,9	
Canapa . . . . .	14,7	11,5	- 3,2	- 21,8	
Patate . . . . .	153,5	122,1	- 31,4	- 20,5	
Fagioli . . . . .	12,5	8,1	- 4,4	- 35,2	
Prati avvicendati . . . . .	102,5	74,5	- 28,0	- 27,3	

17. Numero delle piante legnose. — Si è già accennato, nel paragrafo 2, che un'interessante e specifica caratteristica della nuova catastazione agraria è costituita dalla rilevazione del numero medio di piante per ettaro e delle relative forme di allevamento. Questa rilevazione permette di dare un'idea sufficientemente precisa della diversa distribuzione e densità delle piante legnose sulle superfici ad esse destinate e delle cause della diversa produttività delle piante stesse, tanto in coltura specializzata quanto in promiscuità con le coltivazioni erbacee.

Dai dati esposti nei quadri IV delle tavole II e III può desumersi il numero di piante legnose, distinte per specie ed esistenti

(<sup>1</sup>) Si calcola che nei seminativi (semplici e con piante legnose), nelle colture legnose specializzate e nelle altre qualità di coltura semplici si producano in media, ogni anno, 277.454 quintali di legna da ardere (dei quali 229.872 di legna dolce e 47.582 di legna forte) e 458 metri cubi di legname da lavoro (dei quali 263 di legname dolce e 195 di legname forte). Questi dati si riferiscono alla produzione in condizioni di media stagionatura. Legna da ardere e legname da lavoro provengono per la totalità da latifoglie.

in Provincia, in ciascuna regione e zona agraria e nei singoli Comuni.

Dai quadri suddetti risultano, in complesso, i dati seguenti:

PROSPETTO N. 14.

SPECIE	PROVINCIA	MONTAGNA	COLLINA	PIANURA
Viti in coltura specializzata . . . (migliaia)	60.922	14.919	35.116	10.887
Viti in coltura promiscua . . . . .	21.785	3.676	8.452	9.657
Fruttiferi in coltura specializzata . . . . .	50	2	28	20
Fruttiferi in coltura promiscua . . . . .	817	222	473	122
Gelsi in coltura promiscua . . . . .	626	2	69	555
Salici in coltura promiscua . . . . .	1	—	—	1
Piante sparse diverse . . . . .	3.114	1.858	451	805
<b>Totale . . . . . (migliaia)</b>	<b>87.315</b>	<b>20.679</b>	<b>44.589</b>	<b>22.047</b>

Senza presumere di attribuire ai dati suesposti un valore assoluto, che non possono avere, è da rilevare il loro significato interessante, sia come espressione di ordine di grandezza, sia come complesso di elementi atti a porre utili raffronti fra i territori diversi di una stessa Provincia e tra Provincia e Provincia.

Così, per la provincia di Torino, risulta un numero complessivo, fra tutte le specie, di oltre 87 milioni di piante, dei quali le viti rappresentano la quasi totalità (circa 83 milioni) (<sup>1</sup>).

Dalle rilevazioni che hanno servito di base per la determinazione delle produzioni delle piante legnose risulta che la forma di allevamento predominante è « a cordone » per le viti, « a vaso » per i fruttiferi, in coltura specializzata e promiscua, « a pieno vento » per i gelsi e per i fruttiferi coltivati in altre colture specializzate.

Per lo stato di sviluppo (stazioni di produttività) delle viti può considerarsi sufficientemente rappresentativa, pur senza pretendere di dare un significato assoluto alle cifre, la ripartizione percentuale che qui sotto si riporta:

PROSPETTO N. 15.

REGIONI AGRARIE	VITI IN CULTURA SPECIALIZZATA			VITI IN CULTURA PROMISCUA		
	di recente impianto	in piena produzione	in deperimento	di recente impianto	in piena produzione	in deperimento
Montagna . . . . .	15	60	25	10	75	15
Collina . . . . .	20	65	15	15	70	15
Pianura . . . . .	10	80	10	10	65	25

Le viti di nuovo impianto sono generalmente su piede americano. I portainnesti più usati sono i seguenti: Riparia gloire, Riparia grand glabre, Rupestris du Lot, Riparia × Rupestris 3309, Riparia × Rupestris 3306, Riparia × Rupestris 101<sup>14</sup>; meno usati sono: Riparia × Berlandieri 420-A e Teleky.

18. Conclusioni. — Dalle osservazioni esposte si può ritenere che le rilevazioni del nuovo Catasto agrario della provincia di Torino, rappresentino, con molta attendibilità, lo stato reale ed il progresso raggiunto dall'agricoltura della Provincia stessa, caratterizzati da un accentuato ritmo nelle opere di miglioramento fondiario e da una maggiore intensità colturale.

I principali miglioramenti apportati all'agricoltura dal 1910 ad oggi riguardano particolarmente:

le opere di bonifica (<sup>2</sup>);

(<sup>2</sup>) Le principali opere di bonifica compiute in Provincia nel periodo post-bellico e fino al 1929, sono le seguenti:

tenuta Casanova di Carmagnola: appoderamento di circa 4.000 ettari di terreno, con costruzione di case coloniche, di strade poderali ed interpoderali, e di opere di sollevamento di acque sotterranee per l'irrigazione, e con scassi e sistemazioni superficiali di terreni quasi incolti;

- le opere di irrigazione <sup>(1)</sup>;
- la diffusione delle macchine agricole moderne <sup>(2)</sup>;
- lo sviluppo della motoaratura <sup>(3)</sup>;
- l'aumento del consumo dei concimi chimici <sup>(4)</sup>;
- gli avvicindamenti;

- l'introduzione delle razze elette di frumento e particolarmente di quelle precoci <sup>(5)</sup>;
- l'impiego in tutte le specie coltivate delle varietà migliori e più idonee alle condizioni della Provincia <sup>(6)</sup>;
- l'incremento delle colture legnose specializzate;

(segue nota)

tenuta Mandria di Venaria Reale: *dissodamento, risanamento e sistemazione irrigua* di circa 300 ettari di terreno, in gran parte a brughiera, e costruzione di moderni fabbricati rustici e di una buona rete stradale;

scuola missionaria salesiana del bivio di Cumiana: *dissodamento, risanamento e sistemazione irrigua* di circa 100 ettari di terreno in gran parte acquitrinoso e di piccolo reddito; *istituzione* di una scuola agraria ben attrezzata ed organizzata;

opere d'irrigazione del Consorzio di Rivalta e Orbassano: *sollevamento* mediante elettro-pompe ed *immissione* dell'acqua dei laghi di Avigliana in un canale, scavato parte a mezza costa sulla collina e parte in galleria, per portare l'acqua stessa nel bacino del Sangone ed utilizzarla per irrigazione nei comuni di Sangone, Bruino, Rivalta ed Orbassano;

impianto di Lombriasco (Pancalieri): *risanamento* di terreni sortumosi con *sollevamento* di acque, destinate poi all'irrigazione;

pascolo acquitrinoso di Villastellone: *risanamento* mediante affossatura di 35 ettari.

<sup>(1)</sup> L'irrigazione di buona parte dei terreni della regione di pianura è praticata da tempi remotissimi.

Le nevi perpetue ed i ghiacciai delle Alpi alimentano continuamente sorgenti, ruscelli e torrenti, che portano le loro acque alla pianura. La configurazione accidentata della superficie e la disposizione dei terreni pare studiata appositamente per facilitare la distribuzione delle acque e permetterne la migliore utilizzazione.

La serie pressochè ininterrotta dei conii di deiezione (che hanno la loro base sulla sinistra del Po ed i vertici allo sbocco delle vallate alpine, fondendosi in corrispondenza dei fianchi), forma una specie di grande piano inclinato che sale dal Po verso le Alpi; una serie di canali, di canaletti e di irrigatrici, scavati su questo piano inclinato secondo l'andamento delle curve di livello, permette di distribuire le acque di irrigazione, mezzo importantissimo di riduzione a coltura di terreni che erano un tempo banchi improduttivi di ciottoli, di ghiaie e di sabbie, mentre oggi sono terreni di buona fertilità.

<sup>(2)</sup> L'incremento dell'impiego di macchine agricole moderne verificatosi in Provincia dal 1923 al 1929, è riassunto nelle seguenti cifre:

		1923	1925	1927	1929
Seminatrici	N.	470	928	1.197	1.564
Svecciatoi	»	97	155	220	313
Mietitrici-legatrici	»	3	4	6	15
Falciatrici	»	1.567	2.977	3.918	5.172

<sup>(3)</sup> L'uso dei trattori, iniziatosi dopo la guerra, ha ricevuto largo impulso dal 1925 in poi. I 6 trattori che esistevano nel 1923, sono saliti a 10 nel 1925, a 70 nel 1927 ed a 141 nel 1929. I più diffusi sono i Fordson, i Fiat, gli International, i Case, i Mogul ed i Titan.

<sup>(4)</sup> L'aumento del consumo dei concimi chimici risulta dalle cifre seguenti, fornite dalla Cattedra di Agricoltura:

Anno	quintali	Fosfatici	Azotati	Potassici
1923	200.000	20.000	7.000	
» 1925	340.000	24.800	10.840	
» 1927	390.500	33.750	20.500	

Dal Bollettino mensile di Statistica agraria e forestale (cfr. fascicoli: n. 8 del 1931-IX; n. 5 del 1932-X; n. 6 del 1933-XI; n. 5 del 1934-XII) si riportano le quantità di concimi distribuiti per il consumo negli anni dal 1929 al 1933:

CONCIMI		1929	1930	1931	1932	1933
FOSFATICI	Perfosfati . . . . . q.	364.445	291.297	176.280	204.064	209.225
	Fosfati macinati . . . . . »	2.063	585	795	1.603	1.242
	Scorie Thomas . . . . . »	27.942	23.068	21.335	8.765	8.490
	<b>Totale . . . . . q.</b>	<b>394.450</b>	<b>314.950</b>	<b>198.410</b>	<b>214.432</b>	<b>218.957</b>
AZOTATI	Solfato ammonico . . . . . q.	34.602	23.421	18.745	25.443	23.479
	Calcioclanamide . . . . . »	10.061	10.437	9.319	18.154	23.246
	Nitrato ammonico diluito . . . . . »	448	1.665	725	1.820	2.622
	Solfonitrato ammonico . . . . . »	1.340	1.397	481	627	550
	<b>Totale . . . . . q.</b>	<b>67.385</b>	<b>52.665</b>	<b>48.063</b>	<b>69.878</b>	<b>79.556</b>
POTASSICI	Sali potassici . . . . . q.	26.703	20.465	6.507	16.949	23.601
	Salino potassico . . . . . »	820	500	1.054	1.500	1.101
	Leucite . . . . . »	30	150	100	50	25
<b>Totale . . . . . q.</b>	<b>27.553</b>	<b>21.115</b>	<b>7.661</b>	<b>18.499</b>	<b>24.727</b>	
FOSFATO BIAMMONICO . . . . . q.	—	—	87	1.832	875	

La ripartizione percentuale dei concimi tra le varie coltivazioni è approssimativamente la seguente:

	fosfatici	azotati	potassici
frumento . . . . .	40	47	25
prati . . . . .	35	30	35
granoturco e patate . . . . .	15	13	23
coltivazioni varie . . . . .	10	10	17

<sup>(5)</sup> Le razze elette di frumento, che nel 1923 rappresentavano appena il 7% del seme usato in Provincia, sono salite nel 1929 a circa il 50% (22% *Cologna 12-29* e *31*, 12% *Inallettabile 96*, 7% *Precoce di Piemonte*, 4% *Gentil rosso 48-58* e *comune*, 3% *Ardito*, 2% *Mentana* e *Villa Glori*, 50% razze comuni).

Le punte massime, in seguito alla *battaglia del grano*, sono state conseguite con l'*Inallettabile 96* nel 1925 e nel 1926 (rispettivamente, quintali 42,3 e 41,5) con l'*Ardito* nel 1927 e nel 1928 (quintali 40,0 e 39,0) e con il *Villa Glori* nel 1929 (quintali 51,0).

<sup>(6)</sup> La grande varietà di condizioni agrologiche esistenti in Provincia consente la coltivazione di numerose specie e varietà di piante. Le più comunemente coltivate sono le seguenti:

granoturco: *maggenno a semi gialli, maggenno a semi bianchi, pignoletto a semi gialli traslucidi, agostanello e quarantino*; segale: *comune d'inverno e gigante di montagna*; orzo: *marzuolo, a sei file e comune d'inverno*; avena: *comune di primavera, bianca di Siberia, patate o di Inghilterra e nera d'Ungheria*; saggina: *a cima espansa o da granate, comune, dell'India, a cima gibbosa e saccarinu*; miglio: *bianco e giallo*;

fagioli: *comuni a semi bianchi compressi, variegati oblungi dell'aquila e di Saluggia, tondi della regina, nani mangiatutto, burro dorato, quarantino bianco, giallo oro, burro bianco, burro giallo e Soiscin*;

fave: *comune o domestica, cavallina d'autunno e di primavera, acqua dolce, ortolana grossa e nostrana e pugliese di Windsor*;

patate: *Marjolin o quarantina, precoce rosa, piantellina tardiva a polpa gialla, di Entraque e di Condove, bianca del burro, americana*;

barbabietole da foraggio: *globo giallo od ovoide di Barres, gialla di Vauriac, carestia, semi zuccherina ed Ekendorf*;

altre coltivazioni: *canapa gigante di Carmagnola, arachide ipogea comune e ravizzone invernengo*, coltivate per semi; *menta piperita, salvia sclarea, santoreggia ortense, artemisia Pontica e lavanda*.

Tra le numerose specie di ortaggi coltivati in Provincia si ricordano le varietà seguenti:

agli: *comune bianco e rosso primaticcio*;

asparagi: *verde precoce di Santena, Argenteuil precoce ed ordinario ed ulma*.

La coltivazione degli asparagi, praticata negli orti familiari da tempo immemorabile, è stata recentemente portata in pieno campo nei comuni di Santena, Rivoli, Cambiano, Carignano, Carmagnola, Poirino e Villastellone, in terreni sciolti, soffici e permeabilissimi, rappresentati dalle vecchie dune marine;

barbabietole da orto: *globo rosso e rossa scura di Erfurt*;

bietole da coste: *a costa bianca, gialla del Brasile e bionda comune*;

cardi: *precoci di Chieri, bianco avorio e spinoso di Tours*. Nei comuni di Chieri e di Chivasso, questa coltivazione ha un'importanza speciale tanto che occupa circa un quarto della superficie ad orto. A Chieri i cardi si coltivano anche in pieno campo, facendoli seguire alla coltivazione dei cavolfiori;

carote: *primaticcia d'Olanda e lunga senz'anima*;

cavoli verza: *precoce di San Giovanni, canavesano e quintale*;

cavolfiori: *bianco precoce di Chieri*;

cetrioli: *bianco primaticcio e cornicion*. Si coltivano dopo la segale adottando una speciale forma di compartecipazione tra i proprietari dei terreni ed i coltivatori. I primi preparano e concimano i terreni, i secondi eseguono i lavori di semina, di coltivazione, di raccolta e di vendita dei prodotti: il provento viene poi diviso a metà. Il prodotto è destinato alla fabbrica dei sotto-aceti;

cipolle: *bianca grossa, bionda nostrale e rossa di Savona*;

cocomeri: *a semi neri ed a semi rossi*;

fragole: *fragola selvatica* (fragaria vesca), della quale si raccolgono le piantine nei boschi, *fragola ampola o virginica* (fragaria elatior) e fragoloni delle varietà *Sant'Antonio, San Giuseppe e Re Alberto*. La coltivazione di questa pianta si pratica o negli interfilari delle viti o su appositi appezzamenti, sistemati ad aiuole, piane o leggermente curve, disposte secondo la pendenza del terreno ed aventi circa un metro di larghezza. I frutti, che si raccolgono dalla metà di maggio a tutto giugno, vengono per la maggior parte venduti sul mercato di Torino;

lattughe: *crespa, capuccio, romana e trentina moretta*;

melanzane: *violetta lunga precoce, nana precocissima e americana*;

meloni: *comune di Tours, Cantalupo, romanini, moscatello, ananasso, verde rampicante e balota o della rama*;

peperoni: *lungo di Chivasso e quadrato di Carmagnola o lanternin*; i frutti di quest'ultimo formano oggetto di esportazione in Svizzera. La coltivazione dei peperoni in alcune località è passata dagli orti al pieno campo assumendo il carattere di coltivazione industriale. Si coltivano nei terreni sciolti, profondi, freschi e fertili, evitando per quanto è possibile l'irrigazione;

piselli: *abbondanza, meraviglia d'America, Principe Alberto, telefono e taccola gigante*. Negli interfilari dei vigneti, in alcuni Comuni delle colline dell'oltre Po si pratica con una certa cura la coltivazione delle seguenti varietà di piselli da sgusciare: *quarantina, casalotta e verde*;

pomodori: *rosso primaticcio, Mikado e Re Umberto* per il consumo diretto; *Perdigeon, perfezione e Varrone* per la preparazione della conserva. La coltivazione è praticata in pieno campo;

porri: *lungo bianco d'inverno, grosso d'Italia, mostruoso di Carentan e di Chivasso*; quest'ultimo largamente coltivato negli orti chiusi e più ancora in quelli campestri dei dintorni di Chivasso;

rape: *bianca precoce, rossa di Milano e violetta nostrale*;

sedani: *pieno bianco dorato, pieno bianco rosato, nostrale, violetto di Tours*;

spinaci: *nostrale ricciuto, orgoglio del mercato, inglese, olandese, vittoria*;

zucche: *primaticcia a cespo, nana d'Italia, comune per zuccotti, piena di Napoli, romana gialla, turbante e rossa d'Etampes*.

(continua)

- la diffusione delle coltivazioni industriali <sup>(1)</sup>;
- la diffusione di coltivazioni speciali <sup>(2)</sup>;
- la lotta antiparassitaria <sup>(3)</sup>;
- l'allevamento del bestiame bovino;
- l'introduzione dei silos da foraggio <sup>(4)</sup>;
- lo sviluppo delle industrie agrarie <sup>(5)</sup>;
- la produzione e l'esportazione dei prodotti orto-frutticoli;

(segue nota)

Delle piante legnose si coltivano in Provincia:

tra le viti per uva da vino, i vitigni; *freisa* o *fresia*, in grande maggioranza nel chierese e in abbondanza nelle altre parti; *bonarda* di Chieri e *barbera* in piccola parte sui colli; *avarengo* nel pinerolese e *avanà* nelle valli di Susa e del Chisone. Tra le uve da mensa, sono coltivati i vitigni: *agostenga*, *luglienga*, *moscatella*, *della Madonna* e *portoghese* a maturazione precoce; *avanà*, *barbarossa*, *bellino*, *cari* e *grisa*, pregevoli per la grandezza e la bellezza dei grappoli e per la forma ed il colore degli acini; *erba luca*, *favorita*, *moscatello* e *zibibo*, per la bontà e la squisitezza della polpa; *bermesia* o *cipriano* e *bonarda* per la maturazione tardiva; *barlau*, *doux d'Henry*, *proviné*, oltre *bermesia*, *grisa* e l'*erba luca*, già ricordati, per l'attitudine alla lunga conservazione.

Perchè l'uva permanga più a lungo sul mercato, in questi ultimi anni si è svolta un'intensa propaganda per la coltivazione delle pregiate varietà: *Sant'Anna di Lipsia*, *perla di Csaba* e *Prinus*, per bontà, lunga conservazione e precocità; *Pansè precoce*, *Chasselas dorato* e *delizii di Vèprio*, più tardive; *Regina, Italia*, *moscato di Amburgo* e *Salamanna*, che maturano dalla fine di settembre alla prima metà di ottobre; *S. Jeanet* e *Gros vert*, a maturazione tardiva (seconda quindicina di ottobre).

Dei peschi, le varietà più frequentemente coltivate sono le seguenti: *Sant'Anna*, *Carmen* e *Maddalena*, *morellone*, *Elberta*, *Re Umberto* e *Giacolas*, *Lombard*, *reale di Piemonte*, *reale giallo* e *giallo di Carema*, *poppa di Venere*, *Baltet*, *Marchesin*, *Marocchi*, *San Martino* e *Salway*; dei peri, *San Giovanni*, *San Pietro*, *Maddalena*, *Citrone del Carmelo*, *William*, *Butirra Roca* o *reale del Piemonte*, *Butirra Clairgeau* e *Curato*, *Bergamotta Esperen*, *Butirra di Hardemont*, *Cadillac*, *Dscana di inverno*, *Martin secco*, *Passa Craseana* e *San Germano*; dei meli, *Belfiore*, *calville bianche e rosse*, *Carla*, *cortipendole*, *renette del Canada liscie e grige*, *Babi*, *Firminello*, *Giacchetta*, *Losa*, *Magnana* o *bella di Giaveno*, *Matan* e *Morella*; degli albicocchi, *Alessandro giallo precoce*, *bella di San Giuliano*, *Germania* e *di Tours*; dei ciliegi, *Vittona*, *graffioni*, *griotte rosse e nere*; dei susini, *Washington*, *grossa bleu*, *pesca precoce*, *regina Claudia verde e violetta* e *Vittoria*.

(1) Le principali coltivazioni industriali praticate in Provincia sono le seguenti: *canapa*, già diffusa in molte località delle regioni di collina e di pianura, è oggi limitata ai comuni di Cavour, Carignano, Vigone, Villafranca, Panoalieri, Carmagnola e Poirino. Questa canapa è conosciuta in commercio col nome di *canapa di Carmagnola*, molto apprezzata per la bontà della fibra e per la sua resistenza all'orobanche. Per questi pregi il seme è molto ricercato ed esportato nel bolognese e nel ferrarese;

*lino*, limitato a pochi ettari. Le varietà coltivate sono la *ravagno* o *autunnale* per la produzione del seme e la *marzuola* per la produzione della fibra;

*saggina per scope*, coltivata generalmente in fine di rotazione, dopo il granoturco cinquantino, il miglio e la segale;

*sorgo zuccherino*, si coltiva solamente nei dintorni di Carignano. Serve per la preparazione di uno sciroppo adoperato come surrogato dello zucchero o per ottenerne una bevanda di bassa gradazione alcolica; talora è adoperato anche per foraggio;

*arachide*, coltivata per estrazione dell'olio dai semi;

*ravizzone*, coltivato per sovescio e per produzione dei semi dai quali si estrae l'olio. Generalmente si semina in consociazione con i fagioli quarantini, con i cavoli verza e soprattutto con il granoturco quarantino e con il trifoglio incarnato;

*menta piperita*. La coltivazione di questa pianta, assai interessante per le sue caratteristiche e per i buoni redditi che può dare, si è di molto ridotta per i fortissimi ribassi che si sono verificati nel dopo guerra nei prezzi della sua essenza. Poichè produce pochi semi e generalmente ibridati ed infecondi, si propaga per barbatelle staccate dalle piante provenienti dalle coltivazioni dell'anno precedente;

*salvia sclarea*. La raccolta ha luogo prima del completo sbocciamento dei fiori, se il prodotto è destinato all'industria della profumeria e della liquoreria; invece per la industria del vermouth si raccolgono le cime sfiorite, quando sul fusto e sulle foglie compaiono alcune macchie giallastre;

*santoreggia*, coltivata negli orti ed anche in pieno campo per utilizzarne le foglie nella fabbricazione dei liquori e soprattutto del vermouth. La raccolta si esegue a completa fioritura;

*assenzio pontico e gentile*. La coltivazione di questa pianta aromatica, adoperata per la preparazione del vermouth, si è estesa anche in pieno campo. La moltiplicazione si fa per le barbatelle provenienti dalle coltivazioni precedenti. Il trapianto si esegue generalmente su una coltura da rinnovo. La raccolta si fa in tre tempi: la prima e la seconda coincidono con la fioritura, la terza prima della comparsa delle brine;

*lavanda*, oggetto di coltivazione solo su limitate estensioni di terreno in alcuni orti e giardini; è spontanea sulle Alpi, dove si raccoglie per destinarne le cime fiorite alla industria della profumeria. Se ne conoscono diverse specie: *lavanda fina* (*Lavandula officinalis*, varietà *delfinensis*), che è più diffusa nelle località elevate e fredde; *lavanda odorosa* (*Lavandula officinalis*, varietà *odorata* o *fragrans*), che domina nelle

l'allargamento del credito agrario <sup>(6)</sup>.

Ulteriori constatazioni e considerazioni potranno svolgersi dagli studiosi sull'esame delle rilevazioni del Catasto agrario della Provincia. I numerosi dati analitici contenuti nelle diverse tavole del presente fascicolo forniscono una ricca messe di notizie e di documentazioni, che possono permettere di compiere molteplici ed interessanti elaborazioni.

località meno elevate; *lavanda spigo* (*Lavandula spica*), che vegeta a minori altitudini in terreni calcarei e sui pendii riparati dal freddo; *lavanda stecca* (*Lavandula stoechas*) o *lavanda a ciuffo*, che si trova nelle regioni più calde. Il prodotto migliore si ottiene dalla lavanda fina, che cresce nei terreni esposti a sud, siccitosi, aridi ed in pendio. L'essenza che se ne ricava ha un titolo più elevato di principi attivi.

Oltre alle coltivazioni ricordate hanno importanza notevole in Provincia alcune coltivazioni di piante legnose a carattere industriale, fra le quali si ricordano:

i *pioppi del Canada* e della *Carolina*, che popolano i terreni alluvionali, nella regione di pianura, situati lungo il Po ed i torrenti;

il *bagolaro* (*Celtis australis*), che si coltiva intensamente a Nole Canavese per la fabbricazione dei manici delle fruste;

il *salice di Borgogna*, che si alleva a ceppaia bassa nelle bassure della pianura torinese meridionale e di quella pinerolese. Le gettate annue sono utilizzate nell'industria del panierario.

(2) La provincia di Torino presenta nelle svariate giaciture ed esposizioni delle sue colline le condizioni climatiche necessarie per la coltivazione delle piante da fiori (garofani, crisantemi, dalie e altre) e delle piante ornamentali.

I coltivatori sono in parte proprietari di orti ed in maggior numero piccoli proprietari e mezzadri che smerciano le produzioni sul mercato di Torino.

(3) Per la difesa dai parassiti delle piante nell'anno 1929 si sono consumati in Provincia i seguenti prodotti: *solfato di rame* q. 2.850, *polvere Caffaro* q. 1.105, *zolfi* q. 11.165, *solfo di ferro* q. 100 e *insetticidi vari* q. 30.

(4) A tutto il 1929 i silos moderni esistenti in Provincia sommano a 25, dei quali 24 tipo cremasco, muniti di coperchio, ed 1 tipo americano senza coperchio. Complessivamente avevano la capacità di 4.500 m<sup>3</sup>.

(5) Le industrie agrarie connesse con le produzioni della Provincia sono poche e di limitata importanza. Meritano tuttavia di essere ricordate: la *fabbrica di conserve di pomodoro* che funziona in Cambiano; quella per la *preparazione dei sottaceti*, in Chivasso; quella per la *lavorazione dei cetrioli* e per la *preparazione di marmellate*, in Borgaro Torinese e l'impianto per la *lavorazione e preparazione del seme di canapa* di proprietà del Consorzio canapicoltori di Carmagnola. Nella borgata di San Bernardo della stessa città è di qualche interesse la *lavorazione*, in forma casalinga, della fibra della canapa per la fabbricazione di cordami.

Meritano pure un cenno la fabbricazione delle *scope* di saggina, eseguita a Volpiano ed a Foglizzo, quella dei *manici da frusta* di Bagolaro, a Nole, e quella dei *cesti di vimini*, a La Løggia.

Speciale importanza ha l'industria *enologica*, esercitata generalmente dagli stessi produttori dell'uva. In questi ultimi anni si sono verificati sensibili progressi, dovuti in parte ai miglioramenti apportati al macchinario ed in parte ai metodi seguiti nella vinificazione.

Le diverse condizioni di clima e di terreno in cui l'uva si produce consentono di ottenere dalla vinificazione vari tipi e qualità di vini, dai comuni da pasto ai fini da bottiglia. Il contenuto in alcool varia per i vini rossi dal 9 al 14% e per i bianchi dall'8 al 16%; l'acidità, dal 6 al 12‰; l'estratto, per i rossi comuni, dal 16 al 30‰ e per i bianchi dal 19 al 130‰; il contenuto in cenere dall'1,5 al 3,5‰ per i rossi e dal 2 al 3,5‰ per i chiaretti e passiti.


Tra i migliori vini rossi, si ricorda il tipico *freisa da pasto*, che si ottiene con la vinificazione delle uve sane e completamente mature del vitigno omonimo nelle colline Chieresi. Meno ricercato ed apprezzato, perchè più aspro, più ricco di acidità e meno alcoolico è il *freisa* prodotto con le uve delle colline torinesi cispadane. Nelle stesso chierese, colla vinificazione dell'uva del vitigno *bonarda*, si ottiene un buon vino, generoso e adatto per l'imbottigliamento. Inoltre con la vinificazione delle uve di *freisa* e *bonarda* si ottiene un buon tipo di vino da pasto, di colore rosso scuro vivo, di sapore pieno, rotondo e leggermente profumato. Questi tipi di vino, oltre che nel chierese, si producono anche nei comuni di Casalborgone, Castagneto, Brusasco, Cavagnolo, Gassinio Torinese, Lauriano, Sciolze e Verrua Savòia. Merita ancora di essere ricordato il *freisa amabile* che si produce nel chierese con il *freisa* di migliore scelta, nelle annate più favorevoli.

Ebbero già certa fama alcuni vini in bottiglia che si producono tuttora, ma che si producevano maggiormente in passato, prima della comparsa della fillossera e della distruzione di taluni vitigni. Sono il *nebbiolo* (comuni di Campiglione Fenile e Bricchirasio), l'*avanà* (comuni di Chiomonte e Bussoleno), il *tokai* e il *bianco* della valle del Pellice (Pinerolese).

Altra industria è la *bacologica*. In questi ultimi anni molti gelsi vennero abbattuti e conseguentemente l'allevamento dei bachi si è ridotto; la produzione dei bozzoli è passata da quintali 6.500 nel 1921 a poco più di 2.000.

(6) Il *credito agrario* di esercizio e di miglioramento viene praticato dall'Istituto federale di credito agrario per il Piemonte, con sede in Torino. Nel 1929, secondo anno del suo funzionamento, ha eseguito nella provincia di Torino 65 operazioni, di cui 52 di esercizio, per lire 7.215.728, e 13 di miglioramento, per lire 930.000.

# TAVOLE



# AVVERTENZE ALLE TAVOLE (1)

Le voci precedute da asterisco (\*) richiamano quelle, pure contrassegnate con asterisco, dei quadri delle tavole II e III.

## TAV. I-II-III.

**1. Superficie territoriale.** — È l'area complessiva del territorio considerato (Comune, Zona agraria, Regione agraria, Provincia). Le superfici territoriali si riferiscono alle Circostrizioni amministrative esistenti al 21 aprile 1931-IX.

Nei Comuni nei quali al 21 aprile 1931-IX. erano ultimati i calcoli delle aree eseguiti dal Catasto geometrico, sono state assunte le superfici territoriali risultanti da detti calcoli.

Per i Comuni nei quali le operazioni stesse non hanno avuto inizio o sono ancora in corso, l'accertamento della rispettiva superficie fu eseguito con accurata planimetrazione delle levate di campagna dell'Istituto Geografico Militare, debitamente aggiornate nelle Circostrizioni comunali al 21 aprile 1931-IX. Si tratta per tanto di cifre che hanno l'approssimazione propria del metodo impiegato. Per il metodo di planimetrazione adottato, cfr.: Istituto Centrale di Statistica - «Annali di Statistica» - Serie VI - Vol. XXVII (Relazione del Capo del Reparto Statistiche Agrarie e Catasto Agrario, pagg. 217 a 229).

**2. Superficie agraria e forestale.** — È la parte di superficie territoriale destinata alla produzione agraria e forestale. Comprende tutti i terreni a coltura propriamente detta, e che danno una produzione spontanea utilizzabile.

**3. Superficie improduttiva.** — È la parte di superficie territoriale che non dà produzione agraria o forestale. Comprende le superfici occupate da acque, fabbricati, strade, ferrovie, tramvie, sterili per natura. Gli sterili per natura, sono superfici assolutamente improduttive e comprendono le nude rocce, i ghiacciai, le spiagge del mare, ecc. La improduttività di tali terreni si riferisce al momento della catastrazione agraria ed è considerata tale dal punto di vista agrario-forestale e può pertanto riguardare terreni che sono invece produttivi dal punto di vista delle industrie estrattive (miniere, cave, saline, stagni da pesca, ecc.). Per le Province ancora prive di Catasto geometrico, la superficie improduttiva è stata ottenuta, in alcuni casi, per differenza. In tali casi, il dato deve considerarsi come approssimativo.

**4. Ripartizione della superficie agraria e forestale.** — La superficie agraria e forestale viene ripartita nelle seguenti qualità di coltura:

*Seminativi* (semplici, con piante legnose); *prati permanenti* (semplici, con piante legnose); *prati-pascoli permanenti* (semplici, con piante legnose); *pascoli permanenti* (semplici, con piante legnose); *colture legnose specializzate*; *boschi* (castagneti da frutto, altri boschi); *incolti produttivi* (semplici, con piante legnose).

**5. Seminativi.** — I *seminativi* comprendono tutti i terreni aratori e in genere tutti quelli destinati alle coltivazioni erbacee.

Si hanno *seminativi semplici*, quando in essi non esistono piante legnose, oppure ve ne esistono in numero così limitato che la loro area d'insidenza (proiezione sul terreno della chioma considerata a maturità) copre meno del 5% della superficie del seminativo.

Si hanno *seminativi con piante legnose* (coltura promiscua di piante erbacee e arboree o arbustive, agrarie o forestali) quando l'area d'insidenza di queste copre più del 5%, ma non oltre il 50% della superficie del seminativo.

**6. Prati, prati-pascoli e pascoli permanenti.** — Comprendono i terreni che, almeno per un periodo di tempo non inferiore a 10 anni, non vengono lavorati e sono utilizzati esclusivamente, o quasi, per la produzione di foraggio.

Ove il foraggio venga raccolto esclusivamente a mezzo di sfalcio, si ha il *prato permanente*.

Ove il foraggio venga utilizzato esclusivamente a mezzo del bestiame pascolante, senza cioè falciatura, si ha il *pascolo permanente*.

Sono *prati-pascoli permanenti* quelli che normalmente danno uno sfalcio primaverile e vengono poi utilizzati come pascoli per il resto dell'anno.

Nei terreni a pascolo sono compresi anche i terreni boscati e cespugliati nei quali il pascolo del bestiame ha maggiore importanza della produzione legnosa.

La distinzione tra prati, prati-pascoli e pascoli permanenti, *semplici* e *con piante legnose*, è fatta in base allo stesso criterio indicato per i seminativi e cioè: area d'insidenza minore del 5%, o compresa tra il 5% e il 50%.

**7. Colture legnose specializzate.** — Le colture legnose specializzate sono rappresentate dai terreni coltivati a piante legnose agrarie (arboree od arbustive) o esclusivamente (cioè senza promiscuità con piante erbacee) o prevalentemente (area d'insidenza superiore al 50% della superficie): oliveti, agrumeti, mandorleti, frutteti, gelseti e simili. Fa eccezione al criterio della prevalenza dell'area di insidenza, la vite, dato il suo speciale portamento. Essa si qualifica come coltura legnosa specializzata (vigneto) quando le caratteristiche locali di impianto e di coltivazione sono, localmente, proprie del vigneto.

**8. Incolti produttivi.** — Comprendono quei terreni quasi sterili che, pur non offrendo una produzione agraria o forestale nel senso ad essa normalmente attribuito, danno, pur tuttavia, un qualche prodotto spontaneo di legna o di erba, quantitativamente assai limitato rispetto alla unità di superficie. Vi si comprendono le rupi boscate, i gerbidi, le brughiere, alcuni relitti fluviali o marittimi, e quelle superfici che furono già pascoli e vennero successivamente dilavati o semisteriliti, o furono già boschi e dipoi ridotti in condizioni di grave deterioramento, così da offrire una produzione legnosa unitaria insignificante. Vi appartengono altresì i terreni più superficiali, a rocce pressoché affioranti, o saltuariamente emer-

genti, che non consentono se non una produzione assolutamente minima, e i terreni coperti interamente o per la massima parte da suffrutici. La distinzione fra *incolti produttivi semplici* o *con piante legnose*, si basa sul consueto criterio dell'area di insidenza della loro vegetazione legnosa.

**9. Boschi.** — Tutti gli altri terreni — cioè quelli ad esclusiva o prevalente produzione legnosa (legname da opera, legna da ardere, fascine e carbone) o a produzione di cortecce, resine, succhi, ghiande, pinoli, ecc., foglie e frasche per mangime o per concia — sono boschi. Tali sono considerati anche i « *parchi* », quando l'area d'insidenza delle piante arboree copre più del 50% della loro superficie.

Sono compresi nei boschi — ma tenuti distinti — i *castagneti da frutto*.

Nei riguardi dei boschi, il Catasto Agrario si limita a rilevarne la superficie, eccetto che nei castagneti da frutto, nei quali esegue anche la rilevazione delle relative produzioni. Ogni altra rilevazione in merito alla ripartizione delle superfici, delle speci, forme di governo e corrispondenti produzioni, è oggetto del *Catasto Forestale* in corso di formazione a cura dell'Istituto Centrale di Statistica. I lavori inerenti a tale Catasto sono affidati al personale tecnico della Milizia Forestale.

Le rilevazioni delle produzioni del legname da opera, fascine e carbone, cortecce, resine, succhi, ecc. come sopra, nei prati permanenti, prati-pascoli permanenti e pascoli permanenti e negli incolti produttivi, sono pure oggetto di detto Catasto Forestale.

Nei frequenti casi di scarsa densità o di produzioni unitarie molto limitate (graduali passaggi alle qualità di coltura « *pascolo con piante legnose* » e « *incolto produttivo con piante legnose* »), la precisazione della qualità di coltura « *bosco* » presenta, come è noto, difficoltà considerevoli (cfr. « *Aggiornamento del Catasto Agrario e aggiornamento del Catasto Forestale* ») (1). Tuttavia, la identità dei criteri discriminanti delle singole qualità di coltura seguiti per le rilevazioni dei due Catasti, Agrario e Forestale, e il collegamento tra i rispettivi organi di rilevazione, consentono di ridurre praticamente al minimo eventuali discordanze nei risultati delle rilevazioni.

## TAV. II-III.

### QUADRO I.

**10. Giacitura.** — Indica se il territorio del Comune giace, prevalentemente, in montagna, in collina o in pianura. Tale indicazione, stabilita sulla base di caratteri prevalenti, deve essere considerata come sintetica e approssimativa.

**11. Posizione geografica.** — La latitudine e la longitudine sono riferite al *\*Centro principale* del Comune, intendendo per tale quello ove ha sede il Municipio.

I dati di latitudine e di longitudine sono espressi con l'approssimazione di 1'. La longitudine è misurata dal meridiano fondamentale di Roma (Monte Mario); è preceduta dal segno (+) se è orientale, dal segno (—) se è occidentale.

**12. Altimetria.** — Per *massima* e *minima*, si intendono le quote altimetriche, massima e minima, sul livello del medio mare, fra quelle indicate nelle levate di campagna dell'Istituto Geografico Militare.

L'*altimetria prevalente* è generalmente valutata con apprezzamento a vista sulle levate di campagna dell'Istituto Geografico Militare. Talvolta si è calcolata planimetricamente sulle levate stesse, in base alle porzioni di territorio comprese tra le successive curve di livello.

La quota altimetrica del *Centro principale* è riferita alla soglia della Chiesa Madre o a quella della casa Comunale.

**13. Popolazione.** — Si riportano i dati del Censimento 21 Aprile 1931-IX.

*Popolazione presente o di fatto.* — È costituita dalle persone che al momento del Censimento si trovavano *presenti* nel Comune, sia che avessero in questo *dimora abituale*, o vi avessero *dimora temporanea*.

*Popolazione agglomerata.* — È quella che abita nei centri. — (Per *centri* si intendono quei raggruppamenti di popolazione che vivono intorno ad un luogo di raccolta — una chiesa, una scuola, una stazione ferroviaria o tramviaria o di servizi automobilistici, negozi — ove sogliono concorrere gli abitanti dei luoghi vicini, per ragioni di culto, istruzione, affari, ecc.).

*Popolazione sparsa.* — È quella che abita nelle case isolate in campagna. In generale è considerata popolazione sparsa anche quella che abita in piccoli raggruppamenti di case (casolari, fattorie, ecc.) privi di un luogo di raccolta, a meno che considerazioni speciali non permettano di ravvisare in questi luoghi, dei centri nascenti o in via di formazione.

*Popolazione residente.* — È costituita dalle persone aventi la loro *dimora abituale* nel Comune. Essa comprende sia le persone che alla data della rilevazione erano presenti nel Comune (con *dimora abituale*), sia le persone che ne erano *temporaneamente assenti*. La popolazione residente viene considerata come *popolazione legale* fino al censimento successivo.

**14. \*Popolazione agricola.** — Si riportano i dati *provvisori* del Censimento agricolo 19 Marzo 1930-VIII.

Secondo il Censimento agricolo, la popolazione agricola comprende « le persone che sono proprietarie, usufruttuarie o affittuarie di terreni o che conducono aziende agricole, pastorali, forestali, floreali, orticole, di allevamento animale o che sono

(1) Per i casi speciali o per ulteriori precisazioni di dettaglio, si rinvia il lettore alle seguenti pubblicazioni: MINISTERO DI AGRICOLTURA, INDUSTRIA E COMMERCIO. - *Catasto Agrario*. - Vol. VI - Introduzione - Roma, 1915. - ISTITUTO CENTRALE DI STATISTICA. - *Aggiornamento Catasto Agrario e formazione Catasto Forestale*. - (Roma, 1928-VI); *Catasto agrario - Istruzioni aggiuntive per il suo aggiornamento*, Circolare n. 65 del 5 maggio 1930-VIII (Roma, 1930); *Catasto agrario - Istruzioni aggiuntive per la sua formazione ex-novo*, Circolare n. 66 del 5 maggio 1930-VIII (Roma, 1930); *Catasto agrario - Esempio di aggiornamento* (Roma, 1930-VIII); *Catasto agrario - Esempio di rilevazione ex-novo* (Roma, 1930-VIII).

occupate in tali aziende *in maniera fissa o saltuaria*, sia come direttori o amministratori o fattori, sia come lavoratori manuali, fissi o giornalieri, di qualunque specie o categoria. Dette persone si considerano come aventi una occupazione agricola principale, qualora questa assorba la maggior parte della loro attività o fornisca loro la maggior parte delle entrate.

Si considerano con occupazione agricola secondaria, tutte quelle persone che, avendo una professione principale di carattere non agricolo, o non avendone alcuna, compiono tuttavia qualche lavoro agricolo o esercitano una attività o funzione connessa coll'attività agricola o forestale, purchè non in misura trascurabile.

15. \*Aziende agricole. — Si riportano i dati provvisori del Censimento agricolo 10 marzo 1930-VIII.

Secondo il detto Censimento agricolo, si considera azienda agricola « qualunque estensione di terreno destinato alla produzione floreale, orticola, agricola o forestale, anche se i prodotti non sono venduti (sono esclusi soltanto i piccoli orti con i giardini esistenti nei centri principali dei Comuni aventi una popolazione complessiva di almeno 15.000 abitanti, secondo il Censimento 1° dicembre 1921, e che non vendono i loro prodotti) ».

16. \*Bestiame. — Si riportano i dati definitivi del Censimento agricolo detto.

QUADRO II.

Per la interpretazione di quanto contenuto nel quadro II, vedansi le presenti avvertenze da 1 a 8.

QUADRO III.

I raggruppamenti delle coltivazioni, che si trovano in tale quadro, hanno la loro rispondenza nel prospetto V col. 2, dove le singole coltivazioni si susseguono nello stesso ordine.

Detti gruppi sono totalizzati nel quadro per indicare la superficie complessiva delle coltivazioni in avvicendamento. Segue la superficie delle coltivazioni permanenti e cioè di quelle che costituiscono gli orti stabili (orti industriali ed orti familiari) e le risaie stabili. Tutte queste superfici integranti (vedi avvertenza n. 20) sono date al netto delle tare e degli spazi sotto le arborature.

17. Tare. — Si intendono per tare, quelle piccole superfici che restano inutilizzate per la coltura vera e propria, perchè occupate da fossi, capezzagne, sentieri poderali, ecc. Possono essere produttive (quando danno un prodotto di erba spontanea o di legna) o improduttive.

18. Spazi sotto le arborature. — Si intendono per tali, quelle porzioni o striscie di terreno che si trovano sotto o intorno alle piante legnose, siano queste disposte in filari o no, e che non sono destinate alla semina. Anche questi spazi possono essere produttivi (quando danno una produzione erbacea) o improduttivi.

19. Colture intercalari. — Al n. 8 del quadro III sono registrate le superfici delle colture intercalari vere e proprie. Queste colture sono indicate in dettaglio nel quadro V, col. 5 delle superfici ripetute (vedi avvertenza n. 21).

Nel prospetto III, dove non esiste un'apposita colonna per le superfici ripetute, il complesso delle superfici a coltivazione intercalare viene registrato fra parentesi.

QUADRO IV.

20. Superfici integranti. — Sono considerate « integranti » le superfici la cui somma si eguaglia al totale della superficie agraria e forestale.

Si attribuisce la superficie integrante: a) alle coltivazioni che occupano il terreno in esclusività; b) a quelle che, in consociazione ad altre, occupano il terreno per tutto o per la maggior parte dell'anno agrario e sono considerate come principali, in confronto alle altre ad esse consociate. La consociazione può aver luogo fra coltivazioni erbacee e legnose (coltura promiscua), fra erbacee ed erbacee, fra legnose e legnose.

Quindi, alle coltivazioni legnose si attribuisce la superficie integrante quando esse sono in coltura specializzata (Vedi avvertenza n. 7).

Quando la coltura legnosa specializzata non sia costituita da un'unica specie di piante (ad esempio: vigneto con olivi e fruttiferi; aranceto con limoni, ecc.) si attribuisce la superficie integrante alla specie che predomina (viti, aranci).

21. Superfici ripetute. — Si attribuisce la superficie ripetuta: a) a quella, delle piante consociate, che non è considerata come principale (alla quale, invece, va attribuita la superficie integrante). Così, ad es.: nel caso dei fagioli consociati al granturco, si attribuisce la superficie ripetuta ai fagioli; nel caso di foraggiera consociata al grano, si attribuisce la superficie ripetuta alla foraggiera (caso della superficie ripetuta del prato artificiale nel primo anno di impianto), ecc.; b) alle colture intercalari (ad es. gli erbai autunno-vernini o cavolifiori, che seguono il grano; ecc.).

Alle piante legnose si attribuisce la superficie ripetuta, quando esse sono coltivate in promiscuità con erbacee e la loro insidenza non copre più del 50% della superficie.

Nel caso, ricordato all'avvertenza n. 20, di colture legnose specializzate non costituite da un'unica specie di piante (ad es. vigneto con olivi e fruttiferi, aranceto con limoni), si attribuisce la superficie ripetuta alle specie non predominanti coesistenti (olivi e fruttiferi; limoni), nonchè alle eventuali coltivazioni erbacee sottostanti.

Ogni qualvolta non esista una apposita colonna per la registrazione delle superfici ripetute, le cifre corrispondenti sono indicate fra parentesi. Vedasi, ad esempio, il quadro III (coltivazioni intercalari) e il quadro IV col. 2 (superficie dei sostegni vivi).

22. Sostegni vivi. — La superficie, cui si riferiscono, è ripetuta.

23. Superfici ripetute delle piante legnose. — Le superfici ripetute delle piante legnose di specie coesistenti in altre colture legnose specializzate (per es. viti nell'oliveto) si registrano in apposita colonna (col. 6).

24. \*Coltivazioni legnose in coltura promiscua. — Nella colonna 8, destinata a tali coltivazioni, si sono anche registrate le superfici relative alle piante sparse e

a quelle delle tare, al fine di poter calcolare (in base al numero medio di piante ad ettaro), il numero complessivo delle piante stesse.

25. \*Diverse nelle tare, seminativi semplici, ecc. — Vedi avvertenza n. 24.

26. Numero medio di piante per ettaro (col. 4, 7 e 9). — Tale numero risulta da una media aritmetica ponderata, calcolata secondo le speciali istruzioni all'uopo impartite (1).

27. Forma prevalente di allevamento (col. 5). — La registrazione ha carattere indicativo.

QUADRO V.

Superfici integranti e superfici ripetute. — vedi Avvertenze n. 20 e 21.

28. \*Numero elenco delle coltivazioni (col. 1). — Le coltivazioni sono registrate nell'ordine dei gruppi indicati nel quadro III. Ciascuna è contrassegnata da un numero progressivo (1). Voci e numeri restano identici per tutte le tavole, il che giova grandemente ai raffronti e faciliterà futuri perfezionamenti per eventuali omissioni o inesattezze.

Ad evitare che questa uniformità di inquadramento dia un insufficiente rilievo a speciali condizioni meritevoli di essere messe in evidenza, si fanno apposite note in calce al quadro (sulle consociazioni, sulla produzione di semenzine foraggere, sulla composizione dei prati avvicendati, sulla estensione dei prati nelle colture legnose specializzate, sulle superfici irrigate, sugli orti industriali, sulla composizione degli erbai, sulla produzione di uva da tavola e da consumo diretto, ecc.) o si danno notizie più dettagliate nei « Cenni illustrativi ».

Alle coltivazioni elencate specificatamente nella colonna 2 seguono, per ogni gruppo, la voce « altri » o « altre ». Così i numeri: 9 per i cereali, 16 per le industriali, 26 per le leguminose da granella, ecc. Tali voci raggruppano coltivazioni che in genere sono di secondaria e spesso di infima importanza. Tuttavia, qualora taluna di esse abbia una maggiore importanza, se ne fa cenno specifico in nota con la indicazione dei relativi dati di superficie e di produzione.

Per le coltivazioni dal n. 10 al n. 37, e cioè patate e tutti gli ortaggi, è da notare che esse possono essere sia in pieno campo che in orti industriali. Non si pone alcuna nota se sono in pieno campo. Si fanno annotazioni specifiche a piedi del quadro se sono, in tutto o in parte, in orti industriali.

Le produzioni di foraggi sono espresse in quintali di fieno normale (vedi avvertenza n. 36).

Per gli altri boschi (n. 95) non si dà la produzione (vedi avvertenza n. 9). Solo per lo strame si indica la produzione in nota al quadro.

29. \*Orti familiari - \*Fiori - \*Coltivazioni ornamentali e per fronda verde - \*Piante ornamentali - \*Vivai. — Per gli orti familiari (n. 37), per i fiori (n. 38 e 39), per le coltivazioni ornamentali e per fronda verde (n. 40), per le piante ornamentali (n. 88 e 89) e per i vivai (n. 93), la produzione è indicata in valore (migliaia di lire).

30. \*Colture legnose. — Ogni coltivazione legnosa è distinta in specializzata a) e in promiscua b). Da notare che, nelle colonne 5 e 6, relative alle superfici ripetute, vengono registrate, non solo le superfici e relative percentuali delle coltivazioni legnose promiscue, ma anche quelle delle coltivazioni legnose in altre colture specializzate (per il meleto e viceversa; susini nel pescheto e viceversa; ecc.).

Gli altri prodotti da coltivazioni legnose (legna da ardere, da carta, da pali, ecc.), che non possono trovare sede di registrazione nelle colonne del quadro, vengono registrati a piedi del quadro stesso, con una chiamata in corrispondenza alle colonne 11 e 12.

31. \*Produzione totale in base al rendimento unitario medio del sessennio 1923-1928 (col. 11). — La produzione totale per il sessennio 1923-'28 - base di riferimento per i confronti catastali - è stata ottenuta applicando la produzione media unitaria rilevata per il sessennio detto, all'unica superficie di sicuro accertamento che è quella del 1929. Ciò si è reso necessario per diverse considerazioni e, specialmente, per la incertezza e inesattezza delle superfici registrate dalle statistiche agrarie nei singoli anni dal 1923 al 1928, nonchè per le complesse variazioni di superfici, a seguito delle frequenti modificazioni delle circoscrizioni amministrative comunali e provinciali.

È da tener presente che, nelle tavole II (Provincia, Regioni, Zone) le cifre registrate alle colonne 11 e 12 (produzioni totali), talvolta non corrispondono esattamente al prodotto della superficie (col. 3-5) per le rispettive produzioni unitarie (col. 9-10) a causa dei necessari arrotondamenti (al decimo) delle cifre di dette produzioni unitarie. Le suddette produzioni totali, rappresentano invece, esattamente la somma delle corrispondenti cifre di produzione totale dei Comuni componenti le Zone, delle Zone componenti le Regioni, delle Regioni componenti la Provincia.

32. \*Nelle tare, riposi, incolti, ecc. (N. 48 dell'elenco). — Le cifre della produzione (indicate nelle col. 11 e 12) si riferiscono alla produzione accessoria di foraggio specificata nel quadro VII, col. 1, sub A).

QUADRO VI.

33. \*Produzione totale in base al rendimento unitario medio del sessennio 1923-28. Vedi avvertenza n. 31.

34. Cereali. — Il quadro intende specificare le variazioni nella produzione unitaria dei diversi cereali, in relazione alla diversa qualità di seminativi in cui si coltivano (semplici, con piante legnose, sotto le colture legnose specializzate).

35. \*Cereali minori. — Comprendono la segale, l'orzo, l'avena e gli altri cereali eventuali.

QUADRO VII.

36. \*Fieno normale. — La produzione è data in quintali di fieno normale e cioè in equivalenti di fieno di buon prato naturale polifita asciutto.

Per la produzione accessoria di foraggio sub A), vedi avvertenza n. 32.

(1) Cfr. ISTITUTO CENTRALE DI STATISTICA - Reparto Catasto Agrario. - Circolari n. 65 e n. 66 del 5 maggio 1930-VIII.



**TAVOLA I**

---

**RIASSUNTO DELLA PROVINCIA DI TORINO**

**TAVOLA I-bis**

---

**RIASSUNTO DEL BESTIAME DELLA PROVINCIA DI TORINO**

**TAVOLA II**

---

**PROVINCIA DI TORINO**  
**REGIONE AGRARIA DI MONTAGNA**  
**REGIONE AGRARIA DI COLLINA**  
**REGIONE AGRARIA DI PIANURA**

---





Segue Riassunto della provincia di TORINO

Tav. I.

Table with columns for Comuni, ZONE E REGIONI AGRARIE, RIPARTIZIONE DELLA SUPERFICIE AGRARIA E FORESTALE (1929), SUPERFICIE (1929), and POPOLAZIONE (Censim. 21-IV-1931-IX). It includes detailed data for various agricultural zones like Zona agraria LXIII, LXIV, LXV, LXVI, LXVII, LXVIII, LXIX, LXX, LXXI, LXXII, LXXIII, LXXIV, LXXV, and LXVI, along with proportional figures.





Segue Riassunto del bestiame della provincia di TORINO

Tav. I-bis.

Table with columns for Comuni, ZONE E REGIONI AGRARIE, and various livestock categories (BOVINI, EQUINI, SUINI, OVINI, CAPRINI). It includes sub-sections for Zona agraria LXIII, LXIV, LXV, and CIFRE PROPORZIONALI.

Provincia di TORINO

Tav. II.

I. - Dati generali

Table with 5 main columns: 1. Popolazione (Censim. 21-IV-1931-IX), 2. Distribuzione dei Comuni (Censim. 21-IV-1931-IX), 3. Popolazione agricola (Censim. agr. 19-III-1930-VIII), 4. Aziende agricole (Censim. agr. 19-III-1930-VIII), 5. Bestiame (Censim. agr. 19-III-1930-VIII).

II. - Superficie della Provincia (1929)

Table showing land area in hectares, categorized by quality and type of cultivation (e.g., Seminativi, Prati permanenti, Pascoli permanenti).

III. - Superficie dei seminativi (1929)

Table showing the area of cultivated lands, categorized by crop type (e.g., Cereali, Coltivazioni industriali, Altre coltivazioni).

IV. - Superficie delle colture legnose (1929)

Table showing the area of woody crops, categorized by type (e.g., Viti, Olivi, Agrumi, Fruttiferi).

V. - Superficie e produzione delle singole coltivazioni

Large table showing the area and production of individual crops, divided into Seminativi and Colture legnose. Includes sub-sections for Prati permanenti and Incolti produttivi.

VI. - Produzione dei cereali

Table showing the production of cereals, categorized by type (e.g., Frumento, Riso, Granoturco, Cereali minori).

VII. - Produzione dei foraggi

Table showing the production of forage crops, categorized by type (e.g., Prati avvicendati, Id. anno d'imp., Erbai annuali).

(\*) Vedi « Avvertenze alle tavole »: pag. 3.





Regione agraria di COLLINA

Tav. II.

I. - Dati generali

Table with 5 columns: 1. Popolazione (Censim. 21-IV-1931-IX), 2. Distribuzione dei Comuni (Censim. 21-IV-1931-IX), 3. Popolazione agricola (Censim. agr. 19-III-1930-VIII), 4. Aziende agricole (Censim. agr. 19-III-1930-VIII), 5. Bestiame (Censim. agr. 19-III-1930-VIII).

II. - Superficie della regione (1929)

Table with 6 columns: QUALITÀ DI COLTURA, SUPERFICIE ettari, % DELLA SUPERFICIE. Rows include Seminativi, Prati permanenti, Pascoli permanenti, etc.

III. - Superficie dei seminativi (1929)

Table with 4 columns: COLTIVAZIONI, SUPERFICIE ettari, % DELLA SUPERFICIE. Rows include Cereali, Coltivazioni industriali, Altre coltivazioni, etc.

IV. - Superficie delle colture legnose (1929)

Table with 9 columns: COLTIVAZIONI, SUPERFICIE INTEGRANTE (colture legnose specializzate), SUPERFICIE RIPETUTA (coltivazioni legnose). Rows include Viti, Olivi, Agrumi, etc.

V. - Superficie e produzione delle singole coltivazioni

Large table with 12 columns: QUALITÀ DI COLTURA, SUPERFICIE (1929), PRODUZIONE (in quintali). Includes sub-sections for Seminativi, Colture legnose, Boschi, Inculti produttivi.

(\*) Ha. 2.806 nel vigneto, ha. 2 nel frutteto. (\*\*) Comprendente anche la segalata, miscelazione di segale con frumento (ha. 96; q. 1.304 nel sessennio e q. 1.400 nel 1929).

VI. - Produzione dei cereali

Table with 6 columns: CEREALI, SUPERFICIE COMPLESSIVA ettari, PRODUZIONE (q.) media per ettaro, totale in base al rend. unit. Rows include Frumento, Riso, Granoturco, etc.

VII. - Produzione dei foraggi

Table with 6 columns: FORAGGI, PROD. TOT. (media 1923-1928, 1929), FORAGGI (Produzione accessoria di foraggio), PROD. TOT. (media 1923-1928, 1929). Rows include Prati avvicendati, etc.

(\*) Vedi « Avvertenze alle tavole »: pag. 3.



*Segue* **TAVOLA II**

---

**ZONE AGRARIE DELLA REGIONE DI MONTAGNA**

Zona agraria LIII - Alta montagna dell'alta Valle di Susa

Zona agraria LIV - Media montagna delle Valli Stura e Malone

Zona agraria LV - Media montagna della Valle di Susa mediana

Zona agraria LVI - Media montagna dei Monti Pinerolesi

---

Zona agraria LIII. - ALTA MONTAGNA DELL'ALTA VALLE DI SUSÀ

Tab. II.

I. - Dati generali

REGIONE AGRARIA DI MONTAGNA

Table I. - Dati generali: 1. Popolazione, 2. Distribuzione dei Comuni, 3. Popolazione agricola, 4. Aziende agricole, 5. Bestiame.

II. - Superficie della zona (1929)

III. - Superficie dei seminativi (1929)

IV. - Superficie delle colture legnose (1929)

Table II. - Superficie della zona (1929): QUALITÀ DI COLTURA, SUPERFICIE ettari, % DELLA SUPERFICIE.

Table III. - Superficie dei seminativi (1929): COLTIVAZIONI, SUPERFICIE ettari, % DELLA SUPERFICIE.

Table IV. - Superficie delle colture legnose (1929): COLTIVAZIONI, SUPERFICIE INTEGRANTE, SUPERFICIE RIPETUTA.

V. - Superficie e produzione delle singole colture

Table V. - Superficie e produzione delle singole colture: QUALITÀ DI COLTURA E COLTIVAZIONI, SUPERFICIE (1929), PRODUZIONE (in quintali).

(\*) Comprende anche la segalata, mescolanza di segale con frumento (ha. 88; q. 1.067 nel sessennio e q. 1.144 nel 1929). - (†) 62% trifoglio prat; 38% lupinella, 4,8% irrigui. - (‡) Di cui parte rotti nell'anno stesso. - (¶) 25,4% irrigui. - (§) Strame: 1923-28, q. 8.842; 1929, q. 8.785.

VI. - Produzione dei cereali

VII. - Produzione dei foraggi

Table VI. - Produzione dei cereali: CEREALI, PRODUZIONE (q.), SUPERFICIE complessiva.

Table VII. - Produzione dei foraggi: FORAGGI, PROD. TOT., PRODUZIONE accessoria di foraggio.

(\*) Vedi « Avvertenze alle tavole »: pag. 3.

Zona agraria LIV. - MEDIA MONTAGNA DELLE VALLI STURA E MALONE

Tav. II.

I. - Dati generali

REGIONE AGRARIA DI MONTAGNA

Table I - Dati generali. Columns: 1. Popolazione, 2. Distribuzione dei Comuni, 3. Popolazione agricola, 4. Aziende agricole, 5. Bestiame. Rows: Presente, Residente.

II. - Superficie della zona (1929)

III. - Superficie del seminativi (1929)

IV. - Superficie delle colture legnose (1929)

Table II - Superficie della zona (1929). Columns: Qualità di coltura, Superficie ettari, % della superficie.

Table III - Superficie del seminativi (1929). Columns: Coltivazioni, Superficie ettari, % della superficie.

Table IV - Superficie delle colture legnose (1929). Columns: Coltivazioni, Superficie integrante, Superficie ripetuta.

V. - Superficie e produzione delle singole coltivazioni

Table V - Superficie e produzione delle singole coltivazioni. Large table with columns for Quality of Cultures, Surface (1929), and Production (in quintals).

(1) Nel vigneto. - (2) Trifoglio pratense; con produz. di semenzine q. r nel sessennio e q. r nel 1929. - (3) Di cui parte rotti nell'anno stesso. - (4) Preval. avena e rape da foraggio. - (5) 30,2 % irriguo. - (6) 2,0 % produz. uva da tavola. - (7) Di cui ha. 664 sparsi nei seminativi e prati permanenti semplici e nelle tare produttive. - (8) Sparsi nei seminativi semplici ha. 248. - (9) Id. ha. 128. - (10) Altri prodotti da colture legnose, rispettivamente nel sessennio 1923-28 e nell'anno 1929: legna da ardere, q. 1.584 e q. 1.584; legname da lavoro, m. q. 4 e m. q. 4; castagne, q. 84 e q. 83; strame, q. 2.898 e q. 2.732. - (11) Strame: 1923-28, q. 21.868; 1929, q. 20.820.

VI. - Produzione dei cereali

VII. - Produzione dei foraggi

Table VI - Produzione dei cereali. Columns: Cereali, Superficie complessiva 1929, Produzione (q.), Rendimento.

Table VII - Produzione dei foraggi. Columns: Foraggi, Prod. Tot., Media 1923-1928, 1929.

(\*) Vedi « Avvertenze alle tavole »: pag. 3.

Zona agraria LV. - MEDIA MONTAGNA DELLA VALLE DI SUSÀ MEDIANA

Tav. II.

I. Dati generali

REGIONE AGRARIA DI MONTAGNA

Table with 5 main columns: 1. Popolazione, 2. Distribuzione dei Comuni, 3. Popolazione agricola, 4. Aziende agricole, 5. Bestiame. Includes sub-headers like 'Presente', 'Residente', 'Comuni fino a', 'Con occupazione agricola', 'In complesso', 'Bovini', 'Equini', 'Suini', 'Ovini', 'Caprini'.

II. - Superficie della zona (1929)

III. - Superficie dei seminativi (1929)

IV. - Superficie delle colture legnose (1929)

Table showing agricultural land surface by quality (e.g., Seminativi, Prati permanenti, Pascoli permanenti, etc.) and total surface.

Table showing the surface of sown areas (Cereali, Colture industriali, Altre coltivazioni, Foraggi, etc.) and total sown surface.

Table showing the surface of woody crops (Viti, Sostegni vivi, Olivi, Agrumi, etc.) and total woody crop surface.

V. - Superficie e produzione delle singole coltivazioni

Large detailed table showing surface and production for various crops (Seminativi, Colture legnose, Boschi, etc.), including yield per hectare and total production in quintals.

(\*) Nel vigneto. - (†) Comprende anche la segalata, miscelata di segale con frumento (ha. 127; q. 1.533 nel sessennio e q. 1.709 nel 1929). - (‡) Di cui ha. 6 nel vigneto. - (§) 50% trifoglio prat.; 50% erba medica; 45,6% irrigui. - (¶) Di cui parte rotti nell'anno stesso. - (‡‡) Preval. granturco e rape da tavola; 5,1% irrigui. - (‡‡‡) 51,2% irrigui. - (‡‡‡‡) Produz. uva da tavola 2,0%. - (‡‡‡‡‡) Id. 1,9%. - (‡‡‡‡‡‡) Di cui ha. 5 sparsi nei seminativi semplici. - (‡‡‡‡‡‡‡) Sparsi nei seminativi e prati permanenti semplici ha. 6.431. - (‡‡‡‡‡‡‡‡) Id. ha. 1.077. - (‡‡‡‡‡‡‡‡‡) Id. ha. 1.276. - (‡‡‡‡‡‡‡‡‡‡) Altri prodotti da colture legnose, rispettiv. nel sessennio 1923-28 e nell'anno 1929: legna da ardere, q. 29.412 e q. 29.429; legname da lavoro, m.³ 30 e m.³ 31. - (‡‡‡‡‡‡‡‡‡‡‡) 11,2% produz. marroni. - (‡‡‡‡‡‡‡‡‡‡‡‡) Strame: 1923-28, q. 29.881; 1929, q. 29.821.

VI. - Produzione dei cereali

VII. - Produzione dei foraggi

Table showing the production of cereals (Frumento, Riso, etc.) by type and total production.

Table showing the production of forages (Prati avvicendati, etc.) and total production.

(\*) Vedi « Avvertenze alle tavole »: pag. 3.





*Segue* **TAVOLA II**

---

**ZONE AGRARIE DELLA REGIONE DI COLLINA**

- Zona agraria LVII - Alta collina delle Prealpi Valsusine  
Zona agraria LVIII - Alta collina delle Prealpi Pinerolesi  
Zona agraria LIX - Alta collina delle colline cispadane  
Zona agraria LX - Alta collina delle colline transpadane  
Zona agraria LXI - Colle-piano di Pralormo - (116. Comune di Pralormo)
-

Zona agraria LVII. - ALTA COLLINA DELLE PREALPI VALSUSINE

Tav. II.

I. - Dati generali

REGIONE AGRARIA DI COLLINA

Table with 5 main columns: 1. Popolazione, 2. Distribuzione dei Comuni, 3. Popolazione agricola, 4. Aziende agricole, 5. Bestiame.

II. - Superficie della zona (1929)

III. - Superficie dei seminativi (1929)

IV. - Superficie delle colture legnose (1929)

Table showing agricultural surface area by quality and type (1929).

Table showing surface area of arable lands by crop type (1929).

Table showing surface area of woody crops by cultivation type (1929).

V. - Superficie e produzione delle singole coltivazioni

Large table detailing the surface area and production of individual crops (1929).

VI. - Produzione dei cereali

VII. - Produzione dei foraggi

Table showing the production of cereals (1929).

Table showing the production of forages (1929).

(\* ) Vedi « Avvertenze alle tavole » : pag. 3.

Zona agraria LVIII. - ALTA COLLINA DELLE PREALPI PINEROLESI

Tav. II.

I. - Dati generali

REGIONE AGRARIA DI COLLINA

Table with 5 main columns: 1. Popolazione (Censim. 21-IV-1931-IX), 2. Distribuzione dei Comuni (Censim. 21-IV-1931-IX), 3. Popolazione agricola (\*), 4. Azienda agricola (\*), 5. Bestiame (\*).

II. - Superficie della zona (1929)

III. - Superficie dei seminativi (1929)

IV. - Superficie delle colture legnose (1929)

Table showing land area by quality and type of cultivation (1929). Columns include Qualità di coltura, Superficie ettari, % della superficie.

Table showing cultivated area by type (1929). Columns include Coltivazioni, Superficie ettari, % della superficie.

Table showing cultivated area by type of wood crop (1929). Columns include Coltivazioni, Superficie integrante, Superficie ripetuta.

V. - Superficie e produzione delle singole coltivazioni

Large table showing area and production for various crops (1929). Columns include Qualità di coltura, Superficie (1929), Produzione (in quintali).

VI. - Produzione dei cereali

VII. - Produzione dei foraggi

Table showing cereal production (1929). Columns include Cereali, Superficie complessiva, Produzione (q.).

Table showing forage production (1929). Columns include Foraggi, Prod. Tot., media.

(\*) Vedi « Avvertenze alle tavole »: pag. 3.

Zona agraria LIX. - ALTA COLLINA DELLE COLLINE CISPADANE

REGIONE AGRARIA DI COLLINA

Tav. II.

I. - Dati generali

Table with 5 main columns: 1. Popolazione (Censim. 21-IV-1931-IX), 2. Distribuzione dei Comuni (Censim. 21-IV-1931-IX), 3. Popolazione agricola (Censim. agr. 19-III-1930-VIII), 4. Aziende agricole (Censim. agr. 19-III-1930-VIII), 5. Bestiame (Censim. agr. 19-III-1930-VIII).

II. - Superficie della zona (1929)

Table showing surface area in hectares, categorized by quality of cultivation (QUALITÀ DI COLTURA) and type of land (agr. e forest., terr. totale).

III. - Superficie dei seminativi (1929)

Table showing surface area of arable land (COLTIVAZIONI) in hectares, categorized by type of cultivation (Cereali, industriali, etc.).

IV. - Superficie delle colture legnose (1929)

Table showing surface area of woody crops (COLTIVAZIONI) in hectares, categorized by type of cultivation (Viti, Sostegni vivi, etc.).

V. - Superficie e produzione delle singole coltivazioni

Large table showing surface area and production for various crops (Cereali, leguminose, ortaggi, etc.), including sub-tables for 'Seminativi' and 'Colture legnose'.

Footnote explaining symbols and abbreviations used in the tables, such as (1) Nel vigneto, (2) Id. ha. o.6., etc.

VI. - Produzione dei cereali

Table showing the production of cereals (CEREALI) in quintals, categorized by type of cereal and year.

VII. - Produzione dei foraggi

Table showing the production of forage (FORAGGI) in quintals, categorized by type of forage and year.

(\* Vedi « Avvertenze alle tavole »: pag. 3.

Zona agraria LX. - ALTA COLLINA DELLE COLLINE TRANSPADANE

Tav. II.

I. - Dati generali

REGIONE AGRARIA DI COLLINA

Table I: General data. Columns include: 1. Popolazione (Censim. 21-IV-1931-LX), 2. Distribuzione dei Comuni (Censim. 21-IV-1931-LX), 3. Popolazione agricola (\*), 4. Aziende agricole (\*), 5. Bestiame (\*).

II. - Superficie della zona (1929)

III. - Superficie dei seminativi (1929)

IV. - Superficie delle colture legnose (1929)

Table II: Surface of the zone (1929). Columns: QUALITÀ DI COLTURA, SUPERFICIE ettari (semplici, con piante legnose, totale), % DELLA SUPERFICIE (agr. e forest., territoriale).

Table III: Surface of arable land (1929). Columns: COLTIVAZIONI, SUPERFICIE ettari, % DELLA SUPERFICIE (lorda seminativi, agr. e forest.).

Table IV: Surface of woody crops (1929). Columns: COLTIVAZIONI, SUPERFICIE INTEGRANTE (colture legnose specializzate), SUPERFICIE RIPETUTA (coltivazioni legnose).

V. - Superficie e produzione delle singole coltivazioni

Table V: Surface and production of individual crops. Columns: QUALITÀ DI COLTURA, SUPERFICIE (1929), PRODUZIONE (in quintali).

(\*) Ha 2.230 nel vigneto; ha 1 nel frutteto. - (\*) Nel vigneto. - (\*) Saggina. - (\*) Miglio. - (\*) Di cui ha, 28 nel vigneto. - (\*) Piselli. - (\*) Prev. ortaggi da frutti. - (\*) Di cui ha, 99 nel vigneto. - (\*) 72% trifoglio prat.; 27% erba medica; 1% lupinella; 0,4% irrigui; con prod. di semenzine q. 8 nel sessennio e q. 8 nel 1929. - (\*) Di cui parte rotti nell'anno stesso. - (\*) 7,9% irrigui. - (\*) 4,7% produzione uva da tavola, 0,8% per consumo diretto. - (\*) 2,9% prod. uva da tavola. - (\*) Di cui ha, 3 nelle tare produttive. - (\*) Sparsi nei seminativi e prati permanenti semplici ha. 8.410. - (\*) Id. ha. 8.156. - (\*) Di cui ha, 8.157 sparsi nei seminativi e prati permanenti semplici e nelle tare produttive. - (\*) Sparsi nei seminativi e prati permanenti semplici ha. 814. - (\*) Id. ha. 1.723. - (\*) Altri prodotti da colture legnose, rispettiv. nel sessennio 1923-28 e nell'anno 1929: legna da ardere, q. 63.333 e q. 63.338; legname da lavoro, m<sup>3</sup>. 67 e m<sup>3</sup>. 68; castagne, q. 52 e q. 57; strame q. 1.227 e q. 1.227. - (\*) Strame: 1923-28, q. 11.422; 1929, q. 11.406.

VI. - Produzione dei cereali

VII. - Produzione dei foraggi

Table VI: Production of cereals. Columns: CEREALI, SUPERFICIE complessiva, PRODUZIONE (q.).

Table VII: Production of forage. Columns: FORAGGI, PROD. TOT., FORAGGI, PROD. TOT.

(\*) Vedi « Avvertenze alle tavole »: pag. 3.

Zona agraria LXI. - COLLE-PIANO DI PRALORMO - (116. Comune di PRALORMO)

Tav. II.

I. - Dati generali

REGIONE AGRARIA DI COLLINA

Table with 5 main columns: 1. Popolazione (Censim. 21-IV-1931-IX), 2. Distribuzione dei Comuni (Censim. 21-IV-1931-IX), 3. Popolazione agricola (\*), 4. Azienda agricola (\*), 5. Bestiame (\*).

II. - Superficie della zona (1929)

III. - Superficie dei seminativi (1929)

IV. - Superficie delle colture legnose (1929)

Table showing land quality and surface area (Superficie) in hectares, categorized by quality (QUALITÀ DI COLTURA).

Table showing cultivated areas (COLTIVAZIONI) and their respective surface areas (SUPERFICIE) in hectares.

Table showing cultivated areas (COLTIVAZIONI) and their respective surface areas (SUPERFICIE) in hectares, including specialized and repeated surfaces.

V. - Superficie e produzione delle singole coltivazioni

Large table detailing the surface area and production of individual crops (QUALITÀ DI COLTURA E COLTIVAZIONI).

(1) Nel vigneto. - (\*) 84% trifoglio prat.; 16% erba medica. - (2) Di cui parte rotti nell'anno stesso. - (3) Segale. - (4) 39,4% irrigui. - (5) 2,0% prod. uva da tavola. - (6) Sparsi nei prati permanenti semplici. - (7) Altri prodotti da colture legnose, rispettiv. nel sessennio 1923-28 e nell'anno 1929: legna da ardere, q. 2.035 e q. 2.035; legname da lavoro, m. 9 e m. 10; strame, q. 34 e q. 34. - (8) Strame: 1923-28, q. 272; 1929, q. 269.

VI. - Produzione dei cereali

VII. - Produzione dei foraggi

Table showing the production of cereals (CEREALI) with columns for surface area and production in quintals.

Table showing the production of forage (FORAGGI) with columns for surface area and production in quintals.

(\*) Vedi « Avvertenze alle tavole »: pag. 3.

*Segue* **TAVOLA II**

---

• **ZONE AGRARIE DELLA REGIONE DI PIANURA**

- Zona agraria LXII - Pianura torinese cispadana meridionale
  - Zona agraria LXIII - Pianura torinese cispadana settentrionale
  - Zona agraria LXIV - Pianura torinese transpadana
  - Zona agraria LXV - Pianura pinerolese.
-

Zona agraria LXII. - PIANURA TORINESE CISPADANA MERIDIONALE

Tav. II.

I. - Dati generali

REGIONE AGRARIA DI PIANURA

Table I: Dati generali. Columns: 1. Popolazione (Censim. 21-IV-1931-IX), 2. Distribuzione dei Comuni (Censim. 21-IV-1931-IX), 3. Popolazione agricola (\*), 4. Aziende agricole (\*), 5. Bestiame (\*).

II. - Superficie della zona (1929)

III. - Superficie dei seminativi (1929)

IV. - Superficie delle colture legnose (1929)

Table II: Superficie della zona (1929). Columns: QUALITÀ DI COLTURA, SUPERFICIE ettari, % DELLA SUPERFICIE.

Table III: Superficie dei seminativi (1929). Columns: COLTIVAZIONI, SUPERFICIE ettari, % DELLA SUPERFICIE.

Table IV: Superficie delle colture legnose (1929). Columns: COLTIVAZIONI, SUPERFICIE INTEGRANTE, SUPERFICIE RIPETUTA.

V. - Superficie e produzione delle singole colture (1929)

Table V: Superficie e produzione delle singole colture (1929). Large table with columns for QUALITÀ DI COLTURA, SUPERFICIE (1929), and PRODUZIONE (in quintali).

VI. - Produzione dei cereali

VII. - Produzione dei foraggi

Table VI: Produzione dei cereali. Columns: CEREALI, SUPERFICIE, PRODUZIONE (q).

Table VII: Produzione dei foraggi. Columns: FORAGGI, PROD. TOT., PRODUZIONE (q).

(\*) Vedi « Avvertenze alle tavole »: pag. 3.





Zona agraria LXIV. - PIANURA TORINESE TRANSPADANA

Tav. II.

I. - Dati generali

REGIONE AGRARIA DI PIANURA

Table with 5 main columns: 1. Popolazione (Censim. 21-IV-1931-IX), 2. Distribuzione dei Comuni (Censim. 21-IV-1931-IX), 3. Popolazione agricola (\*), 4. Aziende agricole (\*), 5. Bestiame (\*). Includes data for present and resident population, distribution of municipalities, agricultural population, farm statistics, and livestock counts.

II. - Superficie della zona (1929)

Table showing land area by quality and use. Columns include QUALITÀ DI COLTURA, SUPERFICIE ettari (semplici, con piante legnose, totale), and % DELLA SUPERFICIE (agr. e forest., territoriale).

III. - Superficie dei seminativi (1929)

Table showing the area of sown crops. Columns include COLTIVAZIONI, SUPERFICIE ettari (lorda seminativi, agr. e forest.), and % DELLA SUPERFICIE.

IV. - Superficie delle colture legnose (1929)

Table showing the area of woody crops. Columns include COLTIVAZIONI, SUPERFICIE INTEGRANTE (colture legnose specializzate), and SUPERFICIE RIPETUTA (coltivazioni legnose). Includes sub-columns for area, percentage, and average yield.

V. - Superficie e produzione delle singole coltivazioni

Large table detailing the area and production of individual crops. It is divided into two main sections: 'Seminativi' (left) and 'Colture legnose' (right). Each section lists various crops and their respective area, yield, and production data.

VI. - Produzione dei cereali

Table showing the production of cereals. Columns include CEREALI, SUPERFICIE complessiva, and PRODUZIONE (q.) per ettaro and totale in base al rend. unit.

VII. - Produzione dei foraggi

Table showing the production of forage. Columns include FORAGGI, PROD. TOT. (media 1923-1928, 1929), and PROD. TOT. (media 1923-1928, 1929).

(\* Vedi « Avvertenze alle tavole »: pag. 3.

Zona agraria LXV. - PIANURA PINEROLESE

Tav. II.

I. Dati generali

REGIONE AGRARIA DI PIANURA

Table with 5 main columns: 1. Popolazione (Censim. 21-IV-1931-IX), 2. Distribuzione dei Comuni (Censim. 21-IV-1931-IX), 3. Popolazione agricola (\*), 4. Aziende agricole (\*), 5. Bestiame (\*).

II. - Superficie della zona (1929)

III. - Superficie dei seminativi (1929)

IV. - Superficie delle colture legnose (1929)

Table II: Superficie della zona (1929). Columns: QUALITÀ DI COLTURA, SUPERFICIE ettari (semplici, con piante legnose, totale), % DELLA SUPERFICIE (agr. e forest., territoriale).

Table III: Superficie dei seminativi (1929). Columns: COLTIVAZIONI, SUPERFICIE ettari, % DELLA SUPERFICIE (lorda seminativi, agr. e forest.).

Table IV: Superficie delle colture legnose (1929). Columns: COLTIVAZIONI, SUPERFICIE INTEGRANTE (colture legnose specializzate), SUPERFICIE RIPETUTA (coltivazioni legnose).

V. - Superficie e produzione delle singole colture

Table V: Superficie e produzione delle singole colture. Columns: QUALITÀ DI COLTURA, SUPERFICIE (1929), PRODUZIONE (in quintali).


VI. - Produzione dei cereali

VII. - Produzione dei foraggi

Table VI: Produzione dei cereali. Columns: CEREALI, SUPERFICIE complessiva, PRODUZIONE (q.).

Table VII: Produzione dei foraggi. Columns: FORAGGI, PROD. TOT., (In quintali di feno normale (\*)).

(\* Vedi « Avvertenze alle tavole »: pag. 3.



## **TAVOLA III**

---

### **COMUNI DELLA ZONA AGRARIA LIII ALTA MONTAGNA DELL'ALTA VALLE DI SUSÀ**

- 1. Bardonnèchia**
  - 2. Cesana Torinese**
  - 3. Clavières**
-

1. - BARDONÈCCHIA

REGIONE AGRARIA DI MONTAGNA

ZONA AGRARIA DELL'ALTA MONTAGNA

Tav. III.

I. - Dati generali

DELL'ALTA VALLE DI SUSÀ

Table with 5 columns: 1. Dati geografici, 2. Popolazione (Censim. 21-IV-1931-IX), 3. Popolazione agricola (\*), 4. Aziende agricole (\*), 5. Bestiame (\*).

II. - Superficie del Comune (1929)

III. - Superficie dei seminativi (1929)

IV. - Superficie delle colture legnose (1929)

Table with columns: QUALITÀ DI COLTURA, SUPERFICIE ettari, % DELLA SUPERFICIE.

Table with columns: COLTIVAZIONI, SUPERFICIE ettari, % DELLA SUPERFICIE.

Table with columns: COLTIVAZIONI, SUPERFICIE INTEGRANTE, SUPERFICIE RIPETUTA.

V. - Superficie e produzione delle singole coltivazioni

Large table with columns: N. elenco coltivaz. (\*), QUALITÀ DI COLTURA, SUPERFICIE (1929), PRODUZIONE (in quintali).

(\*) 72 % trifoglio prat.; 28 % lupinella; 5,6 % irrigui. - (\*) Di cui parte rotti nell'anno stesso. - (\*) 10,7 % irrigui. - (\*) Strame: 1923-28 q. 3.386; 1929, q. 3.386.

VI. - Produzione dei cereali

VII. - Produzione dei foraggi

Table with columns: CEREALI, SUPERFICIE complessiva 1929, PRODUZIONE (q.) media per ettaro.

Table with columns: FORAGGI, PROD. TOT. media 1923-1928, 1929.

(\*) Vedi « Avvertenze alle tavole »: pag. 3.

2. - CESANA TORINESE

REGIONE AGRARIA DI MONTAGNA

ZONA AGRARIA DELL'ALTA MONTAGNA

DELL'ALTA VALLE DI SUSA

I. - Dati generali

Table with 5 main columns: 1. Dati geografici, 2. Popolazione (Censim. 21-IV-1931-IX), 3. Popolazione agricola (\*), 4. Aziende agricole (\*), 5. Bestiame (\*). Includes data on territory, population, agricultural enterprises, and livestock.

II. - Superficie del Comune (1929)

III. - Superficie dei seminativi (1929)

IV. - Superficie delle colture legnose (1929)

Table II: Superficie del Comune (1929). Columns: QUALITÀ DI COLTURA, SUPERFICIE (ettari), % DELLA SUPERFICIE. Rows include seminativi, prati permanenti, pascoli permanenti, etc.

Table III: Superficie dei seminativi (1929). Columns: COLTIVAZIONI, SUPERFICIE (ettari), % DELLA SUPERFICIE. Rows include cereali, colture industriali, etc.

Table IV: Superficie delle colture legnose (1929). Columns: COLTIVAZIONI, SUPERFICIE INTEGRANTE, SUPERFICIE RIPETUTA. Rows include viti, olivi, agrumi, etc.

V. - Superficie e produzione delle singole colture

Table V: Superficie e produzione delle singole colture. Large table with columns for QUALITÀ DI COLTURA, SUPERFICIE (1929), and PRODUZIONE (in quintali). Rows list various crops like wheat, corn, legumes, etc.

(\*) Comprendente anche la segalata, mescolanza di segale con frumento (ha. 88; q. 1.067 nel sessennio e q. 1.144 nel 1929). - (\*) Lupinella. - (\*) Di cui parte rotti nell'anno stesso. - (\*) 35,6% irrigui. - (\*) Strame: 1923-28, q. 4.638; 1929, q. 4.590.

VI. - Produzione dei cereali

VII. - Produzione dei foraggi

Table VI: Produzione dei cereali. Columns: CEREALI, SUPERFICIE complessiva, PRODUZIONE (q.). Rows include Frumento, Riso, Granoturco, etc.

Table VII: Produzione dei foraggi. Columns: FORAGGI, PROD. TOT. (media 1923-1928, 1929). Rows include Prati avvicendati, Id. anno d'imp., etc.

(\*) Vedi « Avvertenze alle tavole »: pag. 3.

Tav. III.

I. - Dati generali

DELL'ALTA VALLE DI SUSÀ

Table with 5 main columns: 1. Dati geografici, 2. Popolazione (Censim. 21-IV-1931-IX), 3. Popolazione agricola (\*), 4. Aziende agricole (\*), 5. Bestiame (\*). Includes data on territory, population, and livestock.

II. - Superficie del Comune (1929)

III. - Superficie dei seminativi (1929)

IV. - Superficie delle colture legnose (1929)

Table II: Superficie del Comune (1929). Columns: QUALITÀ DI COLTURA, SUPERFICIE ettari (seraplici, con piante legnose, totale), % DELLA SUPERFICIE (agr. e forest., terr. e forest.).

Table III: Superficie dei seminativi (1929). Columns: COLTIVAZIONI, SUPERFICIE ettari, % DELLA SUPERFICIE (lorda seminativi, agr. forest.).

Table IV: Superficie delle colture legnose (1929). Columns: COLTIVAZIONI, SUPERFICIE INTEGRANTE (colture legnose specializzate), SUPERFICIE RIPETUTA (coltivazioni legnose).

V. - Superficie e produzione delle singole coltivazioni

Table V: Superficie e produzione delle singole coltivazioni. Large table with columns for QUALITÀ DI COLTURA, SUPERFICIE (1929), and PRODUZIONE (in quintali). Includes sub-sections for Seminativi, Prati, and Colture legnose.

(\*) 65,0 % irrigui. - (†) Strame: 1923-28, q. 818; 1929, q. 809.

VI. - Produzione dei cereali

VII. - Produzione dei foraggi

Table VI: Produzione dei cereali. Columns: CEREALI, SUPERFICIE complessive, PRODUZIONE (q.) (media per ettaro, totale in base al rendim. unit.).

Table VII: Produzione dei foraggi. Columns: FORAGGI, PROD. TOT. (1923-1928, 1929), PROD. TOT. (1923-1928, 1929). Includes sub-sections for Prati and Foraggi.

(\*) Vedi « Avvertenze alle tavole »: pag. 3.



*Segue* **TAVOLA III**

---

**COMUNI DELLA ZONA AGRARIA LIV  
MEDIA MONTAGNA DELLE VALLI STURA E LAMONE**

- |                      |                        |
|----------------------|------------------------|
| 4. Ala di Stura      | 12. Groscavallo        |
| 5. Balme             | 13. Lèmie              |
| 6. Cantòira          | 14. Mezenile           |
| 7. Cères             | 15. Monastero di Lanzo |
| 8. Chialamberto      | 16. Trèves             |
| 9. Coassolo Torinese | 17. Ussèglio           |
| 10. Còrio            | 18. Val della Torre    |
| 11. Forno Canavese   | 19. Viù                |
-

Tav. III.

I. - Dati generali

DELLE VALLI STURA E MALONE

Table with 5 main columns: 1. Dati geografici, 2. Popolazione, 3. Popolazione agricola, 4. Aziende agricole, 5. Bestiame. Includes data for territory, population, agricultural population, farms, and livestock.

II. - Superficie del Comune (1929)

III. - Superficie dei seminativi (1929)

IV. - Superficie delle colture legnose (1929)

Table II: Superficie del Comune (1929). Columns: QUALITÀ DI COLTURA, SUPERFICIE ettari, % DELLA SUPERFICIE. Rows: 1. Seminativi, 2. Prati permanenti, 3. Prati-pascoli perm., 4. Pascoli permanenti, 5. Colture legnose specializzate, 6. Boschi, 7. Incolti produttivi, 8. Totale, 9. Superficie agraria e forestale, 10. Superficie improduttiva, 11. Superficie territoriale.

Table III: Superficie dei seminativi (1929). Columns: COLTIVAZIONI, SUPERFICIE ettari, % DELLA SUPERFICIE. Rows: 1. Cereali, 2. Coltivazione industriale, 3. Altre coltivazioni, 4. Foraggere, 5. Riposi con o senza pasc., 6. Totale coltiv. avviciend., 7. Coltivazioni permanenti, 8. Tare e spazi sotto le arborature, 9. Superficie complessiva, 10. Coltiv. intercalari.

Table IV: Superficie delle colture legnose (1929). Columns: COLTIVAZIONI, SUPERFICIE INTEGRANTE, SUPERFICIE RIPETUTA. Rows: 1. Viti, 2. Sostegni vivi, 3. Olivi, 4. Agrumi, 5. Gelsi, 6. Fruttiferi, 7. Piante ornament., 8. Vivali, 9. Tare, 10. Superficie complessiva.

V. - Superficie e produzione delle singole coltivazioni

Table V: Superficie e produzione delle singole coltivazioni. Large table with columns for QUALITÀ DI COLTURA, SUPERFICIE (1929), and PRODUZIONE (in quintali). Rows include various crops like Frumento, Segale, Orzo, Avena, etc., and leguminous crops like Viti, Olivi, Agrumi, etc.

VI. - Produzione dei cereali

VII. - Produzione dei foraggi

Table VI: Produzione dei cereali. Columns: CEREALI, SUPERFICIE complessiva, PRODUZIONE (q.). Rows: 1. Frumento, 2. Riso, 3. Granoturco, 4. Cereali minori.

Table VII: Produzione dei foraggi. Columns: FORAGGI, PROD. TOT., PRODUZIONE (q.). Rows: 1. Prati avviciendati, 2. Id. anno d'imp., 3. Erbai annuali, 4. Id. intercalari, 5. Prati permanenti, 6. Prati-pascoli permanenti, 7. Pascoli permanenti, 8. Produz. access. di foraggio.

(\*) Vedi « Avvertenze alle tavole »: pag. 3.

5. - BALME

REGIONE AGRARIA DI MONTAGNA

ZONA AGRARIA DELLA MEDIA MONTAGNA

DELLE VALLI STURA E MALONE

L - Dati generali

Tav. III.

Table with 5 main columns: 1. Dati geografici, 2. Popolazione, 3. Popolazione agricola, 4. Azienda agricola, 5. Bestiame. Includes geographical data, population statistics, agricultural holdings, and livestock counts.

II. - Superficie del Comune (1929)

III. - Superficie dei seminativi (1929)

IV. - Superficie delle colture legnose (1929)

Table II: Superficie del Comune (1929). Columns: QUALITÀ DI COLTURA, SUPERFICIE ettari (semplici, con piante legnose, totale), % DELLA SUPERFICIE (agr. e forest., territoriale).

Table III: Superficie dei seminativi (1929). Columns: COLTIVAZIONI, SUPERFICIE ettari, % DELLA SUPERFICIE (lorda seminativi, agr. e forest.).

Table IV: Superficie delle colture legnose (1929). Columns: COLTIVAZIONI, SUPERFICIE INTEGRANTE (colture legnose specializzate), SUPERFICIE RIPETUTA (coltivazioni legnose).

V. - Superficie e produzione delle singole coltivazioni

Table V: Superficie e produzione delle singole coltivazioni. Large table with columns for QUALITÀ DI COLTURA, SUPERFICIE (1929), and PRODUZIONE (in quintali) for various crops like wheat, corn, and legumes.

VI. - Produzione dei cereali

VII. - Produzione dei foraggi

Table VI: Produzione dei cereali. Columns: CEREALI, SUPERFICIE complessiva, PRODUZIONE (q.) media per ettaro, totale in base al rend. unit.

Table VII: Produzione dei foraggi. Columns: FORAGGI, PROD. TOT. (media 1923-1928, 1929), FORAGGI, PROD. TOT. (media 1923-1928, 1929).

(\*) Vedi « Avvertenze alle tavole »: pag. 3.

6. - CANTOIRA

REGIONE AGRARIA DI MONTAGNA

ZONA AGRARIA DELLA MEDIA MONTAGNA

Tav. III.

I. - Dati generali

DELLE VALLI STURA E MALONE

Table I: General data. Columns: 1. Dati geografici, 2. Popolazione (Censim. 21-IV-1981-IX), 3. Popolazione agricola (\*), 4. Aziende agricole (\*), 5. Bestiame (\*).

II. Superficie del Comune (1929)

III. - Superficie dei seminativi (1929)

IV. - Superficie delle colture legnose (1929)

Table II: Surface of the Municipality (1929). Columns: Qualità di coltura, Superficie ettari, % della superficie.

Table III: Surface of arable land (1929). Columns: Coltivazioni, Superficie ettari, % della superficie.

Table IV: Surface of woody crops (1929). Columns: Coltivazioni, Superficie integrante, Superficie ripetuta.

V. - Superficie e produzione delle singole coltivazioni

Table V: Surface and production of individual crops. Columns: Qualità di coltura, Superficie (1929), Produzione (in quintali).

VI. - Produzione dei cereali

VII. - Produzione dei foraggi

Table VI: Production of cereals. Columns: Cereali, Superficie complessiva, Produzione (q.).

Table VII: Production of forage. Columns: Foraggi, Prod. Tot., Produzione (q.).

(\* Vedi « Avvertenze alle tavole »: pag. 3.

### 7. - CÈRES

REGIONE AGRARIA DI MONTAGNA

ZONA AGRARIA DELLA MEDIA MONTAGNA  
DELLE VALLI STURA E MALONE

Tav. III.

#### I. - Dati generali

1. Dati geografici	2. Popolazione (Censim. 21-IV-1931-IX)	3. Popolazione agricola (*) (Censim. agr. 19-III-1930-VIII)	4. Aziende agricole (*) (Censim. agr. 19-III-1930-VIII)	5. Bestiame (*) (Censim. agr. 19-III-1930-VIII)
Giacitura prev. del territorio: <i>Montagna</i> Posizione geografica (lat. . . . 45° 18' del Centro princ. (*) (long. . . . -5° 4')	Presente: In complesso . . . . . 1.831 Per km² territoriale 56 di super. agr. e forest. 60 Agglom. 1.655 - Sparsa 176	Con occupazione agricola principale: In complesso . . . . . 713 Per km² territoriale 22 di super. agr. e forest. 23	In complesso N. 405 Fino a 0,25 ha. N. 74 da 0,26 a 0,50 " 52 " 0,51 " 1 " 78 " 1,01 " 3 " 146 " 3,01 " 5 " 30 " 5,01 " 10 " 13 " 10,01 " 20 " 9	Bovini . . . N. 635 Equini . . . " 4 Suini . . . . " 4 Ovini . . . . " 66 Caprini . . . " 141
	Altitudine s/m: massima m. 2.463 del territorio minima " 816 preval. (*) " 700 ÷ 1.900 del Centro principale (*) " 704	Residenti: In complesso . . . . . 1.832 Per km² territoriale 56 di super. agr. e forest. 60	Con occupazione agricola secondaria: In complesso . . . . . 184	Bovini . . . N. 635 Vitelli e vitelle sotto l'anno N. 86 Manzette, manze e giovenche . . 43 Vacche . . . . . 501 Manzi e buoi . . . Torelli e tori . . . 5

#### II. - Superficie del Comune (1929)

QUALITÀ DI COLTURA	SUPERFICIE ettari			% DELLA SUPERFICIE	
	semplici	con piante legnose	totale	agr. e forest.	territoriale
1. Seminativi . . . . .	73	5	78	2,5	2,4
2. Prati permanenti . . . .	404	55	459	15,1	14,0
3. Prati-pascoli perm. . . .	-	-	-	-	-
4. Pascoli permanenti . . .	941	-	941	31,0	28,8
5. Colture legnose specializzate . . . . .	-	-	-	-	-
6. (castagneti da frutto)	227	-	227	7,5	6,9
7. Boschi (altri boschi)	745	-	745	24,5	22,8
8. Incolti produttivi . . . . .	590	-	590	19,4	18,1
<b>Totale . . . . .</b>	<b>2.008</b>	<b>1.032</b>			
Superficie agraria e forestale . . . . .			3.040	100,0	93,0
9. Superficie improduttiva . . . . .			228		7,0
Superficie territoriale . . . . .			3.268		100,0

#### III. - Superficie dei seminativi (1929)

COLTIVAZIONI	SUPERFICIE ettari	% DELLA SUPERFICIE	
		lorda seminativi	agr. forest.
1. Cereali . . . . .	39	50,0	1,3
2. Coltivazioni industriali . .	4	5,1	0,1
3. Altre coltivazioni . . . . .	31	39,8	1,0
4. Foraggere . . . . .	-	-	-
5. Riposi con o senza pasco . .	-	-	-
<b>Totale colt. avvicend. . . . .</b>	<b>74</b>	<b>94,9</b>	<b>2,4</b>
6. Coltivazioni permanenti (orti stabili, risaie stab.) . . . . .	-	-	-
7. Tare e spazi sotto le arborature . . . . .	4	5,1	0,1
<b>Superficie complessiva . . . . .</b>	<b>78</b>	<b>100,0</b>	<b>2,5</b>
8. Coltiv. intercalari . . . . .	(4)	5,1	

#### IV. - Superficie delle colture legnose (1929)

COLTIVAZIONI	SUPERFICIE INTEGRANTE (colture legnose specializzate)				SUPERFICIE RIPETUTA (coltivazioni legnose)			
	ettari	% colture special.	n. medio piante per ha.	forme preval. di allev.	in altre colture legn. specializzate	in coltura promiscua (*)	ettari	n. medio piante per ha.
1. Viti . . . . .	-	-	-	-	-	-	-	-
2. Sostegni vivi . . . . .	-	-	-	-	-	-	-	-
3. Olivi . . . . .	-	-	-	-	-	-	-	-
4. Agrumi . . . . .	-	-	-	-	-	-	-	-
5. Gelsi . . . . .	-	-	-	-	-	-	-	-
6. Fruttiferi . . . . .	-	-	-	-	-	-	-	-
7. Piante ornament. . . . .	-	-	-	-	-	-	-	-
8. Vivali, canneti, ecc. . . . .	-	-	-	-	-	-	-	-
9. Diverse nelle tare, sem. sempl., ecc. (*) . . . . .	-	-	-	-	-	-	-	-
10. Tare . . . . .	-	-	-	-	-	-	-	-
<b>Superficie compless. . . . .</b>						19		

(\*) Forma allev. prev.: p. vento.

#### V. - Superficie e produzione delle singole coltivazioni

N. elenco coltivaz. (*)	QUALITÀ DI COLTURA E COLTIVAZIONI	SUPERFICIE (1929)				PRODUZIONE (in quintali)				N. elenco coltivaz. (*)	QUALITÀ DI COLTURA E COLTIVAZIONI	SUPERFICIE (1929)				PRODUZIONE (in quintali)				
		integrante		ripetuta		media per ettaro		totale in base al rendim. unit.	integrante			ripetuta		media per ettaro		totale in base al rendim. unit.				
		ettari	% superf. agrar. e forest.	ettari	% superf. agrar. e forest.	integrante	ripetuta	(*) medio 1923-28 (col. 3+5) X col. 9)	1929 (col. 3+5) X col. 10)			ettari	% superf. agrar. e forest.	ettari	% superf. agrar. e forest.	integrante	ripetuta	com-plessiva	com-plessiva	(*) medio 1923-28 (col. 3+5) X col. 9)
<b>Seminativi</b>																				
<i>Semplici e con piante legnose</i>																				
1	Frumento { tenero . . . . .	7	0,2	-	-	13,4	-	13,4	14,3	94	100	49	50	-	-	-	-	-	-	-
2	Frumento { duro . . . . .	-	-	-	-	-	-	-	-	-	-	-	-	-	-	-	-	-	-	-
3	Segale . . . . .	28	0,9	-	-	14,3	-	14,3	15,2	399	426	51	51	-	-	-	-	-	-	-
4	Orzo . . . . .	12	0,1	-	-	11,0	-	11,0	12,0	22	24	52	52	-	-	-	-	-	-	-
5	Avena . . . . .	-	-	-	-	-	-	-	-	-	-	53	53	-	-	-	-	-	-	-
6	Riso (risone) . . . . .	-	-	-	-	-	-	-	-	-	-	54	54	-	-	-	-	-	-	-
7	Grano turco { maggengo . . . . .	2	0,1	-	-	20,5	-	20,5	21,0	41	42	55	55	-	-	-	-	-	-	-
8	Grano turco { cinquantino . . . . .	-	-	-	-	-	-	-	-	-	-	56	56	-	-	-	-	-	-	-
9	Altri cereali . . . . .	-	-	-	-	-	-	-	-	-	-	57	57	-	-	-	-	-	-	-
10	Barbabietole da zucchero . . . . .	-	-	-	-	-	-	-	-	-	-	58	58	-	-	-	-	-	-	-
11	Canapa { seme . . . . .	-	-	-	-	-	-	-	-	-	-	59	59	-	-	-	-	-	-	-
12	Canapa { tiglio . . . . .	4	0,1	-	-	6,5	-	6,5	6,0	26	24	60	60	-	-	-	-	-	-	-
13	Lino { seme . . . . .	-	-	-	-	-	-	-	-	-	-	61	61	-	-	-	-	-	-	-
14	Lino { tiglio . . . . .	-	-	-	-	-	-	-	-	-	-	62	62	-	-	-	-	-	-	-
15	Tabacco . . . . .	-	-	-	-	-	-	-	-	-	-	63	63	-	-	-	-	-	-	-
16	Altre coltivazioni industriali . . . . .	-	-	-	-	-	-	-	-	-	-	64	64	-	-	-	-	-	-	-
17	Patate . . . . .	31	1,0	-	-	88,7	-	88,7	95,0	2.750	2.945	65	65	-	-	-	-	-	-	-
18	Fave da seme . . . . .	-	-	-	-	-	-	-	-	-	-	66	66	-	-	-	-	-	-	-
19	Fagioli . . . . .	-	-	-	-	-	-	-	-	-	-	67	67	-	-	-	-	-	-	-
20	Ceol . . . . .	-	-	-	-	-	-	-	-	-	-	68	68	-	-	-	-	-	-	-
21	Cicerchie . . . . .	-	-	-	-	-	-	-	-	-	-	69	69	-	-	-	-	-	-	-
22	Lenticchie . . . . .	-	-	-	-	-	-	-	-	-	-	70	70	-	-	-	-	-	-	-
23	Lupini . . . . .	-	-	-	-	-	-	-	-	-	-	71	71	-	-	-	-	-	-	-
24	Piselli . . . . .	-	-	-	-	-	-	-	-	-	-	72	72	-	-	-	-	-	-	-
25	Veccia . . . . .	-	-	-	-	-	-	-	-	-	-	73	73	-	-	-	-	-	-	-
26	Altre leguminose da granella . . . . .	-	-	-	-	-	-	-	-	-	-	74	74	-	-	-	-	-	-	-
27	Legumi freschi da sguocciare . . . . .	-	-	-	-	-	-	-	-	-	-	75	75	-	-	-	-	-	-	-
28	Asparagi . . . . .	-	-	-	-	-	-	-	-	-	-	76	76	-	-	-	-	-	-	-
29	Carciofi . . . . .	-	-	-	-	-	-	-	-	-	-	77	77	-	-	-	-	-	-	-
30	Cardi, finocchi e sedani . . . . .	-	-	-	-	-	-	-	-	-	-	78	78	-	-	-	-	-	-	-
31	Cavoli . . . . .	-	-	2	0,1	-	-	-	-	-	-	79	79	-	-	-	-	-	-	-
32	Cavolfiori . . . . .	-	-	-	-	-	-	-	-	-	-	80	80	-	-	-	-	-	-	-
33	Opolie e agii . . . . .	-	-	-	-	-	-	-	-	-	-	81	81	-	-	-	-	-	-	-
34	Pomodori . . . . .	-	-	-	-	-	-	-	-	-	-	82	82	-	-	-	-	-	-	-
35	Poponi e cocomeri . . . . .	-	-	-	-	-	-	-	-	-	-	83	83	-	-	-	-	-	-	-
36	Altri ortaggi . . . . .	-	-	-	-	-	-	-	-	-	-	84	84	-	-	-	-	-	-	-
37	Orti familiari (*) . . . . .	-	-	-	-	-	-	-	-	-	-	85	85	-	-	-	-	-	-	-
38	Flori (*) { recisi . . . . .	-	-	-	-	-	-	-	-	-	-	86	86	-	-	-	-	-	-	-
39	Flori (*) { e foglie da profum. . . . .	-	-	-	-	-	-	-	-	-	-	87	87	-	-	-	-	-	-	-
40	Coltiv. orn. e p. fronda verde (*) . . . . .	-	-	-	-	-	-	-	-	-	-	88	88	-	-	-	-	-	-	-
41	Altre coltivazioni . . . . .	-	-	-	-	-	-	-	-	-	-	89	89	-	-	-	-	-	-	-
42	Prati avvicendati . . . . .	-	-	-	-	-	-	-	-	-	-	90	90	-	-	-	-	-	-	-
43	Id. id. (anno d'imp.) . . . . .	-	-	-	-	-	-	-	-	-	-	91	91	-	-	-	-	-	-	-
44	Erbai: annuali; intercalari (*) . . . . .	-	-	2	0,1	-	-	20,0	20,0	30,0	58	60	92	92	-	-	-	-	-	-
45	Riposi con o senza pascolo . . . . .	-	-	-	-	-	-	-	-	-	-	93	93	-	-	-	-	-	-	-
46	Tare e spazi sotto arborature . . . . .	4	0,1	-	-	-	-	-	-	-	-	94	94	-	-	-	-	-	-	-
	<b>Totale . . . . .</b>	<b>78</b>	<b>2,5</b>																	
<b>Prati, prati-pasc. e pasc. perm. Semplici e con piante legnose</b>																				
45	Prati permanenti (*) . . . . .	424	13,9	-	-	22,5	-	22,5	21,2	9.537	8.968	95	95	-	-	-	-	-	-	-
46	Prati-pascoli permanenti . . . . .	-	-	-	-	-	-	-	-	-	-	96	96	-	-	-	-	-	-	-
47	Pascoli permanenti . . . . .	941	31,0	-	-	3,9	-	3,9	4,0	3.662	3.764	97	97	-	-	-	-	-	-	-
48	Nelle tare, riposi, incolti, ecc. (*) . . . . .	35	1,2	613	20,2	1,5	-	1,5	1,3	949	824	98	98	-	-	-	-	-	-	-
	<b>Totale . . . . .</b>	<b>1.400</b>	<																	

8. - CHIARAMBERTO

RISERVA AGRARIA DI MONTAGNA

ZONA AGRARIA DELLA MEDIA MONTAGNA DELLE VALLI STURA E MALONE

Tav. III.

II - Dati generali

Table with 5 columns: 1. Dati geografici, 2. Popolazione (Censim. 21-IV-1931-IX), 3. Popolazione agricola (\*), 4. Aziende agricole (\*), 5. Bestiame (\*).

II. - Superficie del Comune (1929)

III. - Superficie dei seminativi (1929)

IV. - Superficie delle colture legnose (1929)

Table II: Superficie del Comune (1929). Columns: QUALITÀ DI CULTURA, SUPERFICIE ettari, % DELLA SUPERFICIE.

Table III: Superficie dei seminativi (1929). Columns: COLTIVAZIONI, SUPERFICIE ettari, % DELLA SUPERFICIE.

Table IV: Superficie delle colture legnose (1929). Columns: COLTIVAZIONI, SUPERFICIE INTEGRANTE, SUPERFICIE RIPETUTA.

V. - Superficie e produzione delle singole coltivazioni

Table V: Superficie e produzione delle singole coltivazioni. Columns: QUALITÀ DI CULTURA, SUPERFICIE (1929), PRODUZIONE (in quintali).

(\*) Prevalenza granoturco da foraggio ed avena. - (\*) 78,2% irrigui. - (3) Di cui ha. 12 nelle tare produttive. - (\*) Altri prodotti da colture legnose, rispettivamente nel sessennio 1923-28 e nell'anno 1929: legna da ardere, q. 139 e q. 159; strame, q. 139 e q. 127. - (\*) Strame: 1923-28, q. 1.023; 1929, q. 935.

VI. - Produzione dei cereali

VII. - Produzione dei foraggi

Table VI: Produzione dei cereali. Columns: CEREALI, SUPERFICIE complessiva 1929, PRODUZIONE (q.).

Table VII: Produzione dei foraggi. Columns: FORAGGI, PROD. TOT. (1923-1928), PROD. TOT. (1929).

(\*) Vedi « Avvertenze alle tavole »: pag. 3.

9. - COASSOLO TORINESE

REGIONE AGRARIA DI MONTAGNA

ZONA AGRARIA DELLA MEDIA MONTAGNA

DELLE VALLI STURA E MALONE

L - Dati generali

Tav. III.

Table with 5 main columns: 1. Dati geografici, 2. Popolazione (Censim. 21-IV-1931-IX), 3. Popolazione agricola (\*), 4. Aziende agricole (\*), 5. Bestiame (\*). Includes geographical coordinates, population statistics, and livestock counts.

II. - Superficie del Comune (1929)

III. - Superficie dei seminativi (1929)

IV. - Superficie delle colture legnose (1929)

Table II: Superficie del Comune (1929). Columns: Qualità di coltura, Superficie ettari (semplici, con piante legnose, totale), % della superficie (agr. e forest., terri- toriale).

Table III: Superficie dei seminativi (1929). Columns: Coltivazioni, Superficie ettari, % della superficie (lorda seminativi, agr. e forest.).

Table IV: Superficie delle colture legnose (1929). Columns: Coltivazioni, Superficie integrante (colture legnose specializzate), Superficie ripetuta (coltivazioni legnose).

V. - Superficie e produzione delle singole coltivazioni

Table V: Superficie e produzione delle singole coltivazioni. Large table with multiple columns for quality of cultivation, surface area (1929), and production (in quintals) for various crops like cereals, legumes, and forest products.

VI. - Produzione dei cereali

VII. - Produzione dei foraggi

Table VI: Produzione dei cereali. Columns: Cereali, Superficie complessiva, Produzione (q.) per ettaro e totale in base al rendimento.

Table VII: Produzione dei foraggi. Columns: Foraggi, Prod. Tot. (media 1923-1928, 1929), and detailed production data for various forage types.

(\* Vedi « Avvertenze alle tavole »: pag. 3.

10. - CÒRIO

REGIONE AGRARIA DI MONTAGNA

ZONA AGRARIA DELLA MEDIA MONTAGNA DELLE VALLI STURA E MALONE

Tav. III.

I. - Dati generali

Table I: General data including geographical coordinates, population (present and agricultural), agricultural holdings, and livestock statistics.

II. - Superficie del Comune (1929)

Table II: Land area of the municipality in 1929, categorized by quality of cultivation and type of land (agricultural, forest, etc.).

III. - Superficie dei seminativi (1929)

Table III: Land area of arable lands in 1929, categorized by crop type (cereals, industrial crops, etc.).

IV. - Superficie delle colture legnose (1929)

Table IV: Land area of woody crops in 1929, categorized by type of crop (vineyards, olive groves, etc.).

V. - Superficie e produzione delle singole coltivazioni

Table V: Detailed data on the area and production of individual crops, including cereals, woody crops, and other agricultural products.

VI. - Produzione dei cereali

Table VI: Production of cereals, showing average and total yields for various crop types.

VII. - Produzione dei foraggi

Table VII: Production of forage, including yields for different types of forage crops.

(\*) Vedi « Avvertenze alle tavole »: pag. 3.



11. - FORNO CANAVESE

REGIONE AGRARIA DI MONTAGNA

ZONA AGRARIA DELLA MEDIA MONTAGNA

Tav. III.

I. - Dati generali

DELLE VALLI STURA E MALONE

Table with 5 main columns: 1. Dati geografici, 2. Popolazione, 3. Popolazione agricola, 4. Aziende agricole, 5. Bestiame. Contains statistical data for the region.

II. - Superficie del Comune (1929)

III. - Superficie del seminativi (1929)

IV. - Superficie delle colture legnose (1929)

Table showing agricultural surface area by quality (e.g., seminativi, prati permanenti) and total area.

Table showing surface area of cultivated lands (coltivazioni) including cereals, industrial crops, and other uses.

Table showing surface area of woody crops (colture legnose) including vineyards, olive groves, and fruit trees.

V. - Superficie e produzione delle singole coltivazioni

Large table detailing the surface area and production of individual crops, categorized by type (e.g., Seminativi, Colture legnose, Prati).

(\*) Nel vigneto. - (\*) 31,6% irrigui. - (\*) 2,0% prod. uva da tavola. - (\*) Di cui ha 387 sparsi nei seminativi e prati permanenti semplici. - (\*) Altri prodotti da colture legnose, rispettivamente nel sessennio 1923-28 e nell'anno 1929: legna da ardere, q. 237 e q. 237; letname da lavoro, m<sup>2</sup> 1 m<sup>2</sup>. - (\*) Strame: 1923-28, q. 910; 1929, q. 920.

VI. - Produzione dei cereali

VII. - Produzione dei foraggi

Table showing the production of cereals (Frumento, Riso) in terms of surface area and yield.

Table showing the production of forage (Foraggi) including hay and other feed crops.

(\*) Vedi « Avvertenze alle tavole »: pag. 3.

12. - GROSCAVALLO

REGIONE AGRARIA DI MONTAGNA

ZONA AGRARIA DELLA MEDIA MONTAGNA

Tav. III.

I. - Dati generali

DELLE VALLI STURA E MALONE

Table I: General data including population, agricultural population, agricultural holdings, and livestock statistics.

II. - Superficie del Comune (1929)

III. - Superficie dei seminativi (1929)

IV. - Superficie delle colture legnose (1929)

Table II: Surface of the municipality (1929) by quality of cultivation.

Table III: Surface of arable land (1929) by cultivation type.

Table IV: Surface of woody crops (1929) by cultivation type.

V. - Superficie e produzione delle singole coltivazioni

Table V: Detailed surface and production data for various crops, including cereals, woody crops, and other agricultural products.

(1) Prevalenza granoturco da foraggio. - (\*) 90,3 % irrigui. - (2) Prodotti da colture legnose, rispettivamente nel sessennio 1923-28 e nell'anno 1929: strame, q. 176 e q. 168. - (3) Strame: 1923-28, q. 1.056; 1929, q. 1.008.

VI. - Produzione dei cereali

VII. - Produzione dei foraggi

Table VI: Production of cereals by type and year.

Table VII: Production of forage by type and year.

(\*) Vedi « Avvertenze alle tavole »: pag. 3.

13. - LEMIE

REGIONE AGRARIA DI MONTAGNA

ZONA AGRARIA DELLA MEDIA MONTAGNA DELLE VALLI STURA E MALONE

L. - Dati generali

Tab. III.

Table with 5 columns: 1. Dati geografici, 2. Popolazione (Censim. 21-IV-1929), 3. Popolazione agricola, 4. Azienda agricola, 5. Bestiame.

II. - Superficie del Comune (1929)

III. - Superficie dei seminativi (1929)

IV. - Superficie delle colture legnose (1929)

Table II: Superficie del Comune (1929) with columns for quality of cultivation and total area.

Table III: Superficie dei seminativi (1929) with columns for cultivation types and total area.

Table IV: Superficie delle colture legnose (1929) with columns for cultivation types and total area.

V. - Superficie e produzione delle singole coltivazioni

Table V: Superficie e produzione delle singole coltivazioni. Large table with multiple columns for cultivation types, area, and production.

(1) Avena e rape da foraggio. - (2) 51,4 % irrigui. - (3) Altri prodotti da colture legnose, rispettivamente nel sessennio 1923-28 e nell'anno 1929: legna da ardere, q. 34 e q. 34; strame, q. 140 e q. 132. - (4) Strame: 1923-28, q. 976; 1929, q. 924.

VI. - Produzione dei cereali

VII. - Produzione dei foraggi

Table VI: Produzione dei cereali. Table with columns for cereal types and production.

Table VII: Produzione dei foraggi. Table with columns for forage types and production.

(\*) Vedi « Avvertenze alle tavole »: pag. 3.

14. - MEZZENILE

REGIONE AGRARIA DI MONTAGNA

ZONA AGRARIA DELLA MEDIA MONTAGNA

Tav. III.

I. - Dati generali

DELLE VALLI STURA E MALONE

Table I: Dati generali. Columns include 1. Dati geografici, 2. Popolazione (Censim. 21-IV-1931-IX), 3. Popolazione agricola (\*), 4. Aziende agricole (\*), 5. Bestiame (\*).

II. - Superficie del Comune (1929)

III. - Superficie del seminativi (1929)

IV. - Superficie delle colture legnose (1929)

Table II: Superficie del Comune (1929). Columns: QUALITÀ DI COLTURA, SUPERFICIE ettari (qualità di coltura, totale), % DELLA SUPERFICIE (agr. e forest., territoriale).

Table III: Superficie del seminativi (1929). Columns: COLTIVAZIONI, SUPERFICIE ettari, % DELLA SUPERFICIE (lorda seminativi, agr. e forest.).

Table IV: Superficie delle colture legnose (1929). Columns: COLTIVAZIONI, SUPERFICIE INTEGRANTE (colture legnose specializzate), SUPERFICIE RIPETUTA (coltivazioni legnose).

V. - Superficie e produzione delle singole coltivazioni

Table V: Superficie e produzione delle singole coltivazioni. Columns: N. elenco coltivaz. (\*), QUALITÀ DI COLTURA E COLTIVAZIONI, SUPERFICIE (1929), PRODUZIONE (in quintali).

(1) 11,8% irrigui. - (\*) Altri prodotti da colture legnose, rispettivamente nel sessennio 1923-28 e nell'anno 1929: legna da ardere, q. 20 e q. 20; strame, q. 225 e q. 212. - (2) Strame: 1923-28, q. 2.700; 1929, q. 2.550.

VI. - Produzione dei cereali

VII. - Produzione dei foraggi

Table VI: Produzione dei cereali. Columns: CEREALI, SUPERFICIE complessiva 1929, PRODUZIONE (q.) (media per ettaro, totale in base al rend. unit.).

Table VII: Produzione dei foraggi. Columns: FORAGGI, PROD. TOT. (1923-1928, 1929), PROD. TOT. (1923-1928, 1929).

(\*) Vedi « Avvertenze alle tavole »: pag. 3.

15. - MONASTERO DI LANZO

REGIONE AGRARIA DI MONTAGNA

ZONA AGRARIA DELLA MEDIA MONTAGNA  
DELLE VALLI STURA E MALONE

I. - Dati generali

Tav. III.

1. Dati geografici	2. Popolazione (Censim. 21-IV-1931-IX)	3. Popolazione agricola (*) (Censim. agr. 19-III-1930-VII)	4. Aziende agricole (*) (Censim. agr. 19-III-1930-VII)	5. Bestiame (*) (Censim. agr. 19-III-1930-VII)
<b>Giacitura prev. del territorio: Montagna</b>	Presente: In complesso . . . . . 1.310	Con occupazione agricola principale: In complesso . . . . . 839	In complesso N. 286	Bovini . . . N. 967
<b>Posizione geografica (lat. 45° 18' del Centro princ.)* (long. 5° -)</b>	Per km <sup>2</sup> di territorio agr. e forest. . . . . 77	In complesso . . . . . 839	Fino a 0,25 ha. N. 24	Equini . . . . . 3
<b>Altitudine s/m: massima m. 2.253 del territorio (prev.)* 900-1.600 del Centro principale (*) 804</b>	Residente: In complesso . . . . . 1.315	Con occupazione agricola secondaria: In complesso . . . . . 95	da 0,26 a 0,50 " 32	Suini . . . . . -
	Per km <sup>2</sup> di territorio agr. e forest. . . . . 77		da 0,51 a 1 " 76	Ovini . . . . . 52
			da 1,01 a 3 " 107	Caprini . . . . . 183
			da 3,01 a 5 " 18	
			da 5,01 a 10 " 22	
			da 10,01 a 20 " 6	
			da 20,01 a 50 ha. N. 1	
			da 50,01 a 100 " "	
			da 100,01 a 200 " "	
			da 200,01 a 500 " "	
			da 500,01 a 1.000 " "	
			oltre 1.000 " "	
				<b>Bovini:</b> Vitelli e vitelle sotto l'anno N. 152
				Manzette, manze e giovenche . . . 133
				Vacche . . . . . 676
				Manzi e buoi . . . . -
				Torelli e tori . . . . 6

II. - Superficie del Comune (1929)

III. - Superficie dei seminativi (1929)

IV. - Superficie delle colture legnose (1929)

QUALITÀ DI COLTURA	SUPERFICIE ettari			% DELLA SUPERFICIE	
	semplidi	con piante legnose	totale	agr. e forest.	terri- toriale
1. Seminativi . . . . .	80	-	80	4,7	4,6
2. Prati permanenti . . . . .	270	78	348	20,3	19,7
3. Prati-pascoli perm. . . . .	-	-	-	-	-
4. Pascoli permanenti . . . . .	236	283	519	30,2	29,4
5. Colture legnose specializzate . . . . .	-	-	-	-	-
6. (castagneti da frutto)	123	-	123	7,2	7,0
7. (altri boschi)	242	-	242	14,1	13,7
8. Incolti produttivi . . . . .	404	-	404	23,5	22,9
Totale . . . . .	999	726	1.725	100,0	97,3
Superficie agraria e forestale . . . . .			1.716	100,0	97,3
Superficie improduttiva . . . . .			48	-	2,7
Superficie territoriale . . . . .			1.764	-	100,0

COLTIVAZIONI	SUPERFICIE ettari	% DELLA SUPERFICIE	
		lorda semi- nativ. forest.	agr. e forest.
1	2	3	4
1. Cereali . . . . .	44	55,0	2,6
2. Coltivazioni industriali . . . . .	-	-	-
3. Altre coltivazioni . . . . .	32	40,0	1,9
4. Foraggiere . . . . .	-	-	-
5. Riposi con o senza pasc. . . . .	-	-	-
Totale coltiv. avviciend. . . . .	76	95,0	4,5
6. Coltivazioni permanenti (orti stabili, risale stab.) . . . . .	-	-	-
7. Tare e spazi sotto le arborature . . . . .	4	5,0	0,2
Superficie complessiva . . . . .	80	100,0	4,7
8. Coltiv. intercalari . . . . .	(8)	10,0	-

COLTIVAZIONI	SUPERFICIE INTEGRANTE (colture legnose specializzate)					SUPERFICIE RIPETUTA (coltivazioni legnose)			
	ettari	% colture special.	n. medio piante per ha.	forme preval. di allev.	n. medio piante per ha.	in altre colture legn. specializzate		in coltura promiscua (*)	
						ettari	n. medio piante per ha.	ettari	n. medio piante per ha.
1	2	3	4	5	6	7	8	9	
1. Viti . . . . .	-	-	-	-	-	-	-	-	-
Sostegni vivi . . . . .	-	-	-	-	-	-	-	-	-
2. Olivi . . . . .	-	-	-	-	-	-	-	-	-
3. Agrumi . . . . .	-	-	-	-	-	-	-	-	-
4. Gelsi . . . . .	-	-	-	-	-	-	-	-	-
5. Fruttiferi . . . . .	-	-	-	-	-	-	-	74 (1)	150
6. Piante ornament. . . . .	-	-	-	-	-	-	-	-	-
7. Vivali, canneti, ecc. . . . .	-	-	-	-	-	-	-	-	-
8. Diverse nelle tare, sem. sempl., ecc. (*) . . . . .	-	-	-	-	-	-	-	-	301
9. Tare . . . . .	-	-	-	-	-	-	-	-	-
Superficie complessiva . . . . .	-	-	-	-	-	-	-	-	-

V. - Superficie e produzione delle singole coltivazioni

QUALITÀ DI COLTURA E COLTIVAZIONI	SUPERFICIE (1929)				PRODUZIONE (in quintali)								N. elenco coltivaz. (*)
	integrante		ripetuta		media per ettaro				totale in base al rendim. unit.				
	ettari	% superf. agr. e forest.	ettari	% superf. agr. e forest.	integ. ripetuta	com- plessiva	com- plessiva	com- plessiva	(*) medio 1923-28 (col. 3+5) x col. 10	1929 (col. 3+5) x col. 10	(*) medio 1923-28 (col. 3+5) x col. 10	1929 (col. 3+5) x col. 10	
<b>Seminativi</b>													
Semplici e con piante legnose													
1. Frumento { tenero . . . . .	3	0,2	-	-	13,7	-	13,7	16,0	41	48	49	50	
2. Segale . . . . .	30	1,8	-	-	14,8	-	14,8	15,5	445	465	51	52	
3. Orzo . . . . .	-	-	-	-	-	-	-	-	-	-	53	54	
4. Avena . . . . .	-	-	-	-	-	-	-	-	-	-	55	56	
5. Riso (risone) { maggengo . . . . .	11	0,6	-	-	21,6	-	21,6	23,0	238	253	57	58	
6. Granoturco { cinquantino . . . . .	-	-	-	-	-	-	-	-	-	-	59	60	
7. Altri cereali . . . . .	-	-	-	-	-	-	-	-	-	-	61	62	
10. Barbabietole da zucchero . . . . .	-	-	-	-	-	-	-	-	-	-	63	64	
11. Canapa { seme . . . . .	-	-	-	-	-	-	-	-	-	-	65	66	
12. Canapa { tiglio . . . . .	-	-	-	-	-	-	-	-	-	-	67	68	
13. Lino { seme . . . . .	-	-	-	-	-	-	-	-	-	-	69	70	
14. Lino { tiglio . . . . .	-	-	-	-	-	-	-	-	-	-	71	72	
15. Tabacco . . . . .	-	-	-	-	-	-	-	-	-	-	73	74	
16. Altre coltivazioni industriali . . . . .	-	-	-	-	-	-	-	-	-	-	75	76	
17. Patate . . . . .	29	1,7	-	-	86,6	-	86,6	90,0	2.510	2.610	77	78	
18. Fave da seme . . . . .	-	-	-	-	-	-	-	-	-	-	79	80	
19. Fagioli . . . . .	2	0,1	-	-	18,0	-	18,0	18,5	26	27	81	82	
20. Ceci . . . . .	-	-	-	-	-	-	-	-	-	-	83	84	
21. Cicerchie . . . . .	-	-	-	-	-	-	-	-	-	-	85	86	
22. Lentichie . . . . .	-	-	-	-	-	-	-	-	-	-	87	88	
23. Lupini . . . . .	-	-	-	-	-	-	-	-	-	-	89	90	
24. Piselli . . . . .	-	-	-	-	-	-	-	-	-	-	91	92	
25. Vecchia . . . . .	-	-	-	-	-	-	-	-	-	-	93	94	
26. Altre leguminose da granella . . . . .	-	-	-	-	-	-	-	-	-	-	95	96	
27. Legumi freschi da agucchiare . . . . .	-	-	-	-	-	-	-	-	-	-	97	98	
28. Asparagi . . . . .	-	-	-	-	-	-	-	-	-	-	99	100	
29. Carciofi . . . . .	-	-	-	-	-	-	-	-	-	-	101	102	
30. Cardi, finocchi e sedani . . . . .	-	-	-	-	-	-	-	-	-	-	103	104	
31. Cavoli . . . . .	-	-	2	0,1	190,0	190,0	170,0	380	380	340	105	106	
32. Cavolfiori . . . . .	-	-	-	-	-	-	-	-	-	-	107	108	
33. Cipolle e aglio . . . . .	1	0,1	-	-	120,0	120,0	110,0	120	120	110	109	110	
34. Pomodori . . . . .	-	-	-	-	-	-	-	-	-	-	111	112	
35. Papani e cocomeri . . . . .	-	-	-	-	-	-	-	-	-	-	113	114	
36. Altri ortaggi . . . . .	-	-	-	-	-	-	-	-	-	-	115	116	
37. Orti familiari (*) . . . . .	-	-	-	-	-	-	-	-	-	-	117	118	
38. Fiori (*) { recisi . . . . .	-	-	-	-	-	-	-	-	-	-	119	120	
39. Fiori (*) { e foglie da profum. . . . .	-	-	-	-	-	-	-	-	-	-	121	122	
40. Coltiv. orn. e p. fronda verde (*) . . . . .	-	-	6	0,3	19,3	19,3	19,0	116	116	114	123	124	
41. Altre coltivazioni . . . . .	-	-	-	-	-	-	-	-	-	-	125	126	
42. Prati avvicendati . . . . .	-	-	-	-	-	-	-	-	-	-	127	128	
43. Id. id. (anno d'imp.) . . . . .	-	-	-	-	-	-	-	-	-	-	129	130	
44. Erbai: annuali; intercalari (1) . . . . .	-	-	-	-	-	-	-	-	-	-	131	132	
Riposi con o senza pascolo . . . . .	4	0,2	-	-	-	-	-	-	-	-	133	134	
Tare e spazi sotto le arborature . . . . .	-	-	-	-	-	-	-	-	-	-	135	136	
Totale . . . . .	80	4,7	-	-	-	-	-	-	-	-	-	-	
<b>Prati, prati-pasc. e pasc. perm. Semplici e con piante legnose</b>													
45. Prati permanenti (*) . . . . .	311	18,1	-	-	18,3	-	18,3	18,1	5.679	5.615	137	138	
46. Prati-pascoli permanenti . . . . .	-	-	-	-	-	-	-	-	-	-	139	140	
47. Pascoli permanenti . . . . .	519	30,2	-	-	2,4	-	2,4	2,8	1.240	1.437	141	142	
48. Nello tare, riposi, inculti, ecc. (*) . . . . .	37	2,2	426	24,8	1,6	1,6	1,2	687	687	529	143	144	
Tare . . . . .	-	-	-	-	-	-	-	-	-	-	145	146	
Totale . . . . .	867	50,5	-	-	-	-	-	-	-	-	-	-	
<b>Colture legnose (*)</b>													
<b>a) specializzate; b) promiscue</b>													
94. Viti . . . . .	-	-	-	-	-	-	-	-	-	-	147	148	
95. Olivi . . . . .	-	-	-	-	-	-	-	-	-	-	149	150	
96. Aranci . . . . .	-	-	-	-	-	-	-	-	-	-	151	152	
97. Mandarini . . . . .	-	-	-	-	-	-	-	-	-	-	153	154	
98. Limoni . . . . .	-	-	-	-	-	-	-	-	-	-	155	156	
99. Altri agrumi . . . . .	-	-	-	-	-	-	-	-	-	-	157	158	
100. Gelsi . . . . .	-	-	-	-	-	-	-	-	-	-	159	160	
101. Mell . . . . .	-	-	-	-	-	-	-	-	-	-	161	162	
102. Peri . . . . .	-	-	74	4,3	11,6	11,6	13,5	350	350	999	163	164	
103. Cotogni e melagrani . . . . .	-	-	74	4,3	1,1	1,1	1,2	79	79	89	165	166	
104. Peschi . .													

16. - TRAVES

REGIONE AGRARIA DI MONTAGNA

ZONA AGRARIA DELLA MEDIA MONTAGNA

Tav. III.

I. - Dati generali

DELLE VALLI STURA E MALONE

Table I: Dati generali. Columns: 1. Dati geografici, 2. Popolazione (Censim. 21-IV-1931-IX), 3. Popolazione agricola (\*), 4. Aziende agricole (\*), 5. Bestiame (\*).

II. - Superficie del Comune (1929)

III. - Superficie dei seminativi (1929)

IV. - Superficie delle colture legnose (1929)

Table II: Superficie del Comune (1929). Columns: QUALITÀ DI COLTURA, SUPERFICIE ettari, % DELLA SUPERFICIE.

Table III: Superficie dei seminativi (1929). Columns: COLTIVAZIONI, SUPERFICIE ettari, % DELLA SUPERFICIE.

Table IV: Superficie delle colture legnose (1929). Columns: COLTIVAZIONI, SUPERFICIE INTEGRANTE, SUPERFICIE RIPETUTA.

V. - Superficie e produzione delle singole coltivazioni

Table V: Superficie e produzione delle singole coltivazioni. Columns: N. elenco coltivaz., QUALITÀ DI COLTURA, SUPERFICIE (1929), PRODUZIONE (in quintali).

(1) Rotti nell'anno d'impianto. - (2) 10,9% irrigui. - (3) Altri prodotti da colture legnose, rispettivamente nel sessennio 1923-28 e nell'anno 1929: castagne, q. 84 e q. 83; strame, q. 162 e q. 153. - (4) Strame: 1923-28, q. 540; 1929, q. 510.

VI. - Produzione dei cereali

VII. - Produzione dei foraggi

Table VI: Produzione dei cereali. Columns: CEREALI, SUPERFICIE complessiva, PRODUZIONE (q.).

Table VII: Produzione dei foraggi. Columns: FORAGGI, PROD. TOT., FORAGGI.

(\* Vedi « Avvertenze alle tavole »: pag. 3.

17. - USSÈGLIO

ZONA AGRARIA DELLA MEDIA MONTAGNA DELLE VALLI STURA E MALONE

REGIONE AGRARIA DI MONTAGNA

B - Dati generali

Tab. III.

Table with 5 main columns: 1. Dati geografici, 2. Popolazione (1931-IX), 3. Popolazione agricola (1930-VIII), 4. Aziende agricole (1930-VIII), 5. Bestiame (1930-VIII). Includes geographical data, population statistics, agricultural enterprises, and livestock counts.

II. - Superficie del Comune (1929)

III. - Superficie dei seminativi (1929)

IV. - Superficie delle colture legnose (1929)

Table II: Superficie del Comune (1929). Columns: QUALITÀ DI COLTURA, SUPERFICIE ettari (semplici, con piante legnose, totale), % DELLA SUPERFICIE (agr. e forest., territoriale).

Table III: Superficie dei seminativi (1929). Columns: COLTIVAZIONI, SUPERFICIE ettari, % DELLA SUPERFICIE (lorda seminativi, agr. e forest.).

Table IV: Superficie delle colture legnose (1929). Columns: COLTIVAZIONI, SUPERFICIE INTEGRANTE (ettari, % colture special., n. medio piante per ha., forme preval. di allev.), SUPERFICIE RIPETUTA (coltivazioni legnose).

V. - Superficie e produzione delle singole coltivazioni

Table V: Superficie e produzione delle singole coltivazioni. Large table with columns for QUALITÀ DI COLTURA, SUPERFICIE (1929), and PRODUZIONE (in quintali) for various crops like cereals, legumes, and forest products.

(\*) Rape da foraggio. - (1) 16,2 % irrigui. - (2) Prodotti da colture legnose, rispettivamente nel sessennio 1923-28 e nell'anno 1929: stame, q. 150 e q. 144. - (4) Stame: 1923-28, q. 528; 1929, q. 510.

VI. - Produzione dei cereali

VII. - Produzione dei foraggi

Table VI: Produzione dei cereali. Columns: CEREALI, SUPERFICIE complessiva, PRODUZIONE (q.) media per ettaro, totale in base al rend. unit.

Table VII: Produzione dei foraggi. Columns: FORAGGI, PROD. TOT. (media 1923-1928, 1929), PROD. TOT. (media 1923-1928, 1929).

(\*) Vedi « Avvertenze alle tavole »: pag. 3.

18. - VAL DELLA TORRE

REGIONE AGRARIA DI MONTAGNA

ZONA AGRARIA DELLA MEDIA MONTAGNA DELLE VALLI STURA E MALONE

Tav. III.

I. - Dati generali

Table I: General data including population (total and agricultural), agricultural holdings, and livestock statistics.

II. - Superficie del Comune (1929)

III. - Superficie dei seminativi (1929)

IV. - Superficie delle colture legnose (1929)

Table II: Surface of the Municipality (1929) showing agricultural and forest land.

Table III: Surface of arable lands (1929) categorized by crop type.

Table IV: Surface of woody crops (1929) including vineyards, olive groves, and orchards.

V. - Superficie e produzione delle singole coltivazioni

Table V: Detailed surface and production of individual crops, including cereals, legumes, and woody plants.

(1) Nel vigneto. - (2) Rotti nell'anno stesso. - (3) Rape da foraggio. - (4) 2,0% prod. uva da tavola. - (5) Di cui ha. 145 sparsi nei seminativi semplici. - (6) Altri prodotti da colture legnose, rispettivamente nel sessennio 1923-28 e nell'anno 1929: legna da ardere, q. 647 e q. 647; legname da lavoro, m<sup>3</sup> 2 e m<sup>3</sup> 2. - (7) Strame: 1923-28, q. 1.256; 1929, q. 1.228.

VI. - Produzione dei cereali

VII. - Produzione dei foraggi

Table VI: Production of cereals, showing quantities and yields for various types.

Table VII: Production of forage, detailing yields for different forage types.

(\*) Vedi « Avvertenze alle tavole »: pag. 3



19. - VIÙ

ZONA AGRARIA DELLA MEDIA MONTAGNA DELLE VALLI STURA E MALONE

REGIONE AGRARIA DI MONTAGNA

I. - Dati generali

Table I: General data. Columns include: 1. Dati geografici (Geographical data), 2. Popolazione (Population), 3. Popolazione agricola (Agricultural population), 4. Aziende agricole (Agricultural enterprises), 5. Bestiame (Livestock).

II. - Superficie del Comune (1929)

III. - Superficie dei seminativi (1929)

IV. - Superficie delle colture legnose (1929)

Table II: Surface of the Municipality (1929). Columns: Qualità di coltura (Quality of cultivation), Superficie ettari (Surface in hectares), % della superficie (Percentage of surface).

Table III: Surface of arable land (1929). Columns: Coltivazioni (Cultivations), Superficie ettari (Surface in hectares), % della superficie (Percentage of surface).

Table IV: Surface of woody crops (1929). Columns: Coltivazioni (Cultivations), Superficie integrante (Integrating surface), Superficie ripetuta (Repeating surface).

V. - Superficie e produzione delle singole coltivazioni

Table V: Surface and production of individual crops. Columns: Qualità di coltura (Quality of cultivation), Superficie (1929) (Surface 1929), Produzione (in quintali) (Production in quintals).

(\*) Rotti nell'anno stesso. - (1) 27,7% irrigui. - (2) Altri prodotti da colture legnose, rispettivamente nel sessennio 1923-28 e nell'anno 1929: legna da ardere, q. 118 e q. 118; legname da lavoro, m³ 1 e m³ 1; strame, q. 225 e q. 215. - (4) Strame: 1923-28, q. 4.050; 1929, q. 3.870.

VI. - Produzione dei cereali

VII. - Produzione dei foraggi

Table VI: Production of cereals. Columns: Cereali (Cereals), Superficie complessiva (Total surface), Produzione (q.) (Production (q.)).

Table VII: Production of forage. Columns: Foraggi (Forage), Prod. Tot. (Total production).

(\*) Vedi « Avvertenze alle tavole »: pag. 3.

*Segue* **TAVOLA III**

---

**COMUNI DELLA ZONA AGRARIA LV  
MEDIA MONTAGNA DELLA VALLE DI SUSÀ MEDIANA**

- |                     |                           |
|---------------------|---------------------------|
| 20. Bruzolo         | 32. Mòcchie               |
| 21. Bussoleno       | 33. Mompantero            |
| 22. Chianoc         | 34. Novalesa              |
| 23. Chiomonte       | 35. Oulx                  |
| 24. Coazze          | 36. Rubiana               |
| 25. Exilles         | 37. Salbertrand           |
| 26. Ferrera Cenìsio | 38. San Giòrio            |
| 27. Frassinere      | 39. Sant'Antonino di Susa |
| 28. Giaglione       | 40. Susa                  |
| 29. Graverè         | 41. Vayes                 |
| 30. Màttie          | 42. Venàus                |
| 31. Meana di Susa   | 43. Villar Focchiardo     |
-



21. - BUSSOLENO

REGIONE AGRARIA DI MONTAGNA

ZONA AGRARIA DELLA MEDIA MONTAGNA DELLA VALLE DI SUSA MEDIANA

Tav. III.

I. - Dati generali

Table with 5 main columns: 1. Dati geografici, 2. Popolazione (Censim. 21-IV-1931-IX), 3. Popolazione agricola (\*), 4. Aziende agricole (\*), 5. Bestiame (\*).

II. - Superficie del Comune (1929)

Table showing land use by quality (QUALITÀ DI COLTURA) and surface area (SUPERFICIE) in hectares, including categories like seminativi, prati permanenti, and incolti.

III. - Superficie dei seminativi (1929)

Table showing the surface area of cultivated lands (COLTIVAZIONI) and their percentage of the total agricultural surface.

IV. - Superficie delle colture legnose (1929)

Table showing the surface area of woody crops (COLTIVAZIONI) and their percentage of the total agricultural surface, including detailed breakdowns of various types of crops.

V. - Superficie e produzione delle singole coltivazioni

Large table detailing the surface area and production of individual crops (QUALITÀ DI COLTURA E COLTIVAZIONI), including cereals, legumes, and woody crops, with production data in quintals.

VI. - Produzione dei cereali

Table showing the production of cereals (CEREALI) by type and year, including wheat, rice, and other grains.

VII. - Produzione dei foraggi

Table showing the production of forage (FORAGGI) by type and year, including various types of hay and silage.

(\*) Vedi « Avvertenze alle tavole »: pag. 3.

Tav. III.

I. - Dati generali

1. Dati geografici	2. Popolazione (Censim. 21-IV-1931-IX)	3. Popolazione agricola (*) (Censim. agr. 19-III-1930-VIII)	4. Aziende agricole (*) (Censim. agr. 19-III-1930-VIII)	5. Bestiame (*) (Censim. agr. 19-III-1930-VIII)
Giacitura prev. del territorio: <i>Montagna</i> Posizione geografica { lat. . . . 45° 8' del Centro princ. (*) } long. -5° 17' Altitudine s/m: { massima m. 2.666 minima " 420 preval. (*) } 800-2.000 del Centro principale (*) : 550	Presente: In complesso . . . . . 1.519 Per km <sup>2</sup> territoriale di superf. agr. e forest. . . . . 82 Agglom. 1.519 - Sparsa . . . . . Residente: In complesso . . . . . 1.594 Per km <sup>2</sup> territoriale di superf. agr. e forest. . . . . 89	Con occupazione agricola principale: In complesso . . . . . 416 Per km <sup>2</sup> territoriale di superf. agr. e forest. . . . . 23 Con occupazione agricola secondaria: In complesso . . . . . 554	In complesso N. 348 Fino a 0,25 ha N. 40 da 0,26 a 0,50 " 60 " 0,51 " 1 " 125 " 1,01 " 3 " 100 " 3,01 " 5 " 14 " 5,01 " 10 " 7 " 10,01 " 20 " 1	Bovini . . . . N. 527 Equini . . . . 51 Suini . . . . . 27 Ovini . . . . . 55 Caprini . . . . 35 Bovini: Vitelli e vitelle sotto l'anno N. 35 Manzette, manze e giovenche . . . . 28 Vacche . . . . . 461 Manti e buoi . . . . Tori e tori . . . . 3

II. - Superficie del Comune (1929)

III. - Superficie dei seminativi (1929)

IV. - Superficie delle colture legnose (1929)

QUALITÀ DI CULTURA	SUPERFICIE ettari			% DELLA SUPERFICIE	
	semplici	con piante legnose	totale	agr. e forest.	totale
1. Seminativi . . . . .	89	36	125	7,0	6,7
2. Prati permanenti . . . . .	246	26	272	16,2	14,6
3. Prati-pascoli perm. . . . .	-	-	-	-	-
4. Pascoli permanenti . . . . .	235	-	235	13,2	12,6
5. Colture legnose specializzate . . . . .	-	166	166	9,3	8,9
6. Boschi (castagneti da frutto) . . . . .	-	30	30	1,7	1,6
7. Boschi (altri boschi) . . . . .	-	506	506	28,3	27,2
8. Incolti produttivi . . . . .	453	-	453	25,3	24,3
<b>Totale . . . . .</b>	<b>1.023</b>	<b>764</b>			
Superficie agraria e forestale . . . . .			1.787	100,0	95,9
Superficie improduttiva . . . . .			76		4,1
Superficie territoriale . . . . .			1.863		100,0

COLTIVAZIONI	SUPERFICIE ettari	% DELLA SUPERFICIE	
		lorda seminativi forest.	agr. forest.
1. Cereali . . . . .	68	54,4	3,8
2. Coltivazioni industriali . . . . .	-	-	-
3. Altre coltivazioni . . . . .	34	27,2	1,9
4. Foraggiere . . . . .	7	5,6	0,4
5. Riposi con o senza pasc. . . . .	5	4,0	0,3
<b>Totale colt. avviciend. . . . .</b>	<b>114</b>	<b>91,2</b>	<b>6,4</b>
6. Coltivazioni permanenti (orti stabili, risale stab.) . . . . .	-	-	-
7. Tare e spazi sotto le arborature . . . . .	11	8,8	0,6
<b>Superficie complessiva . . . . .</b>	<b>125</b>	<b>100,0</b>	<b>7,0</b>
8. Coltiv. intercalari . . . . .	(2)	1,6	

COLTIVAZIONI	SUPERFICIE INTEGRANTE (colture legnose specializzate)				SUPERFICIE RIPETUTA (coltivazioni legnose)			
	ettari	% colture special.	n. medio piante per ha.	forme preval. di allev.	in altre colture legn. specializzate	n. medio piante per ha.	in coltura promiscua (*)	n. medio piante per ha.
1. Viti . . . . .	158	95,2	5.000	diverse	-	-	33 (*)	2.838
2. Olivi . . . . .	-	-	-	-	-	-	-	-
3. Agrumi . . . . .	-	-	-	-	-	-	-	-
4. Gelsi . . . . .	-	-	-	-	-	-	-	-
5. Fruttiferi . . . . .	-	-	-	-	-	-	25 (*)	51
6. Piante ornament. . . . .	-	-	-	-	-	-	-	-
7. Vivali, canneti, ecc. . . . .	-	-	-	-	-	-	-	-
8. Diverse nelle tare, sem. sempl., ecc. (*) . . . . .	-	-	-	-	-	-	-	167
9. Tare . . . . .	8	4,8	-	-	-	-	-	-
<b>Superf. complessiva . . . . .</b>	<b>166</b>	<b>100,0</b>						

V. - Superficie e produzione delle singole coltivazioni

N. elenco coltivaz. (*)	QUALITÀ DI CULTURA E COLTIVAZIONI	SUPERFICIE (1929)				PRODUZIONE (in quintali)						QUALITÀ DI CULTURA E COLTIVAZIONI	SUPERFICIE (1929)				PRODUZIONE (in quintali)					
		integrante		ripetuta		media per ettaro			totale in base al rendim. unit.				integrante		ripetuta		media per ettaro			totale in base al rendim. unit.		
		ettari	% superf. agrar. e forest.	ettari	% superf. agrar. e forest.	sessennio 1923-28	1929	1923-28 (col. 3+5) X col. 9	1929 (col. 3+5) X col. 10	ettari	% superf. agrar. e forest.		ettari	% superf. agrar. e forest.	sessennio 1923-28	1929	1923-28 (col. 3+5) X col. 9	1929 (col. 3+5) X col. 10				
		1	2	3	4	5	6	7	8	9	10		11	12	13	14	15	16	17	18		
<b>Seminativi e con piante legnose</b>																						
1	Fumento { tenero . . . . .	24	1,3	-	-	14,1	-	14,1	15,0	338	360	40	50	51	52	53	54	55				
2	Fumento { duro . . . . .	-	-	-	-	-	-	-	-	-	-	41	45	46	47	48	49	50				
3	Segale . . . . .	37	2,1	-	-	13,7	-	13,7	14,5	506	587	51	52	53	54	55	56	57				
4	Orzo . . . . .	-	-	-	-	-	-	-	-	-	-	58	59	60	61	62	63	64				
5	Avena . . . . .	3	0,2	-	-	18,7	-	18,7	15,0	41	45	55	56	57	58	59	60	61				
6	Riso (risone) . . . . .	-	-	-	-	-	-	-	-	-	-	62	63	64	65	66	67	68				
7	Granoturco { maggengo . . . . .	4	0,2	-	-	18,5	-	18,5	21,5	74	86	69	70	71	72	73	74	75				
8	Granoturco { cinquantino . . . . .	-	-	-	-	-	-	-	-	-	-	76	77	78	79	80	81	82				
9	Altri cereali . . . . .	-	-	-	-	-	-	-	-	-	-	83	84	85	86	87	88	89				
10	Barbabetole da zucchero . . . . .	-	-	-	-	-	-	-	-	-	-	90	91	92	93	94	95	96				
11	Canapa { seme . . . . .	-	-	-	-	-	-	-	-	-	-	97	98	99	100	101	102	103				
12	Canapa { tiglio . . . . .	-	-	-	-	-	-	-	-	-	-	104	105	106	107	108	109	110				
13	Lino { seme . . . . .	-	-	-	-	-	-	-	-	-	-	111	112	113	114	115	116	117				
14	Lino { tiglio . . . . .	-	-	-	-	-	-	-	-	-	-	118	119	120	121	122	123	124				
15	Tabacco . . . . .	-	-	-	-	-	-	-	-	-	-	125	126	127	128	129	130	131				
16	Altre coltivazioni industriali . . . . .	-	-	-	-	-	-	-	-	-	-	132	133	134	135	136	137	138				
17	Patate . . . . .	31	1,7	-	-	77,8	-	77,8	80,8	2.413	2.504	139	140	141	142	143	144	145				
18	Fave da seme . . . . .	-	-	-	-	-	-	-	-	-	-	146	147	148	149	150	151	152				
19	Fagioli . . . . .	3	0,2	-	-	11,7	-	11,7	12,0	35	36	153	154	155	156	157	158	159				
20	Ceci . . . . .	-	-	-	-	-	-	-	-	-	-	160	161	162	163	164	165	166				
21	Cicerchie . . . . .	-	-	-	-	-	-	-	-	-	-	167	168	169	170	171	172	173				
22	Lenticchie . . . . .	-	-	-	-	-	-	-	-	-	-	174	175	176	177	178	179	180				
23	Lupini . . . . .	-	-	-	-	-	-	-	-	-	-	181	182	183	184	185	186	187				
24	Piselli . . . . .	-	-	-	-	-	-	-	-	-	-	188	189	190	191	192	193	194				
25	Veccia . . . . .	-	-	-	-	-	-	-	-	-	-	195	196	197	198	199	200	201				
26	Altre leguminose da granella . . . . .	-	-	-	-	-	-	-	-	-	-	202	203	204	205	206	207	208				
27	Legumi freschi da sgusciare . . . . .	-	-	-	-	-	-	-	-	-	-	209	210	211	212	213	214	215				
28	Asparagi . . . . .	-	-	-	-	-	-	-	-	-	-	216	217	218	219	220	221	222				
29	Carofani . . . . .	-	-	-	-	-	-	-	-	-	-	223	224	225	226	227	228	229				
30	Cardi, finocchi e sedani . . . . .	-	-	-	-	-	-	-	-	-	-	230	231	232	233	234	235	236				
31	Cavoli . . . . .	-	-	-	-	-	-	-	-	-	-	237	238	239	240	241	242	243				
32	Cavolfiori . . . . .	-	-	-	-	-	-	-	-	-	-	244	245	246	247	248	249	250				
33	Cipolle e aglio . . . . .	-	-	-	-	-	-	-	-	-	-	251	252	253	254	255	256	257				
34	Pomodori . . . . .	-	-	-	-	-	-	-	-	-	-	258	259	260	261	262	263	264				
35	Poponi e cocomeri . . . . .	-	-	-	-	-	-	-	-	-	-	265	266	267	268	269	270	271				
36	Altri ortaggi . . . . .	-	-	-	-	-	-	-	-	-	-	272	273	274	275	276	277	278				
37	Orti familiari (*) . . . . .	-	-	-	-	-	-	-	-	-	-	279	280	281	282	283	284	285				
38	Flori (*) { recisi . . . . .	-	-	-	-	-	-	-	-	-	-	286	287	288	289	290	291	292				
39	Flori (*) { e foglie da profum. . . . .	-	-	-	-	-	-	-	-	-	-	293	294	295	296	297	298	299				
40	Coltiv. orn. e p. fronda verde (*) . . . . .	-	-	-	-	-	-	-	-	-	-	300	301	302	303	304	305	306				
41	Altre coltivazioni . . . . .	-	-	-	-	-	-	-	-	-	-	307	308	309	310	311	312	313				
42	Prati avviciendati (*) . . . . .	7	0,4	-	-	67,9	-	67,9	77,1	475	540	314	315	316	317	318	319	320				
43	Id. id. (anno d'imp.) (*) . . . . .	-	-	8	0,5	32,0	-	32,0	38,8	256	310	321	322	323	324	325	326	327				
44	Erbai: annuali; intercalari (*) . . . . .	-	-	2	0,1	27,0	-	27,0	29,0	54	58	328	329	330	331	332	333	334				
45	Riposi con o senza pascolo . . . . .	5	0,3	-	-	-	-	-	-	-	-	335	336	337	338	339	340	341				
46	Tare e spazi sotto le arborature . . . . .	11	0,6	-	-	-	-	-	-	-	-	342	343	344	345	346	347	348				
	<b>Totale . . . . .</b>	<b>125</b>	<b>7,0</b>																			
<b>Prati, prati-pasc. e pasc. perm. Semplici e con piante legnose</b>																						
45	Prati permanenti (*) . . . . .	255	14,3	-	-	26,8	-	26,8	31,6	6.830	8.050	349	350	351	352	353	354	355				
46	Prati-pascoli permanenti . . . . .	-	-	-	-	-	-	-	-	-	-	356	357	358	359	360	361	362				
47	Pascoli permanenti . . . . .	235	13,2	-	-	12,1	-	12,1	14,0	2.838	3.290	363	364	365								

23. - CHIOMONTE

REGIONE AGRARIA DI MONTAGNA

ZONA AGRARIA DELLA MEDIA MONTAGNA

Tab. III.

I. - Dati generali

DELLA VALLE DI SUSIA MEDIANA

Table I: General data including geographical coordinates, population (total and agricultural), and agricultural statistics (crops and livestock).

II. - Superficie del Comune (1929)

III. - Superficie dei seminativi (1929)

IV. - Superficie delle colture legnose (1929)

Table II: Land area of the municipality (1929) categorized by quality and type of cultivation.

Table III: Land area of arable lands (1929) categorized by cultivation type.

Table IV: Land area of woody crops (1929) categorized by cultivation type and species.

V. - Superficie e produzione delle singole coltivazioni

Table V: Detailed data on the area and production of individual crops, including cereals and woody crops.

VI. - Produzione dei cereali

VII. - Produzione dei foraggi

Table VI: Production of cereals, showing area and yield for various types.

Table VII: Production of forage, showing area and yield for various types.

(\*) Vedi « Avvertenze alle tavole »: pag. 3.

24. - COAZZE

REGIONE AGRARIA DI MONTAGNA

ZONA AGRARIA DELLA MEDIA MONTAGNA DELLA VALLE DI SUSA MEDIANA

Tav. III.

I. - Dati generali

Table with 5 main columns: 1. Dati geografici, 2. Popolazione (Censim. 21-IV-1931-IX), 3. Popolazione agricola (\*), 4. Aziende agricole (\*), 5. Bestiame (\*). Includes data for population, agricultural enterprises, and livestock.

II. - Superficie del Comune (1929)

Table showing land area by quality and use. Columns include QUALITÀ D COLTURA, SUPERFICIE ettari (semplici, con piante legnose, totale), and % DELLA SUPERFICIE (agr. e forest., territoriale).

III. - Superficie dei seminativi (1929)

Table showing the area of arable land by cultivation type. Columns include COLTIVAZIONI, SUPERFICIE ettari, and % DELLA SUPERFICIE (lorda seminativi, agr. e forest.).

IV. - Superficie delle colture legnose (1929)

Table showing the area of woody crops by cultivation type. Columns include COLTIVAZIONI, SUPERFICIE INTEGRANTE (colture legnose specializzate), and SUPERFICIE RIPETUTA (coltivazioni legnose).

V. - Superficie e produzione delle singole coltivazioni

Large table showing the area and production of individual crops. Columns include QUALITÀ DI COLTURA, SUPERFICIE (1929), and PRODUZIONE (in quintali). It lists various crops like wheat, rice, and legumes.

VI. - Produzione dei cereali

Table showing the production of cereals. Columns include CEREALI, SUPERFICIE complessiva, and PRODUZIONE (q.) (media per ettaro, totale in base al rend. unit.).

VII. - Produzione dei foraggi

Table showing the production of forage. Columns include FORAGGI, PROD. TOT., and PRODUZIONE (q.) (media, totale).

(\*) Vedi « Avvertenze alle tavole »: pag. 3.

25. - EXILLES

REGIONE AGRARIA DI MONTAGNA

ZONA AGRARIA DELLA MEDIA MONTAGNA

DELLA VALLE DI SUSIA MEDIANA

Tav. III.

I. - Dati generali

1. Dati geografici	2. Popolazione (Censim. 21-IV-1981-IX)	3. Popolazione agricola (*) (Censim. agr. 19-III-1930-VIII)	4. Aziende agricole (*) (Censim. agr. 19-III-1930-VIII)	5. Bestiame (*) (Censim. agr. 19-III-1930-VIII)
Giacitura preval. del territorio: <i>Montagna</i> Posizione geografica f lat. . . . 45° 5' del Centro princ. (*) f long. . . . -5° 31' Altimetria s/m: (massima m. 3.365 del territorio (minima 700 preval. (*) 1.300-3.000 del Centro principale (*) 873	Presente: In complesso . . . . . 1.144 Per km <sup>2</sup> territoriale . . . . . 26 di superf. (agr. e forest. . . . . 28 Agglom. 1.063 - Sparsa 81 Residente: In complesso . . . . . 1.196 Per km <sup>2</sup> territoriale . . . . . 27 di superf. (agr. e forest. . . . . 29	Con occupazione agricola principale: In complesso . . . . . 508 Per km <sup>2</sup> territoriale . . . . . 11 di superf. (agr. e forest. . . . . 12 Con occupazione agricola secondaria: In complesso . . . . . 235	In complesso N. 286 Fino a 0,25 ha. N. 10 da 20,01 a 50 ha. N. - 0,26 a 0,50 " 33 " 50,01 a 100 " " 11 0,51 a 1 " 39 " 100,01 a 200 " " - 1,01 a 3 " 145 " 200,01 a 500 " " - 3,01 a 5 " 35 " 500,01 a 1.000 " " - 5,01 a 10 " 8 " oltre 1.000 " " 1 10,01 a 20 " -	Bovini . . . . . N. 470 Equini . . . . . 41 Suini . . . . . 7 Ovini . . . . . 572 Caprini . . . . . 70 Bovini: Vitelli e vitelle sotto l'anno . N. 83 Manzette, manze e giovenche . . . 73 Vacche . . . . . 304 Manzi e buoi . . . 6 Torelli e tori . . . 4

II. - Superficie del Comune (1929)

III. - Superficie dei seminativi (1929)

IV. - Superficie delle colture legnose (1929)

QUALITÀ DI COLTURA	SUPERFICIE ettari		% DELLA SUPERFICIE	
	semplici	con piante legnose	totale	agr. e forest. territoriale
1. Seminativi . . . . .	249	-	249	6,0
2. Prati permanenti . . . . .	464	-	464	11,2
3. Prati-pascoli perm. . . . .	-	-	-	-
4. Pascoli permanenti . . . . .	1.915	-	1.915	46,3
5. Colture legnose specializzate . . . . .	-	94	94	2,3
6. (castagneti da nocchi) frutto . . . . .	-	57	57	1,4
7. (altri boschi) . . . . .	1.220	-	1.220	29,5
8. Incolti produttivi . . . . .	139	-	139	3,3
Totale . . . . .	2.767	1.371	4.138	100,0
Superficie agraria e forestale . . . . .	-	-	4.138	100,0
Superficie improduttiva . . . . .	-	-	294	6,6
Superficie territoriale . . . . .	-	-	4.432	100,0

COLTIVAZIONI	SUPERFICIE ettari	% DELLA SUPERFICIE	
		lorda seminativi	agr. e forest.
1. Cereali . . . . .	154	61,9	3,7
2. Coltivazioni industriali . . . . .	4	1,6	0,1
3. Altre coltivazioni . . . . .	79	31,7	1,9
4. Foraggere . . . . .	-	-	-
5. Riposi con o senza pasco . . . . .	-	-	-
Totale coltiv. avviciend. . . . .	237	95,2	5,7
6. Coltivazioni permanenti (orti stabili, risale stab.) . . . . .	-	-	-
7. Tare e spazi sotto le arborature . . . . .	12	4,8	0,3
Superficie complessiva . . . . .	249	100,0	6,0
8. Coltiv. intercalari . . . . .	-	-	-

COLTIVAZIONI	SUPERFICIE INTEGRANTE (colture legnose specializzate)				SUPERFICIE RIPETUTA coltivazioni legnose			
	ettari	% colture special.	n. medio piante per ha.	forme preval. di allev.	ettari	n. medio piante per ha.	ettari	n. medio piante per ha.
1. Viti . . . . .	71	75,5	12.000	diverse	-	-	-	-
2. Olivi . . . . .	-	-	-	-	-	-	-	-
3. Agrumi . . . . .	-	-	-	-	-	-	-	-
4. Gelsi . . . . .	-	-	-	-	-	-	-	-
5. Fruttiferi . . . . .	-	-	-	-	-	-	-	-
6. Piante ornament. . . . .	-	-	-	-	-	-	-	-
7. Vivali, canneti, ecc. . . . .	-	-	-	-	-	-	-	-
8. Diverse nelle tare, sem. sempl., ecc. (*) . . . . .	-	-	-	-	-	-	-	19
9. Tare . . . . .	23	24,5	-	-	-	-	-	-
Superficie compless. . . . .	94	100,0	-	-	-	-	-	-

V. - Superficie e produzione delle singole coltivazioni

N. elenco coltivaz. (*)	QUALITÀ DI COLTURA E COLTIVAZIONI	SUPERFICIE (1929)				PRODUZIONE (in quintali)						QUALITÀ DI COLTURA E COLTIVAZIONI	SUPERFICIE (1929)				PRODUZIONE (in quintali)																		
		integrante		ripetuta		media per ettaro			totale in base al rendim. unit.				integrante		ripetuta		media per ettaro			totale in base al rendim. unit.															
		ettari	% superf. agrar. e forest.	ettari	% superf. agrar. e forest.	sessennio 1923-28	1929	1923-28 (col. 3+5) X col. 10	1929 (col. 3+5) X col. 10	1929 (col. 3+5) X col. 10	1929 (col. 3+5) X col. 10		1929 (col. 3+5) X col. 10	1929 (col. 3+5) X col. 10	1929 (col. 3+5) X col. 10	1929 (col. 3+5) X col. 10	1929 (col. 3+5) X col. 10	1929 (col. 3+5) X col. 10	1929 (col. 3+5) X col. 10																
<b>Seminativi</b>																		<b>Colture legnose (*)</b>																	
<i>Semplici e con piante legnose</i>																		<i>a) specializzate; b) promiscue</i>																	
1	Frumento { tenero . . . . .	28	0,7	-	-	12,5	-	12,5	14,0	351	392	40	50	71	1,7	-	-	37,0	-	37,0	40,0	2.688	2.840												
2	Frumento { duro . . . . .	-	-	-	-	-	-	-	-	-	-	-	-	-	-	-	-	-	-	-	-	-	-	-	-										
3	Segale . . . . .	108	2,6	-	-	14,1	-	14,1	15,5	1.523	1.674	51	51	-	-	-	-	-	-	-	-	-	-	-	-										
4	Orzo . . . . .	1	-	-	-	16,0	-	16,0	17,0	16	17	52	52	-	-	-	-	-	-	-	-	-	-	-	-										
5	Avena . . . . .	17	0,4	-	-	13,1	-	13,1	14,0	223	238	53	53	-	-	-	-	-	-	-	-	-	-	-	-										
6	Riso (risone) . . . . .	-	-	-	-	-	-	-	-	-	-	-	-	-	-	-	-	-	-	-	-	-	-	-	-										
7	Granoturco { maggengo . . . . .	-	-	-	-	-	-	-	-	-	-	-	-	-	-	-	-	-	-	-	-	-	-	-	-										
8	Granoturco { cinquantino . . . . .	-	-	-	-	-	-	-	-	-	-	-	-	-	-	-	-	-	-	-	-	-	-	-	-										
9	Altri cereali . . . . .	-	-	-	-	-	-	-	-	-	-	-	-	-	-	-	-	-	-	-	-	-	-	-	-										
10	Barbabietole da zucchero . . . . .	-	-	-	-	-	-	-	-	-	-	-	-	-	-	-	-	-	-	-	-	-	-	-	-										
11	Canapa { seme . . . . .	-	-	-	-	-	-	-	-	-	-	-	-	-	-	-	-	-	-	-	-	-	-	-	-										
12	Canapa { tiglio . . . . .	4	0,1	-	-	9,0	-	9,0	9,8	36	39	60	60	-	-	-	-	-	-	-	-	-	-	-	-										
13	Lino { seme . . . . .	-	-	-	-	-	-	-	-	-	-	-	-	-	-	-	-	-	-	-	-	-	-	-	-										
14	Lino { tiglio . . . . .	-	-	-	-	-	-	-	-	-	-	-	-	-	-	-	-	-	-	-	-	-	-	-	-										
15	Tabacco . . . . .	-	-	-	-	-	-	-	-	-	-	-	-	-	-	-	-	-	-	-	-	-	-	-	-										
16	Altre coltivazioni industriali . . . . .	-	-	-	-	-	-	-	-	-	-	-	-	-	-	-	-	-	-	-	-	-	-	-	-										
17	Patate . . . . .	77	1,9	-	-	64,2	-	64,2	69,3	4.945	5.336	66	66	-	-	-	-	-	-	-	-	-	-	-	-										
18	Fave da seme . . . . .	-	-	-	-	-	-	-	-	-	-	-	-	-	-	-	-	-	-	-	-	-	-	-	-										
19	Fagioli . . . . .	2	-	-	-	15,0	-	15,0	16,0	30	32	68	68	-	-	-	-	-	-	-	-	-	-	-	-										
20	Ceci . . . . .	-	-	-	-	-	-	-	-	-	-	-	-	-	-	-	-	-	-	-	-	-	-	-	-										
21	Cicerchie . . . . .	-	-	-	-	-	-	-	-	-	-	-	-	-	-	-	-	-	-	-	-	-	-	-	-										
22	Lenticchie . . . . .	-	-	-	-	-	-	-	-	-	-	-	-	-	-	-	-	-	-	-	-	-	-	-	-										
23	Lupini . . . . .	-	-	-	-	-	-	-	-	-	-	-	-	-	-	-	-	-	-	-	-	-	-	-	-										
24	Piselli . . . . .	-	-	-	-	-	-	-	-	-	-	-	-	-	-	-	-	-	-	-	-	-	-	-	-										
25	Veccia . . . . .	-	-	-	-	-	-	-	-	-	-	-	-	-	-	-	-	-	-	-	-	-	-	-	-										
26	Altre leguminose da granella . . . . .	-	-	-	-	-	-	-	-	-	-	-	-	-	-	-	-	-	-	-	-	-	-	-	-										
27	Legumi freschi da asciugare . . . . .	-	-	-	-	-	-	-	-	-	-	-	-	-	-	-	-	-	-	-	-	-	-	-	-										
28	Asparagi . . . . .	-	-	-	-	-	-	-	-	-	-	-	-	-	-	-	-	-	-	-	-	-	-	-	-										
29	Carofani . . . . .	-	-	-	-	-	-	-	-	-	-	-	-	-	-	-	-	-	-	-	-	-	-	-	-										
30	Cardi, finocchi e sedani . . . . .	-	-	-	-	-	-	-	-	-	-	-	-	-	-	-	-	-	-	-	-	-	-	-	-										
31	Cavoli . . . . .	-	-	-	-	-	-	-	-	-	-	-	-	-	-	-	-	-	-	-	-	-	-	-	-										
32	Cavolfiori . . . . .	-	-	-	-	-	-	-	-	-	-	-	-	-	-	-	-	-	-	-	-	-	-	-	-										
33	Cipolle e aglio . . . . .	-	-	-	-	-	-	-	-	-	-	-	-	-	-	-	-	-	-	-	-	-	-	-	-										
34	Pomodori . . . . .	-	-	-	-	-	-	-	-	-	-	-	-	-	-	-	-	-	-	-	-	-	-	-	-										
35	Poponi e cocomeri . . . . .	-	-	-	-	-	-	-	-	-	-	-	-	-	-	-	-	-	-	-	-	-	-	-	-										
36	Altri ortaggi . . . . .	-	-	-	-	-	-	-	-	-	-	-	-	-	-	-	-	-	-	-	-	-	-	-	-										
37	Orti familiari (*) . . . . .	-	-	-	-	-	-	-	-	-	-	-	-	-	-	-	-	-	-	-	-	-	-	-	-										
38	Flori (*) { recisi . . . . .	-	-	-	-	-	-	-	-	-	-	-	-	-	-	-	-	-	-	-	-	-	-	-	-										
39	Flori (*) { e foglie da profum. . . . .	-	-	-	-	-	-	-	-	-	-	-	-	-	-	-	-	-	-	-	-	-	-	-	-										
40	Coltiv. orn. e p. fronda verde (*) . . . . .	-	-	-	-	-	-	-	-	-	-	-	-	-	-	-	-	-	-	-	-	-	-	-	-										
41	Altre coltivazioni . . . . .	-	-	-	-	-	-	-	-	-	-	-	-	-	-	-	-	-	-	-	-	-	-	-	-										
42	Prati avviciendati . . . . .	-	-	-	-	-	-	-	-	-	-	-	-	-	-	-	-	-	-	-	-	-	-	-	-										
43	Id. id. (anno d'imp.) . . . . .	-	-	-	-	-	-	-	-	-	-	-	-	-	-	-	-	-	-	-	-	-	-	-	-										
44	Erbai: annuali; intercalari . . . . .	-	-																																



26. - FERRERA CENISIO

REGIONE AGRARIA DI MONTAGNA

ZONA AGRARIA DELLA MEDIA MONTAGNA

Tav. III.

I. - Dati generali

DELLA VALLE DI SUSANA MEDIANA

Table with 5 main columns: 1. Dati geografici, 2. Popolazione (Censim. 21-IV-1931-IX), 3. Popolazione agricola (\*), 4. Aziende agricole (\*), 5. Bestiame (\*). It provides demographic and agricultural statistics for the Ferrera Cenisio area.

II. - Superficie del Comune (1929)

III. - Superficie dei seminativi (1929)

IV. - Superficie delle colture legnose (1929)

Table II: Superficie del Comune (1929). Columns include Qualità di coltura, Superficie (total, agr., forest.), and % della superficie.

Table III: Superficie dei seminativi (1929). Columns include Coltivazioni, Superficie (total, lorda, agr.), and % della superficie.

Table IV: Superficie delle colture legnose (1929). Columns include Coltivazioni, Superficie Integrante, and Superficie Ripetuta.

V. - Superficie e produzione delle singole coltivazioni

Table V: Superficie e produzione delle singole coltivazioni. A large table with multiple columns for different crop types, their surfaces, and production in quintals.

VI. - Produzione dei cereali.

VII. - Produzione dei foraggi.

Table VI: Produzione dei cereali. Table showing production (q) for various cereal types like Frumento, Riso, and Cereali minori.

Table VII: Produzione dei foraggi. Table showing production (q) for various types of forage like Prati avviciantati, Erbai annuali, etc.

(\*) Vedi « Avvertenze alle tavole »: pag. 3.



28. - GIAGLIONE

REGIONE AGRARIA DI MONTAGNA

ZONA AGRARIA DELLA MEDIA MONTAGNA

Tav. III.

I. - Dati generali.

DELLA VALLE DI SUSÀ MEDIANA

Table I: General data. Columns include: 1. Dati geografici (Geographical data), 2. Popolazione (Population), 3. Popolazione agricola (Agricultural population), 4. Aziende agricole (Agricultural enterprises), 5. Bestiame (Livestock).

II. - Superficie del Comune (1929)

III. - Superficie dei seminativi (1929)

IV. - Superficie delle colture legnose (1929)

Table II: Surface of the Municipality (1929). Columns: QUALITÀ DI COLTURA (Quality of cultivation), SUPERFICIE ettari (Surface in hectares), % DELLA SUPERFICIE (Percentage of surface).

Table III: Surface of arable land (1929). Columns: COLTIVAZIONI (Cultivations), SUPERFICIE ettari (Surface in hectares), % DELLA SUPERFICIE (Percentage of surface).

Table IV: Surface of woody crops (1929). Columns: COLTIVAZIONI (Cultivations), SUPERFICIE INTEGRANTE (Integrating surface), SUPERFICIE RIPETUTA (Repeating surface).

V. - Superficie e produzione delle singole coltivazioni

Table V: Surface and production of individual crops. Columns: QUALITÀ DI COLTURA (Quality of cultivation), SUPERFICIE (1929) (Surface 1929), PRODUZIONE (in quintali) (Production in quintals).

VI. - Produzione dei cereali

VII. - Produzione dei foraggi

Table VI: Production of cereals. Columns: CEREALI (Cereals), SUPERFICIE (Surface), PRODUZIONE (Production).

Table VII: Production of forage. Columns: FORAGGI (Forage), PROD. TOT. (Total production).

(\*) Vedi « Avvertenze alle tavole »: pag. 3.

29. - GRAVERE

REGIONE AGRARIA DI MONTAGNA

ZONA AGRARIA DELLA MEDIA MONTAGNA

Tav. III.

I. - Dati generali

DELLA VALLE DI SUSA MEDIANA

Table I: Dati generali. Columns: 1. Dati geografici, 2. Popolazione (Censim. 21-IV-1931-IX), 3. Popolazione agricola (\*), 4. Aziende agricole (\*), 5. Bestiame (\*).

II. - Superficie del Comune (1929)

III. - Superficie dei seminativi (1929)

IV. - Superficie delle colture legnose (1929)

Table II: Superficie del Comune (1929). Columns: QUALITÀ DI COLTURA, SUPERFICIE ettari (semplici, con piante legnose, totale), % DELLA SUPERFICIE (agr., territoriale).

Table III: Superficie dei seminativi (1929). Columns: COLTIVAZIONI, SUPERFICIE ettari, % DELLA SUPERFICIE (lorda semi-nativi, agr. e forest.).

Table IV: Superficie delle colture legnose (1929). Columns: COLTIVAZIONI, SUPERFICIE INTEGRANTE (colture legnose specializzate), SUPERFICIE RIPETUTA (coltivazioni legnose).

V. - Superficie e produzione delle singole coltivazioni

Table V: Superficie e produzione delle singole coltivazioni. Columns: QUALITÀ DI COLTURA, SUPERFICIE (1929), PRODUZIONE (in quintali).

(\*) Comprende anche la segalata, mescolanza di segale con frumento (ha. 2; q. 24 nel sessennio e q. 25 nel 1929). - (†) 45,2% irrigui. - (‡) Di cui ha. 515 sparsi nei prati permanenti semplici. - (§) Altri prodotti da colture legnose, rispettivamente nel sessennio 1923-28 e nell'anno 1929: legna da ardere, q. 1.918 e q. 1.918; legname da lavoro, m³ 1 e m³ 1. - (¶) Strame: 1923-28, q. 731; 1929, q. 739.

VI. - Produzione dei cereali

VII. - Produzione dei foraggi

Table VI: Produzione dei cereali. Columns: CEREALI, SUPERFICIE complessiva, PRODUZIONE (q.) (media per ettaro, totale in base al rend. unit.).

Table VII: Produzione dei foraggi. Columns: FORAGGI, PROD. TOT. (media 1923-1928, 1929).

(\*) Vedi « Avvertenze alle tavole »: pag. 3.

Tav. III.

I. - Dati generali

Table with 5 main columns: 1. Dati geografici, 2. Popolazione (Censim. 21-IV-1931-IX), 3. Popolazione agricola (\*), 4. Aziende agricole (\*), 5. Bestiame (\*). Includes data on territory, population, agricultural occupation, farms, and livestock.

II. - Superficie del Comune (1929)

III. - Superficie dei seminativi (1929)

IV. - Superficie delle colture legnose (1929)

Table II: Surface of the Municipality (1929). Columns: Qualità di coltura, Superficie ettari (semplici, con piante legnose, totale), % della superficie (agr. forest., terr. totale).

Table III: Surface of arable land (1929). Columns: Coltivazioni, Superficie ettari, % della superficie (lorda seminativi, agr. forest.).

Table IV: Surface of woody crops (1929). Columns: Coltivazioni, Superficie integrante (colture legnose specializzate), Superficie ripetuta (coltivazioni legnose).

V. - Superficie e produzione delle singole coltivazioni

Table V: Surface and production of individual crops. Large table with columns for crop quality, surface (integrante, ripetuta), and production (media per ettaro, totale in base al rendim. unit.).

VI. - Produzione dei cereali

VII. - Produzione dei foraggi

Table VI: Production of cereals. Columns: Cereali, Superficie complessiva, Produzione (q.) per ettaro and totale in base al rendim. unit.

Table VII: Production of forage. Columns: Foraggi, Prod. Tot. (media 1923-28, 1929), and detailed production data for various forage types.

(\* Vedi « Avvertenze alle tavole »: pag. 3.

31. - MEANA DI SUSA

REGIONE AGRARIA DI MONTAGNA

ZONA AGRARIA DELLA MEDIA MONTAGNA

Tab. III.

L - Dati generali

DELLA VALLE DI SUSA MEDIANA

Table with 5 main columns: 1. Dati geografici, 2. Popolazione (Censim. 21-IV-1931-IX), 3. Popolazione agricola (\*), 4. Aziende agricole (\*), 5. Bestiame (\*).

II. - Superficie del Comune (1929)

III. - Superficie dei seminativi (1929)

IV. - Superficie delle colture legnose (1929)

Table II: Superficie del Comune (1929). Columns: QUALITÀ DI COLTURA, SUPERFICIE ettari, % DELLA SUPERFICIE.

Table III: Superficie dei seminativi (1929). Columns: COLTIVAZIONI, SUPERFICIE ettari, % DELLA SUPERFICIE.

Table IV: Superficie delle colture legnose (1929). Columns: COLTIVAZIONI, SUPERFICIE INTEGRANTE, SUPERFICIE RIPETUTA.

V. - Superficie e produzione delle singole coltivazioni

Table V: Superficie e produzione delle singole coltivazioni. Large table with columns for QUALITÀ DI COLTURA, SUPERFICIE (1929), and PRODUZIONE (in quintali).

VI. - Produzione dei cereali

VII. - Produzione dei foraggi

Table VI: Produzione dei cereali. Columns: CEREALI, SUPERFICIE complessiva, PRODUZIONE (q.).

Table VII: Produzione dei foraggi. Columns: FORAGGI, PROD. TOT. 1923-1928, 1929.

(\* Vedi « Avvertenze alle tavole »: pag. 3.

32. - MOCCHIE

REGIONE AGRARIA DI MONTAGNA

ZONA AGRARIA DELLA MEDIA MONTAGNA DELLA VALLE DI SUSA MEDIANA

Tav. III.

I. - Dati generali

Table I: General data. Columns include: 1. Dati geografici (Geographical data), 2. Popolazione (Population), 3. Popolazione agricola (Agricultural population), 4. Aziende agricole (Agricultural enterprises), 5. Bestiame (Livestock).

II. - Superficie del Comune (1929)

III. - Superficie dei seminativi (1929)

IV. - Superficie delle colture legnose (1929)

Table II: Surface of the Municipality (1929). Columns: QUALITÀ DI COLTURA (Quality of cultivation), SUPERFICIE ettari (Surface in hectares), % DELLA SUPERFICIE (Percentage of surface).

Table III: Surface of arable land (1929). Columns: COLTIVAZIONI (Cultivations), SUPERFICIE ettari (Surface in hectares), % DELLA SUPERFICIE (Percentage of surface).

Table IV: Surface of woody crops (1929). Columns: COLTIVAZIONI (Cultivations), SUPERFICIE INTEGRANTE (Integrating surface), SUPERFICIE RIPETUTA (Repeating surface).

V. - Superficie e produzione delle singole coltivazioni

Table V: Surface and production of individual crops. Columns: QUALITÀ DI COLTURA (Quality of cultivation), SUPERFICIE (1929) (Surface 1929), PRODUZIONE (in quintali) (Production in quintals).

(1) Nel vigneto. - (\*) Comprendente anche la segalata, mescolanza di segale con frumento (ha. 22; q. 279 nel sessennio e q. 308 nel 1929). - (2) 43,6% irrigui. - (3) 2,0% produz. uva da tavola. - (4) Altri prodotti da colture legnose, rispettivamente nel sessennio 1923-28 e nell'anno 1929: legna da ardere, q. 452 e q. 452; legname da lavoro, m³ 1 e m³ 1. - (5) Strame: 1923-28, q. 864; 1929, q. 855.

VI. - Produzione dei cereali

VII. - Produzione dei foraggi

Table VI: Production of cereals. Columns: CEREALI (Cereals), SUPERFICIE complessiva 1929 (Total surface 1929), PRODUZIONE (q.) (Production in quintals).

Table VII: Production of forage. Columns: FORAGGI (Forage), PROD. TOT. (Total production), FORAGGI (Forage), PROD. TOT. (Total production).

(\*) Vedi « Avvertenze alle tavole »: pag. 3.

Table with 5 main columns: 1. Dati geografici, 2. Popolazione (Censim. 21-IV-1931-IX), 3. Popolazione agricola (\*), 4. Aziende agricole (\*), 5. Bestiame (\*). Contains population statistics, agricultural land area, and livestock counts.

II. - Superficie del Comune (1929)

III. - Superficie dei seminativi (1929)

IV. - Superficie delle colture legnose (1929)

Table II: Land area of the commune in 1929. Columns include quality of cultivation, total area, and percentage of agricultural and territorial area.

Table III: Land area of arable lands in 1929. Columns include cultivation types, total area, and percentage of total land.

Table IV: Land area of woody crops in 1929. Columns include cultivation types, area, and percentage of total land.

V. - Superficie e produzione delle singole coltivazioni

Table V: Detailed table of cultivation area and production. Divided into two main sections: 'Seminativi' (arable lands) and 'Colture legnose' (woody crops). Columns show area, production, and yields.

VI. - Produzione dei cereali

VII. - Produzione dei foraggi

Table VI: Production of cereals. Columns include cereal types, area, and production in quintals.

Table VII: Production of forage. Columns include forage types, area, and production in quintals.

(\* Vedi « Avvertenze alle tavole »: pag. 3.



I. - Dati generali

1. Dati geografici	2. Popolazione (Censim. 21-IV-1931-IX)	3. Popolazione agricola (*) (Censim. agr. 19-III-1930-VIII)	4. Aziende agricole (*) (Censim. agr. 19-III-1930-VIII)	5. Bestiame (*) (Censim. agr. 19-III-1930-VIII)
Giacitura prev. del territorio: <i>Montagna</i> Posizione geografica (lat. . . 45° 11' del Centro-sud. (*)) (long. . . -5° 26')	<b>Presente:</b> In complesso . . . . . 735 Per km <sup>2</sup> territoriale di superf. (agr. e forest. Agglom. 733 - Sparsa 2) <b>Residente:</b> In complesso . . . . . 760 Per km <sup>2</sup> territoriale di superf. (agr. e forest. . . . . 26	Con occupazione agricola principale: In complesso . . . . . 262 Per km <sup>2</sup> territoriale di superf. (agr. e forest. . . . . 9 Con occupazione agricola secondaria: In complesso . . . . . 279	<b>In complesso N. 296</b> Fino a 0,25 ha. N. 12 da 20,01 a 50 ha. N. 2 da 0,26 a 0,50 . . . . 17 da 50,01 a 100 . . . . 1 0,51 . . . . . 1 . . . . . 28 da 100,01 a 200 . . . . 2 1,01 . . . . . 3 . . . . . 74 da 200,01 a 500 . . . . 1 3,01 . . . . . 5 . . . . . 35 da 500,01 a 1.000 . . . 1 5,01 . . . . . 10 . . . . 35 > 1.000 . . . . . 10,01 . . . . . 20 . . . . 4 > oltre 1.000 . . . . .	<b>Movini . . . . N. 536</b> <b>Bovini . . . . 43</b> <b>Equini . . . . . 29</b> <b>Ovini . . . . . 174</b> <b>Caprini . . . . . 135</b> <b>Bovini:</b> Vitelli e vitelle sotto l'anno . N. rec Mansette, manze e giovenotte . . . 56 Vacche . . . . . 374 Manzi e buoi . . . . 1 Torrelli e tori . . . . 5

II. - Superficie del Comune (1929)

QUALITÀ DI COLTURA	SUPERFICIE ettari			% DELLA SUPERFICIE	
	qualità di coltura		totale	agr. e forest.	terri-toriale
	semplici	con piante legnose			
1. Seminativi . . . . .	36	44	80	2,7	2,1
2. Prati permanenti . . . . .	427	91	518	17,4	13,7
3. Prati-pascoli perm.	1.060	51	1.111	37,4	29,3
4. Pascoli permanenti	-	-	-	-	-
5. Colture legnose specializzate	-	24	24	0,8	0,6
6. Boschi (castagneti da frutto)	-	59	59	2,0	1,3
7. Boschi (altri boschi)	-	700	700	23,5	18,5
8. Incolti produttivi . . . . .	480	-	480	16,2	12,7
<b>Totale . . . . .</b>	<b>2.003</b>	<b>869</b>	<b>2.872</b>	<b>100,0</b>	<b>78,4</b>
Superficie agraria e forestale . . . . .	-	-	2.972	100,0	78,4
Superficie improduttiva . . . . .	-	-	829	-	21,6
Superficie territoriale . . . . .	-	-	3.702	-	100,0

III. - Superficie dei seminativi (1929)

COLTIVAZIONE	SUPERFICIE ettari	% DELLA SUPERFICIE	
		lorda seminativi	agr. e forest.
1. Cereali . . . . .	31	38,8	1,1
2. Coltivazioni industriali	-	-	-
3. Altre coltivazioni . . . . .	33	41,2	1,1
4. Foraggere . . . . .	-	-	-
5. Riposi con o senza pasco . . . . .	6	7,5	0,2
<b>Totale coltiv. avvicend.</b>	<b>70</b>	<b>87,5</b>	<b>2,4</b>
6. Coltivazioni permanenti (orti stabili, risaie stab.)	-	-	-
7. Tare e spazi sotto le arborature . . . . .	10	12,5	0,3
<b>Superficie complessiva . . . . .</b>	<b>80</b>	<b>100,0</b>	<b>2,7</b>
8. Coltiv. intercalari . . . . .	(24)	30,0	-

IV. - Superficie delle colture legnose (1929)

COLTIVAZIONI	SUPERFICIE INTEGRANTE (colture legnose specializzate)					SUPERFICIE RIPETUTA (coltivazioni legnose)			
	ettari	% colture special.	n. medio piante per ha.	forme preval. di allev.	n. medio piante per ha.	in altre colture legn. specializzate		in coltura promiscua (*)	
						ettari	n. medio piante per ha.	ettari	n. medio piante per ha.
1. Viti . . . . .	23	95,8	12.000	diverse	-	-	-	42 (*) 3.500	
2. Olivi . . . . .	-	-	-	-	-	-	-	-	
3. Agrumi . . . . .	-	-	-	-	-	-	-	-	
4. Gelsi . . . . .	-	-	-	-	-	-	-	-	
5. Fruttiferi . . . . .	-	-	-	-	-	-	-	26 (*) 100	
6. Piante ornament.	-	-	-	-	-	-	-	-	
7. Vivali, canneti, ecc.	-	-	-	-	-	-	-	-	
8. Diverse nelletare, canneti, ecc. (*)	-	-	-	-	-	-	-	140	
9. Tare . . . . .	1	4,2	-	-	-	-	-	-	
<b>Superficie compless.</b>	<b>24</b>	<b>100,0</b>	-	-	-	-	-	-	

V. - Superficie e produzione delle singole coltivazioni

N. elenco coltivaz. (*)	QUALITÀ DI COLTURA E COLTIVAZIONI	SUPERFICIE (1929)				PRODUZIONE (in quintali)							
		integrante		ripetuta		media per ettaro				totale in base al rendim. unit.			
		ettari	% superf. agr. e forest.	ettari	% superf. agr. e forest.	integrante	ripetuta	com-plessiva	com-plessiva	1923-28 (col. 3+5) X col. 9	1929 (col. 8+10) X col. 10	1923-28 (col. 3+5) X col. 9	1929 (col. 8+10) X col. 10
<b>Seminativi</b>													
<i>Semplici e con piante legnose</i>													
1	Fumento { tenero . . . . .	8	0,3	-	-	12,1	-	12,1	13,5	97	108	49	50
2	Fumento { duro . . . . .	-	-	-	-	-	-	-	-	-	-	-	
3	Segale . . . . .	19	0,6	-	-	9,2	-	9,2	11,0	174	209	51	51
4	Orzo . . . . .	1	-	-	-	9,0	-	9,0	11,0	9	11	52	52
5	Avena . . . . .	1	-	-	-	10,0	-	10,0	11,0	10	11	53	53
6	Riso (risone) . . . . .	-	-	-	-	-	-	-	-	-	-	-	-
7	Granoturco { maggengo . . . . .	2	0,1	-	-	10,0	-	10,0	12,0	20	24	55	55
8	Granoturco { ciuquantino . . . . .	-	-	10	0,3	-	9,5	-	11,0	95	110	56	56
9	Altri cereali . . . . .	-	-	-	-	-	-	-	-	-	-	-	-
10	Barbabietole da zucchero . . . . .	-	-	-	-	-	-	-	-	-	-	-	-
11	Canapa { seme . . . . .	-	-	-	-	-	-	-	-	-	-	-	-
12	Canapa { tiglio . . . . .	-	-	-	-	-	-	-	-	-	-	-	-
13	Lino { seme . . . . .	-	-	-	-	-	-	-	-	-	-	-	-
14	Lino { tiglio . . . . .	-	-	-	-	-	-	-	-	-	-	-	-
15	Tabacco . . . . .	-	-	-	-	-	-	-	-	-	-	-	-
16	Altre coltivazioni industriali . . . . .	-	-	-	-	-	-	-	-	-	-	-	-
17	Patate . . . . .	33	1,1	-	-	84,1	-	84,1	96,0	2.775	3.168	66	66
18	Fave da seme . . . . .	-	-	-	-	-	-	-	-	-	-	-	-
19	Fagioli . . . . .	4	0,1	-	-	14,5	-	14,5	15,0	58	66	69	69
20	Ceci . . . . .	-	-	-	-	-	-	-	-	-	-	-	-
21	Cicerchie . . . . .	-	-	-	-	-	-	-	-	-	-	-	-
22	Lenticchie . . . . .	-	-	-	-	-	-	-	-	-	-	-	-
23	Lupini . . . . .	-	-	-	-	-	-	-	-	-	-	-	-
24	Piselli . . . . .	-	-	-	-	-	-	-	-	-	-	-	-
25	Vecchia . . . . .	-	-	-	-	-	-	-	-	-	-	-	-
26	Altre leguminose da granella . . . . .	-	-	-	-	-	-	-	-	-	-	-	-
27	Legumi freschi da sgusciare . . . . .	-	-	-	-	-	-	-	-	-	-	-	-
28	Asparagi . . . . .	-	-	-	-	-	-	-	-	-	-	-	-
29	Carofani . . . . .	-	-	-	-	-	-	-	-	-	-	-	-
30	Cardi, finocchi e sedani . . . . .	-	-	-	-	-	-	-	-	-	-	-	-
31	Cavoli . . . . .	-	-	-	-	-	-	-	-	-	-	-	-
32	Cavolfiori . . . . .	-	-	-	-	-	-	-	-	-	-	-	-
33	Cipolle e aglio . . . . .	-	-	-	-	-	-	-	-	-	-	-	-
34	Pomodori . . . . .	-	-	-	-	-	-	-	-	-	-	-	-
35	Peperoni e cocomeri . . . . .	-	-	-	-	-	-	-	-	-	-	-	-
36	Altri ortaggi (*) . . . . .	-	-	-	-	-	-	-	-	-	-	-	-
37	Orti familiari (*) . . . . .	-	-	-	-	-	-	-	-	-	-	-	-
38	Flori (*) { recisi . . . . .	-	-	-	-	-	-	-	-	-	-	-	-
39	Flori (*) { e foglie da profum.	-	-	-	-	-	-	-	-	-	-	-	-
40	Coltiv. orn. e p. fronda verde (*) . . . . .	-	-	-	-	-	-	-	-	-	-	-	-
41	Altre coltivazioni . . . . .	-	-	-	-	-	-	-	-	-	-	-	-
42	Prati avvicendati . . . . .	-	-	-	-	-	-	-	-	-	-	-	-
43	Id. id. (anno d'imp.) . . . . .	-	-	-	-	-	-	-	-	-	-	-	-
44	Erba: annuali; intercalari (*) . . . . .	6	0,2	-	-	48,2	-	48,2	53,0	482	580	92	92
	Riposi con o senza pascolo . . . . .	10	0,3	-	-	-	-	-	-	-	-	-	-
	Tare e spazi sotto arborature . . . . .	-	-	-	-	-	-	-	-	-	-	-	-
	<b>Totale . . . . .</b>	<b>80</b>	<b>2,7</b>	-	-	-	-	-	-	-	-	-	-
<b>Prati, prati-pasc. e pasc. perm.</b>													
<i>Semplici e con piante legnose</i>													
45	Prati permanenti (*) . . . . .	470	16,1	-	-	35,9	-	35,9	39,9	17.194	19.136	40	40
46	Prati-pascoli permanenti . . . . .	-	-	-	-	-	-	-	-	-	-	-	-
47	Pascoli permanenti . . . . .	1.111	37,4	-	-	5,6	-	5,6	7,0	6.233	7.785	15	15
48	Nelle tare, riposi incolti, ecc. (*) . . . . .	39	1,3	566	19,0	4,3	-	4,3	4,3	2.409	2.458	5	5
	<b>Totale . . . . .</b>	<b>1.629</b>	<b>54,8</b>	-	-	-	-	-	-	-	-	-	-
<b>Colture legnose (*)</b>													
<i>a) specializzate; b) promiscue</i>													
49	Viti . . . . .	23	0,8	-	-	40,0	-	40,0	50,0	920	1.160	40	40
50	Viti . . . . .	-	-	42	1,4	16,8	-	16,8	20,0	705	840	15	15
51	Olivi . . . . .	-	-	-	-	-	-	-	-	-	-	-	-
52	Olivi . . . . .	-	-	-	-	-	-	-	-	-	-	-	-
53	Aranci . . . . .	-	-	-	-	-	-	-	-	-	-	-	-
54	Aranci . . . . .	-	-	-	-	-	-	-	-	-	-	-	-
55	Mandarini . . . . .	-	-	-	-	-	-	-	-	-	-	-	-
56	Mandarini . . . . .	-	-	-	-	-	-	-	-	-	-	-	-
57	Limoni . . . . .	-	-	-	-	-	-	-	-	-	-	-	-
58	Limoni . . . . .	-	-	-	-	-	-	-	-	-	-	-	-
59	Altri agrumi . . . . .	-	-	-	-	-	-	-	-	-	-	-	-
60	Altri agrumi . . . . .	-	-	-	-	-	-	-	-	-	-	-	-
61	Gelsi . . . . .	-	-	-	-	-	-	-	-	-	-	-	-
62	Gelsi . . . . .	-	-	-	-	-	-	-	-	-	-	-	-
63	Meli . . . . .	-	-	-	-	-	-	-	-	-	-	-	-
64	Meli . . . . .	-	-	-	-	-	-	-	-	-	-	-	-
65	Peri . . . . .	-	-	26	0,9	7,7	-	7,7	9,0	200	234	4	4
66	Peri . . . . .	-	-	-	-	-	-	-	-	-	-	-	-
67	Cotogni e melagrani . . . . .	-	-	-	-	-	-	-	-	-	-	-	-
68	Cotogni e melagrani . . . . .	-	-	-	-	-	-	-	-	-	-	-	-
69	Peschi . . . . .	-	-	-	-	-	-	-	-	-	-	-	-
70	Peschi . . . . .	-	-	26	0								

35. - OULX

REGIONE AGRARIA DI MONTAGNA

ZONA AGRARIA DELLA MEDIA MONTAGNA

DELLA VALLE DI SUSA MEDIANA

Tav. III.

I. - Dati generali

Table I: General data. Columns include: 1. Dati geografici (Geographical data), 2. Popolazione (Population), 3. Popolazione agricola (Agricultural population), 4. Aziende agricole (Agricultural enterprises), 5. Bestiame (Livestock).

II. - Superficie del Comune (1929)

III. - Superficie dei seminativi (1929)

IV. - Superficie delle colture legnose (1929)

Table II: Surface of the Municipality (1929). Columns: QUALITÀ DI COLTURA (Quality of cultivation), SUPERFICIE ettari (Surface in hectares), % DELLA SUPERFICIE (Percentage of surface).

Table III: Surface of arable land (1929). Columns: COLTIVAZIONI (Cultivations), SUPERFICIE ettari (Surface in hectares), % DELLA SUPERFICIE (Percentage of surface).

Table IV: Surface of woody crops (1929). Columns: COLTIVAZIONI (Cultivations), SUPERFICIE INTEGRANTE (Integrating surface), SUPERFICIE RIPETUTA (Repeating surface).

V. - Superficie e produzione delle singole coltivazioni

Table V: Surface and production of individual crops. Columns: QUALITÀ DI COLTURA (Quality of cultivation), SUPERFICIE (1929) (Surface 1929), PRODUZIONE (in quintali) (Production in quintals).

(1) Comprendente anche la segalata, mescolanza di segale con frumento (ha. 32; q. 373 nel sessennio e q. 416 nel 1929). - (2) 41,4 % irrigui. - (3) Sparsi nei prati permanenti semplici. - (4) Strame: 1923-28, q. 4.692; 1929, q. 4.692.

VI. - Produzione dei cereali

VII. - Produzione dei foraggi

Table VI: Production of cereals. Columns: CEREALI (Cereals), SUPERFICIE complessiva (1929) (Total surface 1929), PRODUZIONE (q.) (Production in quintals).

Table VII: Production of forage. Columns: FORAGGI (Forage), PROD. TOT. (1923-1928) (Total production 1923-1928), PROD. TOT. (1929) (Total production 1929).

(\*) Vedi « Avvertenze alle tavole »: pag. 3.

I. - Dati generali

Tav. III.

Table with 5 columns: 1. Dati geografici, 2. Popolazione, 3. Popolazione agricola, 4. Aziende agricole, 5. Bestiame. Includes data on territory, population, agricultural workforce, farms, and livestock.

II. - Superficie del Comune (1929)

III. - Superficie dei seminativi (1929)

IV. - Superficie delle colture legnose (1929)

Three tables showing land area in hectares for various categories: agricultural land, sown land, and wooded land. Includes sub-categories like permanent pastures, cereals, and various types of trees.

V. - Superficie e produzione delle singole coltivazioni

Large table detailing the surface area and production of individual crops. Columns include crop type, surface area (1929), and production (1929) in quintals. Lists crops like wheat, corn, and various fruits.

VI. - Produzione dei cereali

VII. - Produzione dei foraggi

Table showing the production of cereals, including wheat, rice, and other grains. Columns include crop type, surface area, and production in quintals.

Table showing the production of forage crops, including permanent pastures and various types of hay. Columns include crop type, surface area, and production in quintals.

(\* Vedi « Avvertenze alle tavole »: pag. 3.



38. - SAN GIÒRIO

ZONA AGRARIA DELLA MEDIA MONTAGNA  
DELLA VALLE DI SUSA MEDIANA

REGIONE AGRARIA DI MONTAGNA

I. - Dati generali

Tav. III.

1. Dati geografici	2. Popolazione (Censim. 21-IV-1931-IX)	3. Popolazione agricola (*) (Cens. agr. 19-III-1930-VIII)	4. Aziende agricole (*) (Censim. agr. 19-III-1930-VIII)	5. Bestiame (*) (Censim. agr. 19-III-1930-VIII)
Giacitura prev. del territorio: <i>Montagna</i> Posizione geografica { lat. . . . 45° 7' del Centro princ. (*) { long. . . . -5° 16' Altimetria s/m: { massima m. 2.801 del territorio { minima » 214 del Centro principale (*) { preval. (*) » 800-1.600 del Centro principale (*) » 425	Presente: In complesso . . . . . 1.554 Per km <sup>2</sup> territoriale 79 di super. agr. e forest. 91 Agglom. 1.510 - Sparsa 44 Residente: In complesso . . . . . 1.582 Per km <sup>2</sup> territoriale 81 di super. agr. e forest. 83	Con occupazione agricola principale: In complesso . . . . . 527 Per km <sup>2</sup> territoriale 27 di super. agr. e forest. 31 Con occupazione agricola secondaria: In complesso . . . . . 522	In complesso N. 347 Fino a 0,25 ha. N. 30 da 20,01 a 50 ha. N. - da 0,26 » 0,50 » 47 » 50,01 » 100 » - » 0,51 » 1 » 99 » 100,01 » 200 » - » 1,01 » 3 » 139 » 200,01 » 500 » - » 3,01 » 5 » 24 » 500,01 » 1.000 » 1 » 5,01 » 10 » 5 » oltre 1.000 » - » 10,01 » 20 » 2 »	Bovini . . . N. 518 Equini . . . » 47 Suini . . . » 14 Ovini . . . » 59 Caprini . . . » 112 Bovini: Vitelli e vitelle sotto l'anno. N. 80 Manzette, manze e giovenche . . . 48 Vacche . . . . . 386 Manzi e buoi . . . - Torrelli e tori . . . 4

II. - Superficie del Comune (1929)

QUALITÀ DI COLTURA	SUPERFICIE ettari			% DELLA SUPERFICIE	
	qualità di coltura		totale	agr. e forest.	territoriale
	semplici	con piante legnose			
1. Seminativi . . . . .	155	52	207	12,1	10,5
2. Prati permanenti . . . . .	214	21	235	13,8	12,0
3. Prati-pascoli perm. . . . .	-	-	-	-	-
4. Pascoli permanenti . . . . .	386	2	388	22,7	19,8
5. Colture legnose specializzate . . . . .	-	21	21	1,2	1,1
6. (castagneti da boschi) frutto . . . . .	142	-	142	8,3	7,2
7. (altri boschi) altri boschi . . . . .	408	-	408	23,9	20,8
8. Incolti produttivi . . . . .	307	-	307	18,0	15,7
<b>Totale . . . . .</b>	<b>1.082</b>	<b>648</b>			
Superficie agricola e forestale . . . . .			1.730	100,0	87,1
Superficie improduttiva . . . . .			252	-	12,9
Superficie territoriale . . . . .			1.982	-	100,0

III. - Superficie dei seminativi (1929)

COLTIVAZIONI	SUPERFICIE ettari	% DELLA SUPERFICIE	
		lorda	agr. e forest.
		seminativi	
1. Cereali . . . . .	142	68,6	8,3
2. Coltivazioni industriali . . . . .	-	-	-
3. Altre coltivazioni . . . . .	39	18,8	2,3
4. Foraggere . . . . .	-	-	-
5. Riposi con o senza pasco . . . . .	6	2,9	0,3
<b>Totale coltiv. avvicend.</b>	<b>187</b>	<b>90,3</b>	<b>10,9</b>
6. Coltivazioni permanenti (ortistabili, risaie stab.) . . . . .	-	-	-
7. Tare e spazi sotto le arborature . . . . .	20	9,7	1,2
<b>Superficie complessiva . . . . .</b>	<b>207</b>	<b>100,0</b>	<b>12,1</b>
8. Coltiv. intercalari . . . . .	-	-	-

IV. - Superficie delle colture legnose (1929)

COLTIVAZIONI	SUPERFICIE INTEGRANTE (colture legnose specializzate)					SUPERFICIE RIPETUTA (coltivazioni legnose)			
	ettari	% colture special.	n. medio piante per ha.	forme preval. di allev.	n. medio piante per ha.	in altre colture legn. specializzate		in coltura promiscua (*)	
						ettari	%	ettari	%
1. Viti . . . . .	20	95,2	5.000	diverse	-	-	-	-	45 (*) 2.369
1. Sostegni vivi . . . . .	-	-	-	-	-	-	-	-	-
2. Olivi . . . . .	-	-	-	-	-	-	-	-	-
3. Agrumi . . . . .	-	-	-	-	-	-	-	-	-
4. Gelsi . . . . .	-	-	-	-	-	-	-	-	25 (*) 42
5. Fruttiferi . . . . .	-	-	-	-	-	-	-	-	-
6. Piante ornament.	-	-	-	-	-	-	-	-	-
7. Vival, canneti, ecc.	-	-	-	-	-	-	-	-	-
8. Diverse nelle tare, sem. sempl., ecc. (*)	-	-	-	-	-	-	-	-	365
9. Tare . . . . .	1	4,8	-	-	-	-	-	-	-
<b>Superficie complessiva . . . . .</b>	<b>21</b>	<b>100,0</b>							

V. - Superficie e produzione delle singole coltivazioni

N. elenco coltiva. (*)	QUALITÀ DI COLTURA E COLTIVAZIONI	SUPERFICIE (1929)				PRODUZIONE (in quintali)															
		integrante		ripetuta		media per ettaro				totale in base al rendim. unit.											
		ettari	% superf. agrar. e forest.	ettari	% superf. agrar. e forest.	sulla superficie				sulla superficie											
						integrante	ripetuta	com-plessiva	com-plessiva	integrante	ripetuta	com-plessiva	com-plessiva								
1	Seminativi																				
1	Frumento { tenero . . . . .	58	3,4 (*)	2	0,1	12,7	8,0	12,5	15,0	752	900	49	50	51	52	53	54	55	56	57	58
2	Frumento { duro . . . . .																				
3	Segale . . . . .	58	3,4 (*)	3	0,2	12,0	8,0	12,4	15,4	754	988	51	52	53	54	55	56	57	58	59	
4	Orzo . . . . .																				
5	Avena . . . . .																				
6	Riso (risone) . . . . .																				
7	Grano turco { maggengo . . . . .	26	1,5 (*)	1	-	19,3	12,0	10,0	23,5	514	634	55	56	57	58	59	60	61	62	63	
8	Grano turco { cinquecentino . . . . .																				
9	Altri cereali . . . . .																				
10	Barbabietole da zucchero . . . . .																				
11	Canapa { seme . . . . .																				
12	Canapa { tiglio . . . . .																				
13	Lino { seme . . . . .																				
14	Tabacco { tiglio . . . . .																				
15	Tabacco . . . . .																				
16	Altre coltivazioni industriali . . . . .																				
17	Patate . . . . .	38	2,2 (*)	2	0,1	73,8	45,0	72,4	75,0	2.896	3.000	64	65	66	67	68	69	70	71	72	
18	Fave da seme . . . . .																				
19	Fagioli . . . . .	1	-			13,0		13,0	14,0	13	14										
20	Ceci . . . . .																				
21	Cicerchie . . . . .																				
22	Lenticchie . . . . .																				
23	Lupini . . . . .																				
24	Piselli . . . . .																				
25	Veccia . . . . .																				
26	Altre leguminose da granella . . . . .																				
27	Legumi freschi da sgusciare . . . . .																				
28	Asparagi . . . . .																				
29	Carofani . . . . .																				
30	Cardi, finocchi e sedani . . . . .																				
31	Cavoli . . . . .																				
32	Cavolfiori . . . . .																				
33	Cipolle e aglio . . . . .																				
34	Pomodori . . . . .																				
35	Poponi e cocomeri . . . . .																				
36	Altri ortaggi . . . . .																				
37	Orti familiari (*) . . . . .																				
38	Flori (*) { recisi . . . . .																				
39	Flori (*) { e foglie da profum. . . . .																				
40	Coltiv. orn. e p. fronda verde (*) . . . . .																				
41	Altre coltivazioni . . . . .																				
42	Prati avvicendati . . . . .																				
43	Id. id. anno d'imp. . . . .																				
44	Erba: annuali; intercalari . . . . .																				
45	Riposi con o senza pascolo . . . . .	6	0,3																		
46	Tare e spazi sotto le arborature . . . . .	20	1,2																		
	<b>Totale . . . . .</b>	<b>207</b>	<b>12,1</b>																		
	<b>Prati, prati-pasc. e pasco perm. Sempl. e con piante legnose</b>																				
45	Prati permanenti (*) . . . . .	220	12,9			22,7		22,7	25,3	4.996	5.564										
46	Prati-pascoli permanenti . . . . .																				
47	Pascoli permanenti . . . . .	388	22,7			7,6		7,6	8,0	2.949	3.104										
48	Nelle tare, riposi, incolti, ecc. (*)	15	0,9	330	19,7	3,3		3,3	3,8	1.007	1.097										
	<b>Totale . . . . .</b>	<b>623</b>	<b>36,5</b>																		
	<b>Colture legnose (*)</b>																				
	a) Specializzate b) promiscue																				
	Viti . . . . .	20	1,2																		

Tab. III.

I. - Dati generali

Table I: General data including geographical coordinates, population (1931-IX), agricultural population (1930-VIII), agricultural holdings (1930-VIII), and livestock (1930-VIII).

II. - Superficie del Comune (1929)

III. - Superficie dei seminativi (1929)

IV. - Superficie delle colture legnose (1929)

Table II: Land surface of the municipality in 1929, categorized by quality and type of cultivation.

Table III: Surface of cultivated lands in 1929, categorized by type of cultivation.

Table IV: Surface of woody crops in 1929, categorized by type of cultivation and ripeness.

V. - Superficie e produzione delle singole coltivazioni

Table V: Detailed data on surface area and production for individual crops, including cereals and woody crops.

VI. - Produzione dei cereali

VII. - Produzione dei foraggi

Table VI: Production of cereals, showing surface area and yield for various types of wheat and rice.

Table VII: Production of forage, showing surface area and yield for various types of hay and silage.

(\*) Vedi «Avvertenze alle tavole»: pag. 3.

40. - SUS A

ZONA AGRARIA DELLA MEDIA MONTAGNA DELLA VALLE DI SUS A MEDIANA

REGIONE AGRARIA DI MONTAGNA

I. - Dati generali

Tav. III.

Table with 5 columns: 1. Dati geografici, 2. Popolazione (Censim. 21-IV-1931-IX), 3. Popolazione agricola (\*), 4. Aziende agricole (\*), 5. Bestiame (\*). Includes data for territory, population, agricultural population, farms, and livestock.

II. - Superficie del Comune (1929)

Table showing land use by quality (QUALITÀ DI COLTURA) and surface area (SUPERFICIE ettari). Categories include seminativi, permanenti, pascoli, and foreste.

III. - Superficie dei seminativi (1929)

Table showing the surface area of arable lands (COLTIVAZIONI) and their use (SUPERFICIE ettari). Includes categories like cereali, industriali, and permanenti.

IV. - Superficie delle colture legnose (1929)

Table showing the surface area of woody crops (COLTIVAZIONI) and their use (SUPERFICIE INTEGRANTE and SUPERFICIE RIPETUTA). Includes categories like viti, olivi, agrumi, and piante ornament.

V. - Superficie e produzione delle singole coltivazioni

Large table showing the surface area and production of individual crops (QUALITÀ DI COLTURA). It is divided into sections for seminativi, colture legnose, and prati. Includes detailed data for various crop types and their yields.

VI. - Produzione dei cereali

Table showing the production of cereals (CEREALI) by type and year. Includes categories like frumento, riso, and granoturco.

VII. - Produzione dei foraggi

Table showing the production of forage (FORAGGI) by type and year. Includes categories like prati avvicendati, permanenti, and pascoli.

(\* Vedi « Avvertenze alle tavole »: pag. 3.

# 41. - VAYES

REGIONE AGRARIA DI MONTAGNA

ZONA AGRARIA DELLA MEDIA MONTAGNA

DELLA VALLE DI SUSA MEDIANA

Tav. III.

## I. - Dati generali

1. Dati geografici		2. Popolazione (Censim. 21-IV-1931-IX)		3. Popolazione agricola (*) (Censim. agr. 19-III-1930-VIII)		4. Aziende agricole (*) (Censim. agr. 19-III-1930-VIII)				5. Bestiame (*) (Censim. agr. 19-III-1930-VIII)			
Giacitura prev. del territorio: <i>Montagna</i>		Presente:		Con occupazione agricola principale:		In complesso N. 281				Bovini . . . N. 350			
Posizione geografica { lat. 45° 6' del Centro princ. (*) } long. -5° 9'		In complesso . . . 1.182		In complesso . . . 242		Fino a 0,25 ha. N. 60				Bovini: Vitelli e vitelle sotto l'anno N. 90			
Altimetria s/m: (massima m. 1.484 del territorio minima » 369 preval. (*) » 900-1.200 del Centro principale(*) » 379)		Per km² { territoriale 167 di superf. { agr. e forest. 173 Agglom. 1.112 - Sparsa 70		Per km² { territoriale 34 di superf. { agr. e forest. 35		da 0,26 a 0,50 » » 40				Equini . . . » 18			
		Residente: In complesso . . . 1.211		Con occupazione agricola secondaria: In complesso . . . 301		» 0,51 » 1 » » 57				Suini . . . » 66			
		Per km² { territoriale 171 di superf. { agr. e forest. 177				» 1,01 » 3 » » 101				Ovini . . . » 32			
						» 3,01 » 5 » » 14				Caprini . . . » 23			
						» 5,01 » 10 » » 8							
						» 10,01 » 20 » » -				oltre 1.000 » » -			

## II. - Superficie del Comune (1929)

QUALITÀ DI COLTURA	SUPERFICIE ettari			% DELLA SUPERFICIE	
	semplici	con piante legnose	totale	agr. e forest.	territoriale
1. Seminativi . . . . .	100	-	100	14,6	14,1
2. Prati permanenti . . . . .	112	-	112	16,4	15,8
3. Prati-pascoli perm. . . . .	-	-	-	-	-
4. Pascoli permanenti . . . . .	65	-	65	9,5	9,2
5. Colture legnose specializzate . . . . .	-	5	5	0,7	0,7
6. Castagneti da frutto . . . . .	-	101	101	14,7	14,3
7. Altri boschi . . . . .	-	302	302	44,1	42,7
8. Incolti produttivi . . . . .	-	-	-	-	-
Totale . . . . .	277	408	685	100,0	96,8
Superficie agraria e forestale . . . . .	-	-	23	3,2	3,2
Superficie improduttiva . . . . .	-	-	768	100,0	100,0
Superficie territoriale . . . . .	-	-	-	-	-

## III. - Superficie dei seminativi (1929)

COLTIVAZIONI	SUPERFICIE ettari	% DELLA SUPERFICIE	
		lorda seminativi forest.	agr. e forest.
1. Cereali . . . . .	83	83,0	12,1
2. Coltivazioni industriali . . . . .	-	-	-
3. Altre coltivazioni . . . . .	12	12,0	1,8
4. Foraggi . . . . .	-	-	-
5. Riposi con o senza pasco . . . . .	-	-	-
Totale coltiv. avvicend. . . . .	95	95,0	13,9
6. Coltivazioni permanenti (orti stabili, risaie stab.) . . . . .	-	-	-
7. Tare e spazi sotto le arborature . . . . .	5	5,0	0,7
Superficie complessiva . . . . .	100	100,0	14,6
8. Coltiv. intercalari . . . . .	-	-	-

## IV. - Superficie delle colture legnose (1929)

COLTIVAZIONI	SUPERFICIE INTEGRANTE (colture legnose specializzate)				SUPERFICIE RIPETUTA			
	ettari	% colture special.	n. medio piante per ha.	forme preval. di allev.	coltivazioni legnose in altre colture legn. specializzate		in coltura promiscua (*)	
1. Viti . . . . .	4	80,0	3.000	diverse	-	-	-	-
2. Olivi . . . . .	-	-	-	-	-	-	-	-
3. Agrumi . . . . .	-	-	-	-	-	-	-	-
4. Gelsi . . . . .	-	-	-	-	-	-	-	-
5. Fruttiferi . . . . .	-	-	-	-	-	-	-	-
6. Piante ornament. . . . .	-	-	-	-	-	-	-	-
7. Vivali, canneti, ecc. . . . .	-	-	-	-	-	-	-	-
8. Diverse nelle tare, sem. sempl. ecc. (*) . . . . .	-	-	-	-	-	-	-	112
9. Tare . . . . .	1	20,0	-	-	-	-	-	-
Superficie complessiva . . . . .	5	100,0	-	-	-	-	-	-

## V. - Superficie e produzione delle singole coltivazioni

QUALITÀ DI COLTURA E COLTIVAZIONI	SUPERFICIE (1929)				PRODUZIONE (in quintali)																																																																																																																																																																																																																																																																																																																																																																																																																																																																																																																																																																																																																																																																																																																																																																																																																																																																																																																																																																												
	integrate	ripetuta	media per ettaro	totale in base al rendim. unit.	sulla superficie				sulla superficie																																																																																																																																																																																																																																																																																																																																																																																																																																																																																																																																																																																																																																																																																																																																																																																																																																																																																																																																																																								
1. Frumento { tenace . . . . . duro . . . . . } . . . . .	39	5,7	17,7	689	17,7	21,0	819	40	50	51	108	51	52	53	54	55	56	57	58	59	60	61	62	63	64	65	66	67	68	69	70	71	72	73	74	75	76	77	78	79	80	81	82	83	84	85	86	87	88	89	90	91	92	93	94	95	96	97	98	99	100	101	102	103	104	105	106	107	108	109	110	111	112	113	114	115	116	117	118	119	120	121	122	123	124	125	126	127	128	129	130	131	132	133	134	135	136	137	138	139	140	141	142	143	144	145	146	147	148	149	150	151	152	153	154	155	156	157	158	159	160	161	162	163	164	165	166	167	168	169	170	171	172	173	174	175	176	177	178	179	180	181	182	183	184	185	186	187	188	189	190	191	192	193	194	195	196	197	198	199	200	201	202	203	204	205	206	207	208	209	210	211	212	213	214	215	216	217	218	219	220	221	222	223	224	225	226	227	228	229	230	231	232	233	234	235	236	237	238	239	240	241	242	243	244	245	246	247	248	249	250	251	252	253	254	255	256	257	258	259	260	261	262	263	264	265	266	267	268	269	270	271	272	273	274	275	276	277	278	279	280	281	282	283	284	285	286	287	288	289	290	291	292	293	294	295	296	297	298	299	300	301	302	303	304	305	306	307	308	309	310	311	312	313	314	315	316	317	318	319	320	321	322	323	324	325	326	327	328	329	330	331	332	333	334	335	336	337	338	339	340	341	342	343	344	345	346	347	348	349	350	351	352	353	354	355	356	357	358	359	360	361	362	363	364	365	366	367	368	369	370	371	372	373	374	375	376	377	378	379	380	381	382	383	384	385	386	387	388	389	390	391	392	393	394	395	396	397	398	399	400	401	402	403	404	405	406	407	408	409	410	411	412	413	414	415	416	417	418	419	420	421	422	423	424	425	426	427	428	429	430	431	432	433	434	435	436	437	438	439	440	441	442	443	444	445	446	447	448	449	450	451	452	453	454	455	456	457	458	459	460	461	462	463	464	465	466	467	468	469	470	471	472	473	474	475	476	477	478	479	480	481	482	483	484	485	486	487	488	489	490	491	492	493	494	495	496	497	498	499	500	501	502	503	504	505	506	507	508	509	510	511	512	513	514	515	516	517	518	519	520	521	522	523	524	525	526	527	528	529	530	531	532	533	534	535	536	537	538	539	540	541	542	543	544	545	546	547	548	549	550	551	552	553	554	555	556	557	558	559	560	561	562	563	564	565	566	567	568	569	570	571	572	573	574	575	576	577	578	579	580	581	582	583	584	585	586	587	588	589	590	591	592	593	594	595	596	597	598	599	600	601	602	603	604	605	606	607	608	609	610	611	612	613	614	615	616	617	618	619	620	621	622	623	624	625	626	627	628	629	630	631	632	633	634	635	636	637	638	639	640	641	642	643	644	645	646	647	648	649	650	651	652	653	654	655	656	657	658	659	660	661	662	663	664	665	666	667	668	669	670	671	672	673	674	675	676	677	678	679	680	681	682	683	684	685	686	687	688	689	690	691	692	693	694	695	696	697	698	699	700	701	702	703	704	705	706	707	708	709	710	711	712	713	714	715	716	717	718	719	720	721	722	723	724	725	726	727	728	729	730	731	732	733	734	735	736	737	738	739	740	741	742	743	744	745	746	747	748	749	750	751	752	753	754	755	756	757	758	759	760	761	762	763	764	765	766	767	768	769	770	771	772	773	774	775	776	777	778	779	780	781	782	783	784	785	786	787	788	789	790	791	792	793	794	795	796	797	798	799	800	801	802	803	804	805	806	807	808	809	810	811	812	813	814	815	816	817	818	819	820	821	822	823	824	825	826	827	828	829	830	831	832	833	834	835	836	837	838	839	840	841	842	843	844	845	846	847	848	849	850	851	852	853	854	855	856	857	858	859	860	861	862	863	864	865	866	867	868	869	870	871	872	873	874	875	876	877	878	879	880	881	882	883	884	885	886	887	888	889	890	891	892	893	894	895	896	897	898	899	900	901	902	903	904	905	906	907	908	909	910	911	912	913	914	915	916	917	918	919	920	921	922	923	924	925	926	927	928	929	930	931	932	933	934	935	936	937	938	939	940	941	942	943	944	945	946	947	948	949	950	951	952	953	954	955	956	957	958	959	960	961	962	963	964	965	966	967	968	969	970	971	972	973	974	975	976	977	978	979	980	981	982	983	9



42. - VENAUS

REGIONE AGRARIA DI MONTAGNA

ZONA AGRARIA DELLA MEDIA MONTAGNA

Tav. III.

I. - Dati generali

DELLA VALLE DI SUSA MEDIANA

Table with 5 main columns: 1. Dati geografici, 2. Popolazione (Censim. 21-IV-1931-IX), 3. Popolazione agricola (\*), 4. Aziende agricole (\*), 5. Bestiame (\*). Includes data on territory, population, and livestock.

II. - Superficie del Comune (1929)

III. - Superficie dei seminativi (1929)

IV. - Superficie delle colture legnose (1929)

Table II: Superficie del Comune (1929). Columns: QUALITÀ DI COLTURA, SUPERFICIE ettari (semplici, con piante legnose, totale), % DELLA SUPERFICIE (agr. e forest., territoriale).

Table III: Superficie dei seminativi (1929). Columns: COLTIVAZIONI, SUPERFICIE ettari, % DELLA SUPERFICIE (lorda seminativi, agr. e forest., complessiva).

Table IV: Superficie delle colture legnose (1929). Columns: COLTIVAZIONI, SUPERFICIE INTEGRANTE (colture legnose specializzate), SUPERFICIE RIPETUTA (coltivazioni legnose in altre colture, in coltura promiscua).

V. - Superficie e produzione delle singole coltivazioni

Table V: Superficie e produzione delle singole coltivazioni. Large table with columns for QUALITÀ DI COLTURA, SUPERFICIE (1929), and PRODUZIONE (in quintali) for various crops like wheat, rice, and legumes.

VI. - Produzione dei cereali

VII. - Produzione dei foraggi

Table VI: Produzione dei cereali. Columns: CEREALI, SUPERFICIE complessiva, PRODUZIONE (q.) media per ettaro, totale in base al rend. unit.

Table VII: Produzione dei foraggi. Columns: FORAGGI, PROD. TOT. (media 1923-1928, 1929), PROD. TOT. (media 1923-1928, 1929).

(\* Vedi « Avvertenze alle tavole »: pag. 3.

43. - VILLAR FOCCHIARDO

REGIONE AGRARIA DI MONTAGNA

ZONA AGRARIA DELLA MEDIA MONTAGNA  
DELLA VALLE DI SUSA MEDIANA

Tav. III.

I. - Dati generali

1. Dati geografici	2. Popolazione (Censim. 21-IV-1981-IX)	3. Popolazione agricola (*) (Censim. agr. 19-III-1980-VIII)	4. Aziende agricole (*) (Censim. agr. 19-III-1980-VIII)	5. Bestiame (*) (Censim. agr. 19-III-1980-VIII)
Giacitura prev. del territorio: <i>Montagna</i> Posizione geografica { lat. . . . 45° 6' del Centro princ. (*) } long. . . . -5° 13'	Presente: In complesso . . . . . 1.940 Per km <sup>2</sup> territoriale di superf. agr. e forest. Agglom. 1.468 - Sparsa 472	Con occupazione agricola principale: In complesso . . . . . 407 Per km <sup>2</sup> territoriale di superf. agr. e forest. 16 da	In complesso N. 497 Fino a 0,25 ha. N. 100 da 20,01 a 50 ha. N. 1 da 0,26 a 0,50 » 61 da 50,01 a 100 » 2 » 0,51 » 1 » 94 » 100,01 » 200 » 2 » 1,01 » 3 » 186 » 200,01 » 500 » 2 » 3,01 » 5 » 30 » 500,01 » 1.000 » » 5,01 » 10 » 19 » oltre 1.000 » 2	Bovini . . . N. 682 Equini . . . » 52 Sui . . . . » 37 Ovini . . . . » 98 Caprini . . . » 170 Bovini: Vitelli e vitelle sotto l'anno . N. 120 Manzette, manze e giovenche . . 63 Vacche . . . . . 435 Manzi e buoi . . - Torelli e tori . . 4
Altimetria s/m: massima m. 2.632 del territorio minima » 338 del Centro principale (*) » 450				

II. - Superficie del Comune (1929)

III. - Superficie dei seminativi (1929)

IV. - Superficie delle colture legnose (1929)

QUALITÀ DI COLTURA	SUPERFICIE ettari			% DELLA SUPERFICIE	
	qualità di coltura			agr. e forest.	territoriale
	semplici	con piante legnose	totale		
1. Seminativi . . . . .	152	18	170	6,8	6,6
2. Prati permanenti . . . . .	206	57	263	10,5	10,3
3. Prati-pascoli perm. . . . .	-	-	-	-	-
4. Pascoli permanenti . . . . .	362	-	362	14,5	14,1
5. Colture legnose specializzate . . . . .	-	38	38	1,5	1,5
6. Boschi (castagneti da frutto e altri boschi) . . . . .	149	1.195	1.344	6,0	5,8
7. Incolti produttivi . . . . .	320	-	320	12,8	12,5
<b>Totale . . . . .</b>	<b>1.040</b>	<b>1.457</b>	<b>2.497</b>	<b>100,0</b>	<b>97,4</b>
Superficie agraria e forestale . . . . .	-	-	2.497	100,0	97,4
Superficie improduttiva . . . . .	-	-	67	-	2,6
Superficie territoriale . . . . .	-	-	2.564	-	100,0

COLTIVAZIONI	SUPERFICIE ettari	% DELLA SUPERFICIE	
		lorda seminativi	agr. e forest.
		1. Cereali . . . . .	138
2. Coltivazioni industriali . . . . .	16	9,4	0,7
3. Altre coltivazioni . . . . .	3	1,8	0,1
4. Foraggiere . . . . .	-	-	-
5. Riposi con o senza pasc. . . . .	-	-	-
<b>Totale coltiv. avvicend. . . . .</b>	<b>157</b>	<b>92,4</b>	<b>6,3</b>
6. Coltivazioni permanenti (orti stabili, risaie stab.) . . . . .	-	-	-
7. Tare e spazi sotto le arborature . . . . .	13	7,6	0,5
<b>Superficie complessiva . . . . .</b>	<b>170</b>	<b>100,0</b>	<b>6,8</b>
8. Coltiv. intercalari . . . . .	-	-	-

COLTIVAZIONI	SUPERFICIE INTEGRANTE (colture legnose specializzate)				SUPERFICIE RIPETUTA (coltivazioni legnose)			
	ettari	% colture special.	n. medio piante per ha.	forme preval. di allev.	in altre colture legn. specializzate		in coltura promiscua (*)	
					ettari	n. medio piante per ha.	ettari	n. medio piante per ha.
1. Viti . . . . .	36	91,7	7.000	diverse	-	-	12 (*) 3.500	
1. Sostegni vivi . . . . .	-	-	-	-	-	-	-	
2. Oliv. . . . .	-	-	-	-	-	-	-	
3. Agrumi . . . . .	-	-	-	-	-	-	-	
4. Gelsi . . . . .	-	-	-	-	-	-	4 (*) 50	
5. Fruttiferi . . . . .	-	-	-	-	-	-	56 (*) 50	
6. Piante ornament. . . . .	-	-	-	-	-	-	-	
7. Vival. cannetlecc. . . . .	-	-	-	-	-	-	-	
8. Diverse nelle tare, sem. sempl., ecc. (*) . . . . .	-	-	-	-	-	-	207	
9. Tare . . . . .	2	5,3	-	-	-	-	-	
<b>Superficie compless. . . . .</b>	<b>38</b>	<b>100,0</b>	-	-	-	-	-	

V. - Superficie e produzione delle singole coltivazioni

N. elenco coltiva. (*)	QUALITÀ DI COLTURA E COLTIVAZIONI	SUPERFICIE (1929)				PRODUZIONE (in quintali)								N. elenco coltiva. (*)	QUALITÀ DI COLTURA E COLTIVAZIONI	SUPERFICIE (1929)				PRODUZIONE (in quintali)							
		integrante		ripetuta		media per ettaro				totale in base al rendim. unit.	integrante		ripetuta			media per ettaro				totale in base al rendim. unit.							
		ettari	% superf. agr. e forest.	ettari	% superf. agr. e forest.	sulla superficie					ettari	% superf. agr. e forest.	ettari			% superf. agr. e forest.	sulla superficie										
						integrate	ripetuta	com. plessiva	com. plessiva								integrate	ripetuta	com. plessiva		com. plessiva						
1	<b>Seminativi</b>																										
	<i>Semplici e con piante legnose</i>																										
1	Frumento { tenero . . . . .	40	1,6 <sup>(1)</sup>	5	0,2	16,9	12,0	16,4	20,0	737	900	49	1,4	12	0,5	36,0	9,3	36,0	40,0	1.296	1.440						
2	Frumento { duro . . . . .	55	2,2 <sup>(1)</sup>	6	0,2	16,0	11,0	15,5	21,0	944	1.278	51	-	-	-	-	-	-	-	-	112	120					
3	Segale (*) . . . . .	3	0,1	-	-	18,0	-	18,0	18,0	54	54	52	-	-	-	-	-	-	-	-	-	-					
4	Orzo . . . . .	7	0,3	-	-	17,6	-	17,6	18,0	123	128	53	-	-	-	-	-	-	-	-	-						
5	Avena . . . . .	3	0,1	-	-	17,6	-	17,6	18,0	123	128	53	-	-	-	-	-	-	-	-	-						
6	Riso (risone) . . . . .	-	-	-	-	-	-	-	-	-	-	-	-	-	-	-	-	-	-	-	-						
7	Granoturco { maggengo . . . . .	83	1,3 <sup>(1)</sup>	5	0,2	20,4	14,0	19,8	22,6	744	860	56	-	-	-	-	-	-	-	-	-						
8	Granoturco { cinquantino . . . . .	-	-	-	-	-	-	-	-	-	-	-	-	-	-	-	-	-	-	-	-						
9	Altri cereali . . . . .	-	-	-	-	-	-	-	-	-	-	-	-	-	-	-	-	-	-	-	-						
10	Barbabietole da zucchero . . . . .	-	-	-	-	-	-	-	-	-	-	-	-	-	-	-	-	-	-	-	-						
11	Canapa { seme . . . . .	-	-	-	-	-	-	-	-	-	-	-	-	-	-	-	-	-	-	-	-						
12	Canapa { tiglio . . . . .	-	-	-	-	-	-	-	-	-	-	-	-	-	-	-	-	-	-	-	-						
13	Lino { seme . . . . .	-	-	-	-	-	-	-	-	-	-	-	-	-	-	-	-	-	-	-	-						
14	Lino { tiglio . . . . .	-	-	-	-	-	-	-	-	-	-	-	-	-	-	-	-	-	-	-	-						
15	Tabacco . . . . .	-	-	-	-	-	-	-	-	-	-	-	-	-	-	-	-	-	-	-	-						
16	Altre coltivazioni industriali . . . . .	-	-	-	-	-	-	-	-	-	-	-	-	-	-	-	-	-	-	-	-						
17	Patate . . . . .	13	0,5 <sup>(1)</sup>	2	0,1	84,8	80,0	84,2	90,0	1.263	1.350	66	-	-	-	-	-	-	-	-	-						
18	Fave da seme . . . . .	-	-	-	-	-	-	-	-	-	-	-	-	-	-	-	-	-	-	-	-						
19	Fagioli . . . . .	3	0,1	-	-	14,3	-	14,3	15,0	48	45	68	-	-	-	-	-	-	-	-	-						
20	Ceci . . . . .	-	-	-	-	-	-	-	-	-	-	-	-	-	-	-	-	-	-	-	-						
21	Cicerchie . . . . .	-	-	-	-	-	-	-	-	-	-	-	-	-	-	-	-	-	-	-	-						
22	Lenticchie . . . . .	-	-	-	-	-	-	-	-	-	-	-	-	-	-	-	-	-	-	-	-						
23	Lupini . . . . .	-	-	-	-	-	-	-	-	-	-	-	-	-	-	-	-	-	-	-	-						
24	Piselli . . . . .	-	-	-	-	-	-	-	-	-	-	-	-	-	-	-	-	-	-	-	-						
25	Veccia . . . . .	-	-	-	-	-	-	-	-	-	-	-	-	-	-	-	-	-	-	-	-						
26	Altre leguminose da granella . . . . .	-	-	-	-	-	-	-	-	-	-	-	-	-	-	-	-	-	-	-	-						
27	Legumi freschi da sguocciare . . . . .	-	-	-	-	-	-	-	-	-	-	-	-	-	-	-	-	-	-	-	-						
28	Asparagi . . . . .	-	-	-	-	-	-	-	-	-	-	-	-	-	-	-	-	-	-	-	-						
29	Carciofi . . . . .	-	-	-	-	-	-	-	-	-	-	-	-	-	-	-	-	-	-	-	-						
30	Cardi, finocchi e sedani . . . . .	-	-	-	-	-	-	-	-	-	-	-	-	-	-	-	-	-	-	-	-						
31	Cavoli . . . . .	-	-	-	-	-	-	-	-	-	-	-	-	-	-	-	-	-	-	-	-						
32	Cavolfiori . . . . .	-	-	-	-	-	-	-	-	-	-	-	-	-	-	-	-	-	-	-	-						
33	Cipolle e aglio . . . . .	-	-	-	-	-	-	-	-	-	-	-	-	-	-	-	-	-	-	-	-						
34	Pomodori . . . . .	-	-	-	-	-	-	-	-	-	-	-	-	-	-	-	-	-	-	-	-						
35	Poponi e cocomeri . . . . .	-	-	-	-	-	-	-	-	-	-	-	-	-	-	-	-	-	-	-	-						
36	Altri ortaggi . . . . .	-	-	-	-	-	-	-	-	-	-	-	-	-	-	-	-	-	-	-	-						
37	Orti familiari (*) . . . . .	-	-	-	-	-	-	-	-	-	-	-	-	-	-	-	-	-	-	-	-						
38	Flori (*) recisi . . . . .	-	-	-	-	-	-	-	-	-	-	-	-	-	-	-	-	-	-	-	-						
39	Flori (*) e foglie da profum. . . . .	-	-	-	-	-	-	-	-	-	-	-	-	-	-	-	-	-	-	-	-						
40	Coltiv. orn. e p. fronda verde (*) . . . . .	-	-	-	-	-	-	-	-	-	-	-	-	-	-	-	-	-	-	-	-						
41	Altre coltivazioni . . . . .	-	-	-	-	-	-	-	-	-	-	-	-	-	-	-	-	-	-	-	-						
42	Prati avvicendati (*) . . . . .	3	0,1	-	-	111,7	-	111,7	116,7	355	350	92	-	-													

*Segue* **TAVOLA III**

---

**COMUNI DELLA ZONA AGRARIA LVI  
MEDIA MONTAGNA DEI MONTI PINEROLESÌ**

- |                      |                         |
|----------------------|-------------------------|
| 44. Angrogna         | 51. Pragelato           |
| 45. Bòbbio Pèllice   | 52. Praly               |
| 46. Fenestrelle      | 53. Roure               |
| 47. Massello         | 54. San Germano Chisone |
| 48. Perosa Argentina | 55. Torre Pèllice       |
| 49. Perrero          | 56. Villar Pèllice      |
| 50. Pinasca          |                         |
-

44. - ANGROGNA

REGIONE AGRARIA DI MONTAGNA

ZONA AGRARIA DELLA MEDIA MONTAGNA

I. - Dati generali

DEI MONTI PINEROLES

Tav. III.

Table with 5 main columns: 1. Dati geografici, 2. Popolazione, 3. Popolazione agricola, 4. Aziende agricole, 5. Bestiame. Includes data for area, population, and livestock.

II. - Superficie del Comune (1929)

III. - Superficie dei seminativi (1929)

IV. - Superficie delle colture legnose (1929)

Table II: Superficie del Comune (1929). Columns: Qualità di coltura, Superficie ettari (semplici, con piante legnose, totale), % della superficie (agr. e forest., terr. e forest.).

Table III: Superficie dei seminativi (1929). Columns: Coltivazioni, Superficie ettari, % della superficie (lorda seminativi, agr. e forest.).

Table IV: Superficie delle colture legnose (1929). Columns: Coltivazioni, Superficie integrante (colture legnose specializzate), Superficie ripetuta (coltivazioni legnose).

V. - Superficie e produzione delle singole coltivazioni

Table V: Superficie e produzione delle singole coltivazioni. Large table with columns for quality of cultivation, surface area (integrante, ripetuta), and production (media per ettaro, totale in base al rendim. unit.).

VI. - Produzione dei cereali

VII. - Produzione dei foraggi

Table VI: Produzione dei cereali. Columns: Cereali, Superficie complessiva, Produzione (q.) per ettaro and totale in base al rendim. unit.

Table VII: Produzione dei foraggi. Columns: Foraggi, Prod. Tot. (media 1923-1928, 1929), Prod. Tot. (media 1923-1928, 1929).

(\*) Vedi « Avvertenze alle tavole »: pag. 3.

Table I: Dati generali. Columns: 1. Dati geografici, 2. Popolazione (Censim. 21-IV-1931-IX), 3. Popolazione agricola (\*), 4. Aziende agricole (\*), 5. Bestiame (\*).

II. - Superficie del Comune (1929)

III. - Superficie dei seminativi (1929)

IV. - Superficie delle colture legnose (1929)

Table II: Superficie del Comune (1929). Columns: QUALITÀ DI COLTURA, SUPERFICIE ettari, % DELLA SUPERFICIE.

Table III: Superficie dei seminativi (1929). Columns: COLTIVAZIONI, SUPERFICIE ettari, % DELLA SUPERFICIE.

Table IV: Superficie delle colture legnose (1929). Columns: COLTIVAZIONI, SUPERFICIE INTEGRANTE, SUPERFICIE RIPETUTA.

V. - Superficie e produzione delle singole colture

Table V: Superficie e produzione delle singole colture. Columns: QUALITÀ DI COLTURA, SUPERFICIE (1929), PRODUZIONE (In quintali).

(\*) Nel vigneto. - (\*\*) Consociati al granturco maggengo. - (\*\*\*) Trifoglio pratense. - (\*\*\*\*) Rape da foraggio e segale. - (\*\*\*\*\*) 72,7% irrigui. - (\*\*\*\*\*) 4,0% prod. uva da tavola. - (\*\*\*\*\*) Sparsi nei seminativi e prati permanenti semplici. - (\*\*\*\*\*) Altri prodotti da colture legnose, rispettivamente nel sessennio 1923-28 e nell'anno 1929: legna da ardere, q. 93 e q. 93; strame, q. 49 e q. 49. - (\*\*\*\*\*) Strame: 1923-28, q. 490; 1929, q. 490.

VI. - Produzione dei cereali

VII. - Produzione dei foraggi

Table VI: Produzione dei cereali. Columns: CEREALI, SUPERFICIE complessiva, PRODUZIONE (q.).

Table VII: Produzione dei foraggi. Columns: FORAGGI, PROD. TOT., media 1923-1928, 1929.

(\*) Vedi « Avvertenze alle tavole »: pag. 3.

# 46. - FENESTRELLE

ZONA AGRARIA DELLA MEDIA MONTAGNA

REGIONE AGRARIA DI MONTAGNA

DEI MONTI PINEROLES

Tav. III.

I. - Dati generali

1. Dati geografici	2. Popolazione (Censim. 21-IV-1931-IX)	3. Popolazione agricola (*) (Censim. agr. 19-III-1930-VIII)	4. Aziende agricole (*) (Censim. agr. 19-III-1930-VIII)	5. Bestiame (*) (Censim. agr. 19-III-1930-VIII)
Giacitura prev. del territorio: <i>Montagna</i> Posizione geografica (lat. 45° 2' del Centro princ. (*) long. -5° 24')	Presente: In complesso . . . . . 2.242 Per km <sup>2</sup> territoriale di superf. agr. e forest. 27 Agglom. 2.232 - Sparsa 10 Residente: In complesso . . . . . 2.194 Per km <sup>2</sup> territoriale di superf. agr. e forest. 26	Con occupazione agricola principale: In complesso . . . . . 1.030 Per km <sup>2</sup> territoriale di superf. agr. e forest. 12 Con occupazione agricola secondaria: In complesso . . . . . 458	In complesso N. 501 Fino a 0,25 ha. N. 23 da 20,01 a 50 ha. N. 1 0,26 » 0,50 » 14 » 50,01 » 100 » 0,51 » 1 » 51 » 100,01 » 200 » 1,01 » 3 » 224 » 200,01 » 500 » 3,01 » 5 » 129 » 500,01 » 1.000 » 5,01 » 10 » 58 » oltre 1.000 » 1 10,01 » 20 » - » - » - »	Bovini . . . . . N. 1.116 Equini . . . . . 225 Suini . . . . . 51 Ovini . . . . . 964 Caprini . . . . . 16 Bovini: Vitelli e vitelle sotto l'anno N. 178 Manzette, manze e giovenche . . . . . 343 Vacche . . . . . 589 Manzi e buoi . . . . . - Torelli e tori . . . . . 6

II. - Superficie del Comune (1929)

III. - Superficie dei seminativi (1929)

IV. - Superficie delle colture legnose (1929)

QUALITÀ DI COLTURA	SUPERFICIE ettari			% DELLA SUPERFICIE	
	semplici	con piante legnose	totale	agr. e forest.	territoriale
1. Seminativi . . . . .	797	-	797	9,4	9,1
2. Prati permanenti . . . . .	1.040	-	1.040	12,3	11,9
3. Prati-pascoli perm. . . . .	-	-	-	-	-
4. Pascoli permanenti . . . . .	3.589	1.084	4.673	55,3	53,5
5. Colture legnose specializzate (castagneti da frutto, altri boschi, incolti produttivi) . . . . .	-	1.616	1.616	19,5	18,8
Totale . . . . .	5.721	2.730	8.451	100,0	95,7
Superficie agraria e forestale . . . . .	-	-	8.451	100,0	95,7
Superficie improduttiva . . . . .	-	-	285	-	3,3
Superficie territoriale . . . . .	-	-	8.736	-	100,0

COLTIVAZIONI	SUPERFICIE ettari	% DELLA SUPERFICIE	
		lorda seminativi	agr. e forest.
1. Cereali . . . . .	462	58,9	5,5
2. Coltivazioni industriali . . . . .	-	-	-
3. Altre coltivazioni . . . . .	121	15,2	1,4
4. Foraggiere . . . . .	-	-	-
5. Riposi con o senza pasco . . . . .	171	21,4	2,0
Totale coltiv. avvicend. . . . .	754	94,6	8,9
6. Coltivazioni permanenti (orti stabili, risale stab.) . . . . .	-	-	-
7. Tare e spazi sotto le arborature . . . . .	43	5,4	0,5
Superficie complessiva . . . . .	797	100,0	9,4
8. Coltiv. intercalari . . . . .	-	-	-

COLTIVAZIONI	SUPERFICIE INTEGRANTE (colture legnose specializzate)					SUPERFICIE RIPETUTA			
	ettari	% colture special.	n. medio piante per ha.	forme preval. di allev.	coltivazioni legnose				
					in altre colture legn. specializzate		in coltura promiscua (*)		
1. Viti . . . . .	-	-	-	-	-	-	-	-	-
2. Olivi . . . . .	-	-	-	-	-	-	-	-	-
3. Agrumi . . . . .	-	-	-	-	-	-	-	-	-
4. Gelsi . . . . .	-	-	-	-	-	-	-	-	-
5. Fruttiferi . . . . .	-	-	-	-	-	-	-	-	-
6. Piante ornament. . . . .	-	-	-	-	-	-	-	-	-
7. Vivali, canneti, ecc. . . . .	-	-	-	-	-	-	-	-	-
8. Diverse nelle tare, sem. sempl., ecc. (*) . . . . .	-	-	-	-	-	-	-	-	1.131
9. Tare . . . . .	-	-	-	-	-	-	-	-	-
Superficie compless. . . . .	-	-	-	-	-	-	-	-	-

V. - Superficie e produzione delle singole coltivazioni

N. elenco coltiva. (*)	QUALITÀ DI COLTURA E COLTIVAZIONI	SUPERFICIE (1929)				PRODUZIONE (in quintali)					N. elenco coltiva. (*)	QUALITÀ DI COLTURA E COLTIVAZIONI	SUPERFICIE (1929)				PRODUZIONE (in quintali)					
		integrante		ripetuta		media per ettaro				Totale in base al rendim. unit.			integrante		ripetuta		media per ettaro				Totale in base al rendim. unit.	
		ettari	% superf. agr. e forest.	ettari	% superf. agr. e forest.	integrante	ripetuta	com-plessiva	com-plessiva				integrante	ripetuta	integrante	ripetuta	com-plessiva	com-plessiva				
		1929-28 (col. 3+5) x col. 9	1929 (col. 3+5) x col. 10	1929-28 (col. 3+5) x col. 9	1929 (col. 3+5) x col. 10	1929-28 (col. 3+5) x col. 9	1929 (col. 3+5) x col. 10	1929-28 (col. 3+5) x col. 9	1929 (col. 3+5) x col. 10	1929-28 (col. 3+5) x col. 9			1929 (col. 3+5) x col. 10	1929-28 (col. 3+5) x col. 9	1929 (col. 3+5) x col. 10	1929-28 (col. 3+5) x col. 9	1929 (col. 3+5) x col. 10					
1	<b>Seminativi</b> Semplici e con piante legnose										1	<b>Colture legnose (*)</b> a) specializzate; b) promiscue										
2	Frumento { tenero . . . . .	67	0,8	-	-	16,0	16,0	17,0	1.072	1.139	49	Viti . . . . .	-	-	-	-	-	-	-	-	-	-
3	Segale (*) . . . . .	258	3,1	-	-	16,7	16,7	16,9	4.302	4.362	50	Olivi . . . . .	-	-	-	-	-	-	-	-	-	-
4	Orzo . . . . .	54	0,6	-	-	12,4	12,4	13,0	670	702	52	Aranci . . . . .	-	-	-	-	-	-	-	-	-	-
5	Avena . . . . .	83	1,0	-	-	13,4	13,4	14,0	1.112	1.162	53	Mandarini . . . . .	-	-	-	-	-	-	-	-	-	-
6	Riso (risone) . . . . .	-	-	-	-	-	-	-	-	-	54	Altri agrumi . . . . .	-	-	-	-	-	-	-	-	-	-
7	Granoturco { maggengo . . . . .	-	-	-	-	-	-	-	-	-	55	Gelsi . . . . .	-	-	-	-	-	-	-	-	-	-
8	Altri cereali . . . . .	-	-	-	-	-	-	-	-	-	56	Meli . . . . .	-	-	-	-	-	-	-	-	-	-
9	Barbabietole da zucchero . . . . .	-	-	-	-	-	-	-	-	-	57	Perli . . . . .	-	-	-	-	-	-	-	-	-	-
10	Canapa { seme . . . . .	-	-	-	-	-	-	-	-	-	58	Cotogni e melagrani . . . . .	-	-	-	-	-	-	-	-	-	-
11	Canapa { tiglio . . . . .	-	-	-	-	-	-	-	-	-	59	Peschi . . . . .	-	-	-	-	-	-	-	-	-	-
12	Lino { seme . . . . .	-	-	-	-	-	-	-	-	-	60	Albicocchi . . . . .	-	-	-	-	-	-	-	-	-	-
13	Lino { tiglio . . . . .	-	-	-	-	-	-	-	-	-	61	Susini . . . . .	-	-	-	-	-	-	-	-	-	-
14	Tabacco . . . . .	-	-	-	-	-	-	-	-	-	62	Cilleggi . . . . .	-	-	-	-	-	-	-	-	-	-
15	Altre coltivazioni industriali . . . . .	-	-	-	-	-	-	-	-	-	63	Mandarini . . . . .	-	-	-	-	-	-	-	-	-	-
16	Patate . . . . .	121	1,4	-	-	82,3	82,3	85,0	9.958	10.285	64	Altre piante legnose . . . . .	-	-	-	-	-	-	-	-	-	-
17	Fave da seme . . . . .	-	-	-	-	-	-	-	-	-	65	Altre piante legnose . . . . .	-	-	-	-	-	-	-	-	-	-
18	Fagioli . . . . .	-	-	-	-	-	-	-	-	-	66	Altre piante legnose . . . . .	-	-	-	-	-	-	-	-	-	-
19	Ceci . . . . .	-	-	-	-	-	-	-	-	-	67	Altre piante legnose . . . . .	-	-	-	-	-	-	-	-	-	-
20	Cicerchie . . . . .	-	-	-	-	-	-	-	-	-	68	Altre piante legnose . . . . .	-	-	-	-	-	-	-	-	-	-
21	Lenticchie . . . . .	-	-	-	-	-	-	-	-	-	69	Altre piante legnose . . . . .	-	-	-	-	-	-	-	-	-	-
22	Lupini . . . . .	-	-	-	-	-	-	-	-	-	70	Altre piante legnose . . . . .	-	-	-	-	-	-	-	-	-	-
23	Piselli . . . . .	-	-	-	-	-	-	-	-	-	71	Altre piante legnose . . . . .	-	-	-	-	-	-	-	-	-	-
24	Veccia . . . . .	-	-	-	-	-	-	-	-	-	72	Altre piante legnose . . . . .	-	-	-	-	-	-	-	-	-	-
25	Altre leguminose da granella . . . . .	-	-	-	-	-	-	-	-	-	73	Altre piante legnose . . . . .	-	-	-	-	-	-	-	-	-	-
26	Legumi freschi da sgusciare . . . . .	-	-	-	-	-	-	-	-	-	74	Altre piante legnose . . . . .	-	-	-	-	-	-	-	-	-	-
27	Asparagi . . . . .	-	-	-	-	-	-	-	-	-	75	Altre piante legnose . . . . .	-	-	-	-	-	-	-	-	-	-
28	Carciofi . . . . .	-	-	-	-	-	-	-	-	-	76	Altre piante legnose . . . . .	-	-	-	-	-	-	-	-	-	-
29	Cardi, finocchi e sedani . . . . .	-	-	-	-	-	-	-	-	-	77	Altre piante legnose . . . . .	-	-	-	-	-	-	-	-	-	-
30	Cavoli . . . . .	-	-	-	-	-	-	-	-	-	78	Altre piante legnose . . . . .	-	-	-	-	-	-	-	-	-	-
31	Cavolfiori . . . . .	-	-	-	-	-	-	-	-	-	79	Altre piante legnose . . . . .	-	-	-	-	-	-	-	-	-	-
32	Cipolle e aglio . . . . .	-	-	-	-	-	-	-	-	-	80	Altre piante legnose . . . . .	-	-	-	-	-	-	-	-	-	-
33	Pomodori . . . . .	-	-	-	-	-	-	-	-	-	81	Altre piante legnose . . . . .	-	-	-	-	-	-	-	-	-	-
34	Poponi e cocomeri . . . . .	-	-	-	-	-	-	-	-	-	82	Altre piante legnose . . . . .	-	-	-	-	-	-	-	-	-	-
35	Altri ortaggi . . . . .	-	-	-	-	-	-	-	-	-	83	Altre piante legnose . . . . .	-	-	-	-	-	-	-	-	-	-
36	Orti familiari (*) . . . . .	-	-	-	-	-	-	-	-	-	84	Altre piante legnose . . . . .	-	-	-	-	-	-	-	-	-	-
37	Flori (*) { recisi . . . . .	-	-	-	-	-	-	-	-	-	85	Altre piante legnose . . . . .	-	-	-	-	-	-	-	-	-	-
38	Flori (*) { e foglie da profum. . . . .	-	-	-	-	-	-	-	-	-	86	Altre piante legnose . . . . .	-	-	-	-	-	-	-	-	-	-
39	Coltiv. orn. e p. fronda verde (*) . . . . .	-	-	-	-	-	-	-	-	-	87	Altre piante legnose . . . . .	-	-	-	-	-	-	-	-	-	-
40	Altre coltivazioni . . . . .	-	-	-	-	-	-	-	-	-	88	Altre piante legnose . . . . .	-	-	-	-	-	-	-	-	-	-
41	Prati avvicendati . . . . .	-	-	-	-	-	-	-	-	-	89	Altre piante legnose . . . . .	-	-	-	-	-	-	-	-	-	-
42	Id. id. (anno d'impr.) . . . . .	-	-	-	-	-	-	-	-	-	90	Altre piante legnose . . . . .	-	-	-	-	-	-	-	-	-	-
43	Erbai: annuali; intercalari . . . . .	-	-	-	-	-	-	-	-	-	91	Altre piante legnose . . . . .	-	-	-	-	-	-	-	-	-	-
44	Riposi con o senza pascolo . . . . .	171	2,0	-	-	-	-	-	-	-	92	Altre piante legnose . . . . .	-	-	-	-	-	-	-	-	-	-
45	Tare e spazi sotto le arborature . . . . .	43	0,5	-	-	-	-	-	-	-	93	Altre piante legnose . . . . .	-	-	-	-	-	-	-	-	-	-
	<b>Totale . . . . .</b>	<b>797</b>	<b>9,4</b>									<b>Totale . . . . .</b>										
	<b>Prati, prati-pasc. e pasc. perm.</b> Semplici e con piante legnose																					

Table I: Dati generali. Columns: 1. Dati geografici, 2. Popolazione (Censim. 21-IV-1931-IX), 3. Popolazione agricola (\*), 4. Aziende agricole (\*), 5. Bestiame (\*).

II. - Superficie del Comune (1929)

III. - Superficie dei seminativi (1929)

IV. - Superficie delle colture legnose (1929)

Table II: Superficie del Comune (1929). Columns: QUALITÀ DI COLTURA, SUPERFICIE ettari, % DELLA SUPERFICIE.

Table III: Superficie dei seminativi (1929). Columns: COLTIVAZIONI, SUPERFICIE ettari, % DELLA SUPERFICIE.

Table IV: Superficie delle colture legnose (1929). Columns: COLTIVAZIONI, SUPERFICIE INTEGNANTE, SUPERFICIE RIPETUTA.

V. - Superficie e produzione delle singole coltivazioni

Table V: Superficie e produzione delle singole coltivazioni. Columns: QUALITÀ DI COLTURA, SUPERFICIE (1929), PRODUZIONE (in quintali).

VI. - Produzione dei cereali

VII. - Produzione dei foraggi

Table VI: Produzione dei cereali. Columns: CEREALI, SUPERFICIE complessiva, PRODUZIONE (q.).

Table VII: Produzione dei foraggi. Columns: FORAGGI, PROD. TOT. 1923-1928, 1929.

(\*) Vedi « Avvertenze alle tavole »: pag. 3.

48. - PEROSA ARGENTINA

REGIONE AGRARIA DI MONTAGNA

ZONA AGRARIA DELLA MEDIA MONTAGNA

DEI MONTI PINEROLESI

Tav. III.

I. - Dati generali

Table with 5 main columns: 1. Dati geografici, 2. Popolazione (Censim. 21-IV-1931-IX), 3. Popolazione agricola (\*), 4. Aziende agricole (\*), 5. Bestiame (\*). Includes data on territory, population, agricultural enterprises, and livestock.

II. - Superficie del Comune (1929)

Table showing land surface by quality (Semnativi, Prati permanenti, etc.) and total area in hectares and percentage of agricultural/territorial surface.

III. - Superficie dei seminativi (1929)

Table showing surface of cultivated lands (Cereali, Industriali, etc.) with area in hectares and percentage of total agricultural surface.

IV. - Superficie delle colture legnose (1929)

Table showing surface of woody crops (Viti, Olivi, Agrumi, etc.) with area in hectares and percentage of total agricultural surface.

V. - Superficie e produzione delle singole coltivazioni

Large table detailing surface and production of individual crops, divided into Semnativi (Cereals) and Colture legnose (Woody crops). Includes sub-tables for surface and production data.

(\*) Nel vigneto. - (\*) Comprendente anche la segalata, miscelazione di segale con frumento (ha. 15; q. 198 nel sessennio e q. 225 nel 1929). - (\*) Erba medica. - (\*) 36,3% irrigui. - (\*) 2,0% prod. uva da tavola. - (\*) Di cui ha. 688 sparsi nei seminativi e prati permanenti semplici. - (\*) Altri prodotti da colture legnose, rispettivamente nel sessennio 1923-28 e nell'anno 1929: legna da ardere, q. 3.346 e q. 3.346; letame da lavoro, m<sup>2</sup>. 2 e m<sup>2</sup>. 2. - (\*) Strame: 1923-28, q. 1.859; 1929, q. 1.859.

VI. - Produzione dei cereali

VII. - Produzione dei foraggi

Table showing production of cereals (Frumento, Riso, etc.) with surface and production data in quintals.

Table showing production of forage (Prati avvicendati, etc.) with surface and production data in quintals.

(\*) Vedi « Avvertenze alle tavole »: pag. 3.



49. - PERRERO

REGIONE AGRARIA DI MONTAGNA

ZONA AGRARIA DELLA MEDIA MONTAGNA

Tav. III.

I. - Dati generali

DEI MONTI PINEROLESI

Table I: Dati generali. Columns: 1. Dati geografici, 2. Popolazione (Censim. 21-IV-1931-IX), 3. Popolazione agricola (\*), 4. Aziende agricole (\*), 5. Bestiame (\*).

II. - Superficie del Comune (1929)

III. - Superficie dei seminativi (1929)

IV. - Superficie delle colture legnose (1929)

Table II: Superficie del Comune (1929). Columns: Qualità di coltura, Superficie ettari, % della superficie.

Table III: Superficie dei seminativi (1929). Columns: Coltivazioni, Superficie ettari, % della superficie.

Table IV: Superficie delle colture legnose (1929). Columns: Coltivazioni, Superficie integrante, Superficie ripetuta.

V. - Superficie e produzione delle singole coltivazioni

Table V: Superficie e produzione delle singole coltivazioni. Large table with columns for quality of cultivation, surface area, and production in quintals.

VI. - Produzione dei cereali

VII. - Produzione dei foraggi

Table VI: Produzione dei cereali. Columns: Cereali, Superficie complessiva, Produzione (q).

Table VII: Produzione dei foraggi. Columns: Foraggi, Prod. Tot., Produzione accessoria di foraggio.

(\* Vedi « Avvertenze alle tavole »: pag. 3.

50. - PINASCA

REGIONE AGRARIA DI MONTAGNA

ZONA AGRARIA DELLA MEDIA MONTAGNA  
DEI MONTI PINEROLESI

Tav. III.

I. - Dati generali

Table I: General data. Columns include 1. Dati geografici, 2. Popolazione, 3. Popolazione agricola, 4. Azienda agricola, 5. Bestiame.

II. - Superficie del Comune (1929)

III. - Superficie dei seminativi (1929)

IV. - Superficie delle colture legnose (1929)

Table II: Surface of the Municipality (1929). Columns: Qualità di coltura, Superficie ettari, % della superficie.

Table III: Surface of arable land (1929). Columns: Coltivazioni, Superficie ettari, % della superficie.

Table IV: Surface of woody crops (1929). Columns: Coltivazioni, Superficie integrante, Superficie ripetuta.

V. - Superficie e produzione delle singole coltivazioni

Table V: Surface and production of individual crops. Large table with multiple columns for crop types, surface area, and production.

VI. - Produzione dei cereali

VII. - Produzione dei foraggi

Table VI: Production of cereals. Columns: Cereali, Superficie complessiva, Produzione.

Table VII: Production of forage. Columns: Foraggi, Prod. Tot., Produzione accessoria di foraggio.

(\*) Vedi « Avvertenze alle tavole »: pag. 3.

51. - PRAGELATO

REGIONE AGRARIA DI MONTAGNA

ZONA AGRARIA DELLA MEDIA MONTAGNA

Tab. III.

I. - Dati generali

DEI MONTI PINEROLES

Table I: General data. Columns include: 1. Dati geografici (Geographical data), 2. Popolazione (Population), 3. Popolazione agricola (Agricultural population), 4. Aziende agricole (Agricultural enterprises), 5. Bestiame (Livestock).

II. - Superficie del Comune (1929)

III. - Superficie dei seminativi (1929)

IV. - Superficie delle colture legnose (1929)

Table II: Surface of the Municipality (1929). Columns: QUALITÀ DI COLTURA (Quality of cultivation), SUPERFICIE ettari (Surface in hectares), % DELLA SUPERFICIE (Percentage of surface).

Table III: Surface of arable land (1929). Columns: COLTIVAZIONI (Cultivations), SUPERFICIE ettari (Surface in hectares), % DELLA SUPERFICIE (Percentage of surface).

Table IV: Surface of woody crops (1929). Columns: COLTIVAZIONI (Cultivations), SUPERFICIE INTEGRANTE (Integrating surface), SUPERFICIE RIPETUTA (Repeating surface).

V. - Superficie e produzione delle singole coltivazioni

Table V: Surface and production of individual crops. Columns: N. elenco coltivaz. (Crop list number), QUALITÀ DI COLTURA (Quality of cultivation), SUPERFICIE (1929) (Surface 1929), PRODUZIONE (in quintali) (Production in quintals).

VI. - Produzione dei cereali

VII. - Produzione dei foraggi

Table VI: Production of cereals. Columns: CEREALI (Cereals), SUPERFICIE complessiva (Total surface), PRODUZIONE (q.) (Production in quintals).

Table VII: Production of forage. Columns: FORAGGI (Forage), PROD. TOT. (Total production), FORAGGI (Forage), PROD. TOT. (Total production).

(\*) Vedi « Avvertenze alle tavole »: pag. 3

52. - PRALY

REGIONE AGRARIA DI MONTAGNA

ZONA AGRARIA DELLA MEDIA MONTAGNA

Tav. III.

I. - Dati generali.

DEI MONTI PINEROLES

Table I: General data. Columns include: 1. Dati geografici, 2. Popolazione (Censim. 21-IV-1931-IX), 3. Popolazione agricola (\*), 4. Aziende agricole (\*), 5. Bestiame (\*).

II. - Superficie del Comune (1929)

III. - Superficie dei seminativi (1929)

IV. - Superficie delle colture legnose (1929)

Table II: Surface of the Municipality (1929). Columns: QUALITÀ DI COLTURA, SUPERFICIE ettari, % DELLA SUPERFICIE.

Table III: Surface of arable land (1929). Columns: COLTIVAZIONI, SUPERFICIE ettari, % DELLA SUPERFICIE.

Table IV: Surface of woody crops (1929). Columns: COLTIVAZIONI, SUPERFICIE INTEGRANTE, SUPERFICIE RIPETUTA.

V. - Superficie e produzione delle singole coltivazioni

Table V: Surface and production of individual crops. Columns: QUALITÀ DI COLTURA, SUPERFICIE (1929), PRODUZIONE (in quintali).

VI. - Produzione dei cereali

VII. - Produzione dei foraggi

Table VI: Production of cereals. Columns: CEREALI, SUPERFICIE complessiva, PRODUZIONE (q.).

Table VII: Production of forage. Columns: FORAGGI, PROD. TOT., (In quintali di fieno normale (\*)).

(\*) Vedi « Avvertenze alle tavole »: pag. 3.

53. - ROURE

REGIONE AGRARIA DI MONTAGNA

ZONA AGRARIA DELLA MEDIA MONTAGNA

Tav. III.

I. - Dati generali

DEI MONTI PINEROLESI

Table with 5 main columns: 1. Dati geografici, 2. Popolazione, 3. Popolazione agricola, 4. Aziende agricole, 5. Bestiame. Includes data for Montagna, population statistics, agricultural enterprises, and livestock counts.

II. - Superficie del Comune (1929)

III. - Superficie dei seminativi (1929)

IV. - Superficie delle colture legnose (1929)

Table II: Superficie del Comune (1929). Columns: QUALITÀ DI COLTURA, SUPERFICIE ettari, % DELLA SUPERFICIE. Rows include seminativi, prati permanenti, pascoli permanenti, etc.

Table III: Superficie dei seminativi (1929). Columns: COLTIVAZIONI, SUPERFICIE ettari, % DELLA SUPERFICIE. Rows include cereali, colture industriali, etc.

Table IV: Superficie delle colture legnose (1929). Columns: COLTIVAZIONI, SUPERFICIE INTEGRANTE, SUPERFICIE RIPETUTA. Rows include viti, olivi, agrumi, etc.

V. - Superficie e produzione delle singole colture

Table V: Superficie e produzione delle singole colture. Large table with columns for QUALITÀ DI COLTURA, SUPERFICIE (1929), and PRODUZIONE (in quintali). Rows list various crops like frumento, orzo, avena, etc.

VI. - Produzione dei cereali

VII. - Produzione dei foraggi

Table VI: Produzione dei cereali. Columns: CEREALI, SUPERFICIE complessiva, PRODUZIONE (q.). Rows include frumento, riso, etc.

Table VII: Produzione dei foraggi. Columns: FORAGGI, PROD. TOT., PRODUZIONE (q.). Rows include prati avvicendati, etc.

(\*) Vedi « Avvertenze alle tavole »: pag. 3.

54. - SAN GERMANO CHISONE

REGIONE AGRARIA DI MONTAGNA

ZONA AGRARIA DELLA MEDIA MONTAGNA

Tav. III.

I. - Dati generali

DEI MONTI PINEROLESI

Table I: General data including geographical data, population, agricultural population, farms, and livestock.

II. - Superficie del Comune (1929)

III. - Superficie dei seminativi (1929)

IV. - Superficie delle colture legnose (1929)

Table II: Surface of the municipality (1929) by quality of cultivation.

Table III: Surface of arable land (1929) by cultivation type.

Table IV: Surface of woody crops (1929) by cultivation type.

V. - Superficie e produzione delle singole coltivazioni

Table V: Detailed data on surface and production of individual crops, including cereals, woody crops, and other agricultural products.

VI. - Produzione dei cereali

VII. - Produzione dei foraggi

Table VI: Production of cereals, showing average and total production in base units.

Table VII: Production of forage, showing average and total production in base units.

(\*) Vedi « Avvertenze alle tavole »: pag. 3.

55. - TORRE PELLICE

REGIONE AGRARIA DI MONTAGNA

ZONA AGRARIA DELLA MEDIA MONTAGNA

Tav. III.

I. - Dati generali

DEI MONTI PINEROLES

Table I: General data including geographical details, population (1929), agricultural population, farms, and livestock (cattle, horses, sheep, goats, pigs).

II. - Superficie del Comune (1929)

III. - Superficie dei seminativi (1929)

IV. - Superficie delle colture legnose (1929)

Table II: Land area of the municipality (1929) categorized by quality of cultivation (arable, forest, etc.).

Table III: Land area of arable lands (1929) categorized by crop type (cereals, industrial crops, etc.).

Table IV: Land area of woody crops (1929) categorized by cultivation type (specialized, repeated, etc.).

V. - Superficie e produzione delle singole coltivazioni

Table V: Detailed data on cultivation area and production for various crops, including cereals, legumes, and other agricultural products.

VI. - Produzione dei cereali

VII. - Produzione dei foraggi

Table VI: Production of cereals, showing area and yield for wheat, rice, and other grains.

Table VII: Production of forage, showing area and yield for various types of hay and silage.

(\*) Vedi « Avvertenze alle tavole »: pag. 3.

56. - VILLAR PELLICE

REGIONE AGRARIA DI MONTAGNA

ZONA AGRARIA DELLA MEDIA MONTAGNA

Tav. III.

I. - Dati generali

DEI MONTI PINEROLES

Table with 5 columns: 1. Dati geografici, 2. Popolazione (Censim. 21-IV-1931-IX), 3. Popolazione agricola (\*), 4. Aziende agricole (\*), 5. Bestiame (\*). Includes data on territory, population, agriculture, farms, and livestock.

II. - Superficie del Comune (1929)

III. - Superficie dei seminativi (1929)

IV. - Superficie delle colture legnose (1929)

Table II: Superficie del Comune (1929). Columns: QUALITÀ DI COLTURA, SUPERFICIE ettari (semplici, con piante legnose, totale), % DELLA SUPERFICIE (agr. e forest., territoriale).

Table III: Superficie dei seminativi (1929). Columns: COLTIVAZIONI, SUPERFICIE ettari, % DELLA SUPERFICIE (lorda seminativi, agr. e forest.).

Table IV: Superficie delle colture legnose (1929). Columns: COLTIVAZIONI, SUPERFICIE INTEGRANTE (colture legnose specializzate), SUPERFICIE RIPETUTA (coltivazioni legnose).

V. - Superficie e produzione delle singole coltivazioni

Table V: Superficie e produzione delle singole coltivazioni. Large table with columns for QUALITÀ DI COLTURA, SUPERFICIE (1929), and PRODUZIONE (in quintali) for various crops like cereals, legumes, and trees.

(\*) Nel vigneto. - (\*) Consociati al granturco maggengo. - (\*) Trifoglio pratense. - (\*) Barbabetole da foraggio. - (\*) Segale. - (\*) Di cui ha. i erbai annuali nelle colt. legn. specializz. - (\*) 71,5 % irrigui. - (\*) 2,0 % produz. uva da tavola. - (\*) Sparsi nei seminativi e prati permanenti semplici. - (\*) Altri prodotti da colture legnose, rispettivamente nel sessennio 1923-28 e nell'anno 1929; legna da ardere, q. 402 e q. 408; tegname da lavoro, m² 2 e m² 2; stame, q. 495 e q. 495. - (11) Stame: 1923-28, q. 1.485; 1929, q. 1.485.

VI. - Produzione dei cereali

VII. - Produzione dei foraggi

Table VI: Produzione dei cereali. Columns: CEREALI, SUPERFICIE complessiva 1929, PRODUZIONE (q.) media per ettaro, totale in base al rend. unit.

Table VII: Produzione dei foraggi. Columns: FORAGGI, PROD. TOT. (media 1923-1928, 1929), FORAGGI (prod. accessoria di foraggio), PROD. TOT. (media 1923-1928, 1929).

(\*) Vedi « Avvertenze alle tavole »: pag. 3.



*Segue* **TAVOLA III**

---

**COMUNI DELLA ZONA AGRARIA LVII  
ALTA COLLINA DELLE PREALPI VALSUSINE**

- |                           |                             |
|---------------------------|-----------------------------|
| 57. Almese                | 63. Condove                 |
| 58. Avigliana             | 64. Giaveno                 |
| 59. Borgone Susa          | 65. Reano                   |
| 60. Buttigliera Alta      | 66. San Didero              |
| 61. Chiàvrie              | 67. Sant'Ambrògio di Torino |
| 62. Chiusa di San Michele | 68. Trana                   |
-

57. - ALMESE

ZONA AGRARIA DELL'ALTA COLLINA DELLE PREALPI VALSUSINE

REGIONE AGRARIA DI COLLINA

Tav. III.

I. - Dati generali

Table with 5 main columns: 1. Dati geografici, 2. Popolazione (Censim. 21-IV-1931-IX), 3. Popolazione agricola (\*), 4. Aziende agricole (\*), 5. Bestiame (\*). Includes data on area, population, farms, and livestock.

II. - Superficie del Comune (1929)

Table showing land use by quality (Semminativi, Prati permanenti, etc.) and total area in hectares and percentage of agricultural/forest land.

III. - Superficie dei seminativi (1929)

Table showing the area of various crops (Cereali, Industriali, etc.) and total sown area.

IV. - Superficie delle colture legnose (1929)

Table showing the area of woodlands and specialized crops (Viti, Olivi, etc.) and total wooded area.

V. - Superficie e produzione delle singole coltivazioni

Large table detailing the area and production of individual crops, divided into Semminativi (cereals) and Colture legnose (woodlands). Includes sub-tables for area and production.

VI. - Produzione dei cereali

Table showing the production of cereals (Frumento, Riso, etc.) in quintals, including area and yield data.

VII. - Produzione dei foraggi

Table showing the production of forage (Prati avvicendati, etc.) in quintals, including area and yield data.

(\* Vedi « Avvertenze alle tavole »: pag. 3.

58. - AVIGLIANA

REGIONE AGRARIA DI COLLINA

ZONA AGRARIA DELL'ALTA COLLINA

Tab. III

I. - Dati generali

DELLE PREALPI VALSUSINE

Table I: Dati generali. Columns: 1. Dati geografici, 2. Popolazione (Censim. 21-IV-1931-IX), 3. Popolazione agricola (\*), 4. Aziende agricole (\*), 5. Bestiame (\*).

II. - Superficie del Comune (1929)

III. - Superficie dei seminativi (1929)

IV. - Superficie delle colture legnose (1929)

Table II: Superficie del Comune (1929). Columns: QUALITÀ DI COLTURA, SUPERFICIE ettari, % DELLA SUPERFICIE.

Table III: Superficie dei seminativi (1929). Columns: COLTIVAZIONI, SUPERFICIE ettari, % DELLA SUPERFICIE.

Table IV: Superficie delle colture legnose (1929). Columns: COLTIVAZIONI, SUPERFICIE INTEGRANTE, SUPERFICIE RIPETUTA.

V. - Superficie e produzione delle singole coltivazioni

Table V: Superficie e produzione delle singole coltivazioni. Columns: QUALITÀ DI COLTURA, SUPERFICIE (1929), PRODUZIONE (in quintali).

VI. - Produzione dei cereali

VII. - Produzione dei foraggi

Table VI: Produzione dei cereali. Columns: CEREALI, SUPERFICIE complessiva, PRODUZIONE (q.).

Table VII: Produzione dei foraggi. Columns: FORAGGI, PROD. TOT., SUPERFICIE complessiva.

(\*) Vedi « Avvertenze alle tavole »: pag. 3.

59. - BORGONE SUSA

REGIONE AGRARIA DI COLLINA

ZONA AGRARIA DELL'ALTA COLLINA DELLE PREALPI VALSUSINE

Tab. III.

I. - Dati generali

Table with 5 main columns: 1. Dati geografici, 2. Popolazione (Censim. 21-IV-1931-IX), 3. Popolazione agricola (Censim. agr. 10-III-1930-VIII), 4. Aziende agricole (Censim. agr. 10-III-1930-VIII), 5. Bestiame (Censim. agr. 10-III-1930-VIII).

II. - Superficie del Comune (1929)

III. - Superficie dei seminativi (1929)

IV. - Superficie delle colture legnose (1929)

Table II: Superficie del Comune (1929). Columns: QUALITÀ DI COLTURA, SUPERFICIE ettari (semplici, con piante legnose, totale), % DELLA SUPERFICIE (agr. e forest., territoriale).

Table III: Superficie dei seminativi (1929). Columns: COLTIVAZIONI, SUPERFICIE ettari (lorda, agr. e forest.), % DELLA SUPERFICIE.

Table IV: Superficie delle colture legnose (1929). Columns: COLTIVAZIONI, SUPERFICIE INTEGRANTE (ettari, % colture special., n. medio piante per ha., forme preval. di allev.), SUPERFICIE RIPETUTA (coltivazioni legnose).

V. - Superficie e produzione delle singole coltivazioni

Table V: Superficie e produzione delle singole coltivazioni. Large table with columns for QUALITÀ DI COLTURA, SUPERFICIE (1929), and PRODUZIONE (in quintali) for various crops like Frumento, Orzo, Avena, etc.

VI. - Produzione dei cereali

VII. - Produzione dei foraggi

Table VI: Produzione dei cereali. Columns: CEREALI, SUPERFICIE complessiva, PRODUZIONE (q.) media per ettaro, totale in base al rendim. unit.

Table VII: Produzione dei foraggi. Columns: FORAGGI, PROD. TOT. (media 1923-1928, 1929), FORAGGI (In quintali di fieno normale).

(\*) Vedi « Avvertenze alle tavole »: pag. 3.

60. - BUTTIGLIERA ALTA

REGIONE AGRARIA DI COLLINA

ZONA AGRARIA DELL'ALTA COLLINA

Tab. III.

I. - Dati generali

DELLE PREALPI VALSUSINE

Table I: Dati generali. Columns: 1. Dati geografici, 2. Popolazione (Censim. 21-IV-1981-IX), 3. Popolazione agricola (\*), 4. Aziende agricole (\*), 5. Bestiame (\*).

II. - Superficie del Comune (1929)

III. - Superficie dei seminativi (1929)

IV. - Superficie delle colture legnose (1929)

Table II: Superficie del Comune (1929). Columns: QUALITÀ DI COLTURA, SUPERFICIE ettari, % DELLA SUPERFICIE.

Table III: Superficie dei seminativi (1929). Columns: COLTIVAZIONI, SUPERFICIE ettari, % DELLA SUPERFICIE.

Table IV: Superficie delle colture legnose (1929). Columns: COLTIVAZIONI, SUPERFICIE INTEGRANTE, SUPERFICIE RIPETUTA.

V. - Superficie e produzione delle singole coltivazioni

Table V: Superficie e produzione delle singole coltivazioni. Columns: QUALITÀ DI COLTURA, SUPERFICIE (1929), PRODUZIONE (in quintali).

(\*) Trifoglio pratense. - (†) Di cui parte rotti nell'anno stesso. - (‡) 41,6% irrigui. - (§) 2,0% produz. uva da tavola. - (¶) Di cui ha. 359 sparsi nei seminativi e prati permanenti semplici. - (‡) Altri prodotti colture legnose, rispettivamente nel sessennio 1923-28 e nell'anno 1929: legna da ardere, q. 454 e q. 456; legname da lavoro, m. 2 e m. 2. - (¶) Strame: 1923-28, q. 341; 1929, q. 337.

VI. - Produzione dei cereali

VII. - Produzione dei foraggi

Table VI: Produzione dei cereali. Columns: CEREALI, SUPERFICIE complessiva, PRODUZIONE (q.).

Table VII: Produzione dei foraggi. Columns: FORAGGI, PROD. TOT., (In quintali di fieno normale) (\*).

(\*) Vedi « Avvertenze alle tavole »: pag. 3.

61. - CHIÀVRIE

REGIONE AGRARIA DI COLLINA

ZONA AGRARIA DELL' ALTA COLLINA

DELLE PREALPI VALSUSINE

Tav. III.

I. - Dati generali

Table with 5 main columns: 1. Dati geografici, 2. Popolazione (Censim. 21-IV-1981-IX), 3. Popolazione agricola (\*), 4. Aziende agricole (\*), 5. Bestiame (\*). Includes data for Montagna, population counts, agricultural enterprises, and livestock numbers.

II. - Superficie del Comune (1929)

III. - Superficie dei seminativi (1929)

IV. - Superficie delle colture legnose (1929)

Table II: Superficie del Comune (1929). Columns: QUALITÀ DI COLTURA, SUPERFICIE ettari (semplici, con piante legnose, totale), % DELLA SUPERFICIE (agr. e forest., territoriale).

Table III: Superficie dei seminativi (1929). Columns: COLTIVAZIONI, SUPERFICIE ettari, % DELLA SUPERFICIE (lorda seminativi, agr. e forest.).

Table IV: Superficie delle colture legnose (1929). Columns: COLTIVAZIONI, SUPERFICIE INTEGRANTE (colture legnose specializzate), SUPERFICIE RIPETUTA (coltivazioni legnose).

V. - Superficie e produzione delle singole coltivazioni

Table V: Superficie e produzione delle singole coltivazioni. Large table with columns for QUALITÀ DI COLTURA, SUPERFICIE (1929), and PRODUZIONE (in quintali) for various crops like Frumento, Orzo, Riso, etc.

(\*) Erba medica. - (\*) Di cui parte rotti nell'anno stesso. - (\*) 34,5% irrigui. - (\*) 3,0% produz. uva da tavola. - (\*) Di cui ha. 139 sparsi nei prati permanenti semplici. - (\*) Altri prodotti da colture legnose, rispettivamente nel sessennio 1923-28 e nell'anno 1929: legna da ardere, q. 1.237 e q. 1.246; legname da lavoro, m. 2 e m. 2. - (\*) Strame: 1923-28, q. 1.541; 1929, q. 1.525.

VI. - Produzione dei cereali

VII. - Produzione dei foraggi

Table VI: Produzione dei cereali. Columns: CEREALI, SUPERFICIE complessiva 1929, PRODUZIONE (q.) media per ettaro, totale in base al rend. unit.

Table VII: Produzione dei foraggi. Columns: FORAGGI, PROD. TOT. 1923-1928, 1929, PROD. TOT. 1923-1928, 1929.

(\*) Vedi « Avvertenze alle tavole »: pag. 3.

62. - CHIUSA DI SAN MICHELE

REGIONE AGRARIA DI COLLINA

ZONA AGRARIA DELL'ALTA COLLINA DELLE PREALPI VALSUSINE

Tav. III.

I. - Dati generali

Table with 5 main columns: 1. Dati geografici, 2. Popolazione (Censim. 21-IV-1931-IX), 3. Popolazione agricola (\*), 4. Aziende agricole (\*), 5. Bestiame (\*). Includes data on area, population, farms, and livestock.

II. - Superficie del Comune (1929)

III. - Superficie dei seminativi (1929)

IV. - Superficie delle colture legnose (1929)

Table II: Land use by quality (Qualità di coltura) and total area (Superficie agraria e forestale, improduttiva, territoriale).

Table III: Land use by cultivation type (Coltivazioni) and total area (Superficie complessiva).

Table IV: Land use by woody crops (Coltivazioni) and total area (Superficie complessiva).

V. - Superficie e produzione delle singole coltivazioni

Table V: Detailed data on area and production for various crops, including cereals, legumes, and woody crops.

(1) 75% trifoglio prat.; 25% erba medica. - (\*) Di cui parte rotti nell'anno stesso. - (\*\*) 2,9% irrigui. - (†) 3,0% produz. uva da tavola. - (‡) Di cui ha. 66 sparsi nei seminativi semplici. - (§) Altri prodotti da colture legnose, rispettivamente nel sessennio 1923-28 e nell'anno 1929: legna da ardere, q. 284 e q. 284; legname da lavoro, m³. 1 e m³. 2. - (¶) Strame: 1923-28, q. 735; 1929, q. 727.

VI. - Produzione dei cereali

VII. - Produzione dei foraggi

Table VI: Production of cereals (Cereali) showing area and yield for wheat, rice, and other grains.

Table VII: Production of forage (Foraggi) showing area and yield for various types of hay and silage.

(\*) Vedi « Avvertenze alle tavole »: pag. 3.

63. - CONDOVE

REGIONE AGRARIA DI COLLINA

ZONA AGRARIA DELL'ALTA COLLINA DELLE PREALPI VALSUSINE

Tav. III.

I. - Dati generali

Table I: General data including geographical coordinates, population statistics, agricultural population, and livestock counts.

II. - Superficie del Comune (1929)

III. - Superficie dei seminativi (1929)

IV. - Superficie delle colture legnose (1929)

Table II: Land area of the municipality in 1929, categorized by quality and type of cultivation.

Table III: Land area of arable lands in 1929, categorized by crop type.

Table IV: Land area of woody crops in 1929, categorized by cultivation type.

V. - Superficie e produzione delle singole coltivazioni

Table V: Detailed data on the area and production of individual crops, including cereals, woody crops, and other agricultural products.

VI. - Produzione dei cereali

VII. - Produzione dei foraggi

Table VI: Production of cereals, showing average and total yields for various types.

Table VII: Production of forage, showing average and total yields for different types of feed.

(\*) Vedi « Avvertenze alle tavole »: pag. 3.



64. - GIAVENO

REGIONE AGRARIA DI COLLINA

ZONA AGRARIA DELL'ALTA COLLINA

Tab. III.

I. - Dati generali

DELLE PREALPI VALSUSINE

Table I: General data including population (1911, 1929), agricultural population, farms, and livestock (cattle, horses, sheep, goats, pigs, chickens).

II. - Superficie del Comune (1929)

III. - Superficie dei seminativi (1929)

IV. - Superficie delle colture legnose (1929)

Table II: Surface of the municipality (1929) showing agricultural and forest areas in hectares and percentages.

Table III: Surface of arable lands (1929) categorized by crop type (cereals, industrial, etc.) and their respective percentages.

Table IV: Surface of woody crops (1929) including vineyards, olive groves, and other types, with detailed area and yield data.

V. - Superficie e produzione delle singole coltivazioni

Table V: Detailed table of surface and production for individual crops, including cereals, legumes, and woody crops, with columns for area, yield, and production.

VI. - Produzione dei cereali

VII. - Produzione dei foraggi

Table VI: Production of cereals, showing yield and total production for various types like wheat, rice, and other grains.

Table VII: Production of forage, detailing the production of hay and other feed crops used for livestock.

(\* Vedi « Avvertenze alle tavole »: pag. 3.

65. - REANO

REGIONE AGRARIA DI COLLINA

ZONA AGRARIA DELL'ALTA COLLINA

Tav. III.

I. - Dati generali

DELLE PREALPI VALSUSINE

Table I: Dati generali. Columns: 1. Dati geografici, 2. Popolazione (Censim. 21-IV-1931-IX), 3. Popolazione agricola (\*), 4. Aziende agricole (\*), 5. Bestiame (\*).

II. - Superficie del Comune (1929)

III. - Superficie dei seminativi (1929)

IV. - Superficie delle colture legnose (1929)

Table II: Superficie del Comune (1929). Columns: QUALITÀ DI COLTURA, SUPERFICIE ettari, % DELLA SUPERFICIE.

Table III: Superficie dei seminativi (1929). Columns: COLTIVAZIONI, SUPERFICIE ettari, % DELLA SUPERFICIE.

Table IV: Superficie delle colture legnose (1929). Columns: COLTIVAZIONI, SUPERFICIE INTEGRANTE, SUPERFICIE RIPETUTA.

V. - Superficie e produzione delle singole colture

Table V: Superficie e produzione delle singole colture. Columns: QUALITÀ DI COLTURA, SUPERFICIE (1929), PRODUZIONE (in quintali).

VI. - Produzione dei cereali

VII. - Produzione dei foraggi

Table VI: Produzione dei cereali. Columns: CEREALI, SUPERFICIE complessiva, PRODUZIONE (q.).

Table VII: Produzione dei foraggi. Columns: FORAGGI, PROD. TOT., PROD. TOT. 1923-1928, 1929.

(\*) Vedi « Avvertenze alle tavole »: pag. 3.

66. - SAN DIDERO

REGIONE AGRARIA DI COLLINA

ZONA AGRARIA DELL'ALTA COLLINA

DELLE PREALPI VALSUSINE

I. - Dati generali

Tav. III.

Table with 5 main columns: 1. Dati geografici, 2. Popolazione (Censim. 21-IV-1981-IX), 3. Popolazione agricola (\*), 4. Aziende agricole (\*), 5. Bestiame (\*). Includes geographical data, population statistics, agricultural enterprises, and livestock counts.

II. - Superficie del Comune (1929)

Table showing land surface by quality (Semnativi, Prati permanenti, etc.) and total surface (328 ettari).

III. - Superficie dei seminativi (1929)

Table showing surface of arable lands (Cereali, Coltivazioni industriali, etc.) totaling 62 ettari.

IV. - Superficie delle colture legnose (1929)

Table showing surface of woody crops (Viti, Olivi, Agrumi, etc.) totaling 46 ettari.

V. - Superficie e produzione delle singole coltivazioni

Large table detailing surface and production for various crops (Seminativi, Colture legnose, Prati permanenti, etc.) with columns for surface, production, and yield.

VI. - Produzione dei cereali

Table showing production of cereals (Frumento, Riso, etc.) with columns for surface and production in quintals.

VII. - Produzione dei foraggi

Table showing production of forage (Prati avvicendati, etc.) with columns for surface and production in quintals.

(\*) Vedi « Avvertenze alle tavole »: pag. 3.

67. - SANT'AMBRÒGIO DI TORINO

REGIONE AGRARIA DI COLLINA

ZONA AGRARIA DELL'ALTA COLLINA

Tav. III.

I. - Dati generali

DELLE PREALPI VALSUSINE

Table I: Dati generali. Columns: 1. Dati geografici, 2. Popolazione (Censim. 21-IV-1931-IX), 3. Popolazione agricola (\*), 4. Aziende agricole (\*), 5. Bestiame (\*).

II. - Superficie del Comune (1929)

III. - Superficie dei seminativi (1929)

IV. - Superficie delle colture legnose (1929)

Table II: Superficie del Comune (1929). Columns: QUALITÀ DI COLTURA, SUPERFICIE ettari (semplici, piante legnose, totale), % DELLA SUPERFICIE (agr. e forest., territoriale).

Table III: Superficie dei seminativi (1929). Columns: COLTIVAZIONI, SUPERFICIE ettari, % DELLA SUPERFICIE (lorda seminativi, agr. e forest.).

Table IV: Superficie delle colture legnose (1929). Columns: COLTIVAZIONI, SUPERFICIE INTEGRANTE, SUPERFICIE RIPETUTA (coltivazioni legnose).

V. - Superficie e produzione delle singole coltivazioni

Table V: Superficie e produzione delle singole coltivazioni. Columns: QUALITÀ DI COLTURA, SUPERFICIE (1929), PRODUZIONE (in quintali), N. elenco coltivaz. (\*).

(1) Trifoglio pratense; 12,5 % irrigui. - (\*) 62,5 % irrigui. - (\*) 2,0 % produz. uva da tavola. - (\*) Di cui ha. 336 piante sparse nei seminativi e prati permanenti semplici. - (\*) Altri prodotti da colture legnose, rispettivamente nel sessennio 1923-28 e nell'anno 1929: legna da ardere, q. 593 e q. 593; legname da lavoro, m. 1 e m. 2. - (\*) Strame: 1923-28, q. 695; 1929, q. 695.

VI. - Produzione dei cereali

VII. - Produzione dei foraggi

Table VI: Produzione dei cereali. Columns: CEREALI, SUPERFICIE complessiva, PRODUZIONE (q.) media per ettaro, totale in base al rend. unit.

Table VII: Produzione dei foraggi. Columns: FORAGGI, PROD. TOT. (media 1923-1928, 1929), PROD. TOT. (media 1923-1928, 1929).

(\*) Vedi « Avvertenze alle tavole »: pag. 3.

68. - TRANA

REGIONE AGRARIA DI COLLINA

ZONA AGRARIA DELL'ALTA COLLINA

Tav. III.

I. - Dati generali

DELLE PREALPI VALSUSINE

Table I: General data. Columns include: 1. Dati geografici (Geographical data), 2. Popolazione (Population), 3. Popolazione agricola (Agricultural population), 4. Aziende agricole (Agricultural enterprises), 5. Bestiame (Livestock).

II. - Superficie del Comune (1929)

III. - Superficie dei seminativi (1929)

IV. - Superficie delle colture legnose (1929)

Table II: Surface of the Municipality (1929). Columns: Qualità di coltura (Quality of cultivation), Superficie ettari (Surface in hectares), % della superficie (Percentage of surface).

Table III: Surface of arable land (1929). Columns: Coltivazioni (Cultivations), Superficie ettari (Surface in hectares), % della superficie (Percentage of surface).

Table IV: Surface of woody crops (1929). Columns: Coltivazioni (Cultivations), Superficie integrante (Integrating surface), Superficie ripetuta (Repeating surface).

V. - Superficie e produzione delle singole coltivazioni

Table V: Surface and production of individual crops. Columns: Qualità di coltura (Quality of cultivation), Superficie (1929) (Surface 1929), Produzione (in quintali) (Production in quintals).

VI. - Produzione dei cereali

VII. - Produzione dei foraggi

Table VI: Production of cereals. Columns: Cereali (Cereals), Superficie complessiva (Total surface), Produzione (Production).

Table VII: Production of forage. Columns: Foraggi (Forage), Prod. Tot. (Total production).

(\*) Vedi « Avvertenze alle tavole »: pag. 3.

*Segue* **TAVOLA III**

---

**COMUNI DELLA ZONA AGRARIA LVIII  
ALTA COLLINA DELLE PREALPI PINEROLESI**

- |                          |                             |
|--------------------------|-----------------------------|
| 69. Bibiana              | 73. Porte                   |
| 70. Bricheràsio          | 74. San Pietro Val Lèmina   |
| 71. Cumiana              | 75. San Secondo di Pinerolo |
| 72. Luserna San Giovanni | 76. Villar Perosa           |
-

Table I: General data. Columns include: 1. Dati geografici (Geographical data), 2. Popolazione (Population), 3. Popolazione agricola (Agricultural population), 4. Aziende agricole (Agricultural enterprises), 5. Bestiame (Livestock).

II. - Superficie del Comune (1929)

III. - Superficie dei seminativi (1929)

IV. - Superficie delle colture legnose (1929)

Table II: Surface of the Municipality (1929). Columns: QUALITÀ DI COLTURA (Quality of cultivation), SUPERFICIE ettari (Surface in hectares), % DELLA SUPERFICIE (Percentage of surface).

Table III: Surface of arable land (1929). Columns: COLTIVAZIONI (Cultivations), SUPERFICIE ettari (Surface in hectares), % DELLA SUPERFICIE (Percentage of surface).

Table IV: Surface of woody crops (1929). Columns: COLTIVAZIONI (Cultivations), SUPERFICIE INTEGRANTE (Integrating surface), SUPERFICIE RIPETUTA (Repeating surface).

V. - Superficie e produzione delle singole colture (1929)

Table V: Surface and production of individual crops (1929). Large table with columns for QUALITÀ DI COLTURA (Quality of cultivation), SUPERFICIE (1929) (Surface 1929), and PRODUZIONE (in quintali) (Production in quintals).

VI. - Produzione dei cereali

VII. - Produzione dei foraggi

Table VI: Production of cereals. Columns: CEREALI (Cereals), SUPERFICIE complessiva (Total surface), PRODUZIONE (q.) (Production in quintals).

Table VII: Production of forage. Columns: FORAGGI (Forage), PROD. TOT. (Total production), (In quintali di fieno normale) (In quintals of normal hay).

(\*) Vedi « Avvertenze alle tavole »: pag. 3.

70. - BRICHERASIO

REGIONE AGRARIA DI COLLINA

ZONA AGRARIA DELL'ALTA COLLINA

Tab. III.

I. - Dati generali

DELLE PREALPI PINEVOLESI

Table with 5 main columns: 1. Dati geografici, 2. Popolazione, 3. Popolazione agricola, 4. Aziende agricole, 5. Bestiame. Includes data for area, population, and livestock.

II. - Superficie del Comune (1929)

III. - Superficie dei seminativi (1929)

IV. - Superficie delle colture legnose (1929)

Table II: Superficie del Comune (1929). Columns: QUALITÀ DI COLTURA, SUPERFICIE ettari, % DELLA SUPERFICIE.

Table III: Superficie dei seminativi (1929). Columns: COLTIVAZIONI, SUPERFICIE ettari, % DELLA SUPERFICIE.

Table IV: Superficie delle colture legnose (1929). Columns: COLTIVAZIONI, SUPERFICIE INTEGRANTE, SUPERFICIE RIPETUTA.

V. - Superficie e produzione delle singole coltivazioni

Table V: Superficie e produzione delle singole coltivazioni. Large table with columns for QUALITÀ DI COLTURA, SUPERFICIE (1929), and PRODUZIONE (in quintali).

(1) Nel vigneto. - (2) Conoscianti al granoturco maggengo. - (3) Trifoglio pratense; 6,8% irrigui; con prod. di semenzine q. 15 nel sessennio e q. 15 nel 1929. - (4) Barbabietole da foraggio. - (5) Segale e rape da foraggio. - (6) Di cui ha. 3 erbai annuali nelle colt. legn. specializz. - (7) 86,5% irrigui. - (8) 3,6% prod. uva da tavola. - (9) Di cui ha. 534 sparsi nei seminativi e prati permanenti semplici. - (10) Altri prodotti da colture legnose, rispettivamente nel sessennio 1923-28 e nell'anno 1929: legna da ardere, q. 5.179 e q. 5.179; legname da lavoro, m³ 8 e m³ 8. - (11) Strame: 1923-28, q. 1.310; 1929, q. 1.310.

VI. - Produzione dei cereali

VII. - Produzione dei foraggi

Table VI: Produzione dei cereali. Columns: CEREALI, SUPERFICIE complessiva, PRODUZIONE (q.).

Table VII: Produzione dei foraggi. Columns: FORAGGI, PROD. TOT. (1923-28, 1929).

(\*) Vedi « Avvertenze alle tavole »: pag. 3.



71. - CUMIANA

REGIONE AGRARIA DI COLLINA

ZONA AGRARIA DELL'ALTA COLLINA

Tav. III.

I. - Dati generali

DELLE PREALPI PINEROLESI

Table with 5 columns: 1. Dati geografici, 2. Popolazione (Censim. 21-IV-1931-IX), 3. Popolazione agricola (\*), 4. Aziende agricole (\*), 5. Bestiame (\*). Includes data on territory, population, agricultural occupation, farms, and livestock.

II. - Superficie del Comune (1929)

III. - Superficie dei seminativi (1929)

IV. - Superficie delle colture legnose (1929)

Table II: Superficie del Comune (1929). Columns: QUALITÀ DI COLTURA, SUPERFICIE ettari, % DELLA SUPERFICIE. Rows include seminativi, prati permanenti, pascoli permanenti, etc.

Table III: Superficie dei seminativi (1929). Columns: COLTIVAZIONI, SUPERFICIE ettari, % DELLA SUPERFICIE. Rows include cereali, colture industriali, foraggi, etc.

Table IV: Superficie delle colture legnose (1929). Columns: COLTIVAZIONI, SUPERFICIE INTEGRANTE, SUPERFICIE RIPETUTA. Rows include viti, olivi, agrumi, etc.

V. - Superficie e produzione delle singole coltivazioni

Table V: Superficie e produzione delle singole coltivazioni. Large table with columns for quality of cultivation, surface area, and production in quintals for various crops like wheat, corn, and legumes.

VI. - Produzione dei cereali

VII. - Produzione dei foraggi

Table VI: Produzione dei cereali. Columns: CEREALI, SUPERFICIE complessiva, PRODUZIONE (q.). Rows include wheat, rice, and other grains.

Table VII: Produzione dei foraggi. Columns: FORAGGI, PROD. TOT., PRODUZIONE (q.). Rows include various types of forage and their production.

(\* Vedi « Avvertenze alle tavole »: pag. 3.

72. - LUSERNA SAN GIOVANNI

REGIONE AGRARIA DI COLLINA

ZONA AGRARIA DELL'ALTA COLLINA

Tav. III.

I. - Dati generali

DELLE PREALPI PINEROLESI

Table with 5 main columns: 1. Dati geografici, 2. Popolazione, 3. Popolazione agricola, 4. Aziende agricole, 5. Bestiame. Includes data on area, population, and livestock.

II. - Superficie del Comune (1929)

III. - Superficie dei seminativi (1929)

IV. - Superficie delle colture legnose (1929)

Table showing land quality and agricultural area in hectares, categorized by quality and type of cultivation.

Table showing the area of arable land (seminativi) in hectares, categorized by crop type.

Table showing the area of woody crops (colture legnose) in hectares, categorized by crop type and yield.

V. - Superficie e produzione delle singole coltivazioni

Large table detailing the area and production of individual crops, including cereals, legumes, and other agricultural products.

(\*) Nel vigneto. - (†) 79% trifoglio prat.; 21% erba medica; 5,3% irrigui. - (‡) 61,7% irrigui. - (§) 2,0% prod. uva da tavola. - (¶) Di cui ha. 764 sparsi nei seminativi e prati permanenti semplici. - (⌘) Altri prodotti da colture legnose, rispettivamente nel sessennio 1923-28 e nell'anno 1929: legna da ardere, q. 1.444 e q. 1.444; legname da lavoro, m.3 r e m.3 r. - (⌚) Strame: 1923-28, q. 1.668; 1929, q. 1.668.

VI. - Produzione dei cereali

VII. - Produzione dei foraggi

Table showing the production of cereals, including wheat, rice, and other grains, with area and yield data.

Table showing the production of forage crops, including hay and other feed crops, with area and yield data.

(\*) Vedi « Avvertenze alle tavole »: pag. 3.

73. - PORTE

REGIONE AGRARIA DI COLLINA

ZONA AGRARIA DELL'ALTA COLLINA

Tav. III.

I. - Dati generali

DELLE PREALPI PINEROLESÌ

Table I: Dati generali. Columns: 1. Dati geografici, 2. Popolazione (Censim. 21-IV-1931-IX), 3. Popolazione agricola (Censim. agr. 19-III-1930-VIII), 4. Aziende agricole (Censim. agr. 19-III-1930-VIII), 5. Bestiame (Censim. agr. 19-III-1930-VIII).

II. - Superficie del Comune (1929)

III. - Superficie dei seminativi (1929)

IV. - Superficie delle colture legnose (1929)

Table II: Superficie del Comune (1929). Columns: QUALITÀ DI COLTURA, SUPERFICIE ettari, % DELLA SUPERFICIE.

Table III: Superficie dei seminativi (1929). Columns: COLTIVAZIONI, SUPERFICIE ettari, % DELLA SUPERFICIE.

Table IV: Superficie delle colture legnose (1929). Columns: COLTIVAZIONI, SUPERFICIE INTEGRANTE, SUPERFICIE RIPETUTA.

V. - Superficie e produzione delle singole coltivazioni

Table V: Superficie e produzione delle singole coltivazioni. Columns: QUALITÀ DI COLTURA, SUPERFICIE (1929), PRODUZIONE (in quintali).

VI. - Produzione dei cereali

VII. - Produzione dei foraggi

Table VI: Produzione dei cereali. Columns: CEREALI, SUPERFICIE complessiva, PRODUZIONE (q.).

Table VII: Produzione dei foraggi. Columns: FORAGGI, PROD. TOT., FORAGGI, PROD. TOT.

(\*) Vedi « Avvertenze alle tavole »: pag. 3.

74. - SAN PIETRO VAL LEMINA

REGIONE AGRARIA DI COLLINA

ZONA AGRARIA DELL'ALTA COLLINA DELLE PREALPI PINEROLESI

Tab. III.

I. - Dati generali

Table with 5 columns: 1. Dati geografici, 2. Popolazione (Censim. 21-IV-1931-IX), 3. Popolazione agricola (Censim. agr. 19-III-1930-VIII), 4. Aziende agricole (Censim. agr. 19-III-1930-VIII), 5. Bestiame (Censim. agr. 19-III-1930-VIII).

II. - Superficie del Comune (1929)

III. - Superficie dei seminativi (1929)

IV. - Superficie delle colture legnose (1929)

Table showing land quality and agricultural use in hectares and percentage of total surface area.

Table showing the surface area of various agricultural crops in hectares and percentage of total surface area.

Table showing the surface area of woody crops (vineyards, olive groves, etc.) in hectares and percentage of total surface area.

V. - Superficie e produzione delle singole coltivazioni

Large table detailing the surface area and production of individual crops, categorized into cereals, woody crops, and other agricultural products.

VI. - Produzione dei cereali

VII. - Produzione dei foraggi

Table showing the production of cereals (wheat, rice, etc.) in quintals per hectare.

Table showing the production of forage (hay, etc.) in quintals per hectare.

(\*) Vedi « Avvertenze alle tavole » pag. 3.

75. - SAN SECONDO DI PINEROLO

REGIONE AGRARIA DI COLLINA

ZONA AGRARIA DELL'ALTA COLLINA

Tav. III.

I. - Dati generali

DELLE PREALPI PINEROLES

Table I: Dati generali. Columns: 1. Dati geografici, 2. Popolazione, 3. Popolazione agricola, 4. Aziende agricole, 5. Bestiame.

II. - Superficie del Comune (1929)

III. - Superficie dei seminativi (1929)

IV. - Superficie delle colture legnose (1929)

Table II: Superficie del Comune (1929). Columns: QUALITÀ DI COLTURA, SUPERFICIE ettari, % DELLA SUPERFICIE.

Table III: Superficie dei seminativi (1929). Columns: COLTIVAZIONI, SUPERFICIE ettari, % DELLA SUPERFICIE.

Table IV: Superficie delle colture legnose (1929). Columns: COLTIVAZIONI, SUPERFICIE INTEGRANTE, SUPERFICIE RIPETUTA.

V. - Superficie e produzione delle singole colture

Table V: Superficie e produzione delle singole colture. Columns: QUALITÀ DI COLTURA, SUPERFICIE (1929), PRODUZIONE (in quintali).

VI. - Produzione dei cereali

VII. - Produzione dei foraggi

Table VI: Produzione dei cereali. Columns: CEREALI, SUPERFICIE complessiva, PRODUZIONE (q.).

Table VII: Produzione dei foraggi. Columns: FORAGGI, PROD. TOT., FORAGGI, PROD. TOT.

(\*) Vedi « Avvertenze alle tavole »: pag. 3.

76. - VILLAR PEROSA

REGIONE AGRARIA DI COLLINA

ZONA AGRARIA DELL' ALTA COLLINA

Tav. III.

I. - Dati generali

DELLE PREALPI PINEROLESI

Table I: General data. Columns: 1. Dati geografici, 2. Popolazione (Censim. 21-IV-1931-IX), 3. Popolazione agricola (\*), 4. Aziende agricole (\*), 5. Bestiame (\*).

II. - Superficie del Comune (1929)

III. - Superficie dei seminativi (1929)

IV. - Superficie delle colture legnose (1929)

Table II: Surface of the municipality (1929). Columns: Qualità di coltura, Superficie ettari (semplici, con piante legnose, totale), % della superficie (agr. e forest., territoriale).

Table III: Surface of arable land (1929). Columns: Coltivazioni, Superficie ettari, % della superficie (lorda seminativi, agr. e forest.).

Table IV: Surface of woody crops (1929). Columns: Coltivazioni, Superficie integrante (colture legnose specializzate), Superficie ripetuta (coltivazioni legnose).

V. - Superficie e produzione delle singole coltivazioni

Table V: Surface and production of individual crops. Columns: Qualità di coltura, Superficie (1929), Produzione (in quintali) (media per ettaro, totale in base al rendim. unit.).

VI. - Produzione dei cereali

VII. - Produzione dei foraggi

Table VI: Production of cereals. Columns: Cereali, Superficie complessiva, Produzione (q.) (media per ettaro, totale in base al rendim. unit.).

Table VII: Production of forage. Columns: Foraggi, Prod. Tot., Produzione (q.) (media per ettaro, totale in base al rendim. unit.).

(\*) Vedi « Avvertenze alle tavole »: pag. 3.

*Segue* **TAVOLA III**

---

**COMUNI DELLA ZONA AGRARIA LIX  
ALTA COLLINA DELLE COLLINE CISPADANE**

- |                    |                            |
|--------------------|----------------------------|
| 77. Alpignano      | 87. Lombardore             |
| 78. Balangero      | 88. Pianezza               |
| 79. Barbania       | 89. Rivoli                 |
| 80. Cafasse        | 90. Robassomero            |
| 81. Caselette      | 91. Rocca Canavese         |
| 82. Druent         | 92. Rosta                  |
| 83. Fiano          | 93. San Francesco al Campo |
| 84. Germagnano     | 94. San Gillio Torinese    |
| 85. Lanzo Torinese | 95. Villarbasse            |
| 86. Levone         |                            |
-

Tav. III.

I. - Dati generali

DELLE COLLINE CISPADANE

Table with 5 main columns: 1. Dati geografici, 2. Popolazione, 3. Popolazione agricola, 4. Aziende agricole, 5. Bestiame. Includes geographical data, population statistics, agricultural holdings, and livestock counts.

II. - Superficie del Comune (1929)

III. - Superficie dei seminativi (1929)

IV. - Superficie delle colture legnose (1929)

Table showing land area by quality (Semnativi, Prati permanenti, etc.) and total agricultural/forestry area.

Table showing cultivated areas (Cereali, Coltivazioni industriali, etc.) and total cultivated area.

Table showing woodland areas (Viti, Sostegni vivi, Olivi, etc.) and total woodland area.

V. - Superficie e produzione delle singole coltivazioni

Large table detailing the area and production of individual crops, categorized into Semnativi (cereals) and Colture legnose (woodlands). Includes sub-sections for Boschi and Inculti produttivi.

VI. - Produzione dei cereali

VII. - Produzione dei foraggi

Table showing the production of cereals (Frumento, Riso) in terms of area and yield.

Table showing the production of forage (Prati avvicendati, etc.) in terms of area and yield.

(\*) Vedi « Avvertenze alle tavole » pag. 3.



78. - BALANGERO

REGIONE AGRARIA DI COLLINA

ZONA AGRARIA DELL'ALTA COLLINA

DELLE COLLINE CISPADANE

Tav. III.

I. - Dati generali

Table with 5 main columns: 1. Dati geografici, 2. Popolazione (Censim. 21-IV-1931-IX), 3. Popolazione agricola (\*), 4. Aziende agricole (\*), 5. Bestiame (\*). Includes data on area, population, farms, and livestock.

II. - Superficie del Comune (1929)

III. - Superficie dei seminativi (1929)

IV. - Superficie delle colture legnose (1929)

Table II: Superficie del Comune (1929). Columns: QUALITÀ DI COLTURA, SUPERFICIE ettari (semplici, con piante legnose, totale), % DELLA SUPERFICIE (agr. forest., territoriale).

Table III: Superficie dei seminativi (1929). Columns: COLTIVAZIONI, SUPERFICIE ettari, % DELLA SUPERFICIE (lorda seminativi, agr. forest.).

Table IV: Superficie delle colture legnose (1929). Columns: COLTIVAZIONI, SUPERFICIE INTEGRANTE (colture legnose specializzate), SUPERFICIE RIPETUTA (coltivazioni legnose).

V. - Superficie e produzione delle singole coltivazioni

Table V: Superficie e produzione delle singole coltivazioni. Large table with columns for QUALITÀ DI COLTURA, SUPERFICIE (1929), and PRODUZIONE (in quintali) for various crops like cereals, legumes, and fruits.

VI. - Produzione dei cereali

VII. - Produzione dei foraggi

Table VI: Produzione dei cereali. Columns: CEREALI, SUPERFICIE complessiva, PRODUZIONE (q.) media per ettaro, totale in base al rend. unit.

Table VII: Produzione dei foraggi. Columns: FORAGGI, PROD. TOT. (media 1923-1928, 1929), FORAGGI (media 1923-1928, 1929).

(\* Vedi « Avvertenze alle tavole »: pag. 3.

79. - BARBANIA

REGIONE AGRARIA DI COLLINA

ZONA AGRARIA DELL'ALTA COLLINA

Tav. III.

I. - Dati generali

DELLE COLLINE CISPADANE

Table I: General data including geographical data, population (total and agricultural), agricultural holdings, and livestock statistics.

II. - Superficie del Comune (1929)

III. - Superficie dei seminativi (1929)

IV. - Superficie delle colture legnose (1929)

Table II: Land area of the municipality (1929) categorized by quality of cultivation.

Table III: Land area of arable lands (1929) categorized by cultivation type.

Table IV: Land area of woody crops (1929) categorized by cultivation type and species.

V. - Superficie e produzione delle singole coltivazioni

Table V: Detailed data on the area and production of individual crops, including cereals, woody crops, and other agricultural products.

VI. - Produzione dei cereali

VII. - Produzione dei foraggi

Table VI: Production of cereals, showing average and total production for various types of wheat, rice, and other grains.

Table VII: Production of forage, detailing the production of various types of hay and other feed crops.

(\*) Vedi « Avvertenze alle tavole »: pag. 3.

80. - CAFASSE

REGIONE AGRARIA DI COLLINA

ZONA AGRARIA DELL'ALTA COLLINA

Tav. III.

I. - Dati generali

DELLE COLLINE CISPADANE

Table with 5 main columns: 1. Dati geografici, 2. Popolazione (Censim. 21-IV-1931-IX), 3. Popolazione agricola (\*), 4. Azienda agricola (\*), 5. Bestiame (\*). Includes data on area, population, and livestock.

II. - Superficie del Comune (1929)

III. - Superficie dei seminativi (1929)

IV. - Superficie delle colture legnose (1929)

Table II: Superficie del Comune (1929). Columns: QUALITÀ DI COLTURA, SUPERFICIE ettari (semplici, con piante legnose, totale), % DELLA SUPERFICIE (agr. e forest., torri-fortale).

Table III: Superficie dei seminativi (1929). Columns: COLTIVAZIONI, SUPERFICIE ettari, % DELLA SUPERFICIE (lorda, agr. e forest.).

Table IV: Superficie delle colture legnose (1929). Columns: COLTIVAZIONI, SUPERFICIE INTEGRANTE (ettari, % colture special., n. medio piante per ha., forme preval. di allev.), SUPERFICIE RIPETUTA (coltivazioni legnose in altre colture specializzate, in coltura promiscua).

V. - Superficie e produzione delle singole coltivazioni

Table V: Superficie e produzione delle singole coltivazioni. Large table with columns for QUALITÀ DI COLTURA, SUPERFICIE (1929), and PRODUZIONE (in quintali) for various crops like Frumento, Riso, etc.

VI. - Produzione dei cereali

VII. - Produzione dei foraggi

Table VI: Produzione dei cereali. Columns: CEREALI, SUPERFICIE complessiva, PRODUZIONE (q.) media per ettaro, totale in base al rendim. unit.

Table VII: Produzione dei foraggi. Columns: FORAGGI, PROD. TOT. (media 1923-1928, 1929), FORAGGI, PROD. TOT. (media 1923-1928, 1929).

(\*) Vedi « Avvertenze alle tavole »: pag. 3.

81. - CASELETTE

REGIONE AGRARIA DI COLLINA

ZONA AGRARIA DELL'ALTA COLLINA

Tav. III.

I. - Dati generali

DELLE COLLINE CISPADANE

Table I: General data including geographical data, population (total and agricultural), agricultural holdings, and livestock statistics.

II. - Superficie del Comune (1929)

III. - Superficie dei seminativi (1929)

IV. - Superficie delle colture legnose (1929)

Table II: Land area of the municipality (1929) categorized by quality and type of cultivation.

Table III: Land area of arable lands (1929) categorized by cultivation type.

Table IV: Land area of woody crops (1929) categorized by cultivation type and species.

V. - Superficie e produzione delle singole coltivazioni

Table V: Detailed data on the area and production of individual crops, including cereals, legumes, and other agricultural products.

(\*) Nel vigneto. - (\*) Miglio. - (\*) Trifoglio pratense. - (\*) Di cui parte rotti nell'anno stesso. - (\*) 62,5 % irrigui. - (\*) 2,0 % prod. uva da tavola. - (\*) Di cui ha. 408 sparsi nei seminativi e prati permanenti semplici. - (\*) Altri prodotti da colture legnose, rispettivamente nel sessennio 1923-28 e nell'anno 1929: legna da ardere, q. 3.735 e q. 3.835; legname da lavoro, m. 1 e m. 2. - (\*) Strame: 1923-28, q. 1.074; 1929, q. 1.074.

VI. - Produzione dei cereali

VII. - Produzione dei foraggi

Table VI: Production of cereals, showing area and yield for various types of wheat, rice, and other grains.

Table VII: Production of forage, detailing the yield of hay and other feed crops.

(\*) Vedi « Avvertenze alle tavole »: pag. 3.

82. - DRUENT

REGIONE AGRARIA DI COLLINA

ZONA AGRARIA DELL'ALTA COLLINA

I. - Dati generali

DELLE COLLINE CISPADANE

Tav. III.

Table with 5 main columns: 1. Dati geografici, 2. Popolazione, 3. Popolazione agricola, 4. Aziende agricole, 5. Bestiame. Includes geographical coordinates, population statistics, agricultural land, and livestock counts.

II. - Superficie del Comune (1929)

III. - Superficie dei seminativi (1929)

IV. - Superficie delle colture legnose (1929)

Table showing land quality and cultivation types. Columns include 'QUALITÀ DI COLTURA', 'SUPERFICIE ettari', and '% DELLA SUPERFICIE'. Rows list various agricultural types like seminativi, prati permanenti, etc.

Table showing cultivation types and their surface area. Columns include 'COLTIVAZIONI', 'SUPERFICIE ettari', and '% DELLA SUPERFICIE'. Rows list cereals, industrial crops, etc.

Table showing wood cultivation types and their surface area. Columns include 'COLTIVAZIONI', 'SUPERFICIE INTEGRANTE', and 'SUPERFICIE RIPETUTA'. Rows list various wood types like viti, olivi, etc.

V. - Superficie e produzione delle singole coltivazioni

Large table detailing the surface area and production of individual crops. Columns include 'QUALITÀ DI COLTURA', 'SUPERFICIE (1929)', and 'PRODUZIONE (in quintali)'. Rows list numerous crop types like frumento, orzo, avena, etc.

VI. - Produzione dei cereali

VII. - Produzione dei foraggi

Table showing the production of cereals. Columns include 'CEREALI', 'SUPERFICIE complessiva', and 'PRODUZIONE (q.)'. Rows list frumento, riso, and other cereals.

Table showing the production of forage. Columns include 'FORAGGI', 'PROD. TOT.', and 'FORAGGI'. Rows list various types of forage and their production.

(\*) Vedi « Avvertenze alle tavole »: pag. 3.

Table I: Dati generali. Columns: 1. Dati geografici, 2. Popolazione, 3. Popolazione agricola, 4. Aziende agricole, 5. Bestiame.

II. - Superficie del Comune (1929)

III. - Superficie dei seminativi (1929)

IV. - Superficie delle colture legnose (1929)

Table II: Superficie del Comune (1929). Columns: Qualità di coltura, Superficie ettari, % della superficie.

Table III: Superficie dei seminativi (1929). Columns: Coltivazioni, Superficie ettari, % della superficie.

Table IV: Superficie delle colture legnose (1929). Columns: Coltivazioni, Superficie integrante, Superficie ripetuta.

V. - Superficie e produzione delle singole coltivazioni

Table V: Superficie e produzione delle singole coltivazioni. Large table with columns for quality of cultivation, surface area, and production in quintals.

VI. - Produzione dei cereali

VII. - Produzione dei foraggi

Table VI: Produzione dei cereali. Columns: Cereali, Superficie complessiva, Produzione (q.).

Table VII: Produzione dei foraggi. Columns: Foraggi, Prod. Tot., Produzione accessoria di foraggio.

(\*) Vedi « Avvertenze alle tavole »: pag. 3.

84. - GERMAGNANO

REGIONE AGRARIA DI COLLINA

ZONA AGRARIA DELL'ALTA COLLINA

Tav. III.

I. - Dati generali

DELLE COLLINE CISPADANE

Table I: Dati generali. Columns: 1. Dati geografici, 2. Popolazione (Censim. 21-IV-1931-IX), 3. Popolazione agricola (\*), 4. Aziende agricole (\*), 5. Bestiame (\*).

II. - Superficie del Comune (1929)

III. - Superficie dei seminativi (1929)

IV. - Superficie delle colture legnose (1929)

Table II: Superficie del Comune (1929). Columns: QUALITÀ DI COLTURA, SUPERFICIE ettari (qualità di coltura, totale), % DELLA SUPERFICIE (agr. e forest., toriabile).

Table III: Superficie dei seminativi (1929). Columns: COLTIVAZIONI, SUPERFICIE ettari, % DELLA SUPERFICIE (lorda seminativi, agr. forest.).

Table IV: Superficie delle colture legnose (1929). Columns: COLTIVAZIONI, SUPERFICIE INTEGRANTE (colture legnose specializzate), SUPERFICIE RIPETUTA (coltivazioni legnose).

V. - Superficie e produzione delle singole coltivazioni

Table V: Superficie e produzione delle singole coltivazioni. Large table with columns for QUALITÀ DI COLTURA, SUPERFICIE (1929), and PRODUZIONE (in quintali).

VI. - Produzione dei cereali

VII. - Produzione dei foraggi

Table VI: Produzione dei cereali. Columns: CEREALI, SUPERFICIE complessiva, PRODUZIONE (q.) media per ettaro, totale in base al rend. unit.

Table VII: Produzione dei foraggi. Columns: FORAGGI, PROD. TOT. (media 1923-1928, 1929), PROD. TOT. (media 1923-1928, 1929).

(\* Vedi « Avvertenze alle tavole » : pag. 3.

85. - LANZO TORINESE

REGIONE AGRARIA DI COLLINA

ZONA AGRARIA DELL'ALTA COLLINA

Tav. III.

I. - Dati generali

DELLE COLLINE CISPADANE

Table I: Dati generali. Columns: 1. Dati geografici, 2. Popolazione, 3. Popolazione agricola, 4. Aziende agricole, 5. Bestiame.

II. - Superficie del Comune (1929)

Table II: Superficie del Comune (1929). Columns: Qualità di coltura, Superficie (ettari), % della superficie.

III. - Superficie dei seminativi (1929)

Table III: Superficie dei seminativi (1929). Columns: Coltivazioni, Superficie (ettari), % della superficie.

IV. - Superficie delle colture legnose (1929)

Table IV: Superficie delle colture legnose (1929). Columns: Coltivazioni, Superficie integrante, Superficie ripetuta.

V. - Superficie e produzione delle singole coltivazioni

Table V: Superficie e produzione delle singole coltivazioni. Columns: Qualità di coltura, Superficie (1929), Produzione (in quintali).

(1) Nel vigneto. - (2) Trifoglio pratense. - (3) 34,8% irrigui. - (4) Produz. uva da tavola 15,0%. - (5) Id. 7,0%. - (6) Di cui ha, 21 sparsi nei seminativi semplici. - (7) Altri prodotti da colture legnose, rispettivamente nel sessennio 1923-28 e nell'anno 1929: legna da ardere, q. 758 e q. 775; strame, q. 190 e q. 182. - (8) Strame: 1923-28, q. 1.425; 1929, 1.365.

VI. - Produzione dei cereali

Table VI: Produzione dei cereali. Columns: Cereali, Superficie complessiva, Produzione (q.).

VII. - Produzione dei foraggi

Table VII: Produzione dei foraggi. Columns: Foraggi, Prod. Tot., Produzione (q.).

(\*) Vedi « Avvertenze alle tavole »: pag. 3.



86. - LEVONE

REGIONE AGRARIA DI COLLINA

ZONA AGRARIA DELL'ALTA COLLINA

Tav. III.

I. - Dati generali

DELLE COLLINE CISPADANE

Table I: General data. Columns include 1. Dati geografici, 2. Popolazione (Censim. 21-IV-1931-IX), 3. Popolazione agricola (\*), 4. Aziende agricole (\*), 5. Bestiame (\*).

II. - Superficie del Comune (1929)

III. - Superficie dei seminativi (1929)

IV. - Superficie delle colture legnose (1929)

Table II: Surface of the Municipality (1929). Columns: Qualità di coltura, Superficie ettari, % della superficie.

Table III: Surface of arable land (1929). Columns: Coltivazioni, Superficie ettari, % della superficie.

Table IV: Surface of woody crops (1929). Columns: Coltivazioni, Superficie integrante, Superficie ripetuta.

V. - Superficie e produzione delle singole coltivazioni

Table V: Surface and production of individual crops. Large table with columns for crop quality, surface (1929), and production (1929).

VI. - Produzione dei cereali

VII. - Produzione dei foraggi

Table VI: Production of cereals. Columns: Cereali, Superficie complessiva, Produzione (q.).

Table VII: Production of forage. Columns: Foraggi, Prod. Tot., Produzione accessoria di foraggio.

(\* Vedi « Avvertenze alle tavole »: pag. 3.

87. - LOMBARDORE

REGIONE AGRARIA DI COLLINA

ZONA AGRARIA DELL' ALTA COLLINA

Tav. III.

I. - Dati generali

DELLE COLLINE CISPADANE

Table I: General data including population (total and agricultural), agricultural holdings, and livestock statistics.

II. - Superficie del Comune (1929)

III. - Superficie dei seminativi (1929)

IV. - Superficie delle colture legnose (1929)

Table II: Land area of the municipality in 1929, categorized by quality and type of cultivation.

Table III: Land area of arable lands in 1929, categorized by crop type.

Table IV: Land area of woody crops in 1929, categorized by type of cultivation.

V. - Superficie e produzione delle singole coltivazioni

Table V: Detailed data on the area and production of individual crops, including cereals, woody crops, and other agricultural products.

VI. - Produzione dei cereali

VII. - Produzione dei foraggi

Table VI: Production of cereals, showing area and yield for various types of wheat, rice, and other grains.

Table VII: Production of forage, showing area and yield for various types of hay and other feed crops.

(\*) Vedi « Avvertenze alle tavole »: pag. 3.

88. - PIANEZZA

REGIONE AGRARIA DI COLLINA

ZONA AGRARIA DELL'ALTA COLLINA

Tav. III.

I. - Dati generali

DELLE COLLINE CISPADANE

Table I: General data. Columns include: 1. Dati geografici (Geographical data), 2. Popolazione (Population), 3. Popolazione agricola (Agricultural population), 4. Aziende agricole (Agricultural enterprises), 5. Bestiame (Livestock).

II. - Superficie del Comune (1929)

III. - Superficie dei seminativi (1929)

IV. - Superficie delle colture legnose (1929)

Table II: Surface of the municipality (1929). Columns: QUALITÀ DI COLTURA (Quality of cultivation), SUPERFICIE (Surface), % DELLA SUPERFICIE (Percentage of surface).

Table III: Surface of arable land (1929). Columns: COLTIVAZIONI (Cultivations), SUPERFICIE (Surface), % DELLA SUPERFICIE (Percentage of surface).

Table IV: Surface of woody crops (1929). Columns: COLTIVAZIONI (Cultivations), SUPERFICIE INTEGRANTE (Integrating surface), SUPERFICIE RIPETUTA (Repeating surface).

V. - Superficie e produzione delle singole coltivazioni

Table V: Surface and production of individual crops. Columns: QUALITÀ DI COLTURA (Quality of cultivation), SUPERFICIE (Surface), PRODUZIONE (Production).

VI. - Produzione dei cereali

VII. - Produzione dei foraggi

Table VI: Production of cereals. Columns: CEREALI (Cereals), SUPERFICIE (Surface), PRODUZIONE (Production).

Table VII: Production of forage. Columns: FORAGGI (Forage), PROD. TOT. (Total production).

(\*) Vedi « Avvertenze alle tavole »: pag. 3.

89. - RIVOLI

REGIONE AGRARIA DI COLLINA

ZONA AGRARIA DELL'ALTA COLLINA

Tav. III.

I. - Dati generali

DELLE COLLINE CISPADANE

Table I: General data including geographical coordinates, population (total and agricultural), and agricultural holdings (total and by type).

II. - Superficie del Comune (1929)

Table II: Land area of the municipality in 1929, categorized by quality of cultivation and total area.

III. - Superficie dei seminativi (1929)

Table III: Land area of arable land in 1929, categorized by crop type and total area.

IV. - Superficie delle colture legnose (1929)

Table IV: Land area of woody crops in 1929, categorized by cultivation type and total area.

V. - Superficie e produzione delle singole coltivazioni

Table V: Detailed data on the area and production of individual crops, including cereals, woody crops, and other agricultural products.

VI. - Produzione dei cereali

Table VI: Production of cereals, showing area and yield for various types of wheat, rice, and other grains.

VII. - Produzione dei foraggi

Table VII: Production of forage, detailing the area and yield for different types of hay and other feed crops.

(\*) Vedi « Avvertenze alle tavole »: pag. 3.

90. - ROBASSOMERO

REGIONE AGRARIA DI COLLINA

ZONA AGRARIA DELL'ALTA COLLINA

Tav. III.

I. - Dati generali.

DELLE COLLINE CISPADANE

Table I: Dati generali. Columns: 1. Dati geografici, 2. Popolazione (Censim. 21-IV-1931-IX), 3. Popolazione agricola (\*), 4. Aziende agricole (\*), 5. Bestiame (\*).

II. - Superficie del Comune (1929)

III. - Superficie del seminativi (1929)

IV. - Superficie delle colture legnose (1929)

Table II: Superficie del Comune (1929). Columns: QUALITÀ DI COLTURA, SUPERFICIE ettari, % DELLA SUPERFICIE.

Table III: Superficie del seminativi (1929). Columns: COLTIVAZIONI, SUPERFICIE ettari, % DELLA SUPERFICIE.

Table IV: Superficie delle colture legnose (1929). Columns: COLTIVAZIONI, SUPERFICIE INTEGRANTE, SUPERFICIE RIPETUTA.

V. - Superficie e produzione delle singole coltivazioni

Table V: Superficie e produzione delle singole coltivazioni. Columns: N. elenco coltivaz. (\*), QUALITÀ DI COLTURA, SUPERFICIE (1929), PRODUZIONE (In quintali).

VI. - Produzione dei cereali

VII. - Produzione dei foraggi

Table VI: Produzione dei cereali. Columns: CEREALI, SUPERFICIE complessiva, PRODUZIONE (q.).

Table VII: Produzione dei foraggi. Columns: FORAGGI, PROD. TOT., (In quintali di fieno normale (\*)).

(\*) Vedi « Avvertenze alle tavole »: pag. 3.

91. - ROCCA CANAVESE

REGIONE AGRARIA DI COLLINA

ZONA AGRARIA DELL'ALTA COLLINA

Tav. III.

I. - Dati generali

DELLE COLLINE CISPADANE

Table I: Dati generali. Columns: 1. Dati geografici, 2. Popolazione (Censim. 21-IV-1931-IX), 3. Popolazione agricola (\*), 4. Aziende agricole (\*), 5. Bestiame (\*).

II. - Superficie del Comune (1929)

Table II: Superficie del Comune (1929). Columns: QUALITÀ DI COLTURA, SUPERFICIE ettari (semplici, con piante legnose, totale), % DELLA SUPERFICIE (agr. e forest., territoriale).

III. - Superficie dei seminativi (1929)

Table III: Superficie dei seminativi (1929). Columns: COLTIVAZIONI, SUPERFICIE ettari, % DELLA SUPERFICIE (lorda seminativi, agr. e forest.).

IV. - Superficie delle colture legnose (1929)

Table IV: Superficie delle colture legnose (1929). Columns: COLTIVAZIONI, SUPERFICIE INTEGRANTE (colture legnose specializzate), SUPERFICIE RIPETUTA (coltivazioni legnose).

V. - Superficie e produzione delle singole coltivazioni

Table V: Superficie e produzione delle singole coltivazioni. Columns: N. elenco coltivaz., QUALITÀ DI COLTURA, SUPERFICIE (1929), PRODUZIONE (in quintali).

VI. - Produzione dei cereali

Table VI: Produzione dei cereali. Columns: CEREALI, SUPERFICIE complessiva, PRODUZIONE (q.) media per ettaro, totale in base al rend. unit.

VII. - Produzione dei foraggi

Table VII: Produzione dei foraggi. Columns: FORAGGI, PROD. TOT. (media 1923-1928, 1929).

(\* Vedi « Avvertenze alle tavole »: pag. 3.

92. - ROSTA

REGIONE AGRARIA DI COLLINA

ZONA AGRARIA DELL'ALTA COLLINA

Tav. III.

I. - Dati generali

DELLE COLLINE CISPADANE

Table with 5 main columns: 1. Dati geografici, 2. Popolazione (Censim. 21-IV-1931-IX), 3. Popolazione agricola (\*), 4. Aziende agricole (\*), 5. Bestiame (\*). Includes data on area, population, farms, and livestock.

II. - Superficie del Comune (1929)

III. - Superficie dei seminativi (1929)

IV. - Superficie delle colture legnose (1929)

Table II: Superficie del Comune (1929). Columns: QUALITÀ DI COLTURA, SUPERFICIE ettari (semplici, con piante legnose, totale), % DELLA SUPERFICIE (agr. e forest., territoriale).

Table III: Superficie dei seminativi (1929). Columns: COLTIVAZIONI, SUPERFICIE ettari, % DELLA SUPERFICIE (lorda seminativi, agr. e forest.).

Table IV: Superficie delle colture legnose (1929). Columns: COLTIVAZIONI, SUPERFICIE INTEGRANTE (colture legnose specializzate), SUPERFICIE RIPETUTA (coltivazioni legnose).

V. - Superficie e produzione delle singole coltivazioni

Table V: Superficie e produzione delle singole coltivazioni. Large table with columns for QUALITÀ DI COLTURA, SUPERFICIE (1929), and PRODUZIONE (in quintali) for various crops like wheat, rice, and legumes.

VI. - Produzione dei cereali

VII. - Produzione dei foraggi

Table VI: Produzione dei cereali. Columns: CEREALI, SUPERFICIE complessiva, PRODUZIONE (q.) media per ettaro, totale in base al rend. unit.

Table VII: Produzione dei foraggi. Columns: FORAGGI, PROD. TOT. (media 1923-28, 1929), FORAGGI, PROD. TOT. (media 1923-28, 1929).

(\*) Vedi « Avvertenze alle tavole »: pag. 3.

93. - SAN FRANCESCO AL CAMPO

REGIONE AGRARIA DI COLLINA

ZONA AGRARIA DELL'ALTA COLLINA

DELLE COLLINE CISPADANE

Tab. III.

I. - Dati generali

Table I: General data including geographical details, population (total and agricultural), agricultural holdings, and livestock statistics.

II. - Superficie del Comune (1929)

Table II: Land area of the municipality in 1929, categorized by quality and type of cultivation.

III. - Superficie dei seminativi (1929)

Table III: Land area of arable land in 1929, categorized by crop type.

IV. - Superficie delle colture legnose (1929)

Table IV: Land area of woody crops in 1929, categorized by type of cultivation.

V. - Superficie e produzione delle singole coltivazioni

Table V: Detailed data on the area and production of individual crops, including cereals, legumes, and woody crops.

Footnote explaining symbols and abbreviations used in the tables, such as irrigation status and production methods.

VI. - Produzione dei cereali

Table VI: Production of cereals, showing area and yield for various types like wheat and rice.

VII. - Produzione dei foraggi

Table VII: Production of forage, including hay and other feed crops, with area and yield data.

Footnote: (\*) Vedi Avvertenze alle tavole: pag. 3.



94. - SAN GILLO TORINESE

REGIONE AGRARIA DI COLLINA

ZONA AGRARIA DELL'ALTA COLLINA

DELLE COLLINE CISPADANE

Tab. III.

I. - Dati generali

Table with 5 main columns: 1. Dati geografici, 2. Popolazione (Censim. 21-IV-1931-IX), 3. Popolazione agricola (\*), 4. Aziende agricole (\*), 5. Bestiame (\*). Includes data on territory, population, agricultural population, farms, and livestock.

II. - Superficie del Comune (1929)

III. - Superficie dei seminativi (1929)

IV. - Superficie delle colture legnose (1929)

Table II: Surface of the Municipality (1929). Columns: Qualità di coltura, Superficie ettari (qualità di coltura, totale), % della superficie (agr. e forest., territoriale).

Table III: Surface of arable land (1929). Columns: Coltivazioni, Superficie ettari, % della superficie (lorda seminativi, agr. e forest.).

Table IV: Surface of woody crops (1929). Columns: Coltivazioni, Superficie integrante (colture legnose specializzate), Superficie ripetuta (coltivazioni legnose).

V. - Superficie e produzione delle singole coltivazioni

Table V: Surface and production of individual crops. Large table with columns for crop quality, surface (integrante, ripetuta), and production (media per ettaro, totale in base al rendim. unit.).

VI. - Produzione dei cereali

VII. - Produzione dei foraggi

Table VI: Production of cereals. Columns: Cereali, Superficie complessiva, Produzione (q.) per ettaro and totale in base al rendim. unit.

Table VII: Production of forage. Columns: Foraggi, Prod. Tot. (media 1923-1928, 1929), Prod. Tot. (media 1923-1928, 1929).

(\*) Vedi « Avvertenze alle tavole »: pag. 3.

95. - VILLARBASSE

REGIONE AGRARIA DI COLLINA

ZONA AGRARIA DELL'ALTA COLLINA

Tav. III.

I. - Dati generali

DELLE COLLINE CISPADANE

Table with 5 main columns: 1. Dati geografici, 2. Popolazione (Censim. 21-IV-1931-IX), 3. Popolazione agricola (Censim. agr. 19-III-1930-VIII), 4. Aziende agricole (Censim. agr. 19-III-1930-VIII), 5. Bestiame (Censim. agr. 19-III-1930-VIII).

II. - Superficie del Comune (1929)

III. - Superficie dei seminativi (1929)

IV. - Superficie delle colture legnose (1929)

Table II: Superficie del Comune (1929). Columns: QUALITÀ DI COLTURA, SUPERFICIE ettari (qualità di coltura, totale), % DELLA SUPERFICIE (agr. e forest., territoriale).

Table III: Superficie dei seminativi (1929). Columns: COLTIVAZIONI, SUPERFICIE ettari, % DELLA SUPERFICIE (lorda seminativi, agr. e forest.).

Table IV: Superficie delle colture legnose (1929). Columns: COLTIVAZIONI, SUPERFICIE INTEGRANTE (colture legnose specializzate), SUPERFICIE RIPETUTA (coltivazioni legnose).

V. - Superficie e produzione delle singole coltivazioni

Table V: Superficie e produzione delle singole coltivazioni. Large table with columns for QUALITÀ DI COLTURA, SUPERFICIE (1929), and PRODUZIONE (in quintali) for various crops.

(1) Nel vigneto. - (\*) Miglio. - (\*) 82% trifoglio prat.; 18% erba medica. - (\*) Di cui parte rotti nell'anno stesso. - (\*) Granoturco da foraggio. - (\*) 12,4% irrigui. - (\*) 2,0% prod. uva da tavola. - (\*) Sparsi nei seminativi e prati permanenti semplici. - (\*) Altri prodotti da colture legnose, rispettivamente nel sessennio 1923-28 e nell'anno 1929: legna da ardere, q. 2.177 e q. 2.177; legname da lavoro m. 2 e m. 2. - (\*) Strame: 1923-28, q. 431; 1929, q. 431.

VI. - Produzione dei cereali

VII. - Produzione dei foraggi

Table VI: Produzione dei cereali. Columns: CEREALI, SUPERFICIE complessiva, PRODUZIONE (q.) media per ettaro, totale in base al rend. unit.

Table VII: Produzione dei foraggi. Columns: FORAGGI, PROD. TOT. (media 1923-1928, 1929), PROD. TOT. (media 1923-1928, 1929).

(\*) Vedi « Avvertenze alle tavole »: pag. 3.

*Segue* **TAVOLA III**

---

**COMUNI DELLA ZONA AGRARIA LX  
ALTA COLLINA DELLE COLLINE TRANSPADANE**

- |                                     |                           |
|-------------------------------------|---------------------------|
| 96. Andezeno                        | 106. Montalto Torinese    |
| 97. Arignano                        | 107. Moriondo Torinese    |
| 98. Baldissero Torinese             | 108. Pavarolo             |
| 99. Brusasco Cavagnolo              | 109. Pecetto              |
| 100. Casalborgone                   | 110. Pino Torinese        |
| 101. Castagneto Po                  | 111. Rivalba              |
| 102. Cinzano                        | 112. San Màuro Torinese   |
| 103. Gàssino Torinese (già Gàssino) | 113. San Sebastiano da Po |
| 104. Lauriano                       | 114. Sciolze              |
| 105. Marentino                      | 115. Verrua Savòia        |
-

96. - ANDEZENO

REGIONE AGRARIA DI COLLINA

ZONA AGRARIA DELL'ALTA COLLINA

Tav. III.

I. - Dati generali

DELLE COLLINE TRANSPADANE

Table I: Dati generali. Columns: 1. Dati geografici, 2. Popolazione (Censim. 21-IV-1931-IX), 3. Popolazione agricola (Censim. agr. 19-III-1930-VIII), 4. Aziende agricole (Censim. agr. 19-III-1930-VIII), 5. Bestiame (Censim. agr. 19-III-1930-VIII).

II. - Superficie del Comune (1929)

III. - Superficie dei seminativi (1929)

IV. - Superficie delle colture legnose (1929)

Table II: Superficie del Comune (1929). Columns: QUALITÀ DI COLTURA, SUPERFICIE ettari (qualità di coltura, totale), % DELLA SUPERFICIE (agr. e forest., territoriale).

Table III: Superficie dei seminativi (1929). Columns: COLTIVAZIONI, SUPERFICIE ettari (lorda seminativi, agr. e forest.), % DELLA SUPERFICIE.

Table IV: Superficie delle colture legnose (1929). Columns: COLTIVAZIONI, SUPERFICIE INTEGRANTE (colture legnose specializzate), SUPERFICIE RIPETUTA (coltivazioni legnose).

V. - Superficie e produzione delle singole coltivazioni

Table V: Superficie e produzione delle singole coltivazioni. Columns: N. elenco coltivaz. (°), QUALITÀ DI COLTURA, SUPERFICIE (1929), PRODUZIONE (in quintali).

VI. - Produzione dei cereali

VII. - Produzione dei foraggi

Table VI: Produzione dei cereali. Columns: CEREALI, SUPERFICIE complessiva, PRODUZIONE (q.) (media per ettaro, totale in base al rend. unit.).

Table VII: Produzione dei foraggi. Columns: FORAGGI, PROD. TOT. (media 1923-1928, 1929), PROD. TOT. (media 1923-1928, 1929).

(\*) Vedi « Avvertenze alle tavole »: pag. 3.

97. - ARIGNANO

REGIONE AGRARIA DI COLLINA

ZONA AGRARIA DELL' ALTA COLLINA DELLE COLLINE TRANSPADANE

Tav. III.

1. - Dati generali.

Table with 5 main columns: 1. Dati geografici, 2. Popolazione, 3. Popolazione agricola, 4. Aziende agricole, 5. Bestiame. Contains demographic and agricultural statistics for Arignano.

II. - Superficie del Comune (1929)

III. - Superficie dei seminativi (1929)

IV. - Superficie delle colture legnose (1929)

Table showing land area by quality and use (1929). Columns include quality, area in hectares, and percentage of total area.

Table showing land area for various crops (1929). Columns include crop type, area in hectares, and percentage of total area.

Table showing land area for woody crops (1929). Columns include crop type, area in hectares, and percentage of total area.

V. - Superficie e produzione delle singole coltivazioni

Large table detailing the area and production of individual crops (1929). It lists crop types, area in hectares, and production in quintals.

(1) Nel vigneto - (\*) 88% trifoglio prat.; 12% erba medica. - (\*) 24,9% irrigui. - (\*) 5,0% produz. uva da tavola. - (\*) Altri prodotti da colture legnose, rispettivamente nel sessennio 1923-28 e nell'anno 1929: legna da ardere, q. 669 e q. 669; legname da lavoro, m³ 3 e m³ 3; strame, q. 29 e q. 29. - (\*) Strame: 1923-28, q. 242; 1929, q. 242.

VI. - Produzione dei cereali

VII. - Produzione dei foraggi

Table showing the production of cereals (1929). Columns include crop type, area, and production in quintals.

Table showing the production of forage (1929). Columns include forage type, area, and production in quintals.

(\*) Vedi « Avvertenze alle tavole »: pag. 3.

Table with 5 columns: 1. Dati geografici, 2. Popolazione (Censim. 21-IV-1931-IX), 3. Popolazione agricola (\*), 4. Aziende agricole (\*), 5. Bestiame (\*). Includes data on territory, population, agricultural land, farms, and livestock.

II. - Superficie del Comune (1929)

III. - Superficie dei seminativi (1929)

IV. - Superficie delle colture legnose (1929)

Table II: Superficie del Comune (1929). Columns: QUALITÀ DI COLTURA, SUPERFICIE ettari (semplici, con piante legnose, totale), % DELLA SUPERFICIE (agr. e forest., territoriale).

Table III: Superficie dei seminativi (1929). Columns: COLTIVAZIONI, SUPERFICIE ettari, % DELLA SUPERFICIE (lorda seminativi, agr. e forest.).

Table IV: Superficie delle colture legnose (1929). Columns: COLTIVAZIONI, SUPERFICIE INTEGRANTE (colture legnose specializzate), SUPERFICIE RIPETUTA (coltivazioni legnose).

V. Superficie e produzione delle singole coltivazioni

Table V: Superficie e produzione delle singole coltivazioni. Large table with columns for QUALITÀ DI COLTURA, SUPERFICIE (1929), and PRODUZIONE (in quintali) for various crops like cereals, legumes, and trees.

VI. - Produzione dei cereali

VII. - Produzione dei foraggi

Table VI: Produzione dei cereali. Columns: CEREALI, SUPERFICIE complessiva, PRODUZIONE (q.) media per ettaro, totale in base al rend. unit.

Table VII: Produzione dei foraggi. Columns: FORAGGI, PROD. TOT. (media 1923-1928, 1929), PROD. TOT. (media 1923-1928, 1929).

(\*) Vedi « Avvertenze alle tavole »: pag. 3.

99. - BRUSASCO CAVAGNOLO

REGIONE AGRARIA DI COLLINA

ZONA AGRARIA DELL'ALTA COLLINA

Tav. III.

I. - Dati generali

DELLE COLLINE TRANSPADANE

Table with 5 columns: 1. Dati geografici, 2. Popolazione (Censim. 21-IV-1981-IX), 3. Popolazione agricola (Censim. agr. 19-III-1930-VIII), 4. Aziende agricole (Censim. agr. 19-III-1930-VIII), 5. Bestiame (Censim. agr. 19-III-1930-VIII).

II. - Superficie del Comune (1929)

III. - Superficie dei seminativi (1929)

IV. - Superficie delle colture legnose (1929)

Table showing land use by quality (QUALITÀ DI CULTURA) and area (SUPERFICIE ettari) for 1929.

Table showing cultivated areas (COLTIVAZIONI) and their respective percentages (PERCENTUALE) for 1929.

Table showing cultivated areas (COLTIVAZIONI) categorized by type (e.g., Viti, Olivi) and their respective percentages (PERCENTUALE) for 1929.

V. - Superficie e produzione delle singole coltivazioni

Large table detailing the area and production of individual crops (QUALITÀ DI CULTURA) for 1929, including cereals, legumes, and other agricultural products.

VI. - Produzione dei cereali

VII. - Produzione dei foraggi

Table showing the production of cereals (CEREALI) in 1929, including wheat, rice, and other grains.

Table showing the production of forage (FORAGGI) in 1929, including various types of hay and silage.

(\*) Vedi « Avvertenze alle tavole »: pag. 3.

100. - CASALBORGONE

REGIONE AGRARIA DI COLLINA

ZONA AGRARIA DELL'ALTA COLLINA DELLE COLLINE TRANSPADANE

Tav. III.

I. - Dati generali

Table with 5 main columns: 1. Dati geografici, 2. Popolazione (Censim. 21-IV-1931-IX), 3. Popolazione agricola (\*), 4. Aziende agricole (\*), 5. Bestiame (\*). Includes geographical data, population statistics, agricultural enterprises, and livestock counts.

II. - Superficie del Comune (1929)

Table showing land use by quality (Qualità di coltura) and total area. Columns include 'Qualità di coltura', 'Superficie ettari' (semplici, con piante legnose, totale), and '% della superficie' (agr. e forest., territoriale).

III. - Superficie dei seminativi (1929)

Table showing the area of arable land (Seminativi) by cultivation type. Columns include 'Coltivazioni', 'Superficie ettari', and '% della superficie' (lorda seminativi, agr. e forest.).

IV. - Superficie delle colture legnose (1929)

Table showing the area of leguminous crops (Colture legnose) by cultivation type. Columns include 'Coltivazioni', 'Superficie integrante' (ettari, % colture special., n. medio piante per ha., forme preval. di allev.), and 'Superficie ripetuta' (coltivazioni legnose).

V. - Superficie e produzione delle singole coltivazioni

Large table showing the area and production of individual crops. Columns include 'Qualità di coltura', 'Superficie (1929)', 'Produzione (in quintali)', and 'N. elenco coltivaz.'. Lists various crops like wheat, corn, legumes, etc.

VI. - Produzione dei cereali

Table showing the production of cereals (Cereali) by type and area. Columns include 'Cereali', 'Superficie complessiva', and 'Produzione (q.)' (media per ettaro, totale in base al rend. unit.).

VII. - Produzione dei foraggi

Table showing the production of forage (Foraggi) by type and area. Columns include 'Foraggi', 'Prod. Tot.', and 'Prod. Tot.' (media 1923-1928, 1929).

(\*) Vedi « Avvertenze alle tavole »: pag. 3.



101. - CASTAGNETO PO

REGIONE AGRARIA DI COLLINA

ZONA AGRARIA DELL'ALTA COLLINA DELLE COLLINE TRANSPADANE

Tav. III.

I. - Dati generali

Table with 5 columns: 1. Dati geografici, 2. Popolazione, 3. Popolazione agricola, 4. Aziende agricole, 5. Bestiame. Includes data for population, agricultural enterprises, and livestock.

II. - Superficie del Comune (1929)

III. - Superficie dei seminativi (1929)

IV. - Superficie delle colture legnose (1929)

Table showing land quality and agricultural surface area. Columns include QUALITÀ DI COLTURA, SUPERFICIE ettari, and % DELLA SUPERFICIE.

Table showing cultivated areas. Columns include COLTIVAZIONI, SUPERFICIE ettari, and % DELLA SUPERFICIE.

Table showing woody crop surfaces. Columns include COLTIVAZIONI, SUPERFICIE INTEGRANTE, and SUPERFICIE RIPETUTA.

V. - Superficie e produzione delle singole coltivazioni

Large table detailing crop surfaces and production for various crops like wheat, corn, and legumes. Columns include QUALITÀ DI COLTURA, SUPERFICIE (1929), and PRODUZIONE (in quintali).

(1) Nel vigneto. - (2) Ortaggi da foglie. - (3) 70 % trifoglio prat.; 30 % erba medica. - (4) 2,0 % prod. uva da tavola. - (5) Di cui ha. 188 sparsi nei seminativi e prati permanenti semplici. - (6) Sparsi nei seminativi e prati permanenti semplici. - (7) Altri prodotti da colture legnose, rispettivamente nel sessennio 1923-28 e nell'anno 1929: legna da ardere, q. 1.555; e q. 1.555; legname da lavoro, m. 3 e m. 3. - (8) Strame: 1923-28, q. 426; 1929, q. 426.

VI. - Produzione dei cereali

VII. - Produzione dei foraggi

Table showing cereal production. Columns include CEREALI, SUPERFICIE complessiva, and PRODUZIONE (q.) per ettaro.

Table showing forage production. Columns include FORAGGI, PROD. TOT., and PRODUZIONE (q.) per ettaro.

(\*) Vedi « Avvertenze alle tavole »: pag. 3.

102. - CINZANO

REGIONE AGRARIA DI COLLINA

ZONA AGRARIA DELL' ALTA COLLINA

Tav. III.

I. - Dati generali

DELLE COLLINE TRANSPADANE

Table I: General data including geographical coordinates, population (total and agricultural), agricultural land area, and livestock statistics (cattle, horses, sheep, goats, etc.).

II. - Superficie del Comune (1929)

III. - Superficie dei seminativi (1929)

IV. - Superficie delle colture legnose (1929)

Table II: Land area of the municipality in 1929, categorized by quality of cultivation (arable, permanent, etc.) and total area.

Table III: Land area of arable land in 1929, categorized by crop type (cereals, industrial crops, etc.) and total area.

Table IV: Land area of woody crops in 1929, categorized by type (vineyards, olive groves, etc.) and total area.

V. - Superficie e produzioni delle singole coltivazioni

Table V: Detailed data on the area and production of individual crops, including cereals, legumes, and woody crops, with sub-tables for each category.

(\*) Nel vigneto. - (\*) 50% erba medica; 29% trifoglio prat.; 21% lupinella. - (\*) 2,0% produz. uva da tavola. - (\*) Di cui ha. 295 sparsi nei seminativi e prati permanenti semplici. - (\*) Altri prodotti da colture legnose, rispettivamente nel sessennio 1923-28 e nell'anno 1929: legna da ardere, q. 876 e q. 876; legname da lavoro, m. 3 e m. 3; castagne, q. 52 e q. 57. - (\*) Strame: 1923-28, q. 169; 1929, q. 169.

VI. - Produzione dei cereali

VII. - Produzione dei foraggi

Table VI: Production of cereals, showing average and total production in quintals for various crop types.

Table VII: Production of forage, showing average and total production in quintals for various types of forage.

(\*) Vedi « Avvertenze alle tavole »: pag. 3

103. - GÀSSINO TORINESE (già Gàssino)

REGIONE AGRARIA DI COLLINA

ZONA AGRARIA DELL'ALTA COLLINA

Tav. III.

I. - Dati generali

DELLE COLLINE TRANSPADANE

Table I: General data. Columns include: 1. Dati geografici, 2. Popolazione (Censim. 21-IV-1981-IX), 3. Popolazione agricola (\*), 4. Aziende agricole (\*), 5. Bestiame (\*).

II. - Superficie del Comune (1929)

III. - Superficie dei seminativi (1929)

IV. - Superficie delle colture legnose (1929)

Table II: Surface of the Municipality (1929). Columns: QUALITÀ DI COLTURA, SUPERFICIE ettari, % DELLA SUPERFICIE.

Table III: Surface of arable land (1929). Columns: COLTIVAZIONI, SUPERFICIE ettari, % DELLA SUPERFICIE.

Table IV: Surface of woody crops (1929). Columns: COLTIVAZIONI, SUPERFICIE INTEGRANTE, SUPERFICIE RIPETUTA.

V. - Superficie e produzione delle singole coltivazioni

Table V: Surface and production of individual crops. Columns: N. elenco coltivaz., QUALITÀ DI COLTURA, SUPERFICIE (1929), PRODUZIONE (in quintali).

(1) Nel vigneto. - (2) Miglio. - (3) Di cui ha. 11 nel vigneto. - (4) Ortaggi da frutti. - (5) Trifoglio pratense; 6,7% irrigui. - (6) Di cui parte rotti nell'anno stesso. - (7) 18,1% irrigui. - (8) 3,0% prod. uva da tavola. - (9) Di cui ha. 1.723 sparsi nei seminativi e prati permanenti semplici. - (10) Altri prodotti da colture legnose, rispettivamente nel sessennio 1923-28 e nell'anno 1929: legna da ardere, q. 7.476 e q. 7.476; legname da lavoro, m. 6 e m. 6. - (11) Strame: 1923-28, q. 1.306; 1929, q. 1.306.

VI. - Produzione dei cereali

VII. - Produzione dei foraggi

Table VI: Production of cereals. Columns: CEREALI, SUPERFICIE complessiva, PRODUZIONE (q.).

Table VII: Production of forage. Columns: FORAGGI, PROD. TOT., (In quintali di fieno normale) (\*).

(\*) Vedi « Avvertenze alle tavole »: pag. 3.

104. - LAURIANO

REGIONE AGRARIA DI COLLINA

ZONA AGRARIA DELL'ALTA COLLINA

Tav. III.

I. - Dati generali

DELLE COLLINE TRANSPADANE

Table I: General data. Columns include: 1. Dati geografici, 2. Popolazione (Censim. 21-IV-1931-IX), 3. Popolazione agricola (\*), 4. Aziende agricole (\*), 5. Bestiame (\*).

II. - Superficie del Comune (1929)

III. - Superficie dei seminativi (1929)

IV. - Superficie delle colture legnose (1929)

Table II: Surface of the Municipality (1929). Columns: QUALITÀ DI COLTURA, SUPERFICIE ettari, % DELLA SUPERFICIE.

Table III: Surface of arable land (1929). Columns: COLTIVAZIONI, SUPERFICIE ettari, % DELLA SUPERFICIE.

Table IV: Surface of woody crops (1929). Columns: COLTIVAZIONI, SUPERFICIE INTEGRANTE, SUPERFICIE RIPETUTA.

V. - Superficie e produzione delle singole coltivazioni

Table V: Surface and production of individual crops. Columns: N. elenco coltivaz. (\*), QUALITÀ DI COLTURA, SUPERFICIE (1929), PRODUZIONE (in quintali).

(\*) Nel vigneto. - (\*) Id. ha. i. - (\*) 90% trifoglio prat; 10% lupinella. - (\*) 4,0% produz. uva da tavola. - (\*) Sparsi nei seminativi e prati permanenti semplici. - (\*) Altri prodotti da colture legnose, rispettivamente nel sessennio 1923-28 e nell'anno 1929: legna da ardere, q. 2.324 e q. 2.329; legname da lavoro, m. 3 e m. 3; strame, q. 943 e q. 943. - (\*) Strame: 1923-28, q. 943; 1929, q. 943.

VI. - Produzione dei cereali

VII. - Produzione dei foraggi

Table VI: Production of cereals. Columns: CEREALI, SUPERFICIE complessiva, PRODUZIONE (q.).

Table VII: Production of forage. Columns: FORAGGI, PROD. TOT., FORAGGI, PROD. TOT.

(\*) Vedi « Avvertenze alle tavole »: pag. 3.



106. - MONTALDO TORINESE

REGIONE AGRARIA DI COLLINA

ZONA AGRARIA DELL'ALTA COLLINA DELLE COLLINE TRANSPADANE

Tav. III.

I. - Dati generali

Table with 5 main columns: 1. Dati geografici, 2. Popolazione (Censim. 21-IV-1931-IX), 3. Popolazione agricola (\*), 4. Aziende agricole (\*), 5. Bestiame (\*). Includes data on territory, population, agricultural enterprises, and livestock.

II. - Superficie del Comune (1929)

Table showing land use by quality (QUALITÀ DI COLTURA) and surface area (SUPERFICIE ettari). Categories include seminativi, prati permanenti, pascoli, and foreste.

III. - Superficie dei seminativi (1929)

Table showing the surface area of sown lands (COLTIVAZIONI) by crop type (Cereali, industriali, etc.) and total area.

IV. - Superficie delle colture legnose (1929)

Table showing the surface area of woody crops (COLTIVAZIONI) by type (Viti, Olivi, Agrumi, etc.) and total area.

V. - Superficie e produzione delle singole colture

Large table detailing the surface area and production of individual crops. It is divided into sections for sown lands (Seminativi) and woody crops (Colture legnose), with sub-sections for various crop types and their yields.

(\*) Nel vigneto. - (\*) 85% trifoglio prat.; 15% erba medica. - (\*) 5,0% prod. uva da tavola. - (\*) Nelle tare produttive. - (\*) Altri prodotti da colture legnose, rispettivamente nel sessennio 1923-28 e nell'anno 1929: legna da ardere, q. 220 e q. 220; strame, q. 19 e q. 19. - (\*) Strame: 1923-28, q. 73; 1929, q. 72.

VI. - Produzione dei cereali

Table showing the production of cereals (CEREALI) by type (Frumento, Riso, Cereali minori) and year (1929).

VII. - Produzione dei foraggi

Table showing the production of forage (FORAGGI) by type (Prati avvicendati, Erbai annuali, etc.) and year (1929).

(\*) Vedi « Avvertenze alle tavole »: pag. 3.

# 107. - MORIONDO TORINESE

REGIONE AGRARIA DI COLLINA

ZONA AGRARIA DELL'ALTA COLLINA  
DELLE COLLINE TRANSPADANE

Tav. III.

## I. - Dati generali

1. Dati geografici	2. Popolazione (Censim. 21-IV-1931-IX)	3. Popolazione agricola (*) (Censim. agr. 19-III-1930-VIII)	4. Aziende agricole (*) (Censim. agr. 19-III-1930-VIII)	5. Bestiame (*) (Censim. agr. 19-III-1930-VIII)
Giacitura/prev. del territorio: <i>Collina</i>	Presente: In complesso 955 Per km <sup>2</sup> territoriale 147 di superf. agr. e forest. 153 Agglom. 923 - Sparsa 32	Con occupazione agricola principale: In complesso 447 Per km <sup>2</sup> territoriale 69 di superf. agr. e forest. 72	In complesso N. 195 Fino a 0,25 ha. N. 12 da 0,25 a 0,50 " 14 " 0,51 " 1 " 8 " 1,01 " 3 " 37 " 3,01 " 5 " 55 " 5,01 " 10 " 47 " 10,01 " 20 " 22 da 20,01 a 50 ha. N. - " 50,01 " 100 " - " 100,01 " 200 " - " 200,01 " 500 " - " 500,01 " 1.000 " - oltre 1.000 " -	Bovini . . . N. 816 Equini . . . " 46 Suini . . . " 150 Ovini . . . " 34 Caprini . . . " 60 Bovini: Vitelli e vitelle sotto l'anno N. 313 Manzette, manze e giovenche " 60 Vache " 382 Manzi e buoi " 47 Torelli e tori " 14
Posizione geografica { lat. . . . . 45° 2' del Centro princ. (*) } long. . . . . -4° 30'	Residente: In complesso 969 Per km <sup>2</sup> territoriale 149 di superf. agr. e forest. 156	Con occupazione agricola secondaria: In complesso 281		
Altimetria s/m: massima m. 368 del territorio minima " 248 del Centro principale (*) " 328				

## II. - Superficie del Comune (1929)

QUALITÀ DI COLTURA	SUPERFICIE ettari		% DELLA SUPERFICIE	
	semplifici	con piante legnose	totale	agr. e forest. territoriale
1. Seminativi . . . . .	141	-	141	22,6
2. Prati permanenti . . . . .	125	-	125	20,1
3. Prati-pascoli perm. . . . .	-	-	-	-
4. Pascoli permanenti . . . . .	-	-	-	-
5. Colture legnose specializzate . . . . .	-	295	295	47,4
6. Boschi (castagneti da frutto)	-	62	62	9,9
7. Boschi (altri boschi)	-	62	62	9,9
8. Incolti produttivi . . . . .	-	-	-	-
Totale . . . . .	266	357	623	100,0
9. Superficie improduttiva . . . . .	-	-	26	4,0
Superficie territoriale . . . . .	-	-	649	100,0

## III. - Superficie dei seminativi (1929)

COLTIVAZIONI	SUPERFICIE ettari	% DELLA SUPERFICIE	
		lorda seminativi	agr. forest.
1. Cereali . . . . .	115	81,5	18,5
2. Coltivazioni industriali . . . . .	-	-	-
3. Altre coltivazioni . . . . .	-	-	-
4. Foraggiere . . . . .	19	13,5	3,0
5. Riposi con o senza pasc. . . . .	-	-	-
Totale coltiva. avvicend. . . . .	134	95,9	21,5
6. Coltivazioni permanenti (orti stabili, risale stab.) . . . . .	-	-	-
7. Tare e spazi sotto le arborature . . . . .	7	5,0	1,1
Superficie complessiva . . . . .	141	100,0	22,6
8. Coltiva. intercalari . . . . .	-	-	-

## IV. - Superficie delle colture legnose (1929)

COLTIVAZIONI	SUPERFICIE INTEGRANTE (colture legnose specializzate)					SUPERFICIE RIPETUTA			
	ettari	% colture special.	n. medio piante per ha.	forme preval. di allev.	n. medio piante per ha.	in altre colture legn. specializzate		in coltura promiscua (*)	
						ettari	n. medio piante per ha.	ettari	n. medio piante per ha.
1. Viti . . . . .	279	94,6	3.000	diverse	-	-	-	-	
2. Olivi . . . . .	-	-	-	-	-	-	-	-	
3. Agrumi . . . . .	-	-	-	-	-	-	-	-	
4. Gelci . . . . .	-	-	-	-	-	-	-	-	
5. Fruttiferi . . . . .	-	-	-	-	279 (*)	3	-	-	
6. Piante ornament. . . . .	-	-	-	-	-	-	-	-	
7. Vival, canneti, ecc. . . . .	-	-	-	-	-	-	-	-	
8. Diverse nelle tare, sem. sempl., ecc. (*) . . . . .	-	-	-	-	-	-	-	4	
9. Tare . . . . .	16	5,4	-	-	-	-	-	-	
Superficie compless. . . . .	295	100,0	-	-	-	-	-	-	

(\*) Forma allev. prev.: p. vento.

## V. - Superficie e produzione delle singole coltivazioni

N. elenco coltiva. (*)	QUALITÀ DI COLTURA E COLTIVAZIONI	SUPERFICIE (1929)				PRODUZIONE (in quintali)				N. elenco coltiva. (*)	QUALITÀ DI COLTURA E COLTIVAZIONI	SUPERFICIE (1929)				PRODUZIONE (in quintali)			
		Integrante		ripetuta		media per ettaro		totale in base al rendim. unit.				Integrante		ripetuta		media per ettaro		totale in base al rendim. unit.	
		ettari	% super. agr. e forest.	ettari	% super. agr. e forest.	Integrante	ripetuta	com-plessiva	com-plessiva			Integrante	ripetuta	com-plessiva	com-plessiva	Integrante	ripetuta	com-plessiva	com-plessiva
						sessagesimo 1923-28		1929								sessagesimo 1923-28		1929	
<b>Seminativi</b>																			
<i>Semplici e con piante legnose</i>																			
1	Frumento { tenero . . . . .	77	12,4 (*)	88	14,1	13,4	13,5	14,9	2.222	2.457	49	50	50	50	50	50	50		
2	Frumento { duro . . . . .	-	-	-	-	-	-	-	-	-	-	-	-	-	-	-	-		
3	Segale . . . . .	5	0,8 (*)	3	0,5	14,0	14,0	15,0	112	120	51	52	52	52	52	52	52		
4	Orzo . . . . .	-	-	-	-	-	-	-	-	-	53	54	54	54	54	54	54		
5	Avena . . . . .	-	-	-	-	-	-	-	-	-	55	56	56	56	56	56	56		
6	Riso (risone) . . . . .	-	-	-	-	-	-	-	-	-	57	58	58	58	58	58	58		
7	Granoturco { maggengo . . . . .	38	5,3 (*)	22	3,5	20,4	18,9	19,8	1.089	1.138	55	56	56	56	56	56	56		
8	Granoturco { cinquantino . . . . .	-	-	-	-	-	-	-	-	-	57	58	58	58	58	58	58		
9	Altri cereali . . . . .	-	-	-	-	-	-	-	-	-	59	60	60	60	60	60	60		
10	Barbabietole da zucchero . . . . .	-	-	-	-	-	-	-	-	-	61	62	62	62	62	62	62		
11	Canapa { seme . . . . .	-	-	-	-	-	-	-	-	-	63	64	64	64	64	64	64		
12	Canapa { tiglio . . . . .	-	-	-	-	-	-	-	-	-	65	66	66	66	66	66	66		
13	Lino { seme . . . . .	-	-	-	-	-	-	-	-	-	67	68	68	68	68	68	68		
14	Lino { tiglio . . . . .	-	-	-	-	-	-	-	-	-	69	70	70	70	70	70	70		
15	Tabacco . . . . .	-	-	-	-	-	-	-	-	-	71	72	72	72	72	72	72		
16	Altre coltivazioni industriali . . . . .	-	-	-	-	-	-	-	-	-	73	74	74	74	74	74	74		
17	Patate . . . . .	-	-	-	-	-	-	-	-	-	75	76	76	76	76	76	76		
18	Fave da seme . . . . .	-	-	-	-	-	-	-	-	-	77	78	78	78	78	78	78		
19	Fagioli . . . . .	-	-	-	-	-	-	-	-	-	79	80	80	80	80	80	80		
20	Ceci . . . . .	-	-	-	-	-	-	-	-	-	81	82	82	82	82	82	82		
21	Cicerchie . . . . .	-	-	-	-	-	-	-	-	-	83	84	84	84	84	84	84		
22	Lenticchie . . . . .	-	-	-	-	-	-	-	-	-	85	86	86	86	86	86	86		
23	Lupini . . . . .	-	-	-	-	-	-	-	-	-	87	88	88	88	88	88	88		
24	Piselli . . . . .	-	-	-	-	-	-	-	-	-	89	90	90	90	90	90	90		
25	Veceia . . . . .	-	-	-	-	-	-	-	-	-	91	92	92	92	92	92	92		
26	Altre leguminose da granella . . . . .	-	-	-	-	-	-	-	-	-	93	94	94	94	94	94	94		
27	Legumi freschi da agucolare . . . . .	-	-	-	-	-	-	-	-	-	95	96	96	96	96	96	96		
28	Asparagi . . . . .	-	-	-	-	-	-	-	-	-	97	98	98	98	98	98	98		
29	Carofani . . . . .	-	-	-	-	-	-	-	-	-	99	100	100	100	100	100	100		
30	Cardi, finocchi e sedani . . . . .	-	-	-	-	-	-	-	-	-	101	102	102	102	102	102	102		
31	Cavoli . . . . .	-	-	-	-	-	-	-	-	-	103	104	104	104	104	104	104		
32	Cavolfiori . . . . .	-	-	-	-	-	-	-	-	-	105	106	106	106	106	106	106		
33	Cipolle e aglio . . . . .	-	-	-	-	-	-	-	-	-	107	108	108	108	108	108	108		
34	Pomodori . . . . .	-	-	-	-	-	-	-	-	-	109	110	110	110	110	110	110		
35	Peponi e cocomeri . . . . .	-	-	-	-	-	-	-	-	-	111	112	112	112	112	112	112		
36	Altri ortaggi . . . . .	-	-	-	-	-	-	-	-	-	113	114	114	114	114	114	114		
37	Orti familiari (*) . . . . .	-	-	-	-	-	-	-	-	-	115	116	116	116	116	116	116		
38	Orti (*) { recisi . . . . .	-	-	-	-	-	-	-	-	-	117	118	118	118	118	118	118		
39	Orti (*) { e foglie da profum. . . . .	-	-	-	-	-	-	-	-	-	119	120	120	120	120	120	120		
40	Coltiv. orn. e p. fronda verde (*) . . . . .	-	-	-	-	-	-	-	-	-	121	122	122	122	122	122	122		
41	Altre coltivazioni . . . . .	-	-	-	-	-	-	-	-	-	123	124	124	124	124	124	124		
42	Prati avvicendati (*) . . . . .	19	3,0 (*)	14	2,2	110,0	69,2	92,7	3.059	3.066	92	93	93	93	93	93	93		
43	Id. id. (anno d'imp.) (*) . . . . .	-	-	108	16,5	17,3	17,3	20,1	1.777	2.066	94	95	95	95	95	95	95		
44	Erba: annuali; intercalari . . . . .	-	-	-	-	-	-	-	-	-	96	97	97	97	97	97	97		
	Riposi con o senza pascolo . . . . .	-	-	-	-	-	-	-	-	-	98	99	99	99	99	99	99		
	Tare e spazi sotto le arborature . . . . .	7	1,1	-	-	1,6	1,6	1,6	29	29	99	100	100	100	100	100	100		
	Totale . . . . .	141	22,6	-	-	-	-	-	-	-	100	100	100	100	100	100	100		
<b>Prati, prati-pasc. e pasc. perm. Semplici e con piante legnose</b>																			
45	Prati permanenti (*) . . . . .	119	19,1	-	-	41,8	-	41,8	4.976	5.576	100	100	100	100	100	100	100		
46	Prati-pascoli permanenti . . . . .	-	-	-	-	-	-	-	-	-	101	102	102	102	102	102	102		
47	Pascoli permanenti . . . . .	-	-	-	-	-	-	-	-	-	103	104	104	104	104	104	104		
48	Nelle tare, riposi, incolti, ecc. (*) . . . . .	6	1,0	18	2,9	1,6	1,6	1,6	-	-	105	106	106	106	106	106	106		
	Tare . . . . .	-	-	-	-	-	-	-	-	-	107	108	108	108	108	108	108		
	Totale . . . . .	125	20,1	-	-	-	-	-	-	-	108	109	109	109	109	109	109		
<b>Colture legnose (*) a) specializzate; b) promiscue</b>																			
	Viti . . . . .	279	44,8	-	-	46,8	-	46,8	49,0	13.044	13.671								

Tav. III.

I. - Dati generali

Table with 5 main columns: 1. Dati geografici, 2. Popolazione (Censim. 21-IV-1931-IX), 3. Popolazione agricola (\*), 4. Aziende agricole (\*), 5. Bestiame (\*). Includes data on territory, population, agricultural population, farms, and livestock.

II. - Superficie del Comune (1929)

III. - Superficie dei seminativi (1929)

IV. - Superficie delle colture legnose (1929)

Table II: Superficie del Comune (1929). Columns: QUALITÀ DI COLTURA, SUPERFICIE ettari (semplici, con piante legnose, totale), % DELLA SUPERFICIE (agr. forest., territoriale).

Table III: Superficie dei seminativi (1929). Columns: COLTIVAZIONI, SUPERFICIE ettari, % DELLA SUPERFICIE (lorda semi-forest., agr. forest.).

Table IV: Superficie delle colture legnose (1929). Columns: COLTIVAZIONI, SUPERFICIE INTEGRANTE (colture legnose specializzate), SUPERFICIE RIPETUTA (coltivazioni legnose).

V. - Superficie e produzione delle singole coltivazioni

Table V: Superficie e produzione delle singole coltivazioni. Large table with columns for QUALITÀ DI COLTURA, SUPERFICIE (1929), PRODUZIONE (in quintali), and QUALITÀ DI COLTURA (E). Includes detailed data for various crops like wheat, rice, and legumes.

(\*) Nel vigneto. - (†) 92% trifoglio prat.; 8% erba medica. - (‡) 5,0% prod. uva da tavola. - (§) Di cui ha. 66 sparsi nei prati permanenti semplici. - (¶) Altri prodotti da colture legnose, rispettivamente nel sessennio 1923-28 e nell'anno 1929: legna da ardere, q. 537 e q. 537; legname da lavoro, m. 2 e m. 3; strame, q. 39 e q. 39. - (‡) Strame: 1923-28, q. 334; 1929, q. 334.

VI. - Produzione dei cereali

VII. - Produzione dei foraggi

Table VI: Produzione dei cereali. Columns: CEREALI, SUPERFICIE complessiva 1929, PRODUZIONE (q.) (media per ettaro, totale in base al rend. unit.).

Table VII: Produzione dei foraggi. Columns: FORAGGI, PROD. TOT. (media 1923-1928, 1929), FORAGGI, PROD. TOT. (media 1923-1928, 1929). Includes data on hay production and forage quality.

(\*) Vedi « Avvertenze alle tavole »: pag. 3.



109. - PECETTO

REGIONE AGRARIA DI COLLINA

ZONA AGRARIA DELL'ALTA COLLINA

DELLE COLLINE TRANSPADANE

Tab. III.

I. - Dati generali

Table I: General data. Columns include: 1. Dati geografici, 2. Popolazione (Censim. 21-IV-1981-IX), 3. Popolazione agricola (\*), 4. Aziende agricole (\*), 5. Bestiame (\*).

II. - Superficie del Comune (1929)

III. - Superficie dei seminativi (1929)

IV. - Superficie delle colture legnose (1929)

Table II: Surface of the municipality (1929). Columns: QUALITÀ DI COLTURA, SUPERFICIE ettari, % DELLA SUPERFICIE.

Table III: Surface of arable land (1929). Columns: COLTIVAZIONI, SUPERFICIE ettari, % DELLA SUPERFICIE.

Table IV: Surface of woody crops (1929). Columns: COLTIVAZIONI, SUPERFICIE INTEGRANTE, SUPERFICIE RIPETUTA.

V. - Superficie e produzione delle singole coltivazioni

Table V: Surface and production of individual crops. Columns: QUALITÀ DI COLTURA, SUPERFICIE (1929), PRODUZIONE (in quintali).

(1) Nel vigneto. - (\*) Trifoglio pratense. - (\*) 5,0 % prod. uva da tavola. - (\*) Altri prodotti da colture legnose, rispettivamente nel sessennio 1923-28 e nell'anno 1929: legna da ardere q. 993 e q. 993; legname da lavoro, m. 2 e m. 2; strame, q. 24 e q. 24. - (\*) Strame; 1923-28, q. 349; 1929 q. 349.

VI. - Produzione dei cereali

VII. - Produzione dei foraggi

Table VI: Production of cereals. Columns: CEREALI, SUPERFICIE complessiva, PRODUZIONE (q.).

Table VII: Production of forage. Columns: FORAGGI, PROD. TOT., SUPERFICIE complessiva.

(\*) Vedi « Avvertenze alle tavole »: pag. 3.

110. - PINO TORINESE

REGIONE AGRARIA DI COLLINA

ZONA AGRARIA DELL'ALTA COLLINA DELLE COLLINE TRANSPADANE

Tav. III.

I. - Dati generali

Table I: General data including geographical coordinates, population (total and agricultural), agricultural holdings, and livestock statistics.

II. - Superficie del Comune (1929)

Table II: Land area of the municipality in 1929, categorized by quality of cultivation and total area.

III. - Superficie dei seminativi (1929)

Table III: Land area of arable land in 1929, categorized by type of cultivation.

IV. - Superficie delle colture legnose (1929)

Table IV: Land area of woody crops in 1929, categorized by type of cultivation and ripening status.

V. - Superficie e produzione delle singole coltivazioni

Table V: Detailed data on the area and production of individual crops, including cereals, woody crops, and other agricultural products.

VI. - Produzione dei cereali

Table VI: Production of cereals, showing area and yield for various types of wheat, rice, and other grains.

VII. - Produzione dei foraggi

Table VII: Production of forage, including hay and other feed crops, with area and yield data.

(\*) Vedi « Avvertenze alle tavole »: pag. 3.

111. - RIVALBA

REGIONE AGRARIA DI COLLINA

ZONA AGRARIA DELL'ALTA COLLINA

DELLE COLLINE TRANSPADANE

Tav. III.

I. - Dati generali

Table I: General data including geographical coordinates, population (1931, 1930-31, 1930-31), agricultural holdings (1930-31), and livestock (1930-31).

II. - Superficie del Comune (1929)

III. - Superficie dei seminativi (1929)

IV. - Superficie delle colture legnose (1929)

Table II: Land area of the municipality (1929) by quality of cultivation.

Table III: Land area of arable land (1929) by cultivation type.

Table IV: Land area of woody crops (1929) by cultivation type.

V. - Superficie e produzione delle singole coltivazioni

Table V: Detailed data on the area and production of individual crops, including cereals, woody crops, and other agricultural products.

VI. - Produzione dei cereali

VII. - Produzione dei foraggi

Table VI: Production of cereals, showing area and yield for various types of wheat, rice, and other grains.

Table VII: Production of forage, showing area and yield for various types of hay and other feed crops.

(\*) Vedi « Avvertenze alle tavole »: pag. 3.

112. - SAN MAURO TORINESE

REGIONE AGRARIA DI COLLINA

ZONA AGRARIA DELL'ALTA COLLINA

DELLE COLLINE TRANSPADANE

Tav. III.

I. - Dati generali

Table I: General data including population (1929), agricultural population (1930), agricultural holdings (1930), and livestock (1930).

II. - Superficie del Comune (1929)

III. - Superficie dei seminativi (1929)

IV. - Superficie delle colture legnose (1929)

Table II: Land area of the municipality (1929) categorized by quality of cultivation.

Table III: Land area of arable land (1929) categorized by cultivation type.

Table IV: Land area of woody crops (1929) categorized by cultivation type.

V. - Superficie e produzione delle singole coltivazioni

Table V: Detailed data on the area and production of individual crops, including cereals, woody crops, and other agricultural products.

VI. - Produzione dei cereali

VII. - Produzione dei foraggi

Table VI: Production of cereals, showing area and yield for various types of wheat, rice, and other grains.

Table VII: Production of forage, detailing the area and yield of different types of hay and other feed crops.

(\*) Vedi « Avvertenze alle tavole »: pag. 3.

113. - SAN SEBASTIANO DA PO

REGIONE AGRARIA DI COLLINA

ZONA AGRARIA DELL'ALTA COLLINA

Tav. III.

I. - Dati generali

DELLE COLLINE TRANSPADANE

Table I: Dati generali. Columns: 1. Dati geografici, 2. Popolazione (Censim. 21-IV-1931-IX), 3. Popolazione agricola (\*), 4. Aziende agricole (\*), 5. Bestiame (\*).

II. - Superficie del Comune (1929)

III. - Superficie dei seminativi (1929)

IV. - Superficie delle colture legnose (1929)

Table II: Superficie del Comune (1929). Columns: QUALITÀ DI COLTURA, SUPERFICIE ettari, % DELLA SUPERFICIE.

Table III: Superficie dei seminativi (1929). Columns: COLTIVAZIONI, SUPERFICIE ettari, % DELLA SUPERFICIE.

Table IV: Superficie delle colture legnose (1929). Columns: COLTIVAZIONI, SUPERFICIE INTEGRANTE, SUPERFICIE RIPETUTA.

V. - Superficie e produzione delle singole coltivate

Table V: Superficie e produzione delle singole coltivate. Columns: QUALITÀ DI COLTURA, SUPERFICIE (1929), PRODUZIONE (in quintali).

VI. - Produzione dei cereali

VII. - Produzione dei foraggi

Table VI: Produzione dei cereali. Columns: CEREALI, SUPERFICIE complessiva, PRODUZIONE (q.).

Table VII: Produzione dei foraggi. Columns: FORAGGI, PROD. TOT., (In quintali di fieno normale (\*)).

(\* Vedi « Avvertenze alle tavole » pag. 3.

114. - SCIOLZE

REGIONE AGRARIA DI COLLINA

ZONA AGRARIA DELL'ALTA COLLINA DELLE COLLINE TRANSPADANE

Tav. III.

I. - Dati generali

Table with 5 main columns: 1. Dati geografici, 2. Popolazione, 3. Popolazione agricola, 4. Aziende agricole, 5. Bestiame. Includes data on territory, population, agricultural occupation, farms, and livestock.

II. - Superficie del Comune (1929)

III. - Superficie del seminativi (1929)

IV. - Superficie delle colture legnose (1929)

Table II: Surface of the Municipality (1929). Columns: Qualità di coltura, Superficie ettari (semplici, con piante legnose, totale), % della superficie (agr., territoriale).

Table III: Surface of arable land (1929). Columns: Coltivazioni, Superficie ettari, % della superficie (lorda, agr. e forest.).

Table IV: Surface of woody crops (1929). Columns: Coltivazioni, Superficie integrante (colture legnose specializzate), Superficie ripetuta (coltivazioni legnose).

V. - Superficie e produzione delle singole coltivazioni

Table V: Surface and production of individual crops. Large table with columns for crop quality, surface (integrante, ripetuta), and production (media per ettaro, totale in base al rendim. unit.).

VI. - Produzione dei cereali

VII. - Produzione dei foraggi

Table VI: Production of cereals. Columns: Cereali, Superficie complessiva, Produzione (q.) per ettaro and totale in base al rendim. unit.

Table VII: Production of forage. Columns: Foraggi, Prod. Tot. (media 1923-1928, 1929), and Prod. Tot. (media 1923-1928, 1929).

(\*) Vedi « Avvertenze alle tavole »: pag. 3.



*Segue* **TAVOLA III**

---

**COMUNI DELLA ZONA AGRARIA LXII  
PIANURA TORINESE CISPADANA MERIDIONALE**

- |                 |                        |
|-----------------|------------------------|
| 117. Beinasco   | 124. Nichelino         |
| 118. Bruino     | 125. Orbassano         |
| 119. Candiolo   | 126. Piòbesi Torinese  |
| 120. Carignano  | 127. Piossasco         |
| 121. Collegno   | 128. Rivalta di Torino |
| 122. Grugliasco | 129. Torino            |
| 123. La Lòggia  | 130. Vinovo            |
-



Tav. III.

I. - Dati generali

CISPADANA MERIDIONALE

Table with 5 main columns: 1. Dati geografici, 2. Popolazione, 3. Popolazione agricola, 4. Aziende agricole, 5. Bestiame. Includes geographical data, population statistics, agricultural enterprises, and livestock counts.

II. - Superficie del Comune (1929)

III. - Superficie dei seminativi (1929)

IV. - Superficie delle colture legnose (1929)

Table showing land use by quality (Qualità di coltura) and surface area (Superficie) in hectares. Categories include arable land, permanent pastures, and uncultivated land.

Table showing the surface area of arable land (Superficie dei seminativi) categorized by crop type (Coltivazioni) such as cereals, industrial crops, and forage.

Table showing the surface area of woody crops (Superficie delle colture legnose) categorized by crop type (Coltivazioni) such as vineyards, olive groves, and fruit trees.

V. - Superficie e produzione delle singole coltivazioni

Large table detailing the surface area and production of individual crops (Qualità di coltura). It lists various crops like wheat, corn, and legumes, along with their respective surface areas and production yields.

(\*) Consociati al granturco maggengo - (\*) Trifoglio pratense. - (\*) Di cui parte rotti nell'anno stesso. - (\*) 96,6% irrigui. - (\*) Sparsi nei seminativi e prati permanenti semplici. - (\*) Altri prodotti da colture legnose, rispettivamente nel sessennio 1923-28 e nell'anno 1929: legna da ardere, q. 25 e q. 25; legname da lauro, m<sup>3</sup>. 6 e m<sup>3</sup>. 5. - (\*) Strame: 1923-28, q. 135; 1929, q. 135.

VI. - Produzione dei cereali

VII. - Produzione dei foraggi

Table showing the production of cereals (Produzione dei cereali) with columns for crop type, surface area, and production yield.

Table showing the production of forage (Produzione dei foraggi) with columns for forage type, surface area, and production yield.

(\*) Vedi « Avvertenze alle tavole »: pag. 3.

118. - BRUINO

REGIONE AGRARIA DI PIANURA

ZONA AGRARIA DELLA PIANURA TORINESE

Tav. III.

I. - Dati generali

CISPADANA MERIDIONALE

Table I: General data. Columns: 1. Dati geografici, 2. Popolazione (Presente, Residente), 3. Popolazione agricola (principale, secondaria), 4. Aziende agricole (In complesso N. 249), 5. Bestiame (Bovini, Equini, Ovini, Caprini).

II. - Superficie del Comune (1929)

III. - Superficie dei seminativi (1929)

IV. - Superficie delle colture legnose (1929)

Table II: Surface of the Municipality (1929). Columns: Qualità di coltura, Superficie ettari (semplici, con piante legnose, totale), % della superficie (agr. e forest., territoriale).

Table III: Surface of arable lands (1929). Columns: Coltivazioni, Superficie ettari, % della superficie (lorda seminat., agr. e forest.).

Table IV: Surface of woody crops (1929). Columns: Coltivazioni, Superficie integrante (colture legnose specializzate), Superficie ripetuta (coltivazioni legnose).

V. - Superficie e produzione delle singole coltivazioni

Table V: Surface and production of individual crops. Columns: Qualità di coltura, Superficie (integrante, ripetuta), Produzione (media per ettaro, totale in base al rendim. unit.).

VI. - Produzione dei cereali

VII. - Produzione dei foraggi

Table VI: Production of cereals. Columns: Cereali, Superficie complessiva, Produzione (media per ettaro, totale in base al rendim. unit.).

Table VII: Production of forage. Columns: Foraggi, Prod. Tot. (media 1923-1928, 1929).

(\*) Vedi « Avvertenze alle tavole »: pag. 3.

119. - CANDIOLO

REGIONE AGRARIA DI PIANURA

ZONA AGRARIA DELLA PIANURA TORINESE

Tav. III.

I. - Dati generali.

CISPADANA MERIDIONALE

Table I: General data. Columns include: 1. Dati geografici, 2. Popolazione, 3. Popolazione agricola, 4. Aziende agricole, 5. Bestiame.

II. - Superficie del Comune (1929)

III. - Superficie dei seminativi (1929)

IV. - Superficie delle colture legnose (1929)

Table II: Surface of the municipality (1929). Columns: QUALITÀ DI COLTURA, SUPERFICIE ettari, % DELLA SUPERFICIE.

Table III: Surface of arable land (1929). Columns: COLTIVAZIONI, SUPERFICIE ettari, % DELLA SUPERFICIE.

Table IV: Surface of woody crops (1929). Columns: COLTIVAZIONI, SUPERFICIE INTEGRANTE, SUPERFICIE RIPETUTA.

V. - Superficie e produzione delle singole coltivazioni

Table V: Surface and production of individual crops. Columns: QUALITÀ DI COLTURA, SUPERFICIE (1929), PRODUZIONE (in quintali).

VI. - Produzione dei cereali

VII. - Produzione dei foraggi

Table VI: Production of cereals. Columns: CEREALI, SUPERFICIE complessiva, PRODUZIONE (q.).

Table VII: Production of forage. Columns: FORAGGI, PROD. TOT., FORAGGI.

(\*) Vedi « Avvertenze alle tavole »: pag. 3.

120. - CARIGNANO

REGIONE AGRARIA DI PIANURA

ZONA AGRARIA DELLA PIANURA TORINESE

Tav. III.

I. - Dati generali.

CISPADANA MERIDIONALE

Table I: General data. Columns: 1. Dati geografici, 2. Popolazione (21-IV-1931-IX), 3. Popolazione agricola (19-III-1930-VIII), 4. Aziende agricole (19-III-1930-VIII), 5. Bestiame (19-III-1930-VIII).

II. - Superficie del Comune (1929)

III. - Superficie dei seminativi (1929)

IV. - Superficie delle colture legnose (1929)

Table II: Surface of the municipality (1929). Columns: Qualità di coltura, Superficie ettari (semplifici, con piante legnose, totale), % della superficie (agr., territoriale).

Table III: Surface of arable lands (1929). Columns: Coltivazioni, Superficie ettari, % della superficie (lorda seminativi, agr. forest.).

Table IV: Surface of woody crops (1929). Columns: Coltivazioni, Superficie integrante (colture legnose specializzate), Superficie ripetuta (coltivazioni legnose).

V. - Superficie e produzione delle singole coltivazioni

Table V: Surface and production of individual crops. Columns: Qualità di coltura, Superficie (1929), Produzione (in quintali).

VI. - Produzione dei cereali

VII. - Produzione dei foraggi

Table VI: Production of cereals. Columns: Cereali, Superficie complessiva, Produzione (q.).

Table VII: Production of forage. Columns: Foraggi, Prod. Tot. (1923-1928, 1929).

(\*) Vedi « Avvertenze alle tavole »: pag. 3.

121. - COLLEGNO

REGIONE AGRARIA DI PIANURA

ZONA AGRARIA DELLA PIANURA TORINESE

Tav. III.

I. - Dati generali.

CISPADANA MERIDIONALE

Table with 5 main columns: 1. Dati generali, 2. Popolazione (Censim. 21-IV-1931-IX), 3. Popolazione agricola (\*), 4. Azienda agricola (\*), 5. Bestiame (\*). Includes data for area, population, and livestock.

II. - Superficie del Comune (1929)

III. - Superficie dei seminativi (1929)

IV. - Superficie delle colture legnose (1929)

Table II: Superficie del Comune (1929). Columns: QUALITÀ DI COLTURA, SUPERFICIE ettari, % DELLA SUPERFICIE. Rows include seminativi, prati permanenti, pascoli permanenti, etc.

Table III: Superficie dei seminativi (1929). Columns: COLTIVAZIONI, SUPERFICIE ettari, % DELLA SUPERFICIE. Rows include cereali, coltivazioni industriali, etc.

Table IV: Superficie delle colture legnose (1929). Columns: COLTIVAZIONI, SUPERFICIE INTEGRANTE, SUPERFICIE RIPETUTA. Rows include viti, olivi, agrumi, etc.

V. - Superficie e produzione delle singole coltivazioni

Table V: Superficie e produzione delle singole coltivazioni. Large table with columns for quality of cultivation, surface area (1929), and production (in quintals) for various crops like wheat, rice, etc.

VI. - Produzione dei cereali

VII. - Produzione dei foraggi

Table VI: Produzione dei cereali. Columns: CEREALI, SUPERFICIE complessiva, PRODUZIONE (q.). Rows include wheat, rice, etc.

Table VII: Produzione dei foraggi. Columns: FORAGGI, PROD. TOT. Rows include various types of forage and their production.

(\*) Vedi « Avvertenze alle tavole » : pag. 3.

122. - GRUGLIASCO

ZONA AGRARIA DELLA PIANURA TORINESE

REGIONE AGRARIA DI PIANURA

Tav. III.

I. - Dati generali

CISPADANA MERIDIONALE

Table I: General data including geographical coordinates, population (total and agricultural), agricultural holdings, and livestock statistics.

II. - Superficie del Comune (1929)

III. - Superficie dei seminativi (1929)

IV. - Superficie delle colture legnose (1929)

Table II: Land area of the municipality (1929) categorized by quality and use (arable, forest, etc.).

Table III: Land area of arable lands (1929) categorized by crop type (cereals, industrial crops, etc.).

Table IV: Land area of woody crops (1929) categorized by type (vineyards, olive groves, etc.).

V. - Superficie e produzione delle singole coltivazioni

Table V: Detailed table of land area and production for various crops, including cereals, legumes, and industrial crops.

VI. - Produzione dei cereali

VII. - Produzione dei foraggi

Table VI: Production of cereals, showing area and yield for wheat, rice, and other grains.

Table VII: Production of forage, showing area and yield for various types of hay and silage.

(\*) Vedi « Avvertenze alle tavole »: pag. 3.

123. - LA LOGGIA

REGIONE AGRARIA DI PIANURA

ZONA AGRARIA DELLA PIANURA TORINESE

CISPADANA MERIDIONALE

Tav. III.

I. - Dati generali

Table I: Dati generali. Columns: 1. Dati geografici, 2. Popolazione (Censim. 21-IV-1981-IX), 3. Popolazione agricola (\*), 4. Aziende agricole (\*), 5. Bestiame (\*).

II. - Superficie del Comune (1929)

III. - Superficie dei seminativi (1929)

IV. - Superficie delle colture legnose (1929)

Table II: Superficie del Comune (1929). Columns: QUALITÀ DI COLTURA, SUPERFICIE ettari, % DELLA SUPERFICIE.

Table III: Superficie dei seminativi (1929). Columns: COLTIVAZIONI, SUPERFICIE ettari, % DELLA SUPERFICIE.

Table IV: Superficie delle colture legnose (1929). Columns: COLTIVAZIONI, SUPERFICIE INTEGRANTE, SUPERFICIE RIPETUTA.

V. - Superficie e produzione delle singole colture

Table V: Superficie e produzione delle singole colture. Columns: QUALITÀ DI COLTURA, SUPERFICIE (1929), PRODUZIONE (in quintali).

VI. - Produzione dei cereali

VII. - Produzione dei foraggi

Table VI: Produzione dei cereali. Columns: CEREALI, SUPERFICIE complessiva, PRODUZIONE (q).

Table VII: Produzione dei foraggi. Columns: FORAGGI, PROD. TOT., media.

(\* Vedi « Avvertenze alle tavole »: pag. 3.

Table I: Dati generali. Columns: 1. Dati geografici, 2. Popolazione (Censim. 21-IV-1931-JX), 3. Popolazione agricola (Censim. agr. 19-III-1930-VIII), 4. Aziende agricole (Censim. agr. 19-III-1930-VIII), 5. Bestiame (Censim. agr. 19-III-1930-VIII).

II. - Superficie del Comune (1929)

III. - Superficie dei seminativi (1929)

IV. - Superficie delle colture legnose (1929)

Table II: Superficie del Comune (1929). Columns: QUALITÀ DI COLTURA, SUPERFICIE ettari (semplici, con piante legnose, totale), % DELLA SUPERFICIE (agr. e forest., territoriale).

Table III: Superficie dei seminativi (1929). Columns: COLTIVAZIONI, SUPERFICIE ettari, % DELLA SUPERFICIE (lorda, agr. forest.).

Table IV: Superficie delle colture legnose (1929). Columns: COLTIVAZIONI, SUPERFICIE INTEGRANTE (colture legnose specializzate), SUPERFICIE RIPETUTA (coltivazioni legnose).

V. - Superficie e produzione delle singole coltivazioni

Table V: Superficie e produzione delle singole coltivazioni. Columns: QUALITÀ DI COLTURA, SUPERFICIE (1929), PRODUZIONE (in quintali).

VI. - Produzione dei cereali

VII. - Produzione dei foraggi

Table VI: Produzione dei cereali. Columns: CEREALI, SUPERFICIE complessiva, PRODUZIONE (q.) media per ettaro, totale in base al rend. unit.

Table VII: Produzione dei foraggi. Columns: FORAGGI, PROD. TOT. (media 1923-1928, 1929), FORAGGI (media 1923-1928, 1929).

(\*) Vedi « Avvertenze alle tavole »: pag. 3.



125. - ORBASSANO

REGIONE AGRARIA DI PIANURA

ZONA AGRARIA DELLA PIANURA TORINESE

CISPADANA MERIDIONALE

Tav. III.

I. - Dati generali

Table I: General data including population (1931-IX), agricultural population (1930-VIII), agricultural holdings (1930-VIII), and livestock (1930-VIII).

II. - Superficie del Comune (1929)

III. - Superficie dei seminativi (1929)

IV. - Superficie delle colture legnose (1929)

Table II: Land area of the municipality (1929) by quality of cultivation.

Table III: Land area of arable land (1929) by cultivation type.

Table IV: Land area of woody crops (1929) by cultivation type.

V. - Superficie e produzione delle singole coltivazioni

Table V: Detailed data on land area and production of individual crops, including cereals, legumes, and woody crops.

VI. - Produzione dei cereali

VII. - Produzione dei foraggi

Table VI: Production of cereals, showing area and yield for various types.

Table VII: Production of forage, showing area and yield for various types.

(\*) Vedi « Avvertenze alle tavole »: pag. 3.

126. - PIOMBESI TORINESE

REGIONE AGRARIA DI PIANURA

ZONA AGRARIA DELLA PIANURA TORINESE

CISPADANA MERIDIONALE

I. - Dati generali

Table with 5 main columns: 1. Dati geografici, 2. Popolazione, 3. Popolazione agricola, 4. Aziende agricole, 5. Bestiame. Includes geographical coordinates, population statistics, agricultural land use, and livestock counts.

II. - Superficie del Comune (1929)

Table showing land area in hectares for various agricultural and forest types in 1929, including seminativi, prati permanenti, and colture legnose.

III. - Superficie dei seminativi (1929)

Table detailing the area of sown crops in 1929, categorized by crop type such as cereals, industrial crops, and forage.

IV. - Superficie delle colture legnose (1929)

Table showing the area of leguminous crops in 1929, including viti, olivi, agrumi, and other specialized crops.

V. - Superficie e produzione delle singole coltivazioni

Large table providing detailed data on the area and production of individual crops, including wheat, rice, legumes, and various fruits and vegetables.

VI. - Produzione dei cereali

Table showing the production of cereals, including wheat, rice, and other grains, with data on area and yield.

VII. - Produzione dei foraggi

Table showing the production of forage crops, including hay and silage, with data on area and yield.

(\*) Vedi « Avvertenze alle tavole » : pag. 3

127. - PIOSSASCO

REGIONE AGRARIA DI PIANURA

ZONA AGRARIA DELLA PIANURA TORINESE

CISPADANA MERIDIONALE

Tav. III.

I. - Dati generali

Table I: General data including population, agricultural holdings, and livestock statistics.

II. - Superficie del Comune (1929)

III. - Superficie dei seminativi (1929)

IV. - Superficie delle colture legnose (1929)

Table II: Land area of the municipality (1929) categorized by quality and use.

Table III: Land area of arable lands (1929) categorized by crop type.

Table IV: Land area of woody crops (1929) categorized by type and management.

V. - Superficie e produzione delle singole coltivazioni

Table V: Detailed area and production data for various crops, including cereals, legumes, and woody plants.

Footnote explaining symbols and units used in the production table.

VI. - Produzione dei cereali

VII. - Produzione dei foraggi

Table VI: Production of cereals, showing area and yield for different types.

Table VII: Production of forage, including hay and other feed crops.

Footnote: (\*) Vedi « Avvertenze alle tavole »: pag. 3

128. - RIVALTA DI TORINO

REGIONE AGRARIA DI PIANURA

ZONA AGRARIA DELLA PIANURA TORINESE

Tav. III.

I. - Dati generali

CISPADANA MERIDIONALE

Table with 5 columns: 1. Dati geografici, 2. Popolazione, 3. Popolazione agricola, 4. Aziende agricole, 5. Bestiame. Includes data for area, population, agricultural occupation, farms, and livestock.

II. - Superficie del Comune (1929)

III. - Superficie dei seminativi (1929)

IV. - Superficie delle colture legnose (1929)

Table II: Surface of the Municipality (1929). Columns: Quality of Cultivation, Surface (etari), % of Total Surface, % of Agricultural Surface, % of Territorial Surface.

Table III: Surface of arable lands (1929). Columns: Cultivations, Surface (etari), % of Total Surface, % of Agricultural Surface, % of Territorial Surface.

Table IV: Surface of woody crops (1929). Columns: Cultivations, Surface (etari), % of Total Surface, n. medio piante per ha., forme preval. di allev., SUPERFICIE RIPETUTA.

V. - Superficie e produzione delle singole coltivazioni

Table V: Surface and production of individual crops. Large table with columns for quality of cultivation, surface (integrante, ripetuta), and production (media per ettaro, totale in base al rendim. unit.).

VI. - Produzione dei cereali

VII. - Produzione dei foraggi

Table VI: Production of cereals. Columns: Cereals, Superficie complessiva, Produzione (q.) per ettaro, totale in base al rendim. unit.

Table VII: Production of forage. Columns: Foraggi, Prod. Tot. (media 1923-1928, 1929), Prod. Tot. (media 1923-1928, 1929).

(\*) Vedi « Avvertenze alle tavole »: pag. 3.

Tav. III.

I. - Dati generali

CISPADANA MERIDIONALE

Table I: General data. Columns include: 1. Dati geografici, 2. Popolazione (Censim. 21-IV-1931-IX), 3. Popolazione agricola (\*), 4. Aziende agricole (\*), 5. Bestiame (\*).

II. - Superficie del Comune (1929)

III. - Superficie dei seminativi (1929)

IV. - Superficie delle colture legnose (1929)

Table II: Surface of the Municipality (1929). Columns: QUALITÀ DI CULTURA, SUPERFICIE ettari, % DELLA SUPERFICIE.

Table III: Surface of arable lands (1929). Columns: COLTIVAZIONI, SUPERFICIE ettari, % DELLA SUPERFICIE.

Table IV: Surface of woody crops (1929). Columns: COLTIVAZIONI, SUPERFICIE INTEGRANTE, SUPERFICIE RIPETUTA.

V. - Superficie e produzione delle singole coltivazioni

Table V: Surface and production of individual crops. Columns: QUALITÀ DI CULTURA, SUPERFICIE (1929), PRODUZIONE (in quintali).

VI. - Produzione dei cereali

VII. - Produzione dei foraggi

Table VI: Production of cereals. Columns: CEREALI, SUPERFICIE complessiva, PRODUZIONE (q.).

Table VII: Production of forage. Columns: FORAGGI, PROD. TOT., PRODUZIONE (q.).

(\*) Vedi « Avvertenze alle tavole »: pag. 3.

130. - VINOVO

REGIONE AGRARIA DI PIANURA

ZONA AGRARIA DELLA PIANURA TORINESE

Tav. III.

I. - Dati generali

CISPADANA MERIDIONALE

Table I: General data. Columns: 1. Dati geografici, 2. Popolazione (Censim. 21-IV-1931-IX), 3. Popolazione agricola (\*), 4. Aziende agricole (\*), 5. Bestiame (\*).

II. - Superficie del Comune (1929)

III. - Superficie del seminativi (1929)

IV. - Superficie delle colture legnose (1929)

Table II: Surface of the Municipality (1929). Columns: Qualità di coltura, Superficie ettari, % della superficie.

Table III: Surface of arable land (1929). Columns: Coltivazioni, Superficie ettari, % della superficie.

Table IV: Surface of woody crops (1929). Columns: Coltivazioni, Superficie integrante, Superficie ripetuta.

V. - Superficie e produzione delle singole coltivazioni

Table V: Surface and production of individual crops. Columns: Qualità di coltura, Superficie (1929), Produzione (in quintali).

VI. - Produzione dei cereali

VII. - Produzione dei foraggi

Table VI: Production of cereals. Columns: Cereali, Superficie complessiva, Produzione (q.).

Table VII: Production of forage. Columns: Foraggi, Prod. Tot., Produzione accessoria di foraggio.

(\* Vedi « Avvertenze alle tavole »: pag. 3.

*Segue* **TAVOLA III**

---

**COMUNI DELLA ZONA AGRARIA LXIII  
PIANURA TORINESE CISPADANA SETTENTRIONALE**

- |                       |                           |
|-----------------------|---------------------------|
| 131. Bòrgaro Torinese | 143. Nole                 |
| 132. Bosconero        | 144. Rivara               |
| 133. Brandizzo        | 145. Rivaralo Canavese    |
| 134. Caselle Torinese | 146. Rondissone           |
| 135. Chivasso         | 147. San Benigno Canavese |
| 136. Ciriè            | 148. San Morìzio Canavese |
| 137. Fàvria Oglìanico | 149. Sèttimo Torinese     |
| 138. Feletto          | 150. Torrazza Piemonte    |
| 139. Foglizzo         | 151. Venaria Reale        |
| 140. Leynì            | 152. Verolengo            |
| 141. Mathi            | 153. Volpiano             |
| 142. Montanaro        |                           |
-





132. - BOSCONERO

REGIONE AGRARIA DI PIANURA

ZONA AGRARIA DELLA PIANURA TORINESE

Tav. III.

I. - Dati generali

CISPADANA SETTENTRIONALE

Table with 5 main columns: 1. Dati geografici, 2. Popolazione, 3. Popolazione agricola, 4. Aziende agricole, 5. Bestiame. Includes data on area, population, farms, and livestock.

II. - Superficie del Comune (1929)

III. - Superficie dei seminativi (1929)

IV. - Superficie delle colture legnose (1929)

Table II: Surface of the Municipality (1929). Columns: Qualità di coltura, Superficie ettari, % della superficie.

Table III: Surface of arable land (1929). Columns: Coltivazioni, Superficie ettari, % della superficie.

Table IV: Surface of woody crops (1929). Columns: Coltivazioni, Superficie integrante, Superficie ripetuta.

V. - Superficie e produzione delle singole coltivazioni

Table V: Surface and production of individual crops. Large table with multiple columns for crop types, surface area, and production in quintals.

(1) Saggina. - (2) Arachide. - (3) 98 % trifoglio prat.; 2 % lupinella; 95,9 % irrigui. - (4) Di cui parte rotti nell'anno stesso. - (5) 92,8 % irrigui. - (6) Sparsi nei seminativi e prati permanenti semplici - (7) Altri prodotti da colture legnose, rispettivamente nel sessennio 1923-28 e nell'anno 1929: legna da ardere, q. 125 e q. 125; legname da lavoro, m³ 7 e m³ 7. - (8) Strame: 1923-28, q. 153; 1929, q. 153.

VI. - Produzione dei cereali

VII. - Produzione dei foraggi

Table VI: Production of cereals. Columns: Cereali, Superficie complessiva, Produzione (q.).

Table VII: Production of forage. Columns: Foraggi, Prod. Tot., media 1923-1928, 1929.

(\*) Vedi « Avvertenze alle tavole »: pag. 3.

133. - BRANDIZZO

REGIONE AGRARIA DI PIANURA

ZONA AGRARIA DELLA PIANURA TORINESE

Tav. III.

I. - Dati generali

CISPADANA SETTENTRIONALE

Table I: Dati generali. Columns: 1. Dati geografici, 2. Popolazione, 3. Popolazione agricola, 4. Aziende agricole, 5. Bestiame. Includes data for area, population, agricultural land, farms, and livestock.

II. - Superficie del Comune (1929)

Table II: Superficie del Comune (1929). Columns: QUALITÀ DI COLTURA, SUPERFICIE ettari, % DELLA SUPERFICIE. Lists various agricultural and forested areas.

III. - Superficie dei seminativi (1929)

Table III: Superficie dei seminativi (1929). Columns: COLTIVAZIONI, SUPERFICIE ettari, % DELLA SUPERFICIE. Focuses on sown areas like cereals and industrial crops.

IV. - Superficie delle colture legnose (1929)

Table IV: Superficie delle colture legnose (1929). Columns: COLTIVAZIONI, SUPERFICIE INTEGRANTE, SUPERFICIE RIPETUTA. Details wood and vineyard areas.

V. - Superficie e produzione delle singole coltivazioni

Table V: Superficie e produzione delle singole coltivazioni. Large table with columns for crop quality, surface area (1929), and production (1923-28 and 1929). Includes sub-sections for 'Seminativi' and 'Boschi'.

(1) Saggina per scope. - (\*) Trifoglio pratense; 49,0% irrigui. - (2) Di cui parte rotti nell'anno stesso. - (3) 85,1% irrigui. - (4) Sparsi nei seminativi e prati permanenti semplici. - (5) Altri prodotti da colture legnose, rispettivamente nel sessennio 1923-28 e nell'anno 1929: legna da ardere, q. 92 e q. 92; legname da lavoro, m³. 3 e m³. 3. - (6) Strame: 1923-28, q. 21; 1929, q. 21.

VI. - Produzione dei cereali

Table VI: Produzione dei cereali. Columns: CEREALI, SUPERFICIE complessiva, PRODUZIONE (q.). Lists production for wheat, rice, and other cereals.

VII. - Produzione dei foraggi

Table VII: Produzione dei foraggi. Columns: FORAGGI, PROD. TOT. Lists production for various types of forage.

(\*) Vedi « Avvertenze alle tavole »: pag. 3.

134. - CASELLE TORINESE

REGIONE AGRARIA DI PIANURA

ZONA AGRARIA DELLA PIANURA TORINESE

Tab. III.

I. - Dati generali

CISPADANA SETTENTRIONALE

Table with 5 main columns: 1. Dati geografici, 2. Popolazione, 3. Popolazione agricola, 4. Aziende agricole, 5. Bestiame. Includes data on area, population, and livestock.

II. - Superficie del Comune (1929)

III. - Superficie del seminativi (1929)

IV. - Superficie delle colture legnose (1929)

Table II: Superficie del Comune (1929). Columns: QUALITÀ DI COLTURA, SUPERFICIE ettari, % DELLA SUPERFICIE. Rows include seminativi, prati, pascoli, etc.

Table III: Superficie del seminativi (1929). Columns: COLTIVAZIONI, SUPERFICIE ettari, % DELLA SUPERFICIE. Rows include cereali, colture industriali, etc.

Table IV: Superficie delle colture legnose (1929). Columns: COLTIVAZIONI, SUPERFICIE INTEGRANTE, SUPERFICIE RIPETUTA. Rows include viti, olivi, agrumi, etc.

V. - Superficie e produzione delle singole coltivazioni

Table V: Superficie e produzione delle singole coltivazioni. Large table with columns for quality of culture, surface area, and production for various crops like wheat, rice, and legumes.

VI. - Produzione dei cereali

VII. - Produzione dei foraggi

Table VI: Produzione dei cereali. Columns: CEREALI, SUPERFICIE complessiva, PRODUZIONE (q.). Rows include wheat, rice, and other cereals.

Table VII: Produzione dei foraggi. Columns: FORAGGI, PROD. TOT. Rows include various types of forage and their production.

(\*) Vedi « Avvertenze alle tavole »: pag. 3.

Tav. III.

I. - Dati generali

CISPADANA SETTENTRIONALE

Table I: General data including geographical data, population (total and agricultural), agricultural enterprises, and livestock statistics.

II. - Superficie del Comune (1929)

Table II: Land area of the municipality in 1929, categorized by quality of cultivation and type of land use.

III. - Superficie dei seminativi (1929)

Table III: Land area of arable lands in 1929, categorized by crop type and total area.

IV. - Superficie delle colture legnose (1929)

Table IV: Land area of woody crops in 1929, categorized by type of cultivation and total area.

V. - Superficie e produzione delle singole coltivazioni

Table V: Detailed data on the area and production of individual crops, including cereals, woody crops, and other agricultural products.

VI. - Produzione dei cereali

Table VI: Production of cereals, showing area and yield for various types of wheat, rice, and other grains.

VII. - Produzione dei foraggi

Table VII: Production of forage, including hay and other feed crops, with area and yield data.

(\*) Vedi « Avvertenze alle tavole »: pag. 3.

136. - CIRIÈ

REGIONE AGRARIA DI PIANURA

ZONA AGRARIA DELLA PIANURA TORINESE

Tav. III.

I. - Dati generali

CISPADANA SETTENTRIONALE

Table with 5 main columns: 1. Dati geografici, 2. Popolazione, 3. Popolazione agricola, 4. Aziende agricole, 5. Bestiame. Includes data on territory, population, agricultural land, farms, and livestock.

II. - Superficie del Comune (1929)

III. - Superficie dei seminativi (1929)

IV. - Superficie delle colture legnose (1929)

Table II: Surface of the Municipality (1929). Columns: Qualità di coltura, Superficie ettari, % della superficie.

Table III: Surface of arable land (1929). Columns: Coltivazioni, Superficie ettari, % della superficie.

Table IV: Surface of woody crops (1929). Columns: Coltivazioni, Superficie integrante, Superficie ripetuta.

V. - Superficie e produzione delle singole coltivazioni

Table V: Surface and production of individual crops. Large table with multiple columns for crop types, surface area, and production in quintals.

VI. - Produzione dei cereali

VII. - Produzione dei foraggi

Table VI: Production of cereals. Columns: Cereali, Superficie complessiva, Produzione (q.).

Table VII: Production of forage. Columns: Foraggi, Prod. Tot., Produzione accessoria di foraggio.

\* Vedi « Avvertenze alle tavole »: pag. 3.

137. - FÀVRIA - OGLIÀNICO

REGIONE AGRARIA DI PIANURA

ZONA AGRARIA DELLA PIANURA TORINESE

Tav. III.

I. - Dati generali

CISPADANA SETTENTRIONALE

Table with 5 columns: 1. Dati geografici, 2. Popolazione, 3. Popolazione agricola, 4. Aziende agricole, 5. Bestiame. Includes data for population, agricultural land, and livestock.

II. - Superficie del Comune (1929)

III. - Superficie dei seminativi (1929)

IV. - Superficie delle colture legnose (1929)

Table II: Superficie del Comune (1929). Columns: QUALITÀ DI COLTURA, SUPERFICIE ettari, % DELLA SUPERFICIE. Rows include seminativi, prati permanenti, pascoli permanenti, etc.

Table III: Superficie dei seminativi (1929). Columns: COLTIVAZIONI, SUPERFICIE ettari, % DELLA SUPERFICIE. Rows include cereali, colture industriali, etc.

Table IV: Superficie delle colture legnose (1929). Columns: COLTIVAZIONI, SUPERFICIE INTEGRANTE, SUPERFICIE RIPETUTA. Rows include viti, olivi, agrumi, etc.

V. - Superficie e produzione delle singole coltivazioni

Table V: Superficie e produzione delle singole coltivazioni. Large table with columns for QUALITÀ DI COLTURA, SUPERFICIE (1929), and PRODUZIONE (in quintali). Rows list various crops like Frumento, Riso, etc.

(\*) Comprendente anche la segalata, mescolanza di segale con frumento (ha. 79; q. 1.042 nel sessennio e q. 1.106 nel 1929). - (\*) Saggina. - (\*) Trifoglio pratense: 61,9% irrigui. - (\*) Di cui parte rotti nell'anno stesso. - (\*) 91,4% irrigui. - (\*) 2,0% prod. uva da tavola. - (\*) Sparsi nei seminativi e prati permanenti semplici. - (\*) Altri prodotti da colture legnose, rispettivamente nel sessennio 1923-28 e nell'anno 1929: legna da ardere, q. 938 e q. 938; legname da lavoro, m<sup>3</sup>. 2 e m<sup>3</sup>. 2. - (\*) Strame: 1923-28, q. 180; 1929, q. 180.

VI. - Produzione dei cereali

VII. - Produzione dei foraggi

Table VI: Produzione dei cereali. Columns: CEREALI, SUPERFICIE complessiva, PRODUZIONE (q.). Rows include Frumento, Riso, etc.

Table VII: Produzione dei foraggi. Columns: FORAGGI, PROD. TOT., media 1923-1928, 1929. Rows include Prati avvicendati, etc.

(\*) Vedi « Avvertenze alle tavole »: pag. 3.

138. - FELETTO

REGIONE AGRARIA DI PIANURA

ZONA AGRARIA DELLA PIANURA TORINESE

Tav. III.

I. - Dati generali

CISPADANA SETTENTRIONALE

Table with 5 main columns: 1. Dati geografici, 2. Popolazione, 3. Popolazione agricola, 4. Aziende agricole, 5. Bestiame. Includes geographical coordinates, population statistics, agricultural land area, and livestock counts.

II. - Superficie del Comune (1929)

III. - Superficie dei seminativi (1929)

IV. - Superficie delle colture legnose (1929)

Table showing land quality and cultivation types for the commune in 1929, including seminativi, prati permanenti, and incolti.

Table showing the surface area of cultivated lands (seminativi) in 1929, categorized by crop type like cereals and industrial plants.

Table showing the surface area of woody crops (colture legnose) in 1929, including vineyards, olive groves, and orchards.

V. - Superficie e produzione delle singole coltivazioni

Large table detailing the surface area and production of individual crops, including cereals, legumes, and woody plants, with sub-columns for area and yield.

VI. - Produzione dei cereali

VII. - Produzione dei foraggi

Table showing the production of cereals, divided into wheat, rice, and other minor cereals, with data for area and yield.

Table showing the production of forage crops, including permanent pastures and other types of forage, with data for area and yield.

(\*) Vedi « Avvertenze alle tavole »: pag. 3.

139. - FOGLIZZO

REGIONE AGRARIA DI PIANURA

ZONA AGRARIA DELLA PIANURA TORINESE

Tav. III.

I. - Dati generali

CISPADANA SETTENTRIONALE

Table I: General data. Columns include: 1. Dati geografici (Geographical data), 2. Popolazione (Population), 3. Popolazione agricola (Agricultural population), 4. Aziende agricole (Agricultural enterprises), 5. Bestiame (Livestock).

II. - Superficie del Comune (1929)

III. - Superficie dei seminativi (1929)

IV. - Superficie delle colture legnose (1929)

Table II: Surface of the Municipality (1929). Columns: QUALITÀ DI COLTURA (Quality of cultivation), SUPERFICIE ettari (Surface in hectares), % DELLA SUPERFICIE (Percentage of surface).

Table III: Surface of arable land (1929). Columns: COLTIVAZIONI (Cultivations), SUPERFICIE ettari (Surface in hectares), % DELLA SUPERFICIE (Percentage of surface).

Table IV: Surface of woody crops (1929). Columns: COLTIVAZIONI (Cultivations), SUPERFICIE INTEGRAANTE (Integrating surface), SUPERFICIE RIPETUTA (Repeating surface).

V. - Superficie e produzione delle singole coltivazioni

Table V: Surface and production of individual crops. Columns: QUALITÀ DI COLTURA (Quality of cultivation), SUPERFICIE (1929) (Surface 1929), PRODUZIONE (in quintali) (Production in quintals).

VI. - Produzione dei cereali.

VII. - Produzione dei foraggi.

Table VI: Production of cereals. Columns: CEREALI (Cereals), SUPERFICIE complessiva (Total surface), PRODUZIONE (q.) (Production in quintals).

Table VII: Production of forage. Columns: FORAGGI (Forage), PROD. TOT. (Total production), FORAGGI (Forage), PROD. TOT. (Total production).

(\*) Vedi « Avvertenze alle tavole »: pag. 3.



140. - LEYNI

REGIONE AGRARIA DI PIANURA

ZONA AGRARIA DELLA PIANURA TORINESE

CISPADANA SETTENTRIONALE

Tav. III.

I. - Dati generali

Table with 5 main columns: 1. Dati geografici, 2. Popolazione, 3. Popolazione agricola, 4. Aziende agricole, 5. Bestiame. Includes data for area, population, agricultural land, farms, and livestock.

II. - Superficie del Comune (1929)

III. - Superficie dei seminativi (1929)

IV. - Superficie delle colture legnose (1929)

Table II: Surface of the Municipality (1929). Columns: Qualità di coltura, Superficie (ettari), % della superficie.

Table III: Surface of arable land (1929). Columns: Coltivazioni, Superficie (ettari), % della superficie.

Table IV: Surface of woody crops (1929). Columns: Coltivazioni, Superficie integrante, Superficie ripetuta.

V. - Superficie e produzione delle singole coltivazioni

Table V: Surface and production of individual crops. Large table with multiple columns for crop types, surface area, and production in quintals.

VI. - Produzione dei cereali

VII. - Produzione dei foraggi

Table VI: Production of cereals. Columns: Cereali, Superficie complessiva, Produzione (q.).

Table VII: Production of forage. Columns: Foraggi, Prod. Tot., Produzione accessoria di foraggio.

(\* Vedi « Avvertenze alle tavole »: pag. 3.

141. - MATHI

REGIONE AGRARIA DI PIANURA

ZONA AGRARIA DELLA PIANURA TORINESE

CISPADANA SETTENTRIONALE

Tav. III.

I. - Dati generali

Table with 5 main columns: 1. Dati geografici, 2. Popolazione, 3. Popolazione agricola, 4. Aziende agricole, 5. Bestiame. Includes data for area, population, agricultural holdings, and livestock.

II. - Superficie del Comune (1929)

Table showing land use by quality (QUALITÀ DI COLTURA) and type (semplici, con piante legnose). Includes totals for agricultural and forest land.

III. - Superficie dei seminativi (1929)

Table showing the area of sown crops (COLTIVAZIONI) by type (Cereali, Industriali, etc.) and total area.

IV. - Superficie delle colture legnose (1929)

Table showing the area of woody crops (COLTIVAZIONI) by type (Viti, Olivi, Agrumi, etc.) and total area.

V. - Superficie e produzione delle singole coltivazioni

Large table showing the area and production of individual crops (QUALITÀ DI COLTURA). Includes columns for area, production in quintals, and yield per hectare for various crops like wheat, rice, and legumes.

VI. - Produzione dei cereali

Table showing the production of cereals (CEREALI) by type (Frumento, Riso, etc.) and year (1929, 1928-29 average).

VII. - Produzione dei foraggi

Table showing the production of forage (FORAGGI) by type (Prati avvicendati, etc.) and year (1929, 1928-29 average).

(\*) Vedi « Avvertenze alle tavole »: pag. 3.

142. - MONTANARO

REGIONE AGRARIA DI PIANURA

ZONA AGRARIA DELLA PIANURA TORINESE

Tav. III.

I. - Dati generali

CISPADANA SETTENTRIONALE

Table I: General Data. Columns: 1. Dati geografici, 2. Popolazione (Censim. 21-IV-1931-LX), 3. Popolazione agricola (Censim. agr. 19-III-1930-VIII), 4. Aziende agricole (Censim. agr. 19-III-1930-VIII), 5. Bestiame (Censim. agr. 19-III-1930-VIII).

II. - Superficie del Comune (1929)

III. - Superficie dei seminativi (1929)

IV. - Superficie delle colture legnose (1929)

Table II: Surface of the Municipality (1929). Columns: QUALITÀ DI COLTURA, SUPERFICIE ettari (semplici, con piante legnose, totale), % DELLA SUPERFICIE (agr. e forest., territoriale).

Table III: Surface of arable lands (1929). Columns: COLTIVAZIONI, SUPERFICIE ettari, % DELLA SUPERFICIE (lorda seminativi, agr. e forest.).

Table IV: Surface of woody crops (1929). Columns: COLTIVAZIONI, SUPERFICIE INTEGRANTE (colture legnose specializzate), SUPERFICIE RIPETUTA (coltivazioni legnose).

V. - Superficie e produzione delle singole coltivazioni

Table V: Surface and production of individual crops. Columns: QUALITÀ DI COLTURA, SUPERFICIE (1929), PRODUZIONE (in quintali).

VI. - Produzione dei cereali

VII. - Produzione dei foraggi

Table VI: Production of cereals. Columns: CEREALI, SUPERFICIE complessiva, PRODUZIONE (q.) (media per ettaro, totale in base al rend. unit.).

Table VII: Production of forage. Columns: FORAGGI, PROD. TOT. (media 1923-1928, 1929).

(\*) Vedi « Avvertenze alle tavole »: pag. 3.

143. - NOLE

REGIONE AGRARIA DI PIANURA

ZONA AGRARIA DELLA PIANURA TORINESE

Tav. III.

I. - Dati generali

CISPADANA SETTENTRIONALE

Table I: Dati generali. Columns: 1. Dati geografici, 2. Popolazione, 3. Popolazione agricola, 4. Aziende agricole, 5. Bestiame.

II. - Superficie del Comune (1929)

III. - Superficie dei seminativi (1929)

IV. - Superficie delle colture legnose (1929)

Table II: Superficie del Comune (1929). Columns: Qualità di coltura, Superficie ettari, % della superficie.

Table III: Superficie dei seminativi (1929). Columns: Coltivazioni, Superficie ettari, % della superficie.

Table IV: Superficie delle colture legnose (1929). Columns: Coltivazioni, Superficie integrante, Superficie ripetuta.

V. - Superficie e produzione delle singole coltivazioni

Table V: Superficie e produzione delle singole coltivazioni. Columns: Qualità di coltura, Superficie (1929), Produzione (in quintali).

(\*) Nel vigneto. - (†) Trifoglio pratense; 77,3% irrigui; con produz. di semenzine q. 9 nel sessennio e q. 8 nel 1929. - (‡) Di cui parte rotta nell'anno stesso. - (§) Trifoglio incarnato; 81,8% irrigui. - (¶) 85,1% irrigui. - (‡‡) 2,5% produz. uva da tavola. - (¶¶) Di cui ha. 370 sparsi nei seminativi semplici. - (¶¶¶) Salici nelle tare produttive. - (¶¶¶¶) Produz. vimini. - (¶¶¶¶¶) Altri prodotti da colture legnose, rispettivamente nel sessennio 1923-28 e nell'anno 1929: legna da ardere, q. 1.221 e q. 1.246; legname da lavoro m³ 1 e m³ 1; strame, q. 294 e q. 291. - (¶¶¶¶¶¶) Strame: 1923-28, q. 1.176; 1929, q. 1.164.

VI. - Produzione dei cereali

VII. - Produzione dei foraggi

Table VI: Produzione dei cereali. Columns: Cereali, Superficie complessiva, Produzione (q.).

Table VII: Produzione dei foraggi. Columns: Foraggi, Prod. tot., Produzione accessoria di foraggio.

(\*) Vedi « Avvertenze alle tavole »: pag. 3.

144. - RIVARA

REGIONE AGRARIA DI PIANURA

ZONA AGRARIA DELLA PIANURA TORINESE

CISPADANA SETTENTRIONALE

Tav. III.

I. - Dati generali

Table I: General data. Columns: 1. Dati geografici, 2. Popolazione (Censim. 21-IV-1981-IX), 3. Popolazione agricola (Censim. agr. 19-III-1980-VIII), 4. Aziende agricole (Censim. agr. 19-III-1980-VIII), 5. Bestiame (Censim. agr. 19-III-1980-VIII).

II. - Superficie del Comune (1929)

III. - Superficie dei seminativi (1929)

IV. - Superficie delle colture legnose (1929)

Table II: Surface of the Municipality (1929). Columns: Qualità di coltura, Superficie ettari (semplici, con piante legnose, totale), % della superficie (agr. e forest., territoriale).

Table III: Surface of arable land (1929). Columns: Coltivazioni, Superficie ettari, % della superficie (lorda seminativi, agr. e forest.).

Table IV: Surface of woody crops (1929). Columns: Coltivazioni, Superficie integrante (colture legnose specializzate), Superficie ripetuta (coltivazioni legnose).

V. - Superficie e produzione delle singole coltivazioni

Table V: Surface and production of individual crops. Columns: N. elenco coltivaz., Qualità di coltura, Superficie (1929), Produzione (in quintali).

VI. - Produzione dei cereali

VII. - Produzione dei foraggi

Table VI: Production of cereals. Columns: Cereali, Superficie complessiva, Produzione (q.) media per ettaro.

Table VII: Production of forage. Columns: Foraggi, Prod. Tot., media 1923-1928, 1929.

(\*) Vedi « Avvertenze alle tavole »: pag. 3.

145. - RIVAROLO CANAVESE

REGIONE AGRARIA DI PIANURA

ZONA AGRARIA DELLA PIANURA TORINESE

Tav. III.

I. - Dati generali

CISPADANA SETTENTRIONALE

Table I: General data. Columns include 1. Dati geografici, 2. Popolazione (Censim. 21-IV-1931-IX), 3. Popolazione agricola (\*), 4. Aziende agricole (\*), 5. Bestiame (\*).

II. - Superficie del Comune (1929)

III. - Superficie dei seminativi (1929)

IV. - Superficie delle colture legnose (1929)

Table II: Surface of the Municipality (1929). Columns: Qualità di coltura, Superficie ettari (semplici, con piante legnose, totale), % della superficie (agr. e forest., territoriale).

Table III: Surface of arable lands (1929). Columns: Coltivazioni, Superficie ettari, % della superficie (lorda seminativi, agr. e forest.).

Table IV: Surface of woody crops (1929). Columns: Coltivazioni, Superficie integrante (colture legnose specializzate), Superficie ripetuta (coltivazioni legnose).

V. - Superficie e produzione delle singole coltivazioni

Table V: Surface and production of individual crops. Columns: Qualità di coltura, Superficie (1929), Produzione (in quintali).

(\*) Ha. 10 saggina per scope; ha. 3 arachide. - (\*) Trifoglio pratense; 83,8% irrigui; con produz. di semenzine q. 420 nel sessennio e q. 441 nel 1929. - (\*) Rape e granturco da foraggio; 40,0% irrigui. - (\*) Irrigui. - (\*) 2,0% produz. uva da tavola. - (\*) Sparsi nei seminativi e prati permanenti semplici. - (\*) Altri prodotti da colture legnose, rispettivamente nel sessennio 1923-28 e nell'anno 1929: legna da ardere, q. 3.224 e q. 3.336; legname da lavoro, m³ 3 e m³ 3. - (\*) Strame: 1923-28, q. 510; 1929, q. 510.

VI. - Produzione dei cereali

VII. - Produzione dei foraggi

Table VI: Production of cereals. Columns: Cereali, Superficie complessiva 1929, Produzione (q.) media per ettaro, totale in base al rend. unit.

Table VII: Production of forage. Columns: Foraggi, Prod. Tot. (media 1923-1928, 1929), Prod. Tot. (media 1923-1928, 1929).

(\*) Vedi « Avvertenze alle tavole »: pag. 3.



147. - SAN BENIGNO CANAVESE

REGIONE AGRARIA DI PIANURA

ZONA AGRARIA DELLA PIANURA TORINESE

Tav. III.

I. - Dati generali

CISPADANA SETTENTRIONALE

Table I: General data. Columns include 1. Dati geografici, 2. Popolazione, 3. Popolazione agricola, 4. Aziende agricole, 5. Bestiame.

II. - Superficie del Comune (1929)

Table II: Surface of the Municipality (1929). Columns include Qualità di coltura, Superficie ettari, % della superficie.

III. - Superficie dei seminativi (1929)

Table III: Surface of arable land (1929). Columns include Coltivazioni, Superficie ettari, % della superficie.

IV. - Superficie delle colture legnose (1929)

Table IV: Surface of woody crops (1929). Columns include Coltivazioni, Superficie integrante, Superficie ripetuta.

V. - Superficie e produzione delle singole coltivazioni

Table V: Surface and production of individual crops. Large table with columns for quality of cultivation, surface (1929), and production (1929).

(\*) Nel vigneto. - (†) Ha. 91 saggina per scope; ha. 2 arachide. - (‡) 97% trifoglio prat.; 3% erba medica; 92,3% irrigui. - (§) Di cui parte rotti nell'anno stesso. - (¶) 2,0% produz. uva da tavola. - (‡) Sparsi nei seminativi e prati permanenti semplici. - (¶) Altri prodotti da colture legnose, rispettivamente nel sessennio 1923-28 e nell'anno 1929; legna da ardere, q. 830 e q. 830; legname da lavoro, m³. 5 e m³. 4. - (¶) Strame: 1923-28: q. 236; 1929, q. 238.

VI. - Produzione dei cereali

Table VI: Production of cereals. Columns include Cereali, Superficie complessiva, Produzione (q.).

VII. - Produzione dei foraggi

Table VII: Production of forage. Columns include Foraggi, Prod. Tot., media.

(\*) Vedi « Avvertenze alle tavole »: pag. 3.



148. - SAN MORIZIO CANAVESE

REGIONE AGRARIA DI PIANURA

ZONA AGRARIA DELLA PIANURA TORINESE

Tab. III.

I. - Dati generali

CISPADANA SETTENTRIONALE

Table with 5 main columns: 1. Dati geografici, 2. Popolazione (Censim. 21-IV-1931-IX), 3. Popolazione agricola (\*), 4. Aziende agricole (\*), 5. Bestiame (\*). Includes data on territory, population, agricultural enterprises, and livestock.

II. - Superficie del Comune (1929)

III. - Superficie dei seminativi (1929)

IV. - Superficie delle colture legnose (1929)

Table II: Superficie del Comune (1929). Columns: QUALITÀ DI COLTURA, SUPERFICIE ettari, % DELLA SUPERFICIE. Rows include seminativi, prati permanenti, pascoli permanenti, etc.

Table III: Superficie dei seminativi (1929). Columns: COLTIVAZIONI, SUPERFICIE ettari, % DELLA SUPERFICIE. Rows include cereali, colture industriali, etc.

Table IV: Superficie delle colture legnose (1929). Columns: COLTIVAZIONI, SUPERFICIE INTEGRANTE, SUPERFICIE RIPETUTA. Rows include viti, olivi, agrumi, etc.

V. - Superficie e produzione delle singole colture

Table V: Superficie e produzione delle singole colture. Large table with columns for quality of cultivation, surface area (1929), and production (in quintals) for various crops like wheat, rice, and legumes.

VI. - Produzione dei cereali

VII. - Produzione dei foraggi

Table VI: Produzione dei cereali. Columns: CEREALI, SUPERFICIE complessiva, PRODUZIONE (q.). Rows include Frumento, Riso, Granoturco, etc.

Table VII: Produzione dei foraggi. Columns: FORAGGI, PROD. TOT. Rows include Prati avvicendati, Id. anno d'imp., etc.

(\*) Vedi « Avvertenze alle tavole »: pag. 3.

149. - SÈTTIMO TORINESE

REGIONE AGRARIA DI PIANURA

ZONA AGRARIA DELLA PIANURA TORINESE

Tav. III.

I. - Dati generali

CISPADANA SETTENTRIONALE

Table I: General data. Columns include: 1. Dati geografici, 2. Popolazione (Censim. 21-IV-1981-LX), 3. Popolazione agricola (\*), 4. Aziende agricole (\*), 5. Bestiame (\*).

II. - Superficie del Comune (1929)

III. - Superficie dei seminativi (1929)

IV. - Superficie delle colture legnose (1929)

Table II: Surface of the Municipality (1929). Columns: QUALITÀ DI COLTURA, SUPERFICIE ettari (semplici, con piante legnose, totale), % DELLA SUPERFICIE (agr. e forest., territoriale).

Table III: Surface of arable land (1929). Columns: COLTIVAZIONI, SUPERFICIE ettari, % DELLA SUPERFICIE (lorda seminativi, agr. forest.).

Table IV: Surface of woody crops (1929). Columns: COLTIVAZIONI, SUPERFICIE INTEGRANTE (colture legnose specializzate), SUPERFICIE RIPETUTA (coltivazioni legnose).

V. - Superficie e produzione delle singole coltivazioni

Table V: Surface and production of individual crops. Columns: N. elenco coltivaz., QUALITÀ DI COLTURA, SUPERFICIE (1929), PRODUZIONE (in quintali).

VI. - Produzione dei cereali

VII. - Produzione dei foraggi

Table VI: Production of cereals. Columns: CEREALI, SUPERFICIE complessiva, PRODUZIONE (q.) media per ettaro, totale in base al rend. unit.

Table VII: Production of forage. Columns: FORAGGI, PROD. TOT. media 1923-28, 1929.

(\* Vedi « Avvertenze alle tavole »: pag. 3.

150. - TORRAZZA PIEMONTE

REGIONE AGRARIA DI PIANURA

ZONA AGRARIA DELLA PIANURA TORINESE

Tav. III.

I. - Dati generali

CISPADANA SETTENTRIONALE

Table I: General data. Columns include: 1. Dati geografici, 2. Popolazione (Censim. 21-IV-1931-IX), 3. Popolazione agricola (Censim. agr. 19-III-1930-VIII), 4. Aziende agricole (Censim. agr. 19-III-1930-VIII), 5. Bestiame (Censim. agr. 19-III-1930-VIII).

II. - Superficie del Comune (1929)

III. - Superficie dei seminativi (1929)

IV. - Superficie delle colture legnose (1929)

Table II: Surface of the Municipality (1929). Columns: QUALITÀ DI COLTURA, SUPERFICIE ettari (semplici, con piante legnose, totale), % DELLA SUPERFICIE (agr. e forest., territoriale).

Table III: Surface of arable land (1929). Columns: COLTIVAZIONI, SUPERFICIE ettari, % DELLA SUPERFICIE (lorda e semi-nativi, agr. e forest.).

Table IV: Surface of woody crops (1929). Columns: COLTIVAZIONI, SUPERFICIE INTEGRANTE (colture legnose specializzate), SUPERFICIE RIPETUTA (coltivazioni legnose).

V. - Superficie e produzione delle singole coltivazioni

Table V: Surface and production of individual crops. Columns: N. elenco coltivaz. (\*), QUALITÀ DI COLTURA, SUPERFICIE (1929), PRODUZIONE (in quintali).

(\*) Trifoglio pratense; 91,5% irrigui. - (†) Di cui parte rotti nell'anno stesso. - (‡) 87,8% irrigui. - (§) Sparsi nei seminativi e prati permanenti semplici. - (¶) Altri prodotti da colture legnose, rispettivamente nel sessennio 1923-28 e nell'anno 1929: legna da ardere, q. 200 e q. 200; legname da lavoro, m³. 2 e m³. 2. - (\*\*) Strame: 1923-28, q. 60; 1929, q. 60.

VI. - Produzione dei cereali

VII. - Produzione dei foraggi

Table VI: Production of cereals. Columns: CEREALI, SUPERFICIE complessiva 1929, PRODUZIONE (q.) (media per ettaro, totale in base al rend. unit.).

Table VII: Production of forage. Columns: FORAGGI, PROD. TOT. (media 1923-1928, 1929).

(\*) Vedi « Avvertenze alle tavole »: pag. 3.

151. - VENARIA REALE

REGIONE AGRARIA DI PIANURA

ZONA AGRARIA DELLA PIANURA TORINESE

CISPADANA SETTENTRIONALE

Tav. III.

I - Dati generali

Table I - Dati generali: 1. Dati geografici, 2. Popolazione (Censim. 21-IV-1981-IX), 3. Popolazione agricola (\*), 4. Aziende agricole (\*), 5. Bestiame (\*).

II - Superficie del Comune (1929)

Table II - Superficie del Comune (1929): QUALITÀ DI COLTURA, SUPERFICIE ettari, % DELLA SUPERFICIE.

III - Superficie dei seminativi (1929)

Table III - Superficie dei seminativi (1929): COLTIVAZIONI, SUPERFICIE ettari, % DELLA SUPERFICIE.

IV - Superficie delle colture legnose (1929)

Table IV - Superficie delle colture legnose (1929): COLTIVAZIONI, SUPERFICIE INTEGRANTE, SUPERFICIE RIPETUTA.

V - Superficie e produzione delle singole coltivazioni

Table V - Superficie e produzione delle singole coltivazioni: QUALITÀ DI COLTURA, SUPERFICIE (1929), PRODUZIONE (in quintali).

(\*) Piselli e fave; in orti industriali. - (2) Di cui ha. 2 in orti ind. - (3) In orti ind. - (4) Id.; prevalenza ortaggi da frutti. - (5) 73% trifoglio prat.; 27% erba medica; 67,6% irrigui; con produz. di semenzine q. 59 nel sessennio e q. 63 nel 1929. - (6) Di cui parte rotti nell'anno stesso. - (7) Rape da foraggio; irrigui. - (8) 88,9% irrigui. - (9) Sparsi nei seminativi e prati permanenti semplici. - (10) Altri prodotti da colture legnose, rispettivamente nel sessennio 1923-28 e nell'anno 1929; legna da ardere, q. 118 e q. 118.

VI - Produzione dei cereali

Table VI - Produzione dei cereali: CEREALI, SUPERFICIE complessiva, PRODUZIONE (q.).

VII - Produzione dei foraggi

Table VII - Produzione dei foraggi: FORAGGI, PROD. TOT., (In quintali di fieno normale) (\*).

(\*) Vedi « Avvertenze alle tavole »: pag. 3.

152. - VEROLENGO

REGIONE AGRARIA DI PIANURA

ZONA AGRARIA DELLA PIANURA TORINESE

Tav. III.

I. - Dati generali

CISPADANA SETTENTRIONALE

Table I: General data including geographical coordinates, population (total and agricultural), agricultural holdings, and livestock statistics.

II. - Superficie del Comune (1929)

III. - Superficie dei seminativi (1929)

IV. - Superficie delle colture legnose (1929)

Table II: Land area of the municipality (1929) categorized by quality and use.

Table III: Land area of arable lands (1929) categorized by cultivation type.

Table IV: Land area of woody crops (1929) categorized by cultivation type and ripetuta status.

V. - Superficie e produzione delle singole coltivazioni

Table V: Detailed area and production of individual crops, including cereals, woody crops, and other agricultural products.

Footnote explaining symbols and units used in the production table.

VI. - Produzione dei cereali

VII. - Produzione dei foraggi

Table VI: Production of cereals, showing area and yield for various types.

Table VII: Production of forage, showing area and yield for various types.

Footnote for Table VII: (\*) Vedi « Avvertenze alle tavole » pag. 3.

153. - VOLPIANO

REGIONE AGRARIA DI PIANURA

ZONA AGRARIA DELLA PIANURA TORINESE

Tav. III.

I. - Dati generali

CISPADANA SETTENTRIONALE

Table I: General data including geographical location, population (1931-IX), agricultural population (1930-VIII), agricultural enterprises (1930-VIII), and livestock (1930-VIII).

II. Superficie del Comune (1929)

III. - Superficie del seminativi (1929)

IV. - Superficie delle colture legnose (1929)

Table II: Surface of the municipality (1929) showing quality of cultivation, total area, and percentage of agricultural and forest land.

Table III: Surface of arable land (1929) categorized by crop type (cereals, industrial, etc.) and total area.

Table IV: Surface of woody crops (1929) categorized by type (vines, olives, etc.) and total area.

V. - Superficie e produzione delle singole coltivazioni

Table V: Detailed data on surface and production of individual crops, including cereals, woody crops, and other agricultural products.

VI. - Produzione dei cereali

VII. - Produzione dei foraggi

Table VI: Production of cereals, showing average and total production in base units for various crop types.

Table VII: Production of forage, showing average and total production in quintals for various types of forage.

(\*) Vedi « Avvertenze alle tavole »: pag. 3.

*Segue* **TAVOLA III**

---

**COMUNI DELLA ZONA AGRARIA LXIV  
PIANURA TORINESE TRANSPADANA**

- |                 |                         |
|-----------------|-------------------------|
| 154. Cambiano   | 159. Riva presso Chieri |
| 155. Carmagnola | 160. Sàntena            |
| 156. Chieri     | 161. Trofarello         |
| 157. Moncalieri | 162. Villastellone      |
| 158. Poirino    |                         |
-

154. - CAMBIANO

REGIONE AGRARIA DI PIANURA

ZONA AGRARIA DELLA PIANURA

Tav. III.

I. - Dati generali

TORINESE TRANSPADANA

Table with 5 columns: 1. Dati geografici, 2. Popolazione (Censim. 21-IV-1931-IX), 3. Popolazione agricola (Censim. agr. 19-III-1930-VIII), 4. Aziende agricole (Censim. agr. 19-III-1930-VIII), 5. Bestiame (Censim. agr. 19-III-1930-VIII).

II. - Superficie del Comune (1929)

III. - Superficie dei seminativi (1929)

IV. - Superficie delle colture legnose (1929)

Table showing land quality and agricultural surface area in hectares, categorized by quality and type of cultivation.

Table showing the surface area of various agricultural crops, including cereals, industrial crops, and permanent crops.

Table showing the surface area of woody crops, including vineyards, olive groves, and fruit trees, with details on planting density and yield.

V. - Superficie e produzione delle singole coltivazioni

Large table detailing the surface area and production of individual crops, including cereals, legumes, and woody crops, with data for the years 1923-28 and 1929.

VI. - Produzione dei cereali

VII. - Produzione dei foraggi

Table showing the production of cereals, including wheat, rice, and other grains, with data for the years 1923-28 and 1929.

Table showing the production of forage crops, including hay and other feed crops, with data for the years 1923-28 and 1929.

(\*) Vedi « Avvertenze alle tavole »: pag. 3.



155. - CARMAGNOLA

REGIONE AGRARIA DI PIANURA

ZONA AGRARIA DELLA PIANURA

Tav. III.

I. - Dati generali.

TORINESE TRANSPADANA

Table I: Dati generali. Columns: 1. Dati geografici, 2. Popolazione (Censim. 21-IV-1931-IX), 3. Popolazione agricola (\*), 4. Aziende agricole (\*), 5. Bestiame (\*).

II. - Superficie del Comune (1929)

III. - Superficie dei seminativi (1929)

IV. - Superficie delle colture legnose (1929)

Table II: Superficie del Comune (1929). Columns: QUALITÀ DI COLTURA, SUPERFICIE ettari, % DELLA SUPERFICIE.

Table III: Superficie dei seminativi (1929). Columns: COLTIVAZIONI, SUPERFICIE ettari, % DELLA SUPERFICIE.

Table IV: Superficie delle colture legnose (1929). Columns: COLTIVAZIONI, SUPERFICIE INTEGRANTE, SUPERFICIE RIPETUTA.

V. - Superficie e produzione delle singole coltivazioni

Table V: Superficie e produzione delle singole coltivazioni. Columns: QUALITÀ DI COLTURA, SUPERFICIE (1929), PRODUZIONE (in quintali).

VI. - Produzione dei cereali

VII. - Produzione dei foraggi

Table VI: Produzione dei cereali. Columns: CEREALI, SUPERFICIE, PRODUZIONE (q.).

Table VII: Produzione dei foraggi. Columns: FORAGGI, PROD. TOT., media.

(\*) Vedi « Avvertenze alle tavole »: pag. 3.

156. - CHIARI

REGIONE AGRARIA DI PIANURA

ZONA AGRARIA DELLA PIANURA

Tav. III.

I. - Dati generali

TORINESE TRANSPADANA

Table with 5 main columns: 1. Dati geografici, 2. Popolazione, 3. Popolazione agricola, 4. Aziende agricole, 5. Bestiame. Includes data on territory, population, agricultural land, farms, and livestock.

II. - Superficie del Comune (1929)

III. - Superficie dei seminativi (1929)

IV. - Superficie delle colture legnose (1929)

Table II: Surface of the Municipality (1929). Columns: Qualità di coltura, Superficie ettari (semplici, piante legnose, totale), % della superficie (agr. e forest., territoriale).

Table III: Surface of arable land (1929). Columns: Coltivazioni, Superficie ettari, % della superficie (lorda seminativi, agr. e forest.).

Table IV: Surface of woody crops (1929). Columns: Coltivazioni, Superficie integrante (colture legnose specializzate), Superficie ripetuta (coltivazioni legnose).

V. - Superficie e produzione delle singole coltivazioni

Table V: Surface and production of individual crops. Large table with columns for crop quality, surface (integrante, ripetuta), and production (media per ettaro, totale in base al rendim. unit.).

(1) Nel vigneto. - (2) Di cui ha. 3 in orti industriali. - (3) In orti ind. - (4) Id.; prevalenza ortaggi da radici carnose. - (5) 79 % trifoglio prat.; 21 % erba medica; con prod. di semenzine q. 54 nel sessennio e q. 54 nel 1929. - (6) 24,0 % irrigui. - (7) 5,0 % prod. uva da tavola. - (8) Sparsi nei prati permanenti semplici. - (9) Id. ha. 1.122. - (10) Altri prodotti da colture legnose, rispettivamente nel sessennio 1923-28 e nell'anno 1929: legna da ardere, q. 2.419 e q. 2.419; legname da lavoro, m³ 6 e m³ 5; strame, q. 49 e q. 49. - (11) Strame: 1923-28, q. 213; 1929, q. 213.

VI. - Produzione dei cereali

VII. - Produzione dei foraggi

Table VI: Production of cereals. Columns: Cereali, Superficie complessiva, Produzione (q.) media per ettaro, totale in base al rendim. unit.

Table VII: Production of forage. Columns: Foraggi, Prod. Tot. (media 1923-1928, 1929), Prod. Tot. (media 1923-1928, 1929).

(\*) Vedi « Avvertenze alle tavole »: pag. 3.

157. - MONCALIERI

REGIONE AGRARIA DI PIANURA

ZONA AGRARIA DELLA PIANURA

Tav. III.

I. - Dati generali

TORINESE TRANSPADANA

Table I: General data. Columns: 1. Dati geografici, 2. Popolazione, 3. Popolazione agricola, 4. Aziende agricole, 5. Bestiame.

II. - Superficie del Comune (1929)

III. - Superficie dei seminativi (1929)

IV. - Superficie delle colture legnose (1929)

Table II: Surface of the Municipality (1929). Columns: Qualità di coltura, Superficie ettari, % della superficie.

Table III: Surface of arable land (1929). Columns: Coltivazioni, Superficie ettari, % della superficie.

Table IV: Surface of woody crops (1929). Columns: Coltivazioni, Superficie integrante, Superficie ripetuta.

V. - Superficie e produzione delle singole coltivazioni

Table V: Surface and production of individual crops. Columns: Qualità di coltura, Superficie (1929), Produzione (in quintali).

VI. - Produzione dei cereali

VII. - Produzione dei foraggi

Table VI: Production of cereals. Columns: Cereali, Superficie complessiva, Produzione (q.).

Table VII: Production of forage. Columns: Foraggi, Prod. Tot., Produzione accessoria di foraggio.

(\*) Vedi « Avvertenze alle tavole »: pag. 3.

158. - POIRINO

REGIONE AGRARIA DI PIANURA

ZONA AGRARIA DELLA PIANURA TORINESE TRANSPADANA

Tav. III.

I. - Dati generali

Table I: General data including geographical details, population (total and agricultural), and livestock statistics (cattle, horses, sheep, goats, pigs, etc.).

II. - Superficie del Comune (1929)

III. - Superficie dei seminativi (1929)

IV. - Superficie delle colture legnose (1929)

Table II: Land area of the municipality in 1929, categorized by quality of cultivation (arable, forest, etc.).

Table III: Land area of arable lands in 1929, categorized by crop type (cereals, industrial crops, etc.).

Table IV: Land area of woody crops in 1929, categorized by type (vineyards, olive groves, etc.).

V. - Superficie e produzione delle singole coltivazioni

Table V: Detailed data on the area and production of individual crops, including cereals, legumes, and other agricultural products.

VI. - Produzione dei cereali

VII. - Produzione dei foraggi

Table VI: Production of cereals, showing area and yield for various types like wheat, rice, and other grains.

Table VII: Production of forage, detailing the area and yield of different types of feed crops.

(\*) Vedi « Avvertenze alle tavole »: pag. 3.

159. - RIVA PRESSO CHIERI

REGIONE AGRARIA DI PIANURA

ZONA AGRARIA DELLA PIANURA

Tav. III.

I. - Dati generali

TORINESE TRANSPADANA

Table I: General data including geographical location, population, agricultural area, and livestock statistics.

II. - Superficie del Comune (1929)

III. - Superficie dei seminativi (1929)

IV. - Superficie delle colture legnose (1929)

Table II: Land use statistics for the municipality in 1929, categorized by quality and type of cultivation.

Table III: Land use statistics for arable lands in 1929, categorized by cultivation type.

Table IV: Land use statistics for woody crops in 1929, categorized by cultivation type and species.

V. - Superficie e produzione delle singole coltivazioni

Table V: Detailed data on the area and production of individual crops, including cereals, legumes, and woody plants.

(\*) Nel vigneto. - (†) Miglio. - (‡) 89% trifoglio prat.; 11% erba medica; con produz. di sementine q. 66 nel sessennio e q. 66 nel 1929. - (§) 25,2% irrigui. - (¶) Altri prodotti da colture legnose, rispettivamente nel sessennio 1923-28 e nell'anno 1929: legna da ardere, q. 274 e q. 274; strame, q. 48 e q. 48.

VI. - Produzione dei cereali

VII. - Produzione dei foraggi

Table VI: Production statistics for cereals, showing area and yield for various types.

Table VII: Production statistics for forage crops, including hay and other feed crops.

(\*) Vedi « Avvertenze alle tavole » pag. 3.

160. - SÀNTENA

REGIONE AGRARIA DI PIANURA

ZONA AGRARIA DELLA PIANURA

Tav. III.

I. - Dati generali

TORINESE TRANSPADANA

Table I: General data including geographical coordinates, population, agricultural occupation, and livestock statistics.

II. - Superficie del Comune (1929)

III. - Superficie dei seminativi (1929)

IV. - Superficie delle colture legnose (1929)

Table II: Land area of the municipality (1929) categorized by quality and type of cultivation.

Table III: Land area of arable lands (1929) categorized by crop type.

Table IV: Land area of woody crops (1929) categorized by cultivation type.

V. - Superficie e produzione delle singole coltivazioni

Table V: Detailed data on the area and production of individual crops, including cereals, woody crops, and other agricultural products.

VI. - Produzione dei cereali

VII. - Produzione dei foraggi

Table VI: Production of cereals, showing area and yield for various types of wheat, rice, and other grains.

Table VII: Production of forage, detailing the area and yield of different types of hay and other feed crops.

(\*) Vedi « Avvertenze alle tavole »: pag. 3.

161. - TROFARELLO

REGIONE AGRARIA DI PIANURA

ZONA AGRARIA DELLA PIANURA

Tav. III.

I. - Dati generali

TORINESE TRANSPADANA

Table I: General data including population, agricultural population, and agricultural holdings.

II. - Superficie del Comune (1929)

III. - Superficie dei seminativi (1929)

IV. - Superficie delle colture legnose (1929)

Table II: Surface of the municipality (1929) by quality of cultivation.

Table III: Surface of arable land (1929) by cultivation type.

Table IV: Surface of woody crops (1929) by cultivation type.

V. - Superficie e produzione delle singole coltivazioni

Table V: Detailed data on surface and production of individual crops, including cereals and woody crops.

VI. - Produzione dei cereali

VII. - Produzione dei foraggi

Table VI: Production of cereals, showing yield per hectare and total production.

Table VII: Production of forage, showing yield per hectare and total production.

(\*) Vedi « Avvertenze alle tavole »: pag. 3.

162. - VILLASTELLONE

REGIONE AGRARIA DI PIANURA

ZONA AGRARIA DELLA PIANURA

Tav. III.

I. - Dati generali

TORINESE TRANSPADANA

Table I: General data. Columns include: 1. Dati geografici (Geographical data), 2. Popolazione (Censim. 21-IV-1931-IX) (Population), 3. Popolazione agricola (\*) (Censim. agr. 19-III-1930-VIII) (Agricultural population), 4. Aziende agricole (\*) (Censim. agr. 19-III-1930-VIII) (Agricultural enterprises), 5. Bestiame (\*) (Censim. agr. 19-III-1930-VIII) (Livestock).

II. - Superficie del Comune (1929)

III. - Superficie dei seminativi (1929)

IV. - Superficie delle colture legnose (1929)

Table II: Surface of the Municipality (1929). Columns: QUALITÀ DI COLTURA (Quality of cultivation), SUPERFICIE ettari (Surface in hectares), % DELLA SUPERFICIE (Percentage of surface).

Table III: Surface of arable land (1929). Columns: COLTIVAZIONI (Cultivations), SUPERFICIE ettari (Surface in hectares), % DELLA SUPERFICIE (Percentage of surface).

Table IV: Surface of woody crops (1929). Columns: COLTIVAZIONI (Cultivations), SUPERFICIE INTEGRANTE (Integrating surface), SUPERFICIE RIPETUTA (Repeating surface).

V. - Superficie e produzione delle singole coltivazioni

Table V: Surface and production of individual crops. Columns: QUALITÀ DI COLTURA E COLTIVAZIONI (Quality of cultivation and cultivations), SUPERFICIE (1929) (Surface 1929), PRODUZIONE (in quintali) (Production in quintals).

(\*) 50,0 % primaticoe. - (†) 95 % trifoglio prat.; 5 % erba medica. - (‡) Di cui parte rotti nell'anno stesso. - (§) Segale. - (¶) Sparsi nei seminativi e prati permanenti semplici. - (‡‡) Altri prodotti da colture legnose, rispettivamente nel sessennio 1923-28 e nell'anno 1929; legna da ardere, q. 65 e q. 65; legname da lavoro, m³. 4 e m³. 5; strame, q. 20 e q. 19. - (‡‡‡) Strame: 1923-28, q. 78; 1928 q. 78.

VI. - Produzione dei cereali

VII. - Produzione dei foraggi

Table VI: Production of cereals. Columns: CEREALI (Cereals), SUPERFICIE complessiva (Superf. complessiva), PRODUZIONE (q.) (Production (q.)).

Table VII: Production of forage. Columns: FORAGGI (Forage), PROD. TOT. (Prod. Tot.), SUPERFICIE complessiva (Superf. complessiva).

(\*) Vedi « Avvertenze alle tavole »: pag. 3.



*Segue* **TAVOLA III**

**COMUNI DELLA ZONA AGRARIA LXV - PIANURA PINEROLESE**

- |                          |  |
|--------------------------|--|
| 163. Airasca             | 172. None  |
| 164. Buriasco            | 173. Pancalieri  |
| 165. Campiglione-Fenile  | 174. Pinerolo  |
| 166. Castagnole Piemonte | 175. Piscina   |
| 167. Cavour              | 176. Scalenghe   |
| 168. Cercenasco          | 177. Vigone  |
| 169. Frossasco           | 178. Villafranca Sabàuda (già<br>Villafranca Piemonte) |
| 170. Garzigliana         | 179. Volvera   |
| 171. Macello             |  |

163. - AIRASCA

REGIONE AGRARIA DI PIANURA

ZONA AGRARIA

Tav. III.

I. - Dati generali

DELLA PIANURA PINEROLESE

Table I: General data. Columns include: 1. Dati geografici, 2. Popolazione (Censim. 21-IV-1931-IX), 3. Popolazione agricola (\*), 4. Aziende agricole (\*), 5. Bestiame (\*).

II. - Superficie del Comune (1929)

III. - Superficie dei seminativi (1929)

IV. - Superficie delle colture legnose (1929)

Table II: Surface of the Municipality (1929). Columns: QUALITÀ DI COLTURA, SUPERFICIE ettari (semplici, con piante legnose, totale), % DELLA SUPERFICIE (agr. e forest., territoriale).

Table III: Surface of arable lands (1929). Columns: COLTIVAZIONI, SUPERFICIE ettari, % DELLA SUPERFICIE (lorda seminativi, agr. e forest.).

Table IV: Surface of woody crops (1929). Columns: COLTIVAZIONI, SUPERFICIE INTEGRANTE (colture legnose specializzate), SUPERFICIE RIPETUTA (coltivazioni legnose).

V. - Superficie e produzione delle singole coltivazioni

Table V: Surface and production of individual crops. Columns: QUALITÀ DI COLTURA, SUPERFICIE (1929), PRODUZIONE (in quintali).

VI. - Produzione dei cereali

VII. - Produzione dei foraggi

Table VI: Production of cereals. Columns: CEREALI, SUPERFICIE complessiva, PRODUZIONE (q.) (media per ettaro, totale in base al rendim. unit.).

Table VII: Production of forage. Columns: FORAGGI, PROD. TOT. (media 1923-1928, 1929).

(\* Vedi « Avvertenze alle tavole »: pag. 3

164. - BURIASCO

REGIONE AGRARIA DI PIANURA

ZONA AGRARIA

Tav. III.

I. - Dati generali

DELLA PIANURA PINEROLESE

Table I: Dati generali. Columns include 1. Dati geografici, 2. Popolazione (Censim. 21-IV-1931-IX), 3. Popolazione agricola (\*), 4. Aziende agricole (\*), 5. Bestiame (\*).

II. - Superficie del Comune (1929)

III. - Superficie dei seminativi (1929)

IV. - Superficie delle colture legnose (1929)

Table II: Superficie del Comune (1929). Columns include QUALITÀ DI COLTURA, SUPERFICIE ettari, % DELLA SUPERFICIE.

Table III: Superficie dei seminativi (1929). Columns include COLTIVAZIONI, SUPERFICIE ettari, % DELLA SUPERFICIE.

Table IV: Superficie delle colture legnose (1929). Columns include COLTIVAZIONI, SUPERFICIE INTEGRANTE, SUPERFICIE RIPETUTA.

V. - Superficie e produzione delle singole coltivarioni

Table V: Superficie e produzione delle singole coltivarioni. Large table with columns for QUALITÀ DI COLTURA, SUPERFICIE (1929), PRODUZIONE (in quintali).

VI. - Produzione dei cereali

VII. - Produzione dei foraggi

Table VI: Produzione dei cereali. Columns include CEREALI, SUPERFICIE complessiva, PRODUZIONE (q.).

Table VII: Produzione dei foraggi. Columns include FORAGGI, PROD. TOT., (In quintali di fieno normale) (\*).

(\*) Vedi « Avvertenze alle tavole »: pag. 3.

165. - CAMPIGLIONE-FENILE

REGIONE AGRARIA DI PIANURA

ZONA AGRARIA

DELLA PIANURA PINEROLESE

Tav. III.

I. - Dati generali

Table with 5 main columns: 1. Dati geografici, 2. Popolazione (Censim. 21-IV-1931-IX), 3. Popolazione agricola (\*), 4. Aziende agricole (\*), 5. Bestiame (\*). Includes data on territory, population, and livestock.

II. - Superficie del Comune (1929)

III. - Superficie del seminativi (1929)

IV. - Superficie delle colture legnose (1929)

Table II: Surface of the Municipality (1929). Columns: Qualità di coltura, Superficie ettari (qualità di coltura, totale), % della superficie (agr. e forest., territoriale).

Table III: Surface of arable land (1929). Columns: Coltivazioni, Superficie ettari, % della superficie (lorda seminativi, agr. e forest.).

Table IV: Surface of woody crops (1929). Columns: Coltivazioni, Superficie integrante (colture legnose specializzate), Superficie ripetuta (coltivazioni legnose).

V. - Superficie e produzione delle singole coltivazioni

Table V: Surface and production of individual crops. Large table with columns for crop quality, surface (integrante, ripetuta), and production (media per ettaro, totale in base al rendim. unit.).

VI. - Produzione dei cereali

VII. - Produzione dei foraggi

Table VI: Production of cereals. Columns: Cereali, Superficie complessiva, Produzione (media per ettaro, totale in base al rendim. unit.).

Table VII: Production of forage. Columns: Foraggi, Prod. Tot. (media 1923-1928, 1929).

(\* Vedi « Avvertenze alle tavole »: pag. 3.



167. - CAVOUR

REGIONE AGRARIA DI PIANURA

ZONA AGRARIA

DELLA PIANURA PINEROLESE

Tav. III

I. - Dati generali

Table with 5 columns: 1. Dati geografici, 2. Popolazione (Censim. 21-IV-1981-IX), 3. Popolazione agricola (\*), 4. Aziende agricole (\*), 5. Bestiame (\*). Includes data on territory, population, agricultural occupation, farms, and livestock.

II. - Superficie del Comune (1929)

III. - Superficie dei seminativi (1929)

IV. - Superficie delle colture legnose (1929)

Table II: Superficie del Comune (1929). Columns: QUALITÀ DI COLTURA, SUPERFICIE ettari (semplici, con piante legnose, totale), % DELLA SUPERFICIE (agr. e forest., territoriale).

Table III: Superficie dei seminativi (1929). Columns: COLTIVAZIONI, SUPERFICIE ettari, % DELLA SUPERFICIE (lorda seminativi, agr. e forest.).

Table IV: Superficie delle colture legnose (1929). Columns: COLTIVAZIONI, SUPERFICIE INTEGRANTE (ettari, % colture special., n. medio piante per ha., forme preval. di allev.), SUPERFICIE RIPETUTA (coltivazioni legnose).

V. - Superficie e produzione delle singole coltivazioni

Table V: Superficie e produzione delle singole coltivazioni. Large table with columns for QUALITÀ DI COLTURA, SUPERFICIE (1929), and PRODUZIONE (in quintali) for various crops like cereals, legumes, and trees.

VI. - Produzione dei cereali

VII. - Produzione dei foraggi

Table VI: Produzione dei cereali. Columns: CEREALI, SUPERFICIE complessiva, PRODUZIONE (q.) media per ettaro, totale in base al rend. unit.

Table VII: Produzione dei foraggi. Columns: FORAGGI, PROD. TOT. (media 1923-1928, 1929), (In quintali di fieno normale (\*)).

(\*) Vedi « Avvertenze alle tavole »: pag. 3.

Tav. III.

I. - Dati generali

Table with 5 main columns: 1. Dati geografici, 2. Popolazione (Censim. 21-IV-1931-IX), 3. Popolazione agricola (\*), 4. Aziende agricole (\*), 5. Bestiame (\*). Includes data on territory, population, and livestock.

II. - Superficie del Comune (1929)

III. - Superficie dei seminativi (1929)

IV. - Superficie delle colture legnose (1929)

Table II: Superficie del Comune (1929). Columns: QUALITÀ DI COLTURA, SUPERFICIE ettari (semplici, con piante legnose, totale), % DELLA SUPERFICIE (agr. e forest., territoriale).

Table III: Superficie dei seminativi (1929). Columns: COLTIVAZIONI, SUPERFICIE ettari, % DELLA SUPERFICIE (lorda seminativi, agr. e forest.).

Table IV: Superficie delle colture legnose (1929). Columns: COLTIVAZIONI, SUPERFICIE INTEGRANTE (colture legnose specializzate), SUPERFICIE RIPETUTA (coltivazioni legnose).

V. - Superficie e produzione delle singole coltivazioni

Table V: Superficie e produzione delle singole coltivazioni. Large table with columns for QUALITÀ DI COLTURA, SUPERFICIE (1929), and PRODUZIONE (in quintali) for various crops like Frumento, Riso, etc.

VI. - Produzione dei cereali

VII. - Produzione dei foraggi

Table VI: Produzione dei cereali. Columns: CEREALI, SUPERFICIE complessiva, PRODUZIONE (q.) media per ettaro, totale in base al rend. unit.

Table VII: Produzione dei foraggi. Columns: FORAGGI, PROD. TOT. (media 1923-1928, 1929), FORAGGI (prod. accessoria di foraggio).

(\* Vedi « Avvertenze alle tavole »: pag. 3.

169. - FROSSASCO

REGIONE AGRARIA DI PIANURA

ZONA AGRARIA

Tav. III.

I. - Dati generali

DELLA PIANURA PINEROLESE

Table I: Dati generali. Columns include: 1. Dati geografici, 2. Popolazione (Censim. 21-IV-1981-IX), 3. Popolazione agricola (\*), 4. Aziende agricole (\*), 5. Bestiame (\*).

II. - Superficie del Comune (1929)

III. - Superficie dei seminativi (1929)

IV. - Superficie delle colture legnose (1929)

Table II: Superficie del Comune (1929). Columns: QUALITÀ DI COLTURA, SUPERFICIE ettari (qualità di coltura, totale), % DELLA SUPERFICIE (agr. e forest., terri- toriale).

Table III: Superficie dei seminativi (1929). Columns: COLTIVAZIONI, SUPERFICIE ettari, % DELLA SUPERFICIE (lorda seminativi, agr. e forest.).

Table IV: Superficie delle colture legnose (1929). Columns: COLTIVAZIONI, SUPERFICIE INTEGRANTE (colture legnose specializzate), SUPERFICIE RIPETUTA (coltivazioni legnose).

V. - Superficie e produzione delle singole coltivazioni

Table V: Superficie e produzione delle singole coltivazioni. Columns: QUALITÀ DI COLTURA, SUPERFICIE (1929), PRODUZIONE (in quintali).

(\*) Nel vigneto. - (1) 70% erba medica; 30% trifoglio prat.; con prod. di semenzine q. 20 nel sessennio e q. 20 nel 1929. - (2) Di cui parte rotti nell'anno stesso. - (3) 45,7% irrigui. - (4) 2,0% prod. uva da tavola. - (5) Di cui ha. 1.255 sparsi nei seminativi e prati permanenti semplici. - (6) Altri prodotti da colture legnose, rispettivamente nel sessennio 1923-28 e nell'anno 1929: legna da ardere, q. 4.553 e q. 4.579; legname da lavoro, m<sup>3</sup>. 6 e m<sup>3</sup>. 6. - (7) Strame: 1923-28, q. 1.308; 1929, q. 1.308.

VI. - Produzione dei cereali

VII. - Produzione dei foraggi

Table VI: Produzione dei cereali. Columns: CEREBALI, SUPERFICIE complessiva 1929, PRODUZIONE (q.) media per ettaro, totale in base al rend. unit.

Table VII: Produzione dei foraggi. Columns: FORAGGI, PROD. TOT. (media 1923-1928, 1929), PROD. TOT. (media 1923-1928, 1929).

(\*) Vedi « Avvertenze alle tavole »: pag. 3.



170. - GARZIGLIANA

REGIONE AGRARIA DI PIANURA

ZONA AGRARIA

DELLA PIANURA PINEROLESE

Tav. III.

I. - Dati generali

Table with 5 main columns: 1. Dati geografici, 2. Popolazione (Censim. 21-IV-1931-IX), 3. Popolazione agricola (\*), 4. Aziende agricole (\*), 5. Bestiame (\*).

II. - Superficie del Comune (1929)

III. - Superficie dei seminativi (1929)

IV. - Superficie delle colture legnose (1929)

Table II: Superficie del Comune (1929) with columns for QUALITÀ DI COLTURA, SUPERFICIE ettari, and % DELLA SUPERFICIE.

Table III: Superficie dei seminativi (1929) with columns for COLTIVAZIONI, SUPERFICIE ettari, and % DELLA SUPERFICIE.

Table IV: Superficie delle colture legnose (1929) with columns for COLTIVAZIONI, SUPERFICIE INTEGRANTE, and SUPERFICIE RIPETUTA.

V. - Superficie e produzione delle singole colture

Table V: Superficie e produzione delle singole colture. Large table with columns for QUALITÀ DI COLTURA, SUPERFICIE (1929), and PRODUZIONE (in quintali).

VI. - Produzione dei cereali

VII. - Produzione dei foraggi

Table VI: Produzione dei cereali. Table with columns for CEREALI, SUPERFICIE, and PRODUZIONE (q.).

Table VII: Produzione dei foraggi. Table with columns for FORAGGI, PROD. TOT., and PRODUZIONE (q.).

(\*) Vedi « Avvertenze alle tavole »: pag. 3.

171. - MACELLO

REGIONE AGRARIA DI PIANURA

ZONA AGRARIA

Tav. III.

I. - Dati generali

DELLA PIANURA PINEROLESE

Table I: General data. Columns include: 1. Dati geografici (Geographical data), 2. Popolazione (Censim. 21-IV-1981-IX) (Population), 3. Popolazione agricola (Censim. agr. 19-III-1980-VIII) (Agricultural population), 4. Aziende agricole (Censim. agr. 19-III-1980-VIII) (Agricultural enterprises), 5. Bestiame (Censim. agr. 19-III-1980-VIII) (Livestock).

II. - Superficie del Comune (1929)

III. - Superficie dei seminativi (1929)

IV. - Superficie delle colture legnose (1929)

Table II: Surface of the Municipality (1929). Columns: QUALITÀ DI COLTURA (Quality of cultivation), SUPERFICIE ettari (Surface in hectares), % DELLA SUPERFICIE (Percentage of surface).

Table III: Surface of arable land (1929). Columns: COLTIVAZIONI (Cultivations), SUPERFICIE ettari (Surface in hectares), % DELLA SUPERFICIE (Percentage of surface).

Table IV: Surface of woody crops (1929). Columns: COLTIVAZIONI (Cultivations), SUPERFICIE INTEGRANTE (Integrating surface), SUPERFICIE RIPETUTA (Repeating surface).

V. - Superficie e produzione delle singole coltivazioni

Table V: Surface and production of individual crops. Columns: N. elenco coltivaz. (Crop list number), QUALITÀ DI COLTURA (Quality of cultivation), SUPERFICIE (1929) (Surface 1929), PRODUZIONE (in quintali) (Production in quintals).

VI. - Produzione dei cereali

VII. - Produzione dei foraggi

Table VI: Production of cereals. Columns: CEREALI (Cereals), SUPERFICIE complessiva (Total surface), PRODUZIONE (q.) (Production in quintals).

Table VII: Production of forage. Columns: FORAGGI (Forage), PROD. TOT. (Total production), FORAGGI (Forage), PROD. TOT. (Total production).

(\*) Vedi « Avvertenze alle tavole »: pag. 3.



173. - PANCALIERI

REGIONE AGRARIA DI PIANURA

ZONA AGRARIA

Tav. III.

I. - Dati generali

DELLA PIANURA PINEROLESE

Table I: General data including geographical data, population, agricultural population, agricultural enterprises, and livestock.

II. - Superficie del Comune (1929)

III. - Superficie dei seminativi (1929)

IV. - Superficie delle colture legnose (1929)

Table II: Surface of the Municipality (1929) showing quality of cultivation and surface area.

Table III: Surface of arable land (1929) showing types of crops and surface area.

Table IV: Surface of woody crops (1929) showing types of plantations and surface area.

V. - Superficie e produzione delle singole coltivazioni

Table V: Surface and production of individual crops, including cereals, woody crops, and other agricultural products.

Footnote explaining symbols and units used in Table V, such as (1) Nel vigneto, (2) Miglio, etc.

VI. - Produzione dei cereali

VII. - Produzione dei foraggi

Table VI: Production of cereals, showing surface area and yield for various types of grain.

Table VII: Production of forage, showing surface area and yield for various types of feed crops.

(\*) Vedi « Avvertenze alle tavole »: pag. 3.

174. - PINEROLO

REGIONE AGRARIA DI PIANURA

ZONA AGRARIA

DELLA PIANURA PINEROLESE

I. - Dati generali

Tab. III.

Table I: General data including population (total and agricultural), agricultural land area, and livestock statistics.

II. - Superficie del Comune (1929)

III. - Superficie dei seminativi (1929)

IV. - Superficie delle colture legnose (1929)

Table II: Land use by quality (arable, forest, etc.) in hectares and percentage of total area.

Table III: Cultivated areas for various crops (cereals, industrial crops, etc.) in hectares and percentage.

Table IV: Cultivated areas for woody crops (vines, olives, citrus, etc.) in hectares and percentage.

V. - Superficie e produzione delle singole coltivazioni

Table V: Detailed table of crop areas and production, including cereals, woody crops, and other agricultural products.

VI. - Produzione dei cereali

VII. - Produzione dei foraggi

Table VI: Production of cereals (wheat, rice, etc.) in quintals.

Table VII: Production of forage (hay, silage, etc.) in quintals.

(\*) Vedi « Avvertenze alle tavole »: pag. 3.

175. - PISCINA

REGIONE AGRARIA DI PIANURA

ZONA AGRARIA

Tav. III.

I. - Dati generali

DELLA PIANURA PINEROLESE

Table I: Dati generali. Columns: 1. Dati geografici, 2. Popolazione (Censim. 21-IV-1931-IX), 3. Popolazione agricola (\*), 4. Aziende agricole (\*), 5. Bestiame (\*).

II. - Superficie del Comune (1929)

III. - Superficie dei seminativi (1929)

IV. - Superficie delle colture legnose (1929)

Table II: Superficie del Comune (1929). Columns: QUALITÀ DI COLTURA, SUPERFICIE ettari, % DELLA SUPERFICIE.

Table III: Superficie dei seminativi (1929). Columns: COLTIVAZIONI, SUPERFICIE ettari, % DELLA SUPERFICIE.

Table IV: Superficie delle colture legnose (1929). Columns: COLTIVAZIONI, SUPERFICIE INTEGRANTE, SUPERFICIE RIPETUTA.

V. - Superficie e produzione delle singole coltivarioni

Table V: Superficie e produzione delle singole coltivarioni. Columns: QUALITÀ DI COLTURA, SUPERFICIE (1929), PRODUZIONE (in quintali).

VI. - Produzione dei cereali

VII. - Produzione dei foraggi

Table VI: Produzione dei cereali. Columns: CEREALI, SUPERFICIE complessiva, PRODUZIONE (q.).

Table VII: Produzione dei foraggi. Columns: FORAGGI, PROD. TOT., (In quintali di fieno normale (\*)).

(\* Vedi « Avvertenze alle tavole »: pag. 3.

176. - SCALENGHE

REGIONE AGRARIA DI PIANURA

ZONA AGRARIA

DELLA PIANURA PINEROLESE

Tav. III.

I. - Dati generali

Table with 5 main columns: 1. Dati geografici, 2. Popolazione (Censim. 21-IV-1931-IX), 3. Popolazione agricola (\*), 4. Azienda agricola (\*), 5. Bestiame (\*). Includes data for area, population, agricultural holdings, and livestock.

II. - Superficie del Comune (1929)

Table showing land use by quality (Qualità di coltura) and surface area (Superficie) in hectares. Categories include seminative, permanent, and forested areas.

III. - Superficie dei seminativi (1929)

Table showing the surface area of sown lands (Superficie dei seminativi) categorized by crop type (Coltivazioni).

IV. - Superficie delle colture legnose (1929)

Table showing the surface area of woody crops (Superficie delle colture legnose) categorized by type (Coltivazioni).

V. - Superficie e produzione delle singole coltivazioni

Large table showing the surface area and production of individual crops (Superficie e produzione delle singole coltivazioni). Includes detailed data for cereals, woody crops, and other agricultural products.

VI. - Produzione dei cereali

Table showing the production of cereals (Produzione dei cereali) by type and year.

VII. - Produzione dei foraggi

Table showing the production of forage (Produzione dei foraggi) by type and year.

(\* Vedi « Avvertenze alle tavole »: pag. 3.

177. - VIGONE

REGIONE AGRARIA DI PIANURA

ZONA AGRARIA

Tav. III.

I. - Dati generali

DELLA PIANURA PINEROLESE

Table with 5 columns: 1. Dati geografici, 2. Popolazione, 3. Popolazione agricola, 4. Azienda agricola, 5. Bestiame. Includes geographical data, population statistics, agricultural holdings, and livestock counts.

II. - Superficie del Comune (1929)

III. - Superficie dei seminativi (1929)

IV. - Superficie delle colture legnose (1929)

Table II: Superficie del Comune (1929). Columns: Qualità di coltura, Superficie ettari (semplici, con piante legnose, totale), % della superficie (agr. e forest., territoriale).

Table III: Superficie dei seminativi (1929). Columns: Coltivazioni, Superficie ettari, % della superficie (lorda seminativi, agr. e forest.).

Table IV: Superficie delle colture legnose (1929). Columns: Coltivazioni, Superficie integrante (ettari, % colture special., n. medio piante per ha., forme preval. di allev.), Superficie ripetuta (coltivazioni legnose).

V. - Superficie e produzione delle singole coltivazioni

Table V: Superficie e produzione delle singole coltivazioni. Large table with columns for quality of cultivation, surface area, and production (media per ettaro, totale in base al rendim. unit.).

VI. - Produzione dei cereali

VII. - Produzione dei foraggi

Table VI: Produzione dei cereali. Columns: Cereali, Superficie complessiva, Produzione (q.) media per ettaro, totale in base al rendim. unit.

Table VII: Produzione dei foraggi. Columns: Foraggi, Prod. Tot. (1923-1929), Foraggi, Prod. Tot. (1923-1929).

(\*) Vedi « Avvertenze alle tavole »: pag. 3.



178. - VILLAFRANCA SABAUDA (già Villafranca Piemonte)

REGIONE AGRARIA DI PIANURA

ZONA AGRARIA

DELLA PIANURA PINEROLESE

Tav. III.

I. - Dati generali

Table with 5 main columns: 1. Dati geografici, 2. Popolazione (Censim. 21-IV-1931-IX), 3. Popolazione agricola (\*), 4. Aziende agricole (\*), 5. Bestiame (\*). Includes data on territory, population, and livestock.

II. - Superficie del Comune (1929)

Table showing land use by quality (QUALITÀ DI COLTURA) and surface area (SUPERFICIE ettari). Categories include seminativi, prati permanenti, pascoli, etc.

III. - Superficie del seminativi (1929)

Table showing the surface area of arable land (COLTIVAZIONI) and their respective percentages of the total surface.

IV. - Superficie delle colture legnose (1929)

Table showing the surface area of woody crops (COLTIVAZIONI) and their respective percentages, including detailed breakdowns of various types.

V. - Superficie e produzione delle singole coltivazioni

Large table detailing the surface area and production of individual crops (QUALITÀ DI COLTURA). It lists various crops like wheat, rice, and legumes, along with their respective yields and surface areas.

VI. - Produzione dei cereali

Table showing the production of cereals (CEREALI) in terms of surface area and yield per hectare for different types of crops.

VII. - Produzione dei foraggi

Table showing the production of forage (FORAGGI) in terms of surface area and yield per hectare, including various types of forage crops.

(\* Vedi « Avvertenze alle tavole »: pag. 3.

179. - VOLVERA

REGIONE AGRARIA DI PIANURA

ZONA AGRARIA

Tav. III.

I. - Dati generali

DELLA PIANURA PINEROLESE

Table I: General data. Columns include: 1. Dati geografici, 2. Popolazione (Censim. 21-IV-1931-IX), 3. Popolazione agricola (\*), 4. Aziende agricole (\*), 5. Bestiame (\*).

II. - Superficie del Comune (1929)

III. - Superficie dei seminativi (1929)

IV. - Superficie delle colture legnose (1929)

Table II: Surface of the Municipality (1929). Columns: QUALITÀ DI COLTURA, SUPERFICIE ettari, % DELLA SUPERFICIE.

Table III: Surface of arable land (1929). Columns: COLTIVAZIONI, SUPERFICIE ettari, % DELLA SUPERFICIE.

Table IV: Surface of woody crops (1929). Columns: COLTIVAZIONI, SUPERFICIE INTEGRANTE, SUPERFICIE RIPETUTA.

V. - Superficie e produzione delle singole coltivazioni

Table V: Surface and production of individual crops. Columns: QUALITÀ DI COLTURA, SUPERFICIE (1929), PRODUZIONE (in quintali).

VI. - Produzione dei cereali

VII. - Produzione dei foraggi

Table VI: Production of cereals. Columns: CEREALI, SUPERFICIE complessiva, PRODUZIONE (q.).

Table VII: Production of forage. Columns: FORAGGI, PROD. TOT., media 1923-1928, 1929.

(\*) Vedi « Avvertenze alle tavole »: pag. 3.

# CATASTO AGRARIO DELLA PROVINCIA DI TORINO

(FASCICOLO 5)

## ERRATA-CORRIGE

Pagina	Quadro	Riga	Colonna	Errata	Corrige
6	—	42. Venàus	20	0,6	6,0
8	—	131. Borgaro Torinese	26		1,4
10	—	69. Bibiana	17	8	28
"	—	98. Baldissero Torinese	3	270	770
12	V	66. Peri b)	11	190.818	190.810
14	V	65. Peri a)	12	21.383	21.333
"	V	91. Altre piante legnose b)	5	(**)	(*)
24	V	94. Castagneti da frutto	10	—	7,7
25	I-2	Comuni da 5.001 a 10.000	N. ab.	1 » 12.454	2 » 12.454
"	"	" » 10.001 a 25.000	" »	2 » —	— » —
26	VI	3. Granoturco : Totale	6	52.252	54.252
31	V	42. Prati avvicendati	11	1 4.316	134.316
32	V	17. Patate	6	1,0	0,1
"	V	31. Cavoli	12	1.45	1.345
33	V	Seminativi - Totale	4	52,8	58,2
"	V	90. Altre piante legnose a)	da 5 a 12	—	tutte le cifre vanno riferite alla riga: 91. Altre piante legnose b)
"	VI	3. Granoturco : a) nei semin. sempl.	2	2.082	2.802
41	III	2. Coltivazioni industriali	3	,5	4,5
47	V	17. Patate	5		3
"	V	19. Fagiuoli	5		1
55	IV	5. Fruttiferi	9	( <sup>1</sup> )	( <sup>1</sup> )
64	VII	E)	6		9
96	V	48. Nelle tare, riposi, incolti, ecc.	10	6,6	0,6
103	V	42. Prati avvicendati	7	1 183	118,3
136	V	Prati, prati-pasc. e pasc. perm. - Totale	4	35,	35,7
138	I-5	Ovini	—		6
146	V	64. Mell b)	6	1,4	41,4
147	IV	1. Viti	9	200	1.200
"	V	Peri b)	11	256	216
168	V	47. Pascoli permanenti	4	4,0	0,4
182	VII	8. Produz. access. di foraggio	3	885	855
183	V	8. Granoturco cinquantino	5	5,7	57
186	V	76. Cillegi b)	11	2.36	2.361
"	VII	2. Id. id. anno d'imp.	2-3	12.211-11.264	11.211-12.264
190	III	Superficie complessiva	4	38,4	38,2
205	I-4	In complesso N°	—	64	1.179
"	V	Note	fine nota ( <sup>11</sup> )	—	strame, q. 59 e q. 59.
220	VII	d) negl'incolti produttivi	5	1.208	1.298
229	V	42. Prati avvicendati	12	39.0 8	39.018