



MINISTERO DI AGRICOLTURA, INDUSTRIA E COMMERCIO

DIREZIONE GENERALE DELLA STATISTICA E DEL LAVORO

UFFICIO DI STATISTICA AGRARIA

# CATASTO AGRARIO

DEL

## REGNO D'ITALIA

Volume III — Fascicolo unico

**COMPARTIMENTO DEL VENETO**



ROMA

TIPOGRAFIA NAZIONALE DI G. BERTERO E C.

Via Umbria

1915

<b>ISTAT - Biblioteca</b>	
Inventario S.B.N. ....	R 7747
Data .....	2002

## PARTE PRIMA

---

### Ripartizione dei Territori comunali fra le principali categorie di terreni

---

COMPARTIMENTO IV — *VENETO*

---

### PROVINCIE

---

BELLUNO — PADOVA — ROVIGO — TREVISO — UDINE  
VENEZIA — VERONA — VICENZA

---





## RIPARTIZIONE DEI TERRITORI COMUNALI FRA LE PRINCIPALI CATEGORIE DI TERRENI.

Comuni	Superficie terri- toriale  Chilometri quadrati	Giacitura	Altimetria minima e massima  Metri	Fabbricati, acque e strade, ferrovie e tramvie e sterili per natura  Ettari	Superficie destinata alla produzione agraria e forestale						TOTALE  Ettari
					Seminativi		Prati e pascoli permanenti  Ettari	Colture specializzate di piante legnose  Ettari	Boschi compresi i castagneti  Ettari	Incolto produttivo  Ettari	
					semplici  Ettari	con piante legnose  Ettari					

## Provincia di BELLUNO.

## Distretto di Belluno.

1. Belluno . . . . .	147.25	Monte . . . . .	350-2565	2 040	1 250	411	8 529	..	1 336	1 159	12 685
2. Chies d'Alpago . . . . .	44.42	Id. . . . .	560-2345	1 815	121	..	1 404	19	686	397	2 627
3. Farra d'Alpago . . . . .	41.91	Id. . . . .	385-1385	901	79	11	1 545	..	1 176	479	3 290
4. Limana . . . . .	39.29	Id. . . . .	300-1435	420	186	91	2 935	..	231	66	3 509
5. Mel . . . . .	85.39	Id. . . . .	255-1205	771	513	153	5 075	..	1 925	102	7 708
6. Pieve d'Alpago . . . . .	24.58	Id. . . . .	460-2470	301	198	82	1 203	..	243	431	2 157
7. Ponte nelle Alpi . . . . .	58.04	Id. . . . .	380-2350	789	388	23	3 221	..	272	1 111	5 015
8. Puos d'Alpago . . . . .	13.56	Id. . . . .	410-760	158	156	45	772	..	82	143	1 198
9. Sedico . . . . .	92.67	Id. . . . .	280-2100	1 549	370	78	5 507	..	206	1 557	7 718
10. Sospirolo . . . . .	65.13	Id. . . . .	325-2185	1 685	143	95	3 213	..	507	870	4 828
11. Tambre d'Alpago . . . . .	45.39	Id. . . . .	600-2250	264	214	31	1 856	..	1 731	443	4 275
12. Trichiana . . . . .	45.36	Id. . . . .	290-1290	325	185	93	2 985	..	768	..	4 031
Distretto di Belluno . . . . .	701.19	Monte . . . . .	255-2565	11 018	3 803	1 113	38 245	19	9 163	6 758	59 101

## Distretto di Agordo.

1. Agordo . . . . .	25.34	Monte . . . . .	575-2865	577	191	..	1 333	..	82	351	1 957
2. Alleghe . . . . .	29.41	Id. . . . .	838-3220	755	71	..	1 031	..	1 081	..	2 186
3. Cencenighe . . . . .	18.22	Id. . . . .	715-2615	419	78	..	734	..	591	..	1 403
4. Falcade . . . . .	52.66	Id. . . . .	1040-3055	959	137	..	3 759	..	411	..	4 307
5. Forno di Canale . . . . .	46.58	Id. . . . .	965-3065	1 836	57	..	1 563	..	849	353	2 822
6. Gosaldo . . . . .	49.71	Id. . . . .	710-2860	1 916	148	..	1 274	..	732	901	3 055
7. La Valle . . . . .	48.27	Id. . . . .	475-2560	1 047	71	..	1 767	..	434	1 508	3 780
8. Rivamonte . . . . .	22.98	Id. . . . .	490-2260	427	83	..	1 077	..	119	592	1 871
9. Rocca Pietore . . . . .	76.50	Id. . . . .	850-3345	1 734	124	..	4 717	..	1 075	..	5 916
10. San Tommaso . . . . .	29.23	Id. . . . .	790-2405	55	52	..	1 057	..	759	..	1 868
11. Taibon . . . . .	91.92	Id. . . . .	590-3220	3 506	108	..	2 617	..	1 349	1 612	5 686
12. Vallada . . . . .	13.10	Id. . . . .	945-2520	90	96	..	652	..	472	..	1 220
13. Voltago . . . . .	20.33	Id. . . . .	790-1890	246	24	..	1 344	..	289	130	1 787
Distretto di Agordo . . . . .	514.25	Monte . . . . .	475-3220	13 567	1 240	..	22 925	..	8 246	5 447	37 858

## Distretto di Longarone.

1. Castellavazzo . . . . .	17.66	Monte . . . . .	445-2020	188	93	..	1 025	..	209	251	1 578
2. Forno di Zoldo . . . . .	80.56	Id. . . . .	695-2560	1 712	114	..	3 982	..	1 196	1 052	6 344
3. Longarone . . . . .	103.43	Id. . . . .	420-2130	1 616	159	5	4 926	..	2 731	906	8 727
4. Soverzene . . . . .	14.81	Id. . . . .	385-1940	533	25	..	591	..	246	86	948
5. Zoldo Alto . . . . .	61.06	Id. . . . .	1000-3220	1 347	104	..	2 957	..	947	751	4 759
Distretto di Longarone . . . . .	277.52	Monte . . . . .	420-3220	5 396	495	5	13 481	..	5 329	3 046	22 356

## RIPARTIZIONE DEI TERRITORI COMUNALI FRA LE PRINCIPALI CATEGORIE DI TERRENI

Comuni	Superficie terri- toriale  Chilometri quadrati	Giacitura	Altimetria minima e massima  Metri	Fabbricati, acque e strade, ferrovie e tramvie e sterili per natura  Ettari	Superficie destinata alla produzione agraria e forestale						TOTALE  Ettari
					Seminativi		Prati e pascoli permanenti  Ettari	Colture specializzate di piante legnose  Ettari	Boschi compresi i castagneti  Ettari	Incolto produttivo  Ettari	
					semplici  Ettari	con piante legnose  Ettari					
<b>Circondario di Feltre (1).</b>											
1. Alano di Piave . . . . .	36.40	Monte . . . . .	175-1775	326	..	246	2 481	..	212	375	3 314
2. Arsiè . . . . .	64.74	Id. . . . .	280-1515	739	22	1 108	1 711	..	1 499	1 395	5 735
3. Cesimaggiore . . . . .	81.66	Id. . . . .	230-2550	840	106	457	3 170	..	1 358	2 235	7 326
4. Feltre . . . . .	100.63	Id. . . . .	210-2230	1 496	1 292	426	5 028	..	1 449	372	8 567
5. Fonzaso . . . . .	27.38	Id. . . . .	320-1455	453	128	552	786	..	447	372	2 285
6. Lamon . . . . .	54.71	Id. . . . .	395-2130	1 545	492	42	979	..	1 097	1 316	3 926
7. Lentiai . . . . .	37.71	Id. . . . .	220-850	458	520	49	2 270	..	332	142	3 313
8. Pedavena . . . . .	24.97	Id. . . . .	315-1065	122	31	346	1 408	..	471	119	2 375
9. Quero . . . . .	27.95	Id. . . . .	190-1470	241	40	248	1 575	..	47	644	2 554
10. San Gregorio nelle Alpi	20.12	Id. . . . .	345-2185	493	107	27	1 051	..	83	251	1 519
11. Santa Giustina . . . . .	33.41	Id. . . . .	265-2185	925	505	165	1 465	..	5	276	2 416
12. Seren . . . . .	62.43	Id. . . . .	285-1675	823	215	104	2 921	..	1 064	1 116	5 420
13. Sovramonte . . . . .	49.94	Id. . . . .	380-2335	530	371	..	1 935	..	1 177	981	4 464
14. Vas . . . . .	17.67	Id. . . . .	200-1390	217	..	127	766	..	203	454	1 550
<b>Circondario di Feltre . . . . .</b>	<b>639.72</b>	<b>Monte . . . . .</b>	<b>175-2550</b>	<b>9 208</b>	<b>3 829</b>	<b>3 897</b>	<b>27 546</b>	<b>..</b>	<b>9 444</b>	<b>10 048</b>	<b>54 764</b>
<b>Circondario di Pieve di Cadore (2).</b>											
1. Auronzo . . . . .	220.22	Monte . . . . .	740-3215	11 258	98	..	5 204	..	4 934	528	10 764
2. Borca . . . . .	27.69	Id. . . . .	935-3265	951	50	..	1 092	..	461	215	1 818
3. Calalzo . . . . .	43.88	Id. . . . .	625-3265	2 249	60	..	1 180	..	512	387	2 139
4. Cibiana . . . . .	20.84	Id. . . . .	985-2415	557	35	..	942	..	362	188	1 527
5. Comelico Superiore . . . . .	95.71	Id. . . . .	1210-3090	1 489	122	..	4 001	..	2 869	1 090	8 082
6. Danta . . . . .	7.99	Id. . . . .	1000-1450	26	20	..	297	..	456	..	773
7. Domegge . . . . .	51.63	Id. . . . .	625-2600	1 359	153	..	2 556	..	861	234	3 804
8. Lorenzago . . . . .	26.90	Id. . . . .	690-2580	884	60	..	742	..	921	83	1 806
9. Lozzo Cadore . . . . .	29.23	Id. . . . .	665-2500	236	88	..	1 699	..	702	198	2 687
10. Ospitale . . . . .	40.11	Id. . . . .	455-2390	672	22	..	1 825	..	842	650	3 339
11. Perarolo . . . . .	43.30	Id. . . . .	505-2705	1 153	30	..	1 154	..	775	1 218	3 177
12. Pieve di Cadore . . . . .	66.94	Id. . . . .	530-3135	1 489	171	..	2 269	..	1 578	1 187	5 205
13. San Nicolò di Comelico	24.39	Id. . . . .	975-2595	345	74	..	996	..	1 024	..	2 094
14. San Pietro di Cadore . . . . .	52.17	Id. . . . .	1060-2595	137	67	..	2 378	..	2 268	367	5 080
15. S. Stefano di Cadore . . . . .	99.41	Id. . . . .	845-2695	3 326	95	..	2 197	..	3 367	956	6 615
16. San Vito di Cadore . . . . .	61.49	Id. . . . .	980-3265	2 485	127	..	2 766	..	343	428	3 664
17. Sappada . . . . .	63.82	Id. . . . .	1080-2695	2 591	88	..	1 666	..	1 524	513	3 791
18. Selva di Cadore . . . . .	33.23	Id. . . . .	1100-2700	467	73	..	1 877	..	587	319	2 856
19. Valle di Cadore . . . . .	41.67	Id. . . . .	620-2180	501	175	..	1 674	..	826	991	3 666
20. Vigo . . . . .	71.42	Id. . . . .	730-2510	1 425	92	..	3 243	..	1 611	771	5 717
21. Vodo . . . . .	46.18	Id. . . . .	635-3265	724	70	..	2 728	..	594	502	3 894
22. Zoppè . . . . .	4.49	Id. . . . .	1130-1735	33	19	..	279	..	67	51	416
<b>Circond. di Pieve di Cadore</b>	<b>1 172.71</b>	<b>Monte . . . . .</b>	<b>455-3265</b>	<b>34 357</b>	<b>1 789</b>	<b>..</b>	<b>42 765</b>	<b>..</b>	<b>27 484</b>	<b>10 876</b>	<b>82 914</b>
<b>Provincia di Belluno . . . . .</b>	<b>3 305.39</b>	<b>Monte . . . . .</b>	<b>155-3265</b>	<b>73 546</b>	<b>11 156</b>	<b>5 015</b>	<b>144 962</b>	<b>19</b>	<b>59 666</b>	<b>36 175</b>	<b>256 993</b>

(1) Comprende il territorio degli antichi distretti di Feltre e Fonzaso.

(2) Comprende il territorio degli antichi distretti di Auronzo e di Pieve di Cadore.

## RIPARTIZIONE DEI TERRITORI COMUNALI FRA LE PRINCIPALI CATEGORIE DI TERRENI.

Comuni	Superficie terri- toriale  Chilometri quadrati	Giacitura	Altimetria minima e massima  Metri	Fabbricati, acque e strade, ferrovie e tramvie e sterili per nauda  Ettari	Superficie destinata alla produzione agraria e forestale						TOTALE  Ettari
					Seminativi		Prati e pascoli permanenti  Ettari	Colture specializzate di piante legnose  Ettari	Boschi compresi i castagneti  Ettari	Incolto produttivo  Ettari	
					semplici  Ettari	con piante legnose  Ettari					
<b>Provincia di PADOVA.</b>											
<b>Distretto di Padova.</b>											
1. Abano . . . . .	21.57	Piano, Colle . . . . .	13-87	127	29	1 882	63	23	33	..	2 030
2. Albignasego . . . . .	20.99	Piano . . . . .	8-12	108	32	1 900	27	27	5	..	1 991
3. Cadoneghe . . . . .	12.76	Id. . . . .	12-15	77	6	1 058	69	65	1	..	1 199
4. Campodoro . . . . .	11.16	Id. . . . .	22-24	42	292	640	128	10	4	..	1 074
5. Carrara San Giorgio . . . . .	14.06	Piano, Colle . . . . .	8-30	74	48	1 205	63	12	4	..	1 332
6. Carrara San Stefano . . . . .	12.52	Piano . . . . .	7-8	64	77	1 053	49	..	9	..	1 188
7. Casal Ser Ugo . . . . .	15.52	Id. . . . .	6-8	68	263	1 050	136	11	..	24	1 484
8. Cervarese Santa Croce . . . . .	17.52	Piano, Colle . . . . .	10-90	69	73	1 429	60	83	38	..	1 683
9. Limena . . . . .	14.80	Piano . . . . .	18-19	110	22	1 223	71	22	32	..	1 370
10. Masarà di Padova . . . . .	17.54	Id. . . . .	7-10	71	145	1 516	16	6	..	..	1 683
11. Mestrino . . . . .	19.30	Id. . . . .	20-22	82	107	1 454	259	17	8	3	1 848
12. Noventa Padovana . . . . .	7.08	Id. . . . .	9-14	89	25	522	49	23	..	..	619
13. Padova . . . . .	93.16	Id. . . . .	9-16	936	122	7 564	345	307	39	3	8 380
14. Piazzola sul Brenta . . . . .	40.98	Id. . . . .	21-34	317	531	2 538	480	39	179	14	3 781
15. Ponte San Nicolò . . . . .	13.50	Id. . . . .	8-12	76	32	1 167	39	27	9	..	1 274
16. Rovolon . . . . .	27.56	Colle, Piano . . . . .	10-520	90	103	1 659	248	281	375	..	2 666
17. Rubano . . . . .	14.56	Piano . . . . .	17-22	71	39	1 259	67	15	5	..	1 385
18. Saccolongo . . . . .	13.72	Id. . . . .	18-20	76	15	1 111	153	9	8	..	1 296
19. Saonara . . . . .	13.51	Id. . . . .	8-12	63	8	1 218	..	60	2	..	1 288
20. Selvazzano . . . . .	19.58	Id. . . . .	16-17	117	21	1 592	185	26	17	..	1 841
21. Teolo . . . . .	31.11	Colle, Piano . . . . .	14-320	114	94	1 385	182	462	874	..	2 997
22. Torreglia . . . . .	18.75	Id. . . . .	14-404	59	37	954	66	166	593	..	1 816
23. Veggiano . . . . .	16.24	Piano . . . . .	18-24	87	93	1 084	318	25	16	1	1 537
24. Vigodarzere . . . . .	19.70	Id. . . . .	17-19	135	19	1 574	97	121	24	..	1 835
25. Vigonza . . . . .	33.33	Id. . . . .	9-12	197	88	2 573	357	110	8	..	3 136
26. Villafranca Padovana . . . . .	23.83	Id. . . . .	20-24	100	279	1 721	222	52	9	..	2 283
Distretto di Padova . . . . .	564.35	Piano, Colle . . . . .	6-520	3 419	2 600	42 331	3 740	1 999	2 292	45	53 016

**Distretto di Camposampiero.**

1. Borgoricco . . . . .	20.23	Piano . . . . .	16-20	96	125	1 720	38	43	1	..	1 927
2. Campodarsego . . . . .	25.61	Id. . . . .	12-18	127	96	2 183	73	78	4	..	2 434
3. Camposampiero . . . . .	20.98	Id. . . . .	20-24	99	107	1 765	95	25	7	..	1 990
4. Campo San Martino . . . . .	13.13	Id. . . . .	25-27	94	57	1 081	51	12	18	..	1 219
5. Curtarolo . . . . .	14.86	Id. . . . .	19-26	127	26	1 193	93	29	18	..	1 359
6. Loreggia . . . . .	19.03	Id. . . . .	24-29	95	163	1 466	124	22	22	11	1 808
7. Massanzago . . . . .	13.22	Id. . . . .	19-20	56	54	1 108	66	37	1	..	1 266
8. Piombino Dese . . . . .	29.53	Id. . . . .	22-24	121	464	1 972	251	25	14	106	832

## RIPARTIZIONE DEI TERRITORI COMUNALI FRA LE PRINCIPALI CATEGORIE DI TERRENI.

Comuni	Superficie terri- toriale  Chilometri quadrati	Giacitura	Altimetria minima e massima  Metri	Fabbricati, acque e strade, ferrovie e tramvie e sterili per natura  Ettari	Superficie destinata alla produzione agraria e forestale						TOTALE  Ettari
					Seminativi		Prati e pascoli permanenti  Ettari	Colture specializzate di piante legnose  Ettari	Boschi compresi i castagneti  Ettari	Incolto produttivo  Ettari	
					semplici  Ettari	con piante legnose  Ettari					

## Segue Distretto di Camposampiero.

9. San Giorgio delle Per- tiche	18.80	Piano . . . . .	20-24	110	202	1 482	65	16	5	..	1 770
10. Santa Giustina in Colle	17.89	Id. . . . .	23-29	83	172	1 382	122	8	13	9	1 706
11. Trebaseghe . . . . .	30.73	Id. . . . .	16-25	139	479	2 171	182	94	8	..	2 934
12. Villa del Conte . . . . .	17.32	Id. . . . .	25-36	82	196	1 277	140	14	23	..	1 650
13. Villanova di Campo- sampiero	12.02	Id. . . . .	12-15	56	..	1 113	9	24	..	..	1 146
<i>Distretto di Camposampiero</i>	<b>253.35</b>	<i>Piano . . . . .</i>	<b>12-36</b>	<b>1 285</b>	<b>2 141</b>	<b>19 913</b>	<b>1 309</b>	<b>427</b>	<b>134</b>	<b>126</b>	<b>24 050</b>

## Distretto di Cittadella.

1. Carmignano di Brenta	14.73	Piano . . . . .	43-55	161	179	704	393	..	36	..	1 312
2. Cittadella . . . . .	36.55	Id. . . . .	31-66	240	458	2 300	534	31	92	..	3 415
3. Fontaniva . . . . .	20.62	Id. . . . .	36-56	328	202	1 024	341	3	146	18	1 734
4. Galliera Veneta . . . . .	9.01	Id. . . . .	50-60	48	271	407	150	3	22	..	853
5. Gazzo . . . . .	22.64	Id. . . . .	30-37	94	593	739	788	24	26	..	2 170
6. Grantorto Padovano . . . . .	14.07	Id. . . . .	30-40	130	340	637	187	8	105	..	1 277
7. S. Giorgio in Bosco . . . . .	28.47	Id. . . . .	28-33	212	848	1 420	226	45	96	..	2 635
8. San Martino di Lupari	24.27	Id. . . . .	31-58	115	580	1 293	375	..	21	43	2 312
9. San Pietro in Gù . . . . .	17.80	Id. . . . .	40-54	96	149	1 023	500	4	8	..	1 684
10. Tombolo . . . . .	11.09	Id. . . . .	32-48	56	332	558	121	9	16	17	1 053
<i>Distretto di Cittadella . . . . .</i>	<b>199.25</b>	<i>Piano . . . . .</i>	<b>28-66</b>	<b>1 480</b>	<b>3 952</b>	<b>10 105</b>	<b>3 615</b>	<b>127</b>	<b>568</b>	<b>78</b>	<b>18 445</b>

## Distretto di Conselve.

1. Agna . . . . .	18.84	Piano . . . . .	3-5	77	119	1 587	21	64	11	5	1 807
2. Anguillara Veneta . . . . .	21.51	Id. . . . .	4-6	167	655	1 018	184	46	73	8	1 984
3. Arre . . . . .	12.41	Id. . . . .	4-6	51	84	1 020	16	41	..	29	1 190
4. Bagnoli di Sopra . . . . .	34.93	Id. . . . .	5-6	107	177	2 957	29	210	9	4	3 386
5. Candiana . . . . .	22.23	Id. . . . .	3-5	60	467	1 447	37	53	16	143	2 163
6. Cartura . . . . .	16.19	Id. . . . .	6-8	80	64	1 419	34	14	8	..	1 539
7. Conselve . . . . .	24.24	Id. . . . .	5-7	113	80	2 184	6	41	..	..	2 311
8. Terrassa Padovana . . . . .	14.72	Id. . . . .	5-6	51	84	1 230	78	18	3	8	1 421
9. Tribano . . . . .	19.26	Id. . . . .	4-7	85	87	1 660	..	90	4	..	1 841
<i>Distretto di Conselve . . . . .</i>	<b>184.33</b>	<i>Piano . . . . .</i>	<b>3-8</b>	<b>791</b>	<b>1 817</b>	<b>14 522</b>	<b>405</b>	<b>577</b>	<b>124</b>	<b>197</b>	<b>17 642</b>

## Distretto di Este.

1. Baone . . . . .	24.44	Colle, Piano . . . . .	14-415	82	205	988	171	607	364	27	2 362
2. Barbona . . . . .	8.54	Piano . . . . .	6-10	81	58	666	36	..	9	4	773
3. Carceri . . . . .	9.73	Id. . . . .	10-16	39	68	817	33	16	..	..	934
4. Cinto Euganeo . . . . .	19.70	Colle, Piano . . . . .	15-401	62	52	603	214	452	587	..	1 908

## RIPARTIZIONE DEI TERRITORI COMUNALI FRA LE PRINCIPALI CATEGORIE DI TERRENI.

Comuni	Superficie terri- toriale  — Chilometri quadrati	Giacitura	Altimetria minima e massima  — Metri	Fabbricati, acque e strade, ferrovie e tramvie e sterili per natura  — Ettari	Superficie destinata alla produzione agraria e forestale						TOTALE  — Ettari
					Seminativi		Prati e pascoli permanenti  — Ettari	Colture specializzate di piante legnose  — Ettari	Boschi compresi i castagneti  — Ettari	Incolto produttivo  — Ettari	
					semplici  — Ettari	con piante legnose  — Ettari					
<b>Segue Distretto di Este.</b>											
5. Este . . . . .	32.75	Piano, Colle . . . . .	8-105	216	193	2 466	195	146	42	17	3 059
6. Lozzo Atestino . . . . .	23.97	Id. . . . .	12-327	81	99	1 590	225	269	103	30	2 316
7. Ospedaletto Euganeo . . . . .	21.41	Piano . . . . .	12-14	84	224	1 697	87	33	5	11	2 057
8. Piacenza d'Adige . . . . .	18.59	Id. . . . .	9-11	98	506	1 060	110	..	71	14	1 761
9. Ponso . . . . .	10.93	Id. . . . .	10-12	39	143	898	6	7	..	..	1 054
10. Sant'Elena . . . . .	8.97	Id. . . . .	6-9	44	70	769	4	8	2	..	853
11. Sant'Urbano . . . . .	31.84	Id. . . . .	6-10	154	245	2 594	147	14	21	9	3 030
12. Vescovana . . . . .	33.69	Id. . . . .	5-10	172	607	2 413	116	29	14	18	3 197
13. Vighizzolo d'Este . . . . .	17.15	Id. . . . .	8-10	59	551	886	170	7	25	17	1 656
14. Villa Estense . . . . .	16.01	Id. . . . .	6-10	65	65	1 450	7	10	4	..	1 536
15. Vo. . . . .	20.42	Colle, Piano . . . . .	17-605	81	40	917	252	480	272	..	1 961
<b>Distretto di Este . . . . .</b>	<b>298.14</b>	<b>Piano, Colle . . . . .</b>	<b>5-605</b>	<b>1 357</b>	<b>3 126</b>	<b>19 814</b>	<b>1 773</b>	<b>2 078</b>	<b>1 519</b>	<b>147</b>	<b>28 457</b>
<b>Distretto di Monselice.</b>											
1. Arquà Petrarca . . . . .	12.52	Colle, Piano . . . . .	4-408	42	109	279	171	420	161	70	1 210
2. Battaglia . . . . .	21.53	Id. . . . .	8-256	127	198	1 012	258	106	422	30	2 026
3. Boara Pisani . . . . .	16.48	Piano . . . . .	4-6	116	520	818	163	6	..	25	1 532
4. Galzignano . . . . .	18.15	Colle, Piano . . . . .	12-385	55	206	510	60	380	476	128	1 760
5. Monselice . . . . .	50.53	Piano, Colle . . . . .	6-339	289	221	4 057	130	232	103	21	4 764
6. Pernumia . . . . .	13.16	Piano . . . . .	6-12	77	49	1 152	31	4	3	..	1 239
7. Pozzonovo . . . . .	24.46	Id. . . . .	4-6	78	662	1 580	97	26	..	3	2 368
8. San Pietro Viminario . . . . .	13.33	Id. . . . .	6-8	45	34	1 238	6	10	..	..	1 288
9. Solesino . . . . .	10.26	Id. . . . .	5-7	44	205	770	7	..	..	..	982
10. Stanghella . . . . .	19.69	Id. . . . .	4-6	94	1 248	528	78	11	..	10	1 875
<b>Distretto di Monselice . . . . .</b>	<b>200.11</b>	<b>Piano, Colle . . . . .</b>	<b>4-408</b>	<b>967</b>	<b>3 452</b>	<b>11 944</b>	<b>1 001</b>	<b>1 195</b>	<b>1 165</b>	<b>287</b>	<b>19 044</b>
<b>Distretto di Montagnana.</b>											
1. Casale di Scodosia . . . . .	21.22	Piano . . . . .	7-13	103	260	1 629	117	13	..	..	2 019
2. Castelbaldo . . . . .	15.17	Id. . . . .	10-11	99	76	1 257	34	19	21	11	1 418
3. Masi . . . . .	13.67	Id. . . . .	10-11	120	196	925	71	4	44	7	1 247
4. Megliadino San Fidenzio . . . . .	15.64	Id. . . . .	11-13	76	89	1 347	44	8	..	..	1 488
5. Megliadino San Vitale . . . . .	15.11	Id. . . . .	7-12	63	419	911	97	14	2	5	1 448
6. Merlara . . . . .	21.36	Id. . . . .	8-12	100	448	1 473	97	13	4	1	2 036
7. Montagnana . . . . .	45.06	Id. . . . .	12-16	243	371	3 406	415	66	5	..	4 263
8. Saletto di Montagnana . . . . .	10.79	Id. . . . .	12-14	61	186	800	18	14	..	..	1 018
9. Santa Margherita d'Adige . . . . .	12.69	Id. . . . .	8-12	51	190	1 006	16	6	..	..	1 218
10. Urbana . . . . .	17.03	Id. . . . .	12-14	71	53	1 549	20	7	3	..	1 632
<b>Distretto di Montagnana . . . . .</b>	<b>187.74</b>	<b>Piano . . . . .</b>	<b>7-16</b>	<b>987</b>	<b>2 288</b>	<b>14 303</b>	<b>929</b>	<b>164</b>	<b>79</b>	<b>24</b>	<b>17 787</b>

## RIPARTIZIONE DEI TERRITORI COMUNALI FRA LE PRINCIPALI CATEGORIE DI TERRENI.

Comuni	Superficie terri- toriale  Chilometri quadrati	Giacitura	Altimetria minima e massima  Metri	Fabbricati, acque e strade, ferrovie e tramvie e sterili per natura  Ettari	Superficie destinata alla produzione agraria e forestale						TOTALE  Ettari
					Seminativi		Prati e pascoli permanenti  Ettari	Colture specializzate di piante legnose  Ettari	Boschi compresi i castagneti  Ettari	Incolto produttivo  Ettari	
					semplici  Ettari	con piante legnose  Ettari					
<b>Distretto di Piove di Sacco.</b>											
1. Arzer Grande . . . . .	13.63	Piano . . . . .	2-6	72	312	776	13	8	..	182	1 291
2. Bovolenta . . . . .	22.68	Id. . . . .	3-5	113	286	1 594	160	40	27	48	2 155
3. Brugine . . . . .	19.58	Id. . . . .	5-7	90	154	1 678	9	23	4	..	1 868
4. Codevigo . . . . .	69.90	Id. . . . .	1-3	324	1 308	1 428	839	30	114	2 947	6 666
5. Correzzola . . . . .	42.50	Id. . . . .	1-3	225	949	2 673	119	84	50	150	4 025
6. Legnaro . . . . .	14.89	Id. . . . .	5-10	75	37	1 358	5	13	1	..	1 414
7. Piove di Sacco . . . . .	35.63	Id. . . . .	3-6	242	134	2 847	185	36	46	73	3 321
8. Polverara . . . . .	9.85	Id. . . . .	5-10	53	25	879	28	..	..	..	932
9. Pontelongo . . . . .	10.81	Id. . . . .	2-5	68	239	550	98	10	12	104	1 013
10. Sant'Angelo di Piove di Sacco	13.99	Id. . . . .	5-8	62	22	1 283	..	32	..	..	1 337
<i>Distretto di Piove di Sacco</i>	<b>253.46</b>	<i>Piano . . . . .</i>	<b>1-10</b>	<b>1 324</b>	<b>3 466</b>	<b>15 066</b>	<b>1 456</b>	<b>276</b>	<b>254</b>	<b>3 504</b>	<b>24 022</b>
<b>Provincia di Padova . . .</b>	<b>2140.73</b>	<i>Piano, Colle . . . . .</i>	<b>1-605</b>	<b>11 610</b>	<b>22 842</b>	<b>147 998</b>	<b>14 237</b>	<b>6 843</b>	<b>6 135</b>	<b>4 408</b>	<b>202 463</b>

**Provincia di ROVIGO.****Distretto di Rovigo.**

1. Arquà Polesine . . . . .	20.02	Piano . . . . .	4-8	113	210	1 555	80	30	14	..	1 889
2. Boara Polesine . . . . .	20.25	Id. . . . .	3-6	145	1 462	294	69	30	13	12	1 880
3. Borsea . . . . .	11.37	Id. . . . .	4-8	79	548	447	31	21	10	1	1 058
4. Buso Sarzano . . . . .	16.27	Id. . . . .	3-8	61	1 064	385	66	30	7	14	1 566
5. Ceregnano . . . . .	22.92	Id. . . . .	2-5	125	1 241	800	67	35	24	..	2 167
6. Concadirame . . . . .	12.16	Id. . . . .	4-9	73	537	543	28	28	6	1	1 143
7. Costa di Rovigo . . . . .	16.05	Id. . . . .	5-11	93	541	888	42	33	8	..	1 512
8. Grignano di Polesine . .	10.30	Id. . . . .	4-7	59	246	675	14	34	1	1	971
9. Rovigo . . . . .	23.52	Id. . . . .	3-8	229	1 087	942	46	34	13	1	2 123
10. San Martino di Venezze	31.09	Id. . . . .	1-6	158	1 954	670	130	67	110	20	2 951
11. Sant'Apollinare con Selva	14.68	Id. . . . .	3-8	91	763	550	40	14	10	..	1 377
12. Villadose . . . . .	24.64	Id. . . . .	2-7	75	1 942	338	65	40	4	..	2 389
13. Villamarzana . . . . .	14.07	Id. . . . .	5-10	74	509	744	60	17	3	..	1 333
<i>Distretto di Rovigo . . . . .</i>	<b>237.34</b>	<i>Piano . . . . .</i>	<b>1-11</b>	<b>1 375</b>	<b>12 104</b>	<b>8 831</b>	<b>738</b>	<b>413</b>	<b>223</b>	<b>50</b>	<b>22 359</b>

**Distretto di Badia Polesine.**

1. Badia Polesine . . . . .	23.35	Piano . . . . .	7-13	225	296	1 673	56	20	25	40	2 110
2. Bagnolo di Po . . . . .	21.43	Id. . . . .	7-10	78	935	696	390	40	4	..	2 065
3. Canda . . . . .	14.40	Id. . . . .	6-10	61	232	1 090	30	16	11	..	1 379
4. Crocetta . . . . .	11.18	Id. . . . .	7-10	57	276	761	3	13	8	..	1 061

## RIPARTIZIONE DEI TERRITORI COMUNALI FRA LE PRINCIPALI CATEGORIE DI TERRENI.

Comuni	Superficie terri- toriale  Chilometri quadrati	Giacitura	Altimetria minima e massima  Metri	Fabbricati, acque e strade, ferrovie e tramvie e sterili per natura  Ettari	Superficie destinata alla produzione agraria e forestale						TOTALE  Ettari
					Seminativi		Prati e pascoli permanenti  Ettari	Colture specializzate di piante legnose  Ettari	Boschi compresi i castagneti  Ettari	Incolto produttivo  Ettari	
					semplici  Ettari	con piante legnose  Ettari					
<b>Segue Distretto di Badia Polesine.</b>											
5. Giacciano con Baruchella	18.36	Piano . . . . .	8-14	110	364	1 276	37	22	11	16	1 726
6. Salvaterra . . . . .	6.50	Id. . . . .	8-11	36	108	486	3	14	2	1	614
7. Trecenta . . . . .	30.20	Id. . . . .	6-12	152	1 035	1 501	84	27	3	218	2 868
8. Villa d'Adige . . . . .	8.32	Id. . . . .	9-14	87	250	416	27	16	33	3	745
<i>Distretto di Badia Polesine</i>	<b>133.74</b>	<i>Piano . . . . .</i>	<b>6-14</b>	<b>806</b>	<b>3 496</b>	<b>7 899</b>	<b>630</b>	<b>168</b>	<b>97</b>	<b>278</b>	<b>12 568</b>
<b>Distretto di Lendinara.</b>											
1. Castel Guglielmo . . . . .	22.10	Piano . . . . .	6-9	113	798	1 165	60	46	24	4	2 097
2. Fratta Polesine . . . . .	20.91	Id. . . . .	6-11	108	1 010	875	45	42	10	1	1 983
3. Lendinara . . . . .	37.10	Id. . . . .	7-12	243	1 360	1 859	112	81	43	12	3 467
4. Lusia . . . . .	17.73	Id. . . . .	6-12	137	615	792	106	17	60	46	1 636
5. Ramo di Palo . . . . .	18.28	Id. . . . .	7-10	80	413	1 277	24	21	12	1	1 748
6. San Bellino . . . . .	15.83	Id. . . . .	6-8	57	436	1 038	23	22	7	..	1 526
7. Villanova del Ghebbo.	11.77	Id. . . . .	6-10	55	306	770	13	27	6	..	1 122
<i>Distretto di Lendinara . . . . .</i>	<b>143.72</b>	<i>Piano . . . . .</i>	<b>6-12</b>	<b>793</b>	<b>4 938</b>	<b>7 776</b>	<b>383</b>	<b>256</b>	<b>162</b>	<b>64</b>	<b>13 579</b>
<b>Distretto di Massa Superiore.</b>											
1. Bergantino . . . . .	18.18	Piano . . . . .	10-17	238	295	768	370	37	40	70	1 580
2. Calto . . . . .	10.98	Id. . . . .	10-11	164	290	567	35	7	20	15	934
3. Castelnuovo Bariano. . . . .	37.56	Id. . . . .	10-11	234	790	2 030	635	17	26	24	3 522
4. Ceneselli . . . . .	28.61	Id. . . . .	10-13	110	904	1 440	242	54	1	110	2 751
5. Massa Superiore . . . . .	11.84	Id. . . . .	10-12	153	70	876	62	15	3	5	1 031
6. Melara . . . . .	17.61	Id. . . . .	12-14	129	342	991	249	13	20	17	1 632
7. Salara . . . . .	14.31	Id. . . . .	7-10	123	105	930	216	36	21	..	1 308
<i>Distretto di Massa Superiore</i>	<b>139.09</b>	<i>Piano . . . . .</i>	<b>7-17</b>	<b>1 151</b>	<b>2 796</b>	<b>7 602</b>	<b>1 809</b>	<b>179</b>	<b>131</b>	<b>241</b>	<b>12 758</b>
<b>Distretto di Occhiobello</b>											
1. Canaro . . . . .	32.71	Piano . . . . .	6-8	321	1 178	995	680	45	20	32	2 950
2. Ficarolo . . . . .	17.84	Id. . . . .	7-14	326	85	1 093	160	75	45	..	1 458
3. Fiesse Umbertiano . . . . .	27.29	Id. . . . .	6-9	119	886	1 490	162	60	..	12	2 610
4. Frassinelle Polesine . . . . .	21.87	Id. . . . .	5-10	103	917	845	250	40	7	25	2 084
5. Gaiba . . . . .	12.09	Id. . . . .	7-9	189	261	576	148	13	12	10	1 020
6. Occhiobello . . . . .	32.62	Id. . . . .	6-14	373	1 185	995	390	50	19	250	2 889
7. Pincara . . . . .	17.79	Id. . . . .	5-8	80	736	830	83	27	14	9	1 699
8. Stienta . . . . .	24.13	Id. . . . .	6-9	189	950	755	414	74	27	4	2 224
<i>Distretto di Occhiobello . . . . .</i>	<b>186.34</b>	<i>Piano . . . . .</i>	<b>5-14</b>	<b>1 700</b>	<b>6 198</b>	<b>7 579</b>	<b>2 287</b>	<b>384</b>	<b>144</b>	<b>342</b>	<b>16 934</b>

## RIPARTIZIONE DEI TERRITORI COMUNALI FRA LE PRINCIPALI CATEGORIE DI TERRENI

Comuni	Superficie terri- toriale  Chilometri quadrati	Giacitura	Altimetria minima e massima  Metri	Fabbricati, acque e strade, ferrovie e tramvie e sterili per natura.  Ettari	Superficie destinata alla produzione agraria e forestale						TOTALE  Ettari
					Seminativi		Prati e pascoli permanenti  Ettari	Colture specializzate di piante legnose  Ettari	Boschi compresi i castagneti  Ettari	Incolto produttivo  Ettari	
					semplici  Ettari	con piante legnose  Ettari					
<b>Distretto di Polesella.</b>											
1. Bosaro . . . . .	5.98	Piano . . . . .	6-10	64	39	427	31	24	13	..	534
2. Crespino . . . . .	31.92	Id. . . . .	1-9	300	445	2 150	240	36	21	..	2 892
3. Gavello . . . . .	24.45	Id. . . . .	2-4	143	1 040	975	220	35	20	12	2 302
4. Guarda Veneta . . . . .	17.30	Id. . . . .	4-10	197	85	1 330	40	38	40	..	1 533
5. Polesella . . . . .	16.55	Id. . . . .	6-12	195	392	823	185	29	22	9	1 460
6. Pontecchio . . . . .	11.51	Id. . . . .	2-7	82	227	790	20	30	2	..	1 069
7. Villanova Marchesana . . . . .	18.17	Id. . . . .	2-9	187	613	750	170	34	60	3	1 630
<i>Distretto di Polesella . . . . .</i>	<i>125.88</i>	<i>Piano . . . . .</i>	<i>1-12</i>	<i>1 168</i>	<i>2 841</i>	<i>7 245</i>	<i>906</i>	<i>226</i>	<i>178</i>	<i>24</i>	<i>11 420</i>
<b>Circondario di Adria (1).</b>											
1. Adria . . . . .	60.06	Piano . . . . .	1-7	420	3 091	2 009	321	60	94	11	5 586
2. Ariano nel Polesine . . . . .	80.33	Id. . . . .	0-3	610	5 771	1 148	140	40	34	290	7 423
3. Bottrighe . . . . .	46.07	Id. . . . .	2-4	471	1 873	1 462	626	54	101	20	4 136
4. Cà Emo . . . . .	31.54	Id. . . . .	1-4	83	2 660	275	75	21	40	..	3 071
5. Contarina . . . . .	79.88	Id. . . . .	0-2	2 956	4 590	69	200	3	110	60	5 032
6. Corbola . . . . .	18.39	Id. . . . .	2-4	188	365	907	220	15	24	120	1 651
7. Donada . . . . .	50.21	Id. . . . .	0-3	2 757	2 034	163	10	7	..	50	2 264
8. Loreo . . . . .	42.60	Id. . . . .	1-3	294	3 084	349	282	59	115	77	3 966
9. Papozze . . . . .	12.62	Id. . . . .	2-4	178	222	770	41	24	20	7	1 084
10. Pettorazza Grimani . . . . .	21.51	Id. . . . .	2-7	106	1 763	185	46	19	12	20	2 045
11. Porto Tolle . . . . .	228.09	Id. . . . .	0-4	4 703	8 137	103	760	32	664	8 410	18 106
12. Rosolina . . . . .	71.13	Id. . . . .	0-8	4 261	605	140	195	20	292	1 600	2 852
13. Taglio di Po . . . . .	79.41	Id. . . . .	0-2	796	5 048	405	56	36	100	1 500	7 145
<i>Circondario di Adria . . . . .</i>	<i>821.84</i>	<i>Piano . . . . .</i>	<i>0-8</i>	<i>17 823</i>	<i>39 243</i>	<i>7 985</i>	<i>2 972</i>	<i>390</i>	<i>1 606</i>	<i>12 165</i>	<i>64 361</i>
<b>Provincia di Rovigo . . . . .</b>	<b>1787.95</b>	<i>Piano . . . . .</i>	<b>0-17</b>	<b>24 816</b>	<b>71 616</b>	<b>54 917</b>	<b>9 725</b>	<b>2 016</b>	<b>2 541</b>	<b>13 164</b>	<b>153 979</b>

## Provincia di TREVISO

## Distretto di Treviso.

1. Breda di Piave . . . . .	25.60	Piano . . . . .	13-30	210	1 105	966	191	79	3	6	2 350
2. Carbonera . . . . .	19.78	Id. . . . .	12-20	99	68	1 689	122	..	..	..	1 879
3. Casale sul Sile . . . . .	26.85	Id. . . . .	6-10	119	240	1 906	363	57	..	..	2 566
4. Casier . . . . .	13.46	Id. . . . .	7-10	62	54	1 058	162	10	..	..	1 284
5. Istrana . . . . .	26.32	Id. . . . .	25-55	97	571	1 694	153	25	6	86	2 535
6. Maserada . . . . .	28.93	Id. . . . .	25-50	314	238	1 129	929	31	57	195	2 579
7. Melma . . . . .	18.74	Id. . . . .	9-10	87	266	1 339	162	10	8	2	1 787
8. Mogliano Veneto . . . . .	46.15	Id. . . . .	5-12	200	238	3 695	245	237	..	..	4 415

(1) Comprende il territorio degli antichi distretti di Adria e Ariano nel Polesine.



## RIPARTIZIONE DEI TERRITORI COMUNALI FRA LE PRINCIPALI CATEGORIE DI TERRENI.

Comuni	Superficie terri- toriale  Chilometri quadrati	Giacitura	Altimetria minima e massima  Metri	Fabbricati, acque e strade, ferrovie e tramvie e sterili per natura  Ettari	Superficie destinata alla produzione agraria e forestale						TOTALE  Totale
					Seminativi		Prati e pascoli permanenti  Ettari	Colture specializzate di piante legnose  Ettari	Boschi compresi i castagneti  Ettari	Incolto produttivo  Ettari	
					semplici  Ettari	con piante legnose  Ettari					
9. Monastier di Treviso .	25.43	Piano . . . . .	4-7	66	30	2 116	236	40	55	..	2 477
10. Morgano . . . . .	11.75	Id. . . . .	22-29	58	249	706	77	..	6	79	1 117
11. Paese . . . . .	43.26	Id. . . . .	20-45	170	866	3 135	112	33	7	3	4 156
12. Ponzano Veneto . . .	22.14	Id. . . . .	22-50	75	821	1 075	203	40	..	..	2 139
13. Povegliano . . . . .	12.95	Id. . . . .	45-70	51	387	747	107	2	1	..	1 244
14. Preganziol . . . . .	22.88	Id. . . . .	8-15	104	305	1 604	274	1	..	..	2 184
15. Quinto di Treviso	18.98	Id. . . . .	18-23	88	322	1 274	91	..	..	123	1 810
16. Roncade . . . . .	61.98	Id. . . . .	2-9	183	307	4 324	656	10	569	149	6 015
17. San Biagio di Callalta .	48.30	Id. . . . .	7-17	258	540	3 695	258	40	29	10	4 572
18. Spresiano . . . . .	25.63	Id. . . . .	43-55	378	63	1 472	544	..	..	106	2 185
19. Treviso . . . . .	50.05	Id. . . . .	8-26	453	979	2 994	522	..	..	57	4 552
20. Villorba . . . . .	30.59	Id. . . . .	21-50	158	60	2 561	254	..	..	26	2 901
21. Zenson di Piave . . .	9.33	Id. . . . .	6-9	68	20	724	29	50	42	..	865
22. Zero Branco . . . . .	26.11	Id. . . . .	13-21	105	372	1 956	49	129	..	..	2 506
<i>Distretto di Treviso . . . .</i>	<b>615.21</b>	<i>Piano . . . . .</i>		<b>3 403</b>	<b>8 101</b>	<b>41 861</b>	<b>5 739</b>	<b>794</b>	<b>783</b>	<b>842</b>	<b>58 118</b>

## Segue Distretto di Treviso.

Distretto di Asolo.											
1. Altivole . . . . .	21.95	Piano . . . . .	80-105	88	125	1 826	148	8	..	..	2 107
2. Asolo . . . . .	25.34	Colle, Piano . . . . .	95-430	121	95	1 608	486	97	119	8	2 413
3. Borso . . . . .	33.01	Monte . . . . .	110-1310	102	148	522	2 021	7	309	192	3 199
4. Castellecchio . . . . .	8.78	Colle . . . . .	145-345	32	55	250	327	1	212	1	846
5. Cavaso . . . . .	18.96	Monte, Colle . . . . .	220-240	63	164	222	1 062	23	346	16	1 833
6. Crespano Veneto . . .	17.86	Id. . . . .	290-1770	82	47	476	848	..	197	136	1 704
7. Fonte . . . . .	14.63	Colle, Piano . . . . .	110-170	63	32	948	263	16	139	2	1 400
8. Maser . . . . .	26.01	Id. . . . .	125-500	89	30	1 379	767	5	330	1	2 512
9. Monfumo . . . . .	11.31	Colle . . . . .	185-430	30	67	219	613	2	193	7	1 101
10. Paderno d'Asolo . . .	19.47	Id. . . . .	205-1510	187	19	303	1 068	..	270	100	1 760
11. Possagno . . . . .	12.08	Monte, Colle . . . . .	230-1270	46	16	77	779	10	249	31	1 162
12. San Zenone degli Ez- zelini	19.97	Colle, Piano . . . . .	875-110	84	71	1 444	233	..	161	4	1 913
<i>Distretto di Asolo . . . .</i>	<b>229.37</b>	<i>Colle, Piano, Monte.</i>		<b>987</b>	<b>869</b>	<b>9 274</b>	<b>8 615</b>	<b>169</b>	<b>2 525</b>	<b>498</b>	<b>21 960</b>

## Distretto di Castelfranco Veneto.

1. Castelfranco Veneto . .	50.83	Piano . . . . .	35-50	258	870	3 720	227	8	..	..	4 825
2. Castello di Godego . . .	17.98	Id. . . . .	55-70	77	553	976	183	4	5	..	1 721
3. Loria . . . . .	23.18	Id. . . . .	65-85	87	690	1 435	102	..	4	..	2 231
4. Resana . . . . .	24.97	Id. . . . .	30-35	97	218	2 006	176	..	..	..	2 400
5. Riese . . . . .	30.74	Id. . . . .	60-85	111	899	1 810	254	..	..	..	2 963
6. Veduggio . . . . .	61.66	Id. . . . .	30-80	222	1 413	3 680	764	17	11	59	5 944
<i>Distretto di Castelfranco . .</i>	<b>209.36</b>	<i>Piano . . . . .</i>		<b>852</b>	<b>4 643</b>	<b>13 627</b>	<b>1 706</b>	<b>29</b>	<b>20</b>	<b>59</b>	<b>20 084</b>

## RIPARTIZIONE DEI TERRITORI COMUNALI FRA LE PRINCIPALI CATEGORIE DI TERRENI.

Comuni	Superficie terri- toriale  Chilometri quadrati	Giacitura	Altimetria minima e massima  Metri	Fabbricati, acque e strade, ferrovie e tramvie e sterili per natura  Ettari	Superficie destinata alla produzione agraria e forestale						TOTALE  Ettari
					Seminativi		Prati e pascoli permanenti  Ettari	Colture specializzate di piante legnose  Ettari	Boschi compresi i castagneti  Ettari	Incolto produttivo  Ettari	
					semplici  Ettari	con piante legnose  Ettari					
<b>Distretto di Conegliano.</b>											
1. Codognè . . . . .	21.67	Piano . . . . .	23-30	75	194	1 639	257	..	2	..	2 092
2. Conegliano . . . . .	36.33	Piano, Colle . . . . .	43-165	173	80	1 898	1 268	15	199	..	3 460
3. Gajarine . . . . .	28.70	Piano . . . . .	15-25	129	131	2 049	508	..	46	7	2 741
4. Godega di Sant'Urbano	24.31	Id. . . . .	39-65	95	60	1 659	612	5	..	..	2 336
5. Mareno di Piave . . . . .	27.83	Id. . . . .	35-60	155	78	1 724	791	15	3	17	2 628
6. Orsago . . . . .	10.68	Id. . . . .	29-50	48	20	840	160	..	..	..	1 020
7. Pieve di Soligo . . . . .	16.65	Colle . . . . .	130-395	77	49	707	586	126	113	7	1 588
8. Refrontolo . . . . .	15.47	Id. . . . .	155-435	55	15	335	794	1	343	4	1 492
9. San Fior . . . . .	17.77	Piano, Colle . . . . .	45-120	71	41	1 236	419	7	3	..	1 706
10. San Pietro di Feletto . . . . .	19.45	Colle . . . . .	60-435	63	32	498	933	6	410	3	1 882
11. Santa Lucia di Piave . . . . .	19.91	Piano . . . . .	45-70	263	91	956	539	16	12	114	1 728
12. San Vendemiano . . . . .	18.39	Colle . . . . .	33-70	73	32	1 313	419	..	..	2	1 766
13. Susegana . . . . .	44.01	Piano, Colle . . . . .	65-255	509	312	1 056	1 482	24	929	89	3 892
14. Vazzola . . . . .	26.03	Piano . . . . .	22-50	119	131	1 628	695	20	5	5	2 484
<i>Distretto di Conegliano . . . . .</i>	<i>327.20</i>	<i>Piano, Colle . . . . .</i>		<i>1 905</i>	<i>1 266</i>	<i>17 538</i>	<i>9 463</i>	<i>235</i>	<i>2 065</i>	<i>248</i>	<i>30 815</i>
<b>Distretto di Montebelluna.</b>											
1. Arcade . . . . .	28.32	Piano, Colle . . . . .	55-205	113	541	1 100	241	11	825	1	2 719
2. Caerano di San Marco . . . . .	12.09	Colle, Piano . . . . .	100-140	51	..	1 060	78	..	20	..	1 158
3. Cornuda . . . . .	12.38	Id. . . . .	140-225	42	68	486	423	10	209	..	1 196
4. Crocetta Trevigiana . . . . .	26.38	Id. . . . .	1 0-150	662	147	620	192	2	780	235	1 976
5. Montebelluna . . . . .	48.98	Id. . . . .	85-190	232	334	3 829	282	101	113	7	4 666
6. Nervesa . . . . .	35.59	Piano, Colle . . . . .	65-205	345	224	2 381	334	8	146	121	3 214
7. Pederobba . . . . .	29.32	Monte, Colle . . . . .	165-425	652	181	836	844	20	292	107	2 280
8. Trevignano . . . . .	26.55	Piano . . . . .	45-90	107	285	2 063	192	4	4	..	2 548
9. Volpago . . . . .	44.69	Colle, Piano . . . . .	70-345	150	431	2 720	121	52	995	..	4 319
<i>Distretto di Montebelluna . . . . .</i>	<i>264.30</i>	<i>Colle, Piano . . . . .</i>		<i>2 354</i>	<i>2 211</i>	<i>15 095</i>	<i>2 707</i>	<i>208</i>	<i>3 384</i>	<i>471</i>	<i>24 076</i>
<b>Distretto di Oderzo.</b>											
1. Cessalto . . . . .	28.44	Piano . . . . .	3-6	103	227	2 049	254	6	190	15	2 741
2. Chiarano . . . . .	19.96	Id. . . . .	5-7	68	50	1 652	189	33	4	..	1 928
3. Cimadolmo . . . . .	17.75	Id. . . . .	24-55	639	40	536	416	..	107	37	1 136
4. Fontanelle . . . . .	35.53	Id. . . . .	13-23	125	293	2 157	952	15	11	..	3 428
5. Gorgo al Monticano . . . . .	27.08	Id. . . . .	9-13	105	195	1 844	513	9	30	12	2 603
6. Mansué . . . . .	26.94	Id. . . . .	12-13	93	215	1 770	561	12	39	4	2 601
7. Meduna di Livenza . . . . .	15.13	Id. . . . .	9-12	81	178	818	405	..	22	9	1 432
8. Motta di Livenza . . . . .	37.65	Id. . . . .	6-10	193	373	2 421	729	7	29	13	3 572
9. Oderzo . . . . .	33.32	Id. . . . .	9-16	151	289	2 348	494	29	21	..	3 181

## RIPARTIZIONE DEI TERRITORI COMUNALI FRA LE PRINCIPALI CATEGORIE DI TERRENI.

Comuni	Superficie terri- toriale  Chilometri quadrati	Giacitura	Altimetria minima e massima  Metri	Fabbricati, acque e strade, ferrovie e tramvie e sterili per natura  Ettari	Superficie destinata alla produzione agraria e forestale						TOTALE  Ettari
					Seminativi		Prati e pascoli permanenti  Ettari	Colture specializzate di piante legnose  Ettari	Boschi compresi i castagneti  Ettari	Incolto produttivo  Ettari	
					semplici  Ettari	con piante legnose  Ettari					
<b>Segue Distretto di Oderzo.</b>											
10. Ormelle . . . . .	18.76	Piano . . . . .	14-23	108	20	1 273	416	28	12	19	1 768
11. Piavon . . . . .	9.25	Id. . . . .	7-10	28	31	732	125	7	2	..	897
12. Ponte di Piave . . . . .	32.82	Id. . . . .	7-10	397	99	2 203	471	68	30	14	2 885
13. Portobuffolé . . . . .	5.00	Id. . . . .	12-13	28	37	230	198	..	5	2	472
14. Salgareda . . . . .	27.26	Id. . . . .	5-7	85	40	2 280	246	32	43	..	2 641
15. San Polo di Piave . . . . .	20.94	Id. . . . .	18-29	80	228	1 374	400	12	..	..	2 014
<i>Distretto di Oderzo . . . . .</i>	<i>355.83</i>	<i>Piano . . . . .</i>		<i>2 284</i>	<i>2 315</i>	<i>23 687</i>	<i>6 369</i>	<i>258</i>	<i>545</i>	<i>125</i>	<i>33 299</i>
<b>Distretto di Valdobbiadene.</b>											
1. Farra di Soligo . . . . .	28.21	Colle . . . . .	130-475	123	57	877	966	515	271	12	2 698
2. Miane . . . . .	30.92	Monte, Colle . . . . .	175-1345	81	17	247	1 799	300	588	60	3 011
3. Moriago . . . . .	13.94	Colle, Piano . . . . .	110-150	158	54	655	408	1	27	91	1 236
4. San Pietro di Barbozza	26.70	Monte, Colle . . . . .	170-1375	91	17	125	1 448	362	602	25	2 579
5. Segusino . . . . .	18.14	Id. . . . .	260-1395	137	78	190	861	12	463	73	1 677
6. Sernaglia . . . . .	20.25	Colle . . . . .	110-135	342	192	827	577	8	42	37	1 683
7. Valdobbiadene . . . . .	34.00	Monte, Colle . . . . .	150-1570	325	22	599	1 609	119	465	261	3 075
8. Vidor . . . . .	13.52	Colle, Piano . . . . .	120-165	198	36	488	349	111	144	26	1 154
<i>Distretto di Valdobbiadene</i>	<i>185.68</i>	<i>Colle, Monte, Piano.</i>		<i>1 455</i>	<i>473</i>	<i>4 008</i>	<i>8 017</i>	<i>1 428</i>	<i>2 602</i>	<i>585</i>	<i>17 113</i>
<b>Distretto di Vittorio.</b>											
1. Cappella Maggiore . . . . .	11.13	Colle, Piano . . . . .	70-210	50	22	632	375	3	27	4	1 063
2. Cison di Valmarino . . . . .	28.75	Monte, Colle . . . . .	225-1290	131	80	308	1 202	240	594	320	2 744
3. Colle Umberto . . . . .	13.56	Colle, Piano . . . . .	95-145	67	70	887	324	2	3	3	1 289
4. Cordignano . . . . .	26.16	Piano, Colle . . . . .	35-200	111	51	1 545	802	3	104	..	2 505
5. Follina . . . . .	24.16	Monte, Colle . . . . .	200-1360	113	34	287	1 257	200	495	30	2 303
6. Fregona . . . . .	42.85	Id. . . . .	165-1580	232	41	411	1 854	8	1 567	172	4 053
7. Revine Lago . . . . .	18.66	Monte . . . . .	190-1325	108	92	130	995	11	395	135	1 758
8. Sarmede . . . . .	17.94	Colle, Piano . . . . .	90-1000	92	45	557	654	18	257	171	1 702
9. Tarzo . . . . .	23.80	Colle . . . . .	150-595	135	41	484	1 274	52	369	25	2 245
10. Vittorio . . . . .	82.62	Monte, Colle . . . . .	125-1580	876	170	2 120	3 141	36	745	1 174	7 386
<i>Distretto di Vittorio . . . . .</i>	<i>289.63</i>	<i>Colle, Monte, Piano.</i>		<i>1 915</i>	<i>646</i>	<i>7 361</i>	<i>11 878</i>	<i>573</i>	<i>4 556</i>	<i>2 034</i>	<i>27 048</i>
<b>Provincia di Treviso . . . . .</b>	<b>2 476.58</b>	<i>Piano, Colle, Monte.</i>	<b>3-1770</b>	<b>15 155</b>	<b>20 524</b>	<b>132 492</b>	<b>54 494</b>	<b>3 651</b>	<b>16 480</b>	<b>4 862</b>	<b>232 503</b>

## RIPARTIZIONE DEI TERRITORI COMUNALI FRA LE PRINCIPALI CATEGORIE DI TERRENI.

Comuni	Superficie territoriale Chilometri quadrati	Giacitura	Altimetria minima e massima Metri	Fabbricati, acque e strade, ferrovie e tramvie e sterili per natura Ettari	Superficie destinata alla produzione agraria e forestale						TOTALE Ettari
					Seminativi		Prati e pascoli permanenti Ettari	Colture specializzate di piante legnose Ettari	Boschi compresi i castagneti Ettari	Incolto produttivo Ettari	
					semplici Ettari	con piante legnose Ettari					
<b>Provincia di UDINE.</b>											
<b>Distretto di Udine.</b>											
1. Campoformido . . . . .	21.87	Piano . . . . .	75-85	99	158	1 089	832	9	..	..	2 088
2. Feletto Umberto . . . . .	5.61	Id. . . . .	120-135	39	39	382	101	..	..	..	522
3. Iestizza . . . . .	34.51	Id. . . . .	40-55	284	556	2 100	479	32	..	..	3 167
4. Martignacco . . . . .	26.72	Piano, Colle . . . . .	115-205	184	979	906	583	19	I	..	2 488
5. Meretto di Tomba . . . . .	27.35	Piano . . . . .	75-120	196	1 424	452	633	30	..	..	2 539
6. Mortegliano . . . . .	29.63	Id. . . . .	35-65	42	287	2 026	599	9	..	..	2 921
7. Pagnacco . . . . .	14.98	Piano, Colle . . . . .	120-170	132	320	475	487	17	61	6	1 366
8. Pasian di Prato . . . . .	15.38	Piano . . . . .	95-120	121	544	404	466	3	..	..	1 417
9. Pasian Schiavonesco . . . . .	42.77	Id. . . . .	55-95	253	2 569	470	977	..	8	..	4 024
10. Pavia d'Udine . . . . .	34.64	Id. . . . .	55-75	360	203	2 361	420	60	23	37	3 104
11. Pozzuolo del Friuli . . . . .	34.18	Id. . . . .	55-80	282	691	2 099	328	15	3	..	3 136
12. Pradamano . . . . .	16.07	Id. . . . .	85-95	265	234	656	240	10	15	187	1 342
13. Reana del Rojale . . . . .	20.23	Piano, Colle . . . . .	140-195	416	250	967	274	..	116	..	1 607
14. Tavagnacco . . . . .	9.65	Id. Id. . . . .	125-210	89	308	329	225	12	2	..	876
15. Udine . . . . .	56.64	Piano . . . . .	85-140	758	317	3 005	1 540	14	30	..	4 906
<i>Distretto di Udine . . . . .</i>	<i>390.23</i>	<i>Piano, Colle . . . . .</i>	<i>35-210</i>	<i>3 520</i>	<i>8 879</i>	<i>17 721</i>	<i>8 184</i>	<i>230</i>	<i>259</i>	<i>230</i>	<i>35 503</i>
<b>Distretto di Codroipo.</b>											
1. Bertolio . . . . .	26.31	Piano . . . . .	15-45	161	274	740	1 042	372	5	37	2 470
2. Camino di Codroipo . . . . .	21.59	Id. . . . .	20-45	513	176	1 007	310	92	20	41	1 646
3. Codroipo . . . . .	45.29	Id. . . . .	35-60	695	494	2 046	1 124	88	82	..	3 834
4. Rivolto . . . . .	30.59	Id. . . . .	25-65	260	559	1 269	857	90	6	18	2 799
5. Sedegliano . . . . .	49.25	Id. . . . .	55-100	753	251	2 992	923	6	..	..	4 172
6. Talmassons . . . . .	42.90	Id. . . . .	12-35	221	139	1 517	2 103	59	17	234	4 069
7. Varimo . . . . .	34.68	Id. . . . .	10-30	518	659	957	891	155	203	85	2 950
<i>Distretto di Codroipo . . . . .</i>	<i>250.61</i>	<i>Piano . . . . .</i>	<i>10-100</i>	<i>3 121</i>	<i>2 552</i>	<i>10 528</i>	<i>7 250</i>	<i>862</i>	<i>333</i>	<i>415</i>	<i>21 940</i>
<b>Distretto di Gemona.</b>											
1. Artegna . . . . .	10.54	Piano, Colle . . . . .	175-265	47	63	461	353	10	120	..	1 007
2. Bordano . . . . .	14.62	Piano, Colle, Monte	210-1505	201	35	18	610	..	401	197	1 261
3. Buja . . . . .	25.73	Piano, Colle . . . . .	165-330	224	177	812	1 222	20	74	44	2 349
4. Gemona . . . . .	55.86	Piano, Colle, Monte	175-1710	1 247	66	1 080	1 680	..	1 279	234	4 339
5. Montenars . . . . .	26.24	Colle, Monte . . . . .	225-1635	487	112	28	1 158	..	839	..	2 137
6. Osoppo . . . . .	22.18	Piano, Colle . . . . .	160-305	1 029	85	257	776	..	71	..	1 189
7. Trasaghis . . . . .	77.73	Piano, Colle, Monte	165-1615	1 276	66	99	3 295	..	2 418	619	6 497
8. Venzona . . . . .	54.08	Id. Id. Id. . . . .	220-1960	1 574	163	33	1 885	..	599	1 154	3 834
<i>Distretto di Gemona . . . . .</i>	<i>286.98</i>	<i>Piano, Colle, Monte</i>	<i>160-1960</i>	<i>6 085</i>	<i>767</i>	<i>2 788</i>	<i>10 979</i>	<i>30</i>	<i>5 801</i>	<i>2 248</i>	<i>22 613</i>

## RIPARTIZIONE DEI TERRITORI COMUNALI FRA LE PRINCIPALI CATEGORIE DI TERRENI.

Comuni	Superficie terri- toriale  Chilometri quadrati	Giacitura	Altimetria minima e massima  Metri	Fabbricati, acque e strade, ferrovie e tramvie e sterili per natura  Ettari	Superficie destinata alla produzione agraria e forestale						TOTALE  Ettari
					Seminativi		Prati e pascoli permanenti  Ettari	Colture specializzate di piante legnose  Ettari	Boschi compresi i castagneti  Ettari	Incolto produttivo  Ettari	
					semplici  Ettari	con piante legnose  Ettari					
<b>Distretto di Latisana.</b>											
1. Latisana . . . . .	53.90	Piano . . . . .	0-10	1 095	776	1 537	520	77	59	1 326	4 295
2. Muzzana del Turgnano	24.40	Id. . . . .	1-8	105	354	693	335	17	917	19	2 335
3. Palazzolo della Stella .	34.68	Id. . . . .	0-8	280	1 367	303	765	83	93	577	3 188
4. Pocenìa . . . . .	23.96	Id. . . . .	8-15	164	618	740	640	119	75	40	2 232
5. Precenicco . . . . .	26.81	Id. . . . .	0-7	177	228	523	1 328	80	63	282	2 504
6. Rivignano . . . . .	30.62	Id. . . . .	9-20	44	225	1 500	1 171	60	32	30	3 018
7. Ronchis . . . . .	18.53	Id. . . . .	8-14	468	516	588	116	15	150	..	1 385
8. Teor . . . . .	16.71	Id. . . . .	3-14	118	395	908	112	108	30	..	1 553
Distretto di Latisana . . .	229 61	Piano . . . . .	0-20	2 451	4 479	6 792	4 987	559	1 419	2 274	20 510
<b>Distretto di Palmanova.</b>											
1. Bagnaria Arsa . . . . .	22.54	Piano . . . . .	4-20	179	313	1 055	591	47	62	7	2 075
2. Bicinicco . . . . .	16.15	Id. . . . .	28-45	146	609	580	259	21	..	..	1 469
3. Carlino . . . . .	31.57	Id. . . . .	0-6	194	644	184	966	5	1 079	85	2 963
4. Castions di Strada . . .	32.81	Id. . . . .	6-30	135	486	907	1 273	7	102	371	3 146
5. Gonars . . . . .	29.50	Id. . . . .	7-27	214	76	1 286	1 238	42	34	60	2 736
6. Marano Lagunare . . . .	90.21	Id. . . . .	0-2	8 541	1	18	72	7	..	382	480
7. Palmanova . . . . .	13.11	Id. . . . .	23-35	284	537	410	77	3	..	..	1 027
8. Porpetto . . . . .	17.90	Id. . . . .	7-16	116	462	510	389	28	205	80	1 674
9. San Giorgio di Nogaro	59.31	Id. . . . .	0-10	275	508	1 011	1 103	41	2 026	967	5 656
10. Santa Maria la Longa	19.42	Id. . . . .	30-60	134	130	1 492	167	19	..	..	1 808
11. Trivignano Udinese .	18.10	Id. . . . .	33-50	251	109	1 054	364	23	..	9	1 559
Distretto di Palmanova . .	350 62	Piano . . . . .	0-60	10 469	3 875	8 507	6 499	243	3 508	1 961	24 593
<b>Distretto di San Daniele del Friuli.</b>											
1. Colloredo di Monte Alb.	21.63	Colle . . . . .	160-210	102	245	726	1 013	10	40	27	2 061
2. Coseano . . . . .	23.91	Piano, Colle . . . . .	120-140	186	744	825	616	10	10	..	2 205
3. Dignano . . . . .	27.47	Piano . . . . .	105-145	1 033	1 003	157	537	14	3	..	1 714
4. Fagagna . . . . .	37.13	Piano, Colle . . . . .	135-250	211	587	1 626	1 167	10	43	69	3 502
5. Maiano . . . . .	28.65	Id. Id. . . . .	155-290	226	187	944	1 366	51	26	65	2 639
6. Moruzzo . . . . .	17.77	Colle . . . . .	170-270	88	162	647	803	33	25	19	1 689
7. Ragogna . . . . .	24.95	Id. . . . .	130-515	620	116	831	557	..	54	317	1 875
8. Rive d'Arcano . . . . .	22.46	Piano, Colle . . . . .	130-240	164	627	581	805	16	31	22	2 082
9. San Daniele del Friuli	31.68	Id. Id. . . . .	155-250	468	239	1 599	699	22	19	122	2 700
10. Sant'Odorico . . . . .	16.65	Piano . . . . .	85-115	205	236	613	595	7	..	9	1 460
11. San Vito di Fagagna	8.35	Piano, Colle . . . . .	40-160	34	384	238	179	..	..	..	801
Distretto S. Daniele Friuli	260 65	Piano, Colle . . . . .	85-515	3 337	4 530	8 787	8 337	173	251	650	22 728

## RIPARTIZIONE DEI TERRITORI COMUNALI FRA LE PRINCIPALI CATEGORIE DI TERRENI.

Comuni	Superficie terri- toriale  Chilometri, quadrati	Giacitura	Altimetria minima e massima  Metri	Fabbricati, acque e strade, ferrovie e tramvie e sterili per natura  Ettari	Superficie destinata alla produzione agraria e forestale						TOTALE  Ettari
					Seminativi		Prati e pascoli permanenti  Ettari	Colture specializzate di piante legnose  Ettari	Boschi compresi i castagneti  Ettari	Incolto produttivo  Ettari	
					semplici  Ettari	con piante legnose  Ettari					
<b>Distretto di San Vito al Tagliamento.</b>											
1. Arzene . . . . .	12.21	Piano . . . . .	45-70	174	602	186	246	5	..	8	1 047
2. Casarsa della Delizia	20.01	Id. . . . .	35-50	106	310	117	400	68	..	..	1 895
3. Chions. . . . .	33.58	Id. . . . .	11-25	179	460	744	755	180	40	..	3 179
4. Cordovado . . . . .	12.15	Id. . . . .	11-16	82	230	658	212	11	..	22	1 133
5. Morsano al Tagliam.	32.62	Id. . . . .	10-25	459	316	408	652	114	286	27	2 803
6. Pravisdomini . . . . .	16.27	Id. . . . .	7-13	119	147	090	158	21	..	92	1 508
7. S. Martino al Tagliam.	18.78	Id. . . . .	63-75	565	248	513	483	69	..	..	1 313
8. S. Vito al Tagliamento	60.06	Id. . . . .	21-35	1 040	591	2 793	1 531	66	59	16	5 056
9. Sesto al Reghena . . . .	40.60	Id. . . . .	9-25	250	418	2 259	919	107	24	83	3 810
10. Valvasone . . . . .	17.68	Id. . . . .	47-60	586	98	715	267	30	..	72	1 182
<i>Distretto S. Vito al Tagliam.</i>	<i>264 86</i>	<i>Piano . . . . .</i>	<i>7-75</i>	<i>3 560</i>	<i>3 420</i>	<i>12 483</i>	<i>5 623</i>	<i>671</i>	<i>409</i>	<i>320</i>	<i>22 986</i>
<b>Distretto di Spilimbergo.</b>											
1. Castelnuovo del Friuli	22.04	Colle, Monte . . . . .	210-815	83	11	56	1 663	..	191	200	2 121
2. Clauzetto . . . . .	28.27	Id. Id. . . . .	340-1280	274	32	..	1 126	..	133	1 262	2 553
3. Forgaria . . . . .	29.80	Piano, Colle . . . . .	140-940	1 290	15	132	082	..	136	425	1 690
4. Meduno . . . . .	45.37	Colle, Monte . . . . .	225-1105	436	303	470	1 477	..	839	1 012	4 101
5. Pinzano al Tagliamento	21.23	Piano, Colle . . . . .	130-455	729	45	230	1 001	7	85	26	1 394
6. S. Giorgio Richinvelda	48.84	Piano . . . . .	70-130	1 272	124	1 182	2 111	77	6	112	3 612
7. Sequals . . . . .	33.05	Piano, Colle . . . . .	155-375	588	145	416	1 048	..	139	69	2 717
8. Spilimbergo . . . . .	66.11	Piano . . . . .	90-160	2 164	65	1 300	2 720	17	25	320	4 447
9. Tramonti di Sopra . . .	130.00	Monte . . . . .	340-2105	5 498	21	..	3 649	..	3 832	..	7 502
10. Tramonti di Sotto . . .	81.92	Id. . . . .	310-1295	4 383	95	..	2 914	..	800	..	3 809
11. Travesio . . . . .	15.58	Colle Monte, . . . . .	195-1150	244	206	51	677	..	173	207	1 314
12. Vito d'Asio . . . . .	53.09	Id. Id. . . . .	260-1175	400	76	37	2 147	..	145	2 504	4 909
<i>Distretto di Spilimbergo . .</i>	<i>575 30</i>	<i>Piano, Colle Monte,</i>	<i>70-2107</i>	<i>17 361</i>	<i>1 138</i>	<i>3 874</i>	<i>22 415</i>	<i>101</i>	<i>6 504</i>	<i>6 137</i>	<i>40 169</i>
<b>Distretto di Tarcento.</b>											
1. Cassacco . . . . .	11.59	Piano, Colle . . . . .	155-230	113	246	199	458	90	28	25	1 046
2. Ciseris . . . . .	20.45	Colle . . . . .	245-865	150	217	133	850	..	615	80	1 895
3. Iusevera . . . . .	48.21	Colle, Monte. . . . .	310-1875	1 025	158	8	1 660	..	1 970	..	3 796
4. Magnano in Riviera . . .	8.42	Piano, Colle . . . . .	185-435	45	30	206	366	14	91	90	797
5. Nimis . . . . .	33.98	Piano, Colle, Monte	180-960	295	46	465	1 127	24	1 441	..	3 103
6. Platischis . . . . .	65.12	Colle, Monte . . . . .	320-1625	282	416	..	4 105	..	1 709	..	6 230
7. Segnacco . . . . .	5.41	Piano, Colle . . . . .	190-285	55	32	226	198	..	22	8	486
8. Tarcento . . . . .	9.25	Id. Id. . . . .	200-340	113	61	271	290	..	190	..	812
9. Treppo Grande . . . . .	11.64	Id. Id. . . . .	155-230	111	189	261	542	10	36	15	1 053
10. Tricesimo . . . . .	17.64	Id. Id. . . . .	140-235	147	187	803	570	..	52	5	1 617
<i>Distretto di Tarcento . . . .</i>	<i>231 71</i>	<i>Piano, Colle, Monte</i>	<i>140-1875</i>	<i>2 336</i>	<i>1 582</i>	<i>2 572</i>	<i>10 166</i>	<i>138</i>	<i>6 154</i>	<i>223</i>	<i>20 835</i>

## RIPARTIZIONE DEI TERRITORI COMUNALI FRA LE PRINCIPALI CATEGORIE DI TERRENI.

Comuni	Superficie terri- toriale  Chilometri quadrati	Giacitura	Altimetria minima e massima  Metri	Fabbricati, acque e strade, ferrovie e tramvie e sterili per natura  Ettari	Superficie destinata alla produzione agraria e forestale						TOTALE  Ettari
					Seminativi		Prati e pascoli permanenti  Ettari	Colture specializzate di piante legnose  Ettari	Boschi compresi i castagnoli  Ettari	Incolto produttivo  Ettari	
					semplici  Ettari	con piante legnose  Ettari					
1. Attimis . . . . .	34.73	Colle, Monte . . . . .	165-1095	154	27	360	1 224	8	1 700	..	3 319
2. Buttrio . . . . .	17.75	Piano, Colle . . . . .	65-145	206	420	744	217	40	88	..	1 509
3. Cividale del Friuli . . . . .	50.85	Id. Id. . . . .	105-490	370	1 863	435	1 585	52	709	5	4 709
4. Corno di Rosazzo . . . . .	12.60	Id. Id. . . . .	70-175	112	594	194	257	12	181	..	1 148
5. Drenchia . . . . .	13.34	Monte . . . . .	435-1190	84	85	31	715	..	419	..	1 250
6. Faedis . . . . .	45.02	Piano, Colle . . . . .	120-970	140	117	630	2 019	80	1 261	255	4 362
7. Grimacco . . . . .	16.32	Colle, Monte . . . . .	225-935	74	122	53	880	..	503	..	1 558
8. Ippolis . . . . .	11.81	Piano, Colle . . . . .	90-170	116	453	291	235	21	65	..	1 065
9. Manzano . . . . .	30.57	Id. . . . .	45-235	430	295	1 468	631	39	194	..	2 627
10. Moimacco . . . . .	11.96	Piano . . . . .	105-125	141	307	361	325	..	2	..	1 955
11. Povoletto . . . . .	38.12	Id. . . . .	115-350	542	105	1 297	1 239	..	629	..	3 270
12. Premariacco . . . . .	28.00	Id. . . . .	80-120	207	701	1 154	653	..	85	..	2 593
13. Prepotto . . . . .	32.95	Piano, Colle . . . . .	80-705	168	86	539	731	61	1 545	162	3 127
14. Remanzacco . . . . .	39.97	Piano . . . . .	90-125	482	548	1 060	970	..	..	37	2 615
15. Rodda . . . . .	17.65	Colle, Monte . . . . .	170-1645	66	40	110	1 379	..	170	..	1 699
16. S. Giovanni di Manzano . . . . .	23.98	Piano, Colle . . . . .	40-130	143	187	1 390	608	42	28	..	2 255
17. San Leonardo . . . . .	26.99	Colle, Monte . . . . .	145-685	161	360	40	1 460	..	678	..	2 538
18. San Pietro al Natisone . . . . .	23.96	Id. Id. . . . .	145-865	136	88	463	1 395	..	289	25	2 260
19. Savogna . . . . .	22.08	Id. Id. . . . .	195-1645	135	13	212	1 168	..	680	..	2 073
20. Stregna . . . . .	19.52	Id. Id. . . . .	190-995	64	75	291	1 164	..	448	..	1 888
21. Tarçetta . . . . .	30.12	Id. Id. . . . .	155-1230	74	47	201	1 533	..	1 157	..	2 938
22. Torreano . . . . .	35.11	Piano, Colle . . . . .	120-1170	221	60	613	1 788	31	604	194	3 290
<i>Circond. Cividale del Friuli</i>	<i>574.40</i>	<i>Colle, Piano, Monte</i>	<i>40-1645</i>	<i>4 292</i>	<i>6 563</i>	<i>11 847</i>	<i>22 176</i>	<i>389</i>	<i>11 495</i>	<i>678</i>	<i>53 148</i>

## Circondario di Pordenone.

1. Andreis . . . . .	27.63	Monte . . . . .	430-2025	754	31	..	1 353	..	265	..	2 009
2. Arba . . . . .	10.22	Piano, Colle . . . . .	160-235	267	199	238	318	..	..	..	755
3. Aviano . . . . .	104.59	Colle, Monte . . . . .	105-2250	1 383	381	2 152	4 482	49	927	1 085	9 076
4. Azzano Decimo . . . . .	51.37	Piano . . . . .	10-29	417	629	2 592	1 261	2	213	23	4 720
5. Barcis . . . . .	102.14	Monte . . . . .	370-2250	3 021	42	..	1 986	..	2 922	2 243	7 193
6. Brugnera . . . . .	29.31	Piano . . . . .	10-20	237	1 200	716	762	12	..	4	2 694
7. Budoja . . . . .	37.85	Colle, Monte . . . . .	65-1905	595	841	238	1 417	18	319	357	3 190
8. Caneva . . . . .	42.24	Piano, Colle, Monte . . . . .	35-1390	789	566	1 528	807	4	530	..	3 435
9. Cavasso Nuovo . . . . .	14.89	Piano, Colle . . . . .	245-470	377	57	189	798	..	40	28	1 112
10. Cimolais . . . . .	101.33	Monte . . . . .	515-2655	5 421	77	..	1 916	..	2 710	..	4 712
11. Claut . . . . .	165.80	Id. . . . .	470-2480	5 846	105	..	4 510	..	6 119	..	10 734
12. Cordenons . . . . .	58.87	Piano . . . . .	25-150	1 538	483	1 070	1 481	32	185	1 098	4 349
13. Erto e Casso . . . . .	52.96	Monte . . . . .	630-2670	1 472	106	..	1 264	..	2 454	..	3 824
14. Fanna . . . . .	10.30	Piano, Colle . . . . .	220-450	141	5	52	734	..	98	..	889
15. Fiume Veneto . . . . .	35.52	Piano . . . . .	15-30	203	369	1 767	1 126	35	46	6	3 349

## RIPARTIZIONE DEI TERRITORI COMUNALI FRA LE PRINCIPALI CATEGORIE DI TERRENI.

Comuni	Superficie terri- toriale  Chilometri quadrati	Giacitura	Altimetria minima e massima  Metri	Fabbricati acque e strade, ferrovie e tramvie e sterili per natura  Ettari	Superficie destinata alla produzione agraria e forestale						TOTALE  Ettari
					Seminativi		Prati e pascoli permanenti  Ettari	Colture specializzate di piante legnose  Ettari	Boschi compresi i castagneti  Ettari	Incolto produttivo  Ettari	
					semplici  Ettari	con piante legnose  Ettari					
16. Fontanafredda . . . . .	45.19	Piano, Colle . . . . .	25-100	231	271	1 065	2 971	48	7	26	4 388
17. Frisanco . . . . .	59.33	Monte . . . . .	500-2025	1 367	9	32	1 789	..	1 368	1 368	4 566
18. Maniago . . . . .	72.59	Colle, Monte . . . . .	205-1340	1 361	132	1 120	3 995	8	258	385	5 898
19. Montereale Cellina . . . . .	75.94	Id. Id. . . . .	140-1495	901	701	1 016	3 019	20	320	1 617	6 693
20. Pasiano . . . . .	45.39	Piano . . . . .	10-15	316	796	2 192	940	38	152	105	4 223
21. Polcenigo . . . . .	48.71	Colle, Monte . . . . .	35-1425	425	242	555	1 351	4	1 318	976	4 446
22. Porcia . . . . .	29.18	Piano . . . . .	20-70	205	229	1 754	648	11	40	31	2 713
23. Pordenone . . . . .	28.20	Id. . . . .	15-85	249	587	1 262	621	20	52	29	2 571
24. Prata di Pordenone . . . . .	22.76	Id. . . . .	12-19	207	924	790	288	38	29	..	2 069
25. Roveredo in Piano . . . . .	15.93	Piano, Colle . . . . .	12-130	102	173	621	677	20	..	..	1 491
26. Sacile . . . . .	32.74	Piano . . . . .	13-35	284	440	1 814	674	50	12	..	2 990
27. San Quirino . . . . .	50.61	Piano, Colle . . . . .	60-175	457	566	907	2 866	103	65	162	4 604
28. Vallenoncello . . . . .	9.79	Piano . . . . .	19-20	101	171	399	233	19	54	2	878
29. Vivaro . . . . .	39.21	Id. . . . .	100-180	1 094	432	120	2 125	..	50	100	2 827
30. Zoppola . . . . .	43.68	Id. . . . .	25-55	615	296	1 652	1 453	74	53	225	3 753
<i>Circondario di Pordenone . . . . .</i>	<i>1465.27</i>	<i>Piano, Monte, Colle</i>	<i>9-2670</i>	<i>30 376</i>	<i>11 060</i>	<i>25 841</i>	<i>47 865</i>	<i>605</i>	<i>20 910</i>	<i>9 870</i>	<i>116 151</i>

## Segue Circondario di Pordenone.

## Circondario di Tolmezzo.

1. Amaro . . . . .	32.82	Colle, Monte . . . . .	245-1905	627	39	55	1 520	..	1 041	..	2 655
2. Ampezzo . . . . .	74.42	Monte . . . . .	525-2080	1 566	76	..	3 103	..	2 697	..	5 876
3. Arta . . . . .	42.58	Id. . . . .	405-2110	919	102	40	1 760	..	1 437	..	3 339
4. Cavazzo Carnico . . . . .	40.16	Colle, Monte . . . . .	260-1615	589	133	8	1 401	..	1 868	17	3 427
5. Cercivento . . . . .	15.28	Monte . . . . .	600-1835	160	36	..	906	..	426	..	1 368
6. Chiusaforte . . . . .	17.52	Id. . . . .	351-1882	257	..	20	1 162	..	313	..	1 495
7. Comeglians . . . . .	19.58	Id. . . . .	519-1875	248	60	..	1 025	..	625	..	1 710
8. Dogna . . . . .	68.60	Id. . . . .	420-2755	3 183	8	14	1 521	..	2 005	129	3 677
9. Enemonzo . . . . .	27.66	Id. . . . .	355-1095	1 078	78	..	1 058	..	402	150	1 688
10. Forni Avoltri . . . . .	80.03	Id. . . . .	795-2780	2 387	50	..	3 249	..	2 317	..	5 616
11. Forni di Sopra . . . . .	82.25	Id. . . . .	810-2460	3 807	53	..	2 884	..	1 481	..	4 418
12. Forni di Sotto . . . . .	92.79	Id. . . . .	560-2475	3 081	82	..	3 423	..	2 693	..	6 198
13. Lanco . . . . .	35.34	Id. . . . .	390-1805	364	108	..	2224	..	838	..	3 170
14. Ligosullo . . . . .	16.97	Id. . . . .	800-2045	42	17	..	1 174	..	464	..	1 655
15. Moggio Udinese . . . . .	136.38	Colle, Monte . . . . .	280-2020	3 262	47	51	7 122	..	3 156	..	10 376
16. Ovaro . . . . .	52.73	Monte . . . . .	440-1970	252	172	..	3 152	..	1 697	..	5 021
17. Paluzza . . . . .	69.90	Id. . . . .	520-2775	1 168	77	..	4 197	..	1 548	..	5 822
18. Paularo . . . . .	75.90	Id. . . . .	510-2200	992	134	..	3 336	..	3 128	..	6 598
19. Pontebba . . . . .	32.54	Id. . . . .	475-1915	824	44	..	1 112	..	919	355	2 430
20. Prato Carnico . . . . .	84.94	Id. . . . .	580-2070	2 408	104	..	3 682	..	2 300	..	6 086
21. Preone . . . . .	23.10	Id. . . . .	380-1915	231	25	..	816	..	1 238	..	2 079
22. Raccolana . . . . .	85.25	Id. . . . .	350-2755	1 800	36	..	4 255	..	2 434	..	6 725



## RIPARTIZIONE DEI TERRITORI COMUNALI FRA LE PRINCIPALI CATEGORIE DI TERRENI.

Comuni	Superficie territoriale — Chilometri quadrati	Giacitura	Altimetria minima e massima — Metri	Fabbricati, acque e strade, ferrovie e tramvie e sterili per natura — Ettari	Superficie destinata alla produzione agraria e forestale						TOTALE — Ettari
					Seminativi		Prati e pascoli permanenti — Ettari	Colture specializzate di piante legnose — Ettari	Boschi compresi i castagneti — Ettari	Incolto produttivo — Ettari	
					semplici — Ettari	con piante legnose — Ettari					
<b>Segue: Circondario di Tolmezzo.</b>											
23. Ravascletto . . . . .	27.49	Monte . . . . .	675-2175	306	41	..	1 720	..	682	..	2 443
24. Raveo . . . . .	12.60	Id. . . . .	425-1905	180	34	..	734	..	306	6	1 080
25. Resia . . . . .	115.35	Colle, Monte . . . . .	360-2560	1 287	161	..	5 375	..	4 167	545	10 248
26. Resiutta . . . . .	20.18	Id. Id. . . . .	295-1960	915	..	27	677	..	399	..	1 103
27. Rigolato . . . . .	30.69	Monte . . . . .	560-1775	357	55	..	1 201	..	1 456	..	2 712
28. Sauris . . . . .	41.73	Id. . . . .	870-2080	672	159	..	2 104	..	1 238	..	3 501
29. Socchieve . . . . .	60.07	Id. . . . .	395-2075	449	145	..	2 761	..	2 652	..	5 558
20. Sutrio . . . . .	21.12	Id. . . . .	535-1985	239	63	..	1 399	..	323	88	1 873
31. Tolmezzo . . . . .	65.12	Colle, Monte . . . . .	300-1905	1 046	201	28	3 660	..	1 577	..	5 466
32. Treppo Carnico . . . . .	18.69	Monte . . . . .	610-1960	237	36	..	861	..	735	..	1 632
33. Verzegnis . . . . .	39.17	Id. . . . .	305-1780	263	52	..	2 390	..	1 212	..	3 654
34. Villa Santina . . . . .	13.46	Id. . . . .	330-1355	430	79	..	407	..	244	186	916
35. Zuglio . . . . .	17.49	Id. . . . .	410-1765	169	63	..	1 070	..	447	..	1 580
<b>Circondario di Tolmezzo . . . . .</b>	<b>1 689.90</b>	<b>Monte, Colle . . . . .</b>	<b>245-2780</b>	<b>35 795</b>	<b>2 570</b>	<b>243</b>	<b>78 441</b>	<b>..</b>	<b>50 465</b>	<b>1 476</b>	<b>133 195</b>
<b>Provincia di Udine . . . . .</b>	<b>6 570.14</b>	<b>Piano, Monte, Colle</b>	<b>0-2780</b>	<b>122 703</b>	<b>51 415</b>	<b>111 983</b>	<b>232 922</b>	<b>4 001</b>	<b>107 508</b>	<b>26 482</b>	<b>534 311</b>

## Provincia di VENEZIA.

## Distretto di Venezia.

1. Burano . . . . .	169.39	Piano . . . . .	0-2	5 919	..	680	440	800	..	9 100	11 020
2. Murano . . . . .	22.89	Id. . . . .	0-2	1 542	..	..	20	298	..	429	747
3. Venezia . . . . .	106.18	Id. . . . .	0-1	10 188	..	370	30	..	30	..	430
<b>Distretto di Venezia . . . . .</b>	<b>298.46</b>	<b>Piano . . . . .</b>	<b>0-2</b>	<b>17 649</b>	<b>..</b>	<b>1 050</b>	<b>490</b>	<b>1 098</b>	<b>30</b>	<b>9 529</b>	<b>12 197</b>

## Distretto di Dolo.

1. Campagna Lupia . . . . .	88.72	Piano . . . . .	0-3	1 008	100	2 120	139	5	20	5 480	7 864
2. Campolongo Maggiore . . . . .	23.62	Id. . . . .	1-3	198	..	2 094	65	5	..	..	2 164
3. Camponogara . . . . .	21.25	Id. . . . .	1-5	175	..	1 885	60	5	..	..	1 950
4. Dolo . . . . .	23.86	Id. . . . .	6-8	181	..	2 165	18	16	6	..	2 205
5. Fiesso d'Artico . . . . .	6.40	Id. . . . .	6-9	93	..	480	57	5	5	..	547
6. Fossó . . . . .	9.97	Id. . . . .	5-7	70	..	923	..	4	..	..	927
7. Mira . . . . .	116.59	Id. . . . .	3-5	1 723	250	5 870	335	30	..	3 451	9 936
8. Strà . . . . .	8.75	Id. . . . .	6-9	109	..	730	8	8	20	..	766
9. Vigonovo . . . . .	13.17	Id. . . . .	6-8	150	..	1 153	4	5	5	..	1 167
<b>Distretto di Dolo . . . . .</b>	<b>312.33</b>	<b>Piano . . . . .</b>	<b>0-9</b>	<b>3 707</b>	<b>350</b>	<b>17 420</b>	<b>686</b>	<b>83</b>	<b>56</b>	<b>8 931</b>	<b>27 526</b>

## RIPARTIZIONE DEI TERRITORI COMUNALI FRA LE PRINCIPALI CATEGORIE DI TERRENI

Comuni	Superficie terri- toriale  — Chilometri quadrati	Giacitura	Altimetria minima e massima  — Metri	Fabbricati, acque e strade, ferrovie e tramvie e sterili per natura  — Ettari	Superficie destinata alla produzione agraria e forestale						TOTALE  — Ettari
					Seminativi		Prati e pascoli permanenti  — Ettari	Colture specializzate di piante legnose  — Ettari	Boschi compresi i castagneti  — Ettari	Incolto produttivo  — Ettari	
					semplici  — Ettari	con piante legnose  — Ettari					
<b>Distretto di Mestre.</b>											
1. Chirignago . . . . .	13.05	Piano . . . . .	3-5	267	..	900	80	8	50	..	1 038
2. Favaro Veneto . . . . .	43.45	Id. . . . .	1-3	343	140	1 800	557	8	382	1 115	4 002
3. Marcon . . . . .	25.02	Id. . . . .	3-5	66	100	1 260	600	8	188	280	2 436
4. Martellago . . . . .	20.15	Id. . . . .	7-9	137	..	1 500	210	163	5	..	1 878
5. Mestre . . . . .	40.07	Id. . . . .	0-4	314	160	2 230	545	10	140	608	3 693
6. Spinea . . . . .	14.99	Id. . . . .	1-5	82	..	1 255	150	12	..	..	1 417
7. Zelarino . . . . .	14.75	Id. . . . .	3-7	90	..	1 210	165	10	..	..	1 385
<i>Distretto di Mestre . . . . .</i>	<i>171.48</i>	<i>Piano . . . . .</i>	<i>0-9</i>	<i>1 299</i>	<i>400</i>	<i>10 155</i>	<i>2 307</i>	<i>219</i>	<i>765</i>	<i>2 003</i>	<i>15 849</i>
<b>Distretto di Mirano.</b>											
1. Mirano . . . . .	45.77	Piano . . . . .	4-9	302	..	4 190	70	15	..	..	4 275
2. Noale . . . . .	24.55	Id. . . . .	11-18	203	..	2 075	30	147	..	..	2 252
3. Pianiga . . . . .	20.32	Id. . . . .	6-9	164	..	1 784	40	44	..	..	1 868
4. Salzano . . . . .	17.18	Id. . . . .	9-11	103	..	1 405	40	170	..	..	1 615
5. Santa Maria di Sala . . . . .	27.76	Id. . . . .	9-12	156	..	2 570	40	10	..	..	2 620
6. Scorzè . . . . .	33.35	Id. . . . .	12-17	180	..	2 645	100	410	..	..	3 155
<i>Distretto di Mirano . . . . .</i>	<i>168.93</i>	<i>Piano . . . . .</i>	<i>4-18</i>	<i>1 108</i>	<i>..</i>	<i>14 669</i>	<i>320</i>	<i>706</i>	<i>..</i>	<i>..</i>	<i>15 785</i>
<b>Distretto di Portogruaro.</b>											
1. Annone Veneto . . . . .	25.68	Piano . . . . .	6-10	93	..	1 890	150	10	325	100	2 475
2. Caorle . . . . .	176.95	Id. . . . .	0-2	1 340	1 270	4 580	1 610	15	35	8 845	16 355
3. Cinto Caomaggiore . . . . .	21.55	Id. . . . .	6-11	131	..	1 744	200	10	35	35	2 024
4. Concordia Sagittaria . . . . .	66.79	Id. . . . .	1-5	348	930	1 550	400	11	340	3 100	6 331
5. Fossalta di Portogruaro . . . . .	31.33	Id. . . . .	6-8	207	80	2 600	230	16	..	..	2 926
6. Gruaro . . . . .	17.14	Id. . . . .	8-12	106	..	1 520	80	8	..	..	1 608
7. Portogruaro . . . . .	102.30	Id. . . . .	3-5	542	150	7 200	508	30	400	1 400	9 688
8. Pramaggiore . . . . .	23.64	Id. . . . .	6-11	99	..	2 165	90	10	..	..	2 265
9. San Michele al Tagliamento . . . . .	87.61	Id. . . . .	4-7	876	..	2 950	1 640	30	550	2 715	7 885
10. San Stino di Livenza . . . . .	67.54	Id. . . . .	2-6	464	300	3 530	435	25	125	1 875	6 290
11. Teglio Veneto . . . . .	11.64	Id. . . . .	7-13	89	..	915	150	10	..	..	1 075
<i>Distretto di Portogruaro . . . . .</i>	<i>632.17</i>	<i>Piano . . . . .</i>	<i>0-13</i>	<i>4 295</i>	<i>2 730</i>	<i>30 644</i>	<i>5 493</i>	<i>175</i>	<i>1 810</i>	<i>18 070</i>	<i>58 922</i>
<b>Distretto di S. Donà di Piave.</b>											
1. Cavazuccherina . . . . .	96.64	Piano . . . . .	0-2	577	110	4 030	300	8	45	4 594	9 087
2. Ceggia . . . . .	20.12	Id. . . . .	1-3	74	215	1 301	108	10	34	270	1 938
3. Fossalta di Piave . . . . .	9.76	Id. . . . .	2-3	110	49	771	28	6	12	..	866
4. Grisolera . . . . .	94.57	Id. . . . .	0-2	668	485	1 113	885	10	25	6 271	8 789

## RIPARTIZIONE DEI TERRITORI COMUNALI FRA LE PRINCIPALI CATEGORIE DI TERRENI.

Comuni	Superficie terri- toriale  Chilometri quadrati	Giacitura	Altimetria minima e massima  Metri	Fabbricati, acque e strade, ferrovie e tramvie e sterili per natura  Ettari	Superficie destinata alla produzione agraria e forestale						TOTALE  Ettari
					Seminativi		Prati e pascoli permanenti  Ettari	Colture specializzate di piante legnose  Ettari	Boschi compresi i castagneti  Ettari	Incolto produttivo  Ettari	
					semplici  Ettari	con piante legnose  Ettari					
Segue Distretto di San Donà di Piave.											
5. Meolo . . . . .	26.71	Piano . . . . .	1-3	171	125	1 304	578	5	46	442	2 500
6. Musile . . . . .	44.87	Id. . . . .	1-4	224	250	2 616	267	8	12	1 110	4 263
7. Noventa di Piave . . . . .	18.10	Id. . . . .	2-4	152	70	1 315	240	22	11	..	1 658
8. San Donà di Piave . . . . .	80.51	Id. . . . .	1-4	461	1 895	5 069	154	70	52	350	7 590
9. San Michele del Quarto . . . . .	28.94	Id. . . . .	2-5	253	1 225	657	240	3	7	509	2 641
10. Torre di Mosto . . . . .	38.07	Id. . . . .	1-5	173	982	1 579	297	7	19	750	3 634
<i>Distretto di San Donà di Piave</i>	<b>458.29</b>	<i>Piano . . . . .</i>	<b>0-5</b>	<b>2 863</b>	<b>5 406</b>	<b>19 755</b>	<b>3 097</b>	<b>149</b>	<b>263</b>	<b>14 296</b>	<b>42 966</b>

## Circondario di Chioggia

1. Cavarzere . . . . .	140.60	Piano . . . . .	0-2	824	350	9 600	3 200	30	56	..	13 236
2. Chioggia . . . . .	180.65	Id. . . . .	0-2	3 075	4 330	120	2 460	..	130	7 950	14 990
3. Cona . . . . .	65.27	Id. . . . .	1-3	235	..	5 400	142	..	..	750	6 292
4. Pellestrina . . . . .	16.18	Id. . . . .	0-1	1 513	50	50	5	..	..	..	105
<i>Circondario di Chioggia . . . . .</i>	<b>402.70</b>	<i>Piano . . . . .</i>	<b>0-3</b>	<b>5 647</b>	<b>4 730</b>	<b>15 170</b>	<b>5 807</b>	<b>30</b>	<b>186</b>	<b>8 700</b>	<b>34 623</b>
<b>Provincia di Venezia . . . . .</b>	<b>2 444.36</b>	<i>Piano . . . . .</i>	<b>0-18</b>	<b>36 568</b>	<b>13 616</b>	<b>108 863</b>	<b>18 200</b>	<b>2 550</b>	<b>3 110</b>	<b>61 529</b>	<b>207 868</b>

## Provincia di VERONA.

## Distretto di Verona.

1. Avesa . . . . .	6.51	Colle . . . . .	75-285	46	40	264	72	128	46	55	605
2. Bosco Chiesanuova . . . . .	64.71	Monte . . . . .	725-1800	124	197	31	4 613	..	1 455	51	6 347
3. Bussolengo . . . . .	25.50	Piano, Colle . . . . .	90-155	165	68	1 847	229	151	32	58	2 385
4. Buttapietra . . . . .	17.19	Piano . . . . .	40-45	101	126	1 338	131	11	..	12	1 618
5. Cà di David . . . . .	16.34	Id. . . . .	45-50	140	86	1 278	75	7	..	48	1 494
6. Castel d'Azzano . . . . .	9.71	Id. . . . .	30-45	41	20	754	152	..	..	4	930
7. Cerro Veronese . . . . .	10.17	Monte . . . . .	585-730	37	300	98	199	..	343	40	980
8. Erbezzo . . . . .	31.86	Id. . . . .	880-1750	72	26	..	1 807	..	1 102	179	3 114
9. Grezzana . . . . .	49.63	Colle, Monte . . . . .	165-850	149	677	1 073	464	490	1 708	402	4 814
10. Lavagno . . . . .	14.64	Colle, Piano . . . . .	40-260	86	27	820	95	382	25	29	1 378
11. Marcellise . . . . .	13.36	Id. Id. . . . .	50-260	73	81	597	315	176	60	34	1 263
12. Mizzole . . . . .	25.87	Colle, Monte . . . . .	95-690	90	271	612	80	314	854	366	2 497
13. Montorio Veronese . . . . .	17.09	Colle, Piano . . . . .	55-355	93	42	862	380	160	130	42	1 616
14. Parona di Valpolicella . . . . .	10.79	Id. Id. . . . .	80-320	78	29	562	76	134	85	115	1 001
15. Pastrengo . . . . .	8.96	Colle . . . . .	100-190	70	12	418	98	230	68	..	826
16. Quinto di Valpantena . . . . .	9.73	Colle, Piano . . . . .	80-345	48	36	560	113	102	96	18	925
17. Quinzano Verona . . . . .	9.36	Id. Id. . . . .	75-285	46	59	599	139	6	73	14	890
18. San Giovanni Lupatoto . . . . .	21.99	Piano . . . . .	30-55	205	204	1 647	50	43	35	15	1 994

## RIPARTIZIONE DEI TERRITORI COMUNALI FRA LE PRINCIPALI CATEGORIE DI TERRENI.

Comuni	Superficie terri- toriale  Chilometri quadrati	Giacitura	Altimetria minima e massima  Metri	Fabbricati, acque e strade, ferrovie e tramvie e sterili per natura  Ettari	Superficie destinata alla produzione agraria e forestale						TOTALE  Ettari
					Seminativi		Prati e pascoli permanenti  Ettari	Colture specializzate di piante legnose  Ettari	Boschi compresi i castagneti  Ettari	Incolto produttivo  Ettari	
					semplici  Ettari	con piante legnose  Ettari					

## Segue Distretto di Verona.

19. San Martino Buon Al- bergo	16.22	Piano . . . . .	30-45	184	269	579	470	7	89	24	1 438
20. San Massimo all'Adige.	31.50	Id. . . . .	65-95	470	193	2 255	182	16	..	34	2 680
21. San Michele Extra . .	18.73	Id. . . . .	35-110	165	116	1 033	485	27	33	14	1 708
22. Santa Maria in Stelle .	9.22	Colle, Piano . . . . .	65-135	29	61	447	128	166	76	15	893
23. Sona . . . . .	38.39	Id. . . . .	100-170	130	177	2 465	446	480	127	14	3 709
24. Verona . . . . .	52.89	Piano, Colle . . . . .	50-285	1 189	407	3 053	247	157	52	184	4 100
25. Zevio . . . . .	54.89	Piano . . . . .	25-35	449	1 067	2 631	1 052	55	200	35	5 040
Distretto di Verona . . .	585.25	Piano, Colle, Monte	25-1800	4 280	4 591	25 823	12 098	3 242	6 689	1 802	54 245

## Distretto di Bardolino.

1. Bardolino . . . . .	54.28	Colle, Piano . . . . .	75-170	3 835	41	524	57	755	75	141	1 593
2. Castelletto di Brenzone	50.11	Monte . . . . .	70-2200	2 181	9	16	946	265	1 161	433	2 830
3. Castelnuovo Veronese .	34.53	Colle, Piano . . . . .	85-155	659	60	2 198	146	231	28	131	2 794
4. Garda . . . . .	16.10	Colle . . . . .	75-415	1 010	15	90	115	220	109	51	600
5. Lazise . . . . .	64.95	Piano, Colle . . . . .	75-145	3 845	82	1 527	130	642	86	183	2 650
6. Malcesine . . . . .	68.14	Monte . . . . .	75-2205	2 682	6	60	539	326	2 576	625	4 132
7. Peschiera sul Garda. . .	17.58	Piano . . . . .	70-85	472	117	807	99	147	24	92	1 286
8. Torri del Benaco . . .	48.50	Colle . . . . .	70-415	3 601	11	76	21	240	720	181	1 249
Distretto di Bardolino . .	354.19	Colle, Monte, Piano	70-2205	18 285	341	5 298	2 053	2 826	4 779	1 837	17 134

## Distretto di Caprino Veronese.

1. Affi . . . . .	9.84	Colle . . . . .	190-425	42	21	442	28	118	262	71	942
2. Belluno Veronese . .	12.33	Monte, Colle . . . . .	150-1000	45	8	118	141	41	864	16	1 188
3. Brentino . . . . .	13.65	Id. Id. . . . .	125-1015	101	33	299	53	5	778	96	1 264
4. Caprino Veronese . .	47.35	Id. Id. . . . .	225-1660	160	112	1 025	1 313	349	965	811	4 575
5. Castion Veronese . .	9.79	Colle . . . . .	240-520	49	28	281	70	100	321	130	930
6. Cavajon Veronese . .	12.84	Id. . . . .	95-340	70	27	521	126	300	115	125	1 214
7. Costermano . . . . .	7.12	Id. . . . .	120-255	34	25	368	48	95	94	48	678
8. Ferrara di M. Baldo	26.90	Monte . . . . .	815-2205	54	22	..	2 011	..	392	211	2 636
9. Rivoli Veronese . . .	18.42	Colle . . . . .	105-310	186	26	650	49	179	428	324	1 656
10. San Zeno di Montagna	28.27	Monte . . . . .	585-1475	41	56	102	1 847	17	740	24	2 786
Distretto di Caprino Veron.	186.51	Monte, Colle . . . . .	95-2205	782	358	3 806	5 686	1 204	4 959	1 856	17 869

## RIPARTIZIONE DEI TERRITORI COMUNALI FRA LE PRINCIPALI CATEGORIE DI TERRENI.

Comuni	Superficie territoriale Chilometri quadrati	Giacitura	Altimetria minima e massima Metri	Fabbricati, acque e strade, ferrovie e tramvie e sterili per natura Ettari	Superficie destinata alla produzione agraria e forestale						TOTALE Ettari
					Seminativi		Prati e pascoli permanenti Ettari	Colture specializzate di piante legnose Ettari	Boschi compresi i castagneti Ettari	Incolto produttivo Ettari	
					semplici Ettari	con piante legnose Ettari					
<b>Distretto di Cologna Veneta.</b>											
1. Albaredo d'Adige . . . . .	28.22	Piano . . . . .	20-23	254	763	1 618	56	30	63	38	2 568
2. Cologna Veneta . . . . .	43.03	Id. . . . .	19-24	197	837	3 036	222	..	11	..	4 106
3. Pressana . . . . .	17.63	Id. . . . .	17-20	75	417	1 196	50	..	6	19	1 688
4. Roveredo di Guà . . . . .	10.16	Id. . . . .	16-16	49	188	731	14	..	..	34	967
5. Veronella . . . . .	21.73	Id. . . . .	17-24	102	757	1 221	49	4	14	26	2 071
6. Zimella . . . . .	17.22	Id. . . . .	25-26	77	440	1 169	36	..	..	..	1 645
<i>Distretto di Cologna Veneta</i>	<b>13.799</b>	<i>Piano . . . . .</i>	<b>16-26</b>	<b>754</b>	<b>3 402</b>	<b>8 971</b>	<b>427</b>	<b>34</b>	<b>94</b>	<b>117</b>	<b>13 045</b>
<b>Distretto d'Isola della Scala.</b>											
1. Bovolone . . . . .	41.41	Piano . . . . .	23-30	173	1 542	2 283	107	..	26	10	3 968
2. Erbe . . . . .	15.94	Id. . . . .	25-29	71	371	1 042	14	..	26	70	1 523
3. Isola della Scala . . . . .	69.94	Id. . . . .	25-36	268	2 969	3 392	174	100	41	50	6 726
4. Isola Rizza . . . . .	16.84	Id. . . . .	23-27	68	440	1 148	23	..	5	..	1 616
5. Nogara . . . . .	38.84	Id. . . . .	18-23	150	942	2 683	52	..	27	30	3 734
6. Oppeano . . . . .	46.82	Id. . . . .	24-32	176	2 176	2 018	180	80	..	52	4 506
7. Palù . . . . .	13.45	Id. . . . .	28-28	60	1 018	173	53	..	30	11	1 285
8. Ronco all'Adige . . . . .	42.57	Id. . . . .	20-26	326	1 468	2 196	71	..	150	46	3 931
9. Salizole . . . . .	30.65	Id. . . . .	20-24	110	720	2 167	59	..	6	3	2 955
10. Sorgà . . . . .	31.47	Id. . . . .	17-28	134	1 125	1 726	78	..	44	40	3 013
11. Trevenzuolo . . . . .	28.80	Id. . . . .	29-33	113	1 162	1 482	108	..	6	9	2 767
12. Vigasio . . . . .	30.81	Id. . . . .	36-40	129	929	1 783	168	..	20	52	2 952
<i>Distretto d'Isola della Scala</i>	<b>40.754</b>	<i>Piano . . . . .</i>	<b>17-40</b>	<b>1 778</b>	<b>14 862</b>	<b>22 093</b>	<b>1 087</b>	<b>180</b>	<b>381</b>	<b>373</b>	<b>38 976</b>
<b>Distretto di Legnago.</b>											
1. Angiari . . . . .	13.46	Piano . . . . .	17-20	154	522	596	7	..	10	57	1 192
2. Bevilacqua . . . . .	12.12	Id. . . . .	14-14	57	458	676	5	..	16	..	1 155
3. Bonavigo . . . . .	17.80	Id. . . . .	16-19	162	444	1 068	10	..	43	53	1 618
4. Boschi Sant'Anna . . . . .	8.97	Id. . . . .	10-12	35	94	763	5	..	..	..	862
5. Castagnaro . . . . .	34.74	Id. . . . .	14-14	135	510	2 739	20	29	37	4	3 339
6. Legnago . . . . .	79.50	Id. . . . .	10-16	624	4 552	2 283	80	..	184	227	7 326
7. Minerbe . . . . .	29.69	Id. . . . .	13-18	125	1 022	1 722	51	..	36	13	2 844
8. Roverchiara . . . . .	19.79	Id. . . . .	18-21	181	430	1 254	13	..	25	76	1 798
9. Terrazzo . . . . .	20.53	Id. . . . .	12-12	159	178	1 573	8	..	29	106	1 894
10. Villa Bartolomea . . . . .	53.23	Id. . . . .	10-14	265	1 308	3 537	..	..	77	136	5 058
<i>Distretto di Legnago</i>	<b>289.83</b>	<i>Piano . . . . .</i>	<b>10-21</b>	<b>1 897</b>	<b>9 518</b>	<b>16 211</b>	<b>199</b>	<b>29</b>	<b>457</b>	<b>672</b>	<b>27 086</b>

## RIPARTIZIONE DEI TERRITORI COMUNALI FRA LE PRINCIPALI CATEGORIE DI TERRENI.

Comuni	Superficie territoriale Chilometri quadrati	Giacitura	Altimetria minima e massima Metri	Fabbricati, acque e strade, ferrovie e tramvie e sterili per natura Ettari	Superficie destinata alla produzione agraria e forestale						TOTALE Ettari
					Seminativi		Prati e pascoli permanenti Ettari	Culture specializzate di piante legnose Ettari	Boschi compresi i castagneti Ettari	Incolto produttivo Ettari	
					semplici Ettari	con piante legnose Ettari					
<b>Distretto di Sambonifacio.</b>											
1. Arcole . . . . .	20.87	Piano . . . . .	25-30	82	483	1 469	21	..	14	18	2 005
2. Belfiore . . . . .	26.47	Id. . . . .	20-25	248	830	811	237	..	275	246	2 399
3. Caldiero . . . . .	10.42	Piano, Colle. . . . .	30-80	66	99	703	122	30	10	12	976
4. Cazzano di Tramigna . . . . .	12.27	Colle, Piano. . . . .	100-690	57	162	745	128	454	178	103	1 170
5. Colognola ai Colli . . . . .	20.83	Id. Id. . . . .	30-175	126	33	1 475	83	305	36	25	1 957
6. Montecchia di Crosara . . . . .	21.06	Id. Id. . . . .	55-535	110	164	1 297	111	142	243	39	1 996
7. Monteforte d'Alpone . . . . .	20.40	Id. Id. . . . .	55-290	93	157	884	44	737	49	76	1 947
8. Roncà . . . . .	18.24	Id. Id. . . . .	50-685	86	137	742	99	216	489	55	1 738
9. Sambonifacio . . . . .	33.83	Piano . . . . .	25-55	171	886	2 177	110	..	18	21	3 212
10. Soave . . . . .	22.67	Colle, Piano . . . . .	30-345	112	140	1 049	73	687	123	83	2 155
<i>Distretto di Sambonifacio</i> . . . . .	207.06	<i>Colle, Piano</i> . . . . .	22-690	1 151	3 091	10 752	1 028	2 571	1 435	678	19 555
<b>Distretto di Sanguinetto.</b>											
1. Casaleone . . . . .	38.29	Piano . . . . .	14-16	112	2 374	1 163	121	..	44	15	3 717
2. Cerea . . . . .	70.39	Id. . . . .	14-18	278	3 401	3 155	49	..	90	66	6 761
3. Concamarise . . . . .	7.89	Id. . . . .	18-19	27	120	622	20	..	..	..	762
4. Correzzano . . . . .	16.75	Id. . . . .	13-14	61	274	1 174	35	..	59	132	1 614
5. Gazzo Veronese . . . . .	39.98	Id. . . . .	15-17	160	1 274	1 833	59	..	100	572	3 838
6. Sanguinetto . . . . .	13.64	Id. . . . .	16-19	57	415	865	21	..	..	6	1 307
7. San Pietro di Morubio . . . . .	16.02	Id. . . . .	18-19	61	374	1 140	27	..	..	..	1 541
<i>Distretto di Sanguinetto</i> . . . . .	202.96	<i>Piano</i> . . . . .	13-19	756	8 172	9 952	332	..	293	791	19 540
<b>Distretto di San Pietro in Cariano.</b>											
1. Breonio . . . . .	40.08	Monte . . . . .	440-1545	108	578	42	1 727	34	1 332	187	3 900
2. Dolcè . . . . .	31.72	Monte, Colle . . . . .	110-1030	285	39	499	124	91	2 078	56	2 887
3. Fumane . . . . .	22.77	Colle, Monte . . . . .	115-1120	86	137	336	436	305	869	108	2 191
4. Marano di Valpolicella . . . . .	18.35	Id. Id. . . . .	300-790	68	59	389	218	521	505	75	1 767
5. Negarine . . . . .	9.68	Colle, Piano . . . . .	90-190	86	9	684	57	127	..	5	882
6. Negrar . . . . .	21.65	Colle, Monte . . . . .	145-775	95	99	686	237	528	491	29	2 070
7. Pescantina . . . . .	16.06	Piano . . . . .	80-95	126	84	1 089	265	34	4	4	1 480
8. Prun . . . . .	27.13	Monte, Colle . . . . .	505-925	104	422	296	573	319	653	346	2 609
9. San Pietro in Cariano . . . . .	14.38	Colle, Piano . . . . .	140-175	78	14	1 031	77	230	..	8	1 360
10. S. Ambrogio di Valpol. . . . .	23.51	Colle, Monte . . . . .	95-655	131	86	879	51	344	455	405	2 220
<i>Distretto di S. Pietro in Car.</i> . . . . .	225.33	<i>Monte, Colle, Piano.</i> . . . . .	89-1545	1 167	1 527	5 031	3 765	2 533	6 387	1 223	21 366

## RIPARTIZIONE DEI TERRITORI COMUNALI FRA LE PRINCIPALI CATEGORIE DI TERRENI.

Comuni	Superficie territoriale — Chilometri quadrati	Giacitura	Altimetria minima e massima — Metri	Fabbricati, acque e strade, ferrovie e tramvie e sterili per natura — Ettari	Superficie destinata alla produzione agraria e forestale						TOTALE — Ettari
					Seminativi		Prati e pascoli permanenti — Ettari	Colture specializzate di piante legnose — Ettari	Boschi compresi i castagneti — Ettari	Incolto produttivo — Ettari	
					semplici — Ettari	con piante legnose — Ettari					
<b>Distretto di Tregnago.</b>											
1. Badia Calavena . . . . .	26.87	Monte, Colle . . . . .	425-940	112	575	251	629	..	1 002	118	2 575
2. Illasi . . . . .	25.04	Colle, Piano . . . . .	100-315	152	101	1 150	115	828	87	71	2 352
3. Mezzane di Sotto . . . . .	19.59	Colle . . . . .	120-440	67	183	299	56	628	339	387	1 892
4. Roverè Veronese . . . . .	36.47	Monte . . . . .	640-1225	88	410	145	1 701	..	1 142	161	3 559
5. San Mauro di Saline . . . . .	16.03	Id. . . . .	485-940	45	280	270	309	44	626	29	1 558
6. Selva di Progno . . . . .	41.21	Id. . . . .	570-1810	175	203	..	1 509	..	1 216	1 018	3 946
7. Tregnago . . . . .	32.51	Colle, Monte . . . . .	250-835	186	539	840	302	569	676	139	3 065
8. Velo Veronese . . . . .	19.07	Monte . . . . .	175-1435	41	80	..	1 461	..	234	91	1 866
9. Vestenanuova . . . . .	23.93	Monte, Colle . . . . .	480-945	82	492	575	489	..	720	35	2 311
<i>Distretto di Tregnago . . . . .</i>	<i>240.72</i>	<i>Monte, Colle, Piano</i>	<i>100-1810</i>	<i>948</i>	<i>2 863</i>	<i>3 530</i>	<i>6 571</i>	<i>2 069</i>	<i>6 042</i>	<i>2 049</i>	<i>23 124</i>
<b>Distretto di Villafranca.</b>											
1. Mozzecane . . . . .	24.71	Piano . . . . .	40-45	78	366	1 798	187	37	..	5	2 393
2. Nogarole Rocca . . . . .	27.43	Id. . . . .	30-35	80	965	1 557	117	11	13	..	2 663
3. Povegliano Veronese . . . . .	18.64	Id. . . . .	40-45	73	182	1 525	55	18	5	6	1 791
4. Sommacampagna . . . . .	41.77	Piano, Colle . . . . .	70-145	161	215	3 122	162	398	71	48	4 016
5. Valeggio sul Mincio . . . . .	63.95	Colle, Piano . . . . .	60-145	238	103	4 458	524	744	291	37	6 157
6. Villafranca Veronese . . . . .	57.32	Piano . . . . .	55-70	234	128	5 043	238	89	..	..	5 498
<i>Distretto di Villafranca . . . . .</i>	<i>233.82</i>	<i>Piano, Colle . . . . .</i>	<i>30-145</i>	<i>864</i>	<i>1 959</i>	<i>17 503</i>	<i>1 283</i>	<i>1 297</i>	<i>380</i>	<i>96</i>	<i>22 518</i>
<b>Provincia di Verona . . . . .</b>	<b>3071.20</b>	<i>Piano, Colle, Monte</i>	<b>10-2205</b>	<b>32 662</b>	<b>50 684</b>	<b>129 870</b>	<b>34 529</b>	<b>15 985</b>	<b>31 896</b>	<b>11 494</b>	<b>274 458</b>
<b>Provincia di VICENZA.</b>											
<b>Distretto di Vicenza.</b>											
1. Altavilla Vicentina . . . . .	16.63	Piano-Colle . . . . .	40-220	64	112	887	104	15	481	..	1 599
2. Arcugnano . . . . .	41.54	Colle-Piano . . . . .	35-245	200	725	1 211	199	68	1 670	81	3 954
3. Bolzano Vicentino . . . . .	19.96	Piano . . . . .	40-50	98	604	796	486	..	12	..	1 898
4. Brendola . . . . .	25.52	Piano-Colle . . . . .	45-345	99	343	1 637	132	22	288	31	2 453
5. Bressanvido . . . . .	8.56	Piano . . . . .	50-60	46	160	383	264	..	3	..	810
6. Caldogno . . . . .	15.87	Id. . . . .	50-60	76	427	831	224	..	29	..	1 511
7. Camisano Vicentino . . . . .	30.02	Id. . . . .	20-30	121	204	1 854	811	..	12	..	2 881
8. Costabissara . . . . .	13.21	Piano-Colle . . . . .	45-225	51	158	740	167	9	188	8	1 270
9. Creazzo . . . . .	10.51	Id. . . . .	40-220	47	114	668	85	28	109	..	1 004
10. Dueville . . . . .	20.11	Piano . . . . .	50-70	116	295	1 211	368	..	17	4	1 895
11. Gambugliano . . . . .	7.95	Colle-Piano . . . . .	60-370	30	84	352	86	2	241	..	765
12. Grisignano di Zocco . . . . .	16.99	Piano . . . . .	20-25	78	201	1 053	346	..	21	..	1 621
13. Grumolo delle Abbadesse . . . . .	14.93	Id. . . . .	28-30	72	422	727	266	..	6	..	1 421

## RIPARTIZIONE DEI TERRITORI COMUNALI FRA LE PRINCIPALI CATEGORIE DI TERRENI

Comuni	Superficie terri- toriale  Chilometri quadrati	Giacitura	Altimetria minima e massima  Metri	Fabbricati, acque e strade, ferrovie e tramvie e terreni sterili per natura  Ettari	Superficie destinata alla produzione agraria e forestale						TOTALE  Ettari
					Seminativi		Prati e pascoli permanenti  Ettari	Colture specializzate da piante legnose  Ettari	Boschi compresi i castagneti  Ettari	Incolto produttivo  Ettari	
					semplici  Ettari	con piante legnose  Ettari					
<b>Segue Distretto di Vicenza.</b>											
14. Isola Vicentina . . . . .	26.45	Piano, Colle . . . . .	70-510	125	101	1 836	238	13	332	..	2 520
15. Longare . . . . .	22.70	Id. Id. . . . .	25-290	94	75	1 450	239	89	271	52	2 176
16. Montecchio Maggiore . . . . .	30.68	Id. Id. . . . .	60-260	141	347	2 081	226	48	225	..	2 927
17. Montecchio Precalcino . . . . .	14.33	Id. Id. . . . .	60-90	124	107	812	366	10	14	..	1 309
18. Montegalda . . . . .	17.68	Piano . . . . .	25-75	75	120	1 303	216	22	32	..	1 693
19. Montegaldella . . . . .	13.64	Id. . . . .	20-25	54	67	1 105	131	..	7	..	1 310
20. Monteviale . . . . .	8.40	Piano, Colle . . . . .	45-185	29	73	396	187	9	146	..	811
21. Monticello Conte Otto . . . . .	10.19	Piano . . . . .	40-50	47	164	640	165	..	3	..	972
22. Quinto Vicentino . . . . .	17.44	Id. . . . .	30-35	86	417	719	510	..	12	..	1 658
23. Sovizzo . . . . .	15.71	Piano, Colle . . . . .	50-255	60	200	982	190	12	127	..	1 511
24. Torri di Quartesolo . . . . .	18.66	Piano . . . . .	30-34	88	396	1 022	348	..	12	..	1 778
25. Vicenza . . . . .	80.46	Piano, Colle . . . . .	30-160	547	2 058	3 876	1 301	53	211	..	7 499
Distretto di Vicenza . . . . .	518.14	Piano, Colle . . . . .	20-150	2 568	7 974	28 572	7 655	400	4 469	176	49 246
<b>Distretto di Arzignano</b>											
1. Altissimo . . . . .	15.03	Monte . . . . .	500-800	51	312	291	358	..	491	..	1 452
2. Arzignano . . . . .	34.34	Colle, Piano . . . . .	90-510	200	110	1 974	704	40	377	29	3 234
3. Chiampo . . . . .	22.65	Id. Id. . . . .	170-640	109	86	1 107	404	..	500	59	2 156
4. Crespadoro . . . . .	30.13	Monte . . . . .	360-1875	149	301	244	1 017	..	558	744	2 864
5. Montorso Vicentino . . . . .	9.23	Colle, Piano . . . . .	65-150	43	49	592	139	16	84	..	880
6. Nogarole Vicentino . . . . .	9.03	Colle, Monte . . . . .	170-805	32	152	266	195	..	258	..	871
7. San Giovanni Ilarione . . . . .	25.32	Id. Id. . . . .	120-640	118	274	1 198	237	13	565	127	2 414
8. San Pietro Mussolino . . . . .	4.11	Id. Id. . . . .	210-635	20	17	147	72	..	155	..	391
9. Zermeghedo . . . . .	2.96	Piano, Colle . . . . .	60-85	16	..	235	20	5	20	..	280
Distretto di Arzignano . . . . .	152.80	Colle, Monte, Piano	60-1875	738	1 301	6 054	3 146	74	3 008	959	14 542
<b>Distretto di Barbarano.</b>											
1. Albettono . . . . .	20.34	Piano . . . . .	18-145	68	245	1 296	258	42	86	39	1 966
2. Barbarano . . . . .	19.60	Piano, Colle . . . . .	20-420	73	352	973	272	39	251	..	1 887
3. Castegnero . . . . .	11.63	Id. Id. . . . .	23-410	40	99	805	49	50	120	..	1 123
4. Grancona . . . . .	12.31	Colle, Piano . . . . .	30-275	43	177	551	199	11	250	..	1 188
5. Mossano . . . . .	13.98	Id. Id. . . . .	19-415	48	300	706	113	44	187	..	1 350
6. Nanto . . . . .	14.51	Piano, Colle . . . . .	21-445	42	82	967	58	61	215	26	1 409
7. S. Germano dei Berici . . . . .	15.52	Colle, Piano . . . . .	30-280	40	358	611	105	34	356	48	1 512
8. Sossano . . . . .	20.94	Piano, Colle . . . . .	17-220	76	272	1 561	99	30	56	..	2 018
9. Villaga . . . . .	23.20	Colle . . . . .	21-235	65	597	1 039	101	34	377	107	2 255
10. Zovencedo . . . . .	9.08	Id. . . . .	50-410	24	82	250	171	..	381	..	884
Distretto di Barbarano . . . . .	161.11	Colle, Piano . . . . .	17-445	519	2 564	8 759	1 425	345	2 279	220	15 592



## RIPARTIZIONE DEI TERRITORI COMUNALI FRA LE PRINCIPALI CATEGORIE DI TERRENI.

Comuni	Superficie terri- toriale  Chilometri quadrati	Giacitura	Altimetria minima e massima  Metri	Fabbricati, acque e strade, ferrovie e tramvie e sterili per natura  Ettari	Superficie destinata alla produzione agraria e forestale						TOTALE  Ettari
					Seminativi		Prati e pascoli permanenti  Ettari	Colture specializzate di piante legnose  Ettari	Boschi compresi i castagneti  Ettari	Incolto produttivo  Ettari	
					semplici  Ettari	con piante legnose  Ettari					
<b>Distretto di Bassano.</b>											
1. Bassano . . . . .	35.85	Piano-Colle . . . . .	120-1000	346	673	1 629	288	91	510	48	3 239
2. Campolongo sul Brenta	9.66	Monte . . . . .	140-1145	33	42	17	257	8	493	116	933
3. Cartigliano . . . . .	7.50	Piano . . . . .	75-100	192	66	324	148	..	20	..	558
4. Cassola . . . . .	12.72	Id. . . . .	90-105	40	431	760	39	2	..	..	1 232
5. Cison . . . . .	34.48	Monte . . . . .	175-1780	410	87	70	1 340	15	1 225	301	3 038
6. Mussolente . . . . .	15.36	Piano-Colle . . . . .	110-230	70	342	792	292	..	40	..	1 466
7. Pove . . . . .	9.84	Monte-Colle . . . . .	130-1310	49	20	185	443	36	205	46	935
8. Romano d'Ezzelino . . . . .	21.41	Colle-Monte . . . . .	110-1100	88	166	1 030	423	28	122	284	2 053
9. Rosà . . . . .	24.37	Piano . . . . .	80-110	117	139	1 933	237	..	11	..	2 320
10. Rossano Veneto . . . . .	10.66	Id. . . . .	65-85	52	108	782	121	..	3	..	1 014
11. San Nazario . . . . .	23.17	Monte . . . . .	140-1280	231	40	75	1 137	..	483	351	2 086
12. Solagna . . . . .	15.79	Id. . . . .	130-1230	56	15	68	748	17	343	332	1 523
13. Tezze di Bassano . . . . .	17.98	Piano . . . . .	65-75	165	151	1 037	402	..	43	..	1 633
14. Valrovina . . . . .	10.97	Colle-Monte . . . . .	170-1055	28	17	90	328	..	512	122	1 069
15. Valstagna . . . . .	25.64	Monte . . . . .	150-1245	177	194	..	558	..	1 032	603	2 387
<i>Distretto di Bassano . . . . .</i>	<i>275.40</i>	<i>Piano, Monte, Colle</i>	<i>65-1780</i>	<i>2 054</i>	<i>2 491</i>	<i>8 792</i>	<i>6 761</i>	<i>197</i>	<i>5 042</i>	<i>2 203</i>	<i>25 486</i>

**Distretto di Lonigo.**

1. Agugliaro . . . . .	14.63	Piano . . . . .	13-17	47	325	996	93	..	2	..	1 416
2. Alonte . . . . .	11.16	Piano, Colle. . . . .	24-165	32	132	643	74	7	228	..	1 084
3. Asigliano . . . . .	8.10	Piano . . . . .	16-20	28	56	716	10	..	..	..	782
4. Campiglia dei Berici . . . . .	10.94	Id. . . . .	15-17	38	99	925	32	..	..	..	1 056
5. Gambellara . . . . .	12.89	Colle, Piano . . . . .	40-360	69	155	632	63	285	85	..	1 220
6. Lonigo . . . . .	49.39	Piano, Colle . . . . .	26-145	247	666	3 675	151	8	174	18	4 692
7. Montebello Vicentino . . . . .	21.45	Colle, Piano . . . . .	40-350	136	83	1 475	265	79	107	..	2 009
8. Noventa Vicentina . . . . .	23.03	Piano . . . . .	13-16	98	304	1 743	117	..	..	41	2 205
9. Orgiano . . . . .	18.10	Piano, Colle . . . . .	20-210	69	156	1 353	68	18	83	63	1 741
10. Poiana Maggiore . . . . .	28.47	Piano . . . . .	14-20	90	454	2 219	84	..	..	..	2 757
11. Sarego . . . . .	23.90	Piano, Colle . . . . .	31-270	98	75	1 871	120	11	215	..	2 292
<i>Distretto di Lonigo . . . . .</i>	<i>222.06</i>	<i>Piano, Colle . . . . .</i>	<i>13-360</i>	<i>952</i>	<i>2 505</i>	<i>16 248</i>	<i>1 077</i>	<i>408</i>	<i>894</i>	<i>122</i>	<i>21 254</i>

**Distretto di Marostica**

1. Breganze . . . . .	21.78	Colle, Piano . . . . .	80-245	127	91	1 430	422	51	39	18	2 051
2. Conco . . . . .	26.89	Monte . . . . .	745-1360	77	269	..	1 247	..	789	307	2 612
3. Crosara . . . . .	10.42	Colle . . . . .	300-740	54	106	330	235	..	244	73	988
4. Fara Vicentina . . . . .	15.23	Id. . . . .	120-220	103	63	872	290	31	164	..	1 420
5. Marostica . . . . .	17.05	Colle, Piano . . . . .	90-175	83	205	921	226	34	224	12	1 622
6. Mason Vicentino . . . . .	11.98	Id. . . . .	80-290	55	99	817	210	12	5	..	1 143

## RIPARTIZIONE DEI TERRITORI COMUNALI FRA LE PRINCIPALI CATEGORIE DI TERRENI.

Comuni	Superficie terri- toriale  Chilometri quadrati	Giacitura	Altimetria minima e massima  Metri	Fabbricati, acque e strade, ferrovie e tramvie e sterili per natura  Ettari	Superficie destinata alla produzione agraria e forestale						TOTALE  Ettari
					Seminativi		Prati e pascoli permanenti  Ettari	Culture specializzate di piante legnose  Ettari	Boschi compresi i castagneti  Ettari	Incolto produttivo  Ettari	
					semplici  Ettari	con piante legnose  Ettari					
<b>Segue Distretto di Marostica.</b>											
7. Molvena . . . . .	7.42	Colle, Piano . . . . .	200-485	43	63	492	111	2	31	..	699
8. Nove . . . . .	8.07	Piano . . . . .	65-100	166	40	457	92	..	37	15	641
9. Pianezze . . . . .	4.96	Colle . . . . .	170-300	24	133	245	66	4	24	..	472
10. Pozzoleone . . . . .	11.29	Piano . . . . .	55-65	197	169	334	408	..	21	..	932
11. Salcedo . . . . .	6.12	Colle . . . . .	300-400	26	57	223	187	3	109	7	586
12. Sandrigo . . . . .	27.95	Piano . . . . .	50-80	207	583	1 452	515	..	38	..	2 588
13. Schiavon . . . . .	11.96	Id. . . . .	70-75	48	300	490	351	..	7	..	1 148
14. Vallonara . . . . .	8.96	Colle . . . . .	120-510	46	108	200	246	..	263	33	850
<i>Distretto di Marostica . . . . .</i>	<i>190.08</i>	<i>Piano, Colle, Monte</i>	<i>50-1360</i>	<i>1 256</i>	<i>2 286</i>	<i>8 263</i>	<i>4 606</i>	<i>137</i>	<i>1 995</i>	<i>465</i>	<i>17 752</i>
<b>Distretto di Schio.</b>											
1. Arsiero . . . . .	41.18	Monte . . . . .	350-1900	123	304	130	1 555	13	1 192	801	3 995
2. Forni . . . . .	25.74	Id. . . . .	325-1695	108	36	122	555	..	520	1 233	2 466
3. Laghi . . . . .	22.22	Id. . . . .	430-1795	83	106	..	915	..	565	553	2 139
4. Lastebasse . . . . .	18.79	Id. . . . .	590-1820	89	18	8	426	..	687	651	1 790
5. Magrè . . . . .	15.29	Colle . . . . .	170-415	65	123	618	242	8	473	..	1 464
6. Malo . . . . .	30.54	Piano, Colle . . . . .	100-315	158	349	1 942	366	..	239	..	2 896
7. Monte di Malo . . . . .	23.77	Colle . . . . .	140-780	83	205	705	568	..	796	20	2 294
8. Piovene . . . . .	12.94	Piano, Monte . . . . .	220-1300	55	83	452	417	..	95	192	1 239
9. Posina . . . . .	43.60	Monte . . . . .	430-1875	383	113	210	1 139	..	1 585	930	3 977
10. Santorso . . . . .	13.25	Piano, Monte . . . . .	185-1300	64	52	587	548	5	57	12	1 261
11. San Vito di Leguzzano . . . . .	6.09	Piano, Colle . . . . .	140-350	36	31	337	126	..	79	..	573
12. Schio . . . . .	26.20	Id. . . . .	170-710	188	160	1 086	788	12	386	..	2 432
13. Torrebelvicino . . . . .	20.81	Monte . . . . .	200-840	94	70	374	820	..	680	43	1 987
14. Tretto . . . . .	24.64	Id. . . . .	260-1255	92	207	64	1 376	..	531	194	2 372
15. Valli dei Signori . . . . .	49.31	Id. . . . .	320-2025	513	330	199	1 494	..	1 747	648	4 418
16. Velo d'Astico . . . . .	22.01	Monte, Piano . . . . .	300-1655	87	50	334	1 039	..	479	212	2 114
<i>Distretto di Schio . . . . .</i>	<i>396.38</i>	<i>Monte, Colle, Piano</i>	<i>100-2025</i>	<i>2 221</i>	<i>2 237</i>	<i>7 168</i>	<i>12 374</i>	<i>38</i>	<i>10 111</i>	<i>5 489</i>	<i>37 417</i>
<b>Distretto di Thiene.</b>											
1. Caltrano . . . . .	22.67	Monte . . . . .	280-1420	62	130	192	999	..	352	532	2 205
2. Calvene . . . . .	11.54	Id. . . . .	200-1520	49	30	138	473	..	70	394	1 105
3. Carrè . . . . .	8.71	Piano, Colle . . . . .	180-280	32	155	397	236	9	42	..	839
4. Chiuppano . . . . .	4.68	Id. . . . .	200-400	19	88	131	164	3	63	..	449
5. Cogollo . . . . .	36.24	Monte . . . . .	270-1420	109	151	254	1 099	..	1 123	888	3 515
6. Lugo di Vicenza . . . . .	14.60	Colle, Monte . . . . .	180-1235	68	63	269	789	..	196	75	1 392

## RIPARTIZIONE DEI TERRITORI COMUNALI FRA LE PRINCIPALI CATEGORIE DI TERRENI.

Comuni	Superficie terri- toriale  Chilometri quadrati	Giacitura	Altimetria minima e massima  Metri	Fabbricati, acque e strade, ferrovie e tramvie e sterili per natura  Ettari	Superficie destinata alla produzione agraria e forestale						TOTALE  Ettari
					Seminativi		Prati e pascoli permanenti  Ettari	Colture specializzate di piante legnose  Ettari	Boschi compresi i castagneti  Ettari	Incollo produttivo  Ettari	
					semplici  Ettari	con piante legnose  Ettari					
<b>Segue Distretto di Thiene.</b>											
7. Marano Vicentino . . .	12.70	Piano . . . . .	95-150	84	195	748	233	..	10	..	1 186
8. Sarcedo . . . . .	13.76	Colle, Piano . . . . .	100-180	100	113	793	306	13	51	..	1 276
9. Thiene . . . . .	18.35	Piano . . . . .	100-150	102	164	1 298	257	..	14	..	1 733
10. Villaverla . . . . .	15.74	Id. . . . .	60-100	86	194	953	314	..	27	..	1 488
11. Zanè . . . . .	7.65	Id. . . . .	150-180	42	198	459	66	..	..	..	723
12. Zugliano . . . . .	15.12	Colle, Piano . . . . .	170-385	97	213	782	347	6	67	..	1 415
<i>Distretto di Thiene . . . .</i>	<i>181.76</i>	<i>Piano, Colle, Monte</i>	<i>60-1520</i>	<i>850</i>	<i>1 694</i>	<i>6 414</i>	<i>5 283</i>	<i>31</i>	<i>2 015</i>	<i>1 889</i>	<i>17 326</i>
<b>Distretto di Valdagno.</b>											
1. Brogliano . . . . .	12.15	Colle, Piano . . . . .	110-850	59	116	528	257	16	229	10	1 156
2. Castelgomberto . . . . .	17.28	Id. . . . .	100-390	66	182	806	200	..	366	108	1 662
3. Cornedo . . . . .	23.49	Id. . . . .	120-595	120	174	1 110	516	5	415	9	2 229
4. Novale . . . . .	14.32	Id. . . . .	215-715	62	170	355	297	..	548	..	1 370
5. Recoaro . . . . .	60.06	Monte . . . . .	580-1975	802	419	..	2 586	..	1 522	677	5 204
6. Trissino . . . . .	21.93	Colle, Piano . . . . .	100-565	134	160	1 202	486	18	177	16	2 059
7. Valdagno . . . . .	35.88	Colle, Monte . . . . .	210-805	166	507	830	1 153	7	849	76	3 422
<i>Distretto di Valdagno . . .</i>	<i>185.11</i>	<i>Colle, Piano, Monte</i>	<i>100-1975</i>	<i>1 409</i>	<i>1 728</i>	<i>4 831</i>	<i>5 495</i>	<i>46</i>	<i>4 106</i>	<i>896</i>	<i>17 102</i>
<b>Circondario di Asiago.</b>											
1. Asiago . . . . .	163.02	Monte . . . . .	950-2340	258	1 020	..	2 897	..	7 387	4 740	16 044
2. Enego . . . . .	53.00	Id. . . . .	205-1465	160	363	67	1 935	..	1 839	936	5 140
3. Foza . . . . .	35.25	Id. . . . .	1080-1825	108	180	..	883	..	1 133	1 221	3 417
4. Gallio . . . . .	47.63	Id. . . . .	1090-1780	244	487	..	1 151	..	1 634	1 247	4 519
5. S. Giacomo di Lusiana	34.23	Monte-Colle . . . . .	1080-1635	114	208	83	1 182	..	1 644	192	3 309
6. Roana . . . . .	69.23	Monte . . . . .	940-2020	169	704	..	1 411	..	3 818	821	6 754
7. Rotzo . . . . .	40.59	Id. . . . .	225-1710	148	277	..	589	51	1 928	1 066	3 911
8. Treschè Conca . . . . .	9.16	Id. . . . .	320-1095	29	185	..	382	..	93	227	887
<i>Circondario di Asiago . . .</i>	<i>452.11</i>	<i>Monte-Colle . . . . .</i>	<i>205-2340</i>	<i>1 230</i>	<i>3 424</i>	<i>150</i>	<i>10 430</i>	<i>51</i>	<i>19 476</i>	<i>10 450</i>	<i>43 981</i>
<b>Provincia di Vicenza . . .</b>	<b>2734.95</b>	<i>Piano, Colle, Monte</i>	<b>13-2340</b>	<b>13 797</b>	<b>28 204</b>	<b>95 251</b>	<b>58 252</b>	<b>1 727</b>	<b>53 395</b>	<b>22 869</b>	<b>259 698</b>

## RIPARTIZIONE DEI TERRITORI COMUNALI FRA LE PRINCIPALI CATEGORIE DI TERRENI.

Comuni	Superficie terri- toriale  Chilometri quadrati	Giacitura	Altimetria minima e massima  Metri	Fabbricati, acque e strade, ferrovie e tramvie e sterili per natura  Ettari	Superficie destinata alla produzione agraria e forestale						TOTALE  Ettari
					Seminativi		Prati e pascoli permanenti  Ettari	Colture specializzate di piante legnose  Ettari	Boschi compresi i castagneti  Ettari	Incolto produttivo  Ettari	
					semplici  Ettari	con piante legnose  Ettari					
1. Belluno . . . . .	3 305.39	Monte . . . . .	155-3265	73 546	11 156	5 015	144 962	19	59 666	36 175	256 993
2. Padova . . . . .	2 140.73	Piano, Colle . . .	0-605	11 610	22 842	147 998	14 237	6 843	6 135	4 408	202 463
3. Rovigo . . . . .	1 771.25	Piano . . . . .	0-17	25 221	42 887	97 674	4 148	857	531	5 807	151 904
4. Treviso . . . . .	2 476.58	Piano, Colle, Monte.	3-1770	15 155	20 524	132 492	54 494	3 651	16 480	4 862	232 503
5. Udine . . . . .	6 570.14	Piano, Monte, Colle.	0-2780	122 703	51 415	111 983	232 922	4 001	107 508	26 482	534 311
6. Venezia . . . . .	2 444.36	Piano . . . . .	0-18	36 568	13 616	108 863	18 200	2 550	3 110	61 529	207 868
7. Verona . . . . .	3 071.20	Piano, Colle, Monte.	10-2205	32 662	50 684	129 870	34 529	15 985	31 896	11 494	274 458
8. Vicenza . . . . .	2 734.95	Piano, Colle, Monte.	13-2340	13 797	28 204	95 251	58 252	1 727	53 395	22 869	259 698
<b>Compartimento del Veneto .</b>	<b>24 514.60</b>	<i>Piano, Monte, Colle.</i>	<b>0-3265</b>	<b>331 262</b>	<b>241 328</b>	<b>829 146</b>	<b>561 744</b>	<b>35 633</b>	<b>278 721</b>	<b>173 626</b>	<b>2 120 198</b>

## RIASSUNTO PER PROVINCIE.

## PARTE SECONDA

---

### Ripartizione delle singole Zone agrarie fra le diverse colture e relative produzioni normali

---

#### COMPARTIMENTO IV — *VENETO*

---

#### INDICE DELLE PROVINCIE

---

	Pagina
Provincia di Belluno . . . . .	35
Provincia di Udine . . . . .	47
Provincia di Verona . . . . .	73
Provincia di Vicenza . . . . .	93
Provincia di Treviso . . . . .	111
Provincia di Padova . . . . .	125
Provincia di Venezia . . . . .	141
Provincia di Rovigo . . . . .	155

---

---



# PROVINCIA DI BELLUNO

## DENOMINAZIONE DELLE ZONE

N.º d'ordine  
nel volume  
e nella carta

Pagina

### *Regione unica di Montagna:*

1. Zona dell'Alto Piave (Cadore) . . . . .	36
2. Zona del Cordevole (Agordino) . . . . .	38
3. Zona del Maè e del Piave (Zoldano) . . . . .	40
4. Zona del Bellunese e dell'Alpago . . . . .	42
5. Zona del Cismon e del Piave (Feltrino) . . . . .	44

---

## 1. — ZONA DELL'ALTO

GIACITURA : Monte.

ALTIMETRIA : 530-3265.

NATURA DEL TERRENO : Nella regione nord-est prevalgono le dolomie triasiche e subordinatamente le arenarie, i calcari marnosi, i gessi e i conglomerati. Pochi scisti nei dintorni di Lorenzago. Nella sezione meridionale-occidentale abbondanza di marne, tufi doleritici, pietre verdi, arenarie e gessi, dolomie, alluvioni e materiale morenico.

## Superficie della zona e sua ripartizione

	Ettari	Per cento	
Seminativi (semplici con piante legnose)	1 645	2.2	} 2.2
Prati e pascoli permanenti	37 630	51.5	
Colture specializz. di piante legnose	..	..	
Boschi compresi i castagneti	25 213	34.5	
Incolto produttivo	8 638	11.8	
	<b>73 126</b>	<b>100.0</b>	
Superficie agraria e forestale	Km. <sup>2</sup> 731.26	69.5	
» improduttiva	» 320.32	30.5	
<b>Superficie territoriale</b>	<b>» 1051.58</b>	<b>» 100.0</b>	

Qualità dei terreni e delle colture	Superfici						Denominazione dei prodotti	Unità di misura	Produzioni normali			
	integranti la superf. agr. e forest.			ripetute					dei terreni più produttivi	dei terreni meno produttivi	dell'intera superficie coltivata	
	Ettari	per cento		Ettari	per cento				per ettaro	per ettaro	per ettaro	complessive
		della superficie in rotazione	della superficie agraria e forestale		della superficie in rotazione	della superficie agraria e forestale						
<b>Piante erbacee nei seminativi.</b>												
Fruento	133	8.1	0.2	..	..	..	Granello	Quintali	12	7	10.2	1 360
Segale	142	8.6	0.2	..	..	..	Id.	»	12	6	9.0	1 278
Orzo	178	10.8	0.2	..	..	..	Id.	»	14	6	9.6	1 704
Avena	18	1.1	..	..	..	..	Id.	»	8	4	7.0	126
Grano saraceno	1	0.1	..	..	..	..	Id.	»	..	..	9.0	9
Granoturco	424	25.8	0.6	..	..	..	Id.	»	23	10	17.2	7 291
Fava	15	0.9	..	..	..	..	Semi	»	11	9	10.3	155
Fagioli	19	1.2	..	..	..	..	Id.	»	..	..	15.1	288
Id. consociati al granturco	..	..	..	417	25.4	0.6	Id.	»	4	2	2.9	1 214
Patate	630	38.3	0.9	..	..	..	Tuberi	»	91	57	74.7	47 030
Canapa	42	2.5	0.1	..	..	..	Tiglio	»	5	4	4.6	194
Lino	23	1.4	..	..	..	..	Id.	»	5	4	4.4	102
Prato artificiale in rotazione (medica, trifoglio pratense)	15	0.9	..	..	..	..	Fieno	»	..	..	38.7	580
Prato artificiale nell'anno di formazione (dopo il frumento)	..	..	..	..	..	..	Strame ed erba raggugliata a fieno	»	..	..	..	..
Barbabietole da foraggio	5	0.3	..	..	..	..	Radici	»	..	..	200.0	1 000
<b>Prati e pascoli permanenti.</b>												
Prato permanente asciutto	11 697	..	16.0	..	..	..	Fieno	»	41	8	25.0	292 890
Id. sortumoso	343	..	0.5	..	..	..	Id.	»	20	15	16.7	5 740
Terreni a pascolo nudo	15 653	..	21.4	..	..	..	Erba raggugli. a fieno	»	9	4	6.0	93 250
Id. a pascolo boscato	6 817	..	9.3	..	..	..	Id.	»	7	3	5.6	38 120
Id. a pascolo con alberi resinosi	3 120	..	4.3	..	..	..	Id.	»	7	3	4.7	14 650
Pascolo nell'incolto produttivo (zerbo e zerbo boscato)	6 306	..	8.6	..	..	..	Id.	»	7	2	3.8	23 897
Incolto produttivo (palude da strame)	6	..	..	..	..	..	Strame	»	..	..	20.0	120

## Ripartizione dei seminativi

	Ettari	Per cento		Ettari	Per cento
Coltura dei cereali	896	54.5	Seminativi a colture in rotazione	1 645	100.0
Id. delle piante da foraggio	20	1.2	Id. a colture permanenti	..	..
Id. delle piante industriali	65	3.9	Tare e spazi sotto le arborature	..	..
Altre colture	664	40.4			
Riposi con o senza pascolo	..	..	<b>Superficie dei seminativi</b>	<b>1 645</b>	<b>100.0</b>
<b>Superficie netta dei seminativi</b>	<b>1 645</b>	<b>100.0</b>	Colture intercalari e di successivo raccolto	417	25.4



## IV COMPARTIMENTO — VENETO

## Provincia di BELLUNO.

## PIAVE (Cadore).

Popolazione (Censimento del 1911)		Bestiame (Censimento del 1908)		COMUNI COMPRESI NELLA ZONA.	
Numero Abitanti		Capi			
Centri sopra 1000 abitanti . . . . .	8	Equini . . . . .	545	Auronzo.	Pieve di Cadore.
Id. sotto id. . . . .	42	Bovini . . . . .	9 438	Borca.	San Nicolò di Comelico.
Popolazione agglomerata . . . . .	29 552	Suini . . . . .	1 402	Calalzo.	San Pietro di Cadore.
Id. sparsa . . . . .	3 205	Ovini . . . . .	8 525	Cibiana.	Santo Stefano di Cadore.
<b>Popolazione totale . . . . .</b>	<b>32 757</b>	Quintali 0.57 di peso vivo per ettaro della superficie agraria e forestale.		Comelico Superiore.	San Vito di Cadore.
Abitanti per chilometro quadrato: 81				Danta.	Sappada.
				Domegge.	Valle di Cadore.
				Lorenzago.	Vigo.
				Lozzo Cadore.	Vodo.

Qualità dei terreni e delle colture	Superfici						Denominazione dei prodotti	Unità di misura	Produzioni normali			
	integranti la superf. agr. e forest.			ripetute					dei terreni più produttivi	dei terreni meno produttivi	dell'intera superficie coltivata	
	Ettari	per cento		Ettari	per cento				per ettaro	per ettaro	per ettaro	complessive
		della superficie in rotazione	della superficie agraria e forestale		della superficie in rotazione	della superficie agraria e forestale						
<b>Plante legnose.</b>												
Piante legnose nei prati . . . . .	..	..	..	300	..	0.4	Legna da ardere . . .	Metri cubi	5	2	4.9	1 464
Id. nei pascoli boscati . . . . .	..	..	..	6 817	..	9.3	Id. . . . .	»	4	1	2.4	16 711
Id. nei pascoli con alberi resinosi . . . . .	..	..	..	3 120	..	4.3	Legname da lavoro . .	»	4	0.5	1.1	3 489
Piante legnose nei zerbi boscati . . . . .	..	..	..	111	..	0.2	Legna da ardere . . .	»	..	..	0.6	66
Incolti produttivi (roccia e sasso boscati) . . . . .	2 020	..	2.8	..	..	..	Id. . . . .	»	3	1	2.9	590
Incolti produttivi (roccia con al- beri resinosi) . . . . .	306	..	0.4	..	..	..	Legname da lavoro . .	»	..	..	0.7	222
Bosco resinoso d'alto fusto. . . . .	21 017	..	28.8	..	..	..	Id. . . . .	»	..	..	6.9	145 612
Id. Id. tenso . . . . .	48	..	0.1	..	..	..	Id. . . . .	»	..	..	0.8	38
Bosco di faggio tenso . . . . .	69	..	0.1	..	..	..	Legna da ardere. . .	»	..	..	0.5	35
Bosco ceduo. . . . .	3 624	..	4.9	..	..	..	Id. . . . .	»	15	3	10.7	39 169
Boschina . . . . .	455	..	0.6	..	..	..	Id. . . . .	»	10	4	8.5	3 884
<b>Superficie complessiva agraria e forestale.</b>	<b>73 126</b>											

## Produzione dei foraggi

	Efficacia		Paglia di frumento, avena, segale, orzo . . . . .	Efficacia	
	— Quintali	Ridotta a fieno normale — Quintali		— Quintali	Ridotta a fieno normale — Quintali
Prato artificiale in rotazione. . . . .	580	600	6 700	2 200	
Id. id. nell'anno di formazione . . . . .	..	..	14 000	4 700	
Barbabetole da foraggio . . . . .	1 000	300	..	..	
Prato permanente asciutto . . . . .	..	292 900			
Id. sortumoso . . . . .	5 740	4 600	<b>Totale . . . . .</b>	<b>475 200</b>	
Terreni a pascolo . . . . .	..	146 000			
Pascolo nell'incolto produttivo . . . . .	..	23 900			
Per ettaro della superficie agraria e forestale: Quintali 6.5.					

GIACITURA: Monte.

ALTIMETRIA: 475-3345.

NATURA DEL TERRENO: Nella sezione meridionale prevalgono esclusivamente le dolomie triasiche e liasiche e i calcari giuresi. Nella regione di mezzo abbondanza di scisti cristallini, accompagnati da pochi porfidi, arenarie permiane, calcari marnosi e arenarie micacee del Trias inferiore. Nelle parti settentrionale e orientale si trovano: nelle regioni più elevate le dolomie; sotto, i tufi e le pietre verdi e alla base calcari marnosi con arenarie micacee del Trias. Nell'angolo occidentale grande abbondanza di porfidi quarziferi e porfidi augitici.

## Superficie della zona e sua ripartizione

Seminativi . . .	semplici . . . . .	Ettari	1 313	} 1 313	Per cento . . . . .	3.2	} 3.2	
	con piante legnose »	»	»		»	»		»
Prati e pascoli permanenti . . . . .	»	»	24 802		»	»		60.9
Colture specializz. di piante legnose . . . . .	»	»	»		»	»		»
Boschi compresi i castagneti . . . . .	»	»	8 833		»	»		21.7
Incolto produttivo . . . . .	»	»	5 766	»	»	14.2		
	»	»	<b>40 714</b>	»	»	<b>100.0</b>		
Superficie agraria e forestale . . . . .	Km. <sup>2</sup>	407.14	»	»	»	74.4		
Id. improduttiva . . . . .	»	140.34	»	»	»	25.6		
<b>Superficie territoriale . . . . .</b>	»	<b>547.48</b>	»	»	»	<b>100.0</b>		

Qualità dei terreni e delle colture	Superfici						Denominazione dei prodotti	Unità di misura	Produzioni normali			
	integranti la superf. agr. e forest.			ripetute					dei terreni più produttivi	dei terreni meno produttivi	dell'intera superficie coltivata	
	Ettari	per cento		Ettari	per cento				— per ettaro	— per ettaro	per ettaro	complesive
		della superficie in rotazione	della superficie agraria e forestale		della superficie in rotazione	della superficie agraria e forestale						
<b>Piante erbacee nei seminativi.</b>												
Fruento . . . . .	121	9.2	0.2	..	..	..	Granello . . . . .	Quintali	12	7	9.8	1 186
Segale . . . . .	56	4.3	0.1	..	..	..	Id. . . . .	»	10	7	8.5	475
Orzo . . . . .	156	11.9	0.4	..	..	..	Id. . . . .	»	13	7	10.3	1 608
Avena . . . . .	4	0.3	..	..	..	..	Id. . . . .	»	..	..	10.0	40
Granoturco . . . . .	301	22.9	0.7	..	..	..	Id. . . . .	»	26	13	20.1	6 060
Fava . . . . .	19	1.5	0.1	..	..	..	Semi . . . . .	»	13	9	10.8	205
Fagioli consociati al granturco . . . . .	..	..	..	290	22.1	0.7	Id. . . . .	»	3	2	2.9	842
Patate . . . . .	463	35.2	1.1	..	..	..	Tuberi . . . . .	»	114	58	80.1	37 102
Canapa . . . . .	4	0.3	..	..	..	..	Tiglio . . . . .	»	..	..	5.0	20
Prato artificiale in rotazione (medica, trifoglio pratense) . . . . .	189	14.4	0.5	..	..	..	Fieno . . . . .	»	74	34	59.4	11 215
Prato artificiale nell'anno di formazione (dopo il frumento) . . . . .	..	..	..	..	..	..	Strame ed erba raggugliata a fieno . . . . .	»	..	..	..	..
<b>Prati e pascoli permanenti.</b>												
Prato permanente asciutto . . . . .	8 694	..	21.3	..	..	..	Fieno . . . . .	Quintali	30	8	21.2	184 435
Id. sortumoso . . . . .	83	..	0.2	..	..	..	Id. . . . .	»	40	15	19.5	1 616
Terreni a pascolo nudo . . . . .	11 167	..	27.5	..	..	..	Erba raggugl. a fieno . . . . .	»	9	4	5.2	57 945
Terreni a pascolo cespugliato e boscato . . . . .	4 858	..	11.9	..	..	..	Id. . . . .	»	9	4	5.5	26 978
Pascolo nell'incolto produttivo (zerbo e zerbo boscato) . . . . .	1 551	..	3.8	..	..	..	Id. . . . .	»	5	3	4.5	6 922

## Ripartizione dei seminativi

	Ettari	Per cento		Ettari	Per cento
Coltura dei cereali . . . . .	638	48.6	Seminativi a colture in rotazione . . . . .	1 313	100.0
Id. delle piante da foraggio . . . . .	189	14.4	Id. a colture permanenti . . . . .	..	..
Id. delle piante industriali . . . . .	4	0.3	Tare e spazi sotto le arborature . . . . .	..	..
Altre colture . . . . .	482	36.7	<b>Superficie dei seminativi . . . . .</b>	<b>1 313</b>	<b>100.0</b>
Riposi con o senza pascolo . . . . .	..	..	Colture intercalari e di successivo raccolto . . . . .	290	22.1
<b>Superficie netta dei seminativi . . . . .</b>	<b>1 313</b>	<b>100.0</b>			

## IV COMPARTIMENTO — VENETO

## Provincia di BELLUNO.

## CORDEVOLE (Agordino).

Popolazione (Censimento del 1911)		Bestiame (Censimento del 1908)		COMUNI COMPRESI NELLA ZONA.	
Numero	Abitanti		Capi		
Centri sopra 1000 abitanti . . . . .	5	Equini . . . . .	227	Agordo.	Rivamonte.
Id. sotto id. . . . .	40	Bovini . . . . .	6 957	Alleghe.	Rocca Pietore.
Popolazione agglomerata . . . . .	15 246	Suini . . . . .	1 037	Cencenighe.	San Tommaso.
Id. sparsa . . . . .	9 248	Ovini . . . . .	5 666	Falcade.	Selva di Cadore.
<b>Popolazione totale . . . . .</b>	<b>24 494</b>			Forno di Canale.	Taibon.
Abitanti per chilometro quadrato: 45		Quintali 0.55 di peso vivo per ettaro della superficie agraria e forestale.		Gosaldo.	Vallada.
				La Valle.	Voltago.

Qualità dei terreni e delle colture	Superfici						Denominazione dei prodotti	U n i t à di misura	Produzioni normali			
	integranti la superf. agr. e forest.			ripetute					dei terreni più produttivi	dei terreni meno produttivi	dell'intera superficie coltivata	
	Ettari	per cento		Ettari	per cento				per ettaro	per ettaro	per ettaro	complessive
	della superficie in rotazione	della superficie agroria e forestale		della superficie in rotazione	della superficie agroria e forestale							
<b>Piante legnose.</b>												
Fruttiferi nei prati . . . . .	..	..	..	55	..	0.1	Pere e mele . . . . .	Quintali	30	16	18.6	1 020
Piante legnose nei prati e pascoli	..	..	..	1 748	..	4.2	Legna da ardere . . . . .	Metri cubi	..	..	1.4	2 514
Id. id. nei prati boscati	..	..	..	1 362	..	3.3	Id. . . . .	»	3	0.5	1.6	2 238
Piante legnose nei prati con alberi resinosi	..	..	..	806	..	2.0	Legname da lavoro. . . . .	»	2	0.5	0.7	593
Piante legnose nei pascoli cespugliati e boscati	..	..	..	4 858	..	11.9	Legna da ardere . . . . .	»	3	0.5	1.3	6 340
Piante legnose nei pascoli con alberi resinosi	..	..	..	2 694	..	6.6	Legname da lavoro. . . . .	»	3	0.5	0.8	2 034
Piante legnose nei zerbi boscati	..	..	..	63	..	0.2	Legna da ardere . . . . .	»	1	0.5	0.6	38
Piante legnose nei zerbi boscati con alberi resinosi	..	..	..	219	..	0.5	Legname da lavoro. . . . .	»	..	..	0.5	113
Incolto produttivo (roccia e sasso boscato)	3 915	..	9.6	..	..	..	Legna da ardere . . . . .	»	2	0.2	0.9	3 339
Incolto produttivo (sasso con alberi resinosi)	300	..	0.8	..	..	..	Legname da lavoro. . . . .	»	..	..	0.2	75
Bosco resinoso d'alto fusto. . . . .	4 876	..	12.0	..	..	..	Id. . . . .	»	12	3	6.3	30 623
Id. id. tenso . . . . .	19	..	..	..	..	..	Id. . . . .	»	1	0.5	0.9	17
Bosco d'alto fusto. . . . .	91	..	0.2	..	..	..	Legna da ardere . . . . .	»	12	6	7.9	715
Id. id. tenso. . . . .	12	..	..	..	..	..	Id. . . . .	»	1	0.5	0.7	8
Bosco ceduo. . . . .	3 738	..	9.2	..	..	..	Id. . . . .	»	14	3	6.4	23 725
Boschina . . . . .	97	..	0.3	..	..	..	Id. . . . .	»	4	2	2.8	271
<b>Superficie complessiva agraria e forestale</b>	<b>40 714</b>											

## Produzione dei foraggi

	Effettiva Quintali	Ridotta a fieno normale Quintali		Effettiva Quintali	Ridotta a fieno normale Quintali
Prato artificiale in rotazione . . . . .	11 210	12 900	Paglia di frumento, avena, segale, orzo . . . . .	4 850	1 600
Id. id. nell'anno di formazione . . . . .	..	..	Cimature, sfogliature, scerbature, ecc. . . . .	11 600	3 900
Id. permanente asciutto . . . . .	..	184 400	Strami . . . . .	..	..
Id. sortumoso . . . . .	1 620	1 300	<b>Totale . . . . .</b>	<b>..</b>	<b>295 900</b>
Terreni a pascolo . . . . .	..	84 900			
Pascolo nell'incolto produttivo . . . . .	..	6 900	Per ettaro della superficie agraria e forestale: Quintali 7.3.		

## 3. — ZONA DEL MAE'

		Superficie della zona e sua ripartizione				
GIACITURA: Monte.						
ALTIMETRIA: 385-3220.						
NATURA DEL TERRENO: Grande prevalenza di dolomie pure e bituminose; subordinatamente calcari, calcari marmorei, argillosi, del Muschelkalk (Zoldo), pietre verdi, tufi e scisti argillosi. Pochi lembi arenacei del Trias inferiore nel Zoldano.						
		Seminativi . . .	semplici . . . . . Ettari	566	Per cento . . . . .	1.9
			con piante legnose »	5		..
			Prati e pascoli permanenti . . . . . »	16 739		57.2
			Coltura specializz. di piante legnose . . . . . »	..		..
			Boschi compresi i castagneti . . . . . »	7 013		23.9
			Incolto produttivo . . . . . »	4 965		17.0
				<b>29 288</b>		<b>100.0</b>
		Superficie agraria e forestale . Km. <sup>2</sup>	292.88		80.2	
		Id. improduttiva . . . . . »	72.54		19.8	
		<b>Superficie territoriale . . . . . »</b>	<b>365.42</b>		<b>100.0</b>	

Qualità dei terreni e delle colture	Superfici						Denominazione dei prodotti	Unità di misura	Produzioni normali			
	integranti la superf. agr. e forest.			ripetute					dei terreni più produttivi	dei terreni meno produttivi	dell'intera superficie coltivata	
	Ettari	per cento		Ettari	per cento				per ettaro	per ettaro	per ettaro	complesive
		della superficie in rotazione	della superficie agraria e forestale		della superficie in rotazione	della superficie agraria e forestale						
<b>Piante erbacee nei seminativi.</b>												
Fumento . . . . .	49	8.6	0.2	..	..	..	Granella . . . . .	Quintali	13	8	10.0	490
Segale . . . . .	14	2.5	..	..	..	..	Id. . . . .	»	13	10	11.3	159
Orzo . . . . .	75	13.2	0.3	..	..	..	Id. . . . .	»	14	8	10.2	766
Grano saraceno . . . . .	2	0.3	..	..	..	..	Id. . . . .	»	..	..	8.0	16
Granoturco . . . . .	163	28.6	0.6	..	..	..	Id. . . . .	»	23	14	19.7	3 209
Fave . . . . .	12	2.1	..	..	..	..	Semi . . . . .	»	9	7	8.7	104
Pagiuoli . . . . .	18	3.1	0.1	..	..	..	Id. . . . .	»	15	12	14.0	252
Id. consociati al granturco	..	..	..	103	18.1	0.4	Id. . . . .	»	4	2.2	2.5	259
Piselli . . . . .	1	0.2	..	..	..	..	Id. . . . .	»	..	..	15.0	15
Patate . . . . .	188	33.0	0.6	..	..	..	Tuberi . . . . .	»	105	50	75.2	14 150
Canapa . . . . .	3	0.5	..	..	..	..	Tiglio . . . . .	»	..	..	4.7	14
Prato artificiale in rotazione (medica, trifoglio pratense)	44	7.7	0.1	..	..	..	Fieno . . . . .	»	..	..	65.0	2 860
Prato artificiale nell'anno di formazione (dopo il frumento)	..	..	..	..	..	..	Strame ed erba raggugliata a fieno	»	..	..	..	..
Barbabietole da foraggio . . .	1	0.2	..	..	..	..	Radici . . . . .	»	..	..	300.0	300
Spazi sotto le arborature: produttivi	1	..	..	..	..	..	Fieno . . . . .	»	..	..	10.0	10
<b>Prati e pascoli permanenti.</b>												
Prato permanente asciutto . . .	3 637	..	12.4	..	..	..	Fieno . . . . .	Quintali	36	7	22.3	81 095
Terreni a pascolo nudo . . . . .	6 475	..	22.1	..	..	..	Erba raggugli. a fieno	»	7	3.5	4.4	28 547
Terreni a pascolo cespugliato e boscato con alberi resinosi	6 627	..	22.7	..	..	..	Id. id. id.	»	7	3.5	4.6	30 246
Pascolo nell'incolto produttivo (Zerbo)	4 048	..	13.8	..	..	..	Id. id. id.	»	5	2	3.2	13 121

## Ripartizione dei seminativi

	Ettari	Per cento		Ettari	Per cento
Coltura dei cereali . . . . .	303	53.2	Seminativi a colture in rotazione . . . . .	570	99.8
Id. delle piante da foraggio . . . . .	45	7.9	Id. a colture permanenti . . . . .	..	..
Id. delle piante industriali . . . . .	3	0.5	Tare e spazi sotto le arborature . . . . .	1	0.2
Altre colture . . . . .	219	38.4	<b>Superficie dei seminativi . . . . .</b>	<b>571</b>	<b>100.0</b>
Riposi con o senza pascolo . . . . .	..	..	Colture intercalari e di successivo raccolto . . . . .	103	18.1
<b>Superficie netta dei seminativi . . . . .</b>	<b>570</b>	<b>100.0</b>			

## IV COMPARTIMENTO — VENETO

## Provincia di BELLUNO.

## E DEL PIAVE (Zoldano).

Popolazione (Censimento del 1911)			Bestiame (Censimento del 1908)		COMUNI COMPRESI NELLA ZONA.	
	Numero	Abitanti		Capi		
Centri sopra 1000 abitanti . . . . .	1		Equini . . . . .	231	Castellavazzo.	Perarolo.
Id. sotto id. . . . .	48		Bovini . . . . .	2 734	Forno di Zoldo.	Soverzene.
Popolazione agglomerata . . . . .		13 773	Suini . . . . .	201	Longarone.	Zoldo Alto.
Id. sparsa . . . . .		1 230	Ovini . . . . .	3 446	Ospitale.	Zoppe.
<b>Popolazione totale . . . . .</b>		<b>15 003</b>	Quintali 0.30 di peso vivo per ettaro della superficie agraria e forestale.			
Abitanti per chilometro quadrato: 41						

Qualità dei terreni e delle colture	Superfici						Denominazione dei prodotti	Unità di misura	Produzioni normali			
	integranti la superf. agr. e forest.			ripetute					dei terreni più produttivi	dei terreni meno produttivi	dell'intera superficie coltivata	
	Ettari	per cento		Ettari	per cento				per ettaro	per ettaro	per ettaro	complessive
		della superficie in rotazione	della superficie agraria e forestale		della superficie in rotazione	della superficie agraria e forestale						
<b>Piante legnose.</b>												
Viti nei seminativi arborati . . . . .	..	..	..	4	..	..	Uva . . . . .	Quintali	..	..	50.0	200
Fruttiferi nei prati . . . . .	..	..	..	1	..	..	Pere e mele . . . . .	»	..	..	45.0	45
Piante legnose nei prati boscati	..	..	..	559	..	1.9	Legna da ardere . . . . .	Metri cubi	3	0.7	2.2	1 250
Piante legnose nei prati boscati con alberi resinosi	..	..	..	285	..	1.0	Legname da lavoro . . . . .	»	2	1	1.4	408
Piante legnose nei pascoli cespugliati e boscati	..	..	..	5 673	..	19.4	Legna da ardere . . . . .	»	2	0.5	0.7	6 309
Piante legnose nei pascoli con alberi resinosi	..	..	..	954	..	3.3	Legname da lavoro . . . . .	»	1	0.5	0.9	869
Incolto produttivo (roccia bo- scata e cespugliata e ghiaia ces- pugliata)	917	..	3.2	..	..	..	Legna da ardere . . . . .	»	1	0.2	0.8	697
Bosco resinoso d'alto fusto. . . . .	2 108	..	7.2	..	..	..	Legname da lavoro . . . . .	»	11	3.5	6.6	13 971
Id. id. tenso	68	..	0.2	..	..	..	Id. . . . .	»	..	..	0.6	42
Bosco d'alto fusto faggio . . . . .	47	..	0.2	..	..	..	Legna da ardere . . . . .	»	..	..	5.0	235
Bosco forte tenso . . . . .	7	..	..	..	..	..	Id. . . . .	»	..	..	1.0	7
Bosco ceduo. . . . .	3 980	..	13.6	..	..	..	Legna da ardere . . . . .	»	13	2	5.0	20 091
Bosco ceduo con alberi resinosi	552	..	1.9	..	..	..	Carbone . . . . .	Quintali	..	..	1.0	4 000
Boschina . . . . .	251	..	0.8	..	..	..	Legname da lavoro . . . . .	Metri cubi	..	..	1.2	671
							Legna da ardere . . . . .	»	..	..	2.4	1 342
							Legname da lavoro . . . . .	»	20	4	0.2	53
							Legna da ardere . . . . .	»	..	..	7.3	1 838
<b>Superficie complessiva agraria e forestale.</b>	<b>29 288</b>											

## Produzione dei foraggi

	Effettiva — Quintali	Ridotta a fieno normale — Quintali		Effettiva — Quintali	Ridotta a fieno normale — Quintali
Prato artificiale in rotazione . . . . .	2 860	3 100	Paglia di frumento, avena, segale, orzo. . . . .	2 100	700
Id. id. nell'anno di formazione . . . . .	..	..	Cimature, sfogliature, scerbature, ecc. . . . .	6 400	2 100
Barbabietole da foraggio . . . . .	300	100	Strami . . . . .	..	..
Prato permanente asciutto . . . . .	..	81 100	<b>Totale . . . . .</b>	<b>..</b>	<b>159 000</b>
Terreni a pascolo . . . . .	..	58 800	Per ettaro della superficie agraria e forestale: Quintali 5.4.		
Pascolo nell'incolto produttivo . . . . .	..	13 100			

## 4. — ZONA DEL BELLUNESE

GIACITURA: Monte. ALTIMETRIA: 265-2565. NATURA DEL TERRENO: Dolomie e calcari sui fianchi della conca del Piave e all'inizio nella parte orientale del bacino d'Alpago. Calcari arenacci, argille, marne, arenarie, conglomerati, alluvioni prevalentemente grossolane, e materiale morenico nelle parti mediane della conca del Piave e del bacino d'Alpago.		Superficie della zona e sua ripartizione			
		Seminativi . . .	semplici . . . . .	con piante legnose	Ettari
				4 415	7.0
				1 305	2.1
				5 720	9.1
				40 761	64.6
				19	..
				9 251	14.7
				7 285	11.6
				63 036	100.0
				630.36	83.5
				124.36	16.5
				754.72	100.0

Qualità dei terreni e delle colture	Superfici						Denominazione dei prodotti	Unità di misura	Produzioni normali			
	integranti la superf. agr. e forest.			ripetute					dei terreni più produttivi	dei terreni meno produttivi	dell'intera superficie coltivata	
	Ettari	per cento		Ettari	per cento						per ettaro	per ettaro
		della superficie in rotazione	della superficie agraria e forestale		della superficie in rotazione	della superficie agraria e forestale						
<b>Piante erbacee nei seminativi.</b>												
Fumento . . . . .	500	9.8	0.8	..	..	..	Granello . . . . .	Quintali	14	10	12.6	6 301
Segale . . . . .	20	0.4	..	..	..	..	Id. . . . .	"	12	11	11.9	238
Orzo . . . . .	51	1.0	0.1	..	..	..	Id. . . . .	"	13	9	10.5	539
Avena . . . . .	46	0.9	0.1	..	..	..	Id. . . . .	"	12	10	11.7	537
Granoturco . . . . .	2 526	50.0	4.0	..	..	..	Id. . . . .	"	24	15	21.8	55 037
Fagioli consociati al granturco	..	..	..	2 526	50.0	4.0	Semi . . . . .	"	3	2	2.6	6 708
Patate . . . . .	623	12.3	1.0	..	..	..	Tuberi . . . . .	"	95	66	81.8	50 990
Canapa . . . . .	20	0.4	..	..	..	..	Tiglio . . . . .	"	..	..	3.9	78
Prato artificiale in rotazione (medica, trifoglio pratense)	1 277	25.2	2.0	..	..	..	Fieno . . . . .	"	72	44	66.7	85 160
Prato artificiale nell'anno di formazione (dopo il frumento)	..	..	..	..	..	..	Strame ed erba raggugliata a fieno	"	..	..	..	..
Orto asciutto . . . . .	12	..	..	..	..	..	Ortaggi vari . . . . .	Litre	..	..	900.0	10 800
Tare . . . . .	288	..	0.5	..	..	..	Fieno . . . . .	Quintali	10	7	9.1	2 622
Spazi sotto le arborature: produttivi . . . . .	121	..	0.2	..	..	..	—	—	..	..	..	..
improduttivi . . . . .	3	..	..	..	..	..	Fieno . . . . .	"	20	14	15.5	1 872
—	..	..	..	..	..	..	—	—	..	..	..	..
<b>Prati e pascoli permanenti.</b>												
Prato permanente asciutto . . . . .	21 296	..	33.8	..	..	..	Fieno . . . . .	Quintali	46	10	32.6	694 128
Id. sortumoso . . . . .	857	..	1.3	..	..	..	Id. . . . .	"	38	20	26.2	22 554
Terreni a pascolo nudo . . . . .	11 027	..	17.5	..	..	..	Erba raggugli. a fieno.	"	8	4	5.2	57 714
Terreni a pascolo cespugliato, boscato con alberi resinosi	7 581	..	12.0	..	..	..	Id. id. id.	"	10	5	6.0	45 834
Pascolo nell'incolto produttivo (rupe pascoliva)	265	..	0.4	..	..	..	Id. id. id.	"	..	..	6.0	1 590
Pascolo nell'incolto produttivo (zerbo e zerbo cespugliato)	4 561	..	7.2	..	..	..	Id. id. id.	"	5	2	3.8	17 535
Incolto produttivo (palude da strame)	290	..	0.5	..	..	..	Strame . . . . .	"	45	30	38.0	11 005
Incolto produttivo (palude da canne)	103	..	0.2	..	..	..	Cannuccia . . . . .	"	..	..	21.1	2 175

## Ripartizione dei seminativi

	Ettari	Per cento		Ettari	Per cento
Coltura dei cereali . . . . .	3 143	62.1	Seminativi a colture in rotazione . . . . .	5 063	88.5
Id. delle piante da foraggio . . . . .	1 277	25.2	Id. a colture permanenti . . . . .	12	0.2
Id. delle piante industriali . . . . .	20	0.4	Tare e spazi sotto le arborature . . . . .	645	11.3
Altre colture . . . . .	623	12.3	<b>Superficie dei seminativi . . .</b>	<b>5 720</b>	<b>100.0</b>
Riposi con o senza pascolo . . . . .	..	..	Colture intercalari e di successivo raccolto . .	2 526	44.1
<b>Superficie netta dei seminativi . . .</b>	<b>5 063</b>	<b>100.0</b>			

## E DELL'ALPAGO.

Popolazione (Censimento del 1911)		Bestiame (Censimento del 1908)		COMUNI COMPRESI NELLA ZONA.	
Numero	Abitanti		Capi		
Centri sopra 1000 abitanti . . . . .	7	Equini . . . . .	1 358	Belluno.	Puos d'Alpago.
Id. sotto id. . . . .	146	Bovini . . . . .	25 787	Chies d'Alpago.	San Gregorio nelle Alpi.
Popolazione agglomerata . . . . .	38 900	Suini . . . . .	2 793	Farra d'Alpago.	Santa Giustina.
Id. sparsa . . . . .	22 536	Ovini . . . . .	10 869	Limana.	Sedico.
<b>Popolazione totale . . . . .</b>	<b>61 436</b>			Mel.	Sospirolo.
		Quintali 1.46 di peso vivo per ettaro della superficie agraria e forestale.		Pieve d'Alpago.	Tambre d'Alpago.
Abitanti per chilometro quadrato: 81				Ponte nelle Alpi.	Trichiana.

Qualità dei terreni e delle colture	Superfici					Denominazione dei prodotti	U n i t à di misura	Produzioni normali				
	integranti la superf. agr. e forest.			ripetute				dei terreni più produttivi	dei terreni meno produttivi	dell'intera superficie coltivata		
	Ettari	per cento		Ettari	per cento			per ettaro	per ettaro	per ettaro	complessive	
		della superficie in rotazione	della superficie agraria e forestale		della superficie in rotazione							della superficie agraria e forestale
<b>Piante legnose.</b>												
Viti nei seminativi arborati . . . . .	..	..	..	1 160	..	1.8	Uva . . . . .	Quintali	36	10	20.9	24 316
Gelsi Id. id. . . . .	..	..	..	929	..	1.5	Foglia . . . . .	»	25	8	11.5	10 697
Fruttiferi nei prati . . . . .	..	..	..	749	..	1.2	Pere e mele . . . . .	»	30	10	18.1	13 535
Castagni nei pascoli . . . . .	..	..	..	24	..	..	Castagne . . . . .	»	..	..	20.0	480
Vigneto . . . . .	19	..	..	..	..	..	Uva . . . . .	»	..	..	44.7	850
Castagneto . . . . .	5	..	..	..	..	..	Castagne . . . . .	»	..	..	25.0	125
Piante legnose nei seminativi, nei prati e vigneti	..	..	..	10 269	..	16.4	Legname da lavoro . . . . .	Metri cubi	..	..	4.0	20
Piante legnose nei prati cespugliati e boscati	..	..	..	1 931	..	3.1	Legna da ardere . . . . .	»	2	1	1.6	16 514
Piante legnose nei pascoli cespugliati e boscati	..	..	..	7 548	..	12.0	Id. . . . .	»	3	1	2.5	4 787
Piante legnose nei pascoli con alberi resinosi	..	..	..	33	..	0.1	Id. . . . .	»	2	0.5	0.9	7 091
Piante legnose nei zerbi cespugliati e ghiaia cespugliata	32	..	0.1	796	..	1.3	Legname da lavoro . . . . .	»	..	..	2.0	66
Incolto produttivo (rupe boscata e ghiaia cespugliata)	2 034	..	3.2	..	..	..	Legna da ardere . . . . .	»	..	..	0.7	536
Bosco resinoso d'alto fusto	1 245	..	2.0	..	..	..	Vimini . . . . .	Quintali	..	..	15.0	480
Bosco d'alto fusto faggio . . . . .	440	..	0.7	..	..	..	Legna da ardere . . . . .	Metri cubi	1	0.5	0.7	1 324
Bosco di faggio . . . . .	821	..	1.3	..	..	..	Legname da lavoro . . . . .	»	8	5	5.6	6 982
Bosco ceduo . . . . .	6 498	..	10.3	..	..	..	Id. id. . . . .	»	..	..	5.5	2 433
Boschina . . . . .	242	..	0.4	..	..	..	Carbone . . . . .	Quintali	..	..	18.4	8 100
<b>Superficie complessiva agraria e forestale</b>	<b>63 036</b>						Legna da ardere . . . . .	Metri cubi	..	..	7.5	6 141
							Carbone . . . . .	Quintali	..	..	12.0	9 852
							Legna da ardere . . . . .	Metri cubi	10	5.1	6.6	42 899
							Id. id. . . . .	»	..	..	3.0	726

## Produzione dei foraggi

	Effettiva Quintali	Ridotta a fieno normale Quintali		Effettiva Quintali	Ridotta a fieno normale Quintali
Prato artificiale in rotazione . . . . .	85 160	98 000	Paglia di frumento, avena, segale, orzo . . . . .	8 400	2 800
Id. id. nell'anno di formazione. . . . .	..	..	Cimature, sfogliature, scerbature, ecc. . . . .	110 000	36 700
Tare e spazi produttivi . . . . .	..	4 500	Strami . . . . .	11 000	3 700
Prato permanente asciutto . . . . .	..	694 100			
Id. sortumoso. . . . .	22 550	18 000	<b>Totale . . . . .</b>	<b>..</b>	<b>980 400</b>
Terreni a pascolo . . . . .	..	103 500			
Pascolo nell'incolto produttivo . . . . .	..	19 100	Per ettaro della superficie agraria e forestale: Quintali 15.6		

## 5. — ZONA DEL CISMON

GIACITURA: Monte. ALTIMETRIA: 175-2550. NATURA DEL TERRENO: Grande abbondanza di calcari giuresi e cretacei, ricoprenti dei massicci dolomitici che affiorano nella catena Pizzocco-Pavione e nelle incisioni del Piave e del Cismon. Nella parte mediana calcari argillosi rossastri (scaglia), calcari grossolani eocenici, arenarie del Miocene, conglomerati ed alluvioni. Materiale morenico abbondante specialmente nelle vallette minori.	Superficie della zona e sua ripartizione				
	Seminativi . . . . .	semplici . . . . .	con piante legnose . . . . .	Ettari	Per cento . . . . .
	3 217	3 705	6 922	6.3	13.6
Prati e pascoli permanenti . . . . .	25 030			7.3	
Culture specializz. di piante legnose . . . . .	..				49.3
Boschi compresi i castagneti . . . . .	9 356				18.4
Incolto produttivo . . . . .	9 521				18.7
			<b>50 829</b>		<b>100.0</b>
Superficie agraria e forestale . Km. <sup>2</sup>	508.29			86.7	
Id. improduttiva . . . . .	77.90			13.3	
<b>Superficie territoriale . . . . .</b>	<b>586.19</b>			<b>100.0</b>	

Qualità dei terreni e delle colture	Superfici						Denominazione dei prodotti	Unità di misura	Produzioni normali			
	integranti la superf. agr. e forest.			ripetute					dei terreni più produttivi	dei terreni meno produttivi	dell'intera superficie coltivata	
	Ettari	per cento		Ettari	per cento				per ettaro	per ettaro	per ettaro	complessive
		della superficie in rotazione	della superficie agraria e forestale		della superficie in rotazione	della superficie agraria e forestale						
<b>Piante erbacee nei seminativi.</b>												
Frumento . . . . .	471	7.6	0.9	..	..	..	Granella . . . . .	Quintali	13	8	10.5	4 973
Segale . . . . .	84	1.4	0.2	..	..	..	Id. . . . .	»	11	8	10.0	844
Orzo . . . . .	72	1.2	0.1	..	..	..	Id. . . . .	»	9	7	8.2	590
Avena . . . . .	93	1.5	0.2	..	..	..	Id. . . . .	»	11	10	10.6	986
Granoturco . . . . .	2 804	45.3	5.5	..	..	..	Id. . . . .	»	23	17	20.6	57 921
Fagioli consociati al granturco	..	..	..	2 140	34.5	4.2	Semi . . . . .	»	3	2	2.8	5 901
Patate . . . . .	1 097	17.6	2.2	..	..	..	Tuberi . . . . .	»	99	48	68.7	75 423
Prato artificiale in rotazione (medica, trifoglio pratense)	1 573	25.4	3.1	..	..	..	Fieno . . . . .	»	76	42	60.5	95 182
Prato artificiale nell'anno di formazione (dopo il frumento)	..	..	..	..	..	..	Strame ed erba raggugliata a fieno	»	..	..	..	..
Orto asciutto . . . . .	3	..	..	..	..	..	Asparagi . . . . .	»	..	..	15.0	45
Tare . . . . .	245	..	0.5	..	..	..	Fieno . . . . .	»	8	5	5.9	1 439
Spazi sotto le arborature:												
produttivi . . . . .	209	..	0.4	..	..	..	Fieno . . . . .	»	15	10	11.3	2 370
improduttivi . . . . .	4	..	..	..	..	..						
<b>Prati e pascoli permanenti.</b>												
Prato permanente asciutto . . . . .	10 303	..	20.2	..	..	..	Fieno . . . . .	Quintali	50	6	31.8	327 815
Id. id. irriguo . . . . .	143	..	0.3	..	..	..	Id. . . . .	»	20	14	14.7	2 098
Id. sortumoso . . . . .	226	..	0.5	..	..	..	Id. . . . .	»	20	16	16.9	3 828
Terreni a pascolo nudo . . . . .	7 233	..	14.3	..	..	..	Erba raggugli. a fieno	»	9	4	6.5	47 007
Id. id. cesp. e boscato	7 125	..	14.0	..	..	..	Id. . . . .	»	10	3	5.1	36 449
Pascolo nell'incolto produttivo (zerbo e zerbo cespugliato)	4 567	..	9.0	..	..	..	Id. . . . .	»	6	2	3.4	15 451

## Ripartizione dei seminativi

	Ettari	Per cento		Ettari	Per cento
Coltura dei cereali . . . . .	3 524	57.0	Seminativi a colture in rotazione . . . . .	6 194	89.5
Id. delle piante da foraggio . . . . .	1 573	25.4	Id. a colture permanenti . . . . .	3	..
Id. delle piante industriali . . . . .	..	..	Tare e spazi sotto le arborature . . . . .	725	10.5
Altre colture . . . . .	1 097	17.6			
Riposi con o senza pascolo . . . . .	..	..	<b>Superficie dei seminativi . . . . .</b>	<b>6 922</b>	<b>100.0</b>
<b>Superficie netta dei seminativi . . . . .</b>	<b>6 194</b>	<b>100.0</b>	Colture intercalari e di successivo raccolto . . . . .	2 140	30.9



## IV COMPARTIMENTO — VENETO

## Provincia di BELLUNO.

## E DEL PIAVE (Feltrino).

Popolazione (Censimento del 1911)		Bestiame (Censimento del 1908)		COMUNI COMPRESI NELLA ZONA.	
Numero	Abitanti		Capi		
Centri sopra 1000 abitanti . . . . .	17	Equini . . . . .	1 513	Alano di Piave.	Lentiai.
Id. sotto id. . . . .	51	Bovini . . . . .	16 575	Arsiè.	Pedavena.
Popolazione agglomerata . . . . .	39 744	Suini . . . . .	2 746	Cesiomaggiore.	Quero.
Id. sparsa . . . . .	19 359	Ovini . . . . .	9 034	Feltre.	Seren.
<b>Popolazione totale . . . . .</b>	<b>59 103</b>	Quintali 1.40 di peso vivo per ettaro della superficie agraria e forestale.		Fonzaso.	Sovramonte.
Abitanti per chilometro quadrato: 101				Lamon.	Vas.

Qualità dei terreni e delle colture	Superfici						Denominazione dei prodotti	Unità di misura	Produzioni normali			
	integranti la superf. agr. e forest.			ripetute					dei terreni più produttivi	dei terreni meno produttivi	dell'intera superficie coltivata	
	Ettari	per cento		Ettari	per cento				per ettaro	per ettaro	per ettaro	complessive
		della superficie in rotazione	della superficie agraria e forestale		della superficie in rotazione	della superficie agraria e forestale						
<b>Piante legnose.</b>												
Viti nei seminativi arborati . . . . .	..	..	..	3 362	..	6.6	Uva . . . . .	Quintali	40	21	28.1	94 402
Gelsi Id. id. . . . .	..	..	..	1 490	..	2.9	Foglia . . . . .	»	25	11	18.5	27 539
Fruttiferi nei prati . . . . .	..	..	..	357	..	0.7	Frutta varie . . . . .	»	30	15	19.0	6 775
Castagni nei prati e pascoli . . . . .	..	..	..	..	..	..	Castagne . . . . .	»	10	8	9.7	426
Castagneto . . . . .	66	..	0.1	..	..	..	Castagne . . . . .	»	..	..	25.0	1 650
Piante legnose nei seminativi e prati . . . . .	..	..	..	3 904	..	7.7	Legname da lavoro . . . . .	Metri cubi	5	4	4.1	270
Piante legnose nei prati boscati . . . . .	..	..	..	432	..	0.9	Legna da ardere . . . . .	»	3	0.5	1.2	4 770
Piante legnose nei pascoli cespugliati e boscati . . . . .	..	..	..	7 125	..	14.0	Id. . . . .	»	4	2	2.8	1 194
Piante legnose nei zerbi cespugliati . . . . .	..	..	..	391	..	0.8	Id. . . . .	»	3	0.5	1.3	9 415
Incolto produttivo (roccia boscata e ghiaia, roccia e ceppo cespugliati) . . . . .	4 954	..	9.7	..	..	..	Id. . . . .	»	1	0.2	0.5	210
Bosco resinoso d'alto fusto . . . . .	1 390	..	2.7	..	..	..	Id. . . . .	»	1	0.2	0.7	3 331
Id. d'alto fusto . . . . .	118	..	0.3	..	..	..	Legname da lavoro . . . . .	»	10	4.5	5.7	7 855
Id. id. tenso . . . . .	82	..	0.2	..	..	..	Legna da ardere . . . . .	»	10	8	9.1	1 074
Id. castanile da taglio . . . . .	160	..	0.3	..	..	..	Id. . . . .	»	..	..	0.5	41
Id. ceduo . . . . .	6 356	..	12.6	..	..	..	Castagne . . . . .	Quintali	..	..	9.8	1 575
Boschina . . . . .	1 115	..	2.2	..	..	..	Legname da lavoro . . . . .	Metri cubi	8	5	6.3	1 004
Id. da vimini . . . . .	69	..	0.1	..	..	..	Legna da ardere . . . . .	»	12	3	6.9	44 114
Superficie complessiva agraria e forestale	<b>50 829</b>						Carbone . . . . .	Quintali	..	..	0.3	2 000
							Legna da ardere . . . . .	Metri cubi	8	3	6.3	7 933
							Vimini . . . . .	Quintali	..	..	30.0	2 070

## Produzione dei foraggi

	Effettiva — Quintali	Ridotta a fieno normale — Quintali		Effettiva — Quintali	Ridotta a fieno normale — Quintali
Prato artificiale in rotazione . . . . .	95 180	109 500	Paglia di frumento, avena, segale, orzo . . . . .	10 000	3 300
Id. id. nell'anno di formazione . . . . .	..	..	Cimature, sfogliature, scerbature, ecc. . . . .	115 800	38 600
Tare e spazi produttivi . . . . .	..	3 800	Strami . . . . .	..	..
Prato permanente asciutto . . . . .	..	327 800			
Id. id. irriguo . . . . .	2 100	2 000			
Id. sortumoso . . . . .	3 830	2 600	<b>Totale . . . . .</b>	<b>..</b>	<b>586 500</b>
Terreni a pascolo . . . . .	..	83 500			
Pascolo nell'incolto produttivo . . . . .	..	15 400	Per ettaro della superficie agraria e forestale: Quintali 11.5.		



# PROVINCIA DI UDINE

---

## DENOMINAZIONE DELLE ZONE.

N.° d'ordine  
nel volume  
e nella carta

Pagina

### *Regione di Montagna:*

6. Zona della Carnia . . . . .	48
7. Zona del Canal del Ferro . . . . .	50
8. Zona delle Prealpi Carniche . . . . .	52
9. Zona montana orientale dell'Alta Slavia . . . . .	54

### *Regione di Collina:*

10. Zona Pedemontana e Collinare occidentale . . . . .	56
11. Zona Collinare del Friuli Centrale . . . . .	58
12. Zona Pedemontana e Collinare orientale . . . . .	60

### *Regione di Pianura:*

13. Zona di Media pianura fra il Tagliamento e il Cellina . . . . .	62
14. Zona di Pianura del Medio Friuli . . . . .	64
15. Zona di Pianura Media e Bassa dell'estremo Friuli occidentale . . . . .	66
16. Zona della Strada Alta e Alto Distretto di San Vito al Tagliamento . . . . .	68
17. Zona della Bassa Friulana . . . . .	70

---

---

GIACITURA: Monte.  
ALTIMETRIA: 245-2780.

NATURA DEL TERRENO: Nella regione meridionale una lunga striscia dolomitica e calcarea comprendente i gruppi dei monti Auda, Verzegnis e Sernio. Segue poi una zona arenacea ricoperta e intercalata da calcari marnosi, talvolta marmorei (es. a Clapsavon), con zone di gesso e puddinghe. Più a nord una larga fascia di scisti talcoso-micacei a vene di quarzo, limitata ad ovest da calcari di vario tipo e da puddinghe, ricoperta a nord da calcari marmorei e dolomitici.

## Superficie della zona e sua ripartizione

Seminativi	semplici . . . . .	Ettari	Per cento . . . . .
2 274	» con piante legnose	131	2.4
2 405	» Prati e pascoli permanenti . . . . .		0.1
57 217	» Colture specializz. di piante legnose		2.5
37 072	» Boschi compresi i castagneti . . . . .		58.8
447	» Incolto produttivo . . . . .		38.2
<b>97 141</b>			<b>100.0</b>
Superficie agraria e forestale. Km. <sup>2</sup>		971.41	80.0
Id. improduttiva . . . . .		242.67	20.0
<b>Superficie territoriale . . . . .</b>		<b>1214.08</b>	<b>100.0</b>

Qualità dei terreni e delle colture	Superfici						Denominazione dei prodotti	Unità di misura	Produzioni normali			
	integranti la superf. agr. e forest.			ripetute					dei terreni più produttivi	dei terreni meno produttivi	dell'intera superficie coltivata	
	per cento			per cento					— per ettaro	— per ettaro	per ettaro	complessive
	Ettari	della superficie in rotazione	della superficie agraria e forestale	Ettari	della superficie in rotazione	della superficie agraria e forestale						
<b>Piante erbacee nei seminativi.</b>												
Frumento . . . . .	32	1.3	..	..	..	..	Granello . . . . .	Quintali	12	6	10.5	335
Segale . . . . .	21	0.9	..	..	..	..	Id. . . . .	»	..	..	11.1	233
Orzo . . . . .	16	0.7	0.1	..	..	..	Id. . . . .	»	..	..	12.7	204
Avena . . . . .	3	0.1	..	..	..	..	Id. . . . .	»	10	8	9.0	27
Grano Saraceno . . . . .	2	0.1	..	..	..	..	Id. . . . .	»	..	..	10.0	20
Granoturco . . . . .	1 523	63.8	1.6	..	..	..	Id. . . . .	»	35	10	22.0	33 439
Fave . . . . .	1	..	..	..	..	..	Seme . . . . .	»	..	..	10.0	10
Fagioli . . . . .	272	11.4	0.3	..	..	..	Id. . . . .	»	43	18	24.0	6 541
Patate . . . . .	283	11.9	0.3	..	..	..	Tuberi . . . . .	»	140	70	100.6	28 641
Canapa . . . . .	2	0.1	..	..	..	..	Tiglio . . . . .	»	..	..	6.5	13
Prato artificiale in rotazione . .	230	9.7	0.2	..	..	..	Fieno . . . . .	»	85	20	50.4	11 598
Tare . . . . .	3	..	..	..	..	..	Id. . . . .	»	..	..	10.0	30
produttive . . . . .	3	..	..	..	..	..	Id. . . . .	»	..	..	..	..
improduttive . . . . .	3	..	..	..	..	..	Id. . . . .	»	..	..	..	..
Spazi sotto le arborature:												
produttivi . . . . .	4	..	..	..	..	..	Fieno . . . . .	»	..	..	8.0	32
improduttivi . . . . .	10	..	..	..	..	..	Id. . . . .	»	..	..	..	..

## Ripartizione dei seminativi

	Ettari	Per cento		Ettari	Per cento
Cultura dei cereali . . . . .	1 597	66.9	Seminativi a colture in rotazione . . . . .	2 385	99.2
Id. delle piante da foraggio . . . . .	230	9.7	Id. a colture permanenti . . . . .	..	..
Id. delle piante industriali . . . . .	2	0.1	Tare e spazi sotto le arborature . . . . .	20	0.8
Altre colture . . . . .	556	23.3			
Riposi con o senza pascolo . . . . .	..	..	<b>Superficie dei seminativi . . . . .</b>	<b>2 405</b>	<b>100.0</b>
<b>Superficie netta dei seminativi . . . . .</b>	<b>2 385</b>	<b>100.0</b>	Colture intercalari e di successivo raccolto . .	..	..

IV COMPARTIMENTO — VENETO

Provincia di UDINE.

CARNIA.

Popolazione (Censimento del 1911)		Bestiame (Censimento del 1908)		COMUNI COMPRESI NELLA ZONA	
Abitanti	Numero	Capi			
Centri sopra a 1000 abitanti . . .	6	Equini . . . . .	640	Amaro - Ampezzo - Arta - Cavazzo Carnico -	
» sotto id. . . . .	124	Bovini . . . . .	21 531	Cercivento - Comeglians - Enemonzo - Forni Avoltri	
Popolazione agglomerata . . . . .	44 983	Suini . . . . .	3 463	- Forni di sopra - Forni di sotto - Lauco - Ligosullo -	
id. sparsa . . . . .	4 956	Ovini . . . . .	9 207	Ovaro - Paluzza - Paularo - Prato Carnico - Preone	
<b>Popolazione totale . . . . .</b>	<b>49 939</b>	Quintali 0.72 di peso vivo per ettaro		- Ravascletto - Raveo - Rigolato - Sauris - Socchieve	
Abitanti per chilometro quadrato: 41.		della superficie agraria e forestale.		- Sutrio - Tolmezzo - Treppo Carnico - Verzegnis -	
				Villa Santina - Zuglio.	

Qualità dei terreni e delle colture	Superfici						Denominazione dei prodotti	Unità di misura	Produzioni normali			
	integranti la superf. agr. e forest.			ripetute					dei terreni più produttivi	dei terreni meno produttivi	dell'intera superficie coltivata	
	Ettari	per cento		Ettari	per cento				per ettaro	per ettaro	per ettaro	complessive
		della superficie in rotazione	della superficie agraria e forestale		della superficie in rotazione	della superficie agraria e forestale						
<b>Prati e pascoli permanenti.</b>												
Prato permanente asciutto . . . . .	32 779	..	33.7	..	..	..	Fieno . . . . .	Quintali	40	5	15.8	515 441
Id. id. boscato . . . . .	234	..	0.2	..	..	..	Id. . . . .	»	..	..	11.1	2 602
Id. sortumoso . . . . .	8	..	..	..	..	..	Id. . . . .	»	..	..	15.0	120
Terreni a pascolo nudo . . . . .	24 196	..	24.9	..	..	..	Erba ragguagl. a fieno	»	..	..	6.3	153 135
Pascolo nell'incolto produttivo (Rupe pascoliva)	145	..	0.2	..	..	..	Id. . . . .	»	..	..	3.0	435
Incolto produttivo . . . . .	17	..	..	..	..	..	Stramaglia . . . . .	»	..	..	10.0	170
<b>Piante legnose.</b>												
Viti nei seminativi arborati . . . . .	..	..	..	77	..	0.1	Uva . . . . .	Quintali	..	..	13.6	1 047
Gelsi nei seminativi arborati . . . . .	..	..	..	73	..	0.1	Foglia . . . . .	»	..	..	15.1	1 103
Castagni nei prati . . . . .	..	..	..	50	..	0.1	Castagne . . . . .	»	..	..	8.0	400
Piante legnose nei seminativi, nei prati e nei pascoli	..	..	..	528	..	0.5	Legna da ardere . . . . .	»	..	..	10.9	5 763
Incolto produttivo (Rupe e ceppo boscato e ghiaia cespugliata)	285	..	0.3	..	..	..	Id. . . . .	»	..	..	2.1	605
Bosco d'alto fusto resinoso . . . . .	9 744	..	10.0	..	..	..	Legname da lavoro . . . . .	Metri c.	..	..	3.75	36 594
Bosco d'alto fusto di faggio . . . . .	3 931	..	4.1	..	..	..	Legna da ardere . . . . .	Quintali	..	..	22.5	219 236
Bosco ceduo . . . . .	22 210	..	22.9	..	..	..	Legname da lavoro . . . . .	Metri c.	..	..	2	7 862
Boschina . . . . .	1 074	..	1.1	..	..	..	Legna da ardere . . . . .	Quintali	..	..	15.4	60 668
Bosco tenso . . . . .	113	..	0.1	..	..	..	Legna da ardere . . . . .	»	..	..	14.6	324 802
<b>Superficie complessiva agraria e forestale</b>	<b>97 141</b>						Legna da ardere . . . . .	»	..	..	8.3	8 940
							—	»	..	..	..	..

Produzione dei foraggi

	Effettiva — Quintali	Ridotta a fieno normale — Quintali		Effettiva — Quintali	Ridotta a fieno normale — Quintali
Prato artificiale in rotazione . . . . .	11 598	12 800	Pascolo nell'incolto produttivo . . . . .	..	400
Tare e spazi produttivi . . . . .	..	50	Stramaglie nell'incolto produttivo . . . . .	170	100
Prato permanente asciutto . . . . .	..	515 450	Paglia di frumento, avena, segale, orzo . . . . .	1 185	600
Id. id. boscato . . . . .	..	2 600	Cimature, sfogliature, scerbature, ecc. } . . . . .	66 000	44 000
Id. sortumoso . . . . .	120	100	Strami . . . . .	..	..
Terreni a pascolo . . . . .	..	153 100	<b>Totale . . . . .</b>	..	729 200
			Per ettaro della superficie agraria e forestale: Quintali 7.50.		

GIACITURA: Monte. ALTIMETRIA: 220-2750. NATURA DEL TERRENO: Nella regione nord-occidentale una lunga striscia dolomitica e calcarea comprendente i gruppi dei Monti Sernio e Gleris. Dolomie e calcari predominanti anche in tutto il resto della zona. Arenaria e calcari marnosi nei dintorni di Pontebba. Piccoli lembi di calcari arenacei sparsi quà e là a sud di Moggio.		Superficie della zona e sua ripartizione.			
		Seminativi . . . . .	Per cento . . . . .	I. I . . . . .	
		semplici . . . . . Ettari	459	604	
		con piante legnose »	145		1.5
		Prati e pascoli permanenti . . . . . »		23 109	57.9
		Culture specializz. di piante legnose »		..	..
		Boschi compresi i castagneti . . . . . »		13 992	35.1
		Incolto produttivo . . . . . »		2 183	5.5
				<b>39 888</b>	<b>100.0</b>
		Superficie agraria e forestale . Km. <sup>2</sup>	398.88		75.3
		Id. improduttiva . . . . . »	131.02		24.7
		<b>Superficie territoriale . . . . . »</b>	<b>529.90</b>		<b>100.0</b>

Qualità dei terreni e delle colture	Superfici						Denominazione dei prodotti	Unità di misura	Produzioni normali			
	integranti la superf. agr. e forest.			ripetute					dei terreni più produttivi	dei terreni meno produttivi	dell'intera superficie coltivata	
	Ettari	per cento		Ettari	per cento						per ettaro	per ettaro
		della superficie in rotazione	della superficie agraria e forestale		della superficie in rotazione	della superficie agraria e forestale						
<b>Plante erbacee nei seminativi.</b>												
Granoturco . . . . .	363	61.1	0.9	..	..	..	Granella . . . . .	Quintali	35	10	23.1	8 395
Fagioli . . . . .	58	9.8	0.2	..	..	..	Semi . . . . .	»	35	10	22.2	1 290
Patate . . . . .	115	19.4	0.3	..	..	..	Tuberi . . . . .	»	150	60	94.5	10 886
Rape . . . . .	2	0.3	..	..	..	..	Radici . . . . .	»	..	..	75.0	150
Prato artificiale in rotazione . .	56	9.4	0.1	..	..	..	Fieno . . . . .	»	60	40	48.6	2 721
Spazi sotto le arborature. - Im- produttivi	10	..	..	..	..	..	—	»	..	..	..	..
<b>Prati e pascoli permanenti</b>												
Prato permanente asciutto . . .	17 084	..	42.8	..	..	..	Fieno . . . . .	Quintali	30	4	10.2	174 256
Id. boscato . . . . .	874	..	2.2	..	..	..	Id. . . . .	»	..	..	10.0	8 740
Terreni a pascolo nudo . . . . .	5 151	..	12.9	..	..	..	Erba raggugl. a fieno	»	8	1	4.8	24 538
Pascolo nell'incolto produttivo (Zerbo e rupe pascoliva)	1 154	..	2.9	..	..	..	Id. . . . .	»	2	1	1.1	1 216

## Ripartizione dei seminativi

	Ettari	Per cento		Ettari	Per cento
Coltura dei cereali . . . . .	363	61.1	Seminativi a colture in rotazione . . . . .	594	98.3
Id. delle piante da foraggio. . . . .	56	9.4	Id. a colture permanenti . . . . .	..	..
Id. delle piante industriali . . . . .	..	..	Tare e spazi sotto le arborature . . . . .	10	1.7
Altre colture . . . . .	175	29.5	<b>Superficie dei seminativi . . .</b>	<b>604</b>	<b>100.0</b>
Riposi con o senza pascolo . . . . .	..	..	Culture intercalari e di successivo raccolto . .	..	..
<b>Superficie netta dei seminativi . . .</b>	<b>594</b>	<b>100.0</b>			

## IV COMPARTIMENTO — VENETO

## Provincia di UDINE.

## CANAL DEL FERRO.

Popolazione (Censimento del 1911)			Bestiame (Censimento del 1908)		COMUNI COMPRESI NELLA ZONA	
	Numero	Abitanti		Capi		
Centri sopra 1000 abitanti . . . . .	6		Equini . . . . .	104	Clusaforte.	Raccolana.
Id. sotto id. . . . .	21		Bovini . . . . .	5 328	Dogna.	Resia.
Popolazione agglomerata . . . . .		12 268	Suini . . . . .	407	Moggio Udinese.	Resiutta.
Id. sparsa . . . . .		4 468	Ovini . . . . .	3 665	Pontebba.	Venzone.
<b>Popolazione totale . . . . .</b>		<b>16 736</b>	Quintali 0.47 di peso vivo per ettaro della superficie agraria e forestale.			
Abitanti per chilometro quadrato: 32.						

Qualità dei terreni e delle colture	Superfici						Denominazione dei prodotti	Unità di misura	Prodotti normali			
	integranti la superf. agr. e forest.			ripetute					dei terreni più produttivi	dei terreni meno produttivi	dell'intera superficie coltivata	
	per cento		Ettari	per cento		Ettari			per ettaro	per ettaro	per ettaro	complessive
	della superficie in rotazione	della superficie agraria e forestale		della superficie in rotazione	della superficie agraria e forestale							
<b>Piante legnose.</b>												
Viti nei seminativi e nei prati arborati . . . . .	..	..	..	47	..	0.1	Uva . . . . .	Quintali	12	5	9.1	435
Gelsi nei seminativi arborati . . . . .	..	..	..	135	..	0.3	Foglia . . . . .	»	..	..	11.4	1 542
Piante legnose nei seminativi e nei prati . . . . .	..	..	..	1 049	..	2.5	Legna da ardere . . . . .	»	..	..	4.3	4 393
Incolto produttivo (Rupe con alberi resinosi) . . . . .	1 029	..	2.6	..	..	..	—	»	..	..	..	..
Bosco d'alto fusto resinoso . . . . .	3 205	..	8.1	..	..	..	Legname da lavoro . . . . .	Metri c.	..	..	3.75	12 018
Bosco d'alto fusto di faggio . . . . .	155	..	0.4	..	..	..	Legna da ardere . . . . .	Quintali	..	..	15.0	61 057
Bosco ceduo . . . . .	10 632	..	26.6	..	..	..	Legname da lavoro . . . . .	Metri c.	..	..	0.9	140
							Legna da ardere . . . . .	Quintali	..	..	7.0	1 085
							Legna da ardere . . . . .	»	..	..	7.6	80 849
							Carbone . . . . .	»	..	..	0.1	1 200
<b>Superficie complessiva agraria e forestale</b>	<b>39 888</b>											

## Produzione dei foraggi

	Effettiva Quintali	Ridotta a fieno normale Quintali		Effettiva Quintali	Ridotta a fieno normale Quintali
Prato artificiale in rotazione . . . . .	2 721	3 000	Paglia di frumento, avena, segale, orzo . . . . .	..	..
Id. permanente asciutto . . . . .	..	174 300	Cimature, sfogliature, scerbature, ecc. } . . . . .	16 800	11 200
Id. id. boscato . . . . .	..	8 700	<b>Strami . . . . .</b>		
Terreni a pascolo . . . . .	..	24 500			
Pascolo nell'incolto produttivo . . . . .	..	1 200	<b>Totale . . . . .</b>		<b>222 900</b>
			Per ettaro della superficie agraria e forestale: Quintali 5.58.		

GIACITURA: Monte.

ALTIMETRIA: 140-2670.

NATURA DEL TERRENO: Ad Erto, Cimolais e Claut lembi di calcari, calcari marnosi, arenarie. Attorno a questi lembi una fascia di calcari selciferi e in tutto il resto dolomie e calcari dolomitici in prevalenza. Nei dintorni di Andreis, Frisanco e Vito d'Asio arenarie alternate a marne (Flysch).

## Superficie della zona e sua ripartizione

Seminativi	semplici . . . . . Ettari	710	1 028	Per cento. . . . .	1.2
Prati e pascoli permanenti . . . . . »	con piante legnose »	318		» . . . . .	0.5
Colture specializz. di piante legnose »	»		27 541	» . . . . .	44.9
Boschi compresi i castagneti . . . . . »	»		24 072	» . . . . .	39.3
Incolto produttivo . . . . . »	»		8 618	» . . . . .	14.1
			<b>61 259</b>	» . . . . .	<b>100.0</b>
Superficie agraria e forestale . Km <sup>2</sup>	612.59			» . . . . .	66.2
Id. improduttiva . . . . . »	312.03			» . . . . .	33.8
<b>Superficie territoriale . . . . . »</b>	<b>924.62</b>				<b>100.0</b>

Qualità dei terreni e delle colture	Superfici						Denominazione dei prodotti	Unità di misura	Produzioni normali			
	integranti la superf. agr. e forest.			ripetute					dei terreni più produttivi	dei terreni meno produttivi	dell'intera superficie coltivata	
	Ettari	per cento		Ettari	per cento				— per ettaro	— per ettaro	per ettaro	complessive
		della superficie in rotazione	della superficie agraria e forestale		della superficie in rotazione	della superficie agraria e forestale						
<b>Plante erbacee nei seminativi.</b>												
Frumento . . . . .	21	2.1	0.1	..	..	..	Granella . . . . .	Quintali	10	6	8.5	178
Segale . . . . .	10	1.0	..	..	..	..	Id. . . . .	»	10	4	7.9	79
Orzo . . . . .	3	0.3	..	..	..	..	Id. . . . .	»	..	..	8.0	24
Granoturco . . . . .	653	66.3	1.1	..	..	..	Id. . . . .	»	32	7	16.4	10 714
Fagioli . . . . .	112	11.4	0.2	..	..	..	Seme . . . . .	»	30	10	15.8	1 764
Id. consociati al granturco	..	..	..	86	8.7	0.1	Id. . . . .	»	..	..	1.6	141
Patate . . . . .	90	9.1	0.1	..	..	..	Tuberi . . . . .	»	120	35	72.8	1 549
Rape . . . . .	4	0.4	..	..	..	..	Radici . . . . .	»	90	50	76.5	306
Canapa . . . . .	6	0.6	..	..	..	..	Tiglio . . . . .	»	5	3	4.2	25
Ortaggi di grande coltura . . .	1	0.1	..	..	..	..	Ortaggi . . . . .	Lire	..	..	200.0	200
Prato artificiale in rotazione . .	85	8.7	0.1	..	..	..	Fieno . . . . .	Quintali	60	30	52.5	4 459
Tare - improduttive . . . . .	17	..	0.1	..	..	..	—	»	..	..	..	..
Spazi sotto le arborature . . . .	26	..	..	..	..	..	—	»	..	..	..	..
<b>Prati e pascoli permanenti.</b>												
Prato permanente asciutto . . .	19 900	..	32.5	..	..	..	Fieno . . . . .	Quintali	30	4	15.6	310 440
Id. boscato . . . . .	804	..	1.3	..	..	..	Id. . . . .	»	25	12	19.0	15 313
Terreni a pascolo nudo . . . . .	6 837	..	11.1	..	..	..	Erba ragguagl. a fieno	»	7	3	4.0	27 348
Pascolo nell'incolto produttivo (Zerbo e Rupe pascoliva) . . .	3 730	..	6.1	..	..	..	Id. . . . .	»	4	2	2.9	10 839
Incolto produttivo:												
Palude da strame . . . . .	118	..	0.2	..	..	..	Stramaglia . . . . .	»	..	..	11.6	1 373
Brughiera boscata . . . . .	..	..	..	47	..	0.1	Brugo . . . . .	»	..	..	12.0	564

## Ripartizione dei seminativi

	Ettari	Per cento		Ettari	Per cento
Coltura dei cereali . . . . .	687	69.7	Seminativi a colture in rotazione . . . . .	985	95.8
Id. delle piante da foraggio . . . . .	85	8.7	Id. e colture permanenti . . . . .	..	..
Id. delle piante industriali . . . . .	6	0.6	Tare e spazi sotto le arborature . . . . .	43	4.2
Altre colture . . . . .	207	21.0	<b>Superficie dei seminativi . . .</b>	<b>1 028</b>	<b>100.0</b>
Riposi con o senza pascolo . . . . .	..	..	Colture intercalari e di successivo raccolto . .	86	8.4
<b>Superficie netta dei seminativi . . .</b>	<b>985</b>	<b>100.0</b>			



## PREALPI CARNICHE.

Popolazione (Censimento del 1911)			Bestiame (Censimento del 1908)		COMUNI COMPRESI NELLA ZONA. Andreis - Barcis - Bordano - Cimolais - Claut - Clauzetto - Erto e Casso - Forgaria - Frisanco - Tra- monti di sopra - Tramonti di sotto - Trasaghis - Vito d'Asio.
Numero	Abitanti			Capi	
Centri sopra 1000 abitanti . . . . .	8		Equini . . . . .	271	
Id. sotto id. . . . .	31		Bovini . . . . .	11 286	
Popolazione agglomerata . . . . .	18 210		Suini . . . . .	675	
Id. sparsa . . . . .	8 657		Ovini . . . . .	10 693	
<b>Popolazione totale . . . . .</b>	<b>26 867</b>		Quintali 0.63 di peso vivo per ettaro della superficie agraria e forestale.		
Abitanti per chilometro quadrato: 29.					

Qualità dei terreni e delle colture	Superfici						Denominazione dei prodotti	Unità di misura	Produzioni normali			
	integranti la superf. agr. e forest.			ripetute					dei terreni più produttivi	dei terreni meno produttivi	dell'intera superficie coltivata	
	Ettari	per cento		Ettari	per cento				per ettaro	per ettaro	per ettaro	complessive
		della superficie in rotazione	della superficie agraria e forestale		della superficie in rotazione	della superficie agraria e forestale						
<b>Piante legnose.</b>												
Viti nei seminativi e nei prati arborati . . . . .	..	..	..	419	..	0.7	Uva . . . . .	Quintali	..	..	16.9	7 066
Gelsi nei seminativi e nei prati arborati . . . . .	..	..	..	419	..	0.7	Foglia . . . . .	»	..	..	9.6	4 037
Fruttiferi nei prati arborati . . . . .	..	..	..	23	..	..	Frutti . . . . .	»	40	29	36.1	880
Piante legnose nei seminativi e nei prati arborati . . . . .	..	..	..	501	..	0.8	Legna da ardere . . . . .	»	..	..	7.2	3 597
Piante legnose nei prati boscati . . . . .	..	..	..	804	..	1.3	Id. . . . .	»	..	..	11.5	9 254
Incolto produttivo:							Legname da lavoro . . . . .	Metri c.	..	..	1.1	455
Rupe con alberi resinosi . . . . .	414	..	0.7	..	..	..	Legna da ardere . . . . .	Quintali	..	..	6.7	2 788
Ghiaia boscata e ceppo cespugliato . . . . .	4 356	..	7.1	..	..	..	Legna da ardere . . . . .	»	..	..	4.8	20 862
Bosco d'alto fusto resinoso . . . . .	2 662	..	4.3	..	..	..	Legname da lavoro . . . . .	Metri c.	..	..	1.7	4 525
Bosco d'alto fusto di faggio . . . . .	406	..	0.7	..	..	..	Legna da ardere . . . . .	Quintali	..	..	10.4	27 634
Bosco castanile da taglio . . . . .	37	..	0.1	..	..	..	Legname da lavoro . . . . .	Metri c.	..	..	2.2	893
Bosco ceduo di faggio . . . . .	3 832	..	6.3	..	..	..	Legna da ardere . . . . .	Quintali	..	..	17.3	7 008
Bosco ceduo . . . . .	17 073	..	27.8	..	..	..	Legna da ardere . . . . .	»	..	..	11.2	190 962
Boschina . . . . .	62	..	0.1	..	..	..	Carbone . . . . .	»	..	..	0.1	1 400
Legna da ardere . . . . .							Legna da ardere . . . . .	»	..	..	14.7	910
<b>Superficie complessiva agraria e forestale</b>	<b>61 259</b>											

## Produzione dei foraggi

	Effettiva Quintali	Ridotta a fieno normale Quintali		Effettiva Quintali	Ridotta a fieno normale Quintali
Prato artificiale in rotazione . . . . .	4 459	4 900	Stramaglie dell'incolto produttivo . . . . .	1 373	700
Id. permanente asciutto . . . . .	..	310 400	Paglia di frumento, avena, segale, orzo . . . . .	450	200
Id. id. boscato . . . . .	..	15 300	Cimature, sfogliature, scerbature, ecc. } . . . . .	21 500	14 000
Terreni a pascolo . . . . .	..	27 400	Strami . . . . .		
Pascolo nell'incolto produttivo . . . . .	..	10 800	<b>Totale . . . . .</b>	<b>..</b>	<b>383 700</b>
			Per ettaro della superficie agraria e forestale: Quintali 6.23.		

## 9. — ZONA MONTANA ORIENTALE

		Superficie della zona e sua ripartizione					
GIACITURA: Monte, colle.							
ALTIMETRIA: 143-1875.							
NATURA DEL TERRENO: Calcari dolomitici, dolomie, calcari selciferi nella sezione settentrionale-orientale. Calcari brecciati, (piasentine, conglomerati pseudocretacei) alternati a banchi arenacei e marnosi in gran parte delle sezioni media e meridionale. Alternanze di marne ed arenarie con brecciole silicee fra Lusevera e Platschis e nell'area a sud-sud-est di Grimacco.							
Seminativi . . .	semplici . . . . .	Ettari	1 404	} 2 723	Per cento . . . . .	5.4	} 10.4
	con piante legnose	»	1 319				
Prati e pascoli permanenti . . . . .	»	»	15 459	»	»	»	58.9
Culture specializz. di piante legnose	»	»	..	»	»	»	..
Boschi compresi i castagneti . . . . .	»	»	8 023	»	»	»	30.6
Incolto produttivo . . . . .	»	»	25	»	»	»	0.1
	»	»	<b>26 230</b>	»	»	»	<b>100.0</b>
Superficie agraria e forestale . Km. <sup>2</sup>			262.30	»	»	»	92.6
Id. improduttiva . . . . .	»	»	21.01	»	»	»	7.4
<b>Superficie territoriale . . . . .</b>			<b>283.31</b>	»	»	»	<b>100.0</b>

Qualità dei terreni e delle colture	Superfici						Denominazione dei prodotti	Unità di misura	Produzioni normali			
	integranti la superf. agr. e forest.			ripetute					dei terreni più produttivi	dei terreni meno produttivi	dell'intera superficie coltivata	
	Ettari	per cento		Ettari	per cento						per ettaro	per ettaro
		della superficie in rotazione	della superficie agraria e forestale		della superficie in rotazione	della superficie agraria e forestale						
<b>Planto erbacee nei seminativi</b>												
Fumento . . . . .	306	11.8	1.2	..	..	..	Granello . . . . .	Quintali	17	7	12.0	3 672
Segale . . . . .	47	1.8	0.2	..	..	..	Id. . . . .	»	16	8	11.3	531
Orzo . . . . .	28	1.1	0.1	..	..	..	Id. . . . .	»	16	8	13.2	370
Grano saraceno . . . . .	28	1.1	0.1	..	..	..	Id. . . . .	»	..	..	12.0	336
Granoturco . . . . .	1 373	53.2	5.2	..	..	..	Id. . . . .	»	33	11	23.4	32 196
Fagioli . . . . .	74	2.9	0.3	81	3.1	0.3	Semi . . . . .	»	..	..	13.0	2 020
Patate . . . . .	427	16.5	1.6	..	..	..	Tuberi . . . . .	»	140	35	59.1	25 254
Rape . . . . .	47	1.8	0.2	..	..	..	Radici . . . . .	»	..	..	93.7	4 402
Carote . . . . .	3	0.1	..	..	..	..	Id. . . . .	»	..	..	67.0	201
Prato artificiale in rotazione (Trifoglio pratense, medica)	249	9.7	1.0	..	..	..	Fieno . . . . .	»	80	40	59.5	14 830
Prato artificiale nell'anno di formazione	..	..	..	61	2.4	0.2	Strame ed erba raggugliata a fieno	»	..	..	30.0	1 830
Erbai intercalari . . . . .	..	..	..	8	0.3	..	Erba raggugli. a fieno	»	..	..	31.3	250
Tare improduttive . . . . .	64	..	0.2	..	..	..	—	»	..	..	..	..
<b>Spazi sotto le arborature:</b>												
produttivi . . . . .	13	..	0.1	..	..	..	Fieno . . . . .	»	..	..	10.0	130
improduttivi . . . . .	64	..	0.2	..	..	..	—	»	..	..	..	..

## Ripartizione dei seminativi

	Ettari	Per cento		Ettari	Per cento
Coltura dei cereali . . . . .	1 782	69.0	Seminativi a colture in rotazione . . . . .	2 582	94.8
Id. delle piante da foraggio . . . . .	249	9.7	Id. a colture permanenti . . . . .	..	..
Id. delle piante industriali . . . . .	..	..	Tare e spazi sotto le arborature . . . . .	141	5.2
Altre colture . . . . .	551	21.3	<b>Superficie dei seminativi . . . . .</b>	<b>2 723</b>	<b>100.0</b>
Riposi con o senza pascolo . . . . .	..	..	Colture intercalari e di successivo raccolto . . . . .	150	5.5

## DELL'ALTA SLAVIA.

Popolazione (Censimento del 1911)		Bestiame (Censimento del 1908)		COMUNI COMPRESI NELLA ZONA.  Drenchia - Grimacco - Lusevera - Platischis - Rodda - San Leonardo - San Pietro al Natisono Savogna - Stregna - Tarcetta.
Numero	Abitanti		Capi	
Centri sopra 1000 abitanti . . . . .		Equini . . . . .	208	
Id. sotto id. . . . .	58	Bovini . . . . .	9 678	
Popolazione agglomerata . . . . .	17 178	Suini . . . . .	560	
Id. sparsa . . . . .	3 841	Ovini . . . . .	2 149	
<b>Popolazione totale . . . . .</b>	<b>21 019</b>	Quintali 1.17 di peso vivo per ettaro della superficie agraria e forestale.		
Abitanti per chilometro quadrato: 83.				

Qualità dei terreni e delle colture	Superfici						Denominazione dei prodotti	Unità di misura	Produzioni normali			
	integranti la superf. agr. e forest.			ripetute					dei terreni più produttivi	dei terreni meno produttivi	dell'intera superficie coltivata	
	Ettari	per cento		Ettari	per cento				per ettaro	per ettaro	per ettaro	complessiva
		della superficie in rotazione	della superficie agraria e forestale		della superficie in rotazione	della superficie agraria e forestale						
<b>Prati e pascoli permanenti</b>												
Prato permanente asciutto . . . . .	11 527	..	43.9	..	..	..	Fieno . . . . .	Quintali	40	6	15.2	175 934
Terreni a pascolo nudo. . . . .	3 932	..	15.0	..	..	..	Erba ragguagl. a fieno	"	..	..	6.0	23 592
<b>Piante legnose.</b>												
Viti nei seminativi. . . . .	..	..	..	1 227	..	4.7	Uva . . . . .	Quintali	..	..	14.8	18 189
Gelsi nei seminativi e nei prati	..	..	..	753	..	2.9	Foglia . . . . .	"	..	..	7.4	5 583
Fruttiferi nei seminativi e nei prati	..	..	..	989	..	3.8	Frutta . . . . .	"	..	..	4.5	4 430
Castagni nei prati . . . . .	..	..	..	427	..	1.6	Castagne . . . . .	"	..	..	1.9	824
Piante legnose nei seminativi e nei prati	..	..	..	2 206	..	8.4	Legna da ardere . . .	"	..	..	10.4	23 013
Incolto produttivo (Rupe boscata)	25	..	0.1	..	..	..	Legna da ardere . . .	"	..	..	2.0	50
Castagneto . . . . .	484	..	1.9	..	..	..	Castagne . . . . .	"	..	..	24.5	11 855
							Legna da ardere . . .	"	..	..	18.1	8 765
							Legname da lavoro . .	Metri c.	..	..	2.56	750
Bosco d'alto fusto di faggio . .	292	..	1.1	..	..	..	Legna da ardere . . .	Quintali	..	..	25.0	7 300
							Carbone . . . . .	"	..	..	0.7	200
Bosco ceduo. . . . .	7 247	..	27.6	..	..	..	Legna da ardere . . .	"	..	..	15.5	112 171
							Carbone . . . . .	"	..	..	0.8	6 000
<b>Superficie complessiva agraria e forestale</b>	<b>26 230</b>											

## Produzione dei foraggi.

	Efettiva — Quintali	Ridotta a fieno normale — Quintali		Efettiva — Quintali	Ridotta a fieno normale — Quintali	
Prato artificiale in rotazione . . . . .	14 830	17 000	Paglia di frumento, avena, segale, orzo . . . . . Cimature, sfogliature, scerbature, ecc. } Strami . . . . .	8 600	4 300	
Id. nell'anno di formazione . . . . .	1 830	1 600			64 400	43 000
Erbai intercalari . . . . .	..	300				
Spazi sotto le arborature . . . . .	..	100				
Prato permanente asciutto . . . . .	..	175 900				
Terreni a pascolo . . . . .	..	23 600				
			<b>Totale . . . . .</b>	<b>..</b>	<b>265 800</b>	
Per ettaro della superficie agraria e forestale: Quintali 10.1.						

## 10. — ZONA PEDEMONTANA E

GIACITURA: Colle, monte, piano.

ALTIMETRIA: 40-2250.

NATURA DEL TERRENO: Lembo di alluvioni grossolane con intercalazioni di argille e di ligniti nel tratto Caneva-Budoja. A nord-ovest di Caneva e di Polcenigo calcari per lo più compatti. Nella sezione Aviano-Maniago e nelle aree a nord di Travesio prevalgono i calcari compatti con qualche zona bituminosa. Nell'area fra Travesio e Pinzano, arenarie alternate a marne (Flysch). Nelle colline a nord di Sequals conglomerati calcarei. Nei tratti di vallata e di pianura alluvioni grossolane ad elementi prevalentemente calcarei.

## Superficie della zona e sua ripartizione

Seminativi . . . . .	semplici . . . . .	Ettari	3 834	} 12 145	Per cento . . . . .	8.2	} 25.8
	con piante legnose . . . . .	»	8 311		» . . . . .	17.6	
Prati e pascoli permanenti . . . . .	»	»	23 687	» . . . . .	»	50.2	
Colture specializz. di piante legnose . . . . .	»	»	110	» . . . . .	»	0.2	
Boschi compresi i castagneti . . . . .	»	»	5 237	» . . . . .	»	11.1	
Incolto produttivo . . . . .	»	»	5 962	» . . . . .	»	12.7	
	»	»	<b>47 141</b>	» . . . . .	»	<b>100.0</b>	
Superficie agraria e forestale . . . . .	Km. <sup>2</sup>	»	471.41	» . . . . .	»	85.0	
Id. improduttiva . . . . .	»	»	83.19	» . . . . .	»	15.0	
<b>Superficie territoriale . . . . .</b>	»	»	<b>554.60</b>	» . . . . .	»	<b>100.0</b>	

Qualità dei terreni e delle colture	Superfici						Denominazione dei prodotti	Unità di misura	Produzioni normali			
	integranti la superf. agr. e forest.			ripetute					dei terreni più produttivi	dei terreni meno produttivi	dell'intera superficie coltivata	
	Ettari	per cento		Ettari	per cento				— per ettaro	— per ettaro	per ettaro	complesive
		della superficie in rotazione	della superficie agraria e forestale		della superficie in rotazione	della superficie agraria e forestale						
<b>Piante erbacee nei seminativi.</b>												
Frumento . . . . .	991	9.2	2.1	..	..	..	Granello . . . . .	Quintali	16	3	9.0	8 899
Segale . . . . .	437	4.2	0.9	..	..	..	Id. . . . .	»	15	2	6.4	2 781
Orzo . . . . .	19	0.2	..	..	..	..	Id. . . . .	»	13	7	11.1	212
Avena . . . . .	30	0.3	0.1	..	..	..	Id. . . . .	»	18	9	10.6	318
Granoturco . . . . .	5 761	53.6	12.2	..	..	..	Id. . . . .	»	35	5	20.0	115 220
Saggina . . . . .	38	0.4	0.1	..	..	..	Id. . . . .	»	25	22	22.7	862
Fagioli . . . . .	96	0.9	0.2	..	..	..	Manelli . . . . .	»	..	..	34.0	1 293
Id. consociati al granturco . . . . .	..	..	..	54	0.5	0.1	Semi . . . . .	»	30	18	19.7	1 890
Patate . . . . .	153	1.4	0.3	..	..	..	Id. . . . .	»	..	..	3.8	208
Lino . . . . .	5	0.1	..	..	..	..	Tuberi . . . . .	»	130	18	68.4	10 453
Ortaggi di grande coltura . . . . .	48	0.5	0.1	..	..	..	Fibra . . . . .	»	..	..	4.0	20
Prato artificiale in rotazione (trifoglio pratense, medica) . . . . .	3 139	29.3	6.7	..	..	..	Ortaggi . . . . .	Lire	600	100	371.0	17 800
Prato artificiale in rotazione nell'anno di formazione . . . . .	..	..	..	..	..	..	Fieno . . . . .	Quintali	95	10	47.0	147 817
Tare . . . . .	161	..	0.4	..	..	..	Strame ed erba raggugliata a fieno . . . . .	»	..	..	..	..
Spazi sotto le arborature: . . . . .	746	..	1.6	..	..	..	Strame ed erba raggugliata a fieno . . . . .	»	..	..	6.0	966
produttivi . . . . .	140	..	0.3	..	..	..	Fieno . . . . .	Quintali	10	8	9.8	1 376
improduttivi . . . . .	381	..	0.8	..	..	..	—	»	..	..	..	..
<b>Prati e pascoli permanenti</b>												
Prato permanente asciutto . . . . .	18 304	..	38.8	..	..	..	Fieno . . . . .	Quintali	40	9	16.1	294 694
Id. id. boscato . . . . .	347	..	0.7	..	..	..	Id. . . . .	»	35	15	25.2	8 771
Id. id. irriguo . . . . .	30	..	0.1	..	..	..	Id. . . . .	»	..	..	50.0	1 500
Id. sortumoso . . . . .	80	..	0.2	..	..	..	Id. . . . .	»	25	16	24.6	1 964
Terreni a pascolo nudo . . . . .	4 926	..	10.4	..	..	..	Erba raggual. a fieno . . . . .	»	7	3	4.5	22 167
Pascolo nell'incolto produttivo (zerbo, rupe e ceppo pascolivo) . . . . .	3 859	..	8.2	..	..	..	Id. id. id. . . . .	»	4	1	2.0	7 676
Incolto produttivo: . . . . .	..	..	..	..	..	..	Stramaglie . . . . .	»	30	25	27.8	250
palude da strame . . . . .	9	..	..	..	..	..	Brugo . . . . .	»	6	4	4.9	410
Brughiera . . . . .	84	..	0.2	..	..	..						

## Ripartizione dei seminativi

	Ettari	Per cento		Ettari	Per cento
Coltura dei cereali . . . . .	7 276	67.8	Seminativi a colture in rotazione . . . . .	10 717	88.3
Id. delle piante da foraggio . . . . .	3 139	29.3	Id. a colture permanenti . . . . .	..	..
Id. delle piante industriali . . . . .	5	0.1	Tare e spazi sotto le arborature . . . . .	1 428	11.7
Altre colture . . . . .	297	2.8	<b>Superficie dei seminativi . . . . .</b>	<b>12 145</b>	<b>100.0</b>
Riposi con o senza pascolo . . . . .	..	..	Colture intercalari e di successivo raccolto . . . . .	54	0.4
<b>Superficie netta dei seminativi . . . . .</b>	<b>10 717</b>	<b>100.0</b>			

## IV COMPARTIMENTO — VENETO

## Provincia di UDINE.

## COLLINARE OCCIDENTALE.

Popolazione (Censimento del 1911)		Bestiame (Censimento del 1908)	
Numero	Abitanti	Capi	
Centri sopra 1000 abitanti . . . . .	20	Equini . . . . .	3 090
Id. sotto id. . . . .	32	Bovini . . . . .	19 409
Popolazione agglomerata . . . . .	44 053	Suini . . . . .	4 108
Id. sparsa . . . . .	8 513	Ovini . . . . .	9 966
<b>Popolazione totale . . . . .</b>	<b>52 566</b>	Quintali 1.85 di peso vivo per ettaro della superficie agraria e forestale.	

COMUNI COMPRESI NELLA ZONA.

Arba — Aviano — Budoja — Caneva — Castelnuovo del Friuli — Cavasso Nuovo — Fanna — Maniago — Meduno — Montereale Cellina — Pinzano al Tagliamento — Polcenigo — Sequals — Travesio.

Abitanti per chilometro quadrato: 95.

Qualità dei terreni e delle colture	Superfici					Denominazione dei prodotti	Unità di misura	Produzioni normali				
	integranti la superf. agr. e forest.		ripetute					dei terreni più produttivi	dei terreni meno produttivi	dell'intera superficie coltivata		
	Ettari	per cento	Ettari	per cento				per ettaro	per ettaro	per ettaro	complessive	
<b>Piante legnose.</b>												
Viti nei seminativi e nei prati arborati.	..	..	..	6 216	..	13.2	Uva . . . . .	Quintali	..	..	8.3	51 458
Gelsi nei seminativi e nei prati arborati.	..	..	..	7 657	..	16.2	Foglia . . . . .	»	..	..	5.3	40 315
Fruttiferi nei seminativi e nei prati arborati.	..	..	..	377	..	0.8	Frutti . . . . .	»	19	11	17.2	6 480
Castagni nei prati arborati . . .	..	..	..	67	..	0.1	Castagne . . . . .	»	..	..	8.9	600
Vigneto . . . . .	103	..	0.2	..	..	..	Uva . . . . .	»	80	25	34.6	3 505
Gelseto . . . . .	7	..	..	..	..	..	Foglia . . . . .	»	60	30	54.3	380
Piante legnose nei seminativi, nei prati arborati, nei vigneti e nei gelseti.	..	..	..	9 808	..	20.8	Legna da ardere . . .	»	..	..	4.9	48 558
Piante legnose nei prati boscati.	..	..	..	347	..	0.7	Id. . . . .	»	..	..	15.9	5 518
Incolto produttivo (rupe boscata e cespugliata).	2 010	..	4.3	..	..	..	Id. . . . .	»	..	..	3.5	6 964
Castagneto . . . . .	30	..	0.1	..	..	..	Castagne . . . . .	»	..	..	20.0	600
Bosco d'alto fusto resinoso . . .	989	..	2.1	..	..	..	Legna da ardere . . .	»	..	..	50.0	1 500
Bosco di alto fusto di faggio . .	667	..	1.4	..	..	..	Legname da lavoro . .	Metri c.	..	..	1.7	1 681
Bosco castanile da taglio . . .	374	..	0.8	..	..	..	Legna da ardere . . .	Quintali	..	..	10.4	10 298
Bosco ceduo . . . . .	2 836	..	6.0	..	..	..	Legname da lavoro . .	Metri c.	..	..	1.3	863
Boschina . . . . .	341	..	0.7	..	..	..	Legna da ardere . . .	Quintali	..	..	10.4	6 908
<b>Superficie complessiva agraria e forestale</b>	<b>47 141</b>						Legname da lavoro . .	Metri c.	..	..	3.1	1 160
							Legna da ardere . . .	Quintali	..	..	23.7	67 237
							Id. . . . .	»	..	..	21.2	7 249

## Produzione dei foraggi

	Effettiva — Quintali	Ridotta a fieno normale — Quintali		Effettiva — Quintali	Ridotta a fieno normale — Quintali
Prato artificiale in rotazione . . . . .	147.817	162 600	Pascolo nell'incolto produttivo . . . . .	..	7 700
Id. id. nell'anno di formazione . . . . .	..	..	Stramaglie nell'incolto produttivo . . . . .	660	300
Tare e spazi produttivi . . . . .	..	2 300	Paglia di frumento, avena, segale, orzo . . . . .	18 300	9 200
Prato permanente asciutto . . . . .	..	294 700	Cimature, sfogliature, scerbature, ecc. } . . . . .	231 000	154 000
Id. id. boscato . . . . .	..	8 800	Strami . . . . .	..	..
Id. id. irriguo . . . . .	1 500	1 400	<b>Totale . . . . .</b>	<b>..</b>	<b>661 800</b>
Id. sortumoso . . . . .	1 964	1 600			
Terreni a pascolo nudo . . . . .	..	22 200	Per ettaro della superficie agraria e forestale: Quintali 14.1.		

## 11. — ZONA COLLINARE

GIACITURA: Colle, Piano. ALTIMETRIA: 100-510. NATURA DEL TERRENO: Materiali morenici grossolani (massi, ciottoli, ghiaie, ad elementi calcarei, calcareo-dolomitici, arenacei, silice) in parte alterati nelle colline di S. Daniele, Martignacco, Tricesimo, Treppo Grande. Alluvioni argillose fra Osoppo (a sud) Artegna e Majano. Lembi argillo-torbosi a sud di S. Daniele e di Majano e a nord di Fagagna e di Treppo Grande. Nel resto alluvioni, per lo più grossolane con elementi calcarei, arenacei, spesso ferrettizzati.	Superficie della zona e sua ripartizione		
		Ettari	Per cento
Seminativi . . . (semplici . . . . .)	4 936	16.1	} 55.9
" con piante legnose . . . . .	12 189	39.8	
Prati e pascoli permanenti . . . . .	11 745	38.4	
Colture specializz. di piante legnose . . . . .	310	1.0	
Boschi compresi i castagneti . . . . .	701	2.3	
Incolto produttivo . . . . .	744	2.4	
" . . . . .	30 625	100.0	
Superficie agraria e forestale. . . Km. <sup>a</sup>	306.25	87.5	} 100.0
Id. improduttiva . . . . .	43.79	12.5	
<b>Superficie territoriale . . . . .</b>	<b>350.04</b>	<b>100.0</b>	

Qualità dei terreni e delle colture	Superfici						Denominazione dei prodotti	Unità di misura	Produzioni normali			
	integranti la superf. agr. e forest.			ripetute					dei terreni più produttivi	dei terreni meno produttivi	dell'intera superficie coltivata	
	Ettari	per cento		Ettari	per cento						per ettaro	per ettaro
		della superficie in rotazione	della superficie agraria e forestale		della superficie in rotazione	della superficie agraria e forestale						
<b>Plante erbacee nei seminativi.</b>												
Frumento . . . . .	2 200	14.9	7.2	..	..	..	Granella . . . . .	Quintali	20	7	13.3	29 264
Segale . . . . .	286	2.0	0.9	..	..	..	Id. . . . .	"	22	6	12.4	3 537
Orzo . . . . .	9	0.1	..	..	..	..	Id. . . . .	"	..	..	12.0	108
Avena . . . . .	181	1.2	0.6	..	..	..	Id. . . . .	"	18	7	12.5	2 260
Granoturco . . . . .	5 772	39.2	18.8	..	..	..	Id. . . . .	"	40	12	23.3	134 462
id. quarantino . . . . .	..	..	..	1 122	7.6	3.7	Id. . . . .	"	..	..	8.0	8 976
Saggina . . . . .	231	1.6	0.8	..	..	..	Id. . . . .	"	45	10	22.4	1 192
Fagioli . . . . .	142	1.0	0.5	..	..	..	Manelli . . . . .	"	..	..	4.3	1 000
Patate . . . . .	184	1.2	0.6	..	..	..	Semi . . . . .	"	30	14	21.1	2 998
Asparagi . . . . .	10	0.1	..	..	..	..	Tuberi . . . . .	"	150	60	91.2	16 778
Prato artificiale in rotazione (Trifoglio pratense, medica)	5 698	38.7	18.6	..	..	..	Turrioni . . . . .	"	..	..	20.0	200
Prato artificiale nell'anno di formazione	..	..	..	1 300	8.8	4.2	Fieno . . . . .	"	120	30	64.2	366 646
Erbai intercalari . . . . .	..	..	..	918	6.2	3.0	Strame ed erba raggugliata a fieno	"	..	..	30.0	39 000
Orto . . . . .	189	..	0.6	..	..	..	Erba raggug. a fieno.	"	..	..	27.0	24 786
Tare . . . . .	78	..	0.3	..	..	..	Ortaglie . . . . .	Lire	..	..	508.0	96 100
" produttive . . . . .	78	..	0.3	..	..	..	Fieno . . . . .	Quintali	10	8	8.2	638
" improduttive . . . . .	1 337	..	4.4	..	..	..	—	"	..	..	..	..
Spazi sotto le arborature:												
produttivi . . . . .	223	..	0.7	..	..	..	Fieno . . . . .	"	10	9	9.7	2 155
improduttivi . . . . .	585	..	1.9	..	..	..	—	"	..	..	..	..

## Ripartizione dei seminativi

	Ettari	Per cento		Ettari	Per cento
Coltura dei cereali . . . . .	8 679	59.0	Seminativi a colture in rotazione . . . . .	14 713	86.0
Id. delle piante da foraggio . . . . .	5 698	38.7	Id. a colture permanenti . . . . .	189	1.1
Id. delle piante industriali . . . . .	..	..	Tare e spazi sotto le arborature . . . . .	2 223	12.9
Altre colture . . . . .	336	2.3	<b>Superficie dei seminativi . . . . .</b>	<b>17 125</b>	<b>100.0</b>
Riposi con o senza pascolo . . . . .	..	..	Colture intercalari e di successivo raccolto . . . . .	3.340	19.4
<b>Superficie netta dei seminativi . . . . .</b>	<b>14 713</b>	<b>100.0</b>			

## IV COMPARTIMENTO — VENETO

## Provincia di UDINE.

## DEL FRIULI CENTRALE.

Popolazione (Censimento del 1911)		Bestiame (Censimento del 1908)		COMUNI COMPRESI NELLA ZONA.	
Numero	Abitanti		Capi		
Centri sopra 1000 abitanti . . . .	14	Equini . . . . .	1 858	Buja - Cassacco - Colloredo di Monte Albano -	
Id. sotto id. . . . .	82	Bovini . . . . .	18 438	Fagagna - Majano - Martignacco - Moruzzo - Osoppo	
Popolazione agglomerata . . . . .	56 408	Suini . . . . .	10 707	- Pagnacco - Ragogna - Reana del Roiale - Rive	
Id. sparsa . . . . .	8 III	Ovini . . . . .	1 486	d'Arcaio - San Daniele del Friuli - Segnacco - Tava-	
<b>Popolazione totale . . . .</b>	<b>64 519</b>	Quintali 3.41 di peso vivo per ettaro		gnacco - Treppo Grande - Tricesimo.	
Abitanti per chilometro quadrato: 184.		della superficie agraria e forestale.			

Qualità dei terreni e delle colture	Superfici						Denominazione dei prodotti	U n i t à di misura	Produzioni normali			
	integranti la superf. agr. e forest.			ripetute					dei terreni più produttivi	dei terreni meno produttivi	dell'intera superficie coltivata	
	Ettari	per cento		Ettari	per cento				— per ettaro	— per ettaro	per ettaro	complessivo
		della superficie in rotazione	della superficie agraria e forestale		della superficie in rotazione	della superficie agraria e forestale						
<b>Prati e pascoli permanenti.</b>												
Prato permanente asciutto . . . .	10 031	..	32.8	..	..	..	Fieno . . . . .	Quintali	55	9	19	190 589
Id. id. boscato e ces- spugliato . . . . .	1 251	..	4.1	..	..	..	Id. . . . .	"	..	..	11.6	14 465
Prato sortuoso . . . . .	463	..	1.5	..	..	..	Id. . . . .	"	..	..	..	5 980
Pascolo nell'incolto produttivo (Zerbo e Zerbo cespugliato)	395	..	1.3	..	..	..	Id. . . . .	"	..	..	2.1	848
Incolto produttivo (Palude da strame)	349	..	1.1	..	..	..	Stramaglia . . . . .	"	..	..	27.6	9 628
<b>Piante legnose.</b>												
Viti nei seminativi . . . . .	..	..	..	9 739	..	31.8	Uva . . . . .	Quintali	..	..	..	43 106
Gelsi nei seminativi e nei prati.	..	..	..	12 544	..	41.0	Foglia . . . . .	"	..	..	..	65 810
Vigneto . . . . .	296	..	1.0	..	..	..	Uva . . . . .	"	..	..	37.0	10 960
Gelsato . . . . .	14	..	..	..	..	..	Foglia . . . . .	"	..	..	52.1	730
Piante legnose nei seminativi, nei prati, nei vigneti e nei gelsati.	..	..	..	12 756	..	41.0	Legna da ardere . . . . .	"	..	..	3.3	42 485
Piante legnose nei prati boscati e cespugliati	..	..	..	1 251	..	4.1	Id. . . . .	"	..	..	13.0	16 250
Piante legnose nello zerbo bo- scato	..	..	..	15	..	—	Id. . . . .	"	..	..	10.0	150
Bosco castanile da taglio . . . .	147	..	0.5	..	..	..	Castagne . . . . .	"	..	..	0.7	110
Bosco ceduo . . . . .	425	..	1.4	..	..	..	Legna da ardere . . . . .	"	..	..	24.0	3 536
Boschina . . . . .	129	..	0.4	..	..	..	Carbone . . . . .	"	..	..	0.7	100
<b>Superficie complessiva agraria e forestale.</b>	<b>30 625</b>						Legna da ardere . . . . .	"	..	..	24.3	10 318
							Carbone . . . . .	"	..	..	0.7	300
							Legna da ardere . . . . .	"	..	..	23.8	3 066

## Produzione dei foraggi

	Effettiva — Quintali	Ridotta a fieno normale — Quintali		Effettiva — Quintali	Ridotta a fieno normale — Quintali
Prato artificiale in rotazione . . . . .	366 648	403 300	Stramaglia nell'incolto produttivo . . . . .	9 628	4 800
Id. nell'anno di formazione . . . . .	39 000	35 100	Paglia di frumento, avena, segale, orzo . . . . .	53 000	26 500
Erbai intercalari . . . . .	..	24 800	Cinature, sfogliature, scerbature, ecc.	270 000	180 000
Tare e spazi produttivi . . . . .	..	2 800	Strami . . . . .	..	..
Prato permanente asciutto . . . . .	..	190 600	<b>Totale . . . . .</b>	<b>..</b>	<b>888 200</b>
Id. id. boscato e cespugliato . . . . .	..	14 500			
Id. sortuoso . . . . .	5 980	5 000			
Pascolo nell'incolto produttivo . . . . .	..	800			

Per ettaro della superficie agraria e forestale: Quintali 29.0.

## 12. — ZONA PEDEMONTANA E

GIACITURA: Colle, monte, piano.

ALTIMETRIA: 40-1710.

NATURA DEL TERRENO: Nella parte montuosa settentrionale: banchi calcarei e breccie calcaree ad elementi più o meno grossi (conglomerati pseudocretacei, pietre piacentine), con qualche lembo intercalato di rocce arenomarnose. Nel resto: alternanza di arenarie e di marne (Flysch) con banchi di puddinghe debolmente cementate ad elementi di solito piccoli, silicei. Nella parte piana: alluvioni grossolane, talora cementate, o più o meno ferrettizzate, con elementi calcarei ed arenacei.

## Superficie della zona e sua ripartizione

Seminativi . . . } semplici . . . . . Ettari 4 607	} 13 915	Per cento . . . . . 11.1	} 33.5
» con piante legnose » 9 308			
Prati e pascoli permanenti . . . . . »	15 119	» . . . . .	36.4
Colture specializz. di piante legnose »	437	» . . . . .	1.1
Boschi compresi i castagneti . . . . . »	11 010	» . . . . .	26.5
Incolto produttivo . . . . . »	1 020	» . . . . .	2.5
	<b>41 501</b>	» . . . . .	<b>100.0</b>
Superficie agraria e forestale . Km. <sup>2</sup> 415.01		» . . . . . 90.2	
Id. improduttiva . . . . . » 45.10		» . . . . . 9.8	
<b>Superficie territoriale . . . . . » 460.11</b>		» . . . . . <b>100.0</b>	

Qualità dei terreni e delle colture	Superfici						Denominazione dei prodotti	Unità di misura	Produzioni normali			
	integranti la superf. agr. e forest.			ripetute					dei terreni più produttivi	dei terreni meno produttivi	dell'intera superficie coltivata	
	Ettari	per cento		Ettari	per cento				— per ettaro	— per ettaro	per ettaro	complessive
		della superficie in rotazione	della superficie agraria e forestale		della superficie in rotazione	della superficie agraria e forestale						
<b>Piante erbacee nei seminativi.</b>												
Fruento . . . . .	2 668	21.5	6.4	..	..	..	Granella . . . . .	Quintali	22	6	12.6	33 616
Segale . . . . .	202	1.6	0.5	..	..	..	Id. . . . .	»	16	7	9.9	1 981
Orzo . . . . .	13	0.1	..	..	..	..	Id. . . . .	»	16	9	10.8	141
Avena . . . . .	94	0.8	0.2	..	..	..	Id. . . . .	»	16	7	11	1 034
Grano saraceno . . . . .	2	..	..	..	..	..	Id. . . . .	»	..	..	12.5	25
Granoturco . . . . .	5 116	41.4	12.3	..	..	..	Id. . . . .	»	38	10	22.6	115 335
Id. quarantino . . . . .	..	..	..	1 498	12.1	3.6	Id. . . . .	»	..	..	8	11 984
Saggina . . . . .	8	0.1	..	..	..	..	Id. . . . .	»	25	13	16.9	135
Fagioli . . . . .	358	2.9	0.9	..	..	..	Manelli . . . . .	»	..	..	3.1	25
Patate . . . . .	403	3.3	1.0	..	..	..	Semi . . . . .	»	..	..	23.2	8 313
Rape . . . . .	42	0.3	0.1	..	..	..	Tuberi . . . . .	»	140	45	78.5	31 645
Prato artificiale in rotazione (Trifoglio pratense, medica)	3 474	28.0	8.4	..	..	..	Radici . . . . .	»	..	..	100.0	4 197
Prato artificiale nell'anno di formazione	..	..	..	750	6.1	1.8	Fieno . . . . .	»	110	40	60.6	210 390
Erbai intercalari . . . . .	..	..	..	55	0.4	0.1	Strame ed erba raggugliata a fieno	»	..	..	30.0	22 500
Orto . . . . .	38	..	0.1	..	..	..	Erba raggugl. a fieno	»	..	..	28.0	1 540
Tare . . . . .	183	..	0.4	..	..	..	Ortaglie . . . . .	Lire	..	..	457.9	17 400
Spazi sotto le arborature:	665	..	1.6	..	..	..	Fieno . . . . .	Quintali	..	..	9.4	1 716
produttivi . . . . .	229	..	0.6	..	..	..	—	»	..	..	..	..
improduttivi . . . . .	420	..	1.0	..	..	..	Fieno . . . . .	»	..	..	9.8	2 251
—	..	..	..	..	..	..	—	»	..	..	..	..
<b>Prati e pascoli permanenti.</b>												
Prato permanente asciutto . . . . .	12 578	..	30.3	..	..	..	Fieno . . . . .	Quintali	55	9	17.7	222 000
Id. id. boscato . . . . .	1 960	..	4.7	..	..	..	Id. . . . .	»	..	..	11.3	22 060
Prato sortumoso . . . . .	56	..	0.1	..	..	..	Id. . . . .	»	..	..	23.9	1 337
Terreni a pascolo nudo . . . . .	525	..	1.3	..	..	..	Erba raggugl. a fieno	»	..	..	6.2	3 280
Pascolo nell'incolto produttivo (Zerbo rupe pascoliva)	767	..	1.8	..	..	..	Id. . . . .	»	..	..	2.5	1 958
Incolto produttivo (Palude da strame)	104	..	1.3	..	..	..	Stramaglia . . . . .	»	..	..	30.5	3 173

## Ripartizione dei seminativi

	Ettari	Per cento		Ettari	Per cento
Coltura dei cereali . . . . .	8 103	65.5	Seminativi a colture in rotazione . . . . .	12 380	89.0
Id. delle piante da foraggio . . . . .	3 474	28.0	Id. a colture permanenti . . . . .	38	0.3
Id. delle piante industriali . . . . .	..	..	Tare e spazi sotto le arborature . . . . .	1 497	10.7
Altre colture . . . . .	803	6.5			
Riposi con o senza pascolo . . . . .	..	..	<b>Superficie dei seminativi . . . . .</b>	<b>13 915</b>	<b>100.0</b>
<b>Superficie netta dei seminativi . . . . .</b>	<b>12 380</b>	<b>100.0</b>	Colture intercalari e di successivo raccolto . . . . .	2 203	15.8



## IV COMPARTIMENTO — VENETO

## Provincia di UDINE.

## COLLINARE ORIENTALE.

Popolazione (Censimento del 1911)		Bestiame (Censimento del 1908)		COMUNI COMPRESI NELLA ZONA.
Numero	Abitanti	Capi		
Centri sopra 1000 abitanti . . .	13	Equini . . . . .	1 237	Artegna — Attimis — Buttrio — Ciseriis — Cividale del Friuli — Corno di Rosazzo — Faedis — Gemona — Ipplis — Magnano in Riviera — Manzano — Montenars — Nimis — Prepotto — San Giovanni di Manzano — Tarcento — Torreano.
Id. sotto id. . . . .	96	Bovini . . . . .	19 081	
Popolazione agglomerata. . . . .	50 486	Suini . . . . .	9 195	
Id. sparsa . . . . .	15 519	Ovini . . . . .	2 319	
<b>Popolazione totale . . .</b>	<b>66 005</b>	Quintali 2.21 di peso vivo per ettaro della superficie agraria e forestale.		
Abitanti per chilometro quadrato: 143.				

Qualità dei terreni e delle culture	Superfici						Denominazione dei prodotti	Unità di misura	Produzioni normali			
	integranti la superf. agr. e forest.			ripetute					dei terreni più produttivi	dei terreni meno produttivi	dell'intera superficie coltivata	
	Ettari	per cento		Ettari	per cento				per ettaro	per ettaro	per ettaro	complessive
		della superficie in rotazione	della superficie agraria e forestale		della superficie in rotazione	della superficie agraria e forestale						
<b>Piante legnose.</b>												
Viti nei seminativi e nei prati arborati . . . . .	..	..	..	9 215	..	22.2	Uva . . . . .	Quintali	..	..	10.4	96 347
Gelsi nei seminativi arborati . . . . .	..	..	..	8 190	..	19.7	Foglia . . . . .	»	..	..	7.2	59 008
Fruttiferi nei seminativi arborati. . . . .	..	..	..	4 326	..	10.4	Frutta . . . . .	»	..	..	3.8	16 358
Castagni nei prati . . . . .	..	..	..	939	..	2.3	Castagne . . . . .	»	..	..	8.3	7 840
Vigneto . . . . .	434	..	1.1	..	..	..	Uva . . . . .	»	..	..	37.3	16 165
Gelseto . . . . .	3	..	..	..	..	..	Foglia . . . . .	»	..	..	30.0	90
Piante legnose nei seminativi e nei prati . . . . .	..	..	..	10 638	..	25.6	Legna da ardere . . . . .	»	..	..	7.2	77 007
Piante legnose nei prati boscati. . . . .	..	..	..	1 960	..	4.7	Id. id. . . . .	»	..	..	15.2	29 707
Incolto produttivo (Rupe boscata) . . . . .	149	..	0.4	..	..	..	Id. id. . . . .	»	..	..	3.0	447
Castagneto . . . . .	929	..	2.2	..	..	..	Castagne . . . . .	»	..	..	24.4	22 705
Bosco di alto fusto . . . . .	282	..	0.7	..	..	..	Legna da ardere . . . . .	»	..	..	17.8	16 590
Bosco castanile da taglio . . . . .	906	..	2.2	..	..	..	Legname da lavoro . . . . .	Metri c.	..	..	4.5	1 269
Bosco ceduo. . . . .	8 772	..	21.1	..	..	..	Legna da ardere . . . . .	Quintali	..	..	31.8	9 000
Boschina . . . . .	121	..	0.3	..	..	..	Legname da lavoro . . . . .	Metri c.	..	..	3.4	3 080
							Carbone . . . . .	Quintali	..	..	0.6	500
							Legna da ardere . . . . .	»	..	..	22.1	193 297
							Carbone . . . . .	»	..	..	0.1	500
							Legna da ardere . . . . .	»	..	..	11.9	1 446
<b>Superficie complessiva agraria e forestale</b>	<b>41 501</b>											

## Produzione dei foraggi

	Efficacia		Ridotta a fieno normale			Efficacia		Ridotta a fieno normale	
	— Quintali	— Quintali	— Quintali	— Quintali		— Quintali	— Quintali	— Quintali	— Quintali
Prato artificiale in rotazione . . . . .	210 390	231 400	Pascolo nell'incolto produttivo . . . . .	..	2 000				
Id. nell'anno di formazione . . . . .	22 500	20 300	Stramaglie nell'incolto produttivo . . . . .	3.173	1 500				
Erbai intercalari . . . . .	..	1 500	Paglia di frumento, avena, segale, orzo. . . . .	36 800	18 400				
Tare e spazi produttivi . . . . .	..	4 000	Cimature, sfogliature, scerbature, ecc. } . . . . .	24 000	16 000				
Prato permanente asciutto . . . . .	..	222 000	Strami . . . . .						
Id. id. boscato. . . . .	..	22 100	<b>Totale . . . . .</b>	<b>..</b>	<b>543 600</b>				
Id. sortuoso . . . . .	1 337	1 100	Per ettaro della superficie agraria e forestale: Quintali 13.1.						
Terreni a pascolo . . . . .	..	3 300							

## 13. — ZONA DI MEDIA PIANURA FRA

		Superficie della zona e sua ripartizione			
GIACITURA: Piano.					
ALTIMETRIA: 40-180.					
NATURA DEL TERRENO: Alluvioni grossolane, prevalentemente calcaree nella sezione orientale; alluvioni minute sabbioso-argillose nel resto.					
		Seminativi . . . . .	Ettari 2 308	7 852	Per cento . . . . . 11.2
		{ semplici . . . . .	» 5 544	»	» . . . . . 27.0
		{ con piante legnose . . . . .	»	»	» . . . . . 56.0
		Prati e pascoli permanenti . . . . .	»	11 495	» . . . . . 1.6
		Colture specializz. di piante legnose . . . . .	»	321	» . . . . . 0.4
		Boschi compresi i castagneti . . . . .	»	81	» . . . . . 3.8
		Incolto produttivo . . . . .	»	774	» . . . . . 100.0
				<b>20 523</b>	
		Superficie agraria e forestale . Km. <sup>2</sup>	205.23		» . . . . . 76.2
		Id. improduttiva . . . . .	64.14		» . . . . . 23.8
		<b>Superficie territoriale . . . . .</b>	<b>269.37</b>		<b>100.0</b>

Qualità dei terreni e delle colture	Superfici						Denominazione dei prodotti	Unità di misura	Produzioni normali			
	integranti la superf. agr. e forest.			ripetute					dei terreni più produttivi	dei terreni meno produttivi	dell'intera superficie coltivata	
	Ettari	per cento		Ettari	per cento				— per ettaro	— per ettaro	per ettaro	complesive
		della superficie in rotazione	della superficie agraria e forestale		della superficie in rotazione	della superficie agraria e forestale						
<b>Piante erbacee nei seminativi.</b>												
Fruento . . . . .	919	13.1	4.5	..	..	..	Granella . . . . .	Quintali	20	3	10.5	9 696
Segale . . . . .	215	3.1	1.1	..	..	..	Id. . . . .	»	15	3	7.2	1 549
Avena . . . . .	130	1.9	0.6	..	..	..	Id. . . . .	»	16	3	10.3	1 339
Granoturco . . . . .	2 991	42.6	14.6	..	..	..	Id. . . . .	»	35	4	20.5	61 315
Id. quarantino . . . . .	..	..	..	124	1.8	0.6	Id. . . . .	»	..	..	8	992
Saggina . . . . .	255	3.6	1.2	..	..	..	Id. . . . .	»	25	4	10.1	2 587
Fagioli . . . . .	30	0.4	0.1	1 575	22.4	7.7	Manelli . . . . .	»	..	..	1.6	420
Patate . . . . .	87	1.3	0.4	..	..	..	Semi . . . . .	»	..	..	7.0	11 060
Rape . . . . .	2	..	..	..	..	..	Tuberi . . . . .	»	130	45	75.6	6 580
Prato artificiale in rotazione (Trifoglio pratense, medica)	2 389	34.0	11.7	..	..	..	Radici . . . . .	»	..	..	85.0	170
Prato artificiale nell'anno di formazione	..	..	..	500	7.1	2.4	Fieno . . . . .	»	95	11	54.7	130 477
Erbai intercalari . . . . .	..	..	..	164	2.3	0.8	Strame ed erba raggugliata a fieno	»	..	..	30.0	15 000
Orto . . . . .	28	..	0.1	..	..	..	Erba raggugl. a fieno.	»	..	..	40.0	6 560
Tare . . . . .	47	..	0.2	..	..	..	Ortaglie . . . . .	Lire	..	..	389.3	10 900
{ produttive . . . . .	47	..	0.2	..	..	..	Fieno . . . . .	Quintali	..	..	10.0	470
{ improduttive . . . . .	427	..	2.1	..	..	..	—	»	..	..	..	..
Spazi sotto le arborature:												
produttivi . . . . .	107	..	0.5	..	..	..	Fieno . . . . .	»	..	..	13.1	1 406
improduttivi . . . . .	225	..	1.1	..	..	..	—	»	..	..	..	..

## Ripartizione dei seminativi

	Ettari	Per cento		Ettari	Per cento
Coltura dei cereali . . . . .	4 510	64.3	Seminativi a colture in rotazione . . . . .	7 018	89.4
Id. delle piante da foraggio . . . . .	2 389	34.0	Id. a colture permanenti . . . . .	28	0.4
Id. delle piante industriali . . . . .	..	..	Tare e spazi sotto le arborature . . . . .	806	10.2
Altre colture . . . . .	119	1.7	<b>Superficie dei seminativi . . . . .</b>	<b>7 852</b>	<b>100.0</b>
Riposi con o senza pascolo . . . . .	..	..	Colture intercalari e di successivo raccolto . . . . .	2 363	..
<b>Superficie netta dei seminativi . . . . .</b>	<b>7 018</b>	<b>100.0</b>			

## IL TAGLIAMENTO E IL CELLINA.

Popolazione (Censimento del 1911)		Bestiame (Censimento del 1908)	
	Numero Abitanti		Capi
Centri sopra 1000 abitanti . . . . .	6	Equini . . . . .	1 124
Id. sotto id. . . . .	23	Bovini . . . . .	7 195
Popolazione agglomerata . . . . .	20 187	Suini . . . . .	1 694
Id. sparsa . . . . .	3 462	Ovini . . . . .	1 664
<b>Popolazione totale . . . . .</b>	<b>23 649</b>	Quintali 2.00 di peso vivo per ettaro della superficie agraria e forestale.	
Abitanti per chilometro quadrato: 88.			

COMUNI COMPRESI NELLA ZONA.

Arzene - Roveredo in piano - San Giorgio della Richinvelda - San Martino al Tagliamento - San Quirino - Spilimbergo - Valvasone - Vivaro.

Qualità dei terreni e delle colture	Superfici						Denominazione dei prodotti	Unità di misura	Produzioni normali			
	integranti la superf. agr. e forest.			ripetute					dei terreni più produttivi	dei terreni meno produttivi	dell'intera superficie coltivata	
	Ettari	per cento		Ettari	per cento				per ettaro	per ettaro	per ettaro	complessive
		della superficie in rotazione	della superficie agraria e forestale		della superficie in rotazione	della superficie agraria e forestale						
<b>Prati e pascoli permanenti.</b>												
Prato permanente asciutto . . . . .	11 479	..	55.9	..	..	..	Pieno . . . . .	Quintali	36	6	18.3	210 065
Id. id. boscato . . . . .	16	..	0.1	..	..	..	Id. . . . .	"	..	..	8.0	128
Pascolo nell'incolto produttivo (Zerbo)	269	..	1.3	..	..	..	Id. . . . .	"	..	..	3.1	837
<b>Piante legnose.</b>												
Viti nei seminativi . . . . .	..	..	..	4 092	..	19.9	Uva . . . . .	Quintali	..	..	5.9	23 961
Gelsi nei seminativi . . . . .	..	..	..	5 103	..	24.1	Foglia . . . . .	"	..	..	5.1	25 898
Vigneto . . . . .	294	..	1.5	..	..	..	Uva . . . . .	"	..	..	28.7	8 445
Gelseto . . . . .	27	..	0.1	..	..	..	Foglia . . . . .	"	..	..	40.4	1 091
Piante legnose nei seminativi, nei vigneti, e nei gelseti	..	..	..	6 006	..	29.2	Legna da ardere . .	"	..	..	4.2	25 424
Piante legnose nel prato boscato.	..	..	..	16	..	0.1	Id . . . . .	"	..	..	12.0	192
Incolto produttivo (Zerbo bo- scato e ghiaia cespugliata)	505	..	2.5	..	..	..	Id. . . . .	"	..	..	4.4	2 210
Bosco ceduo . . . . .	6	..	..	..	..	..	Id. . . . .	"	..	..	20.0	120
Boschina . . . . .	75	..	0.4	..	..	..	Id. . . . .	"	..	..	26.0	1 950
<b>Superficie complessiva agraria e forestale</b>	<b>20 523</b>											

## Produzione dei foraggi

	Effettiva — Quintali	Ridotta a fieno normale — Quintali		Effettiva — Quintali	Ridotta a fieno normale — Quintali
Prato artificiale in rotazione . . . . .	130 477	143 500	Paglia di frumento, avena, segale, orzo . . . .	18 900	9 500
Id. id. nell'anno di formazione . . . . .	15 000	13 500			
Erbai intercalari . . . . .	..	6 500	Cimature, sfogliature, scerbature, ecc. } . . . .	122 600	82 000
Tare e spazi produttivi . . . . .	..	1 900			
Prato permanente asciutto . . . . .	..	210 100	<b>Totale . . . . .</b>	<b>..</b>	<b>467 900</b>
Id. id. boscato . . . . .	..	100	Per ettaro della superficie agraria e forestale: Quintali 22.8.		
Pascolo nell'incolto produttivo . . . . .	..	800			

GIACITURA: Piano. ALTIMETRIA: 25-350. NATURA DEL TERRENO: Alluvioni ghiaiose prevalentemente calcaree, talvolta ferrettizzate, miste per lo più a sabbie.		Superficie della zona e sua ripartizione			
		Seminativi semplici con piante legnose	Ettari	Per cento	
		13 262	43 444	21.9	71.7
		30 182		49.8	
			15 423		25.5
			460		0.8
			896		1.5
			297		0.5
			<b>60 520</b>		<b>100.0</b>
		Superficie agraria e forestale Km. <sup>2</sup>	605.20	88.7	
		Id. improduttiva . . .	77.68	11.3	
		<b>Superficie territoriale . . .</b>	<b>682.88</b>	<b>100.0</b>	

Qualità dei terreni e delle colture	Superfici						Denominazione dei prodotti	Unità di misura	Produzioni normali			
	integranti la superf. agr. e forest.			ripetute					dei terreni più produttivi	dei terreni meno produttivi	dell'intera superficie coltivata	
	Ettari	per cento		Ettari	per cento				per ettaro	per ettaro	per ettaro	complesive
		della superficie in rotazione	della superficie agraria e forestale		della superficie in rotazione	della superficie agraria e forestale						
<b>Piante erbacee nei seminativi.</b>												
Frumento . . . . .	8 607	22.3	14.2	..	..	..	Granello . . . . .	Quintali	21	4	12.9	110 809
Segale . . . . .	1 188	3.1	2.0	..	..	..	Id. . . . .	"	20	5	10.3	12 333
Orzo . . . . .	16	..	..	..	..	..	Id. . . . .	"	..	..	11.9	190
Avena . . . . .	589	1.5	1.0	..	..	..	Id. . . . .	"	18	4	10.8	6 347
Granoturco . . . . .	13 979	36.2	23.0	..	..	..	Id. . . . .	"	40	6	21.0	292 916
Id. quarantino . . . . .	..	..	..	4 523	11.7	7.5	Id. . . . .	"	..	..	7	31 661
Saggina . . . . .	1 198	3.1	2.0	..	..	..	Id. . . . .	"	40	8	16.8	20 077
Fagioli . . . . .	383	1.0	0.6	..	..	..	Manelli . . . . .	"	..	..	3.1	4 000
Id. a coltura intercalare .	..	..	..	519	1.3	0.9	Semi . . . . .	"	30	14	18.9	7 225
Lupini . . . . .	5	..	..	..	..	..	Id. . . . .	"	..	..	13.0	65
Patate . . . . .	403	1.0	0.7	..	..	..	Tuberi . . . . .	"	120	40	84.5	34 129
Rape . . . . .	59	0.2	0.1	..	..	..	Radici . . . . .	"	..	..	97.1	5 729
Barbabietole da zucchero . .	10	..	..	..	..	..	Id. . . . .	"	240	180	207.6	2 076
Asparagi . . . . .	2	..	..	..	..	..	Turrioni . . . . .	"	..	..	15.0	30
Prato artificiale in rotazione (trifoglio pratense, medica)	12 211	31.6	20.2	..	..	..	Fieno . . . . .	"	140	21	63.5	776 061
Prato artificiale nell'anno di formazione	..	..	..	3 200	8.3	5.3	Strame ed erba raggugliata a fieno	"	..	..	30.0	96 000
Erbai intercalari . . . . .	..	..	..	2 194	5.7	3.6	Erba raggugli. a fieno.	"	..	..	25.0	54 850
Orto . . . . .	550	..	0.9	..	..	..	Ortaglie . . . . .	Lire	..	..	678.8	373 320
Tare . . . . .	482	..	0.8	..	..	..	Fieno . . . . .	Quintali	..	..	8.5	4 118
Spazi sotto le arborature:	2 184	..	3.6	..	..	..	—	"	..	..	..	..
produttivi . . . . .	503	..	0.8	..	..	..	Fieno . . . . .	"	..	..	130	6 540
improduttivi . . . . .	1 075	..	1.8	..	..	..	—	"	..	..	..	..

## Ripartizione dei seminativi

	Ettari	Per cento		Ettari	Per cento
Coltura dei cereali . . . . .	25 577	66.2	Seminativi a colture in rotazione . . . . .	38 650	89.0
Id. delle piante da foraggio . . . . .	12 211	31.6	Id. a colture permanenti . . . . .	550	1.2
Id. delle piante industriali . . . . .	10	..	Tare e spazi sotto le arborature . . . . .	4 244	9.8
Altre colture . . . . .	852	2.2	<b>Superficie dei seminativi . . .</b>	<b>43 444</b>	<b>100.0</b>
Riposi con o senza pascolo . . . . .	..	..	Colture intercalari e di successivo raccolto . .	10 436	24.1
<b>Superficie netta dei seminativi . . .</b>	<b>38 650</b>	<b>100.0</b>			

## MEDIO FRIULI.

Popolazione (Censimento del 1911)		Bestiame (Censimento del 1908)		COMUNI COMPRESI NELLA ZONA.	
Numero Abitanti		Capi			
Centri sopra 1000 abitanti . . . . .	10	Equini . . . . .	5 045	Bicinicco - Campofornido - Codroipo - Coseano -	
Id. sotto id. . . . .	108	Bovini . . . . .	34 866	Dignano - Feletto Umberto - Iestizza - Meretto di	
Popolazione agglomerata . . . . .	115 941	Suini . . . . .	14 264	Tomba - Moimacco - Mortegliano - Pasian di Prato -	
Id. sparsa . . . . .	11 961	Ovini . . . . .	8 834	Pasian Schiavonesco - Pavia di Udine - Povoletto -	
<b>Totale della popolazione . . . . .</b>	<b>127 902</b>	Quintali 3,31 di peso vivo per ettaro		Pozzuolo del Friuli - Pradamano - Premariacco - Re-	
Abitanti per chilometro quadrato: 187.		della superficie agraria e forestale.		manzacco - Rivolto - Sedegliano - Santa Maria la Longa	
				- Sant'Odorico - San Vito di Fagagna - Trivignano	
				Udinese - Udine.	

Qualità dei terreni e delle colture	Superfici						Denominazione dei prodotti	Unità di misura	Produzioni normali			
	integranti la superf. agr. e forest.			ripetute					dei terreni più produttivi	dei terreni meno produttivi	dell'intera superficie coltivata	
	Ettari	per cento		Ettari	per cento				per ettaro	per ettaro	per ettaro	complesive
		della superficie in rotazione	della superficie agraria e forestale		della superficie in rotazione	della superficie agraria e forestale						
<b>Prati e pascoli permanenti.</b>												
Prato permanente asciutto . . .	15 318	..	25.3	..	..	..	Fieno . . . . .	Quintali	45	6	16.6	254 278
Id. id. boscato . . . . .	6	..	..	..	..	..	Id. . . . .	»	..	..	20.0	120
Id. id. irriguo . . . . .	85	..	0.2	..	..	..	Id. . . . .	»	..	..	79.4	6 750
Id. sortumoso . . . . .	14	..	..	..	..	..	Id. . . . .	»	..	..	12.0	168
Pascolo nell'incolto produttivo (Zerbo)	279	..	0.5	..	..	..	Id. . . . .	»	..	..	1.6	460
Incolto produttivo (Palude da strame)	16	..	..	..	..	..	Stramaglie . . . . .	»	..	..	25.0	400
<b>Piante legnose.</b>												
Viti nei seminativi . . . . .	..	..	..	23 419	..	38.8	Uva . . . . .	Quintali	..	..	2.8	64 982
Gelsi nei seminativi e prati . .	..	..	..	29 271	..	48.4	Foglia . . . . .	»	..	..	3.7	108 979
Vigneto . . . . .	380	..	0.6	..	..	..	Uva . . . . .	»	..	..	37.8	14 350
Gelseto . . . . .	80	..	0.2	..	..	..	Foglia . . . . .	»	..	..	40.5	3 240
Piante legnose nei seminativi, nei prati, nei vigneti e nei gelseti	..	..	..	32 500	..	53.7	Legna da ardere . . . . .	»	..	..	2.8	91 064
Incolto produttivo (Zerbo bo- scato)	2	..	..	..	..	..	Id. . . . .	»	..	..	5.0	10
Bosco d'alto fusto . . . . .	4	..	..	..	..	..	Legname da lavoro . .	Metri c.	..	..	3.4	14
Bosco ceduo . . . . .	745	..	1.2	..	..	..	Legna da ardere . . .	Quintali	..	..	50.0	200
Boschina . . . . .	147	..	0.3	..	..	..	Id. . . . .	»	..	..	7.9	5 915
Id. . . . .	..	..	..	..	..	..	Id. . . . .	»	..	..	17.9	2 634
<b>Superficie complessiva agraria e forestale</b>	<b>60 520</b>											

## Produzione dei foraggi

	Effettiva		Ridotta a fieno normale			Effettiva		Ridotta a fieno normale	
	Quintali	Quintali	Quintali	Quintali		Quintali	Quintali	Quintali	Quintali
Prato artificiale in rotazione . . . . .	776 061	853 700	Pascolo improduttivo . . . . .		..	..	..	500	
Id. id. nell'anno di formazione . . . . .	96 000	86 400	Stramaglie nell'incolto produttivo . . . . .		400	..	..	200	
Erbai intercalari . . . . .	..	54 900	Paglia di frumento, avena, segale, orzo . . . . .		195 000	..	..	97 500	
Tare e spazi produttivi . . . . .	..	10 700	Cimature, sfogliature scerbature, ecc.   . . . . .		63 000	..	..	42 000	
Prato permanente asciutto . . . . .	..	254 300	Strami . . . . .		..	..	..	..	
Id. id. boscato . . . . .	..	100							
Id. id. irriguo . . . . .	6 750	6 300							
Id. sortumoso . . . . .	168	100							
			<b>Totale . . . . .</b>		<b>..</b>	<b>..</b>	<b>..</b>	<b>1 406 700</b>	
			Per ettaro della superficie agraria e forestale: Quintali 23.2.						

## 15. — ZONA DELLA PIANURA MEDIA E BASSA

		Superficie della zona e sua ripartizione			
GIACITURA: Piano, monte.					
ALTIMETRIA: 7-150.					
NATURA DEL TERRENO: Alluvione grossolana prevalentemente calcarea nella estremità nord-nord-est della zona. Alluvioni minute prevalentemente argillose nel resto della pianura.					
		Seminativi . . . { semplici . . . . . Ettari 7 312 } 28 336	Per cento . . . . . 16.1	} 62.6	
		» con piante legnose . . . . . » 21 024	» . . . . . 46.5		
		Prati e pascoli permanenti . . . . . » 13 771	» . . . . .	30.4	
		Colture specializz. di piante legnose . . . . . » 648	» . . . . .	1.4	
		Boschi compresi i castagneti . . . . . » 883	» . . . . .	2.0	
		Incolto produttivo . . . . . » 1 641	» . . . . .	3.6	
		» . . . . . » 45 279	» . . . . .	100.0	
		Superficie agraria e forestale . . Km. <sup>2</sup> 452.71	» . . . . . 90.0		
		» improduttiva . . . . . » 50.07	» . . . . . 10.0		
		<b>Superficie territoriale . . . . . » 502.86</b>		<b>100.0</b>	

Qualità dei terreni e delle colture	Superfici						Denominazione dei prodotti	Unità di misura	Produzioni normali			
	integranti la superf. agr. e forest.			ripetute					dei terreni più produttivi	dei terreni meno produttivi	dell'intera superficie coltivata	
	Ettari	per cento		Ettari	per cento				per ettaro	per ettaro	per ettaro	complessive
		della superficie in rotazione	della superficie agraria e forestale		della superficie in rotazione	della superficie agraria e forestale						
<b>Piante erbacee nei seminativi.</b>												
Frismento . . . . .	3 420	14.6	7.6	..	..	..	Granella . . . . .	Quintali	20	3	10.3	35 396
Segale . . . . .	149	0.6	0.3	..	..	..	Id. . . . .	»	12	2	9.8	1 463
Orzo . . . . .	9	..	..	..	..	..	Id. . . . .	»	..	..	11.7	105
Spelta . . . . .	3	..	..	..	..	..	Id. . . . .	»	..	..	14.0	42
Avena . . . . .	135	0.6	0.3	..	..	..	Id. . . . .	»	16	5	10.3	1 386
Granoturco . . . . .	11 738	50.1	26.0	..	..	..	Id. . . . .	»	40	8	20.1	225 933
Id. quarantino . . . . .	..	..	..	187	0.8	0.4	Id. . . . .	»	..	..	9.0	1 675
Id. . . . .	..	..	..	..	..	..	Id. . . . .	»	14	4	12.4	2 343
Saggina . . . . .	189	0.8	0.4	..	..	..	Manelli . . . . .	»	..	..	2.3	430
Fagiolini . . . . .	81	0.4	0.2	3 155	13.4	7.0	Semi . . . . .	»	..	..	0.8	2 565
Patate . . . . .	122	0.5	0.3	..	..	..	Tuberi . . . . .	»	140	18	83.0	10 132
Rape . . . . .	24	0.1	0.1	..	..	..	Radici . . . . .	»	..	..	143.0	3 432
Barbabietole da zucchero . . . . .	29	0.1	0.1	..	..	..	Id. . . . .	»	..	..	243.0	7 045
Ravizzone . . . . .	6	..	..	..	..	..	Semi . . . . .	»	..	..	7.1	43
Melonaia . . . . .	3	..	..	..	..	..	Frutti . . . . .	Numero	..	..	6000.0	18 000
Prato artificiale in rotazione (Trifoglio pratense, medica)	7 543	32.1	16.6	..	..	..	Fieno . . . . .	Quintali	120	10	53.9	406 330
Prato artificiale nell'anno di formazione	..	..	..	2 000	8.5	4.4	Id. . . . .	»	..	..	30.0	60 000
Erbai intercalari . . . . .	..	..	..	346	1.5	0.8	Erba raggugli. a fieno.	»	..	..	33.0	11 418
Orto . . . . .	281	..	0.6	..	..	..	Ortaglie . . . . .	Lire	..	..	464.4	130 500
Tare . . . . .	617	..	1.4	..	..	..	Fieno . . . . .	Quintali	..	..	7.9	4 894
Spazi sotto le arborature:												
produttivi . . . . .	647	..	1.4	..	..	..	Fieno . . . . .	»	..	..	11.5	7 448
improduttivi . . . . .	744	..	1.6	..	..	..	—	»	..	..	..	..

## Ripartizione dei seminativi

	Ettari	Per cento		Ettari	Per cento
Coltura dei cereali . . . . .	15 643	66.8	Seminativi a colture in rotazione . . . . .	23 451	82.8
Id. delle piante da foraggio . . . . .	7 543	32.1	Id. a colture permanenti . . . . .	281	1.0
Id. delle piante industriali . . . . .	29	0.1	Tare e spazi sotto le arborature . . . . .	4 604	16.2
Altre colture . . . . .	236	1.0			
Riposi con o senza pascolo . . . . .	..	..	<b>Superficie dei seminativi . . . . .</b>	<b>28 336</b>	<b>100.0</b>
<b>Superficie netta dei seminativi . . . . .</b>	<b>23 451</b>	<b>100.0</b>	Colture intercalari e di successivo raccolto . . . . .	5 688	20.1

## IV COMPARTIMENTO — VENETO

## Provincia di UDINE.

## DELL'ESTREMO FRIULI OCCIDENTALE

Popolazione (Censimento del 1911)		Bestiame (Censimento del 1908)		COMUNI COMPRESI NELLA ZONA.
Numero Abitanti		Capi		
Centri sopra 1000 abitanti. . . . .	32	Equini . . . . .	3 408	Azzano Decimo - Brugnera - Casarsa della Delizia - Chions - Cordenous - Fiume Veneto - Fontanafredda - Pasiano - Porcia - Pordenone - Prata di Pordenone - Pravisdomini - Sacile - Vallenoncello - Zoppola.
Id. sotto id. . . . .	28	Bovini. . . . .	22 471	
Popolazione agglomerata. . . . .	43 538	Suini . . . . .	7 813	
Id. sparsa. . . . .	50 519	Ovini . . . . .	7 003	
<b>Popolazione totale . . . . .</b>	<b>94 057</b>	Quintali 2.52 di peso vivo per ettaro della superficie agraria e forestale.		
Abitanti per chilometro quadrato: 187				

Qualità dei terreni e delle colture	Superfici						Denominazione dei prodotti	Unità di misura	Produzioni normali			
	integranti la superf. agr. e forest.			ripetute					dei terreni più produttivi	dei terreni meno produttivi	dell'intera superficie coltivata	
	Ettari	per cento		Ettari	per cento				— per ettaro	— per ettaro	per ettaro	complessive
		della superficie in rotazione	della superficie agraria e forestale		della superficie in rotazione	della superficie agraria e forestale						
<b>Prati e pascoli permanenti.</b>												
Prato permanente asciutto. . . . .	13 207	..	29.2	..	..	..	Fieno . . . . .	Quintali	40	0	16.9	223 198
Id. marcitorio . . . . .	42	..	0.1	..	..	..	Erba raggugl. a fieno. . . . .	"	..	..	188.5	7 916
Id. sortumoso. . . . .	522	..	1.1	..	..	..	Fieno . . . . .	"	..	..	19.4	10 143
Pascolo nell'incolto produttivo (Zerbo)	1 016	..	2.2	..	..	..	Fieno . . . . .	"	..	..	1.7	1 073
Incolto produttivo (Palude da strame)	225	..	0.5	..	..	..	Stramaglia . . . . .	"	..	..	35.1	7 890
<b>Piante legnose.</b>												
Viti nei seminativi . . . . .	..	..	..	19 165	..	42.3	Uva . . . . .	Quintali	..	..	2.7	51 305
Gelsi nei seminativi e nei prati.	..	..	..	22 993	..	50.7	Foglia . . . . .	"	..	..	3.7	84 488
Vigneto . . . . .	598	..	1.3	..	..	..	Uva . . . . .	"	..	..	34.6	20 650
Gelseto . . . . .	50	..	0.1	..	..	..	Foglia . . . . .	"	..	..	57.7	2 835
Piante legnose nei seminativi, nei prati, nei vigneti e nei gelseti	..	..	..	24 861	..	55.0	Legna da ardere . . . . .	"	..	..	2.9	71 280
Incolto produttivo (Roccia e Ghiaia cespugliata).	400	..	0.9	..	..	..	Id. . . . .	"	..	..	3.5	1 403
Bosco d'alto fusto. . . . .	117	..	0.3	..	..	..	Legnante da lavoro. . . . .	Metri c.	..	..	8.7	1 018
Bosco ceduo. . . . .	524	..	1.2	..	..	..	Legna da ardere . . . . .	Quintali	..	..	138.5	16 200
Boschina . . . . .	242	..	0.5	..	..	..	Legna da ardere . . . . .	"	..	..	22.4	11 712
							Id. . . . .	"	..	..	19.1	4 621
<b>Superficie complessiva agraria e forestale</b>	<b>45 279</b>											

## Produzione dei foraggi

	Effettiva	Ridotta		Effettiva	Ridotta
	— Quintali	a fieno normale — Quintali		— Quintali	a fieno normale — Quintali
Prato artificiale in rotazione. . . . .	406 330	447 000	Stramaglie nell'incolto produttivo. . . . .	7 890	3 900
Id. id. nell'anno di formazione . . . . .	60 000	54 000	Paglia di frumento, avena, segale, orzo . . . . .	57 600	28 800
Erbai intercalati. . . . .	..	11 400	Cimature, sfogliature, scerbature, ecc.   . . . . .	339 000	226 000
Tare e spazi produttivi . . . . .	..	12 300	Strami . . . . .	..	..
Prato permanente asciutto. . . . .	..	223 200			
Id. marcitorio. . . . .	..	7 900			
Id. sortumoso. . . . .	10 143	8 200	<b>Totale . . . . .</b>	<b>..</b>	<b>1 024 300</b>
Pascolo nell'incolto produttivo. . . . .	..	1 600	Per ettaro della superficie agraria e forestale: Quintali 22.8		

## 16. — ZONA DELLA STRADA ALTA E

GIACITURA: Piano. ALTIMETRIA: 3-45. NATURA DEL TERRENO: Alluvioni ghiaiose, in prevalenza calcaree, miste a sabbie, nella sezione più settentrionale e fra Camino e San Vito. Alluvioni minute sabbioso-argillose nel resto della zona.		Superficie della zona e sua ripartizione								
		Seminativi . . . { semplici . . . . . Ettari 6 431 } { con piante legnose » 19 243 } 25 674	Per cento . . . . . 15.0 } » . . . . . 45.0 } 60.0	Prati e pascoli permanenti . . . . . » 13 267	» . . . . . 31.0	Culture specializz. di piante legnose » 1 405	» . . . . . 3.3	Boschi compresi i castagneti . . . . . » 1 304	» . . . . . 3.1	Incolto produttivo . . . . . » 1 133
		Superficie agraria e forestale. Km. <sup>2</sup> 427.83	» . . . . . 89.6	Id. improduttive . . . . . » 49.66	» . . . . . 10.4	<b>Superficie territoriale . . . . . » 477.49</b>		<b>» . . . . . 100.0</b>		

Qualità dei terreni e delle colture	Superfici						Denominazione dei prodotti	Unità di misura	Produzioni normali			
	integranti la superf. agv. e forest.			ripetute					dei terreni più produttivi	dei terreni meno produttivi	dell'intera superficie coltivata	
	per cento		Ettari	per cento		Ettari			per ettaro	per ettaro	per ettaro	complessive
	della superficie in rotazione	della superficie agraria e forestale		della superficie in rotazione	della superficie agraria e forestale							
<b>Plante erbacee nei seminativi.</b>												
Frumento . . . . .	4 575	20.9	10.7	..	..	..	Granella . . . . .	Quintali	24	6	13.2	60 444
Segale . . . . .	246	1.1	0.6	..	..	..	Id. . . . .	»	20	7	11.1	2 736
Orzo . . . . .	29	0.1	0.1	..	..	..	Id. . . . .	»	12	9	11.9	345
Spelta . . . . .	4	..	..	..	..	..	Id. . . . .	»	..	..	8.0	32
Avena . . . . .	486	2.2	1.1	..	..	..	Id. . . . .	»	18	6	11.8	5 754
Granoturco . . . . .	8 846	40.5	20.7	..	..	..	Id. . . . .	»	45	6	23.6	209 066
Id. quarantino . . . . .	..	..	..	519	2.4	1.2	Id. . . . .	»	..	..	9.0	4 671
Saggina . . . . .	161	0.7	0.4	..	..	..	Id. . . . .	»	24	8	14.5	2 330
Fagioli . . . . .	175	0.8	0.4	2 837	13.0	6.6	Manelli . . . . .	»	..	..	2.9	460
Patate . . . . .	235	1.1	0.5	..	..	..	Semi . . . . .	»	..	..	30.1	5 280
Rape . . . . .	31	0.2	0.1	..	..	..	Tuberi . . . . .	»	200	45	133.2	31 332
Barbabietole da zucchero . . . . .	303	1.4	0.7	..	..	..	Radici . . . . .	»	..	..	104.8	3 250
Prato artificiale in rotazione (Trifoglio pratense, medica)	6 779	31.0	15.8	..	..	..	Id. . . . .	»	350	170	246.5	74 686
Prato artificiale nell'anno di formazione	..	..	..	1 700	7.8	4.0	Fieno . . . . .	»	160	20	75.2	509 994
Erbai intercalari . . . . .	..	..	..	326	1.5	0.8	Stame ed erba raggugiata a fieno	»	..	..	30.0	51 000
Risaia stabile . . . . .	134	..	0.3	..	..	..	Erba raggugiata a fieno	»	..	..	33.1	10 800
Orto . . . . .	105	..	0.2	..	..	..	Riso . . . . .	»	..	..	21.1	2 839
Tare . . . . . { produttive . . . . .	764	..	1.8	..	..	..	Ortaglie . . . . .	Lire	..	..	477.2	50 110
{ improduttive . . . . .	1 658	..	3.9	..	..	..	Fieno . . . . .	Quintali	..	..	7.3	5 589
Spazi sotto le arborature:							—	»	..	..	..	..
produttivi . . . . .	388	..	0.9	..	..	..	Fieno . . . . .	»	..	..	11.0	4 290
improduttivi . . . . .	755	..	1.8	..	..	..	—	»	..	..	..	..

## Ripartizione dei seminativi

	Ettari	Per cento		Ettari	Per cento
Coltura dei cereali . . . . .	14 347	65.5	Seminativi a colture in rotazione . . . . .	21 870	85.2
Id. delle piante da foraggio . . . . .	6 779	31.0	Id. a colture permanenti . . . . .	239	0.9
Id. delle piante industriale . . . . .	303	1.4	Tare e spazi sotto le arborature . . . . .	3 565	13.9
Altre colture . . . . .	441	2.1	<b>Superficie del seminativi . . . . .</b>	<b>25 674</b>	<b>100.0</b>
Riposi con o senza pascolo . . . . .	..	..	Culture intercalari e di successivo raccolto . . . . .	5 382	20.9
<b>Superficie netta del seminativi . . . . .</b>	<b>21 870</b>	<b>100.0</b>			



## IV COMPARTIMENTO — VENETO

## Provincia di UDINE.

## ALTO DISTRETTO DI SAN VITO.

Popolazione (Censimento del 1911)			Bestiame (Censimento del 1908)		COMUNI COMPRESI NELLA ZONA
	Numero	Abitanti		Capi	
Centri sopra 1000 abitanti . . . . .	18		Equini . . . . .	4 284	Bagnaria Arsa — Bertolo — Camino di Codroipo — Castions di Strada — Cordovado — Gonars — Morsano al Tagliamento — Palmanova — Pocenia — Porpetto — Ri- vignano — Ronchis — S. Vito al Tagliamento — Sesto al Reghena — Talmassons — Teor — Varmo.
Id. sotto id. . . . .	67		Bovini . . . . .	19 392	
Popolazione agglomerata . . . . .	54	521	Suini . . . . .	6 380	
Id. sparsa . . . . .	10	245	Ovini . . . . .	5 843	
<b>Popolazione totale . . . . .</b>		<b>64 766</b>			
Abitanti per chilometro quadrato: 136			Quintali 2.80 di peso vivo per ettaro della superficie agraria e forestale.		

Qualità dei terreni e delle colture	Superfici					Denominazione dei prodotti	Unità di misura	Produzioni normali				
	integranti la superf. agr. e forest.			ripetute				dei terreni più produttivi	dei terreni meno produttivi	dell'intera superficie coltivata		
	Ettari	per cento		Ettari	per cento			per ettaro	per ettaro	per ettaro	complessive	
	della superficie in rotazione	della superficie agraria e forestale	della superficie in rotazione	della superficie agraria e forestale								
<b>Prati e pascoli permanenti.</b>												
Prato permanente asciutto. . . . .	11 464	..	26.8	..	..	Fieno . . . . .	Quintali	..	..	20.8	239 085	
Id. id. boscato . . . . .	234	..	0.5	..	..	Id. . . . .	"	..	..	18.5	4 324	
Id. id. irriguo . . . . .	41	..	0.1	..	..	Id. . . . .	"	..	..	185.4	7 600	
Id. sortumoso. . . . .	1 507	..	3.5	..	..	Id. . . . .	"	..	..	18.9	28 554	
Argine prativo. . . . .	21	..	0.1	..	..	Id. . . . .	"	..	..	30.1	632	
Pascolo nell'incolto produttivo (Zerbo)	191	..	0.4	..	..	Erba ragguagl. a fieno.	"	..	..	4.8	909	
Incolto produttivo (Palude da strame)	925	..	2.2	..	..	Stramaglia. . . . .	"	..	..	23.2	21 464	
<b>Piante legnose.</b>												
Viti nei seminativi. . . . .	..	..	..	18 408	..	43.0	Uva . . . . .	Quintali	..	..	3.9	71 518
Gelsi nei seminativi e prati . . . . .	..	..	..	19 992	..	46.7	Foglia . . . . .	"	..	..	3.8	76 179
Vigneto. . . . .	1 275	..	3.0	..	..	Uva . . . . .	"	..	..	33.6	42 997	
Gelseto . . . . .	130	..	0.3	..	..	Foglia . . . . .	"	..	..	45.8	5 960	
Piante legnose nei seminativi . . . . .	..	..	..	20 753	..	48.4	Legna da ardere . . . . .	"	..	..	3.0	62 503
Id. id. nei prati boscati.	..	..	..	234	..	0.5	Id. . . . .	"	..	..	12.3	2 880
Incolto produttivo (Sabbia cespugliata)	17	..	..	..	..	..	Id. . . . .	"	..	..	4.0	68
Bosco d'alto fusto. . . . .	193	..	0.5	..	..	..	Legname da lavoro . . . . .	Metri c.	..	..	3.0	579
Bosco ceduo. . . . .	694	..	1.6	..	..	..	Legna da ardere . . . . .	Quintali	..	..	39.9	7 700
Boschiua . . . . .	397	..	0.9	..	..	..	Id. . . . .	"	..	..	24.9	17 265
Bosco vimini . . . . .	20	..	0.1	..	..	..	Id. . . . .	"	..	..	4.8	1 927
<b>Superficie complessiva agraria e forestale</b>	<b>42 783</b>						Vimini . . . . .	"	..	..	132.4	2 648

## Produzione dei foraggi

	Effettiva — Quintali	Ridotta a fieno normale — Quintali		Effettiva — Quintali	Ridotta a fieno normale — Quintali
Prato artificiale in rotazione . . . . .	599 994	561 000	Stramaglie nell'incolto produttivo . . . . .	21 464	10 700
Id. id. nell'anno di formazione . . . . .	51 000	45 900	Paglia di frumento, avena, segale, orzo . . . . .	104 000	52 000
Erbai intercalari . . . . .	..	10 800	Cimature, sfogliature, scerbature, ecc. . . . .	418 000	280 000
Tare e spazi produttivi . . . . .	..	9 900	Strami . . . . .	..	..
Prato permanente asciutto. . . . .	..	239 100			
Id. id. boscato. . . . .	..	4 300			
Id. id. irriguo . . . . .	..	7 600			
Id. sortumoso. . . . .	28 554	22 900	<b>Totale . . . . .</b>	<b>..</b>	<b>1 245 700</b>
Argine prativo . . . . .	..	600			
Pascolo nell'incolto produttivo . . . . .	..	900			
			Per ettaro della superficie agraria e forestale: Quintali 29.1.		

		Superficie della zona e sua ripartizione			
GIACITURA: Piano.		Seminativi . . . . .	{ semplici . . . . . Ettari 3 878 } { con piante legnose » 4 269 }	8 147	Per cento . . . . . 18.1 } 38.0
ALTIMETRIA: 0-10.		Prati e pascoli permanenti . . . . .	»	5 089	» . . . . . 19.9 } 23.8
NATURA DEL TERRENO: Alluvioni minute sabbioso-argillose.		Colture specializz. di piante legnose . . . . .	»	3 10	» . . . . . 1.4
		Boschi compresi i castagneti . . . . .	»	4 237	» . . . . . 19.8
		Incolto produttivo . . . . .	»	3 638	» . . . . . 17.0
				<b>21 421</b>	<b>100.0</b>
		Superficie agraria e forestale . Km. <sup>2</sup>	214.21		» . . . . . 66.8
		Id. improduttiva . . . . .	106.67		» . . . . . 33.2
		<b>Superficie territoriale . . . . .</b>	<b>320.88</b>		<b>100.0</b>

Qualità dei terreni e delle colture	Superfici						Denominazione dei prodotti	Unità di misura	Produzioni normali			
	integranti la superf. agr. e forest.			ripetute					dei terreni più produttivi	dei terreni meno produttivi	dell'intera superficie coltivata	
	Ettari	per cento		Ettari	per cento				— per ettaro	— per ettaro	per ettaro	complesive
		della superficie in rotazione	della superficie agraria e forestale		della superficie in rotazione	della superficie agraria e forestale						
<b>Plante erbacee nei seminativi.</b>												
Frumento . . . . .	1 749	25.1	8.2	..	..	..	Granello . . . . .	Quintali	21	9	15.2	26 597
Segale . . . . .	40	0.6	0.2	..	..	..	Id. . . . .	»	..	..	11.3	454
Orzo . . . . .	20	0.3	0.1	..	..	..	Id. . . . .	»	..	..	8.9	179
Avena . . . . .	422	6.0	1.9	..	..	..	Id. . . . .	»	18	7	12.9	5 479
Granoturco . . . . .	2 543	36.4	11.9	..	..	..	Id. . . . .	»	36	10	21.1	53 785
Id. quarantino . . . . .	..	..	..	10	0.1	—	Id. . . . .	»	..	..	9.0	90
Saggina . . . . .	24	0.3	0.1	..	..	..	Id. . . . .	»	..	..	23.7	570
Fagioli . . . . .	36	0.5	0.2	672	9.6	3.1	Manelli . . . . .	»	..	..	4.7	114
Patate . . . . .	49	0.7	0.2	..	..	..	Semi . . . . .	»	..	..	24.2	870
Rape . . . . .	5	0.1	..	..	..	..	Tuberi . . . . .	»	..	..	79.6	3 899
Barbabietole da zucchero . . . . .	28	0.4	0.1	..	..	..	Radici . . . . .	»	..	..	125.0	625
Prato artificiale in rotazione . . . . .	2 068	29.6	9.7	..	..	..	Id. . . . .	»	240	170	200.0	5 602
Id. id. nell'anno di formazione . . . . .	..	..	..	500	7.1	2.3	Fieno . . . . .	»	120	35	71.5	147 899
Erbai intercalari . . . . .	..	..	..	58	0.8	0.3	Strame ed erba raggua- gliata a fieno	»	..	..	30.0	15 000
Risaia stabile . . . . .	102	..	0.5	..	..	..	Erba raggua- gliata a fieno.	»	..	..	31.0	1 798
Orto . . . . .	26	..	0.1	..	..	..	Granello (risone) . . . . .	»	..	..	12.0	1 224
Tare . . . . .	201	..	0.9	..	..	..	Ortaglie . . . . .	Lire	..	..	438.5	11 400
Spazi sotto le arborature:							Fieno . . . . .	Quintali	..	..	9.1	1 825
produttivi . . . . .	62	..	0.3	..	..	..	—	»	..	..	..	..
improduttivi . . . . .	151	..	0.7	..	..	..	Fieno . . . . .	»	..	..	8.7	540

## Ripartizione dei seminativi

	Ettari	Per cento		Ettari	Per cento
Coltura dei cereali . . . . .	4 798	68.7	Seminativi a colture in rotazione . . . . .	6 984	85.7
Id. delle piante da foraggio . . . . .	2 068	29.6	Id. a colture permanenti . . . . .	128	1.6
Id. delle piante industriali . . . . .	28	0.4	Tare e spazi sotto le arborature . . . . .	1 035	12.7
Altre colture . . . . .	90	1.3			
Riposi con o senza pascolo . . . . .	..	..	<b>Superficie dei seminativi . . . . .</b>	<b>8 147</b>	<b>100.0</b>
<b>Superficie netta dei seminativi . . . . .</b>	<b>6 984</b>	<b>100.0</b>	Colture intercalari e di successivo raccolto . . . . .	1 240	15.2

## BASSA FRIULANA.

Popolazione (Censimento del 1911)		Bestiame (Censimento del 1908)		COMUNI COMPRESI NELLA ZONA	
Numero	Abitanti		Capi		
Centri sopra 1000 abitanti . . . . .	7	Equini . . . . .	1 323	Carlino	Palazzolo della Stella
Id. sotto id. . . . .	20	Bovini . . . . .	6 160	Latisana	Preccnicco
Popolazione agglomerata . . . . .	15 321	Suini . . . . .	1 830	Marano Lagunare	San Giorgio di Nogaro
Id. sparsa . . . . .	4 735	Ovini . . . . .	1 659	Muzzana del Turignano	
<b>Popolazione totale . . . . .</b>	<b>20 056</b>	Quintali 1.78 di peso vivo per ettaro della superficie agraria e forestale			
Abitanti per chilometro quadrato: 62.					

Qualità dei terreni e delle colture	Superfici						Denominazione dei prodotti	Unità di misura	Prodotti normali			
	integranti la superf. agr. e forest.			ripetute					dei terreni più produttivi	dei terreni meno produttivi	dell'intera superficie coltivata	
	per cento		Ettari	per cento		Ettari			— per ettaro	— per ettaro	per ettaro	complessive
	della superficie in rotazione	della superficie agraria e forestale		della superficie in rotazione	della superficie agraria e forestale							
<b>Prati e pascoli permanenti.</b>												
Prato permanente asciutto . . . . .	4 854	..	22.7	..	..	..	Fieno . . . . .	Quintali	60	10	27.5	133 605
Id. sortumoso . . . . .	235	..	1.1	..	..	..	Id. . . . .	*	..	..	20.0	4 700
Pascolo nell'incolto produttivo (Zerbo)	52	..	0.3	..	..	..	Erba ragguagl. a fieno	*	..	..	2.7	140
Incolto produttivo (Palude da strame)	3 586	..	16.7	..	..	..	Stramaglia . . . . .	*	45	15	23.8	85 470
<b>Piante legnose.</b>												
Viti nei seminativi . . . . .	..	..	..	3 191	..	14.9	Uva . . . . .	Quintali	..	..	4.5	14 237
Gelsi nei seminativi . . . . .	..	..	..	4 058	..	18.9	Foglia . . . . .	*	..	..	3.0	12 230
Vigneto . . . . .	261	..	1.2	..	..	..	Uva . . . . .	*	..	..	34.5	9 015
Gelseto . . . . .	49	..	0.2	..	..	..	Foglia . . . . .	*	..	..	29.0	1 420
Piante legnose nei seminativi . . . . .	..	..	..	4 961	..	23.2	Legna da ardere . . . . .	*	..	..	4.4	22 041
Bosco ceduo . . . . .	4 160	..	19.4	..	..	..	Id. . . . .	*	..	..	28.2	117 220
Boschina . . . . .	77	..	0.4	..	..	..	Id. . . . .	*	..	..	42.9	3 300
<b>Superficie complessiva agraria e forestale</b>	<b>21 421</b>											

## Produzione dei foraggi.

	Effettiva Quintali	Ridotta a fieno normale Quintali		Effettiva Quintali	Ridotta a fieno normale Quintali
Prato artificiale in rotazione . . . . .	147 899	162 700	Stramaglia nell'incolto produttivo . . . . .	85 470	42 700
Id. id. nell'anno di formazione . . . . .	15 000	13 500	Paglia di frumento, avena segale, orzo . . . . .	49 000	24 500
Erbai intercalari . . . . .	..	1 800	Cimature, sfogliature, scerbature, ecc. } . . . . .	107 000	72 000
Tare e spazi produttivi . . . . .	..	2 400	Strami . . . . .		
Prato permanente asciutto . . . . .	..	133 600	<b>Totale . . . . .</b>	<b>..</b>	<b>457 300</b>
Id. sortumoso . . . . .	4 700	4 000	Per ettaro della superficie agraria e forestale: Quintali 21.4.		
Pascolo nell'incolto produttivo . . . . .	..	100			



# PROVINCIA DI VERONA

## DENOMINAZIONE DELLE ZONE.

N.º d'ordine  
nel volume  
e nella carta

Pagina

### *Regione di Montagna:*

- |   |    |
|---|----|
| 18. Zona di Montagna Occidentale (fra il Garda e l'Adige) . . . . . | 74 |
| 19. Zona di Montagna Orientale (tra l'Adige e il Chiampo) . . . . . | 76 |

### *Regione di Collina:*

- |  |    |
|--|----|
| 20. Zona di Collina Occidentale (Anfiteatro morenico veronese del Garda) . . . . . | 78 |
| 21. Zona di Collina Centrale (tra l'Adige e la valle di Mezzane) . . . . .         | 80 |
| 22. Zona di Collina Orientale (tra la valle di Mezzane e l'Alpone) . . . . .       | 82 |

### *Regione di Pianura:*

- |   |    |
|---|----|
| 23. Zona della Pianura Veronese Superiore a sinistra dell'Adige . . . . . | 84 |
| 24. Zona della Pianura Veronese Superiore a destra dell'Adige . . . . .   | 86 |
| 25. Zona della Media Pianura Veronese a destra dell'Adige . . . . .       | 88 |
| 26. Zona della Pianura Veronese Inferiore. . . . .                        | 90 |

## 18. — ZONA DI MONTAGNA

		Superficie della zona e sua ripartizione				
GIACITURA: Monte, Colle.						
ALTIMETRIA: 70-2205.						
NATURA DEL TERRENO: Calcari dolomitici e dolomie nelle parti più elevate del Baldo e lungo il margine orientale della zona. Calcari marnosi e marne nella sella di Ferrara di Monte Baldo. Nel resto calcari compatti in prevalenza, con lembi di calcari marnosi.						
		Seminativi (semplici . . . . . Ettari	246	1 866	Per cento . . . . . 1.3	9.6
		Prati e pascoli permanenti . . . . . »	1 620	6 850	» . . . . . 8.3	35.3
		Colture specializz. di piante legnose . . . . . »		1 003	» . . . . .	5.1
		Boschi compresi i castagneti . . . . . »		7 470	» . . . . .	38.6
		Incolto produttivo . . . . . »		2 216	» . . . . .	11.4
				<b>19 411</b>	» . . . . .	<b>100.0</b>
		Superficie agraria e forestale . Km. <sup>2</sup>	194.11		» . . . . . 78.7	
		Id. improduttiva . . . . . »	52.64		» . . . . . 21.3	
		<b>Superficie territoriale . . . . . »</b>	<b>246.75</b>		» . . . . .	<b>100.0</b>

Qualità dei terreni e delle colture	Superfici						Denominazione dei prodotti	Unità di misura	Produzioni normali			
	integranti la superf. agr. e forest.			ripetute					dei terreni più produttivi	dei terreni meno produttivi	dell'intera superficie coltivata	
	Ettari	per cento		Ettari	per cento						per ettaro	per ettaro
		della superficie in rotazione	della superficie agraria e forestale		della superficie in rotazione	della superficie agraria e forestale						
<b>Piante erbacee nei seminativi.</b>												
Frumento . . . . .	526	35.5	2.7	..	..	..	Granella . . . . .	Quintali	10	6	9.1	4 806
Orzo . . . . .	5	0.3	..	..	..	..	Id. . . . .	»	..	..	6.0	30
Grano saraceno . . . . .	19	1.3	0.1	..	..	..	Id. . . . .	»	..	..	8.0	152
Granoturco . . . . .	601	40.5	3.1	..	..	..	Id. . . . .	»	12	6	11.7	7 002
Fagioli . . . . .	7	0.5	0.1	..	..	..	Semi . . . . .	»	..	..	7.0	49
Patate . . . . .	57	3.8	0.3	..	..	..	Tuberi . . . . .	»	45	30	37.0	2 110
Prato artificiale in rotazione (medica trifoglio pratense)	268	18.1	1.4	..	..	..	Fieno . . . . .	»	40	25	39.1	10 483
Id. id. dopo il frumento	..	..	..	249	16.8	1.3	Id. . . . .	»	12	8	9.2	2 302
Erbai di granoturco da foraggio.	..	..	..	43	2.9	0.2	Foraggio verde . . . . .	»	110	60	105.0	4 510
Tare . . . . .	43	..	0.2	..	..	..	Fieno . . . . .	»	8	4	6.5	279
{ produttive . . . . .	141	..	0.7	..	..	..	—	—	..	..	..	..
{ improduttive . . . . .	199	..	1.0	..	..	..	—	—	..	..	..	..
Spazi sotto le arborature - Improduttivi	..	..	..	..	..	..	—	—	..	..	..	..
<b>Prati e pascoli permanenti.</b>												
Prato permanente asciutto . . . . .	1 108	..	5.7	..	..	..	Fieno . . . . .	Quintali	27	18	22.1	24 530
Pascolo nel detto prato . . . . .	..	..	..	1 108	..	5.7	Erba raggugl. a fieno	»	9	7	7.9	8 774
Prato permanente irriguo . . . . .	60	..	0.3	..	..	..	Fieno . . . . .	»	57	35	49.9	2 992
Pascolo nel detto prato . . . . .	..	..	..	60	..	0.3	Erba raggugl. a fieno	»	9	8	8.6	519
Terreni a pascolo nudo . . . . .	2 453	..	12.7	..	..	..	Id. id. id.	»	10	7	7.7	18 970
Terreni a pascolo cespugliato . . . . .	3 206	..	16.5	..	..	..	Id. id. id.	»	7	3	3.3	10 629
Pascolo nell'incolto produttivo . . . . .	2 216	..	11.4	..	..	..	Id. id. id.	»	5	3	3.6	7 974
Tare dei prati, improduttive . . . . .	23	..	0.1	..	..	..	—	—	..	..	..	..

## Ripartizione dei seminativi

	Ettari	Per cento		Ettari	Per cento
Coltura dei cereali . . . . .	1 151	77.6	Seminativi a colture in rotazione . . . . .	1 483	79.5
Id. delle piante da foraggio . . . . .	268	18.1	Id. a colture permanenti . . . . .	..	..
Id. delle piante industriali . . . . .	..	..	Tare e spazi sotto le arborature . . . . .	383	20.5
Altre colture . . . . .	64	4.3			
Riposi con o senza pascolo . . . . .	..	..	<b>Superficie dei seminativi . . . . .</b>	<b>1 866</b>	<b>100.0</b>
<b>Superficie netta dei seminativi . . . . .</b>	<b>1 483</b>	<b>100.0</b>	Colture intercalari e di successivo raccolto . . . . .	292	15.6

## OCCIDENTALE (tra il Garda e l'Adige).

Popolazione (Censimento del 1911)		Bestiame (Censimento del 1908)		COMUNI COMPRESI NELLA ZONA.	
Numero	Abitanti	Capi			
Centri sopra 1000 abitanti. . . . .	3	Equini . . . . .	655	Belluno Veronese.	Ferrara di Monte Baldo.
Id. sotto id. . . . .	15	Bovini . . . . .	3 083	Brentino.	Malcesine.
Popolazione agglomerata . . . . .	11 920	Suini . . . . .	788	Caprino Veronese.	San Zeno di Montagna.
Id. sparsa . . . . .	3 836	Ovini . . . . .	5 345	Castelletto di Brenzone.	
<b>Popolazione totale . . . . .</b>	<b>15 756</b>	Quintali 1.02 di peso vivo per ettaro della superficie agraria e forestale.			

Abitanti per chilometro quadrato: 64

Qualità dei terreni e delle colture	Superfici					Denominazione dei prodotti	Unità di misura	Produzioni normali				
	integranti la superf. agr. e forest.			ripetute				dei terreni più produttivi	dei terreni meno produttivi	dell'intera superficie coltivata		
	Ettari	per cento		Ettari	per cento			per ettaro	per ettaro	per ettaro	complessive	
		della superficie in rotazione	della superficie agraria e forestale		della superficie in rotazione							della superficie agraria e forestale
<b>Piante legnose.</b>												
Viti nei seminativi e prati arborati . . . . .	..	..	..	1 388	..	7.2	Uva . . . . .	Quintali	50	9	17.1	23 704
Gelsi id. id. . . . .	..	..	..	794	..	4.1	Foglia . . . . .	"	10	7	9.0	7 161
Gelsi nei vigneti e oliveti . . . . .	..	..	..	901	..	4.6	Id. . . . .	"	5	2	4.1	3 738
Fruttiferi nei seminativi arborati . . . . .	..	..	..	137	..	0.7	Frutta varie . . . . .	"	6	4	5.3	731
Fruttiferi sparsi . . . . .	..	..	..	6 588	..	33.9	Id. . . . .	"	2	0.2	0.9	6 048
Castagni sparsi nei prati . . . . .	..	..	..	15	..	0.1	Castagne . . . . .	"	..	..	2.0	30
Vigneto . . . . .	394	..	2.0	..	..	..	Uva . . . . .	"	65	15	24.4	9 605
Oliveto . . . . .	609	..	3.1	..	..	..	Olive . . . . .	"	15	3	14.6	8 896
Piante legnose nei seminativi, prati, vigneti, oliveti . . . . .	..	..	..	8 393	..	43.2	Legname da lavoro . . . . .	"	2	0.5	1.2	10 109
Piante legnose nei pascoli cespugliati . . . . .	..	..	..	3 206	..	16.5	Legna da ardere . . . . .	"	5	2	3.8	31 936
Castagneto . . . . .	523	..	2.7	..	..	..	Legna da ardere . . . . .	"	5	4	3.6	11 561
Bosco d'alto fusto . . . . .	382	..	2.0	..	..	..	Castagne . . . . .	"	8	4	5.3	2 764
Bosco ceduo . . . . .	6 383	..	32.9	..	..	..	Legname da lavoro . . . . .	"	14	8	10.4	3 992
Bosco misto . . . . .	188	..	1.0	..	..	..	Legna da ardere . . . . .	"	9	7	8.0	3 067
							Legname da lavoro . . . . .	"	5	3	3.4	21 619
							Legna da ardere . . . . .	"	20	9	15.9	101 485
							Legname da lavoro . . . . .	"	8	6	6.9	1 300
							Legna da ardere . . . . .	"	12	8	9.8	1 848
<b>Superficie complessiva agraria e forestale</b>	<b>19 411</b>											

## Produzione dei foraggi

	Effettiva Quintali	Ridotta a fieno normale Quintali		Effettiva Quintali	Ridotta a fieno normale Quintali
Prato artificiale in rotazione . . . . .	10 483	12 100	Pascolo nell'incolto produttivo . . . . .	..	8 000
Id. id. dopo il frumento . . . . .	2 302	2 100	Paglia di frumento, avena, segale, orzo . . . . .	7 254	2 400
Erbai intercalari . . . . .	4 510	900	Cimature, sfogliature, scerbature, ecc. . . . .	14 004	4 700
Tare produttive . . . . .	..	300	Strami . . . . .	..	..
Prato permanente asciutto . . . . .	..	24 500	<b>Totale . . . . .</b>	<b>..</b>	<b>96 700</b>
Id. id. irriguo . . . . .	2 992	2 800			
Terreni a pascolo . . . . .	..	38 900			

Per ettaro della superficie agraria e forestale: Quintali 5.0.

GIACITURA: Monte, Colle. ALTIMETRIA: 110-1810. NATURA DEL TERRENO: Calcari dolomitici e dolomie nelle parti più elevate della sezione nord, e sulle sponde presso il fondo delle vallate della sezione sud. Nel resto calcari compatti a calcari marnosi in prevalenza, con qualche piccolo lembo di roccia basaltica nelle parti più elevate della sezione sud. Rocce basaltiche in preponderanza nei dintorni di Vestena Nuova.		Superficie della zona e sua ripartizione					
		Seminativi . . .	Prati e pascoli permanenti . . .	Boschi compresi i castagneti . . .	Incolto produttivo . . .	Superficie agraria e forestale . . .	Id. improduttiva . . .
		semplici . . . . .	con piante legnose »	»	»	»	»
		Ettari 3 180	» 1 911	» 5 091	» 14 568	» 169	» 11 250
		Per cento . . . . .	» . . . . .	» . . . . .	» . . . . .	» . . . . .	» . . . . .
		9.6	5.8	15.4	44.2	0.5	34.0
		5.9	100.0	96.6	3.4	100.0	
		33 043	330.43	11.69	342.12		
		Km.²	»	»	»	»	»

Qualità dei terreni e delle colture	Superfici						Denominazione dei prodotti	Unità di misura	Produzioni normali							
	integranti la superf. agr. e forest.			ripelute					dei terreni più produttivi	dei terreni meno produttivi	dell'intera superficie coltivata					
	Ettari	per cento		Ettari	per cento						per ettaro	per ettaro	per ettaro	complesive		
		della superficie in rotazione	della superficie agraria e forestale		della superficie in rotazione	della superficie agraria e forestale										
<b>Plante erbacee nei seminativi.</b>																
Frumento . . . . .	1 646	37.4	5.0	..	..	..	Gracchia . . . . .	Quintali	10	5	8.2	13 541				
Segale . . . . .	56	1.3	0.2	..	..	..	Id. . . . .	»	..	..	7.0	390				
Granoturco . . . . .	747	17.0	2.2	..	..	..	Id. . . . .	»	14	6	10.7	7 959				
Patate . . . . .	1 198	27.3	3.6	..	..	..	Tuberi . . . . .	»	48	24	42.3	50 717				
Prato artificiale in rotazione (medica, trifoglio pratense)	747	17.0	2.3	..	..	..	Fieno . . . . .	»	47	15	32.8	24 510				
Prato artificiale dopo il frumento	..	..	..	461	10.5	1.4	Id. . . . .	»	11	2	8.6	3 951				
Erbai di avena . . . . .	..	..	..	86	2.0	0.3	Foraggio verde . . . . .	»	43	30	38.6	3 320				
Erbai di granturco da foraggio	..	..	..	190	4.3	0.6	Id. . . . .	»	112	47	69.1	13 115				
Orti asciutti . . . . .	3	..	..	..	..	..	Asparagi . . . . .	»	..	..	30.0	90				
Tare . . . . .	65	..	0.2	..	..	..	Rizomi d'Iris . . . . .	»	2	1	1.6	103				
							id. . . . .	»	34	..	0.1	..	..	..	..	..
							improduttive . . . . .	»	372	..	1.1	..	..	..	..	..
Spazi sotto le arborature. — Improduttivi	223	..	0.7	..	..	..	Fieno . . . . .	»	7	3	4.7	159				
							—	»	..	..	..	..				
<b>Prati e pascoli permanenti.</b>																
Prato permanente asciutto . . . . .	6 469	..	19.5	..	..	..	Fieno . . . . .	Quintali	40	13	18.5	119 481				
Pascolo nel detto prato . . . . .	..	..	..	6 469	..	19.6	Erba ragguagl. a fieno	»	11	4	6.4	41 501				
Prato permanente irriguo . . . . .	15	..	0.1	..	..	..	Fieno . . . . .	»	..	..	50.0	750				
Pascolo nel detto prato . . . . .	..	..	..	15	..	0.1	Erba ragguagl. a fieno	»	..	..	8.0	120				
Terreni a pascolo nudo . . . . .	7 553	..	22.9	..	..	..	Id. . . . .	»	10	5	8.2	62 293				
Terreni a pascolo cespugliato . . . . .	401	..	1.2	..	..	..	Id. . . . .	»	8	3	4.5	1 803				
Pascolo nell'incolto produttivo . . . . .	1 936	..	5.8	..	..	..	Id. . . . .	»	5	2	4.1	7 914				
Incolto produttivo . . . . .	29	..	0.1	..	..	..	Rizomi d'Iris . . . . .	»	..	..	2.0	58				
Tare dei prati, improduttive . . . . .	130	..	0.4	..	..	..	—	»	..	..	..	..				

## Ripartizione dei seminativi

	Ettari		Per cento		
	Ettari	Per cento	Ettari	Per cento	
Coltura dei cereali . . . . .	2 449	55.7	Seminativi a colture in rotazione . . . . .	4 394	86.4
Id. delle piante da foraggio . . . . .	747	17.0	Id. a colture permanenti . . . . .	3	..
Id. delle piante industriali . . . . .	..	..	Tare e spazi sotto le arborature . . . . .	694	13.6
Altre colture . . . . .	1 198	27.3	<b>Superficie dei seminativi . . . . .</b>	<b>5 091</b>	<b>100.0</b>
Riposi con o senza pascolo . . . . .	..	..	Colture intercalari e di successivo raccolto . . . . .	737	14.5
<b>Superficie netta dei seminativi . . . . .</b>	<b>4 394</b>	<b>100.0</b>			



## IV COMPARTIMENTO — VENETO

## Provincia di VERONA.

## ORIENTALE (tra l'Adige e il Chiampo).

Popolazione (Censimento del 1911)		Bestiame (Censimento del 1908)		COMUNI COMPRESI NELLA ZONA.	
Numero	Abitanti	Capi			
Centri sopra a 1000 abitanti . . . .	6	Equini . . . . .	931	Badia Calavena.	Roverè Veronese.
Id. sotto a id. . . . .	33	Bovini . . . . .	13 241	Bosco Chiesanuova.	San Mauro di Saline.
Popolazione agglomerata . . . . .	7 393	Suini . . . . .	4 352	Breonio.	Selva di Progno.
Id. sparsa . . . . .	21 269	Ovini . . . . .	9 356	Cerro Veronese.	Velo Veronese.
<b>Popolazione totale . . . . .</b>	<b>28 662</b>	Quintali 2.24 di peso vivo per ettaro della superficie agraria e forestale.		Dolcè.	Vestenanuova.
Abitanti per chilometro quadrato: 84				Erbezzo.	

Qualità dei terreni e delle colture	Superfici						Denominazione dei prodotti	Unità di misura	Produzioni normali			
	integranti la superf. agr. e forest.			ripetute					dei terreni più produttivi	dei terreni meno produttivi	dell'intera superficie coltivata	
	Ettari	per cento		Ettari	per cento				per ettaro	per ettaro	per ettaro	complessive
		della superficie in rotazione	della superficie agraria e forestale		della superficie in rotazione	della superficie agraria e forestale						
<b>Piante legnose.</b>												
Viti nei seminativi e prati arborati . . . . .	..	..	..	1 415	..	4.3	Uva . . . . .	Quintali	49	4	21.2	29 968
Gelsi nei seminativi e prati arborati . . . . .	..	..	..	456	..	1.4	Foglia . . . . .	"	12	3	8.3	3 780
Fruttiferi nei seminativi e prati arborati . . . . .	..	..	..	954	..	2.9	Frutta varie . . . . .	"	6	4	5.1	4 863
Fruttiferi sparsi . . . . .	..	..	..	17 810	..	53.8	Id. . . . .	"	1	0.2	0.4	6 542
Castagni nei seminativi e prati arborati . . . . .	..	..	..	140	..	0.4	Castagne . . . . .	"	6	2	4.0	566
Vigneto . . . . .	150	..	0.5	..	..	..	Uva . . . . .	"	65	15	42.8	6 420
Uliveto . . . . .	8	..	..	..	..	..	Ulive . . . . .	"	..	..	5.0	40
Gelseto . . . . .	11	..	..	..	..	..	Foglia . . . . .	"	..	..	30.0	330
Salici nei seminativi e prati arborati . . . . .	..	..	..	125	..	0.4	Vimini . . . . .	"	10	7	8.9	1 111
Piante legnose nei seminativi, prati, vigneti, oliveti, gelseti . . . . .	..	..	..	20 606	..	62.4	Legname da lavoro . . . . .	"	2	1	1.3	26 263
Piante legnose nei pascoli cespugliati . . . . .	..	..	..	401	..	1.2	Legna da ardere . . . . .	"	5	3	3.9	81 229
Castagneto . . . . .	..	..	..	858	..	2.6	Legna da ardere . . . . .	"	5	2	2.6	1 028
Bosco d'alto fusto . . . . .	2 352	..	7.1	..	..	..	Castagne . . . . .	"	7	4	6.1	5 222
Bosco ceduo . . . . .	7 469	..	22.6	..	..	..	Legname da lavoro . . . . .	"	15	6	8.3	19 421
Bosco misto . . . . .	571	..	1.7	..	..	..	Legna da ardere . . . . .	"	8	4	5.7	13 396
<b>Superficie complessiva agraria e forestale</b>	<b>33 043</b>						Legname da lavoro . . . . .	"	5	2	3.9	29 159
							Legna da ardere . . . . .	"	23	9	13.7	101 980
							Legname da lavoro . . . . .	"	6	4	5.1	2 885
							Legna da ardere . . . . .	"	10	6	8.4	4 815

## Produzione dei foraggi

	Effettiva	Ridotta a fieno normale		Effettiva	Ridotta a fieno normale
	Quintali	Quintali		Quintali	Quintali
Prato artificiale in rotazione . . . . .	24 510	28 200	Paglia di frumento, avena, segale, orzo . . . . .	20 986	7 000
Id. id. dopo il frumento . . . . .	3 951	3 600	Cimature, sfogliature, scerbature, ecc. . . . .	15 918	5 300
Erbai intercalari diversi . . . . .	16 435	3 300	Strani . . . . .	..	..
Tare produttive . . . . .	..	200			
Prato permanente asciutto . . . . .	..	119 500	<b>Totale . . . . .</b>	<b>..</b>	<b>281 400</b>
Id. id. irriguo . . . . .	750	700			
Terreni a pascolo . . . . .	..	105 700			
Pascolo nell'incolto produttivo . . . . .	..	7 900	Per ettaro della superficie agraria e forestale: Quintali 8.5.		

## 20. — ZONA DI COLLINA OCCIDENTALE

		Superficie della zona e sua ripartizione							
GIACITURA: Colle, Piano.									
ALTIMETRIA: 60-520.									
NATURA DEL TERRENO: Formazioni grossolane moreniche nella sezione settentrionale. Formazioni minute e torbiere nella sezione sud-occidentale. Calcari ed arenarie alla Rocca di Garda e al Moscal. Depositi fluvio-glaciali per lo più sabbiosi o argillo-torbosi nel resto della zona.									
		Seminativi . . . . .	Ettari	1 028	Per cento. . . . . 3.1 } 63.7				
		{ semplici . . . . .	»	19 794		» . . . . . 60.6 } 7.2			
		{ con piante legnose . . . . .	»	2 348			» . . . . . 15.4		
		Prati e pascoli permanenti . . . . .	»	5 030				» . . . . . 8.7	
		Culture specializz. di piante legnose . . . . .	»	2 851					» . . . . . 5.0
		Boschi compresi i castagneti . . . . .	»	1 634					
		Incolto produttivo . . . . .	»	32 685					
		Superficie agraria e forestale . Km. <sup>2</sup>	326.85		69.2				
		Id. improduttiva . . . . .	145.67		30.8				
		<b>Superficie territoriale . . . . .</b>	<b>472.52</b>		<b>100.0</b>				

Qualità dei terreni e delle colture	Superfici						Denominazione dei prodotti	Unità di misura	Produzioni normali			
	integranti la superf. agr. e forest.			ripetute					dei terreni più produttivi	dei terreni meno produttivi	dell'intera superficie coltivata	
	Ettari	per cento		Ettari	per cento						per ettaro	per ettaro
		della superficie in rotazione	della superficie agraria e forestale		della superficie in rotazione	della superficie agraria e forestale						
<b>Piante erbacee nei seminativi.</b>												
Fruento . . . . .	6 222	35.6	19.0	..	..	..	Gracchia . . . . .	Quintali	13	3	7.6	47 608
Granoturco . . . . .	7 729	44.2	23.6	..	..	..	Id. . . . .	»	18	4	11.5	88 926
Id. cinquantino . . . . .	..	..	..	46	0.3	0.1	Id. . . . .	»	9	6	7.9	363
Prato artificiale, in rotazione (medica, trifoglio pratense).	3 527	20.2	10.8	..	..	..	Fieno . . . . .	»	47	12	39.9	140 867
Id. id. dopo il frumento	..	..	..	2 003	11.4	6.1	Id. . . . .	»	14	3	9.2	18 360
Erbai di granoturco da foraggio	..	..	..	238	1.4	0.7	Foraggio verde . . . . .	»	107	52	68.3	16 260
Tare . . . . .	548	..	1.7	..	..	..	Fieno . . . . .	»	8	3	5.4	2 963
{ produttive . . . . .	1 412	..	4.3	..	..	..	—	—	..	..	..	..
{ improduttive . . . . .	1 384	..	4.3	..	..	..	—	—	..	..	..	..
Spazi sotto le arborature, improduttivi	..	..	..	..	..	..	—	—	..	..	..	..
<b>Prati e pascoli permanenti.</b>												
Prato permanente asciutto . . . . .	1 060	..	3.2	..	..	..	Fieno . . . . .	Quintali	40	9	23.8	25 209
Pascolo nel detto prato . . . . .	..	..	..	1 060	..	3.2	Erba ragguagl. a fieno	»	11	3	8.1	8 552
Prato permanente irriguo . . . . .	342	..	1.1	..	..	..	Fieno . . . . .	»	50	36	46.4	15 863
Pascolo nel detto prato . . . . .	..	..	..	342	..	1.1	Erba ragguagl. a fieno	»	9	6	7.3	2 491
Terreni a pascolo nudo . . . . .	729	..	2.2	..	..	..	Id. . . . .	»	10	8	9.2	6 717
Terreni a pascolo cespugliato . . . . .	184	..	0.6	..	..	..	Id. . . . .	»	6	3	4.4	810
Pascolo nell'incolto produttivo . . . . .	1 630	..	5.0	..	..	..	Id. . . . .	»	6	2	4.4	7 115
Incolto produttivo (palude da canna)	4	..	..	..	..	..	Mazzi di canna . . . . .	Numero	..	..	800.0	3 200
Tare dei prati, improduttive . . . . .	33	..	0.1	..	..	..	—	—	..	..	..	..

## Ripartizione dei seminativi

	Ettari	Per cento		Ettari	Per cento
Cultura dei cereali . . . . .	13 951	79.8	Seminativi a colture in rotazione . . . . .	17 478	84
Id. delle piante da foraggio . . . . .	3 527	20.2	Id. a colture permanenti . . . . .	..	..
Id. delle piante industriali . . . . .	..	..	Tare e spazi sotto le arborature . . . . .	3 344	16
Altre colture . . . . .	..	..	<b>Superficie dei seminativi . . . . .</b>	<b>20 822</b>	<b>100.0</b>
Riposi con o senza pascolo . . . . .	..	..	Culture intercalari e di successivo raccolto . . . . .	2 287	11.0
<b>Superficie netta dei seminativi . . . . .</b>	<b>17 478</b>	<b>100.0</b>			

## (Anfiteatro morenico veronese del Garda).

Popolazione (Censimento del 1911)		Bestiame (Censimento del 1908)		COMUNI COMPRESI NELLA ZONA.	
Numero Abitanti		Capi			
Centri sopra 1000 abitanti . . . .	15	Equini . . . . .	2 836	Affi.	Pastrengo.
Id. sotto id. . . . .	30	Bovini . . . . .	8 818	Bardolino.	Peschiera sul Garda.
Popolazione agglomerata . . . . .	22 023	Suini . . . . .	2 237	Bussolengo.	Rivoli Veronese.
Id. sparsa . . . . .	22 819	Ovini . . . . .	6 551	Castelnuovo Veronese.	Sonmacampagna.
<b>Popolazione totale . . . .</b>	<b>44 842</b>	Quintali 1.81 di peso vivo per ettaro della superficie agraria e forestale.		Castione Veronese.	Sona.
Abitanti per chilometro quadrato: 95				Cavajon Veronese.	Torri del Benaco.
				Costermano.	Valeggio sul Mincio.
				Garda.	
				Lazise.	

Qualità dei terreni e delle colture	Superfici					Denominazione dei prodotti	Unità di misura	Produzioni normali				
	integranti la superf. agr. e forest.			ripetute				dei terreni più produttivi per ettaro	dei terreni meno produttivi per ettaro	dell'intera superficie coltivata		
	Ettavi	per cento		Ettavi	per cento					per ettaro	complesive	
		della superficie in rotazione	della superficie agraria e forestale		della superficie in rotazione			della superficie agraria e forestale				
<b>Plante legnose.</b>												
Viti nei seminativi e prati arborati . . . . .	..	..	..	8 394	..	25.6	Uva . . . . .	Quintali	21	4	14.1	118 290
Gelsi nei seminativi e prati arborati . . . . .	..	..	..	12 14	..	37.2	Foglia . . . . .	"	13	2	8.6	105 393
Gelsi nei vigneti e oliveti . . . . .	..	..	..	1 439	..	4.4	Id. . . . .	"	4	2	2.5	3 552
Uliv non seminativi arborati . . . . .	..	..	..	7	..	..	Olive . . . . .	"	..	..	3.0	21
Fruttiferi nei seminativi e prati arborati . . . . .	..	..	..	123	..	0.4	Frutta varie . . . . .	"	6	3	4.0	494
Fruttiferi sparsi . . . . .	..	..	..	26 350	..	80.6	Id. . . . .	"	2	0.3	0.8	22 121
Vigneto . . . . .	4 438	..	13.5	..	..	..	Uva . . . . .	"	35	11	27.2	121 014
Oliveto . . . . .	371	..	1.2	..	..	83.4	Olive . . . . .	"	12	2	10.6	3 939
Gelseto . . . . .	221	..	0.7	..	..	0.6	Foglia . . . . .	"	30	20	23.8	5 260
Plante legnose nei seminativi, prati, vigneti, oliveti, gelseti . . . . .	..	..	..	27 288	..	..	Legname da lavoro . . . . .	"	2	1	1.8	48 598
Plante legnose nei pascoli cespugliati . . . . .	..	..	..	184	..	..	Legna da ardere . . . . .	"	6	3	5.3	145 454
Castagneto . . . . .	71	..	0.2	..	..	..	Legna da ardere . . . . .	"	5	4	4.5	826
Bosco d'alto fusto . . . . .	14	..	..	..	..	..	Castagne . . . . .	"	6	3	4.6	329
Bosco ceduo . . . . .	2 766	..	8.5	..	..	..	Legname da lavoro . . . . .	"	..	..	10.0	14
							Legna da ardere . . . . .	"	..	..	8.6	120
							Legname da lavoro . . . . .	"	6	3	4.3	12 039
							Legna da ardere . . . . .	"	22	6	14.8	40 851
<b>Superficie complessiva agraria e forestale</b>	<b>32 685</b>											

## Produzione dei foraggi

	Effettiva — Quintali	Ridotta a fieno normale — Quintali		Effettiva — Quintali	Ridotta a fieno normale — Quintali
Prato artificiale in rotazione . . . . .	140 867	162 000	Paglia di frumento, avena, segale, orzo . . . . .	71 412	23 800
Id. id. dopo il frumento . . . . .	18 360	16 500	Cimature, sfogliature, scerbature, ecc. . . . .	178 062	59 400
Erbai intercalari . . . . .	16 260	3 300	Strami . . . . .	..	..
Tare produttive . . . . .	..	3 000			
Prato permanente asciutto . . . . .	..	25 200			
Id. id. irriguo . . . . .	15 863	15 000	<b>Totale . . . . .</b>	<b>..</b>	<b>333 900</b>
Terreni a pascolo . . . . .	..	18 600			
Pascolo nell'incolto produttivo . . . . .	..	7 100	Per ettaro della superficie agraria e forestale: Quintali 10.2.		

## 21. — ZONA DI COLLINA CENTRALE

GIACITURA : Colle, Piano, Monte. ALTIMETRIA : 55-1120. NATURA DEL TERRENO : Calcari compatti, grossolani e marnosi, in prevalenza nella parte montuosa, con lembi basaltici nelle parti più alte da Prun a Verona e nei dintorni di Lavagno. Alluvioni fluvio-glaciali, parte grossolane, parte minute, nei dintorni di Pescantina. Alluvioni grossolane nel resto delle vallate della zona.		Superficie della zona e sua ripartizione			
		Seminativi . . .	Prati e pascoli permanenti . . .	Boschi compresi i castagneti . . .	Incolto produttivo . . .
		semplici . . . . . Ettari 2 125 } 12 494	con piante legnose » 10 369 }	Per cento . . . . . 7.6 } 44.9	
		» 3 366	» 3 908	» . . . . . 12.1	
		» 6 045	» 2 007	» . . . . . 14.1	
		» 27 820	»	» . . . . . 21.7	
		»	»	» . . . . . 7.2	
		»	»	» . . . . . 100.0	
		Superficie agraria e forestale . Km. <sup>2</sup> 278.20	»	» . . . . . 95.4	
		Id. improduttiva . . . » 13.53	»	» . . . . . 4.6	
		<b>Superficie territoriale . . . » 291.73</b>		<b>100.0</b>	

Qualità dei terreni e delle colture	Superfici						Denominazione dei prodotti	Unità di misura	Produzioni normali			
	integranti la superf. agr. e forest.			ripetute					dei terreni più produttivi	dei terreni meno produttivi	dell'intera superficie coltivata	
	Ettari	per cento		Ettari	per cento						per ettaro	per ettaro
		della superficie in rotazione	della superficie agraria e forestale		della superficie in rotazione	della superficie agraria e forestale						
<b>Piante erbacee nei seminativi.</b>												
Fumento . . . . .	4 126	39.4	14.8	..	..	..	Granello . . . . .	Quintali	16.2	7.5	10.1	41 496
Avena . . . . .	76	0.7	0.3	..	..	..	Id. . . . .	»	..	..	11.0	836
Granoturco . . . . .	3 554	34.0	12.8	..	..	..	Id. . . . .	»	16	7	10.1	35 974
Id. cinquantino . . . . .	..	..	..	140	1.3	0.5	Id. . . . .	»	3	5	7.5	1 051
Fagioli . . . . .	38	0.4	0.1	..	..	..	Semi . . . . .	»	..	..	7.0	266
Patate . . . . .	524	5.0	1.9	..	..	..	Tuberi . . . . .	»	48	35	43.3	22 678
Prato artificiale in rotazione (medica, trifoglio pratense)	2 146	20.5	7.7	..	..	..	Fieno . . . . .	»	53	18	37.8	81 218
Prato artificiale dopo il frumento	..	..	..	1 749	16.7	6.3	Id. . . . .	»	10	6	8.7	15 284
Erbai di avena . . . . .	..	..	..	48	0.5	0.2	Foraggio verde . . . . .	»	50	37	41.9	2 010
Erbai di granoturco da foraggio	..	..	..	510	4.9	1.8	Id. . . . .	»	89	59	77.5	39 550
Orto asciutto . . . . .	79	..	0.3	..	..	..	Ortaggi vari . . . . .	»	..	..	60.0	4 740
Id. irriguo . . . . .	13	..	..	..	..	..	Id. . . . .	»	..	..	60.0	780
Tare . . . . .	255	..	0.9	..	..	..	Fieno . . . . .	»	8	4	7.2	1 842
{ produttive . . . . .	636	..	2.3	..	..	..	—	»	..	..	..	..
{ improduttive . . . . .	1 047	..	3.8	..	..	..	—	»	..	..	..	..
Spazi sotto le arborature, improduttivi	..	..	..	..	..	..	..	»	..	..	..	..
<b>Prati e pascoli permanenti.</b>												
Prato permanente asciutto . . . . .	1 387	..	5.0	..	..	..	Fieno . . . . .	Quintali	35	19	29.9	41 529
Pascolo nel detto prato . . . . .	..	..	..	1 387	..	5.0	Erba ragguagl. a fieno	»	12	6	2.8	10 881
Prato permanente irriguo . . . . .	764	..	2.7	..	..	..	Fieno . . . . .	»	60	30	58.0	44 308
Pascolo nel detto prato . . . . .	..	..	..	764	..	2.7	Erba ragguagl. a fieno	»	12	6	9.6	7 308
Terreni a pascolo nudo . . . . .	1 075	..	3.9	..	..	..	Id. . . . .	»	11	7	9.4	10 055
Terreni a pascolo cespugliato . . . . .	92	..	0.3	..	..	..	Id. . . . .	»	5	3	4.7	432
Pascolo nell'incolto produttivo . . . . .	2 007	..	7.2	..	..	..	Id. . . . .	»	5	3	4.8	9 611
Tare dei prati, improduttive . . . . .	48	..	0.2	..	..	..	—	»	..	..	..	..

## Ripartizione dei seminativi

	Ettari		Per cento		
	Ettari	Per cento	Ettari	Per cento	
Coltura dei cereali . . . . .	7 756	74.1	Seminativi a colture in rotazione . . . . .	10 464	83.8
Id. delle piante da foraggio . . . . .	2 146	20.5	Id. a colture permanenti . . . . .	92	0.7
Id. delle piante industriali . . . . .	..	..	Tare e spazi sotto le arborature . . . . .	1 938	15.5
Altre colture . . . . .	562	5.4	<b>Superficie dei seminativi . . . . .</b>	<b>12 494</b>	<b>100.0</b>
Riposi con o senza pascolo . . . . .	..	..	Colture intercalari e di successivo raccolto . . . . .	2 447	19.6
<b>Superficie netta dei seminativi . . . . .</b>	<b>10 464</b>	<b>100.0</b>			

## IV COMPARTIMENTO — VENETO

## Provincia di VERONA.

(tra l'Adige e la valle di Mezzane).

Popolazione (Censimento del 1911)		Bestiame (Censimento del 1908)		COMUNI COMPRESI NELLA ZONA.	
Numero	Abitanti		Capi		
Centri sopra 1000 abitanti . . . .	15	Equini . . . . .	2 204	Avesa.	Pescantina.
Id. sotto id. . . . .	40	Bovini . . . . .	6 352	Fumane.	Prun.
Popolazione agglomerata . . . . .	29 187	Suini . . . . .	1 529	Grezzana.	Quinto di Valpantena.
Id. sparsa . . . . .	20 053	Ovini . . . . .	8 921	Marano di Valpolicella.	Quinzano.
<b>Popolazione totale . . . .</b>	<b>49 240</b>			Mizzole.	San Pietro in Cariano.
				Montorio Veronese.	Sant'Ambrogio di Valpo- licella.
				Negarine.	Santa Maria in Stelle.
				Negrar.	
Abitanti per chilometro quadrato: 168		Quintali 1.74 di peso vivo per ettaro della superficie agraria e forestale.		Parona di Valpolicella.	

Qualità dei terreni e delle colture	Superfici					Denominazione dei prodotti	Unità di misura	Produzioni normali				
	integranti la superf. agr. e forest.			ripetute				dei terreni più produttivi	dei terreni meno produttivi	dell'intera superficie coltivata		
	Ettari	per cento		Ettari	per cento			per ettaro	per ettaro	per ettaro	complesive	
		della superficie in rotazione	della superficie agraria e forestale		della superficie in rotazione							della superficie agraria e forestale
<b>Piante legnose.</b>												
Viti nei seminativi e prati arborati . . . . .	..	..	..	9 283	..	33.4	Uva . . . . .	Quintali	24	9	15.4	143 294
Gelsi nei seminativi e prati arborati . . . . .	..	..	..	4 456	..	16.0	Foglia . . . . .	"	11	5	7.3	32 562
Gelsi nei vigneti . . . . .	..	..	..	3 275	..	11.8	Id. . . . .	"	6	2	2.3	7 483
Ulivi nei seminativi e prati arborati . . . . .	..	..	..	242	..	0.9	Ulive . . . . .	"	3	1	2.4	590
Fruttiferi nei seminativi e prati arborati . . . . .	..	..	..	2 109	..	7.6	Frutta varie . . . . .	"	17	4	9.7	20 422
Fruttiferi sparsi . . . . .	..	..	..	16 138	..	58.0	Id. . . . .	"	2	0.5	1.3	21 306
Castagni nei prati . . . . .	..	..	..	15	..	0.1	Castagne . . . . .	"	..	..	3.0	45
Vigneto . . . . .	3 499	..	12.6	..	..	..	Uva . . . . .	"	60	15	20.1	70 417
Oliveto . . . . .	382	..	1.4	..	..	..	Olive . . . . .	"	15	4	6.2	2 358
Gelseto . . . . .	21	..	0.1	..	..	..	Foglia . . . . .	"	40	25	34.3	720
Frutteto . . . . .	6	..	..	..	..	..	Frutta . . . . .	"	..	..	15.0	90
Salici nei seminativi e prati arborati . . . . .	..	..	..	42	..	0.2	Vimini . . . . .	"	..	..	12.0	504
Piante legnose nei seminativi, prati, vigneti, oliveti gelseti, frutteti . . . . .	..	..	..	18 663	..	67.1	Legname da lavoro . . . . .	"	3	2	2.5	46 966
Piante legnose nei prati cespugliati . . . . .	..	..	..	92	..	0.3	Legna da ardere . . . . .	"	7	4	6.0	112 017
Castagneto . . . . .	479	..	1.7	..	..	..	Legna da ardere . . . . .	"	5	4	4.8	437
Bosco d'alto fusto . . . . .	55	..	0.2	..	..	..	Castagne . . . . .	"	8	3	7.4	3 551
Bosco ceduo . . . . .	5 511	..	19.8	..	..	..	Legname da lavoro . . . . .	"	9	8	8.7	478
							Legna da ardere . . . . .	"	8	8	8.0	440
							Legname da lavoro . . . . .	"	9	4	4.3	23 913
							Legna da ardere . . . . .	"	30	15	17.8	98 171
<b>Superficie complessiva agraria e forestale</b>	<b>27 820</b>											

## Produzione dei foraggi

	Efficacia		Ridotta a fieno normale			Efficacia		Ridotta a fieno normale	
	Quintali	Quintali	Quintali	Quintali		Quintali	Quintali	Quintali	Quintali
Prato artificiale in rotazione . . . . .	81 218	93 400	Paglia di frumento, avena, segale, orzo . . . . .	63 497	21 200				
Id. id. dopo il frumento . . . . .	15 284	13 800	Cinature, sfogliature, scerbature, ecc. . . . .	71 948	24 000				
Erbai intercalari diversi . . . . .	41 560	8 300	Strami . . . . .	..	..				
Tare produttive . . . . .	..	1 800							
Prato permanente asciutto . . . . .	..	41 500	<b>Totale . . . . .</b>	<b>..</b>	<b>284 400</b>				
Id. id. irriguo . . . . .	44 308	42 100							
Terreni a pascolo . . . . .	..	28 700							
Pascolo nell'incolto produttivo . . . . .	..	9 600							

Per ettaro della superficie agraria e forestale: Quintali 10.2.

## 22. — ZONA DI COLLINA ORIENTALE

		Superficie della zona e sua ripartizione				
GIACITURA: Colle, Piano.						
ALTIMETRIA: 31-835.						
NATURA DEL TERRENO: Rocce basaltiche nelle sezioni orientale e sud-orientale. Calcari dolomitici, calcari compatti, calcari marnosi nei monti di Tregnago, Illasi, Cazzano. Calcari con lembi basaltici a Colognola e Soave. Alluvioni prevalentemente grossolane nelle vallate di Tregnago-Illasi, Cazzano, Montecchia. Alluvioni sabbiose nel piano attorno a Colognola, Soave, Monteforte d'Alpone.		Seminativi . . . { semplici . . . . . Ettari 1 724 } II 022	Per cento . . . . .	8.2	} 52.7	
		» con piante legnose » 9 298	» . . . . .	44.5		
		Prati e pascoli permanenti . . . . . »	1 421	» . . . . .		6.8
		Culture specializz. di piante legnose. »	5 124	» . . . . .		24.5
		Boschi compresi i castagneti . . . . . »	2 305	» . . . . .		11.0
		Incolto produttivo . . . . . »	1 041	» . . . . .		5.0
		<b>20 913</b>		<b>100.0</b>		
Superficie agraria e forestale. . Km. <sup>2</sup>	209.13	» . . . . .	94.8			
Id. improduttiva . . . . . »	11.48	» . . . . .	5.2			
<b>Superficie territoriale . . . . . »</b>	<b>220.61</b>		<b>100.0</b>			

Qualità dei terreni e delle colture	Superfici						Denominazione dei prodotti	Unità di misura	Produzioni normali			
	integranti la superf. agr. e forest.			ripetute					dei terreni più produttivi	dei terreni meno produttivi	dell'intera superficie coltivata	
	Ettari	per cento		Ettari	per cento				per ettaro	per ettaro	per ettaro	complessive
		della superficie in rotazione	della superficie agraria e forestale		della superficie in rotazione	della superficie agraria e forestale						
<b>Piante erbacee nei seminativi.</b>												
Fumento . . . . .	4 073	42.4	19.5	..	..	..	Granello . . . . .	Quintali	21	7	12.6	51 142
Granoturco . . . . .	2 563	26.7	12.2	..	..	..	Id. . . . .	»	21	8	14.4	36 855
Id. cinquantino . . . . .	..	..	..	87	0.9	0.4	Id. . . . .	»	14.2	4	8.3	721
Veccia da seme . . . . .	35	0.4	0.2	..	..	..	Semi . . . . .	»	..	..	7.6	265
Patate . . . . .	37	0.4	0.2	..	..	..	Tuberi . . . . .	»	..	..	49.7	1 240
Barbabietole da zucchero . . . . .	84	0.9	0.4	..	..	..	Radici . . . . .	»	277	263	269.3	22 620
Cocomeri . . . . .	48	0.5	0.2	..	..	..	Zucchi . . . . .	Numero	..	..	6666.7	320 000
Prato artificiale in rotazione (medica trifoglio pratense)	2 761	28.7	13.2	..	..	..	Fieno . . . . .	Quintali	64.1	20	43.4	119 822
Prato artificiale dopo il frumento	..	..	..	1 936	20.2	9.3	Id. . . . .	»	14.6	5	10.8	20 884
Erbai di granoturco da foraggio	..	..	..	283	2.9	1.4	Foraggio verde . . . . .	»	13.2	40	104.1	29 460
Orto asciutto . . . . .	12	..	0.1	..	..	..	Asparagi . . . . .	»	..	..	30.0	360
produttive . . . . .	38	..	0.2	..	..	..	Rizomi d'Iris . . . . .	»	3	2.4	2.5	96
Tare . . . . .	184	..	0.9	..	..	..	Fieno . . . . .	»	10	6	7.7	1 419
id. . . . .	567	..	2.7	..	..	..	—	—	..	..	..	..
inproduttive . . . . .	620	..	2.9	..	..	..	—	—	..	..	..	..
Spazi sotto le arborature, improduttivi	..	..	..	..	..	..	—	—	..	..	..	..
<b>Prati e pascoli permanenti.</b>												
Prato permanente asciutto . . . . .	452	..	2.1	..	..	..	Fieno . . . . .	Quintali	35.9	15	24.2	10 925
Pascolo nel detto prato . . . . .	..	..	..	452	..	2.1	Erba raggugl. a fieno	»	11	5	7.7	3 502
Prato permanente irriguo . . . . .	643	..	3.1	..	..	..	Fieno . . . . .	»	60	43	52.0	33 417
Pascolo nel detto prato . . . . .	..	..	..	643	..	3.1	Erba raggugl. a fieno	»	10	5	9.5	6 141
Terreni a pascolo nudo . . . . .	222	..	1.1	..	..	..	Id. . . . .	»	12	8	9.3	2 063
Id. id. cespugliato. . . . .	81	..	0.4	..	..	..	Id. . . . .	»	..	..	5.0	405
Pascolo nell'incolto produttivo . . . . .	1 041	..	5.0	..	..	..	Id. . . . .	»	..	..	5.0	5 238
Tare dei prati, improduttive . . . . .	23	..	0.1	..	..	..	—	—	..	..	..	..

## Ripartizione dei seminativi

	Ettari	Per cento		Ettari	Per cento
Coltura dei cereali . . . . .	6 636	69.1	Seminativi a colture in rotazione . . . . .	9 601	87.1
Id. delle piante da foraggio . . . . .	2 761	28.7	Id. a colture permanenti . . . . .	12	0.1
Id. delle piante industriali . . . . .	84	0.9	Tare e spazi sotto le arborature . . . . .	1 409	12.8
Altre colture . . . . .	120	1.3			
Riposi con o senza pascolo . . . . .	..	..	<b>Superficie dei seminativi . . . . .</b>	<b>11 022</b>	<b>100.0</b>
<b>Superficie netta dei seminativi . . . . .</b>	<b>9 601</b>	<b>100.0</b>	Colture intercalari e di successivo raccolto . . . . .	2 306	20.9

## IV COMPARTIMENTO — VENETO

## Provincia di VERONA.

(tra la valle di Mezzano e l'Alpone).

Popolazione (Censimento del 1911)		Bestiame (Censimento del 1908)		COMUNI COMPRESI NELLA ZONA.	
	Numero Abitanti		Capi		
Centri sopra 1000 abitanti . . . . .	15	Equini . . . . .	2 520	Cazzano di Tramigna.	Montecchia di Crosara.
Id. sotto id. . . . .	20	Bovini . . . . .	5 847	Colognola ai Colli.	Monteforte d'Alpone.
Popolazione agglomerata . . . . .	22 992	Suini . . . . .	2 424	Illasi.	Roncà.
Id. sparsa . . . . .	17 083	Ovini . . . . .	8 644	Lavagno.	Soave.
<b>Popolazione totale . . . . .</b>	<b>40 075</b>			Marcellise.	Treguago.
				Mezzane di Sotto.	
Abitanti per chilometro quadrato: 182		Quintali 2.31 di peso vivo per ettaro della superficie agraria e forestale.			

Qualità dei terreni e delle colture	Superfici						Denominazione dei prodotti	Unità di misura	Produzioni normali			
	integranti la superf. agr. e forest.			ripetute					dei terreni più produttivi	dei terreni meno produttivi	dell'intera superficie coltivata	
	Ettari	per cento		Ettari	per cento				per ettaro	per ettaro	per ettaro	complessive
		della superficie in rotazione	della superficie agraria e forestale		della superficie in rotazione	della superficie agraria e forestale						
<b>Piante legnose.</b>												
Viti nei seminativi e prati arborati . . . . .	..	..	..	8 081	..	38.6	Uva . . . . .	Quintali	20	9	12.7	102 390
Gelsi nei seminativi e prati arborati . . . . .	..	..	..	4 357	..	20.8	Foglia . . . . .	»	11	4	7.2	31 535
Gelsi nei vigneti . . . . .	..	..	..	3 778	..	18.1	Id. . . . .	»	3	2	2.5	9 461
Ulivi nei seminativi e prati arborati . . . . .	..	..	..	51	..	0.2	Ulive . . . . .	»	2	1	1.6	83
Fruttiferi nei seminativi e prati arborati . . . . .	..	..	..	750	..	3.6	Frutta . . . . .	»	8	5	0.2	4 637
Fruttiferi sparsi . . . . .	..	..	..	16 098	..	77.0	Id. . . . .	»	1	0.2	0.6	10 021
Vigneto . . . . .	4 827	..	23.1	..	..	..	Uva . . . . .	»	30	15	23.6	113 991
Uliveto . . . . .	270	..	1.3	..	..	..	Ulive . . . . .	»	18	5	9.3	2 513
Gelscto . . . . .	27	..	0.1	..	..	..	Foglia . . . . .	»	40	25	31.3	845
Piante legnose nei seminativi, prati, vigneti, uliveti, gelseti . . . . .	..	..	..	17 852	..	85.4	Legname da lavoro . . . . .	»	3	1	1.7	29 795
Piante legnose nei pascoli cespugliati . . . . .	..	..	..	81	..	0.4	Legna da ardere . . . . .	»	7	4	4.8	86 519
Castagneto . . . . .	197	..	0.9	..	..	..	Legna da ardere . . . . .	»	5	4	2.5	206
Bosco ceduo . . . . .	2 108	..	10.1	..	..	..	Castagne . . . . .	»	10	4	5.8	1 147
							Legname da lavoro . . . . .	»	5	2	3.0	7 460
							Legna da ardere . . . . .	»	15	12	13.4	28 163
<b>Superficie complessiva agraria e forestale</b>	<b>20 913</b>											

## Produzione dei foraggi

	Effettiva	Ridotta a fieno normale		Effettiva	Ridotta a fieno normale
	Quintali	Quintali		Quintali	Quintali
Prato artificiale in rotazione . . . . .	119 822	137 800	Paglia di frumento, avena, segale, orzo. . . . .	76 713	25 600
Id. id. dopo il frumento . . . . .	20 884	18 800	Cimature, sfogliature, scerbature, ecc. . . . .	55 282	18 400
Erbai intercalari . . . . .	29 460	5 900	Strami . . . . .	..	..
Tare produttive . . . . .	..	1 400			
Prato permanente asciutto . . . . .	..	10 900	<b>Totale . . . . .</b>	<b>..</b>	<b>267 800</b>
Id. id. irriguo . . . . .	33 417	31 700			
Terreni a pascolo . . . . .	..	12 100			
Pascolo nell'incolto produttivo . . . . .	..	5 200			
			Per ettaro della superficie agraria e forestale: Quintali 12.8.		

## 23. — ZONA DELLA PIANURA VERONESE

		Superficie della zona e sua ripartizione			
GIACITURA : Piano.		Seminativi . . . { semplici . . . . . Ettari 5 700 } 19 831	Per cento . . . . .	26.4	} 91.7
ALTIMETRIA : 16-80.		» con piante legnose » 14 131	» . . . . .	65.3	
NATURA DEL TERRENO : Alluvioni sabbiose in gran prevalenza.		Prati e pascoli permanenti . . . . . » 917	» . . . . .	4.2	}
		Culture specializz. di piante legnose » 64	» . . . . .	0.3	
		Boschi compresi i castagneti . . . . . » 411	» . . . . .	1.9	}
		Incolto produttivo . . . . . » 414	» . . . . .	1.9	
				<b>21 637</b>	<b>100.0</b>
		Superficie agraria e forestale . . Km. <sup>2</sup> 216.37	» . . . . .	94.2	}
		Id. improduttiva . . . . . » 13.21	» . . . . .	5.8	
		<b>Superficie territoriale . . . » 229.58</b>	» . . . . .	<b>100.0</b>	

Qualità dei terreni e delle colture	Superfici						Denominazione dei prodotti	Unità di misura	Produzioni normali			
	integranti la superf. agr. e forest.			ripetute					dei terreni più produttivi	dei terreni meno produttivi	dell'intera superficie coltivata	
	Ettari	per cento		Ettari	per cento						per ettaro	per ettaro
		della superficie in rotazione	della superficie agraria e forestale		della superficie in rotazione	della superficie agraria e forestale						
<b>Piante erbacee nei seminativi.</b>												
Frumento . . . . .	8 022	45.1	37.1	..	..	..	Granella . . . . .	Quintali	23	12	17.0	136 618
Orzo . . . . .	22	0.1	0.1	..	..	..	Id. . . . .	»	..	..	15.0	330
Avena . . . . .	438	2.5	2.0	..	..	..	Id. . . . .	»	16	10	12.9	5 665
Risaia a vicenda . . . . .	366	2.1	1.7	..	..	..	Risone . . . . .	»	34	18	24.8	9 064
Granoturco . . . . .	3 954	22.2	18.3	..	..	..	Granella . . . . .	»	28	18	21.5	84 818
Id. cinquantino . . . . .	..	..	..	205	1.5	1.2	Id. . . . .	»	10	5	8.6	2 278
Fagioli consociati al granturco	..	..	..	25	0.1	0.1	Semi . . . . .	»	..	..	3.0	75
Barbabietole da zucchero . . . . .	674	3.8	3.1	..	..	..	Radici . . . . .	»	317	219	275.4	185 620
Prato artificiale in rotazione (medica trifoglio pratense)	4 302	24.2	19.9	..	..	..	Fieno . . . . .	»	71	51	62.9	270 719
Prato artificiale in rotazione (trifoglio pratense medica)	..	..	..	28	0.2	0.1	Seme di medica . . . . .	»	..	..	3.0	84
Prato artificiale dopo il frumento	..	..	..	3 898	21.9	18.0	Fieno . . . . .	»	12	9	10.1	39 530
Erbai di granturco da foraggio	..	..	..	258	1.5	1.2	Foraggio verde . . . . .	»	158	105	143.3	36 980
Orto asciutto . . . . .	3	..	..	..	..	..	Ortaggi vari . . . . .	»	..	..	60.0	180
Tare . . . . .	550	..	2.6	..	..	..	Fieno . . . . .	»	8	6	6.7	3 694
{ produttive . . . . .												
{ improduttive . . . . .	1 111	..	5.1	..	..	..	—	»	..	..	..	..
Spazi sotto le arborature, improduttivi	389	..	1.8	..	..	..	—	»	..	..	..	..

## Ripartizione dei seminativi

	Ettari	Per cento		Ettari	Per cento
Coltura dei cereali . . . . .	12 802	72.0	Seminativi a colture in rotazione . . . . .	17 778	89.7
Id. delle piante da foraggio . . . . .	4 302	24.2	Id. a colture permanenti . . . . .	3	..
Id. delle piante industriali . . . . .	674	3.8	Tare e spazi sotto le arborature . . . . .	2 050	10.3
Altre colture . . . . .	..	..	<b>Superficie dei seminativi . . .</b>	<b>19 831</b>	<b>100.0</b>
Riposi con o senza pascolo . . . . .	..	..	Culture intercalari e di successivo raccolto.	4 474	22.6
<b>Superficie netta dei seminativi . . . .</b>	<b>17 778</b>	<b>100.0</b>			



## IV COMPARTIMENTO — VENETO

## Provincia di VERONA.

## SUPERIORE a sinistra dell'Adige.

Popolazione (Censimento del 1911)		Bestiame (Censimento del 1908)		COMUNI COMPRESI NELLA ZONA.	
Numero	Abitanti	Capi			
Centri sopra 1000 abitanti . . . .	19	Equini . . . . .	3 565	Albaredo d'Adige.	Pressana.
Id. sotto id. . . . .	12	Bovini . . . . .	11 453	Arcole.	Roveredo di Guà.
Popolazione agglomerata . . . . .	22 352	Suini . . . . .	3 747	Belfiore.	Saubonifacio.
Id. sparsa . . . . .	20 268	Ovini . . . . .	4 193	Caldiero.	Veronella.
<b>Popolazione totale . . . .</b>	<b>42 620</b>	Quintali 4.07 di peso vivo per ettaro della superficie agraria e forestale.		Cologna Veneta.	Zimella.

Abitanti per chilometro quadrato: 186

Qualità dei terreni e delle colture	Superfici						Denominazione dei prodotti	Unità di misura	Produzioni normali			
	integranti la superf. agr. e forest.			ripetute					dei terreni più produttivi	dei terreni meno produttivi	dell'intera superficie coltivata	
	Ettari	per cento		Ettari	per cento				per ettaro	per ettaro	per ettaro	complessive
		della superficie in rotazione	della superficie agraria e forestale		della superficie in rotazione	della superficie agraria e forestale						
<b>Prati e pascoli permanenti.</b>												
Prato permanente asciutto . . . .	692	..	3.2	..	..	..	Fieno . . . . .	Quintali	40	24	33.2	23 009
Pascolo nel detto prato . . . . .	..	..	..	692	..	3.2	Erba raggugl. a fieno	"	12	7	9.9	6 843
Prato permanente irriguo . . . . .	191	..	0.9	..	..	..	Fieno . . . . .	"	60	49	52.5	10 022
Pascolo nel detto prato . . . . .	..	..	..	191	..	0.9	Erba raggugl. a fieno	"	12	9	10.8	2 060
Terreni a pascolo nudo. . . . .	7	..	..	..	..	..	Id. . . . .	"	..	..	12.0	84
Pascolo nell'incolto produttivo . .	414	..	1.9	..	..	..	Id. . . . .	"	7	4	6.0	2 483
Tare dei prati, improduttive . .	27	..	0.1	..	..	..	—	"	..	..	..	..
<b>Piante legnose.</b>												
Viti nei seminativi e prati arborati	..	..	..	6 055	..	28.0	Uva . . . . .	Quintali	9	4	0.3	38 282
Gelsi nei seminativi e prati arborati	..	..	..	9 835	..	45.5	Foglia . . . . .	"	12	5	9.4	92 090
Fruttiferi nei seminativi e prati arborati	..	..	..	111	..	0.5	Frutta varie . . . . .	"	..	..	6.1	673
Fruttiferi sparsi nei seminativi e prati arborati	..	..	..	19 720	..	91.1	Id. . . . .	"	0.5	0.3	0.4	7 291
Vigneto . . . . .	55	..	0.3	..	..	..	Uva . . . . .	"	30	15	21.8	1 200
Gelseto . . . . .	9	..	..	..	..	..	Foglia . . . . .	"	..	..	18.0	162
Piante legnose nei seminativi, prati, vigneti, gelseti	..	..	..	19 988	..	92.4	Legname da lavoro . . . . .	"	3	2	2.3	45 603
Boeco ceduo . . . . .	411	..	1.9	..	..	..	Legna da ardere . . . . .	"	8	3	5.9	117 949
							Legname da lavoro . . . . .	"	6	3	3.9	1 597
							Legna da ardere . . . . .	"	36	20	25.4	10 443
<b>Superficie complessiva agraria e forestale</b>	<b>21 637</b>											

## Produzione dei foraggi

	Effettiva	Ridotta a fieno normale		Effettiva	Ridotta a fieno normale
	Quintali	Quintali		Quintali	Quintali
Prato artificiale in rotazione . . . . .	270 719	311 300	Paglia di frumento, avena, segale orzo . . . . .	213 919	71 300
Id. id. dopo il frumento . . . . .	39 530	35 600	Cimature, sfogliature, scerbature, ecc. . . . .	169 636	56 500
Erbai intercalari . . . . .	36 980	7 400	Strami . . . . .	..	..
Tare produttive . . . . .	..	3 700			
Prato permanente asciutto . . . . .	..	23 000			
Id. id. irriguo . . . . .	10 022	9 500	<b>Totale . . . .</b>	<b>..</b>	<b>529 800</b>
Terreni a pascolo . . . . .	..	9 000			
Pascolo nell'incolto produttivo . . . . .	..	2 500			

Per ettaro della superficie agraria e forestale: Quintali 24.5.

## 24. — ZONA DELLA PIANURA VERONESE

		Superficie della zona e sua ripartizione			
GIACITURA: Piano, Colle.		Seminativi. . . } semplici . . . . . Ettari 4 093	} 28 810	Per cento. . . . . 12.1	} 85.6
ALTIMETRIA: 24-285.		» con piante legnose » 24 717			
NATURA DEL TERRENO: Alluvioni ghiaiose nella sezione nord; alluvioni sabbiose in prevalenza nel resto della zona.		Prati e pascoli permanenti . . . . . »	3 492	» . . . . . 10.4	
		Colture specializz. di piante legnose »	467	» . . . . . 1.4	
		Boschi compresi i castagneti . . . . . »	434	» . . . . . 1.3	
		Incolto produttivo . . . . . »	433	» . . . . . 1.3	
		» . . . . . »	<b>33 636</b>	» . . . . . <b>100.0</b>	
	Superficie agraria e forestale . Km. <sup>2</sup>	336.36	» . . . . . 90.7		
	Id. improduttiva . . . . . »	34.58	» . . . . . 9.3		
	<b>Superficie territoriale . . . . . »</b>	<b>370.94</b>	» . . . . . <b>100.0</b>		

Qualità dei terreni e delle colture	Superfici						Denominazione dei prodotti	Unità di misura	Produzioni normali			
	integranti la superf. agr. e forest.			ripetute					dei terreni più produttivi	dei terreni meno produttivi	dell'intera superficie coltivata	
	Ettari	per cento		Ettari	per cento						per ettaro	per ettaro
		della superficie in rotazione	della superficie agraria e forestale		della superficie in rotazione	della superficie agraria e forestale						
<b>Piante erbacee nei seminativi.</b>												
Fumento . . . . .	9 952	38.9	29.6	..	..	..	Granella . . . . .	Quintali	13	4	9.8	97 741
Avena . . . . .	190	0.7	0.6	..	..	..	Id. . . . .	»	13	7	11.1	2 103
Risaia a vicenda. . . . .	362	1.4	1.1	..	..	..	Risone . . . . .	»	31	24	28.1	10 178
Granoturco . . . . .	6 758	26.5	20.1	..	..	..	Granella . . . . .	»	23	8	15.1	102 320
Granoturco cinquantino . . . . .	..	..	..	222	0.9	0.7	Id. . . . .	»	12	2	6.1	1 351
Barbabietole da zucchero. . . . .	201	0.8	0.6	..	..	..	Radici . . . . .	»	346	250	263.1	52 880
Prato artificiale in rotazione (trifoglio pratense, medica)	8 089	31.7	24.0	..	..	..	Fieno . . . . .	»	70	31	42.2	341 102
Prato artificiale in rotazione (medica, trifoglio pratense).	..	..	..	19	0.1	0.1	Seme di medica . . . . .	»	..	..	2.3	44
Prato artificiale dopo il frumento	..	..	..	4 760	18.6	14.1	Fieno . . . . .	»	13	4	9.9	47 156
Erbai di granoturco da foraggio	..	..	..	581	2.3	1.7	Foraggio verde . . . . .	»	123	38	79.9	46 415
Risaia stabile . . . . .	197	..	0.6	..	..	..	Risone . . . . .	»	..	..	12.6	2 483
Orto asciutto . . . . .	155	..	0.4	..	..	..	Ortaggi vari . . . . .	»	55	51	51.9	8 050
Tare . . . . .	533	..	1.6	..	..	..	Fieno . . . . .	»	10	3	7.2	3 822
( produttive . . . . .	1 199	..	3.5	..	..	..	—	—	..	..	..	..
( improduttive . . . . .	1 174	..	3.5	..	..	..	—	—	..	..	..	..
Spazi sotto le arborature, improduttivi	..	..	..	..	..	..	—	—	..	..	..	..
<b>Prati e pascoli permanenti</b>												
Prato permanente asciutto . . . . .	594	..	1.8	..	..	..	Fieno . . . . .	Quintali	40	10	25.0	14 824
Pascolo nel detto prato . . . . .	..	..	..	594	..	1.8	Erba raggugli. a fieno	»	12	5	9.5	5 670
Prato permanente irriguo . . . . .	2 634	..	7.8	..	..	..	Fieno . . . . .	»	70	37	56.4	148 484
Pascolo nel detto prato . . . . .	..	..	..	2 634	..	7.8	Erba raggugli. a fieno	»	13	5	11.6	30 633
Terreni a pascolo nudo. . . . .	169	..	0.5	..	..	..	Id. . . . .	»	10	8	8.7	1 474
Pascolo nell'incolto produttivo . . . . .	433	..	1.3	..	..	..	Id. . . . .	»	12	4	6.2	2 675
Tare dei prati, improduttive . . . . .	95	..	0.3	..	..	..	—	—	..	..	..	..

## Ripartizione dei seminativi

	Ettari	Per cento		Ettari	Per cento
Coltura dei cereali. . . . .	17 262	67.5	Seminativi a colture in rotazione . . . . .	25 552	88.7
Id. delle piante da foraggio . . . . .	8 089	31.7	Id. a colture permanenti . . . . .	352	1.2
Id. delle piante industriali . . . . .	201	0.8	Tare e spazi sotto le arborature . . . . .	2 906	10.1
Altre colture . . . . .	..	..	<b>Superficie dei seminativi . . . . .</b>	<b>28 810</b>	<b>100.0</b>
Riposi con o senza pascolo . . . . .	..	..	Colture intercalari e di successivo raccolto . . . . .	5 582	19.4
<b>Superficie netta dei seminativi . . . . .</b>	<b>25 552</b>	<b>100.0</b>			

## IV COMPARTIMENTO — VENETO

## Provincia di VERONA.

## SUPERIORE a destra dell'Adige.

Popolazione (Censimento del 1911)		Bestiame (Censimento del 1908)		COMUNI COMPRESI NELLA ZONA.	
	Numero Abitanti		Capi		
Centri sopra 1000 abitanti . . . . .	23	Equini . . . . .	5 490	Buttapietra.	San Massimo all'Adige.
Id. sotto id. . . . .	31	Bovini . . . . .	14 316	Cà di David.	San Michele Extra.
Popolazione agglomerata . . . . .	113 225	Suini . . . . .	4 074	Castel d'Azzano.	Verona.
Id. sparsa . . . . .	21 713	Ovini . . . . .	5 070	Mozzecane.	Vigasio.
<b>Popolazione totale . . . . .</b>	<b>134 938</b>			Povegliano Veronese.	Villafranca Veronese.
				San Giovanni Lupatolo.	Zevio.
				San Martino Buon Albergo.	
Abitanti per chilometro quadrato: 364		Quintali 3.16 di peso vivo per ettaro della superficie agraria e forestale.			

Qualità dei terreni e delle colture	Superfici					Denominazione dei prodotti	Unità di misura	Prodotti normali				
	integranti la superf. agr. e forest.			ripetute				dei terreni più produttivi — per ettaro	dei terreni meno produttivi — per ettaro	dell'intera superficie coltivata		
	Ettari	per cento		Ettari	per cento					per ettaro	compl. ssive	
		della superficie in rotazione	della superficie agraria e forestale		della superficie in rotazione							della superficie agraria e forestale
<b>Piante legnose.</b>												
Viti nei seminativi e prati arborati . . . . .	..	..	..	4 634	..	13.8	Uva . . . . .	Quintali	11.5	3.0	0.5	44 093
Gelsi nei seminativi e prati arborati . . . . .	..	..	..	19.364	..	57.6	Foglia . . . . .	"	11.0	6	0.8	190 083
Gelsi nei vigneti . . . . .	..	..	..	96	..	0.3	Id. . . . .	"	..	..	2.0	192
Fruttiferi nei seminativi arborati . . . . .	..	..	..	464	..	1.4	Frutta varie . . . . .	"	9.6	6	8.0	3 704
Fruttiferi sparsi . . . . .	..	..	..	30 785	..	91.5	Id. . . . .	"	0.7	0.2	0.3	10 559
Vigneto . . . . .	121	..	0.4	..	..	..	Uva . . . . .	"	5.0	18	22.0	2 663
Oliveto . . . . .	61	..	0.2	..	..	..	Olive . . . . .	"	..	..	4.0	244
Gelseto . . . . .	271	..	0.8	..	..	..	Foglia . . . . .	"	3.0	15	22.5	6 100
Frutteto . . . . .	14	..	..	..	..	..	Frutta varie . . . . .	"	..	..	35.0	490
Salici nei seminativi e prati arborati . . . . .	..	..	..	280	..	0.8	Vimini . . . . .	"	7	6	6.6	1 852
Piante legnose nei seminativi, prati, vigneti, oliveti, gelseti, frutteti . . . . .	..	..	..	..	..	..	Legname da lavoro . . . . .	"	3	1	2.0	63 346
Bosco d'alto fusto . . . . .	5	..	..	..	..	..	Legna da ardere . . . . .	"	6	4	5.7	178 066
Bosco ceduo . . . . .	429	..	1.3	..	..	..	Legname da lavoro . . . . .	"	..	..	8.0	40
							Legna da ardere . . . . .	"	..	..	5.0	25
							Legname da lavoro . . . . .	"	10	5	6.1	2 635
							Legna da ardere . . . . .	"	27	14	25.8	11 058
<b>Superficie complessiva agraria e forestale</b>	<b>33 636</b>											

## Produzione dei foraggi

	Effettiva — Quintali	Ridotta a fieno normale — Quintali		Effettiva — Quintali	Ridotta a fieno normale — Quintali
Prato artificiale in rotazione . . . . .	341 102	392 300	Paglia di frumento, avena, segale, orzo . . . . .	168 757	56 200
Id. id. dopo il frumento . . . . .	47 156	42 400	Cinature, sfogliature, scerbature, ecc. . . . .	204 640	68 200
Erbai intercalari . . . . .	46 415	9 300	Strami . . . . .	..	..
Tare produttive . . . . .	..	3 800			
Prato permanente asciutto . . . . .	..	14 800			
Id. id. irriguo . . . . .	148 484	141 100	<b>Totale . . . . .</b>	<b>..</b>	<b>768 600</b>
Terreni a pascolo . . . . .	..	37 800			
Pascolo nell'incolto produttivo . . . . .	..	2 700			
			Per ettaro della superficie agraria e forestale: Quintali 22.8.		

## 25. — ZONA DELLA MEDIA PIANURA

		Superficie della zona a sua repartizione			
GIACITURA: Piano.		Seminativi . . . . .	Ettari 14 898	36 765	Per cento. . . . . 38.5
		{ semplici . . . . .	» 21 867		» . . . . . 56.5
		{ con piante legnose . . . . .	»	1 036	» . . . . . 2.7
ALTIMETRIA: 17-36.		Prati e pascoli permanenti . . . . .	»	191	» . . . . . 0.5
		Colture specializz. di piante legnose . . . . .	»	374	» . . . . . 1.0
		Boschi compresi i castagneti . . . . .	»	321	» . . . . . 0.8
NATURA DEL TERRENO: Alluvioni minute prevalentemente sabbiose.		Incolto produttivo . . . . .	»		» . . . . . 100.0
				<b>38 687</b>	
		Superficie agraria e forestale . Km. <sup>2</sup>	386.87		» . . . . . 95.7
		Id. improduttiva . . . . .	17.29		» . . . . . 4.3
		<b>Superficie territoriale . . . . .</b>	<b>404.16</b>		<b>100.0</b>

Qualità dei terreni e delle colture	Superfici						Denominazione dei prodotti	Unità di misura	Produzioni normali			
	integranti la superf. agr. e forest.			ripetute					dei terreni più produttivi	dei terreni meno produttivi	dell'intera superficie coltivata	
	Ettari	per cento		Ettari	per cento				— per ettaro	— per ettaro	per ettaro	complesive
		della superficie in rotazione	della superficie agraria e forestale		della superficie in rotazione	della superficie agraria e forestale						
<b>Piante erbacee nei seminativi.</b>												
Fumento . . . . .	13 798	40.9	35.6	..	..	..	Granello . . . . .	Quintali	14	11	13.7	188 948
Avena . . . . .	967	2.9	2.5	..	..	..	Id. . . . .	»	13	9	11.7	11 341
Risala a vicenda . . . . .	2 888	8.6	7.5	..	..	..	Risone . . . . .	»	30	23	26.2	75 776
Granoturco . . . . .	6 761	20.1	17.5	..	..	..	Granello . . . . .	»	23	17	20.8	140 336
Id. cinquantio . . . . .	..	..	..	36	0.1	0.1	Id. . . . .	»	..	..	12.0	432
Barbabietole da zucchero . . . . .	412	1.2	1.1	..	..	..	Radici . . . . .	»	270	241	245.7	101 220
Prato artificiale in rotazione (medica, trifoglio pratense)	8 841	26.3	22.8	..	..	..	Fieno . . . . .	»	76	48	61.6	544 175
Prato artificiale in rotazione (trifoglio pratense, medica)	..	..	..	267	0.8	0.7	Seme di medica . . . . .	»	3	2	2.5	676
Prato artificiale dopo il frumento	..	..	..	8 366	24.8	21.6	Fieno . . . . .	»	27	7	14.6	122 192
Erbai di granoturco da foraggio	..	..	..	124	0.4	0.3	Foraggio verde . . . . .	»	128	120	126.1	15 640
Risala stabile . . . . .	416	..	1.1	..	..	..	Risone . . . . .	»	17	11	12.5	5 200
Orto asciutto . . . . .	20	..	..	..	..	..	Ortaggi vari . . . . .	»	..	..	60.0	1 200
Tare . . . . .	488	..	1.3	..	..	..	Fieno . . . . .	»	11	6	10.3	5 004
{ produttive . . . . .												
{ improduttive . . . . .	1 474	..	3.8	..	..	..	—	»	..	..	..	..
Spazi sotto le alberature. Improduttivi	700	..	1.8	..	..	..	—	»	..	..	..	..

## Ripartizioni dei seminativi

	Ettari	Per cento		Ettari	Per cento
Coltura dei cereali . . . . .	24 414	72.5	Seminativi a colture in rotazioni . . . . .	33 667	91.6
Id. delle piante da foraggio . . . . .	8 841	26.3	Id. a colture permanenti . . . . .	436	1.2
Id. delle piante industriali . . . . .	412	1.2	Tare e spazi sotto le arborature . . . . .	2 662	7.2
Altre colture . . . . .	..	..	<b>Superficie dei seminativi . . . . .</b>	<b>36 765</b>	<b>100.0</b>
Riposi con o senza pascolo . . . . .	..	..	Colture intercalari e di successivo raccolto . . . . .	8 793	23.9
<b>Superficie netta dei seminativi . . . . .</b>	<b>33 667</b>	<b>100.0</b>			

## IV COMPARTIMENTO — VENETO

## Provincia di VERONA.

## VERONESE (a destra dell'Adige).

Popolazione (Censimento del 1911)		Bestiame (Censimento del 1908)		COMUNI COMPRESI NELLA ZONA.	
Numero Abitanti		Capi			
Centri sopra 1000 abitanti . . . .	17	Equini . . . . .	4 268	Bovolone.	Oppeano.
Id. sotto id. . . . .	15	Bovini . . . . .	15 331	Erbè.	Palù.
Popolazione agglomerata . . . . .	16 249	Suini . . . . .	5 869	Isola della Scala.	Ronco all'Adige.
Id. sparsa . . . . .	28 056	Ovini . . . . .	3 610	Isola Rizza.	Salizzole.
<b>Popolazione totale . . . .</b>	<b>44 305</b>	Quintali 3.04 di peso vivo per ettaro della superficie agraria e forestale.		Nogara.	Sorgà.
Abitanti per chilometro quadrato: 110				Nogarole Rocca.	Trevenzolo.

Qualità dei terreni e delle colture	Superfici						Denominazione dei prodotti	Unità di misura	Produzioni normali			
	integranti la superf. agr. e forest.			ripetute					dei terreni più produttivi	dei terreni meno produttivi	dell'intera superficie coltivata	
	Ettari	per cento		Ettari	per cento				per ettaro	per ettaro	per ettaro	complessive
	della superficie in rotazione	della superficie agraria e forestale		della superficie in rotazione	della superficie agraria e forestale							
<b>Prati e pascoli permanenti.</b>												
Prato permanente asciutto . . . .	558	..	1.5	..	..	..	Fieno . . . . .	Quintali	40	20	31.9	17 775
Pascolo nel detto prato . . . .	..	..	..	558	..	1.5	Erba raggugl. a fieno	"	13	8	10.8	6 011
Prato permanente irriguo . . . .	437	..	1.1	..	..	..	Fieno . . . . .	"	60	40	44.4	19 395
Pascolo nel detto prato . . . .	..	..	..	437	..	1.1	Erba raggugl. a fieno	"	13	8	11.5	5 023
Terreni a pascolo nudo. . . . .	25	..	0.1	..	..	..	Id. . . . .	"	14	10	11.3	282
Pascolo nell'incolto produttivo .	321	..	0.8	..	..	..	Id. . . . .	"	13	8	10.6	3 404
Tare dei prati. Improduttive. .	16	..	0.9	..	..	..	—	"	..	..	..	..
<b>Piante legnose.</b>												
Viti nei seminativi e prati arborati	..	..	..	3 070	..	7.9	Uva . . . . .	Quintali	6	2	5.1	15 731
Gelsi nei seminativi e prati arborati	..	..	..	19 740	..	51.0	Foglia . . . . .	"	9	3	7.1	140 678
Fruttiferi nei seminativi e prati arborati	..	..	..	530	..	1.4	Frutta varie. . . . .	"	4	2	2.6	1 354
Fruttiferi sparsi . . . . .	..	..	..	35 922	..	92.9	Id. . . . .	"	..	..	0.2	7 623
Gelseto . . . . .	191	..	0.5	..	..	..	Foglia . . . . .	"	25	15	15.8	3 015
Piante legnose nei seminativi, prati, gelseti	..	..	..	36 679	..	94.8	Legname da lavoro . .	"	5	1	2.9	108 095
Bosco misto . . . . .	5	..	..	..	..	..	Legna da ardere . . .	"	10	5	6.1	222 696
Bosco ceduo. . . . .	369	..	1.0	..	..	..	Legname da lavoro . .	"	..	..	8.0	40
							Legna da ardere . . .	"	..	..	20.0	100
							Legname da lavoro . .	"	6	3	5.7	2 086
							Legna da ardere . . .	"	35	25	29.6	10 925
<b>Superficie complessiva agraria e forestale</b>	<b>38 687</b>											

## Produzione dei foraggi

	Effettiva — Quintali	Ridotta a fieno normale — Quintali		Effettiva — Quintali	Ridotta a fieno normale — Quintali
Prato artificiale in rotazione . . . . .	544 175	625 800	Paglia di frumento, avena, segale, orzo . . . .	321 897	107 300
Id. id. dopo il frumento . . . . .	122 192	110 000	Cimature, sfogliature, scerbature, ecc. . . . .	276 752	92 200
Erbai intercalari . . . . .	15 640	3 100	Strami . . . . .	..	..
Tare produttive . . . . .	..	5 000			
Prato permanente asciutto . . . . .	..	17 800			
Id. id. irriguo . . . . .	19 395	18 400	<b>Totale . . . .</b>	<b>..</b>	<b>994 300</b>
Terreni a pascolo . . . . .	..	11 300			
Pascolo nell'incolto produttivo . . . . .	..	3 400			
			Per ettaro della superficie agraria e forestale: Quintali 25.7.		

		Superficie della zona e sua ripartizione			
GIACITURA: Piano.					
ALTIMETRIA: 10-21.					
NATURA DEL TERRENO: Alluvioni sabbiose in prevalenza. Raramente argilloso-torbose.					
		Seminativi . . .	{ semplici . . . . . Ettari 17 690 } { con piante legnose » 26 163 } Prati e pascoli permanenti. . . . . » Colture specializz. di piante legnose » Boschi compresi i castagneti. . . . . » Incolto produttivo. . . . . » » Superficie agraria e forestale. . . Km. <sup>2</sup> 466.26 Id. improduttiva . . . . . » 26.53 <b>Superficie territoriale . . . » 492.79</b>	43 853	Per cento . . . . . 37.9 } » . . . . . 56.1 } 94.0 » . . . . . I.2 » . . . . . 0.1 » . . . . . 1.6 » . . . . . 3.1 <b>100.0</b>

Qualità dei terreni e delle colture	Superfici						Denominazione dei prodotti	Unità di misura	Produzioni normali			
	integranti la superf. agr. e forest.			ripetute					dei terreni più produttivi	dei terreni meno produttivi	dell'intera superficie coltivata	
	Ettari	per cento		Ettari	per cento				per ettaro	per ettaro	per ettaro	complessive
		della superficie in rotazione	della superficie agraria e forestale		della superficie in rotazione	della superficie agraria e forestale						
<b>Piante erbacee nei seminativi.</b>												
Frumento . . . . .	15 298	38.1	32.8	..	..	..	Granella . . . . .	Quintali	16	11	14.6	223 562
Id. marzuolo . . . . .	55	0.1	0.1	..	..	..	Id. . . . .	»	..	..	12.5	687
Segale . . . . .	36	0.1	0.1	..	..	..	Id. . . . .	»	..	..	12.2	440
Avena . . . . .	1 416	3.5	3.0	..	..	..	Id. . . . .	»	15	10	12.5	17 746
Risaia a vicenda. . . . .	1 295	3.2	2.8	..	..	..	Risone . . . . .	»	30	24	27.1	35 117
Granoturco . . . . .	10 256	25.5	22.0	..	..	..	Granella . . . . .	»	27	15	23.4	240 384
Id. cinquantino . . . . .	..	..	..	655	1.6	1.4	Id. . . . .	»	17	10	13.8	9 061
Fagioli . . . . .	..	..	..	9	..	..	Semi . . . . .	»	..	..	4.7	42
Patate . . . . .	28	0.1	0.1	..	..	..	Tuberi . . . . .	»	..	..	198.6	5 560
Barbabietole da zucchero . . . . .	2 723	6.8	5.8	..	..	..	Radici . . . . .	»	305	217	270.8	737 400
Ricino . . . . .	36	0.1	0.1	..	..	..	Semi . . . . .	»	..	..	17.2	618
Prato artificiale in rotazione (trifoglio pratense, medica)	9 048	22.5	19.4	..	..	..	Fieno . . . . .	»	82	57	64.7	585 275
Prato artificiale in rotazione (trifoglio pratense, medica)	..	..	..	167	0.4	0.4	Seme di medica . . . . .	»	3	2	2.5	412
Prato artificiale dopo il frumento	..	..	..	7 283	18.1	15.6	Fieno . . . . .	»	23	14	19.3	140 581
Erbai di granoturco da foraggio	..	..	..	288	0.7	0.6	Foraggio verde . . . . .	»	157	117	143.7	41 380
Rape da foraggio . . . . .	..	..	..	47	0.1	0.1	Radici . . . . .	»	..	..	153.0	7 190
Risaia stabile . . . . .	154	..	0.3	..	..	..	Risone . . . . .	»	18	12	16.5	2 546
Orto asciutto . . . . .	32	..	0.1	..	..	..	Ortaggi vari . . . . .	»	60	30	56.2	1 800
Tare . . . . .	778	..	1.6	..	..	..	Fieno . . . . .	»	12	6	10.7	8 328
Spazi sotto le arborature:												
produttivi . . . . .	222	..	0.5	..	..	..	Fieno . . . . .	»	..	..	9.9	2 190
improduttivi. . . . .	649	..	1.4	..	..	..						

Ripartizione dei seminativi

	Ettari	Per cento		Ettari	Per cento
Coltura dei cereali . . . . .	28 356	70.5	Seminativi a colture in rotazione . . . . .	40 191	91.7
Id. delle piante da foraggio . . . . .	9 048	22.5	Id. a colture permanenti . . . . .	186	0.4
Id. delle piante industriali . . . . .	2 759	6.9	Tare e spazi sotto le arborature. . . . .	3 476	7.9
Altre colture. . . . .	28	0.1	<b>Superficie dei seminativi . . .</b>	<b>43 853</b>	<b>100.0</b>
Riposi con o senza pascolo . . . . .	..	..	Colture intercalari e di successivo raccolto . . . . .	8 409	19.2
<b>Superficie netta dei seminativi . . .</b>	<b>40 191</b>	<b>100.0</b>			

## VERONESE INFERIORE.

Popolazione (Censimento del 1911)		Bestiame (Censimento del 1908)		COMUNI COMPRESI NELLA ZONA.	
Numero	Abitanti		Capi		
Centri sopra 1000 abitanti . . .	29	Equini . . . . .	7 274	Angiari.	Gazzo Veronese.
Id. sotto id. . . . .	16	Bovini . . . . .	20 074	Bevilacqua.	Legnago.
Popolazione agglomerata . . . . .	26 133	Suini . . . . .	6 587	Bonavigo.	Minerbe.
Id. sparsa . . . . .	48 478	Ovini . . . . .	5 245	Boschi Sant'Anna.	Roverchiara.
<b>Popolazione totale . . . . .</b>	<b>74 611</b>	Quintali 3,48 di peso vivo per ettaro della superficie agraria e forestale.		Castagnaro.	Sanguinetto.
				Casaleone.	San Pietro di Morubio.
				Cerea.	Terrazzo.
				Concamarise.	Villabartolomea.
				Correzzo.	

Abitanti per chilometro quadrato: 151

Qualità dei terreni e delle colture	Superfici						Denominazione dei prodotti	Unità di misura	Produzioni normali			
	integranti la superf. agr. e forest.			ripetute					dei terreni più produttivi	dei terreni meno produttivi	dell'intera superficie coltivata	
	Ettari	per cento		Ettari	per cento				per ettaro	per ettaro	per ettaro	complessive
		della superficie in rotazione	della superficie agraria e forestale		della superficie in rotazione	della superficie agraria e forestale						
<b>Prati e pascoli permanenti.</b>												
Prato permanente asciutto . . .	422	..	0.9	..	..	..	Fieno . . . . .	Quintali	40	21	31.1	13 133
Pascolo nel detto prato . . . .	..	..	..	422	..	0.9	Erba ragguagl. a fieno	"	12	9	11.7	4 933
Prato permanente irriguo . . . .	25	..	0.1	..	..	..	Fieno . . . . .	"	60	40	44.0	1 100
Pascolo nel detto prato . . . .	..	..	..	25	..	0.1	Erba ragguagl. a fieno	"	12	9	11.4	286
Terreni a pascolo nudo . . . . .	82	..	0.2	..	..	..	Id. . . . .	"	..	..	12.0	984
Pascolo nell'incolto produttivo .	809	..	1.7	..	..	..	Id. . . . .	"	12	8	11.5	9 302
Incolto produttivo:												
Palude da strame . . . . .	387	..	0.8	..	..	..	Strame . . . . .	"	..	..	40.0	15 480
Palude da canna . . . . .	267	..	0.6	..	..	..	Mazzi di canne. . . .	Numero	..	..	800.0	213 600
Tare dei prati, improduttive . .	2	..	..	..	..	..	—	—	..	..	..	..
<b>Piante legnose.</b>												
Viti nei seminativi e prati arborati	..	..	..	12 295	..	26.4	Uva . . . . .	Quintali	6	2	4.0	49 245
Gelsi nei seminativi e prati arborati	..	..	..	14 265	..	30.6	Foglia . . . . .	"	8	2	5.8	82 349
Fruttiferi nei seminativi e prati arborati	..	..	..	437	..	0.9	Frutta varie . . . . .	"	6	3.3	5.6	2 438
Fruttiferi sparsi . . . . .	..	..	..	42 191	..	90.5	Id. . . . .	"	..	..	0.2	8 600
Vivai . . . . .	29	..	0.1	..	..	..	Piantine di gelsi e salici	Numero	..	..	3 333.0	96 657
Salici nei seminativi e prati arborati	..	..	..	2 550	..	5.5	Vimlui . . . . .	Quintali	..	..	14.0	35 700
Piante legnose nei seminativi e prati	..	..	..	42 191	..	90.5	Legname da lavoro . .	"	3	1	2.6	109 482
Bosco ceduo . . . . .	750	..	1.6	..	..	..	Legna da ardere . . .	"	8	5	7.0	293 556
							Legname da lavoro . .	"	8	4	5.5	4 137
							Legna da ardere . . .	"	40	25	30.6	22 980
<b>Superficie complessiva agraria e forestale</b>	<b>46 626</b>											

## Produzione dei foraggi

	Effettiva — Quintali	Ridotta a fieno normale — Quintali		Effettiva — Quintali	Ridotta a fieno normale — Quintali
Prato artificiale in rotazione . . . . .	585 275	643 800	Pascolo nell'incolto produttivo . . . . .	..	9 300
Id. id. dopo il frumento . . . . .	140 581	126 500	Paglia di frumento, avena, segale, orzo . . . .	424 347	141 400
Erbai intercalari . . . . .	41 380	8 300	Cimature, sfogliature, scerbature, ecc. . . . .	480 768	160 300
Rape da foraggio . . . . .	7 190	2 200	Strami . . . . .	15 480	5 200
Tare produttive e spazi sotto le arborature . .	..	10 500			
Prato permanente asciutto . . . . .	..	13 100	<b>Totale . . . . .</b>	<b>..</b>	<b>1 127 800</b>
Id. id. irriguo . . . . .	1 100	1 000			
Terreni a pascolo . . . . .	..	6 200	Per ettaro della superficie agraria e forestale: Quintali 24.2.		





# PROVINCIA DI VICENZA

---

## DENOMINAZIONE DELLE ZONE.

N.º d'ordine  
nel volume  
e nella carte

Pagina

### *Regione di Montagna:*

27. Zona di Montagna Occidentale (tra il Chiampo e l'Astico) . . . . . 94  
28. Zona di Montagna Orientale (tra l'Astico e il Brenta). . . . . 96

### *Regione di Collina:*

29. Zona di Collina Orientale (tra l'Astico e il Brenta) . . . . . 98  
30. Zona di Collina Occidentale (del Chiampo, dell'Agno e del Timonchio) . . . . . 100  
31. Zona dei Colli Berici . . . . . 102

### *Regione di Pianura:*

32. Zona di Pianura Settentrionale (Bacchiglione-Astico) . . . . . 104  
33. Zona di Pianura Orientale (Tesina-Brenta) . . . . . 106  
34. Zona di Pianura Meridionale del Guà e del Bisatto . . . . . 108
- 
-

## 27. — ZONA DI MONTAGNA OCCIDENTALE

GIACITURA: Monte, Colle. ALTIMETRIA: 200-2025. NATURA DEL TERRENO: Calcari dolomitici e dolomie nelle parti alte dei tre bacini, salvo nei dintorni (a ovest) di Forni dove prevalgono i calcari compatti, con zone calcareo-marnose. Porfiriti a Posina, ai Tretto, a Torrebelvicino e nei monti meridionali del Recoarese, Micascisti nella parte media e inferiore dei bacini di Valle dei Signori e di Recoaro, Calcari nelle zone inferiori dei monti di Valdagno e di Crespadoro. Basalti, tufi e brecciole basaltiche nelle parti elevate di Altissimo e Valdagno. Alluvioni grossolane nelle vallate.	Superficie della zona e sua ripartizione				
	Seminativi	semplici . . . . . Ettari	con piante legnose . . . . . Ettari	Per cento . . . . .	
	2 960	3 308	6 268	7.4	15.7
			14 802	8.3	37.0
			20		0.1
			12 109		30.3
			6 762		16.9
			<b>39 961</b>		<b>100.0</b>
	Superficie agraria e forestale . Km. <sup>2</sup>	399.61		93.4	
	Id. improduttiva . . . . .	28.22		6.6	
	<b>Superficie territoriale . . . . .</b>	<b>427.83</b>		<b>100.0</b>	

Qualità dei terreni e delle colture	Superfici						Denominazione dei prodotti	Unità di misura	Produzioni normali				
	integranti la superf. agr. e forest.			ripetute					dei terreni più produttivi	dei terreni meno produttivi	dell'intera superficie coltivata		
	per cento			per cento					per ettaro	per ettaro	per ettaro	complessivo	
	Ettari	della superficie in rotazione	della superficie agraria e forestale	Ettari	della superficie in rotazione	della superficie agraria e forestale							
<b>Piante erbacee nei seminativi.</b>													
Frumento . . . . .	1 789	29.9	4.5	..	..	..	Granello . . . . .	Quintali	12	6	8.9	15 969	
Segale . . . . .	115	1.8	0.3	..	..	..	Id. . . . .	»	16	6	14.9	1 714	
Avena . . . . .	5	0.1	..	..	..	..	Id. . . . .	»	..	..	11.8	59	
Risaia a vicenda . . . . .	42	0.7	0.1	..	..	..	Id. . . . .	»	12	9	10.0	418	
Granoturco . . . . .	2 196	36.7	5.5	..	..	..	Id. . . . .	»	19	9	15.3	43 627	
Id. cinquantino . . . . .	..	..	..	13	0.2	..	Id. . . . .	»	..	..	8.9	115	
Pagluoli . . . . .	5	0.1	..	..	..	..	Semi . . . . .	»	..	..	20.0	100	
Id. consociati al granturco	..	..	..	1 491	24.9	3.7	Id. . . . .	»	2	1	1.1	1 685	
Patate . . . . .	1 275	21.3	3.2	..	..	..	Tuberi . . . . .	»	87	36	53.3	67 900	
Prato artificiale in rotazione (medica, trifoglio pratense)	563	9.4	1.4	..	..	..	Fieno . . . . .	»	53	34	45.0	25 350	
Id. id. id.	..	..	..	3	0.1	..	Seme di medica . . . . .	»	..	..	2.0	6	
Id. id. id.	..	..	..	6	0.1	..	Seme di trifoglio . . . . .	»	..	..	1.3	8	
Id. id. dopo il frumento	..	..	..	1 084	18.1	2.7	Strame ed erba raggugliata a fieno	»	14	7	10.8	11 727	
Id. id. prima del granturco.	..	..	..	400	6.7	1.0	Fieno . . . . .	»	22	16	20.3	8 115	
Erba di avena . . . . .	..	..	..	17	0.3	..	Foraggio verde . . . . .	»	..	..	80.0	1 360	
Id. di granturco da foraggio	..	..	..	107	1.8	0.3	Id. . . . .	»	93	70	87.4	9 350	
Id. di veccia . . . . .	..	..	..	4	0.1	..	Id. . . . .	»	..	..	130.0	520	
Id. di trifoglio incarnato . . . . .	..	..	..	63	1.5	0.2	Id. . . . .	»	130	120	121.7	7 670	
Id. di lupinella . . . . .	..	..	..	3	0.1	..	Id. . . . .	»	..	..	96.7	290	
Tare . . . . .	27	..	0.1	..	..	..	Fieno . . . . .	»	10	8	9.8	264	
Spazi sotto le arborature, improduttivi	136	..	0.3	..	..	..	—	—	..	..	..	..	
<b>Prati e pascoli permanenti.</b>													
Prato permanente asciutto . . . . .	5 200	..	13.1	..	..	..	Fieno . . . . .	»	40	25	32.1	169 146	
Pascolo nel detto prato . . . . .	..	..	..	5 260	..	13.1	Erba raggugli. a fieno	»	5	2	3.3	17 322	

## Ripartizione dei seminativi

	Ettari	Per cento		Ettari	Per cento
Coltura dei cereali . . . . .	4 147	69.2	Seminativi a colture in rotazione . . . . .	5 990	95.6
Id. delle piante da foraggio . . . . .	563	9.4	Id. a colture permanenti . . . . .	..	..
Id. delle piante industriali . . . . .	..	..	Tare e spazi sotto le arborature . . . . .	278	4.4
Altre colture . . . . .	1 280	21.4	<b>Superficie dei seminativi . . . . .</b>	<b>6 268</b>	<b>100.0</b>
Riposi con o senza pascolo . . . . .	..	..	Colture intercalari e di successivo raccolto . . . . .	3 191	50.9
<b>Superficie netta dei seminativi . . . . .</b>	<b>5 990</b>	<b>100.0</b>			

IV COMPARTIMENTO — VENETO

Provincia di VICENZA.

(tra il Chiampo e l'Astico).

Popolazione (Censimento del 1911)		Bestiame (Censimento del 1908)	
Numero Abitanti		Capi	
Centri sopra 1000 abitanti . . . . .	23	Equini . . . . .	662
Id. sotto id. . . . .	28	Bovini . . . . .	18 309
Popolazione agglomerata . . . . .	14 728	Suini . . . . .	3 244
Id. sparsa . . . . .	39 830	Ovini . . . . .	5 972
<b>Totale della popolazione . . . . .</b>	<b>54 558</b>	Quintali 1.47 di peso vivo per ettaro della superficie agraria e forestale	
Abitanti per chilometro quadrato: 127			

COMUNI COMPRESI NELLA ZONA.

Altissimo - Arsiero - Crespadoro - Forni - Laghi - Lastebasse - Novale - Posina - Recoaro - San Pietro Mussolino - Torrebelvicino - Tretto - Valdagno - Valli dei Signori - Velo d'Astico.

Qualità dei terreni e delle colture	Superfici						Denominazione dei prodotti	Unità di misura	Produzioni normali			
	integranti la superf. agr. e forest.			ripetute					dei terreni più produttivi	dei terreni meno produttivi	dell'intera superficie coltivata	
	Ettari	per cento		Ettari	per cento						per ettaro	per ettaro
		della superficie in rotazione	della superficie agraria e forestale		della superficie in rotazione	della superficie agraria e forestale						
Prato permanente irriguo . . . . .	718	..	1.8	..	..	..	Fieno . . . . .	Quintali	79	40	61.2	43 945
Pascolo nel detto prato . . . . .	..	..	..	718	..	1.8	Erba raggugl. a fieno	»	5	2	4.0	2 850
Pascolo nudo . . . . .	8 037	..	20.1	..	..	..	Id. . . . .	»	12	7	9.1	73 327
Id. con bosco d'alto fusto	669	..	1.7	..	..	..	Id. . . . .	»	10	9	8.3	5 535
Id. nei boschi . . . . .	..	..	..	11 103	..	27.8	Id. . . . .	»	..	..	1.0	11 103
Id. nei castagneti . . . . .	..	..	..	279	..	0.7	Id. . . . .	»	..	..	1.0	279
Incolto produttivo . . . . .	6 762	..	16.9	..	..	..	Id. . . . .	»	4	3	3.2	21 843
Tare . . . . .	54	..	0.1	..	..	..	Id. . . . .	»	10	7	9.5	521
{ produttive . . . . .	54	..	0.1	..	..	..	—	—	..	..	..	..
{ improduttive . . . . .	64	..	0.2	..	..	..						
<b>Piante legnose.</b>												
Viti nei seminativi e prati arborati	..	..	..	3 415	..	8.6	Uva . . . . .	Quintali	22	7	13.2	45 130
Gelsi nei seminativi arborati . . . . .	..	..	..	3 352	..	8.4	Foglia . . . . .	»	13	5	8.1	27 366
Fruttiferi sparsi . . . . .	..	..	..	5 983	..	15.0	Frutta varie . . . . .	»	3	0.5	1.7	10 098
Vigneto . . . . .	20	..	0.1	..	..	..	Uva . . . . .	»	60	50	53.5	1 070
Piante legnose sparse nei seminativi, prati, ecc.	..	..	..	7 961	..	19.9	Legna da ardere . . . . .	»	12	2	5.3	42 623
Castagneto . . . . .	1 006	..	2.5	..	..	..	Legname da lavoro . . . . .	»	..	..	..	5 794
..	..	..	..	230	..	0.6	Castagne . . . . .	»	12	5	10.3	10 356
Pascolo con bosco d'alto fusto . . . . .	..	..	..	669	..	1.7	Legna da ardere . . . . .	»	..	..	10.0	2 300
..	..	..	..	..	..	..	Legname da lavoro . . . . .	»	8	3	6.9	4 611
Bosco d'alto fusto . . . . .	285	..	0.7	..	..	..	Legna da ardere . . . . .	»	8	5	6.5	4 350
..	..	..	..	..	..	..	Legname da lavoro . . . . .	»	12	8	11.6	3 311
Bosco ceduo . . . . .	10 818	..	27.1	..	..	..	Legna da ardere . . . . .	»	..	..	5.0	1 425
..	..	..	..	..	..	..	Legname da lavoro . . . . .	»	5	2	2.4	26 355
..	..	..	..	..	..	..	Legna da ardere . . . . .	»	34	19	25.9	279 675
<b>Superficie complessiva agraria e forestale.</b>	<b>39 961</b>											

Produzione dei foraggi

	Effettiva	Ridotta a fieno normale		Effettiva	Ridotta a fieno normale
	Quintali	Quintali		Quintali	Quintali
Prato artificiale in rotazione . . . . .	25 350	29 200	Pascolo nell'incolto produttivo . . . . .	..	21 800
Id. id. nell'anno di formazione . . . . .	11 724	10 600	Paglie di frumento, avena, segale, orzo. . . . .	29 384	9 700
Id. id. prima del granturco . . . . .	8 115	9 300	Cimature, sfogliature, scerbature, ecc. . . . .	62 732	15 700
Erbai diversi intercalari . . . . .	19 190	3 800	Strami . . . . .	..	..
Tare produttive . . . . .	..	800			
Prato permanente asciutto . . . . .	..	169 100			
Id. id. irriguo . . . . .	43 945	41 700	<b>Totale . . . . .</b>	<b>..</b>	<b>442 100</b>
Pascolo nei prati . . . . .	..	20 200			
Terreni a pascolo . . . . .	..	73 300			
Pascolo nei boschi . . . . .	..	16 900			

Per ettaro della superficie agraria e forestale: Quintali 10.1.

GIACITURA: Monte, Colle. ALTIMETRIA: 130-2340. NATURA DEL TERRENO: Calcari per lo più compatti, con intercalazioni marnose nelle parti più elevate della zona, salvo nella sezione settentrionale che in parte consta di calcari dolomitici e di dolomie. Rocce dolomitiche anche al margine occidentale della zona e nelle parti inferiore e media dei monti del Canal di Brenta. Lembi di alluvione grossolana ad Asiago, ad ovest di Gallo, a Cogollo, a Caltrano. Calcari e calcari marnosi alternati a rocce basaltiche a Calvene e a Lugo.		Superficie della zona e sua ripartizione			
		Seminativi . . . . .	semplici . . . . .	Ettari	Per cento . . . . .
	con piante legnose	4 482	6.7	} 9.0	
	Prati e pascoli permanenti . . . . .	1 508	2.3		
	Culture specializz. di piante legnose	19 848		29.7	
	Boschi compresi i castagneti . . . . .	127		0.2	
	Incolto produttivo . . . . .	26 299		39.4	
		14 517		21.7	
		<b>66 781</b>		<b>100.0</b>	
	Superficie agraria e forestale . Km. <sup>2</sup>	667.81		96.3	
	Id. improduttiva . . . . .	25.79		3.7	
	<b>Superficie territoriale . . . . .</b>	<b>693.60</b>		<b>100.0</b>	

Qualità dei terreni e delle colture	Superfici						Denominazione dei prodotti	Unità di misura	Produzioni normali			
	integranti la superf. agr. e forest.			ripetute					dei terreni più produttivi	dei terreni meno produttivi	dell'intera superficie coltivata	
	Ettari	per cento		Ettari	per cento						per ettaro	per ettaro
		della superficie in rotazione	della superficie agraria e forestale		della superficie in rotazione	della superficie agraria e forestale						
<b>Piante erbacee nei seminativi.</b>												
Frumento . . . . .	I 526	26.3	2.3	..	..	..	Granella . . . . .	Quintali	12	7	9.8	15 017
Segale . . . . .	148	2.5	0.2	..	..	..	Id. . . . .	>	16	9	11.5	1 705
Orzo . . . . .	84	1.4	0.1	..	..	..	Id. . . . .	>	15	11	13.8	1 160
Avena . . . . .	759	13.1	1.1	..	..	..	Id. . . . .	>	11	8	9.9	7 544
Granoturco . . . . .	878	15.1	1.3	..	..	..	Id. . . . .	>	16	11	14.7	13 003
Id. cinquantino . . . . .	..	..	..	120	2.1	0.2	Id. . . . .	>	9	7	8.2	987
Fagioli . . . . .	34	0.6	0.1	..	..	..	Semi . . . . .	>	25	11	16.6	564
Id. consociati al granturco	..	..	..	705	12.2	1.1	Id. . . . .	>	1.5	0.7	1.1	748
Patate . . . . .	749	12.9	1.1	..	..	..	Tuberi . . . . .	>	98	47	75.6	56 675
Id. consociate ai fagioli . . . . .	..	..	..	20	0.4	..	Id. . . . .	>	..	..	68.0	1 360
Tabacco . . . . .	385	6.6	0.6	..	..	..	Foglia . . . . .	>	..	..	15.6	6 022
Prato artificiale in rotazione (medica, trifoglio pratense)	406	7.0	0.6	..	..	..	Fieno . . . . .	>	57	40	50.7	20 600
Id. id. id. . . . .	..	..	..	8	0.1	..	Seme di medica . . . . .	>	2.2	1.5	2.1	17
Id. id. id. . . . .	..	..	..	5	0.1	..	Id. di trifoglio . . . . .	>	1.7	1.5	1.8	9
Id. id. dopo il frumento	..	..	..	216	3.6	0.3	Strame ed erba raggugliata a fieno	>	14	9	12.0	2 596
Id. id. prima del granturco	..	..	..	91	1.5	0.1	Fieno . . . . .	>	21	14	16.8	1 527
Erbai di granturco da foraggio.	..	..	..	23	0.4	..	Foraggio verde . . . . .	>	93	80	81.7	1 880
Id. di vecchia ed orzo . . . . .	..	..	..	13	0.2	..	Id. . . . .	>	..	..	100.0	1 300
Id. di trifoglio incarnato . . . . .	..	..	..	68	1.2	0.1	Id. . . . .	>	144	120	132.0	9 010
Pascolo nei seminativi a riposo.	839	14.5	1.3	..	..	..	Erba raggugl. a fieno.	>	20	11	17.6	14 732
Tare . . . . .	10	..	..	..	..	..	Fieno . . . . .	>	..	..	8.0	80
Spazi sotto le arborature, improduttivi	60	..	0.1	..	..	..	—	>	..	..	..	..
Id. —	..	..	..	..	..	..	—	>	..	..	..	..
<b>Prati e pascoli permanenti.</b>												
Prato permanente asciutto . . . . .	5 733	..	8.6	..	..	..	Fieno . . . . .	Quintali	51	27	37.5	215 234
Pascolo nel detto prato . . . . .	..	..	..	5 733	..	8.6	Erba raggugl. a fieno	>	4	2	3.4	19 583
Prato permanente irriguo . . . . .	133	..	0.2	..	..	..	Fieno . . . . .	>	60	45	53.3	7 085
Pascolo nel detto prato . . . . .	..	..	..	133	..	0.2	Erba raggugl. a fieno	>	3	2	2.8	376
Id. nudo . . . . .	II 764	..	17.6	..	..	..	Id. . . . .	>	11	6	10.6	124 107
Id. arborato . . . . .	95	..	0.1	..	..	..	Id. . . . .	>	11	9	10.4	999
Id. cespugliato . . . . .	417	..	0.6	..	..	..	Id. . . . .	>	8	4	6.0	2 483

## Ripartizione dei seminativi

	Ettari	Per cento		Ettari	Per cento
Coltura dei cereali . . . . .	3 395	58.4	Seminativi a colture in rotazione . . . . .	5 808	97.0
Id. delle piante da foraggio . . . . .	406	7.0	Id. a colture permanenti . . . . .	..	..
Id. delle piante industriali . . . . .	385	6.6	Tare e spazi sotto le arborature . . . . .	182	3.0
Altre colture . . . . .	783	13.5			
Riposi con o senza pascolo . . . . .	839	14.5	<b>Superficie dei seminativi . . . . .</b>	<b>5 990</b>	<b>100.0</b>
<b>Superficie netta dei seminativi . . . . .</b>	<b>5 808</b>	<b>100.0</b>	Colture intercalari e di successivo raccolto . . . . .	1 269	21.2

## IV COMPARTIMENTO — VENETO

## Provincia di VICENZA.

## TALE (tra l'Astico e il Brenta)

Popolazione (Censimento del 1912)		Bestiame (Censimento del 1908)		COMUNI COMPRESI NELLA ZONA.	
Numero	Abitanti		Capi		
Centri sopra 1000 abitanti. . . . .	22	Equini . . . . .	1 666	Asiago.	Lugo di Vicenza.
Id. sotto id. . . . .	37	Bovini . . . . .	11 856	Caltrano.	Pove.
Popolazione agglomerata. . . . .	31 273	Suini . . . . .	5 130	Calvene.	Roana.
Id. sparsa. . . . .	24 257	Ovini . . . . .	7 343	Campolongo sul Brenta.	Rotzo.
<b>Popolazione totale . . . . .</b>	<b>55 530</b>			Cismon.	San Giacomo di Lusiana.
				Cogollo.	San Nazario.
				Conco.	Solagna.
				Enego.	Treschè Conca.
				Foza.	Valrovina.
				Gallio.	Valstagna.
Abitanti per chilometro quadrato: 80		Quintali 1.54 di peso vivo per ettaro della superficie agraria e forestale.			

Qualità dei terreni e delle colture	Superfici						Denominazione dei prodotti	Unità di misura	Produzioni normali			
	integranti la superf. agr. e forest.			ripetute					dei terreni più produttivi	dei terreni meno produttivi	dell'intera superficie coltivata	
	Ettari	per cento		Ettari	per cento				per ettaro	per ettaro	per ettaro	complessive
		della superficie in rotazione	della superficie agraria e forestale		della superficie in rotazione	della superficie agraria e forestale						
Pascolo con bosco d'alto fusto . . . . .	1 633	..	2.5	..	..	..	Erba ragguagl. a fieno	Quintali	6	4	5.4	8 868
Id. nei boschi. . . . .	..	..	..	26 132	..	39.1	Id. . . . .	>	2	1	1.1	28 565
Incolto produttivo . . . . .	14 517	..	21.7	..	..	..	Id. . . . .	>	4	1	2.4	34 456
Tare . . . . .	16	..	..	..	..	..	Fieno . . . . .	>	..	..	8.9	142
{ produttive . . . . .	57	..	0.1	..	..	..			..	..	..	..
{ improduttive . . . . .	..	..	..	..	..	..			..	..	..	..
<b>Piante legnose.</b>												
Viti nei seminativi, prati e pascoli arborati	..	..	..	1 749	..	2.6	Uva . . . . .	>	17	5	9.8	17 129
Gelsi id. . . . .	..	..	..	1 749	..	2.6	Foglia . . . . .	>	10	5	6.5	11 460
Olivari nei seminativi arborati. . . . .	..	..	..	23	..	..	Olive. . . . .	>	..	..	2.0	46
Fruttiferi sparsi . . . . .	..	..	..	3 001	..	4.5	Frutta varie . . . . .	>	4	0.2	1.7	5 235
Vigneto . . . . .	89	..	0.1	..	..	..	Uva . . . . .	>	50	30	34.0	3 020
Oliveto . . . . .	38	..	0.1	..	..	..	Olive. . . . .	>	..	..	10.0	380
Piante legnose sparse nei seminativi, prati ecc.	..	..	..	2 266	..	3.4	Legna da ardere . . . . .	>	8	5	6.2	14 112
Castagneto . . . . .	93	..	..	..	..	..	Legname da lavoro. . . . .	>	..	..	..	2 043
Pascolo cespugliato . . . . .	..	..	..	417	..	0.6	Castagne . . . . .	>	13	10	12.0	1 112
Pascolo con bosco d'alto fusto . . . . .	..	..	..	1 633	..	2.4	Legna da ardere . . . . .	>	..	..	8.2	82
Bosco d'alto fusto. . . . .	15 159	..	22.8	..	..	..	Legna da ardere . . . . .	>	..	..	7.8	3 240
Bosco ceduo . . . . .	9 020	..	13.5	..	..	..	Legname da lavoro. . . . .	>	11	6	7.1	11 567
Bosco misto . . . . .	2 027	..	3.1	..	..	..	Legna da ardere . . . . .	>	8	3	4.5	7 398
Superficie complessiva agraria e forestale.	66 781						Legname da lavoro. . . . .	>	10	6	9.4	142 374
							Legna da ardere . . . . .	>	16	4	6.6	99 975
							Legname da lavoro. . . . .	>	6	1	2.6	23 906
							Legna da ardere . . . . .	>	35	4	22.7	204 883
							Legname da lavoro. . . . .	>	10	5	6.8	13 882
							Legna da ardere . . . . .	>	40	5	18.1	36 676

## Produzione dei foraggi.

	Effettiva Quintali	Ridotta a fieno normale Quintali		Effettiva Quintali	Ridotta a fieno normale Quintali
Prato artificiale in rotazione. . . . .	20 600	23 700	Pascolo nei boschi . . . . .	..	37 400
Id. id. nell'anno di formazione. . . . .	2 596	2 300	Id. nell'incolto produttivo . . . . .	..	34 500
Id. id. prima del granturco . . . . .	1 527	1 800	Paglie di frumento, avena, segale, orzo. . . . .	25 426	8 400
Erbai diversi . . . . .	12 190	2 400	Cimature, sfogliature, scerbature, ecc. . . . .	21 000	5 200
Pascolo nei seminativi a riposo . . . . .	..	14 700	Strami . . . . .	..	..
Tare produttive. . . . .	..	200			
Prato permanente asciutto . . . . .	..	215 200	<b>Totale . . . . .</b>	<b>..</b>	<b>500 100</b>
Id. id. irriguo . . . . .	7 085	6 700			
Pascolo nei prati . . . . .	..	20 000			
Terreni a pascolo . . . . .	..	127 600			
			Per ettaro della superficie agraria e forestale: Quintali 7.5.		

GIACITURA: Colle, Piano, Monte.

ALTIMETRIA: 80-1300.

NATURA DEL TERRENO: Nelle sezioni sud e sud-ovest basalti, tufi e breccie basaltiche dominanti. Calcari marnosi, marne ed arenarie nelle parti nord e nord-est. Arenarie a Zugliano e Sarcedo. Da Piovene a Carrè, da Marostica a Bassano e Romano alluvioni ghiaiose. A Romano e Mussolente, argille, sabbie, arenarie, banchi conglomeratici.

## Superficie della zona e sua ripartizione

Seminativi . . . } semplici . . . . . Ettari 2 758	} 14 294	Per cento . . . . . 12.7	} 65.6
} con piante legnose . . . . . » 11 536			
Prati e pascoli permanenti . . . . . »	4 466	» . . . . .	20.4
Colture specializz. di piante legnose . . . . . »	287	» . . . . .	1.3
Boschi compresi i castagneti . . . . . »	2 093	» . . . . .	9.6
Incolto produttivo . . . . . »	667	» . . . . .	3.1
	<b>21 807</b>	» . . . . .	<b>100.0</b>
Superficie agraria e forestale . Km. <sup>2</sup>	218.07	» . . . . . 94.0	
Id. improduttiva . . . . . »	13.68	» . . . . . 6.0	
<b>Superficie territoriale . . . . . »</b>	<b>231.75</b>	<b>» . . . . . 100.0</b>	

Qualità dei terreni e delle colture	Superfici						Denominazione dei prodotti	Unità di misura	Produzioni normali			
	integranti la superf. agr. e forest.			ripetute					dei terreni più produttivi	dei terreni meno produttivi	dell'intera superficie coltivata	
	Ettari	per cento		Ettari	per cento						per ettaro	per ettaro
		della superficie in rotazione	della superficie agraria e forestale		della superficie in rotazione	della superficie agraria e forestale						
<b>Piante erbacee nei seminativi.</b>												
Frumento . . . . .	4 694	35.0	21.5	..	..	..	Granella . . . . .	Quintali	14	6	11.8	55 261
Avena . . . . .	199	1.5	0.9	..	..	..	Id. . . . .	»	12	7	11.2	2 233
Granoturco . . . . .	4 904	36.6	22.5	..	..	..	Id. . . . .	»	20	9	17.4	85 517
Id. cinquantino . . . . .	..	..	..	1 435	10.7	6.6	Id. . . . .	»	11	6	9.5	13 619
Fagioli . . . . .	28	0.2	0.1	..	..	..	Semi . . . . .	»	30	18	23.2	649
Id. consociati al granturco . . . . .	..	..	..	2 333	17.4	10.7	Id. . . . .	»	1.3	0.6	0.9	2 117
Patate . . . . .	145	1.1	0.7	..	..	..	Tuberi . . . . .	»	112	44	79.6	11 535
Zucche consociate al granturco . . . . .	..	..	..	254	1.9	1.2	Frutti . . . . .	»	25	8	14.2	3 604
Tabacco . . . . .	60	0.4	0.3	..	..	..	Foglia . . . . .	»	..	..	15.6	938
Prato artificiale in rotazione (medica, trifoglio pratense). . . . .	3 375	25.2	15.5	..	..	..	Fieno . . . . .	»	60	35	54.7	184 590
Id. id. id. . . . .	..	..	..	92	0.7	0.4	Seme di medica. . . . .	»	2.5	1.4	1.9	176
Id. id. id. . . . .	..	..	..	72	0.5	0.3	Seme di trifoglio . . . . .	»	1.7	0.7	1.3	95
Id. id. id. . . . .	..	..	..	4	..	..	Seme di lotus . . . . .	»	..	..	3.0	12
Id. id. dopo il frumento . . . . .	..	..	..	2 253	16.8	10.3	Strame ed erba raggugliata a fieno . . . . .	»	14	6	10.7	24 087
Id. id. prima del granturco . . . . .	..	..	..	811	6.1	3.7	Fieno . . . . .	»	24	13	19.3	15 663
Erba di granturco da foraggio . . . . .	..	..	..	280	2.1	1.3	Foraggio verde . . . . .	»	144	80	109.3	30 600
Id. di veccia ed orzo . . . . .	..	..	..	6	..	..	Id. . . . .	»	..	..	150.0	900
Id. di trifoglio incarnato . . . . .	..	..	..	1 313	9.8	6.0	Id. . . . .	»	195	120	152.0	199 780
Orto asciutto . . . . .	57	..	0.3	..	..	..	Ortaggi vari . . . . .	Lire	..	..	500.0	28 500
Tare . . . . .	III	..	0.5	..	..	..	Fieno . . . . .	Quintali	12	..	10.9	1 208
produttive . . . . .	III	..	0.5	..	..	..	—	—	..	..	..	..
improduttive . . . . .	288	..	1.3	..	..	..	—	—	..	..	..	..
Spazi sotto le arborature, improduttivi . . . . .	433	..	2.0	..	..	6.0	—	—	..	..	..	..

## Ripartizione dei seminativi

	Ettari	Per cento		Ettari	Per cento
Coltura dei cereali . . . . .	9 797	73.1	Seminativi a colture in rotazione. . . . .	13 405	93.8
Id. delle piante da foraggio . . . . .	3 375	25.2	Id. a colture permanenti . . . . .	57	0.4
Id. delle piante industriali . . . . .	60	0.4	Tare e spazi sotto le arborature . . . . .	832	5.8
Altre colture . . . . .	173	1.3	<b>Superficie dei seminativi . . . . .</b>	<b>14 294</b>	<b>100.0</b>
Riposi con o senza pascolo . . . . .	..	..			
<b>Superficie netta dei seminativi . . . . .</b>	<b>13 405</b>	<b>100.0</b>	Colture intercalari e di successivo raccolto . . . . .	8 853	61.9

## IV COMPARTIMENTO — VENETO

## Provincia di VICENZA.

## TALE (tra l'Astico e il Brenta).

Popolazione (Censimento del 1911)		Bestiame (Censimento del 1908)		COMUNI COMPRESI NELLA ZONA.	
Numero	Abitanti		Capi		
Centri sopra 1000 abitanti . . . . .	26	Equini . . . . .	2 002	Bassano.	Mussolente.
Id. sotto id. id. . . . .	12	Bovini . . . . .	19 306	Breganze.	Pianezze.
Popolazione agglomerata . . . . .	26 162	Suini . . . . .	10 933	Carrè.	Piovene.
Id. sparsa . . . . .	40 320	Ovini . . . . .	4 770	Chiuppano.	Romano d'Ezzelino.
<b>Popolazione totale . . . . .</b>	<b>66 492</b>			Crosara.	Salcedo.
Abitanti per chilometro quadrato: 287		Quintali 3.74 di peso vivo per ettaro della superficie agraria e forestale		Para Vicentino.	Sarcedo.
				Marostica.	Vallonara.
				Mason Vicentino.	Zugliano.
				Molvena.	

Qualità dei terreni e delle colture	Superfici						Denominazione dei prodotti	Unità di misura	Produzioni normali			
	integranti la superf. agr. e forest.			ripetute					dei terreni più produttivi	dei terreni meno produttivi	dell'intera superficie coltivata	
	Ettari	per cento		Ettari	per cento				per ettaro	per ettaro	per ettaro	complessive
		della superficie in rotazione	della superficie agraria e forestale		della superficie in rotazione	della superficie agraria e forestale						
<b>Prati e pascoli permanenti.</b>												
Prato permanente asciutto . . . . .	2 693	..	12.3	..	..	..	Fieno . . . . .	Quintali	39	27	33.1	89 540
Pascolo nel detto prato . . . . .	..	..	..	2 693	..	12.3	Erba ragguagl. a fieno	>	7	3	3.8	10 259
Prato permanente irriguo . . . . .	694	..	3.2	..	..	..	Fieno . . . . .	>	70	52	59.5	41 309
Pascolo nel detto prato . . . . .	..	..	..	694	..	3.2	Erba ragguagl. a fieno	>	7	3	4.8	3 358
Pascolo nudo . . . . .	994	..	4.5	..	..	..	Id. . . . .	>	16	7	11.0	10 801
Id. nei boschi . . . . .	..	..	..	1 815	..	8.3	Id. . . . .	>	2	1	1.1	1 958
Id. nei castagneti . . . . .	..	..	..	4	..	..	Id. . . . .	>	..	..	1.0	4
Incolto produttivo . . . . .	667	..	3.1	..	..	..	Id. . . . .	>	8	2	3.9	2 594
Tare . . . . .	44	..	0.2	..	..	..	Fieno . . . . .	>	12	8	11.0	484
{ produttive . . . . .	44	..	0.2	..	..	..	—	—	..	..	..	..
{ improduttive . . . . .	41	..	0.2	..	..	..						
<b>Plante legnose.</b>												
Viti nei seminativi e prati arborati	..	..	..	12 573	..	57.6	Uva . . . . .	Quintali	20	6	9.7	121 636
Gelsi id. id. id.	..	..	..	12 491	..	57.3	Foglia . . . . .	>	8	2	5.2	64 888
Olivi sparsi . . . . .	..	..	..	2 086	..	9.6	Olive . . . . .	>	4	0.15	0.4	832
Fruttiferi sparsi . . . . .	..	..	..	12 563	..	57.6	Frutta varie . . . . .	>	3	0.25	1.1	12 933
Vigneto . . . . .	197	..	0.9	..	..	..	Uva . . . . .	>	60	25	45.8	9 045
Oliveto . . . . .	90	..	0.4	..	..	..	Olive . . . . .	>	20	10	14.8	1 326
Plante legnose sparse nei semi- nativi, nei prati, ecc.	..	..	..	13 713	..	62.9	Legna da ardere . . . . .	>	9	6	7.8	107 469
Castagneto . . . . .	278	..	1.3	..	..	..	Legname da lavoro . . . . .	>	..	..	..	22 295
Bosco ceduo . . . . .	1 815	..	8.3	..	..	..	Castagne . . . . .	>	20	10	12.8	3 545
Legname da lavoro . . . . .	..	..	..	..	..	..	Legname da lavoro . . . . .	>	5	2	3.5	6 391
Legna da ardere . . . . .	..	..	..	..	..	..	Legna da ardere . . . . .	>	33	20	28.2	51 285
<b>Superficie complessiva agraria e forestale</b>	<b>21 807</b>											

## Produzione dei foraggi

	Effettiva — Quintali	Ridotta a fieno normale — Quintali		Effettiva — Quintali	Ridotta a fieno normale — Quintali
Prato artificiale in rotazione . . . . .	184 590	212 300	Pascolo nell'incolto produttivo . . . . .	..	2 600
Id. id. nell'anno di formazione . . . . .	24 087	21 700	Paglie di frumento, avena, segale, orzo . . . . .	81 773	32 700
Id. id. prima del granturco . . . . .	15 663	18 000	Cimature, sfogliature, scerbature, ecc. . . . .	196 914	49 200
Erbai intercalari diversi . . . . .	231 280	46 300	Strami . . . . .	..	..
Tare produttive . . . . .	..	1 700			
Prato permanente asciutto . . . . .	..	89 500	<b>Totale . . . . .</b>	<b>..</b>	<b>539 600</b>
Id. id. irriguo . . . . .	41 309	39 200			
Pascolo nei detti prati . . . . .	..	13 600			
Terreni a pascolo . . . . .	..	10 800			
Pascolo nei boschi . . . . .	..	2 000			

Per ettaro della superficie agraria e forestale: Quintali 24.8.

GIACITURA: Colle, Piano, Monte.

ALTIMETRIA: 20-1300.

NATURA DEL TERRENO; Basalti, brecciole e tufi basaltici alternati a banchi calcarei nella sezione occidentale e nord-nord-ovest della zona. Nei monti da Malo a Montecchio Maggiore: calcari, spesso marnosi e marne, coperti da lembi di rocce basaltiche nel tratto medio della regione; da lembi di arenarie nei dintorni di S. Urbano e di Creazzo. Alluvioni grossolane nella pianura di Schio; parte grossolane e parte sabbioso-argillose nelle altre vallate.

## Superficie della zona e sua ripartizione

Seminativi . . . . .	semplici . . . . .	Ettari	2 930	} 21 867	Per cento . . . . .	8.3	} 62.2
	con piante legnose . . . . .		18 937				
Prati e pascoli permanenti . . . . .			6 532				18.5
Culture specializz. di piante legnose . . . . .			601				1.7
Boschi compresi i castagneti . . . . .			5 822				16.5
Incolto produttivo . . . . .			390				1.1
			<b>35 212</b>				<b>100.0</b>
Superficie agraria e forestale . Km. <sup>2</sup>			352.12			95.0	
Id. improduttiva . . . . .			18.45			5.0	
Superficie territoriale . . . . .			<b>370.57</b>			<b>100.0</b>	

Qualità dei terreni e delle colture	Superfici						Denominazione dei prodotti	Unità di misura	Produzioni normali				
	integranti la superf. agr. e forest.			ripetute					dei terreni più produttivi	dei terreni meno produttivi	dell'intera superficie coltivata		
	Ettari	per cento		Ettari	per cento						per ettaro	per ettaro	per ettaro
		della superficie in rotazione	della superficie agraria e forestale		della superficie in rotazione	della superficie agraria e forestale							
<b>Pianta erbacea nei seminativi.</b>													
Fruento . . . . .	8 471	41.5	24.1	..	..	..	Granella . . . . .	Quintali	19	10	14.3	121	108
Avena . . . . .	234	1.2	0.7	..	..	..	Id. . . . .	>	18	9	13.5	3	160
Granoturco . . . . .	6 550	32.1	18.6	..	..	..	Id. . . . .	>	29	14	21.1	138	174
Id. quarantino . . . . .	..	..	..	818	4.0	2.3	Id. . . . .	>	10	6	9.0	7	338
Fagioli . . . . .	28	0.1	0.1	..	..	..	Semi . . . . .	>	..	..	21.2	..	594
Id. consociati al granturco . . . . .	..	..	..	2 705	13.2	7.7	Id. . . . .	>	2	1	1.2	3	327
Patate . . . . .	391	1.9	1.1	..	..	..	Tuberi . . . . .	>	89	53	80.0	31	250
Cavolo verza . . . . .	..	..	..	12	0.1	..	Teste . . . . .	>	..	..	100.0	1	200
Barbabietole da zucchero . . . . .	26	0.1	0.1	..	..	..	Radici . . . . .	>	316	240	279.0	7	250
l'rato artificiale in rotazione (medica, trifoglio pratense)	4 708	23.1	13.4	..	..	..	Fieno . . . . .	>	86	51	65.9	310	687
Id. id. id. . . . .	..	..	..	272	1.3	0.8	Seme di medica . . . . .	>	25	16	2.2	..	599
Id. id. id. . . . .	..	..	..	205	1.0	0.6	Id. di trifoglio . . . . .	>	2	1	1.6	..	326
Id. id. id. . . . .	..	..	..	9	..	..	Id. di lotus . . . . .	>	..	..	3.0	..	27
Id. id. dopo il frumento . . . . .	..	..	..	4 758	23.3	13.5	Strame ed erba raggugliata a fieno	>	20	8	14.0	66	832
Id. id. prima del granturco . . . . .	..	..	..	1 276	6.2	3.6	Fieno . . . . .	>	26	18	20.9	26	744
Erbai di granturco da foraggio . . . . .	..	..	..	728	3.6	2.1	Foraggio verde . . . . .	>	124	80	101.7	74	030
Id. di vecchia e orzo . . . . .	..	..	..	43	0.2	0.1	Id. . . . .	>	157	124	142.2	6	130
Id. di trifoglio incarnato . . . . .	..	..	..	352	1.7	1.0	Id. . . . .	>	171	120	143.8	50	638
Orto asciutto . . . . .	27	..	0.1	..	..	..	Ortaggi diversi . . . . .	Lire	700	533	626.0	16	900
Tare . . . . .	204	..	0.6	..	..	..	Fieno . . . . .	Quintali	15	8	12.3	2	521
Id. produttive . . . . .							..	..	..	..	..	—	—
Id. improduttive . . . . .	509	..	1.4	..	..	..	—	—	..	..	..	..	
Spazi sotto le arborature, improduttivi	719	..	2.0	..	..	..	—	—	..	..	..	..	

## Ripartizione dei seminativi

	Ettari	Per cento		Ettari	Per cento
Coltura dei cereali . . . . .	15 255	74.8	Seminativi a colture in rotazione . . . . .	20 408	93.4
Id. delle piante da foraggio . . . . .	4 708	23.1	Id. a colture permanenti . . . . .	27	0.1
Id. delle piante industriali . . . . .	26	0.1	Tare e spazi sotto le arborature . . . . .	1 432	6.5
Altre colture . . . . .	419	2.0	<b>Superficie dei seminativi . . . . .</b>	<b>21 867</b>	<b>100.0</b>
Riposi con o senza pascolo . . . . .	..	..	Colture intercalari e di successivo raccolto . . . . .	11 178	51.2
<b>Superficie netta dei seminativi . . . . .</b>	<b>20 408</b>	<b>100.0</b>			



## IV COMPARTIMENTO — VENETO

## Provincia di VICENZA.

(del Chiampo, dell'Agno e del Timonchio).

Popolazione (Censimento del 1911)		Bestiame (Censimento del 1908)		COMUNI COMPRESI NELLA ZONA.	
	Numero Abitanti		Capi		
Centri sopra 1000 abitanti . . . . .	31	Equini . . . . .	2 521	Arzignano - Brogliano - Castelgomberto - Chiam-	
Id. sotto id. . . . .	25	Bovini . . . . .	23 401	po - Cornedo - Creazzo - Gambellara - Gambugliano -	
Popolazione agglomerata . . . . .	41 284	Suini . . . . .	5 490	Magrè - Montebello Vicentino - Montecchio Maggiore -	
Id. sparsa . . . . .	49 566	Ovini . . . . .	6 981	Monte di Malo - Monteviale - Montorso Vicentino -	
<b>Popolazione totale . . . . .</b>	<b>90 850</b>			Nogarole Vicentino - San Giovanni Ilarione - San Vito	
				di Leguzzano - Santorso - Schio - Sovizzo - Trissino -	
				Zermeghedo.	
Abitanti per chilometro quadrato: 245		Quintali 2.82 di peso vivo per ettaro della superficie agraria e forestale.			

Qualità dei terreni e delle colture	Superfici						Denominazione dei prodotti	Unità di misura	Produzioni normali			
	integranti la superf. agr. e forest.			ripetute					dei terreni più produttivi	dei terreni meno produttivi	dell'intera superficie coltivata	
	Ettari	per cento		Ettari	per cento				— per ettaro	— per ettaro	per ettaro	complessive
		della superficie in rotazione	della superficie agroria e forestale		della superficie in rotazione	della superficie agroria e forestale						
<b>Prati e pascoli permanenti.</b>												
Prato permanente asciutto . . . . .	3 273	..	9.3	..	..	..	Fieno . . . . .	Quintali	50	30	41.1	134 511
Pascolo nel detto prato . . . . .	..	..	..	3 273	..	9.3	Erba ragguagl. a fieno	>	7	3	4.7	15 514
Prato permanente irriguo . . . . .	1 941	..	5.5	..	..	..	Fieno . . . . .	>	76	48	70.1	136 085
Pascolo nel detto prato . . . . .	..	..	..	1 941	..	5.5	Erba ragguagl. a fieno	>	7	4	5.6	10 861
Pascolo nudo . . . . .	1 172	..	3.3	..	..	..	Id. . . . .	>	12	6	10.2	11 907
Id. nei boschi . . . . .	..	..	..	5 571	..	15.8	Id. . . . .	>	2	1	1.1	6 172
Pascolo nei castagneti . . . . .	..	..	..	25	..	0.1	Id. . . . .	>	..	..	3.0	75
Incolto produttivo . . . . .	390	..	1.1	..	..	..	Id. . . . .	>	5	4	4.5	1 743
Tare . . . . .	74	..	0.2	..	..	..	Fieno . . . . .	>	15	8	12.1	893
} produttive . . . . .	74	..	0.2	..	..	..	—	—	..	..	..	..
} improduttive . . . . .	72	..	0.2	..	..	..						
<b>Piante legnose.</b>												
Vitini seminativi e pratiarborati	..	..	..	19 857	..	56.4	Uva . . . . .	Quintali	19	5	10.2	201 654
Gelsi id. id. id.	..	..	..	19 857	..	56.4	Foglia . . . . .	>	15	4	6.8	135 467
Olivi sparsi . . . . .	..	..	..	82	..	0.2	Oliva . . . . .	>	..	..	3.0	246
Fruttiferi sparsi . . . . .	..	..	..	19 857	..	56.4	Frutta varie . . . . .	>	2	0.3	0.7	13 673
Vigneto . . . . .	585	..	1.7	..	..	..	Uva . . . . .	>	80	35	52.5	30 720
Oliveto . . . . .	16	..	..	..	..	..	Olive . . . . .	>	..	..	10.0	160
Piante legnose nei seminativi, prati, ecc.	..	..	..	20 193	..	57.3	Legna da ardere . . . . .	>	16	6	9.1	184 042
Castagneto . . . . .	251	..	0.7	..	..	..	Legname da lavoro . . . . .	>	..	..	..	19 913
Bosco ceduo . . . . .	5 571	..	15.8	..	..	..	Castagne . . . . .	>	15	10	12.3	3 090
Superficie complessiva agraria e forestale	35 212						Legname da lavoro . . . . .	>	..	..	2.0	11 145
							Legna da ardere . . . . .	>	33	22	28.2	157 899

## Produzione dei foraggi

	Effettiva — Quintali	Ridotta a fieno normale — Quintali		Effettiva — Quintali	Ridotta a fieno normale — Quintali
Prato artificiale in rotazione . . . . .	310 687	357 300	Pascolo nei boschi . . . . .	..	6 200
Id. id. nell'anno di formazione . . . . .	66 832	60 100	Id. nell'incolto produttivo . . . . .	..	1 700
Id. id. prima del granturco . . . . .	26 744	30 800	Paglie di frumento, avena, segale, orzo . . . . .	186 685	74 700
Erbai intercalari diversi . . . . .	130 798	26 200	Cimature, sfogliature, scerbature, ecc. . . . .	276 666	69 200
Tare produttive . . . . .	..	3 400	Strami . . . . .	..	..
Prato permanente asciutto . . . . .	..	134 500			
Id. id. irriguo . . . . .	136 085	129 300	<b>Totale . . . . .</b>	<b>..</b>	<b>931 700</b>
Pascolo nei prati . . . . .	..	26 400			
Terreni a pascolo . . . . .	..	11 900	Per ettaro della superficie agraria e forestale: Quintali 26.4.		

GIACITURA: Colle, Piano.

ALTIMETRIA: 20-445.

NATURA DEL TERRENO: In tutta la sezione nord, e nelle parti più elevate di quella sud prevalgono i calcari grossolani. Nelle parti inferiore e media della sezione sud calcari alternati a larghe fasce marnose. Lembi di rocce basaltiche nei dintorni di Arcugnano, Altavilla Zovencedo, Grancona, Brendola, S. Germano e Villaga. Lembi di arenaria ad Altavilla e Valmarana.

## Superficie della zona e sua ripartizione

Seminativi . . . . .	semplici . . . . .	Ettari	3 302	} 14 389	Per cento. . . . .	15.1	} 66.0
	con piante legnose . . . . .		11 087				
Prati e pascoli permanenti . . . . .			1 742				8.0
Colture specializz. di piante legnose . . . . .			467				2.1
Boschi compresi i castagneti . . . . .			4 847				22.3
Incolto produttivo . . . . .			345				1.6
			<b>21 790</b>				<b>100.0</b>
Superficie agraria e forestale . . . . .		Km.²	217.90			96.3	
Id. improduttiva . . . . .			8.32			3.7	
<b>Superficie territoriale . . . . .</b>			<b>226.22</b>			<b>100.0</b>	

Qualità dei terreni e delle colture	Superfici						Denominazione dei prodotti	Unità di misura	Produzioni normali				
	integranti la superf. agr. e forest.			ripetute					dei terreni più produttivi	dei terreni meno produttivi	dell'intera superficie coltivata		
	Ettari	per cento		Ettari	per cento				per ettaro	per ettaro	per ettaro	complesive	
		della superficie in rotazione	della superficie agraria e forestale		della superficie in rotazione	della superficie agraria e forestale							
<b>Piante erbacee nei seminativi.</b>													
Fumento . . . . .	5 704	42.7	26.1	..	..	..	Granella . . . . .	Quintali	17	10	15.2	86 981	
Avena . . . . .	187	1.4	0.9	..	..	..	Id. . . . .	"	18	8	13.5	2 530	
Granoturco . . . . .	3 781	28.3	17.4	..	..	..	Id. . . . .	"	24	14	20.6	78 111	
Id. cinquantino . . . . .	..	..	..	356	2.7	1.6	Id. . . . .	"	10	7	8.9	3 185	
Fagioli consociati al granturco . . . . .	..	..	..	1 414	10.6	6.5	Semi . . . . .	"	2	1	1.2	1 653	
Piselli . . . . .	15	0.1	0.1	..	..	..	Baccelli . . . . .	"	27	20	23.7	356	
Id. nei vigneti . . . . .	..	..	..	11	..	0.1	Id. . . . .	"	..	..	28.2	310	
Patate . . . . .	32	0.2	0.1	..	..	..	Tuberi . . . . .	"	58	42	49.4	1 580	
Cavoli verze . . . . .	..	..	..	69	0.5	0.3	Teste . . . . .	Numero	..	..	100.0	6 900	
Cocomeri . . . . .	20	0.1	0.1	..	..	..	Frutti . . . . .	Quintali	140	125	132.7	2 650	
Barbabietole da zucchero . . . . .	48	0.4	0.2	..	..	..	Radici . . . . .	"	315	250	278.0	13 350	
Prato artificiale in rotazione (medica, trifoglio pratense)	3 575	26.8	16.4	..	..	..	Fieno . . . . .	"	81	44	66.6	237 993	
Id. id. id. . . . .	..	..	..	225	1.7	1.0	Seme di medica . . . . .	"	3	2	2.4	547	
Id. id. id. . . . .	..	..	..	176	1.3	0.8	Seme di trifoglio . . . . .	"	2	1	1.7	299	
Id. id. id. . . . .	..	..	..	47	0.4	0.2	Seme di lotus . . . . .	"	3.5	3	3.2	149	
Id. id. dopo il frumento. . . . .	..	..	..	3 109	23.3	14.3	Strame ed erba raggugliata a fieno . . . . .	"	20	10	16.9	52 597	
Id. id. prima del granturco . . . . .	..	..	..	569	4.2	2.6	Fieno . . . . .	"	24	17	25.1	14 263	
Erbai di granturco da foraggio . . . . .	..	..	..	374	2.8	1.7	Foraggio verde . . . . .	"	120	80	108.2	40 460	
Id. di vecchia ed orzo . . . . .	..	..	..	150	1.1	0.7	Id. . . . .	"	180	110	125.6	18 838	
Id. di trifoglio incarnato . . . . .	..	..	..	60	0.4	0.3	Id. . . . .	"	160	150	155.9	9 350	
Tare . . . . .	180	..	0.8	..	..	..	Fieno . . . . .	"	15	10	12.3	2 221	
Id. improduttive . . . . .	463	..	2.1	..	..	..	—	—	..	..	..	..	
Spazi sotto le arborature, improduttivi . . . . .	384	..	1.8	..	..	..	—	—	..	..	..	..	

## Ripartizione dei seminativi

	Ettari	Per cento		Ettari	Per cento
Coltura dei cereali . . . . .	9 672	72.4	Seminativi a colture in rotazione . . . . .	13 362	92.9
Id. delle piante da foraggio . . . . .	3 575	26.8	Id. a colture permanenti . . . . .	..	..
Id. delle piante industriali . . . . .	48	0.4	Tare e spazi sotto le arborature . . . . .	1 027	7.1
Altre colture . . . . .	67	0.4	<b>Superficie dei seminativi . . . . .</b>	<b>14 389</b>	<b>100.0</b>
Riposi con o senza pascolo . . . . .	..	..	Colture intercalari e di successivo raccolto . . . . .	6 549	45.5
<b>Superficie netta dei seminativi . . . . .</b>	<b>13 362</b>	<b>100.0</b>			

## IV COMPARTIMENTO — VENETO

## Provincia di VICENZA.

## COLLI BERICI.

Popolazione (Censimento del 1911)		Bestiame (Censimento del 1908)		COMUNI COMPRESI NELLA ZONA.	
	Numero Abitanti		Capi		
Centri sopra 1000 abitanti . . . . .	12	Equini . . . . .	1 719	Altavilla Vicentina.	Longare.
Id. sotto id. . . . .	19	Bovini . . . . .	9 160	Arcugnano.	Mossano.
Popolazione agglomerata . . . . .	8 848	Suini. . . . .	3 213	Barbarano.	Nanto.
Id. sparsa . . . . .	23 350	Ovini . . . . .	4 517	Brendola.	San Germano dei Berici.
<b>Popolazione totale . . . . .</b>	<b>32 198</b>	Quintali 2.04 di peso vivo per ettaro della superficie agraria e forestale.		Castagnero.	Villaga.
Abitanti per chilometro quadrato: 142				Grancona.	Zovencedo.

Qualità dei terreni e delle colture	Superfici						Denominazione dei prodotti	Unità di misura	Produzioni normali			
	integranti la superf. agr. e forest.			ripetute					dei terreni più produttivi	dei terreni meno produttivi	dell'intera superficie coltivata	
	Ettari	per cento		Ettari	per cento				per ettaro	per ettaro	per ettaro	complesive
		della superficie in rotazione	della superficie agraria e forestale		della superficie in rotazione	della superficie agraria e forestale						
<b>Prati e pascoli permanenti.</b>												
Prato permanente asciutto . . . . .	815	..	3.7	..	..	..	Fieno . . . . .	Quintali	50	34	39.9	32 535
Pascolo nel detto prato . . . . .	..	..	..	815	..	3.7	Erba ragguagl. a fieno	"	4	3	3.4	2 793
Prato permanente irriguo . . . . .	23	..	0.1	..	..	..	Fieno . . . . .	"	70	55	61.0	1 400
Pascolo nel detto prato . . . . .	..	..	..	23	..	0.1	Erba ragguagl. a fieno	"	4	3	3.5	81
Pascolo nudo . . . . .	874	..	4.0	..	..	..	Id. . . . .	"	12	10	11.4	9 966
Id. nei boschi . . . . .	..	..	..	4 847	..	22.3	Id. . . . .	"	2	1	1.2	5 787
Incolto produttivo . . . . .	345	..	1.6	..	..	..	Id. . . . .	"	5	4	4.5	1 560
Tare . . . . .	16	..	0.1	..	..	..	Fieno . . . . .	"	15	10	13.3	212
{ produttive . . . . .	16	..	0.1	..	..	..	—	—	..	..	..	..
{ improduttive . . . . .	14	..	0.1	..	..	..						
<b>Piante legnose.</b>												
Viti nei seminativi e prati arborati	..	..	..	11 029	..	50.6	Uva . . . . .	"	11	5	9.0	99 653
Gelsi id. id. id.	..	..	..	11 029	..	50.6	Foglia . . . . .	"	10	2	5.9	65 106
Olivì sparsi . . . . .	..	..	..	638	..	2.9	Olive . . . . .	"	1	0.5	0.6	368
Fruttiferi sparsi . . . . .	..	..	..	11 029	..	50.6	Frutta varie . . . . .	"	2	0.2	0.7	7 508
Vigneto . . . . .	395	..	1.8	..	..	..	Uva . . . . .	"	50	35	44.7	17 682
Oliveto . . . . .	72	..	0.3	..	..	..	Olive . . . . .	"	10	8	9.1	659
Piante legnose sparse nei semi- nativi, nei prati, ecc.	..	..	..	11 483	..	52.7	Legna da ardere . . . . .	"	10	5	8.4	96 379
Bosco ceduo . . . . .	4 847	..	22.3	..	..	..	Legname da lavoro . . . . .	"	..	..	1.0	11 029
							Legname da lavoro . . . . .	"	3	2	2.2	10 835
							Legna da ardere . . . . .	"	33	24	27.3	132 080
<b>Superficie complessiva agraria e forestale</b>	<b>21 790</b>											

## Produzione dei foraggi

	Effettiva — Quintali	Ridotta a fieno normale — Quintali		Effettiva — Quintali	Ridotta a fieno normale — Quintali
Prato artificiale in rotazione . . . . .	237 993	273 700	Pascolo nell'incolto produttivo . . . . .	..	1 600
Id. id. nell'anno di formazione . . . . .	25 597	23 000	Paglie di frumento, avena, segale, orzo. . . . .	133 970	53 600
Id. id. prima del granturco . . . . .	14 263	16 400	Cimature, sfogliature scerbature, ecc. . . . .	162 549	40 600
Erbai intercalari . . . . .	68 648	13 700	Strami . . . . .	..	..
Tare produttive . . . . .	..	2 400			
Prato permanente asciutto . . . . .	..	32 500			
Id. id. irriguo . . . . .	1 400	1 300	<b>Totale . . . . .</b>	<b>..</b>	<b>477 500</b>
Pascolo nei prati . . . . .	..	2 900			
Terreni a pascolo . . . . .	..	10 000			
Pascolo nei boschi . . . . .	..	5 800			
			Per ettaro della superficie agraria e forestale: Quintali 21.9.		

GIACITURA: Piano, Colle.

ALTIMETRIA: 30-510.

NATURA DEL TERRENO: Alluvioni grossolane a sud di Zanè fino ad Isola di Malo e Dueville. A sud di Dueville fino a Vicenza alluvioni prevalentemente sabbiose. Basalti a Montecchio Precalcino. Calcari grossolani e marnosi, con lembi basaltici, nei colli di Vicenza.

## Superficie della zona e sua ripartizione

Seminativi . . . . .	semplici . . . . .	Ettari	4 410	} 19 756	Per cento . . . . .	17.6	} 79.0
	con piante legnose . . . . .	»	15 346				
Prati e pascoli permanenti . . . . .	»	»	4 065		»	61.4	16.3
Colture specializz. di piante legnose . . . . .	»	»	85		»		0.3
Boschi compresi i castagneti . . . . .	»	»	1 184		»		4.3
Incolto produttivo . . . . .	»	»	12		»		0.1
		»	<b>25 002</b>		»		<b>100.0</b>
Superficie agraria e forestale . Km. <sup>2</sup>			250.02		»	94.1	
Id. improduttiva . . . . .		»	15.58		»	5.9	
<b>Superficie territoriale . . . . .</b>		»	<b>265.60</b>			<b>100.0</b>	

Qualità dei terreni e delle colture	Superfici						Denominazione dei prodotti	Unità di misura	Produzioni normali			
	integranti la superf. agr. e forest.			ripetute					dei terreni più produttivi	dei terreni meno produttivi	dell'intera superficie coltivata	
	Ettari	per cento		Ettari	per cento						per ettaro	per ettaro
		della superficie in rotazione	della superficie agraria e forestale		della superficie in rotazione	della superficie agraria e forestale						
<b>Plante erbacee nei seminativi.</b>												
Frumento . . . . .	7 228	39.3	28.9	..	..	..	Granello . . . . .	Quintali	17	10	14.6	105 521
Avena . . . . .	335	1.8	1.4	..	..	..	Id. . . . .	»	13	10	11.7	3 920
Granoturco . . . . .	5 704	31.1	22.8	..	..	..	Id. . . . .	»	24	13	20.4	116 399
Id. cinquantino . . . . .	..	..	..	1 223	6.7	4.9	Id. . . . .	»	10	7	9.2	11 299
Fagioli consociati al granturco . . . . .	..	..	..	2 765	15.1	11.1	Semi . . . . .	»	1.5	1	1.2	3 262
Patate . . . . .	36	0.2	0.1	..	..	..	Tuberi . . . . .	»	..	..	89.1	3 210
Cavolo verza . . . . .	..	..	..	56	0.3	0.2	Teste . . . . .	»	..	..	100.0	5 600
Barbabietole da zucchero . . . . .	148	0.8	0.6	..	..	..	Radici . . . . .	»	300	241	244.7	36 216
Prato artificiale in rotazione (medica, trifoglio pratense) . . . . .	4 912	26.8	19.7	..	..	..	Fieno . . . . .	»	70	55	65.4	321 371
Id. id. id. . . . .	..	..	..	318	1.7	1.3	Seme di medica . . . . .	»	2.8	2	2.4	750
Id. id. id. . . . .	..	..	..	173	0.9	0.7	Id. di trifoglio . . . . .	»	2	12	1.5	267
Id. id. id. . . . .	..	..	..	76	0.4	0.3	Id. di lotus . . . . .	»	..	..	3.0	225
Id. id. dopo il frumento . . . . .	..	..	..	3 262	17.8	13.0	Strame ed erba raggugliata a fieno . . . . .	»	18	10	15.2	49 613
Id. id. prima del granturco . . . . .	..	..	..	908	4.9	3.6	Fieno . . . . .	»	31	14	23.1	20 962
Erbai di granturco da foraggio . . . . .	..	..	..	464	2.5	1.9	Foraggio verde . . . . .	»	150	128	129.3	6 000
Id. di vecchia ed orzo . . . . .	..	..	..	44	0.2	0.2	Id. . . . .	»	150	80	120.2	52 890
Id. di trifoglio incarnato . . . . .	..	..	..	417	2.3	1.7	Id. . . . .	»	180	90	144.7	60 330
							Fagioli . . . . .	»	..	..	..	112
							Patate . . . . .	»	..	..	..	1 028
							Pomodori . . . . .	»	..	..	..	456
							Cavolfiori . . . . .	»	..	..	..	1 340
Orto . . . . .	128	..	0.5	..	..	..	Cipolle ed aglio . . . . .	»	..	..	..	228
							Asparagi . . . . .	»	..	..	..	1 225
							Cardi . . . . .	»	..	..	..	220
							Insalate varie . . . . .	»	..	..	..	81
Tare . . . . .	230	..	0.9	..	..	..	Fieno . . . . .	»	15	10	13.5	3 103
Improduttive . . . . .	534	..	2.1	..	..	..	—	»	..	..	..	..
Spazi sotto le arborature, improduttivi . . . . .	501	..	2.0	..	..	..	—	»	..	..	..	..

## Ripartizione dei seminativi

	Ettari	Per cento		Ettari	Per cento
Coltura dei cereali . . . . .	13 267	72.2	Seminativi a colture in rotazione . . . . .	18 363	93.0
Id. delle piante da foraggio . . . . .	4 912	26.8	Id. a colture permanenti . . . . .	128	0.6
Id. delle piante industriali . . . . .	148	0.8	Tare e spazi sotto le arborature . . . . .	1 265	6.4
Altre colture . . . . .	36	0.2	<b>Superficie dei seminativi . . . . .</b>	<b>19 756</b>	<b>100.0</b>
Riposi con o senza pascolo . . . . .	..	..	Colture intercalari e di successivo raccolto . . . . .	9 706	49.1
<b>Superficie netta dei seminativi . . . . .</b>	<b>18 363</b>	<b>100.0</b>			

## IV COMPARTIMENTO — VENETO

## Provincia di VICENZA.

## SETTENTRIONALE (Bacchiglione-Astico).

Popolazione (Censimento del 1911)		Bestiame (Censimento del 1908)		COMUNI COMPRESI NELLA ZONA.	
Numero	Abitanti	Capl			
Centri sopra 1000 abitanti . . . .	26	Equini . . . . .	3 563	Caldogno.	Montecchio Precalcino.
Id. sotto id. . . . .	12	Bovini . . . . .	19 886	Costabissara.	Monticello Conte Otto.
Popolazione agglomerata . . . . .	63 931	Suini . . . . .	7 247	Dueville.	Thiene.
Id. sparsa . . . . .	37 107	Ovini . . . . .	2 977	Isola Vicentina.	Vicenza.
<b>Popolazione totale . . . .</b>	<b>101 108</b>	Quintali 4.33 di peso vivo per ettaro della superficie agraria e forestale.		Malo.	Villaverla.
Abitanti per chilometro quadrato : 380				Marano Vicentino.	Zanè.

Qualità dei terreni e delle colture	Superfici						Denominazione dei prodotti	Unità di misura	Produzioni normali			
	integranti la superf. agr. e forest.			ripetute					dei terreni più produttivi	dei terreni meno produttivi	dell'intera superficie coltivata	
	Ettari	per cento		Ettari	per cento				per ettaro	per ettaro	per ettaro	complessive
		della superficie in rotazione	della superficie agraria e forestale		della superficie in rotazione	della superficie agraria e forestale						
<b>Prati e pascoli permanenti.</b>												
Prato permanente asciutto . . . .	I 861	..	7.4	..	..	..	Fieno . . . . .	Quintali	46	24	39.9	74 316
Pascolo nel detto prato . . . . .	..	..	..	I 861	..	7.4	Erba ragguagl. a fieno	»	5	3	4.2	7 908
Prato permanente irriguo . . . . .	I 828	..	7.3	..	..	..	Fieno . . . . .	»	73	55	64.6	118 306
Pascolo nel detto prato . . . . .	..	..	..	I 828	..	7.3	Erba ragguagl. a fieno	»	5	3	4.7	8 575
Id. nudo . . . . .	215	..	0.9	..	..	..	Id. . . . .	»	12	9	10.5	2 258
Id. arborato . . . . .	20	..	0.1	..	..	..	Id. . . . .	»	..	..	9.5	190
Id. nei boschi . . . . .	..	..	..	I 078	..	4.3	Id. . . . .	»	2	1	1.2	1 345
Incolto produttivo . . . . .	12	..	0.1	..	..	..	Id. . . . .	»	..	..	4.0	48
Tare . . . . .	70	..	0.3	..	..	..	Fieno . . . . .	»	15	10	13.7	956
produttive . . . . .	70	..	0.3	..	..	..	—	—	..	..	..	..
improduttive . . . . .	71	..	0.3	..	..	..						
<b>Piante legnose.</b>												
Viti nei seminativi, prati e pascoli arborati	..	..	..	15 740	..	63.0	Uva . . . . .	»	11	4	7.1	112 531
Gelsi nei seminativi, prati e pascoli arborati	..	..	..	15 740	..	63.0	Foglia . . . . .	»	10	3	5.9	92 766
Fruttiferi sparsi . . . . .	..	..	..	15 724	..	62.9	Frutta varie . . . . .	»	0.3	0.1	0.2	3 257
Vigneto . . . . .	85	..	0.3	..	..	..	Uva . . . . .	»	50	40	46.6	3 960
Piante legnose sparse nei seminativi, prati, ecc. . . . .	..	..	..	15 813	..	63.2	Legna da ardere . . . . .	»	10	7	8.6	135 998
Castagneto . . . . .	6	..	..	..	..	..	Legname da lavoro . . . . .	»	..	..	..	15 733
Bosco ceduo . . . . .	I 078	..	4.3	..	..	..	Castagne . . . . .	»	..	..	8.0	48
Superficie complessiva agraria e forestale	25 002						Legname da lavoro . . . . .	»	..	..	2.0	2 156
							Legna da ardere . . . . .	»	35	25	27.1	29 246

## Produzione dei foraggi

	Effettiva		Ridotta a fieno normale			Effettiva		Ridotta a fieno normale	
	Quintali	Quintali	Quintali	Quintali		Quintali	Quintali		
Prato artificiale in rotazione . . . . .	321	371	369	600	Pascolo nell'incolto prodotti . . . . .	..	..	..	..
Id. id. nell'anno di formazione . . . . .	49	613	43	600	Paglia di frumento, avena, segale, orzo . . . . .	164	213	65	700
Id. id. prima del granturco . . . . .	20	962	24	100	Cimature, sfogliature, scerbature, ecc. . . . .	255	256	63	800
Erbai . . . . .	119	220	23	800	Strami . . . . .	..	..	..	..
Tare produttive . . . . .	..	..	4	100					
Prato permanente asciutto . . . . .	..	..	74	300					
Prato irriguo . . . . .	118	366	112	400					
Pascolo nel prato . . . . .	..	..	16	500					
Terreni a pascolo . . . . .	..	..	2	400					
Pascolo nei boschi . . . . .	..	..	1	300					
					Totale . . . . .	..	..	801	600
					Per ettaro della superficie agraria e forestale: Quintali 32.1.				

		Superficie della zona e sua ripartizione			
GIACITURA: Piano.		Seminativi . . . . .	4 578	21 109	Per cento . . . . . 16.9
ALTIMETRIA: 20-110.		{ semplici . . . . .	16 531	77.8	} 60.9
		{ con piante legnose . . . . .		20.9	
NATURA DEL TERRENO: Alluvioni ghiaiose nella sezione nord; sabbiose in tutta la sezione meridionale della zona. Calcari, basalti e tufi basaltici nelle colline di Montegalda.		Prati e pascoli permanenti . . . . .	5 691	0.1	
		Colture specializz. di piante legnose . . . . .	24	1.1	
		Boschi compresi i castagneti . . . . .	297	0.1	
		Incolto produttivo . . . . .	15	100.0	
			27 136		
		Superficie agraria e forestale. Km. <sup>2</sup>	271.36	93.4	
		Id. improduttiva . . . . .	19.02	6.6	
		Superficie territoriale . . . . .	290.38	100.0	

Qualità dei terreni e delle colture	Superfici						Denominazione dei prodotti	Unità di misura	Produzioni normali			
	integranti la superf. agr. e forest.			ripetute					dei terreni più produttivi	dei terreni meno produttivi	dell'intera superficie coltivata	
	Ettari	per cento		Ettari	per cento						per ettaro	per ettaro
		della superficie in rotazione	della superficie agraria e forestale		della superficie in rotazione	della superficie agraria e forestale						
<b>Piante erbacee nei seminativi.</b>												
Frumento . . . . .	8 299	41.9	30.6	..	..	..	Granella . . . . .	Quintali	15	10	13.2	109 290
Avena . . . . .	359	1.8	1.3	..	..	..	Id. . . . .	»	16	9	10.8	3 886
Risaia a vicenda . . . . .	107	0.5	0.4	..	..	..	Id. (Risone) . . . . .	»	26	22	23.9	2 555
Granoturco . . . . .	5 925	29.9	21.9	..	..	..	Id. . . . .	»	24	15	19.3	114 378
Id. cinquantino . . . . .	..	..	..	1 943	9.8	7.2	Id. . . . .	»	11	7	9.2	17 792
Fagioli consociati al granturco	..	..	..	3 403	17.2	12.5	Semi . . . . .	»	2	0.6	1.3	4 309
Barbabietole da zucchero . . . . .	50	0.3	0.2	..	..	..	Radici . . . . .	»	300	170	258.2	12 910
Prato artificiale in rotazione (medica, trifoglio pratense)	5 079	25.6	18.7	..	..	..	Fieno . . . . .	»	68	46	59.1	300 100
Id. id. id. . . . .	..	..	..	170	0.9	0.6	Semi di medica . . . . .	»	3	2	0.8	139
Id. id. id. . . . .	..	..	..	107	0.5	0.4	Id. di trifoglio . . . . .	»	2	1	1.7	182
Id. id. id. . . . .	..	..	..	26	0.1	0.1	Id. di lotus . . . . .	»	3	2	2.3	60
Id. id. dopo il frumento . . . . .	..	..	..	3 671	18.5	13.5	Strame ed erba raggugliata a fieno	»	19	10	15.1	55 459
Id. id. prima del granturco	..	..	..	1 181	6.0	4.4	Fieno . . . . .	»	28	16	20.7	24 521
Erbai di granturco da foraggio	..	..	..	502	2.5	1.8	Foraggio verde . . . . .	»	132	90	104.8	52 634
Id. di fagiolini dall'occhio . . . . .	..	..	..	225	1.1	0.8	Id. . . . .	»	40	33	37.4	8 405
Id. di trifoglio incarnato . . . . .	..	..	..	1 540	7.8	5.7	Semi . . . . .	»	..	..	1.1	250
Tare . . . . .	219	..	0.8	..	..	..	Foraggio verde . . . . .	»	190	100	149.7	230 640
{ produttive . . . . .	219	..	0.8	..	..	..	Fieno . . . . .	»	15	10	13.3	2 922
{ improduttive . . . . .	580	..	2.1	..	..	..	—	—	..	..	..	..
Spazi sotto le arborature, improduttivi	491	..	1.8	..	..	..	—	—	..	..	..	..

## Ripartizione dei seminativi

	Ettari	Per cento		Ettari	Per cento
Coltura dei cereali . . . . .	14 690	74.1	Seminativi a colture in rotazione . . . . .	19 819	93.9
Id. delle piante da foraggio . . . . .	5 079	25.6	Id. a colture permanenti . . . . .	..	..
Id. delle piante industriali . . . . .	50	0.3	Tare e spazi sotto le arborature . . . . .	1 290	6.1
Altre colture . . . . .	..	..			
Riposi con o senza pascolo . . . . .	..	..	<b>Superficie dei seminativi . . . . .</b>	<b>21 109</b>	<b>100.0</b>
<b>Superficie netta dei seminativi . . . . .</b>	<b>19 819</b>	<b>100.0</b>	Colture intercalari e di successivo raccolto . . . . .	12 768	60.1

## IV COMPARTIMENTO — VENETO

## Provincia di VICENZA.

(Tesina-Brenta).

Popolazione (Censimento del 1911)		Bestiame (Censimento del 1908)		COMUNI COMPRESI NELLA ZONA.
Numero	Abitanti	Capri		
Centri sopra 1000 abitanti . . . . .	22	Equini . . . . .	3 733	Bolzano Vicentino - Bressanvido - Camisano Vicentino - Cartigliano - Cassola - Grisignano di Zocco - Grumolo delle Abbadesse - Montegalda - Mon- tegaldezza - Nove - Pozzoleone - Quinto Vicentino - Rosà - Rossano Veneto - Sandrigo - Schiavon - Tezze - Torri di Quartesolo.
Id. sotto id. . . . .	23	Bovini . . . . .	27 060	
Popolazione agglomerata . . . . .	21 994	Suini . . . . .	11 052	
Id. sparsa . . . . .	33 840	Ovini . . . . .	2 462	
<b>Popolazione totale . . . . .</b>	<b>55 834</b>	Quintali 5.27 di peso vivo per ettaro della superficie agraria e forestale		
Abitanti per chilometro quadrato: 192.				

Qualità dei terreni e delle colture	Superfici						Denominazione dei prodotti	Unità di misura	Produzioni normali			
	integranti la superf. agr. e forest.			ripetute					dei terreni più produttivi	dei terreni meno produttivi	dell'intera superficie coltivata	
	Ettari	per cento		Ettari	per cento				per ettaro	per ettaro	per ettaro	complessive
		della superficie in rotazione	della superficie agraria e forestale		della superficie in rotazione	della superficie agraria e forestale						
<b>Prati e pascoli permanenti</b>												
Prato permanente asciutto . . . . .	1 359	..	5.0	..	..	..	Fieno . . . . .	Quintali	43	35	37.7	51 292
Pascolo nel detto prato . . . . .	..	..	..	1 359	..	5.0	Erba ragguagl. a fieno	»	6	3	4.5	6 181
Prato permanente irriguo . . . . .	3 943	..	14.5	..	..	..	Fieno . . . . .	»	72	51	60.7	239 343
Pascolo nel detto prato . . . . .	..	..	..	3 943	..	14.5	Erba ragguagl. a fieno	»	6	3	5.1	20 071
Pascolo nudo . . . . .	226	..	0.8	..	..	..	Id. . . . .	»	12	10	10.8	2 450
Id. nei boschi . . . . .	..	..	..	297	..	1.1	Id. . . . .	»	3	1	1.7	519
Incolto produttivo . . . . .	15	..	0.1	..	..	..	Id. . . . .	»	..	..	5.0	75
Tare . . . . .	80	..	0.3	..	..	..	Fieno . . . . .	»	15	10	13.9	1 115
} produttive . . . . .	80	..	0.3	..	..	..	—	—	..	..	..	..
} improduttive . . . . .	83	..	0.3	..	..	..						
<b>Piante legnose.</b>												
Viti nei seminativi e prati arborati	..	..	..	16 749	..	61.7	Uva . . . . .	»	10	4	7.8	131 167
Gelsi id. id. id.	..	..	..	15 962	..	58.8	Foglia . . . . .	»	10	3	5.1	81 173
Bagolaro (Celtis australis) nei seminativi arborati	..	..	..	94	..	0.3	Legname da lavoro . .	»	..	..	50.0	4 700
Fruttiferi sparsi . . . . .	..	..	..	16 719	..	61.6	Frutta varie . . . . .	»	0.3	0.1	0.2	3 165
Vigneto . . . . .	24	..	0.1	..	..	..	Uva . . . . .	»	60	35	37.1	890
Piante legnose sparse nei semi- minativi, prati, ecc.	..	..	..	16 787	..	61.9	Legna da ardere . . .	»	11	7	9.6	160 319
Bosco ceduo . . . . .	297	..	1.1	..	..	..	Legname da lavoro . .	»	..	..	..	19 042
							Legname da lavoro . .	»	5	2	2.6	789
							Legna da ardere . . .	»	50	25	36.3	10 744
<b>Superficie complessiva agraria e forestale</b>	<b>27 136</b>											

## Produzione dei foraggi

	Effettiva		Ridotta a fieno normale			Effettiva		Ridotta a fieno normale	
	Quintali	Quintali	Quintali	Quintali		Quintali	Quintali		
Prato artificiale in rotazione . . . . .	300 100	345 100	Pascolo nell'incolto produttivo . . . . .		..	100			
Id. id. nell'anno di formazione . . . . .	55 459	49 900	Paglia di frumento, avena, segala, orzo. . . . .		172 432	69 000			
Id. id. prima del granoturco . . . . .	24 521	28 200	Cimature, sfogliature, scerbature, ecc. . . . .		264 240	66 100			
Erbai intercalari diversi . . . . .	291 679	58 300	Strami . . . . .		..	..			
Tare produttive . . . . .	..	4 000							
Prato permanente asciutto . . . . .	..	51 300							
Id. id. irriguo . . . . .	239 343	227 400							
Pascolo nei prati . . . . .	..	26 200							
Terreni a pascolo . . . . .	..	2 400							
Pascolo nei boschi . . . . .	..	500							
			<b>Totale . . . . .</b>		<b>..</b>	<b>928 500</b>			
Per ettaro della superficie agraria e forestale: Quintali 34.2.									

34. — ZONA DI PIANURA MERIDIONALE

GIACITURA: Piano, Colle. ALTIMETRIA: 15-270. NATURA DEL TERRENO: Calcari marnosi e marne nelle parti più elevate. Ad est di Lonigo calcari e lembi di basalti e breccie basaltiche. Calcari grossolani nei monti di Orgiano e di Sossano. Calcari un pò argillosi (Scaglia) nelle colline di Albettono. Alluvioni sabbiose a sud di Lonigo e di Sossano. Alluvioni fine sabbioso-argillose e terreni torbosi a sud di Albettono.		Superficie della zona e sua ripartizione			
		Seminativi	semplici . . . . . con piante legnose	Ettari	Per cento . . . . .
		2 784	12.7	} 90.0	
		16 998	77.3		
	Prati e pascoli permanenti . . . . .	1 106	5.0		
	Colture specializz. di piante legnose	116	0.5		
	Boschi compresi i castagneti . . . . .	844	3.8		
	Incolto produttivo . . . . .	161	0.7		
		<b>22.009</b>	<b>100.0</b>		
	Superficie agraria e forestale. Km. <sup>2</sup>	220.09	96.1		
	Id. improduttiva . . . . .	8.91	3.9		
	<b>Superficie territoriale . . . . .</b>	<b>229.00</b>	<b>100.0</b>		

Qualità dei terreni e delle colture	Superfici						Denominazione dei prodotti	Unità di misura	Produzioni normali			
	integranti la superf. agr. e forest.			ripetute					dei terreni più produttivi	dei terreni meno produttivi	dell'intera superficie coltivata	
	Ettari	per cento		Ettari	per cento				— per ettaro	— per ettaro	per ettaro	complessive
		della superficie in rotazione	della superficie agraria e forestale		della superficie in rotazione	della superficie agraria e forestale						
<b>Piante erbacee nei seminativi.</b>												
Frumento . . . . .	8 453	46.1	38.4	..	..	..	Granella . . . . .	Quintali	20	14	17.7	150 189
Avena . . . . .	204	1.1	0.9	..	..	..	Id. . . . .	»	18	11	15.1	3 086
Risala a vicenda . . . . .	11	0.1	0.1	..	..	..	Id. (Risone . . . . .	»	..	..	25.0	275
Granoturco . . . . .	4 819	26.2	21.9	..	..	..	Id. . . . .	»	29	21	25.2	121 401
Id. cinquantino . . . . .	..	..	..	328	1.8	1.5	Id. . . . .	»	12	7	8.9	2 917
Fagioli consociati al granturco	..	..	..	1 621	8.8	7.4	Semi . . . . .	»	1.5	1	1.3	2 119
Patate . . . . .	11	0.1	0.1	..	..	..	Tuberi . . . . .	»	..	..	71.7	790
Cavoli verze . . . . .	..	..	..	64	0.3	0.3	Teste . . . . .	»	..	..	100.0	6 400
Cocomeri . . . . .	105	0.6	0.5	..	..	..	Frutti . . . . .	»	140	110	126.1	13 260
Id. consociati al frumento	..	..	..	46	0.3	0.2	Id. . . . .	»	100	90	98.3	4 520
Barbabietole da zucchero . . . . .	59	0.3	0.3	..	..	..	Radici . . . . .	»	362	308	353.0	20 810
Prato artificiale in rotazione (medica, trifoglio pratense)	4 688	25.5	21.3	..	..	..	Fieno . . . . .	»	89	67	75.5	354 025
Id. id. id. . . . .	..	..	..	581	3.2	2.6	Seme di medica . . . . .	»	2.6	2	2.3	1 318
Id. id. id. . . . .	..	..	..	294	1.6	1.3	Seme di trifoglio . . . . .	»	1.7	1.3	1.5	448
Id. id. id. . . . .	..	..	..	11	0.1	0.1	Seme di lotus . . . . .	»	..	..	2.5	27
Id. id. dopo il frumento	..	..	..	4 595	25.0	20.8	Strame ed erba ragguagliata a fieno	»	19	12	17.2	79 142
Id. id. prima del granturco	..	..	..	968	5.3	4.4	Fieno . . . . .	»	25	20	22.9	22 206
Erbai di granturco da foraggio	..	..	..	458	2.5	2.1	Foraggio verde . . . . .	»	127	98	101.5	46 480
Id. di vecchia ed orzo . . . . .	..	..	..	128	0.7	0.6	Id. . . . .	»	180	138	154.5	19 780
Id. di trifoglio incarnato . . . . .	..	..	..	5	..	..	Id. . . . .	»	..	..	146.0	730
Orto asciutto . . . . .	19	..	0.1	..	..	..	Ortaggi diversi . . . . .	Lire	..	..	30.0	570
Tare . . . . .	280	..	1.3	..	..	..	Fieno . . . . .	Quintali	15	12	14.2	3 894
Spazi sotto le arborature, improduttivi	471	..	2.1	..	..	..	—	—	..	..	..	..

Ripartizione dei seminativi

	Ettari	Per cento		Ettari	Per cento
Coltura dei cereali . . . . .	13 487	73.5	Seminativi a colture in rotazione . . . . .	18 350	92.7
Id. delle piante da foraggio . . . . .	4 688	25.5	Id. a colture permanenti . . . . .	19	0.1
Id. delle piante industriali . . . . .	59	0.3	Tare e spazi sotto le arborature . . . . .	1 413	7.2
Altre colture . . . . .	116	0.7	<b>Superficie dei seminativi . . . . .</b>	<b>19 782</b>	<b>100.0</b>
Riposi con o senza pascolo . . . . .	..	..	Colture intercalari e di successivo raccolto . . . . .	9 099	46.0
<b>Superficie netta dei seminativi . . . . .</b>	<b>18 350</b>	<b>100.0</b>			



## IV COMPARTIMENTO — VENETO

## Provincia di VICENZA.

## DEL GUÀ E DEL BISATTO.

Popolazione (Censimento del 1911)		Bestiame (Censimento del 1908)		COMUNI COMPRESI NELLA ZONA.	
Numero Abitanti		Capi			
Centri sopra 1000 abitanti . . . . .	17	Equini . . . . .	2 018	Agugliaro.	Noventa Vicentina.
Id. sotto id. . . . .	5	Bovini . . . . .	10 120	Albettone.	Orgiano.
Popolazione agglomerata . . . . .	12 339	Suini . . . . .	2 995	Alonte.	Poiana Maggiore.
Id. sparsa . . . . .	27 539	Ovini . . . . .	3 217	Asigliano.	Sarego.
<b>Popolazione totale . . . . .</b>	<b>39 878</b>	Quintali 2.79 di peso vivo per ettaro della superficie agraria e forestale.		Campiglia dei Berici.	Sossano.
Abitanti per chilometro quadrato: 174.				Lonigo.	

Qualità dei terreni e delle colture	Superfici						Denominazione dei prodotti	Unità di misura	Produzioni normali			
	integranti la superf. agr. e forest.			ripetute					dei terreni più produttivi	dei terreni meno produttivi	dell'intera superficie coltivata	
	Ettari	per cento		Ettari	per cento				per ettaro	per ettaro	per ettaro	complessive
<b>Prati e pascoli permanenti.</b>												
Prato permanente asciutto . . . . .	708	..	3.2	..	..	..	Fieno . . . . .	Quintali	41	36	38.8	27 474
Pascolo nel detto prato . . . . .	..	..	..	708	..	3.2	Erba ragguagl. a fieno	>	5	3	4.0	2 843
Prato permanente irriguo . . . . .	18	..	0.1	..	..	..	Fieno . . . . .	>	..	..	63.3	1 140
Pascolo nel detto prato . . . . .	..	..	..	18	..	0.1	Erba ragguagl. a fieno	>	..	..	5.3	05
Pascolo nudo . . . . .	346	..	1.5	..	..	..	Id. . . . .	>	..	..	12.0	4 152
Id. arborato . . . . .	5	..	..	..	..	..	Id. . . . .	>	..	..	12.0	61
Id. nei boschi . . . . .	..	..	..	844	..	3.8	Id. . . . .	>	2	1	1.1	902
Incolto produttivo . . . . .	161	..	0.7	..	..	..	Id. . . . .	>	5	4	4.4	701
Tare . . . . .	16	..	0.1	..	..	..	Fieno . . . . .	>	15	12	14.4	231
{ produttive . . . . .	16	..	0.1	..	..	..	—	—	..	..	..	..
{ improduttive . . . . .	13	..	0.1	..	..	..						
<b>Piante legnose.</b>												
Viti nei seminativi, prati e pascoli arborati	..	..	..	16 504	..	75.0	Uva . . . . .	Quintali	9	5	8.1	133 361
Gelsi nei seminativi, prati e pascoli arborati	..	..	..	16 504	..	75.0	Foglia . . . . .	>	8	5	5.5	90 500
Olivi sparsi . . . . .	..	..	..	107	..	0.5	Oliva . . . . .	>	..	..	1.0	107
Fruttiferi sparsi . . . . .	..	..	..	16 500	..	75.0	Frutta varie . . . . .	>	0.5	0.1	0.3	4 206
Vigneto . . . . .	116	..	0.5	..	..	..	Uva . . . . .	>	50	10	44.8	5 200
Piante legnose sparse nei seminativi, prati, ecc.	..	..	..	16 626	..	75.5	Legna da ardere . . . . .	>	11	8	9.5	158 604
Bosco ceduo . . . . .	844	3.8	..	..	..	..	Legname di lavoro . . . . .	>	..	..	..	16 449
							Legname da lavoro . . . . .	>	4	1	2.0	1 661
							Legna da ardere . . . . .	>	35	24	30.1	25 364
<b>Superficie complessiva agraria e forestale</b>	<b>22 009</b>											

## Produzione dei foraggi

	Effettiva	Ridotta a fieno normale		Effettiva	Ridotta a fieno normale
	Quintali	Quintali		Quintali	Quintali
Prato artificiale in rotazione . . . . .	354 025	407 100	Pascolo nell'incolto produttivo . . . . .	..	700
Id. id. nell'anno di formazione . . . . .	79 142	71 200	Paglie di frumento, avena, segale, orzo . . . . .	230 187	92 100
Id. id. prima del granturco . . . . .	22 206	25 500	Cimature, sfogliature, scerbature, ecc. . . . .	248 636	62 200
Erbai intercalari diversi . . . . .	66 990	13 400	Strami . . . . .	..	..
Tare produttive . . . . .	..	4 200			
Prato permanente asciutto . . . . .	..	27 500			
Id. id. irriguo . . . . .	1 140	1 100	<b>Totale . . . . .</b>	<b>..</b>	<b>713 000</b>
Pascolo nei prati . . . . .	..	2 900			
Terreni a pascolo . . . . .	..	4 200			
Pascolo nei boschi . . . . .	..	900	Per ettaro della superficie agraria e forestale: Quintali 32.4.		



## PROVINCIA DI TREVISO

---

### DENOMINAZIONE DELLE ZONE.

N.º d'ordine  
nel volume  
e nella carta

Pagina

*Regione di Collina :*

- |  |     |
|--|-----|
| 35. Zona di Collina Occidentale (a destra del Piave) . . . . . | 112 |
| 36. Zona di Collina Orientale (a sinistra del Piave) . . . . . | 114 |

*Regione di Pianura :*

- |  |     |
|--|-----|
| 37. Zona di Pianura Occidentale superiore (a destra del Piave) . . . . . | 116 |
| 38. Zona di Pianura Occidentale inferiore (a destra del Piave) . . . . . | 118 |
| 39. Zona di Pianura Orientale superiore (a sinistra del Piave) . . . . . | 120 |
| 40. Zona di Pianura Orientale inferiore (a sinistra del Piave) . . . . . | 122 |
- 
-

## 35. — ZONA DI COLLINA OCCIDENTALE

GIACITURA: Colle, Piano, Monte.

ALTIMETRIA: 55-1770.

NATURA DEL TERRENO: Dolomie e calcari nel gruppo del Grappa; calcari puri e argillosi nel Monfenera. Calcari argillosi, marne e arenarie nella zona Paderno-Onigo e Castelli di Monfumo Conglomerati nella regione collinare di Mussolente, Asolo, Maser, Cornuda e tutto il Montello. Argille alla fornace di Cornuda ed a monte della zona conglomeratica da Lievolo al versante nord del monte Fagarè. Alluvioni grossolane alla base delle colline.

## Superficie della zona e sua ripartizione

Seminativi. . . . .	semplici . . . . .	Ettari	2 670	} 23 150	Per cento . . . . .	6.5	} 56.0
	con piante legnose . . . . .		20 480				
Prati e pascoli permanenti . . . . .				10 982			26.5
Culture specializz. di piante legnose . . . . .				365			1.8
Boschi compresi i castagneti . . . . .				6 091			13.8
Incolto produttivo . . . . .				783			1.9
				<b>41 371</b>			<b>100.0</b>
Superficie agraria e forestale . Km. <sup>2</sup>			413.71			92.9	
Id. improduttiva . . . . .			31.46			7.1	
<b>Superficie territoriale . . . . .</b>			<b>445.17</b>			<b>100.0</b>	

Qualità dei terreni e delle colture	Superfici						Denominazione dei prodotti	Unità di misura	Produzioni normali			
	integranti la superf. agr. e forest.			ripetute					dei terreni più produttivi	dei terreni meno produttivi	dell'intera superficie coltivata	
	Ettari	per cento		Ettari	per cento						per ettaro	per ettaro
		della superficie in rotazione	della superficie agraria e forestale		della superficie in rotazione	della superficie agraria e forestale						
<b>Piante erbacee nei seminativi.</b>												
Fumento . . . . .	6 659	31.7	16.1	..	..	..	Granella . . . . .	Quintali	11	5	9.9	65 993
Avena . . . . .	174	0.8	0.4	..	..	..	Id. . . . .	»	9	7	8.6	1 497
Granoturco . . . . .	6 400	30.5	15.5	..	..	..	Id. . . . .	»	20	11	15.2	97 503
Id. Cinquantino . . . . .	..	..	..	2 999	14.5	7.2	Id. . . . .	»	10	6	8.4	25 269
Patate . . . . .	88	0.4	0.2	..	..	..	Tuberi . . . . .	»	..	..	17.2	1 517
Prato artificiale (medica, trifoglio pratense).	7 684	36.6	18.6	..	..	..	Fieno . . . . .	»	50	33	44.4	340 820
Id. Id. dopo il frumento	..	..	..	3 353	16.0	8.1	Strame ed erba raggua- gliata a fieno	»	16	10	11.6	38 853
Erbai di trifoglio incarnato. . .	..	..	..	220	1.0	0.6	Foraggio verde . . . . .	»	78	70	77.5	17 050
Id. di granoturco da foraggio.	..	..	..	141	0.7	0.3	Id. . . . .	»	84	79	81.3	11 460
Tare . . . . .	558	..	1.4	..	..	..	Fieno . . . . .	»	..	..	10.0	5 580
Spazi sotto le arborature:												
produttivi . . . . .	81	..	0.2	..	..	..	Fieno . . . . .	»	..	..	15.0	1 215
improduttivi . . . . .	827	..	2.0	..	..	..	—	—	..	..	..	..
<b>Prati e pascoli permanenti.</b>												
Prato permanente asciutto . . .	5 610	..	13.6	..	..	..	Fieno . . . . .	Quintali	33	16	19.9	111 939
Pascolo nel detto prato . . . .	..	..	..	5 610	..	13.6	Erba raggua- gl. a fieno	»	3	2	2.8	15 553
Prato permanente irriguo. . . .	306	..	0.7	..	..	..	Fieno . . . . .	»	40	36	37.5	11 485
Pascolo nel detto prato . . . .	..	..	..	306	..	0.7	Erba raggua- gl. a fieno	»	..	..	3.0	906
Pascolo nudo . . . . .	4 939	..	11.9	..	..	..	Id. . . . .	»	12	8	9.3	46 129
Pascolo nel castagneto e nei boschi	..	..	..	5 840	..	14.1	Id. . . . .	»	..	..	1.0	5 840
Incolto produttivo. . . . .	572	..	1.4	..	..	..	Id. . . . .	»	6	3	4.7	2 696
Tare . . . . .	2	..	—	..	..	..	Fieno . . . . .	»	..	..	10.0	20
produttive . . . . .	125	..	0.3	..	..	..	—	—	..	..	..	..
improduttive . . . . .	..	..	..	..	..	..						

## Ripartizione dei seminativi

	Ettari	Per cento		Ettari	Per cento
Coltura dei cereali . . . . .	13 233	63.0	Seminativi a colture in rotazione. . . . .	21 005	90.7
Id. delle piante da foraggio . . . . .	7 684	36.6	Id. a colture permanenti . . . . .	..	..
Id. delle piante industriali . . . . .	..	..	Tare e spazi sotto le arborature . . . . .	2 145	9.3
Altre colture . . . . .	88	0.4			
Riposi con o senza pascolo . . . . .	..	..	<b>Superficie dei seminativi . . . . .</b>	<b>23 150</b>	<b>100.0</b>
			<b>Superficie netta dei seminativi . . . . .</b>	<b>21 005</b>	<b>100.0</b>
			Culture intercalari e di successivo raccolto . . . . .	6 713	29.0

## IV COMPARTIMENTO — VENETO

## Provincia di TREVISO

## (A DESTRA DEL PIAVE).

Popolazione (Censimento del 1911)		Bestiame (Censimento del 1908)		COMUNI COMPRESI NELLA ZONA.	
Numero	Abitanti		Capi		
Centri sopra a 1000 abitanti . . .	39	Equini . . . . .	3 413	Arcade.	Fonte.
Id. sotto id. . . . .	12	Bovini . . . . .	26 803	Asolo.	Maser.
Popolazione agglomerata . . . . .	26 241	Suini . . . . .	10 146	Borso.	Monfumo.
Id. sparsa . . . . .	55 377	Ovini . . . . .	6 796	Caerano di San Marco.	Montebelluna.
<b>Popolazione totale . . . . .</b>	<b>81 618</b>	Quintali 2.23 di peso vivo per ettaro della superficie agraria e forestale.		Castelcuoco	Nervesa.
Abitanti per chilometro quadrato: 183.				Cavaso	Paderno d'Asolo.
				Cornuda.	Pederobba.
				Crespano Veneto.	Possagno.
				Crocetta Trevigiana.	San Zenone degli Ezzelini
					Volpago.

Qualità dei terreni e delle colture	Superfici						Denominazione dei prodotti	Unità di misura	Produzioni normali			
	integranti la superf. agr. e forest.			ripetute					dei terreni più produttivi	dei terreni meno produttivi	dell'intera superficie coltivata	
	Ettari	per cento		Ettari	per cento				per ettaro	per ettaro	per ettaro	complessive
		della superficie in rotazione	della superficie agraria e forestale		della superficie in rotazione	della superficie agraria e forestale						
<b>Piante legnose.</b>												
Viti nei seminativi e nei prati arborati . . . . .	..	..	..	22 765	..	55.0	Uva . . . . .	Quintali	7	3	4.5	101 566
Gelsi nei seminativi e nei prati arborati . . . . .	..	..	..	23 176	..	56.0	Foglia . . . . .	"	5	3	3.3	76 930
Fruttiferi sparsi . . . . .	..	..	..	23 176	..	56.0	Frutta varie . . . . .	"	1.5	0.1	0.7	16 603
Castagni sparsi . . . . .	..	..	..	2 853	..	6.9	Castagne . . . . .	"	3	1	1.8	5 266
Vigneto . . . . .	357	..	0.9	..	..	..	Uva . . . . .	"	50	40	45.2	16 140
Gelseto . . . . .	8	..	—	..	..	..	Foglia . . . . .	"	..	..	50.0	400
Castagneto . . . . .	397	..	1.0	..	..	..	Castagne . . . . .	"	12	10	11.0	4 357
Piante legnose sparse nei seminativi, prati ecc. . . . .	..	..	..	34 704	..	83.9	Legname da lavoro . . . . .	"	1	0.5	0.8	26 331
Id. nel prato boscato . . . . .	..	..	..	64	..	0.2	Legna da ardere . . . . .	"	9	7	8.0	278 514
Bosco castanile da taglio . . . . .	406	..	1.0	..	..	..	Legname da lavoro . . . . .	"	..	..	2.0	128
Bosco d'alto fusto . . . . .	331	..	0.8	..	..	..	Legna da ardere . . . . .	"	..	..	10.0	640
Bosco ceduo misto . . . . .	4 771	..	11.5	..	..	..	Legname da lavoro . . . . .	"	15	13	13.3	5 401
Incolto produttivo (Roccia e Ghiaia cespugliata) . . . . .	397	..	0.9	..	..	..	Legna da ardere . . . . .	"	8	6	7.2	2 919
<b>Superficie complessiva agraria e forestale.</b>	<b>41 371</b>						Legname da lavoro . . . . .	"	15	13	14.7	4 867
							Legna da ardere . . . . .	"	7	6	6.4	2 136
							Legname da lavoro . . . . .	"	4.5	1	3.3	15 553
							Legna da ardere . . . . .	"	34.0	24.0	29.0	138 373
							Legname da lavoro . . . . .	"	1	0.2	0.6	246
							Legna da ardere . . . . .	"	6	3	4.7	1 850

## Produzione dei foraggi

	Effettiva — Quintali	Ridotta a fieno normale — Quintali		Effettiva — Quintali	Ridotta a fieno normale — Quintali
Prato artificiale in rotazione . . . . .	340 820	391 900	Pascolo nel castagneto e boschi . . . . .	..	5 800
Id. id. nell'anno di formazione . . . . .	38 853	35 000	Id. nell'incolto produttivo . . . . .	..	2 700
Erbai intercalari diversi . . . . .	28 510	5 700	Paglia di frumento, avena, segale o rzo . . . . .	101 052	40 400
Tare e spazi produttivi . . . . .	..	6 800	Cimature, sfogliature, scerbature, ec c. . . . .	244 072	61 000
Prato permanente asciutto . . . . .	..	111 900	Strami . . . . .	..	..
Id. irriguo . . . . .	11 485	10 900	<b>Totale . . . . .</b>	<b>..</b>	<b>734 700</b>
Pascolo nei detti prati . . . . .	..	16 500			
Terreni a pascolo . . . . .	..	46 100			
			Per ettaro della superficie agraria e forestale: Quintali 17.7.		

## 36. — ZONA DI COLLINA ORIENTALE

GIACITURA: Colle, Monte, Piano. ALTIMETRIA: 45-1580. NATURA DEL TERRENO Calcarei bianchi marmorei e scagliosi nella catena dal Cesen per Col de Moi fino al Monte Valdella. Calcari grossolani fini a Rudiste nei monti attorno al Canal di Fadalto e in gran parte dell'altipiano del Cansiglio. Segue a mezzodi una fascia di calcari marnosi, arenarie e argille da Valdobbadiene fino a Serravalle; alla quale serie fanno seguito i conglomerati delle colline di Farrò, Pedeguarda Vittorio, Fregona e Cappella Maggiore. Nella regione di pianura alluvioni grossolane incoerenti. Materiali morenici nella regione di Colle Umberto a Sud di Vittorio. Altri conglomerati nell'area Colfosco-Conegliano-Carpesiga-Refrontolo.		Superficie della zona e sua ripartizione						
		Seminativi . . .	Prati e pascoli permanenti . . .	Colture specializz. di piante legnose	Boschi compresi i castagneti . . .	Incolto produttivo . . .	Superficie agraria e forestale . Km. <sup>2</sup>	Id. improduttiva . . .
semplici . . . . .	» con piante legnose . . . . .	» . . . . .	» . . . . .	» . . . . .	» . . . . .	» . . . . .	» . . . . .	» . . . . .
Ettari 1 556	» 14 318	» 24 445	» 2 170	» 9 341	» 2 140	» 539.70	» 41.36	» 581.06
Per cento . . . . .	» . . . . .	» . . . . .	» . . . . .	» . . . . .	» . . . . .	» . . . . .	» . . . . .	» . . . . .
2.9	26.5	45.3	5.3	16.1	3.9	92.9	7.1	100.0
15 874	53 970	53 970	53 970	53 970	53 970	53 970	53 970	53 970

Qualità dei terreni e delle colture	Superfici						Denominazione dei prodotti	Unità di misura	Prodotti normali			
	integranti la superf. agr. e forest.			ripetute					dei terreni più produttivi	dei terreni meno produttivi	dell'intera superficie coltivata	
	Ettari	per cento		Ettari	per cento						per ettaro	per ettaro
		della superficie in rotazione	della superficie agraria e forestale		della superficie in rotazione	della superficie agraria e forestale						
<b>Piante erbacee nei seminativi.</b>												
Fruento . . . . .	1 642	11.6	3.0	..	..	..	Granello . . . . .	Quintali	11	7	9.1	15 009
Avena . . . . .	227	1.6	0.4	..	..	..	Id. . . . .	»	10	7	8.5	1 929
Granoturco . . . . .	8 182	57.6	15.2	..	..	..	Id. . . . .	»	23	12	17.9	146 300
Saggina consociata al granturco	..	..	..	8 100	57.0	15.0	Semi . . . . .	»	0.8	0.5	0.7	5 678
Fagioli consociati id.	..	..	..	8 100	57.0	15.0	Cime . . . . .	»	0.8	0.5	0.7	5 638
Prato artificiale in rotazione (medica, trifoglio pratense)	4 152	29.2	7.7	..	..	..	Semi . . . . .	»	0.7	0.2	0.5	4 258
Id. id. dopo il frumento	..	..	..	1 580	11.1	2.9	Fieno . . . . .	»	..	..	..	..
Erbai di trifoglio incarnato . .	..	..	..	146	1.0	0.3	Strame ed erba raggua- gliata a fieno	»	59	39	52.8	219 315
Erbai di granturco da foraggio	..	..	..	75	0.5	0.1	Foraggio verde . . . .	»	16	9	12.7	20 018
Orto asciutto . . . . .	30	..	0.1	..	..	..	Id. . . . .	»	88	74	82.7	12 070
Tare . . . . .	548	..	1.0	..	..	..	Id. . . . .	»	114	80	90.7	6 800
Spazi sotto le arborature, impro- duttivi.	557	..	1.0	..	..	..	Ortaggi vari . . . . .	»	100	80	84.7	2 540
							Fieno . . . . .	»	12	10	11.3	6 184
							—	»	..	..	..	..
							—	»	..	..	..	..
<b>Prati e pascoli permanenti.</b>												
Prato permanente asciutto . . .	14 678	..	27.2	..	..	..	Fieno . . . . .	Quintali	24	16	20.6	302 618
Pascolo nel detto prato . . . .	..	..	..	14 678	..	27.2	Erba raggua- gl. a fieno	»	3	2	2.5	37 303
Prato permanente irriguo . . . .	193	..	0.4	..	..	..	Fieno . . . . .	»	60	35	41.0	7 920
Pascolo nel detto prato . . . .	..	..	..	193	..	0.4	Erba raggua- gl. a fieno	»	3	2	2.7	527
Pascolo nudo . . . . .	9 023	..	16.7	..	..	..	Id. . . . .	»	12	7	9.4	85 212
Pascolo nei boschi . . . . .	..	..	..	8 197	..	15.2	Id. . . . .	»	..	..	1.0	8 197
Roccia pascoliva . . . . .	289	..	0.5	..	..	..	Id. . . . .	»	5	2	4.1	1 191
Incolto produttivo (zerbo) . . .	1 677	..	3.1	..	..	..	Id. . . . .	»	10	1	4.1	6 829
Id. id. (palude da strame).	42	..	0.1	..	..	..	Strame . . . . .	»	40	6	30.3	1 272
Tare . . . . .	111	..	0.2	..	..	..	Fieno . . . . .	»	12	10	11.4	1 262
	151	..	0.3	..	..	..	—	»	..	..	..	..
<b>Piante legnose.</b>												
Viti nei seminativi, prati e pa- scoli arborati	..	..	..	18 708	..	34.6	Uva . . . . .	Quintali	50	9	18.0	337 159
Gelsi nei seminativi, prati e pa- scoli arborati	..	..	..	18 515	..	34.2	Folia . . . . .	»	7	5	5.5	104 769
Castagni sparsi . . . . .	..	..	..	4 137	..	7.6	Castagne . . . . .	»	3	1	1.5	6 143

## Ripartizione dei seminativi

	Ettari	Per cento		Ettari	Per cento
Coltura dei cereali . . . . .	10 051	70.8	Seminativi a colture in rotazione . . . . .	14 203	89.5
Id. delle piante da foraggio . . . . .	4 152	29.2	Id. a colture permanenti . . . . .	30	0.2
Id. delle piante industriali . . . . .	..	..	Tare e spazi sotto le arborature . . . . .	1 641	10.3
Altre colture . . . . .	..	..	<b>Superficie dei seminativi . . .</b>	<b>15 874</b>	<b>100.0</b>
Riposi con o senza pascolo . . . . .	..	..	Colture intercalari e di successivo raccolto . . .	18 001	113.4
<b>Superficie netta dei seminativi . . .</b>	<b>14 203</b>	<b>100.0</b>			

## IV COMPARTIMENTO — VENETO

## Provincia di TREVISO.

## (A SINISTRA DEL PIAVE).

Popolazione (Censimento del 1911)		Bestiame (Censimento del 1908)		COMUNI COMPRESI NELLA ZONA.	
Numero	Abitanti		Capl		
Centri sopra 1000 abitanti . . . . .	41	Equini . . . . .	2 914	Cappella Maggiore.	Revine Lago.
Id. sotto id. . . . .	36	Bovini . . . . .	25 488	Cison di Valmarino.	San Pietro di Barbozza.
Popolazione agglomerata . . . . .	63 603	Suini . . . . .	7 051	Colle Umberto.	San Pietro di Feletto.
Id. sparsa . . . . .	42 877	Ovini . . . . .	6 117	Conegliano.	Sarmede.
<b>Popolazione totale . . . . .</b>	<b>106 480</b>			Farra di Soligo.	Segusino
Abitanti per chilometro quadrato: 183.				Follina.	Sernaglia.
				Fregona.	Susegana,
				Miane.	Tarzo.
				Moriago.	Valdobbiadene.
				Pieve di Soligo.	Vidor.
				Refrontolo.	Vittorio.

Quintali 1.54 di peso vivo per ettaro della superficie agraria e forestale.

Qualità dei terreni e delle colture	Superfici						Denominazione dei prodotti	Unità di misura	Produzioni normali			
	integranti la superf. agr. e forest.			ripetute					dei terreni più produttivi	dei terreni meno produttivi	dell'intera superficie coltivata	
	Ettari	per cento		Ettari	per cento				per ettaro	per ettaro	per ettaro	complessive
		della superficie in rotazione	della superficie agraria e forestale		della superficie in rotazione	della superficie agraria e forestale						
Fruttiferi sparsi . . . . .	..	..	..	18 429	..	34.1	Frutta varie. . . . .	Quintali	4	1	1.7	30 589
Vigneto . . . . .	2 153	..	4.0	..	..	..	Uva . . . . .	»	80	40	56.4	121 449
Gelseto . . . . .	17	..	..	..	..	..	Foglia . . . . .	»	70	50	59.4	150
Castagneto . . . . .	682	..	1.3	..	..	..	Castagne . . . . .	»	16	10	12.5	8 552
Piante legnose sparse nei semi- nativi, nei prati, ecc.	..	..	..	43 428	..	80.5	Legname da lavoro . . . . .	»	1.5	0.5	0.9	40 684
Id. nei prati e pascoli boscati.	..	..	..	1 120	..	2.1	Legna da ardere. . . . .	»	9	2	7.9	344 642
Bosco d'alto fusto. . . . .	1 737	..	3.2	..	..	..	Legname da lavoro . . . . .	»	8	1	3.8	4 258
Bosco castanile d'alto fusto . . . . .	209	..	0.6	..	..	..	Legna da ardere. . . . .	»	12	8	9.7	10 854
Bosco resinoso d'alto fusto. . . . .	6	—	..	..	..	..	Legname da lavoro . . . . .	»	12	10	11.7	20 357
Bosco misto. . . . .	812	..	1.5	..	..	..	Legna da ardere. . . . .	»	13	5	6.5	11 229
Bosco ceduo. . . . .	5 512	..	10.2	..	..	..	Legname da lavoro . . . . .	»	15	10	11.1	3 326
Incolto produttivo (Roccia bo- scata, ghiaia e sabbia cespugliata)	714	..	..	..	..	..	Legna da ardere. . . . .	»	13	6	10.7	3 197
<b>Superficie complessiva agraria e forestale.</b>	<b>53 970</b>						Legname da lavoro . . . . .	»	..	..	10.0	60
							Legna da ardere. . . . .	»	..	..	6.0	36
							Legname da lavoro . . . . .	»	..	..	2.0	1 624
							Legna da ardere. . . . .	»	..	..	25.0	20 300
							Legname da lavoro . . . . .	»	6	2	3.2	17 725
							Legna da ardere. . . . .	»	30	19	23.0	126 839
							Legname da lavoro . . . . .	»	3	0.5	1.6	1 143
							Legna da ardere. . . . .	»	10	5	6.3	4 522

## Produzione dei foraggi

	Effettiva — Quintali	Ridotta a fieno normale — Quintali		Effettiva — Quintali	Ridotta a fieno normale — Quintali
Prato artificiale in rotazione . . . . .	219 315	252 212	Pascolo nei boschi . . . . .	..	8 200
Id. id. nell'anno di formazione . . . . .	20 018	18 000	Id. nell'incolto produttivo . . . . .	..	8 000
Erbai intercalari diversi . . . . .	18 870	3 800	Paglia di frumento, avena, segale, orzo . . . . .	25 346	10 100
Tare produttive . . . . .	..	7 400	Cimature, sfogliature, scerbature, ecc. . . . .	281 418	70 400
Prato permanente asciutto. . . . .	..	302 600	Strami . . . . .	1 272	400
Id. irriguo . . . . .	7 920	7 500	<b>Totale . . . . .</b>	<b>..</b>	<b>811 612</b>
Pascolo nei detti prati . . . . .	..	37 800			
Terreni a pascolo . . . . .	..	85 200			

Per ettaro della superficie agraria e forestale: Quintali 15.0.

## 37. — ZONA DI PIANURA OCCIDENTALE SUPERIORE

GIACITURA: Piano. ALTIMETRIA: 20-105. NATURA DEL TERRENO: Alluvioni grossolane in parte ferrettizzate nella sezione nord della zona. Alluvioni minute, sabbiose in prevalenza, nella sezione più meridionale; formazioni torbose nella parte sud-occidentale presso Castelfranco.		Superficie della zona e sua ripartizione			
		Seminativi	semplici . . . . . con piante legnose	Ettari	Per cento . . . . .
		8 059	37 419	19.0	
		29 360	10.3	69.1	
		4 348	0.3		
		141	0.5		
		230	0.8		
		340			
		<b>42 478</b>		<b>100.0</b>	
		Superficie agraria e forestale . Km. <sup>2</sup>	424.78	94.9	
		Id. improduttiva . . . . .	22.90	5.1	
		<b>Superficie territoriale . . . . .</b>	<b>447.68</b>	<b>100.0</b>	

Qualità dei terreni e delle colture	Superfici						Denominazione dei prodotti	Unità di misura	Produzioni normali			
	integranti la superf. agr. e forest.			ripetute					dei terreni più produttivi	dei terreni meno produttivi	dell'intera superficie coltivata	
	Ettari	per cento		Ettari	per cento				— per ettaro	— per ettaro	per ettaro	complessive
		della superficie in rotazione	della superficie agraria e forestale		della superficie in rotazione	della superficie agraria e forestale						
<b>Piante erbacee nei seminativi.</b>												
Frumento . . . . .	14 165	41.3	33.4	..	..	..	Granella . . . . .	Quintali	12	8	9.3	132 228
Avena . . . . .	300	0.9	0.7	..	..	..	Id. . . . .	»	11	7.7	8.7	2 611
Granoturco . . . . .	10 391	30.3	24.5	..	..	..	Id. . . . .	»	22	13	17.3	180 050
Id. cinquantino . . . . .	..	..	..	9 645	28.1	22.7	Id. . . . .	»	12	7	8.4	81 030
Prato artificiale in rotazione (medica, trifoglio pratense).	9 421	27.5	22.2	..	..	..	Fieno . . . . .	»	68	31	50.0	471 260
Id. id. dopo il frumento	..	..	..	4 268	12.5	10.0	Strame ed erba raggugliata a fieno	»	25	10	12.7	54 487
Erbai di trifoglio incarnato . . . . .	..	..	..	681	2.0	1.6	Foraggio verde . . . . .	»	80	56	74.1	50 430
Id. di ravizzone . . . . .	..	..	..	50	0.1	0.1	Id. . . . .	»	45	32	39.2	1 960
Id. di granoturco da foraggio	..	..	..	259	8.8	0.6	Id. . . . .	»	78	73	74.3	19 240
Orto asciutto . . . . .	13	—	..	..	..	..	Ortaggi vari . . . . .	»	..	..	70.0	910
Tare . . . . .	1 148	—	2.7	..	..	..	Fieno . . . . .	»	..	..	11.3	12 931
produttive . . . . .	..	..	..	..	..	..	—	—	..	..	..	..
improduttive . . . . .	953	—	2.2	..	..	..	—	—	..	..	..	..
Spazi sotto le arborature:												
produttivi . . . . .	217	—	0.5	..	..	..	Fieno . . . . .	Quintali	..	..	13.4	2 909
improduttivi . . . . .	780	—	1.8	..	..	..	—	—	..	..	..	..

## Ripartizione dei seminativi

	Ettari	Per cento		Ettari	Per cento
Coltura dei cereali . . . . .	24 856	72.5	Seminativi a colture in rotazione . . . . .	34 277	91.7
Id. delle piante da foraggio . . . . .	9 421	27.5	Id. a colture permanenti . . . . .	13	—
Id. delle piante industriali . . . . .	..	..	Tare e spazi sotto le arborature . . . . .	3 098	8.3
Altre colture . . . . .	..	..			
Riposi con o senza pascolo . . . . .	..	..	<b>Superficie dei seminativi . . . . .</b>	<b>37 388</b>	<b>100.0</b>
<b>Superficie netta dei seminativi . . . . .</b>	<b>34 277</b>	<b>100.0</b>	Colture intercalari e di successivo raccolto . . . . .	14 903	39.8



## IV COMPARTIMENTO — VENETO

## Provincia di TREVISO.

(A DESTRA DEL PIAVE).

Popolazione (Censimento del 1911)		Bestiame (Censimento del 1908)		COMUNI COMPRESI NELLA ZONA.	
Numero	Abitanti		Capi		
Centri sopra 1000 abitanti . . . . .	39	Equini . . . . .	5 951	Altivole.	Povegliano.
Id. sotto id. . . . .	24	Bovini . . . . .	32 643	Castelfranco Veneto.	Resana.
Popolazione agglomerata. . . . .	44 409	Suini . . . . .	12 142	Castello di Godego.	Riese.
Id. sparsa . . . . .	42 642	Ovini . . . . .	6 462	Istrana.	Spresiano.
<b>Popolazione totale . . . . .</b>	<b>87 051</b>			Loria.	Trevignano.
				Maserada.	Vedelago.
				Paese.	Villorba.
				Ponzano Veneto.	

Quintali 2.91 di peso vivo per ettaro della superficie agraria e forestale.

Abitanti per chilometro quadrato: 194.

Qualità dei terreni e delle colture	Superfici						Denominazione dei prodotti	U n i t à di misura	Produzioni normali			
	integranti la superf. agr. e forest.			ripetute					dei terreni più produttivi	dei terreni meno produttivi	dell'intera superficie coltivata	
	Ettari	per cento		Ettari	per cento				per ettaro	per ettaro	per ettaro	complessive
		della superficie in rotazione	della superficie agraria e forestale		della superficie in rotazione	della superficie agraria e forestale						
<b>Prati e pascoli permanenti.</b>												
Prati asciutti . . . . .	2 188	..	5.2	..	..	..	Fieno . . . . .	Quintali	30	19	21.9	48 062
Pascolo su detti prati . . . . .	..	..	..	2 188	..	5.2	Erba ragguagl. a fieno. . . . .	"	3	2	2.1	4 492
Prati irrigui . . . . .	1 431	..	3.4	..	..	..	Fieno . . . . .	"	46	30	40.5	58 025
Pascolo su detti prati . . . . .	..	..	..	1 431	..	3.4	Erba ragguagl. a fieno. . . . .	"	4	2	3.3	4 726
Pascolo nudo . . . . .	657	..	1.5	..	..	..	Id. . . . .	"	12	9	10.6	6 982
Pascolo nei boschi . . . . .	..	..	..	61	..	0.1	Id. . . . .	"	..	..	1.0	61
Incolto produttivo (Zerbo) . . . . .	90	..	0.2	..	..	..	Id. . . . .	"	6	4	5.0	453
Id. id. (Palude da strame)	144	..	0.3	..	..	..	Strame . . . . .	"	38	10	26.5	3 820
Tare dei prati, improduttive . . . . .	72	..	0.2	..	..	..	—	—	..	..	..	..
<b>Piante legnose.</b>												
Viti nei seminativi e nei prati arborati . . . . .	..	..	..	28 040	..	66.0	Uva . . . . .	Quintali	7.9	1	3.2	91 206
Gelsi nei seminativi e nei prati arborati . . . . .	..	..	..	28 014	..	65.9	Foglia . . . . .	"	5	3	4.1	114 482
Piante di frutta sparse. . . . .	..	..	..	22 397	..	52.7	Frutta varie . . . . .	"	0.3	0.1	0.1	2 454
Vigneto . . . . .	127	..	0.3	..	..	..	Uva . . . . .	"	50	40	40.8	5 180
Gelseto . . . . .	14	..	—	..	..	..	Foglia . . . . .	"	..	..	50.0	700
Vivaio di gelsi . . . . .	31	..	0.1	..	..	..	Piantine . . . . .	Numero	..	..	10 780	334 180
Piante legnose sparse nei seminativi, prati, ecc.	..	..	..	41 117	..	96.8	Legname da lavoro . . . . .	Quintali	1	0.5	0.5	22 260
Bosco ceduo . . . . .	95	..	0.2	..	..	..	Legna da ardere . . . . .	"	8	6.0	7.2	296 424
Incolto produttivo (Ghiaia ce- spugliata)	241	..	0.6	..	..	..	Legname da lavoro . . . . .	"	5	1	2.5	241
							Legna da ardere . . . . .	"	30	25	29.2	2 770
							Legname da lavoro . . . . .	"	..	..	0.5	120
							Legna da ardere . . . . .	"	6	5	5.6	1 340
<b>Superficie complessiva agraria e forestale.</b>	<b>42 478</b>											

## Produzione dei foraggi

	Effettiva — Quintali	Ridotta a fieno normale — Quintali		Effettiva — Quintali	Ridotta a fieno normale — Quintali
Prato artificiale in rotazione . . . . .	471 260	518 400	Pascolo nei boschi . . . . .	..	100
Id. id. dopo il frumento . . . . .	54 487	49 000	Id. nell'incolto produttivo . . . . .	..	400
Erbai intercalari diversi . . . . .	71 600	14 300	Paglia di frumento, avena, segale, orzo . . . . .	202 805	81 100
Tare e spazi produttivi . . . . .	..	15 800	Cimature, sfogliature, scerbature, ecc. . . . .	517 680	129 400
Prato permanente asciutto . . . . .	..	48 100	Strami . . . . .	3 820	1 300
Id. id. irriguo . . . . .	58 025	55 100			
Pascolo nel detto prato . . . . .	..	9 200	<b>Totale . . . . .</b>	<b>..</b>	<b>929 200</b>
Terreni a pascolo . . . . .	..	7 000			

Per ettaro della superficie agraria e forestale: Quintali 21.9.

38. — ZONA DI PIANURA OCCIDENTALE INFERIORE

		Superficie della zona e sua ripartizione					
GIACITURA: Piano.		Seminativi	{ semplici . . . . .	Ettari 5 095	} 35 220	Per cento . . . . . 12.5	} 87.2
ALTIMETRIA: 2-30.			{ con piante legnose »	30 125			
NATURA DEL TERRENO: Alluvioni in massima parte minute, sabbiose. Alluvioni grossolane nella parte nord-est della zona lungo il Piave.		Prati e pascoli permanenti . . . . .	»	3 437	»	»	8.5
		Culture specializz. di piante legnose . . . . .	»	584	»	»	1.4
		Boschi compresi i castagneti . . . . .	»	720	»	»	1.8
		Incolto produttivo. . . . .	»	418	»	»	1.1
			»	<b>40 379</b>	»	»	<b>100.0</b>
		Superficie agraria e forestale . Km. <sup>2</sup>	»	403.79	»	»	94.9
		Id. improduttiva . . . . .	»	21.60	»	»	5.1
		<b>Superficie territoriale . . . . .</b>	<b>»</b>	<b>425.39</b>			<b>100.0</b>

Qualità dei terreni e delle colture	Superfici						Denominazione dei prodotti	Unità di misura	Produzioni normali			
	integranti la superf. agr. e forest.			ripetute					dei terreni più produttivi	dei terreni meno produttivi	dell'intera superficie coltivata	
	Ettari	per cento		Ettari	per cento				per ettaro	per ettaro	per ettaro	complessive
		della superficie in rotazione	della superficie agraria e forestale		della superficie in rotazione	della superficie agraria e forestale						
<b>Piante erbacee nei seminativi.</b>												
Frumento . . . . .	9 755	32.2	24.2	..	..	..	Granello . . . . .	Quintali	11	8	9.7	94 804
Avena . . . . .	294	1.0	0.7	..	..	..	Id. . . . .	»	10	8	9.0	2 650
Granoturco . . . . .	10 532	34.9	26.1	..	..	..	Id. . . . .	»	22	17	19.7	208 003
Id. cinquantino . . . . .	..	..	..	2 701	8.9	6.7	Id. . . . .	»	10	7	8.9	24 052
Saggina . . . . .	276	0.9	0.7	..	..	..	Semi. . . . .	»	21	15	19.1	5 287
Patate . . . . .	19	0.1	—	..	..	..	Cime. . . . .	»	21	15	19.1	5 287
Radicchio rosso . . . . .	..	..	..	347	1.1	0.9	Tuberi . . . . .	»	..	..	40.5	770
Prato artificiale in rotazione (medica, trifoglio pratense)	9 363	30.9	23.2	..	..	..	Piante . . . . .	»	39	30	31.3	10 835
Id. id. dopo il frumento	..	..	..	3 627	12.0	9.0	Fieno . . . . .	»	59	40	50.7	474 871
Erbai di trifoglio incarnato . . . . .	..	..	..	163	0.5	0.4	Strame ed erba raggugliata a fieno	»	16	10	13.3	48 503
Id. di granoturco da foraggio . . . . .	..	..	..	300	1.0	0.7	Foraggio verde. . . . .	»	69	61	66.1	10 780
Id. di segale . . . . .	..	..	..	16	0.1	—	Id. . . . .	»	90	79	82.2	24 670
Orto asciutto . . . . .	60	0.2	0.2	..	..	..	Id. . . . .	»	..	..	40.7	650
Tare . . . . .	I 465	3.6	..	..	..	..	Ortaggi vari . . . . .	»	..	..	69.0	4 140
} produttive . . . . .	I 062	2.6	..	..	..	..	Fieno . . . . .	»	12	10	10.5	15 379
} improduttive . . . . .	..	..	..	..	..	..	—	»	..	..	..	..
Spazi sotto le arborature:												
} produttivi . . . . .	I 595	3.9	..	..	..	..	Fieno . . . . .	»	16	15	15.5	24 692
} improduttivi . . . . .	720	1.8	..	..	..	..	—	»	..	..	..	..
<b>Prati e pascoli permanenti.</b>												
Prato permanente asciutto . . . . .	3 191	..	7.9	..	..	..	Fieno . . . . .	Quintali	28	21	25.6	81 685
Pascolo nel detto prato . . . . .	..	..	..	3 191	..	7.9	Erba raggugl. a fieno	»	..	..	3.0	9 582
Prato permanente irriguo . . . . .	46	..	1.0	..	..	..	Fieno . . . . .	»	..	..	40.0	1 840
Pascolo nel detto prato . . . . .	..	..	..	46	..	0.1	Erba raggugl. a fieno	»	..	..	3.0	138
Pascolo nudo . . . . .	130	..	0.3	..	..	..	Id. . . . .	»	12	9	10.8	1 408
Pascolo nei boschi . . . . .	..	..	..	569	..	1.4	Id. . . . .	»	..	..	1.0	569
Incolto produttivo, (Zerbo) . . . . .	4	..	—	..	..	..	Id. . . . .	»	..	..	5.0	20
Id. id. (Palude da strame)	414	..	1.0	..	..	..	Strame . . . . .	»	40	30	35.7	14 785
Tare . . . . .	2	..	—	..	..	..	Fieno . . . . .	»	..	..	12.0	24
} produttive . . . . .	68	..	0.2	..	..	..	—	»	..	..	..	..
} improduttive . . . . .	..	..	..	..	..	..						

Ripartizione dei seminativi

	Ettari	Per cento		Ettari	Per cento
Coltura dei cereali . . . . .	20 857	69.0	Seminativi a colture in rotazione . . . . .	30 239	85.9
} Id. delle piante da foraggio . . . . .	9 363	30.9	} Id. a colture permanenti . . . . .	139	0.4
} Id. delle piante industriali . . . . .	..	..	Tare e spazi sotto le arborature . . . . .	4 842	13.7
Altre colture . . . . .	19	0.1			
Riposi con o senza pascolo . . . . .	..	..	<b>Superficie dei seminativi . . . . .</b>	<b>35 220</b>	<b>100.0</b>
<b>Superficie netta dei seminativi . . . . .</b>	<b>30 239</b>	<b>100.0</b>	Colture intercalari e di successivo raccolto . . . . .	7 154	20.3

## IV COMPARTIMENTO — VENETO

## Provincia di TREVISO.

## (A DESTRA DEL PIAVE).

Popolazione (Censimento del 1911)		Bestiame (Censimento del 1908)		COMUNI COMPRESI NELLA ZONA.	
Numero Abitanti		Capi			
Centri sopra 1000 abitanti . . . . .	36	Equini . . . . .	4 759	Breda di Piave.	Preganziol.
Id. sotto id. . . . .	24	Bovini . . . . .	27 260	Carbonera.	Quinto di Treviso.
Popolazione agglomerata . . . . .	47 714	Suini . . . . .	7 657	Casale sul Sile.	Roncade.
Id. sparsa . . . . .	63 086	Ovini . . . . .	4 109	Casier.	San Biagio di Callalta.
<b>Popolazione totale . . . . .</b>	<b>110 800</b>			Melma.	Treviso.
				Mogliano Veneto.	Zenson di Piave.
				Monastier di Treviso.	Zero Branco.
				Morgano.	
Abitanti per chilometro quadrato: 260.		Quintali 2.63 di peso vivo per ettaro della superficie agraria e forestale.			

Qualità dei terreni e delle colture	Superfici						Denominazione dei prodotti	Unità di misura	Produzioni normali			
	integranti la superf. agr. e forest.			ripetute					dei terreni più produttivi	dei terreni meno produttivi	dell'intera superficie coltivata	
	Ettari	per cento		Ettari	per cento				per ettaro	per ettaro	per ettaro	complessive
		della superficie in rotazione	della superficie agraria e forestale		della superficie in rotazione	della superficie agraria e forestale						
<b>Plante legnose.</b>												
Viti nei seminativi e nei prati arborati . . . . .	..	..	..	27 999	..	69.4	Uva . . . . .	Quintali	14	3	6.4	178 440
Gelsi nei seminativi e nei prati arborati . . . . .	..	..	..	28 009	..	69.4	Foglia . . . . .	»	4	3	3.2	90 457
Fruttiferi sparsi . . . . .	..	..	..	20 776	..	51.5	Frutta varie . . . . .	»	0.5	0.1	0.2	3 681
Vigneto . . . . .	299	..	0.8	..	..	..	Uva . . . . .	»	50	40	42.8	12 850
Gelseto . . . . .	76	..	0.2	..	..	..	Foglia . . . . .	»	..	..	50.0	3 800
Pescheto . . . . .	209	..	0.5	..	..	..	Pesche . . . . .	»	..	..	110.6	23 110
Vivaio di gelsi . . . . .	79	..	0.2	..	..	..	Piantine . . . . .	Numero	..	..	10 443.0	825 000
Plante legnose sparse nei seminativi, nei prati ecc.	..	..	..	38 566	..	95.5	Legname da lavoro . . . . .	Quintali	1	0.4	0.6	23 842
Bosco d'alto fusto . . . . .	599	..	1.5	..	..	..	Legna da ardere . . . . .	»	8	6	7.4	285 248
Bosco misto . . . . .	8	..	—	..	..	..	Legname da lavoro . . . . .	»	16	14	14.9	8 933
Bosco ceduo . . . . .	63	..	0.2	..	..	..	Legna da ardere . . . . .	»	8	7	7.5	4 520
Boschina da vimini . . . . .	42	..	0.1	..	..	..	Legname da lavoro . . . . .	»	..	..	3.0	24
Incolto produttivo (ghiaia e sabbia cespugliata)	8	..	—	..	..	..	Legna da ardere . . . . .	»	..	..	30.0	240
							Legname da lavoro . . . . .	»	4	3	3.5	218
							Legna da ardere . . . . .	»	..	..	30.0	1 890
							Vimini . . . . .	»	..	..	6.0	252
							Legname da lavoro . . . . .	»	..	..	0.5	4
							Legna da ardere . . . . .	»	..	..	4.0	32
<b>Superficie complessiva agraria e forestale.</b>	<b>40 379</b>											

## Produzione dei foraggi

	Effettiva		Ridotta a fieno normale			Effettiva		Ridotta a fieno normale	
	Quintali	Quintali	Quintali	Quintali		Quintali	Quintali		
Prato artificiale in rotazione . . . . .	474 871	522 400	474 871	522 400	Pascolo nei boschi . . . . .	..	..	..	600
Id. id. nell'anno di formazione . . . . .	48 503	43 600	48 503	43 600	Id. nell'incolto produttivo . . . . .	..	..	..	..
Erbai intercalari diversi . . . . .	36 100	600	36 100	600	Paglia di frumento, avena, segale, orzo, ecc. . . . .	144 973	58 000	144 973	58 000
Tare e spazi sotto le arborature, produttivi . . . . .	..	40 100	..	40 100	Cimature, sfogliature, scerbature, ecc. . . . .	462 710	115 700	462 710	115 700
Prato permanente asciutto . . . . .	..	81 700	..	81 700	Strami . . . . .	14 785	4 900	14 785	4 900
Id. id. irriguo . . . . .	1 840	1 700	1 840	1 700	<b>Totale . . . . .</b>	<b>..</b>	<b>..</b>	<b>..</b>	<b>880 400</b>
Pascolo nel detto prato . . . . .	..	9 700	..	9 700					
Terreni a pascolo . . . . .	..	1 400	..	1 400	Per ettaro della superficie agraria e forestale: Quintali 21.8.				

## 39. — ZONA DI PIANURA ORIENTALE SUPERIORE

		Superficie della zona e sua ripartizione					
GIACITURA: Piano, Colle.		Seminativi . . . . .	Ettari	966	Per cento . . . . .	4.5	} 72.0
ALTIMETRIA: 18-200		Prati e pascoli permanenti . . . . .	»	14 450	» . . . . .	67.5	
NATURA DEL TERRENO: Alluvioni in prevalenza minute, sabbiose e argillose. Alluvioni grossolane nella sezione sud-ovest della zona lungo il Piave.		Culture legnose specializzate . . . . .	»	5 510	» . . . . .		25.7
		Boschi compresi i castagneti . . . . .	»	78	» . . . . .		0.4
		Incolto produttivo . . . . .	»	283	» . . . . .		1.3
			»	128	» . . . . .		0.6
			»	<b>21 415</b>	» . . . . .		<b>100.0</b>
		Superficie agraria e forestale . Km <sup>2</sup>	214.15		» . . . . .	92.5	
		Id. improduttiva . . . . .	17.29		» . . . . .	7.5	
		<b>Superficie territoriale . . . . .</b>	<b>231.44</b>		» . . . . .	<b>100.0</b>	

Qualità dei terreni e delle colture	Superfici						Denominazione dei prodotti	Unità di misura	Produzioni normali			
	integranti la superf. agr. e forest.			ripetute					dei terreni più produttivi	dei terreni meno produttivi	dell'intera superficie coltivata	
	Ettari	per cento		Ettari	per cento				per ettaro	per ettaro	per ettaro	complessive
		della superficie in rotazione	della superficie agraria e forestale		della superficie in rotazione	della superficie agraria e forestale						
<b>Piante erbacee nei seminativi.</b>												
Fumento . . . . .	1 612	12.1	7.5	..	..	..	Granella . . . . .	Quintali	10	7	8.6	13 932
Avena . . . . .	43	0.3	0.2	..	..	..	Id. . . . .	»	..	..	9.2	398
Granoturco . . . . .	7 418	55.9	34.6	..	..	..	Id. . . . .	»	19	9	13.1	97 582
Id. cinquantino . . . . .	..	..	..	16	0.1	0.1	Id. . . . .	»	..	..	6.6	105
Saggina consociata al granturco	..	..	..	7 411	55.9	34.6	Semi . . . . .	»	0.8	0.4	0.7	4 984
Fagioli consociati id.	..	31.7	..	7 411	55.9	34.6	Cime . . . . .	»	0.8	0.4	0.7	4 984
Prato artificiale in rotazione (medica, trifoglio pratense) . . . . .	4 210	..	19.7	..	..	..	Semi . . . . .	»	0.7	0.1	0.4	3 126
Id. id. dopo il frumento	..	..	..	1 579	11.9	7.4	Fieno . . . . .	»	58	36	48.2	203 090
Erbai di trifoglio incarnato . . . . .	..	..	..	20	0.2	0.1	Strame ed erba raggugliata a fieno	»	17	10	13.5	21 356
Id. di granturco da foraggio	..	..	..	32	0.2	0.1	Foraggio verde . . . . .	»	..	..	59.0	1 180
Tare . . . . .	649	..	3.0	..	..	..	Id. . . . .	»	85	66	76.1	2 430
{ produttive . . . . .	588	..	2.8	..	..	..	Fieno . . . . .	»	13	9	11.6	7 567
{ improduttive . . . . .	..	..	..	..	..	..	—	—	..	..	..	..
Spazi sotto le arborature:							Fieno . . . . .	»	..	..	14.0	239
produttivi . . . . .	17	..	0.1	..	..	..	—	—	..	..	..	..
improduttivi . . . . .	879	..	4.1	..	..	..						
<b>Prati e pascoli permanenti.</b>							Fieno . . . . .	Quintali	26	18	23.3	106 839
Prato permanente asciutto . . . . .	4 568	..	21.3	..	..	..	Erba raggugli. a fieno	»	3	2	2.3	10 733
Pascolo nel detto prato . . . . .	..	..	..	4 568	..	21.3	Fieno . . . . .	»	50	40	42.5	3 740
Prato permanente irriguo . . . . .	88	..	0.4	..	..	..	Erba raggugli. a fieno.	»	3	2	2.8	245
Pascolo nel detto prato . . . . .	..	..	..	88	..	0.4	Id. . . . .	»	12	9	10.3	7 759
Pascolo nudo . . . . .	755	..	3.5	..	..	..	Id. . . . .	»	..	..	1.0	229
Pascolo nei boschi . . . . .	..	..	..	229	..	1.1	Id. . . . .	»	10	6	7.8	994
Incolto produttivo (Zerbo) . . . . .	128	..	0.6	..	..	..	Fieno . . . . .	»	12	10	11.4	194
Tare . . . . .	17	..	0.1	..	..	..	—	—	..	..	..	..
{ produttive . . . . .	82	..	0.4	..	..	..						
{ improduttive . . . . .	..	..	..	..	..	..						

## Ripartizione dei seminativi

	Ettari	Per cento		Ettari	Per cento
Coltura dei cereali . . . . .	9 073	68.3	Seminativi a colture in rotazione . . . . .	13 283	86.2
Id. delle piante da foraggio . . . . .	4 210	31.7	Id. a colture permanenti . . . . .	..	..
Id. id. industriali . . . . .	..	..	Tare e spazi sotto le arborature . . . . .	2 133	13.8
Altre colture . . . . .	..	..	<b>Superficie dei seminativi . . . . .</b>	<b>15 416</b>	<b>100.0</b>
Riposi con o senza pascolo . . . . .	..	..	Colture intercalari e di successivo raccolto . . . . .	16 469	106.0
<b>Superficie netta dei seminativi . . . . .</b>	<b>13 283</b>	<b>100.0</b>			

## IV COMPARTIMENTO — VENETO

## Provincia di TREVISO.

## (A SINISTRA DEL PIAVE).

Popolazione (Censimento del 1911)			Bestiame (Censimento del 1908)		COMUNI COMPRESI NELLA ZONA.	
	Numero	Abitanti		Capi		
Centri sopra 1000 abitanti . . . . .	21		Equini . . . . .	2 162	Cimadolmo.	Orsago.
Id. sotto id. . . . .	9		Bovini . . . . .	11 673	Codognè.	San Fior.
Popolazione agglomerata . . . . .	15	829	Suini . . . . .	3 048	Cordignano.	Santa Lucia di Piave.
» sparsa . . . . .	26	701	Ovini . . . . .	2 494	Godega di Sant'Urbano.	San Polo di Piave.
<b>Popolazione totale . . . . .</b>		<b>42 530</b>			Mareno di Piave.	San Vendemiano.
			Quintali 2.07 di peso vivo per ettaro della superficie agraria e forestale.			Vazzola.

Qualità dei terreni e delle colture	Superfici						Denominazione dei prodotti	Unità di misura	Produzioni normali			
	integranti la superf. agr. e forest.			ripetute					dei terreni più produttivi	dei terreni meno produttivi	dell'intera superficie coltivata	
	Ettari	per cento		Ettari	per cento				per ettaro	per ettaro	per ettaro	complessive
		della superficie in rotazione	della superficie agraria e forestale		della superficie in rotazione	della superficie agraria e forestale						
<b>Piante legnose.</b>												
Viti nei seminativi arborati . . . . .	..	..	..	13 819	..	64.5	Uva . . . . .	Quintali	22	6	13.9	192 230
Gelsi id. id. . . . .	..	..	..	13 819	..	64.5	Foglia . . . . .	»	7	4	5.4	75 094
Castagni sparsi . . . . .	..	..	..	13 821	..	64.5	Frutta . . . . .	»	0.5	0.1	0.2	2 918
Fruttiferi sparsi . . . . .	..	..	..	78	..	0.4	Castagne . . . . .	»	..	..	2.0	156
Vigneto . . . . .	59	..	0.3	..	..	..	Uva . . . . .	»	80	40	60.9	3 595
Gelseto . . . . .	19	..	0.1	..	..	..	Foglia . . . . .	»	50	45	46.8	890
Piante legnose sparse nei seminativi, prati, ecc.	..	..	..	20 532	..	95.9	Legname da lavoro . . . . .	»	1	0.5	0.8	15 528
Id. nel prato boscato . . . . .	..	..	..	23	..	0.1	Legna da ardere . . . . .	»	9	6	7.7	158 634
Bosco misto . . . . .	104	..	0.5	..	..	..	Legname da lavoro . . . . .	»	3	1	2.2	51
Bosco ceduo . . . . .	101	..	0.5	..	..	..	Legna da ardere . . . . .	»	12	10	11.2	258
Boschina da vimini . . . . .	31	..	0.1	..	..	..	Legname da lavoro . . . . .	»	..	..	2.9	300
Incolto produttivo (Ghiaia cespugliata)	47	..	0.2	..	..	..	Legna da ardere . . . . .	»	..	..	20.1	2 090
							Legname da lavoro . . . . .	»	4	3	3.0	305
							Legna da ardere . . . . .	»	35	25	26.3	2 660
							Vimini . . . . .	»	..	..	3.5	108
							Legname da lavoro . . . . .	»	2	0.5	0.7	33
							Legna da ardere . . . . .	»	10	5.0	6.1	285
<b>Superficie complessiva agraria e forestale.</b>	<b>21 415</b>											

## Produzione dei foraggi

	Effettiva — Quintali	Ridotta a fieno normale — Quintali		Effettiva — Quintali	Ridotta a fieno normale — Quintali
Prato artificiale in rotazione . . . . .	203 090	223 400	Pascolo nei boschi . . . . .	..	200
Id. id. nell'anno di formazione . . . . .	21 356	19 200	Pascolo nell'incolto produttivo . . . . .	..	1 000
Erbai intercalari diversi . . . . .	3 610	600	Paglia di frumento, avena, segale, orzo . . . . .	21 381	8 600
Tare e spazi sotto le arborature, produttivi . . . . .	..	8 000	Cimature, sfogliature, scerbature, ecc. . . . .	194 988	48 700
Prato permanente asciutto . . . . .	..	106 800	Strami . . . . .	..	..
Id. id. irriguo . . . . .	3 740	3 500			
Pascolo nel detto prato . . . . .	..	11 000	<b>Totale . . . . .</b>	<b>..</b>	<b>438 800</b>
Terreni a pascolo . . . . .	..	7 800			

Per ettaro della superficie agraria e forestale: Quintali 20.5.

## 40. — ZONA DI PIANURA ORIENTALE INFERIORE

		Superficie della zona e sua ripartizione			
GIACITURA: Piano.		Seminativi . . . { semplici . . . . . Ettari 2 178	} 26 016	Per cento . . . . . 6.6	} 79.1
ALTIMETRIA: 3-25.		Prati e pascoli permanenti . . . . . » 23 838			
NATURA DEL TERRENO: Alluvioni minute prevalentemente sabbiose.		Colture specializz. di piante legnose . . . . . »	6 061		18.4
		Boschi compresi i castagneti . . . . . »	234		0.7
		Incolto produttivo . . . . . »	503		1.5
			76		0.3
			<b>32 890</b>		<b>100.0</b>
		Superficie agraria e forestale . . Km. <sup>2</sup> 328.90			95.1
		Id. improduttiva . . . . . » 16.94			4.9
		<b>Superficie territoriale . . . . . » 345.84</b>			<b>100.0</b>

Qualità dei terreni e delle colture	Superfici						Denominazione dei prodotti	Unità di misura	Produzioni normali			
	integranti la superf. agr. e forest.			ripetute					dei terreni più produttivi	dei terreni meno produttivi	dell'intera superficie coltivata	
	Ettari	per cento		Ettari	per cento						per ettaro	per ettaro
		della superficie in rotazione	della superficie agraria e forestale		della superficie in rotazione	della superficie agraria e forestale						
<b>Piante erbacee nei seminativi.</b>												
Frumento . . . . .	3 793	17.2	11.5	..	..	..	Granello . . . . .	Quintali	11	8	9.9	37 385
Avena . . . . .	868	3.9	2.6	..	..	..	Id. . . . .	»	12	8	9.6	8 360
Granoturco . . . . .	9 757	44.2	29.7	..	..	..	Id. . . . .	»	24	15	17.4	170 039
Id. cinquantino . . . . .	..	..	..	21	0.1	0.1	Id. . . . .	»	..	..	8.0	168
Saggina consociata al granturco . . . . .	..	..	..	9 757	44.2	29.7	Semi . . . . .	»	0.9	0.6	0.8	7 634
Fagiuoli consociati al granturco . . . . .	..	..	..	9 757	44.2	29.7	Cime . . . . .	»	0.9	0.6	0.8	7 634
Prato artificiale in rotazione (medica, trifoglio pratense) . . . . .	7 649	34.7	23.2	..	..	..	Semi . . . . .	»	0.8	0.3	0.6	6 054
Id. id. dopo il frumento . . . . .	..	..	..	3 462	15.7	10.5	Fieno . . . . .	»	54	46	52.5	401 635
Erbai di trifoglio incarnato . . . . .	..	..	..	146	0.7	0.4	Strame ed erba raggugliata a fieno . . . . .	»	17	13	15.1	52 450
Id. di granturco da foraggio . . . . .	..	..	..	378	1.7	1.1	Foraggio verde . . . . .	»	73	20	69.0	10 070
Tare . . . . . { produttive . . . . .	882	..	2.7	..	..	..	Id. . . . .	»	162	79	86.6	32 736
Id. . . . . { improduttivo . . . . .	872	..	2.7	..	..	..	Fieno . . . . .	»	12	10	10.8	9 496
Spazi sotto le arborature:												
produttive . . . . .	1 798	..	5.5	..	..	..	Fieno . . . . .	Quintali	17	13	16.2	29 077
improduttive . . . . .	385	..	1.2	..	..	..						
<b>Prati e pascoli permanenti.</b>												
Prato permanente asciutto . . . . .	5 672	..	17.2	..	..	..	Fieno . . . . .	Quintali	34	21	27.5	156 316
Pascolo nel detto prato . . . . .	..	..	..	5 672	..	17.2	Erba raggugli. a fieno . . . . .	»	4	3	2.9	16 596
Pascolo nudo . . . . .	195	..	0.6	..	..	..	Id. . . . .	»	13	10	10.8	2 103
Pascolo nei boschi . . . . .	..	..	..	323	..	1.0	Id. . . . .	»	..	..	1.0	323
Incolto produttivo (Zerbo) . . . . .	26	..	0.1	..	..	..	Id. . . . .	»	10	4	6.0	156
Id. id. (Palude da strame) . . . . .	50	..	0.1	..	..	..	Strame . . . . .	»	..	..	40.0	2 000
Tare . . . . . { produttive . . . . .	67	..	0.2	..	..	..	Fieno . . . . .	»	12	10	10.7	719
Id. . . . . { improduttive . . . . .	127	..	0.4	..	..	..						

## Ripartizione dei seminativi

	Ettari	Per cento		Ettari	Per cento
Coltura dei cereali . . . . .	14 418	65.3	Seminativi a colture in rotazione . . . . .	22 067	84.8
Id. delle piante da foraggio . . . . .	7 649	34.7	Id. a colture permanenti . . . . .	12	—
Id. delle piante industriali . . . . .	..	..	Tare e spazi sotto le arborature . . . . .	3 937	15.2
Altre colture . . . . .	..	..	<b>Superficie dei seminativi . . . . .</b>	<b>26 016</b>	<b>100.0</b>
Riposi con o senza pascolo . . . . .	..	..	Colture intercalari e di successivo raccolto . . . . .	23 521	90.5
<b>Superficie netta dei seminativi . . . . .</b>	<b>22 067</b>	<b>100.0</b>			

## IV COMPARTIMENTO — VENETO

## Provincia di TREVISO.

## (A SINISTRA DEL PIAVE).

Popolazione (Censimento del 1911)		Bestiame (Censimento del 1908)		COMUNI COMPRESI NELLA ZONA.	
Numero	Abitanti		Capi		
Centri sopra 1000 abitanti . . . . .	25	Equini . . . . .	2 926	Cessalto.	Motta di Livenza.
Id. sotto id. . . . .	18	Bovini . . . . .	17 693	Chiarano.	Oderzo.
Popolazione agglomerata . . . . .	11 897	Suini . . . . .	5 271	Fontanelle.	Ormelle.
Id. sparsa . . . . .	50 790	Ovini . . . . .	4 600	Gayarine.	Piavon.
<b>Popolazione totale . . . . .</b>	<b>62 687</b>	Quintali 2,34 di peso vivo per ettaro della superficie agraria e forestale.		Gorgo al Monticano.	Ponte di Piave.
Abitanti per chilometro quadrato: 181.				Mansuè.	Portobuffolè.
				Meduna di Livenza.	Salgarèda.

Qualità dei terreni e delle colture	Superfici						Denominazione dei prodotti	Unità di misura	Produzioni normali			
	integranti la superf. agr. e forest.			ripetute					dei terreni più produttivi	dei terreni meno produttivi	dell'intera superficie coltivata	
	Ettari	per cento		Ettari	per cento				per ettaro	per ettaro	per ettaro	complessive
		della superficie in rotazione	della superficie agraria e forestale		della superficie in rotazione	della superficie agraria e forestale						
<b>Piante legnose.</b>												
Viti nei seminativi e nei prati arborati . . . . .	..	..	..	22 808	..	69.3	Uva . . . . .	Quintali	19	5	12.8	293 620
Gelsi nei seminativi e nei prati arborati . . . . .	..	..	..	22 808	..	69.3	Foglia . . . . .	"	6	4	5.2	118 517
Fruttiferi sparsi . . . . .	..	..	..	16 529	..	50.3	Frutta . . . . .	"	0.2	0.1	0.1	1 815
Vigneto . . . . .	229	..	0.7	..	..	..	Uva . . . . .	"	65	50	58.7	13 430
Gelseto . . . . .	5	..	..	..	..	..	Foglia . . . . .	"	..	..	60.0	300
Vivaio di gelsi. . . . .	12	..	..	..	..	..	Piantine. . . . .	Numero	..	..	10 791.0	22 791
Piante legnose sparse nei seminativi, prati ecc.	..	..	..	31 444	..	95.6	Legname da lavoro . . . . .	Quintali	1	0.5	0.7	129 500
Bosco d'alto fusto. . . . .	237	..	0.7	..	..	..	Legna da ardere . . . . .	"	9	7	7.6	238 988
Bosco ceduo. . . . .	191	..	0.6	..	..	..	Legname da lavoro . . . . .	"	18	12	17.0	4 021
Boschina da vimini . . . . .	56	..	0.2	..	..	..	Legna da ardere . . . . .	"	8	6	6.9	1 638
Incolto produttivo (Ghiaia cespugliata)	19	..	0.1	..	..	..	Legname da lavoro . . . . .	"	4	3	3.3	632
<b>Superficie complessiva agraria e forestale.</b>	<b>32 890</b>						Legna da ardere . . . . .	"	35	28	30.7	5 860
							Vimini . . . . .	"	4	3	3.8	214
							Legname da lavoro . . . . .	"	..	..	0.5	9
							Legna da ardere . . . . .	"	..	..	5.0	95

## Produzione dei foraggi

	Effettiva — Quintali	Ridotta a fieno normale — Quintali		Effettiva — Quintali	Ridotta a fieno normale — Quintali
Prato artificiale in rotazione . . . . .	401 635	441 800	Pascolo nell'incolto produttivo . . . . .	..	200
Id. id. nell'anno di formazione . . . . .	52 450	47 200	Paglia di frumento, avena, segale, orzo . . . . .	58 551	23 400
Erbai intercalari diversi . . . . .	42 806	8 600	Cimature, sfogliature, scerbature, ecc. . . . .	343 636	85 900
Tare e spazi sotto le arborature, produttivi. . . . .	..	39 300	Strami . . . . .	2 000	700
Prato permanente asciutto . . . . .	..	156 300	<b>Totale . . . . .</b>	<b>..</b>	<b>822 400</b>
Pascolo nel detto prato . . . . .	..	16 600			
Terreni a pascolo . . . . .	..	2 100			
Pascolo nei boschi . . . . .	..	300			

Per ettaro della superficie agraria e forestale: Quintali 25.0.





# PROVINCIA DI PADOVA

---

## DENOMINAZIONE DELLE ZONE.

N.º d'ordine  
nel volume  
e nella carta

Pagina

### *Regione di Collina:*

41. Zona dei colli Euganei . . . . .	126
--------------------------------------	-----

### *Regione di Pianura:*

42. Zona irrigua del Brenta . . . . .	128
43. Zona asciutta del Brenta e del Musone . . . . .	130
44. Zona asciutta del Brenta e del Bacchiglione . . . . .	132
45. Zona cerealicola dell'Adige e del Gorzone . . . . .	134
46. Zona viticola dell'Adige e del Gorzone . . . . .	136
47. Zona del Basso Brenta . . . . .	138

---

---

## 41. — ZONA DEI COLLI

GIACITURA: Colle, Piano.

ALTIMETRIA: 4-605.

NATURA DEL TERRENO: Nella regione montuosa: rocce silicatiche (trachiti, tufi trachitici in prevalenza; rioliti, andesiti, basalti), specialmente nella sezione media e settentrionale. Calcari, calcari marnosi, marne, sopra tutto nella parte più settentrionale e in quella meridionale della zona. Alluvioni minute prevalentemente argillose e torbe nelle parti di pianura.

## Superficie della zona e sua ripartizione

Seminativi . . . . .	semplici . . . . .	Ettari	1 336	} 13 699	Per cento . . . . .	5.5	} 56.8
	con piante legnose . . . . .		12 363				
Prati e pascoli permanenti . . . . .				2 042			8.4
Colture specializz. di piante legnose . . . . .				3 769			15.7
Boschi compresi i castagneti . . . . .				4 269			17.8
Incolto produttivo . . . . .				302			1.3
				<b>24 081</b>			<b>100.0</b>
Superficie agraria e forestale. Km. <sup>2</sup>			240.81			96.0	
Id. improduttiva . . . . .			10.09			4.0	
Superficie territoriale . . . . .			<b>250.90</b>			<b>100.0</b>	

Qualità dei terreni e delle colture	Superfici						Denominazione dei prodotti	Unità di misura	Produzioni normali			
	integranti la superf. agr. e forest.			ripetute					dei terreni più produttivi	dei terreni meno produttivi	dell'intera superficie coltivata	
	Ettari	per cento		Ettari	per cento						per ettaro	per ettaro
		della superficie in rotazione	della superficie agraria e forestale		della superficie in rotazione	della superficie agraria e forestale						
<b>Piante erbacee nei seminativi.</b>												
Frumento . . . . .	5 357	45.2	22.3	..	..	..	Granella . . . . .	Quintali	15	10	13.0	68 476
Avena . . . . .	58	0.5	0.2	..	..	..	Id. . . . .	"	12	8	10.1	585
Granoturco . . . . .	3 526	29.7	14.6	..	..	..	Id. . . . .	"	22	11	17.4	61 555
Id. cinquantino . . . . .	..	..	..	378	3.2	1.6	Id. . . . .	"	7	3	5.6	2 106
Fagioli . . . . .	7	0.1	—	..	..	..	Semi . . . . .	"	20	20	20.0	140
Id. consociati al granturco . . . . .	..	..	..	2 944	24.8	12.2	Id. . . . .	"	2	1	1.4	4 204
Piselli . . . . .	8	0.1	—	..	..	..	Baccelli . . . . .	"	24	24	24.0	192
Barbabetole da zucchero . . . . .	210	1.8	0.9	..	..	..	Radici . . . . .	"	288	265	269.1	56 529
Canapa . . . . .	30	0.2	0.1	..	..	..	Tiglio . . . . .	"	12	11	11.1	339
Cavolo verza . . . . .	..	..	..	198	1.7	0.8	Cime . . . . .	"	100	100	100.0	19 870
<b>Prato artificiale in rotazione (medica, trifoglio pratense)</b>	2 653	22.4	11.0	..	..	..	Fieno . . . . .	"	76	30	57.2	151 815
Id. id. id. . . . .	..	..	..	100	0.8	0.4	Seme di medica . . . . .	"	3	2	2.8	288
Id. id. id. . . . .	..	..	..	73	0.6	0.3	Id. di trifoglio . . . . .	"	4	2	2.7	195
Id. id. nell'anno di formazione . . . . .	..	..	..	1 432	12.1	5.9	Strame ed erba raggugliata a fieno . . . . .	"	38	13	29.7	41 958
Id. id. prima del granturco . . . . .	..	..	..	1 337	11.3	5.5	Id. . . . .	"	42	13	29.0	38 755
Erbai di trifoglio incarnato . . . . .	..	..	..	68	0.6	0.3	Foraggio verde . . . . .	"	80	80	80	5 440
Id. di granturco da foraggio . . . . .	..	..	..	283	2.4	1.2	Id. . . . .	"	140	80	104.8	29 680
Tare improduttive . . . . .	311	..	1.3	..	..	..	—	—	..	..	..	..
Spazi sotto le arborature, produttivi	1 539	..	6.4	..	..	..	Fieno . . . . .	"	22	19	19.7	30 305

## Ripartizione dei seminativi

	Ettari	Per cento		Ettari	Per cento
Coltura dei cereali . . . . .	8 941	75.5	Seminativi a colture in rotazione . . . . .	11 849	86.5
Id. delle piante da foraggio . . . . .	2 653	22.4	Id. a colture permanenti . . . . .	..	..
Id. delle piante industriali . . . . .	240	2.0	Tare e spazi sotto le arborature . . . . .	1 850	13.5
Altre colture . . . . .	15	0.1			
Riposi con o senza pascolo . . . . .	..	..	Superficie dei seminativi . . . . .	<b>13 699</b>	<b>100.0</b>
<b>Superficie netta dei seminativi . . . . .</b>	<b>11 849</b>	<b>100.0</b>	Colture intercalari e di successivo raccolto . . . . .	6 813	48.3

## EUGANEI.

Popolazione (Censimento del 1911)		Bestiame (Censimento del 1908)		COMUNI COMPRESI NELLA ZONA.	
	Numero Abitanti		Capl		
Centri sopra 1000 abitanti. . . . .	18	Equini . . . . .	2 396	Arquà Petrarca.	Lozzo Atestino.
Id. sotto id. . . . .	16	Bovini . . . . .	10 988	Baone.	Rovolon.
Popolazione agglomerata . . . . .	11 052	Suini . . . . .	4 773	Battaglia.	Teolo.
Id. sparsa . . . . .	37 338	Ovini . . . . .	4 582	Cinto Euganeo.	Torreglia.
<b>Popolazione totale . . . . .</b>	<b>48 390</b>	Quintali 2.36 di peso vivo per ettaro della superficie agraria e forestale.		Este.	Vò.
Abitanti per chilometro quadrato: 193.					

Qualità dei terreni e delle colture	Superfici						Denominazione dei prodotti	Unità di misura	Produzioni normali			
	integranti la superf. agr. e forest.			ripetute					dei terreni più produttivi	dei terreni meno produttivi	dell'intera superficie coltivata	
	Ettari	per cento		Ettari	per cento				per ettaro	per ettaro	per ettaro	complessive
		della superficie in rotazione	della superficie agraria e forestale		della superficie in rotazione	della superficie agraria e forestale						
<b>Prati e pascoli permanenti.</b>												
Prato permanente asciutto. . . . .	2 004	..	8.3	..	..	..	Fieno . . . . .	Quintali	39	5	22.0	44 088
Id. id. irriguo . . . . .	10	..	..	..	..	..	Id. . . . .	"	76	76	76.0	763
Prato nelle colture legnose esclusi- sive . . . . .	..	..	..	7 993	..	32.8	Erba ragguagl. a fieno. . . . .	"	15	6	11.0	87 628
Incolto produttivo (palude da strame) . . . . .	302	..	1.3	..	..	..	Strame . . . . .	"	10	5	6.8	2 039
Tare dei prati improduttive . . . . .	28	..	0.1	..	..	..	—	—	..	..	..	..
<b>Piante legnose.</b>												
Viti nei seminativi e prati arbo- rati . . . . .	..	..	..	11 381	..	47.3	Uva . . . . .	Quintali	12	3	6.5	73 749
Gelsi nei seminativi e prati ar- borati . . . . .	..	..	..	919	..	3.8	Foglia . . . . .	"	21	9	14.6	14 433
Fruttiferi sparsi nei seminativi, prati e vigneti . . . . .	..	..	..	..	..	79.3	Frutta varie . . . . .	"	9	1	1.9	35 030
Olive sparsi nei vigneti in colle Vigneto . . . . .	3 538	..	14.7	..	..	..	Olive . . . . .	"	3	2	2.6	65
Oliveto . . . . .	172	..	0.7	..	..	..	Uva . . . . .	"	32	8	17.7	62 669
Gelseto . . . . .	19	..	0.1	..	..	..	Olive . . . . .	"	55	10	20.3	3 493
Frutteto . . . . .	40	..	0.2	..	..	..	Foglia . . . . .	"	60	35	57.0	1 077
Piante legnose nei seminativi, prati e colture specializzate . . . . .	..	..	..	19 086	..	79.3	Frutta . . . . .	"	25	20	21.0	840
Castagno . . . . .	229	..	1.0	..	..	..	Legname da lavoro. . . . .	"	0.1	0.08	0.9	1 840
Bosco misto . . . . .	4 040	..	16.8	..	..	..	Legna da ardere . . . . .	"	9	5	6.1	116 083
Superficie complessiva agraria e forestale	<b>24 081</b>						Castagne . . . . .	"	70	2	20	4 449
							Legname da lavoro. . . . .	"	10	8	9.6	38 735
							Legna da ardere . . . . .	"	15	10	13.3	53 861

## Produzione dei foraggi

	Efficacia		Ridotta a fieno normale			Efficacia		Ridotta a fieno normale	
	— Quintali	— Quintali	— Quintali	— Quintali		— Quintali	— Quintali	— Quintali	— Quintali
Prato artificiale in rotazione. . . . .	151 815	174 600	Paglia di frumento, avena, segale, ecc. . . . .	103 596	41 400				
Id. id. nell'anno di formazione . . . . .	41 958	37 800	Cimature, sfogliature, scerbature, ecc. . . . .	127 322	31 800				
Id. id. prima del granoturco . . . . .	38 755	44 600	Strami . . . . .	2 039	700				
Erbai intercalari diversi . . . . .	35 100	7 000							
Spazi sotto le arborature produttivi . . . . .	..	30 300							
Prato permanente asciutto. . . . .	..	44 100							
Id. id. irriguo . . . . .	763	700							
Id. nelle colture legnose esclusive . . . . .	..	87 600							
			<b>Totale . . . . .</b>	<b>..</b>	<b>500 600</b>				
Per ettaro della superficie agraria e forestale: Quintali 20.8.									

GIACITURA: Piano. ALTIMETRIA: 30-65. NATURA DEL TERRENO: Alluvioni grossolane (ghiaie con elementi diversi; di calcari, calcari dolomitici, graniti, porfidi, ecc.) in grande prevalenza. Alluvioni minute sabbiose nella parte sud-orientale della zona.		Superficie della zona e sua ripartizione			
		Seminativi . . . . .	semplici . . . . .	Ettari	Per cento . . . . .
		3 104	8 685	11 789	19.7
					54.9
		3 389			21.4
		82			0.5
		472			3.0
		78			0.5
		15 810			100.0
		Superficie agraria e forestale . Km. <sup>2</sup>	158.10		92.5
		Id. improduttiva . . . . .	12.68		7.5
		<b>Superficie territoriale . . . . .</b>	<b>170.78</b>		<b>100.0</b>

Qualità dei terreni e delle colture	Superfici						Denominazione dei prodotti	Unità di misura	Produzioni normali				
	integranti la superf. agr. e forest.			ripetute					dei terreni più produttivi	dei terreni meno produttivi	dell'intera superficie coltivata		
	Ettari	per cento		Ettari	per cento						per ettaro	per ettaro	per ettaro
		della superficie in rotazione	della superficie agraria e forestale		della superficie in rotazione	della superficie agraria e forestale							
<b>Piante erbacee nei seminativi.</b>													
Frumento . . . . .	4 001	37.8	25.3	..	..	..	Granella . . . . .	Quintali	12	7	9.1	36 442	
Avena . . . . .	38	0.4	0.2	..	..	..	Id. . . . .	"	8	8	8.4	320	
Riso . . . . .	45	0.4	0.3	..	..	..	Id. . . . .	"	33	20	32.5	1 466	
Granoturco . . . . .	3 484	32.9	22.0	..	..	..	Id. . . . .	"	19	11	15.0	52 269	
Id. cinquantino . . . . .	..	..	..	999	9.4	6.3	Id. . . . .	"	8	4	6.4	6 411	
Fagioli . . . . .	..	..	..	2 414	22.8	1.5	Semi . . . . .	"	2	0.8	1.3	3 246	
Cavolo verza . . . . .	..	..	..	200	18.9	12.7	Cime . . . . .	"	100	100	100.0	20 000	
Prato artificiale in rotazione (medica, trifoglio pratense, verriolo)	3 021	28.5	19.1	..	..	..	Fieno . . . . .	"	69	56	61.2	184 823	
Id. id. id. . . . .	..	..	..	89	0.8	0.6	Seme di medica . . . . .	"	4	1	2.7	245	
Id. id. id. . . . .	..	..	..	74	0.7	0.5	Id. di trifoglio . . . . .	"	4	1	3.5	260	
Id. id. id. . . . .	..	..	..	50	0.5	0.3	Id. di lotus . . . . .	"	4	2	2.4	123	
Id. id. nell'anno di formazione	..	..	..	1 775	16.8	11.2	Strame ed erba raggugliata a fieno	"	32	13	21.6	38 396	
Id. id. prima del granoturco	..	..	..	1 623	15.3	10.2	Id. . . . .	"	34	17	27.8	45 179	
Erbaio di trifoglio incarnato e ravizzone	..	..	..	336	3.2	2.1	Foraggio verde . . . . .	"	175	120	133.4	46 482	
Id. . . . .	..	..	..	27	0.3	0.2	Seme di trifoglio incarn.	"	6	4	4.9	133	
Id. . . . .	..	..	..	8	0.1	0.1	Id. di ravizzone . . . . .	"	7	7	7.0	56	
Id. di granoturco da foraggio	..	..	..	393	3.7	2.5	Foraggio verde . . . . .	"	100	64	81.1	31 864	
Id. di fagiolini dall'occhio.	..	..	..	72	0.7	0.5	Id. . . . .	"	35	35	35.0	2 504	
Id. id. id. . . . .	..	..	..	72	0.7	0.5	Semi . . . . .	"	1.2	1.2	1.2	85	
Tare improduttive . . . . .	277	..	1.8	..	..	..	—	—	..	..	..	..	
Spazi sotto le arborature, produttivi	923	..	5.9	..	..	..	Fieno . . . . .	"	27	19	22.7	20 969	

## Ripartizione dei seminativi

	Ettari	Per cento		Ettari	Per cento
Coltura dei cereali . . . . .	7 568	71.5	Seminativi a colture in rotazione . . . . .	10 589	89.8
Id. delle piante da foraggio . . . . .	3 021	28.5	Id. a colture permanenti . . . . .	..	..
Id. delle piante industriali . . . . .	..	..	Tare e spazi sotto le arborature . . . . .	1 200	10.2
Altre colture . . . . .	..	..	<b>Superficie dei seminativi . . . . .</b>	<b>11 789</b>	<b>100.0</b>
Riposi con o senza pascolo . . . . .	..	..	Colture intercalari e di successivo raccolto . . . . .	8 132	69.0
<b>Superficie netta dei seminativi . . . . .</b>	<b>10 589</b>	<b>100.0</b>			

## IV COMPARTIMENTO — VENETO

## Provincia di PADOVA.

## BRENTA.

Popolazione (Censimento del 1911)		Bestiame (Censimento del 1908)		COMUNI COMPRESI NELLA ZONA.	
Numero	Abitanti		Capi		
Centri sopra 1000 abitanti . . .	22	Equini . . . . .	3 040	Carmignano di Brenta.	Grantorto.
Id. sotto id. . . . .	12	Bovini . . . . .	19 205	Cittadella.	San Martino di Lupari.
Popolazione agglomerata . . . . .	24 931	Suini . . . . .	9 672	Fontaniva.	San Pietro in Gu.
Id. sparsa . . . . .	18 287	Ovini . . . . .	1 915	Galliera Veneta.	Tombolo.
<b>Popolazione totale . . . . .</b>	<b>43 218</b>	Quintali 5,01 di peso vivo per ettaro della superficie agraria e forestale.		Gazzo.	
Abitanti per chilometro quadrato: 253.					

Qualità dei terreni e delle colture	Superfici						Denominazione dei prodotti	Unità di misura	Produzioni normali			
	integranti la superf. agr. e forest.			ripetute					dei terreni più produttivi	dei terreni meno produttivi	dell'intera superficie coltivata	
	Ettari	per cento		Ettari	per cento				per ettaro	per ettaro	per ettaro	complessive
		della superficie in rotazione	della superficie agraria e forestale		della superficie in rotazione	della superficie agraria e forestale						
<b>Prati e pascoli permanenti.</b>												
Prato permanente asciutto . . .	1 075	..	6.8	..	..	..	Fieno . . . . .	Quintali	40	12	33.5	36 072
Id. id. irriguo . . . . .	2 236	..	14.1	..	..	..	Id. . . . .	»	75	45	57.5	128 497
Prato nelle superfici arborate a coltura esclusiva	..	..	..	552	..	3.5	Erba ragguagl. a fieno	»	17	5	10.5	5 781
Incolto produttivo (palude da strame)	78	..	0.5	..	..	..	Strame . . . . .	»	20	6	9.1	707
Tare improduttive . . . . .	78	..	0.5	..	..	..	—	—	..	..	..	..
<b>Piante legnose.</b>												
Viti nei seminativi e prati ar- borati	..	..	..	6 876	..	43.5	Uva . . . . .	Quintali	14	4	10.1	68 953
Gelsi nei seminativi e prati ar- borati	..	..	..	2 552	..	16.1	Foglia . . . . .	»	16	12	14.2	36 939
Fruttiferi sparsi nei seminativi, prati, colture specializzate, ecc.	..	..	..	14 905	..	94.8	Frutta varie . . . . .	»	0.3	0.2	0.2	3 421
Vigneto . . . . .	70	..	0.4	..	..	..	Uva . . . . .	»	80	47	64.0	4 247
Gelseto . . . . .	12	..	0.1	..	..	..	Foglia . . . . .	»	90	80	86.0	1 032
Bagolaro (Celtis australis) nei se- minativi e prati arborati	..	..	..	26	..	0.2	Legname da lavoro . .	»	..	..	50.0	1 300
Piante legnose sparse nei semi- nativi, prati, colture specializ- zate, ecc.	..	..	..	14 905	..	94.8	Legname da lavoro . .	»	0.2	0.1	0.1	1 630
Bosco misto . . . . .	472	..	3.0	..	..	..	Legna da ardere . . .	»	5	5	4.8	74 166
							Legname da lavoro . .	»	..	..	10.0	4 720
							Legna da ardere . . .	»	18	5	15.5	7 310
<b>Superficie complessiva agraria e forestale</b>	<b>15 810</b>											

## Produzione dei foraggi

	Effettiva	Ridotta		Effettiva	Ridotta
	Quintali	a fieno normale Quintali		Quintali	a fieno normale Quintali
Prato artificiale in rotazione . . . . .	184 823	212 500	Paglia di frumento, avena, segale, orzo . . .	103 194	41 300
Id. id. nell'anno di formazione . . . . .	38 396	34 600	Cimature, sfogliature, scerbature, ecc. . . . .	117 360	29 300
Id. id. prima del granoturco . . . . .	45 179	52 000	Strami . . . . .	707	200
Erbai intercalari diversi . . . . .	80 850	16 200			
Spazi sotto le arborature produttivi . . . . .	..	21 000	<b>Totale . . . . .</b>	<b>..</b>	<b>571 100</b>
Prato permanente asciutto . . . . .	..	36 100	Per ettaro della superficie agraria e forestale: Quintali 36.1.		
Id. id. irriguo . . . . .	128 497	122 100			
Id. nelle superfici arborate a coltura esclusiva	..	5 800			

		Superficie della zona e sua ripartizione			
GIACITURA: Piano.		Seminativi . . . { semplici . . . . . Ettari 2 989 } 24 322	Per cento . . . . .	11.2	} 91.1
ALTIMETRIA: 12-35		» con piante legnose » 21 333	» . . . . .	79.9	
NATURA DEL TERRENO: Alluvioni sabbiose in grande prevalenza. Nei dintorni di Loreggia, formazioni torbose.		Prati e pascoli permanenti . . . . . » 1 535	» . . . . .		5.8
		Coltura specializz. di piante legnose » 472	» . . . . .		1.7
		Boschi compresi i castagneti . . . . . » 230	» . . . . .		0.9
		Incolto produttivo . . . . . » 126	» . . . . .		0.5
		» 26 685	» . . . . .		100.0
		Superficie agraria e forestale . Km. <sup>2</sup> 266.85	» . . . . .	94.7	
		Id. improduttiva . . . . . » 14.97	» . . . . .	5.3	
		Superficie territoriale . . . . . » 281.82	» . . . . .	100.0	

Qualità dei terreni e delle colture	Superfici						Denominazione dei prodotti	Unità di misura	Prodotti normali			
	integranti la superf. agr. e forest.			ripetute					dei terreni più produttivi	dei terreni meno produttivi	dell'intera superficie coltivata	
	Ettari	per cento		Ettari	per cento						per ettaro	per ettaro
		della superficie in rotazione	della superficie agraria e forestale		della superficie in rotazione	della superficie agraria e forestale						
<b>Piante erbacee nei seminativi.</b>												
Frumento . . . . .	7 780	39.8	29.2	..	..	..	Granello . . . . .	Quintali	13	9	11.2	88 178
Avena . . . . .	25	0.1	0.1	..	..	..	Id. . . . .	»	9	8	8.4	210
Granoturco . . . . .	6 124	31.3	22.9	..	..	..	Id. . . . .	»	23	13	16.4	100 262
Id. cinquantino . . . . .	..	..	..	3 034	15.5	11.4	Id. . . . .	»	9	3	5.1	15 614
Sorgo da scope . . . . .	698	3.6	2.6	..	..	..	Cime . . . . .	»	14	7	9.7	6 794
Menta . . . . .	..	..	..	I	..	..	Semi . . . . .	»	11	9	10.0	6 978
Fagioli . . . . .	..	..	..	5 901	30.1	22.1	Erba . . . . .	»	100	100	100.0	100
Piselli . . . . .	4	..	..	..	..	..	Semi . . . . .	»	1.5	I	1.4	8 485
Cavolo verza . . . . .	..	..	..	252	1.3	0.9	Bacelli . . . . .	»	20	20	20.0	80
Prato artificiale in rotazione (medica, trifoglio pratense, verriolo)	4 939	25.2	18.5	..	..	..	Cime . . . . .	»	100	100	100.0	25 200
Id. id. id. . . . .	..	..	..	145	0.7	0.6	Fieno . . . . .	»	87	42	63.2	311 825
Id. id. id. . . . .	..	..	..	72	0.4	0.3	Seme di medica . . . . .	»	4	3	3.2	469
Id. id. id. . . . .	..	..	..	8	..	..	Id. di trifoglio . . . . .	»	4	2	3.7	259
Id. id. nell'anno di formazione	..	..	..	2 840	14.4	10.6	Id. di lotus . . . . .	»	4	2	3.6	29
Id. id. prima del granturco	..	..	..	3 126	16.0	11.7	Strame ed erba raggugliata a fieno	»	42	16	34.8	98 748
Erbaio di granturco da foraggio	..	..	..	432	2.2	1.6	Id. . . . .	»	36	21	27.0	84 790
Id. di trifoglio incarnato . . . . .	..	..	..	326	1.7	1.2	Foraggio verde . . . . .	»	85	60	69.7	30 181
Id. id. id. . . . .	..	..	..	23	0.1	0.1	Id. . . . .	»	165	100	141.0	46 013
Tare improduttive . . . . .	1 175	..	4.4	..	..	..	Seme di trifoglio incarn.	»	6	6	6.0	138
Spazi sotto le arborature, produttivi	3 577	..	13.4	..	..	..	—	»	..	..	..	..
							Fieno . . . . .	»	26	15	18.5	66 314

Ripartizione dei seminativi

	Ettari	Per cento		Ettari	Per cento
Coltura dei cereali . . . . .	14 627	74.8	Seminativi a colture in rotazione . . . . .	19 570	80.5
Id. delle piante da foraggio . . . . .	4 939	25.2	Id. a colture permanenti . . . . .	..	..
Id. delle piante industriali . . . . .	..	..	Tare e spazi sotto le arborature . . . . .	4 752	19.5
Altre colture . . . . .	4	..			
Riposo con o senza pascolo . . . . .	..	..	<b>Superficie dei seminativi . . . . .</b>	<b>24 322</b>	<b>100.0</b>
<b>Superficie netta dei seminativi . . . . .</b>	<b>19 570</b>	<b>100.0</b>	Colture intercalari e di successivo raccolto . . . . .	16 160	66.4

## IV COMPARTIMENTO — VENETO

## Provincia di PADOVA.

## BRENTA E MUSONE.

Popolazione (Censimento del 1911)			Bestiame (Censimento del 1908)		COMUNI COMPRESI NELLA ZONA.	
	Numero	Abitanti		Capi		
Centri sopra 1000 abitanti . . . . .	31		Equini . . . . .	4 271	Borgoricco.	San Giorgio delle Per-
Id. sotto id. . . . .	13		Bovini . . . . .	21 008	Campodarsego.	tiche.
Popolazione agglomerata . . . . .		4 191	Suini . . . . .	5 468	Campo San Martino.	San Giorgio in Bosco.
Id. sparsa . . . . .		61 855	Ovini . . . . .	5 246	Camposampiero.	Santa Giustina in
<b>Popolazione totale . . . . .</b>		<b>66 046</b>			Curarolo.	Colle.
					Loreggia.	Trebaseleghe.
					Massanzago.	Villa del Conte.
					Piombino Dese.	Villanova di Campo-
						sampiero.
Abitanti per chilometro quadrato: 234.			Quintali 3.50 di peso vivo per ettaro della superficie agraria e forestale.			

Qualità dei terreni e delle colture	Superfici						Denominazione dei prodotti	Unità di misura	Produzioni normali			
	integranti la superf. agr. e forest.			ripetute					dei terreni più produttivi	dei terreni meno produttivi	dell'intera superficie coltivata	
	Ettari	per cento		Ettari	per cento				per ettaro	per ettaro	per ettaro	complessive
		della superficie in rotazione	della superficie agraria e forestale		della superficie in rotazione	della superficie agraria e forestale						
<b>Prati e pascoli permanenti.</b>												
Prato permanente asciutto . . . . .	1 429	..	5.4	..	..	..	Fieno . . . . .	Quintali	42	12	30.7	43 906
Id. id. irriguo . . . . .	36	..	0.1	..	..	..	Id. . . . .	»	100	45	67.1	2 417
Prato sulle superfici arborate a coltura esclusiva	..	..	..	682	..	2.6	Erba raggugl. a fieno	»	21	11	17.6	12 059
Incolto produttivo (palude da strame)	126	..	0.5	..	..	..	Strame . . . . .	»	10	6	9.6	1 212
Tare improduttive. . . . .	70	..	0.3	..	..	..	—	»	..	..	..	..
<b>Piante legnose.</b>												
Viti nei seminativi e nei prati arborati	..	..	..	17 055	..	63.9	Uva . . . . .	»	13	4	8.4	144 517
Gelsi nei seminativi e nei prati arborati	..	..	..	3 245	..	12.1	Foglia . . . . .	»	18	8	15.6	50 751
Fruttiferi sparsi nei seminativi, prati, colture specializzate, ecc.	..	..	..	25 084	..	94.3	Frutta varie . . . . .	»	0.2	0.1	0.2	4 185
Vigneto . . . . .	294	..	1.1	..	..	..	Uva . . . . .	»	67	27	53.0	14 856
Gelseto . . . . .	27	..	0.1	..	..	..	Foglia . . . . .	»	100	70	76.0	2 060
Frutteto . . . . .	151	..	0.5	..	..	..	Frutta . . . . .	»	50	5	45.0	6 624
Piante legnose nei seminativi, prati, colture specializzate, ecc.	..	..	..	25 084	..	94.3	Legname da lavoro . . . . .	»	0.1	0.1	0.1	2 514
Bosco misto . . . . .	230	..	0.9	..	..	..	Legna da ardere . . . . .	»	6	5	5.0	125 870
Bosco misto . . . . .	230	..	0.9	..	..	..	Legname da lavoro . . . . .	»	10	10	10.0	2 300
Bosco misto . . . . .	230	..	0.9	..	..	..	Legna da ardere . . . . .	»	24	14	18.7	4 311
<b>Superficie complessiva agraria e forestale</b>	<b>26 685</b>											

## Produzione dei foraggi

	Effettiva	Ridotta a fieno normale		Effettiva	Ridotta a fieno normale
	Quintali	Quintali		Quintali	Quintali
Prato artificiale in rotazione . . . . .	311 825	358 600	Paglia di frumento, avena, segale, orzo . . . . .	132 597	53 000
Id. id. nell'anno di formazione . . . . .	98 748	88 900	Cimature, sfogliature, scerbature, ecc. . . . .	231 752	57 900
Id. id. prima dei granoturco . . . . .	84 790	97 500	Strami . . . . .	1 212	400
Erbai intercalari diversi . . . . .	76 194	15 200			
Spazi sotto le arborature produttivi . . . . .	..	66 300			
Prato permanente asciutto . . . . .	..	43 900			
Id. id. irriguo . . . . .	2 417	2 300			
Id. nelle superfici arborate a coltura esclusiva	..	12 100			
			<b>Totale . . . . .</b>	<b>..</b>	<b>796 100</b>
			Per ettaro della superficie agraria e forestale: Quintali 29.8.		

45. — ZONA CEREALICOLA

		Superficie della zona e sua ripartizione						
GIACITURA: Piano.		Seminativi . . . . .	{ semplici . . . . .	Ettari 7 572	} 39 846	Per cento . . . . .	17.8	} 93.2
ALTIMETRIA: 3-16,			{ con piante legnose . . . . .	» 32 274			» . . . . .	
NATURA DEL TERRENO: Alluvioni sabbiose in prevalenza. Qualche tratto argilloso con torbe.		Prati e pascoli permanenti . . . . .	»	2 098		» . . . . .	4.9	
		Colture specializz. di piante legnose . . . . .	»	415		» . . . . .	0.9	
		Boschi compresi i castagneti . . . . .	»	314		» . . . . .	0.7	
		Incolto produttivo . . . . .	»	145		» . . . . .	0.3	
			»	42 818		» . . . . .	100.0	
		Superficie agraria e forestale . Km. <sup>2</sup>	428.18			» . . . . .	94.9	
		Id. improduttiva . . . . .	23.20			» . . . . .	5.1	
		<b>Superficie territoriale . . . . .</b>	<b>451.38</b>				<b>100.0</b>	

Qualità dei terreni e delle colture	Superfici						Denominazione dei prodotti	Unità di misura	Produzioni normali			
	integranti la superf. agr. e forest.			ripetute					dei terreni più produttivi	dei terreni meno produttivi	dell'intera superficie coltivata	
	Ettari	per cento		Ettari	per cento						per ettaro	per ettaro
		della superficie in rotazione	della superficie agraria e forestale		della superficie in rotazione	della superficie agraria e forestale						
<b>Piante erbacee nei seminativi.</b>												
Frumento . . . . .	16 392	44.6	38.3	..	..	..	Granella . . . . .	Quintali	18	11	14.9	238 716
Avena . . . . .	213	0.6	0.5	..	..	..	Id. . . . .	»	11	8	10.5	2 255
Riso . . . . .	235	0.7	0.6	..	..	..	Id. . . . .	»	18	17	17.4	4 095
Granoturco . . . . .	9 712	26.4	22.7	..	..	..	Id. . . . .	»	27	15.6	21.3	204 740
Id. cinquantino . . . . .	..	..	..	709	1.9	1.6	Id. . . . .	»	4	3	3.9	2 789
Sorgo da scope . . . . .	..	..	..	10	..	..	Cime . . . . .	»	18	18	18.0	180
Fagioli . . . . .	..	..	..	5 551	15.1	13.0	Semi . . . . .	»	25	25	25.0	250
Patate americane . . . . .	5	..	..	..	..	..	Id. . . . .	»	2	1	1.4	7 674
Barbabietole da zucchero . . . . .	2 237	6.1	5.2	..	..	..	Tuberi . . . . .	»	160	160	160	800
Canape . . . . .	300	0.8	0.7	..	..	..	Radici . . . . .	»	370	220	275.3	615 902
Cavolo verza . . . . .	..	..	..	360	1.0	0.8	Tiglio . . . . .	»	12	10	11.1	3 336
Prato artificiale in rotazione (medica, trifoglio pratense)	7 647	20.8	17.9	..	..	..	Cime . . . . .	»	100	100	100	35 920
Id. id. id. . . . .	..	..	..	201	0.5	0.4	Fieno . . . . .	»	85	36	63.0	485 505
Id. id. id. . . . .	..	..	..	154	0.4	0.4	Seme di medica . . . . .	»	4	2	2.9	583
Id. id. nell'anno di formazione . . . . .	..	..	..	5 011	13.6	11.7	Id. di trifoglio . . . . .	»	4	1	2.7	417
Id. id. prima del granturco . . . . .	..	..	..	3 564	9.7	8.3	Strame ed erba raggugliata a fieno . . . . .	»	42	17	30.7	154 055
Erbaio di granturco da foraggio . . . . .	..	..	..	776	2.1	1.8	Id. . . . .	»	41	17	30.0	107 093
Tare improduttive . . . . .	880	..	2.1	..	..	..	Foraggio verde . . . . .	»	120	80	105.7	82 034
Spazi sotto le arborature, produttivi . . . . .	2 225	..	5.2	..	..	..	Fieno . . . . .	»	25	17	20.2	44 982

Ripartizione dei seminativi

	Ettari	Per cento		Ettari	Per cento
Coltura dei cereali . . . . .	26 552	72.3	Seminativi a colture in rotazione . . . . .	36 741	92.2
Id. delle piante da foraggio . . . . .	7 647	20.8	Id. a colture permanenti . . . . .	..	..
Id. delle piante industriali . . . . .	2 537	6.9	Tare e spazi sotto le arborature . . . . .	3 105	7.8
Altre colture . . . . .	5	..	<b>Superficie dei seminativi . . . . .</b>	<b>39 846</b>	<b>100.0</b>
Riposi con o senza pascolo . . . . .	..	..	Colture intercalari e di successivo raccolto . . . . .	16 336	41.0
<b>Superficie netta dei seminativi . . . . .</b>	<b>36 741</b>	<b>100.0</b>			



## IV COMPARTIMENTO — VENETO

## Provincia di PADOVA.

## DELL'ADIGE E DEL GORZONE.

Popolazione (Censimento del 1911)		Bestiame (Censimento del 1908)		COMUNI COMPRESI NELLA ZONA.	
Numero	Abitanti		Capi		
Centri sopra 1000 abitanti . . . . .	32	Equini . . . . .	5 199	Agna - Anguillara Veneta - Barbona - Boara	
Id. sotto id. . . . .	22	Bovini . . . . .	24 729	Pisani - Carceri - Casale di Scodosia - Castelbaldo -	
Popolazione agglomerata . . . . .	22 145	Suini . . . . .	6 257	Masi - Megliadino San Fidenzio - Megliadino San Vi-	
Id. sparsa . . . . .	63 418	Ovini . . . . .	6 946	tale - Merlara - Montagnana - Ospedaletto Euganeo	
<b>Popolazione totale . . . . .</b>	<b>85 563</b>	Quintali 2.88 di peso vivo per ettaro		- Piacenza d'Adige - Ponso - Saletto - Sant'Elena -	
Abitanti per chilometro quadrato: 190.		della superficie agraria e forestale.		- Santa Margherita d'Adige - Sant'Urbano - Solesino -	
				- Stanghella - Urbana - Vescovana - Vighizzolo d'Este	
				- Villa Estense.	

Qualità dei terreni e delle colture	Superfici						Denominazione dei prodotti	Unità di misura	Produzioni normali			
	integranti la superf. agr. e forest.			ripetute					dei terreni più produttivi	dei terreni meno produttivi	dell'intera superficie coltivata	
	Ettari	per cento		Ettari	per cento				per ettaro	per ettaro	per ettaro	complessive
		della superficie in rotazione	della superficie agraria e forestale		della superficie in rotazione	della superficie agraria e forestale						
<b>Prati e pascoli permanenti.</b>												
Prato permanente asciutto . . . . .	2 051	..	4.8	..	..	..	Fieno . . . . .	Quintali	37	11	28.0	57 427
Prato nelle superfici arborate a coltura esclusiva . . . . .	..	..	..	724	..	1.7	Erba ragguagl. a fieno . . . . .	"	25	8	16.1	11 667
Incolto produttivo (palude da canne) . . . . .	42	..	0.1	..	..	..	Canne . . . . .	"	10	4	8.4	351
Incolto produttivo (palude da strame) . . . . .	103	..	0.2	..	..	..	Strame . . . . .	"	16	6	9.0	920
Tare improduttive . . . . .	47	..	0.1	..	..	..	—	—	..	..	..	..
<b>Piante legnose.</b>												
Viti nei seminativi e nei prati arborati . . . . .	..	..	..	29 855	..	69.7	Uva . . . . .	"	12	1	4.0	121 560
Gelsi nei seminativi e nei prati arborati . . . . .	..	..	..	2 122	..	5.0	Foglia varie . . . . .	"	21	3.6	10.3	21 950
Fruttiferi sparsi nei seminativi, prati e colture specializzate . . . . .	..	..	..	41 432	..	96.9	Frutta . . . . .	"	0.1	0.03	0.05	2 280
Vigneto . . . . .	349	..	0.8	..	..	..	Uva . . . . .	"	53	11	30.0	10 537
Gelseto . . . . .	63	..	0.1	..	..	..	Foglia . . . . .	"	70	24	54.8	3 447
Frutteto . . . . .	3	..	..	..	..	..	Frutta . . . . .	"	20	20	20.0	60
Piante legnose nei seminativi, prati, colture specializzate, ecc. . . . .	..	..	..	41 432	..	97.2	Legname da lavoro . . . . .	"	0.2	0.1	0.1	3 847
Bosco misto . . . . .	314	..	0.7	..	..	..	Legna da ardere . . . . .	"	8	4	5.2	214 581
							Legname da lavoro . . . . .	"	10	9	9.8	3 066
							Legna da ardere . . . . .	"	16	7	12.1	3 799
<b>Superficie complessiva agraria e forestale</b>	<b>42 818</b>											

## Produzione dei foraggi

	Effettiva	Ridotta		Effettiva	Ridotta
	— Quintali	a fieno normale — Quintali		— Quintali	a fieno normale — Quintali
Prato artificiale in rotazione . . . . .	485 505	534 100	Paglia di frumento, avena, segale, orzo . . . . .	361 306	119 200
Id. id. nell'anno di formazione . . . . .	154 055	140 100	Cimature, sfogliature, scerbature, ecc. . . . .	415 058	103 800
Id. id. prima del granoturco . . . . .	107 093	117 800	Strami . . . . .	1 271	400
Erbai intercalari . . . . .	82 034	13 900			
Spazi sotto le arborature produttivi . . . . .	..	45 000	<b>Totale . . . . .</b>	<b>..</b>	<b>1 153 400</b>
Prato permanente asciutto . . . . .	..	67 400	Per ettaro della superficie agraria e forestale: Quintali 27.0.		
Id. nelle superfici arborate a coltura esclusiva . . . . .	..	11 700			

		Superficie della zona e sua ripartizione						
GIACITURA: Piano, Colle.		Seminativi . . .	semplici . . . . .	Ettari 1 542	} 20 039	Per cento . . . . .	7.2	} 93.8
			con piante legnose . . . . .	» 18 497				
ALTIMETRIA: 4-340.		Prati e pascoli permanenti . . . . .	»	427				2.0
		Colture specializz. di piante legnose . . . . .	»	686				3.3
		Boschi compresi i castagneti . . . . .	»	130				0.6
NATURA DEL TERRENO: Alluvioni fine sabbiose ed argillose. Rocce trachitiche a Monselice.		Incolto produttivo . . . . .	»	65				0.3
			»	21 347				100.0
		Superficie agraria e forestale . . . . .	Km. <sup>2</sup>	213.47				95.6
		Id. improduttiva . . . . .	»	9.76				4.4
		Superficie territoriale . . . . .	»	223.23				100.0

Qualità dei terreni e delle colture	Superfici						Denominazione dei prodotti	Unità di misura	Produzioni normali			
	integranti la superf. agr. e forest.			ripetute					dei terreni più produttivi	dei terreni meno produttivi	dell'intera superficie coltivata	
	Ettari	per cento		Ettari	per cento						per ettaro	per ettaro
		della superficie in rotazione	della superficie agraria e forestale		della superficie in rotazione	della superficie agraria e forestale						
<b>Piante erbacee nei seminativi.</b>												
Fumento . . . . .	7 259	43.4	34.0	..	..	..	Granella . . . . .	Quintali	17	II	14.5	94 692
Avena . . . . .	148	0.9	0.7	..	..	..	Id. . . . .	»	II	8	10.2	1 518
Granturco . . . . .	5 549	33.2	26.0	..	..	..	Id. . . . .	»	22	II	17.7	98 981
Id. cinquantino . . . . .	..	..	..	363	2.2	1.7	Id. . . . .	»	7	3	4.4	1 628
Sorgo da scope . . . . .	4	..	..	..	..	..	Cime . . . . .	»	8	8	8.0	32
Fagioli . . . . .	2	..	..	..	..	..	Semi . . . . .	»	12	12	12.0	48
Id. consociati al granturco . . . . .	..	..	..	4 231	25.2	19.8	Id. . . . .	»	20	20	20.0	40
Piselli . . . . .	2	..	..	..	..	..	Id. . . . .	»	2	I	1.4	5 879
Barbabietole di zucchero . . . . .	93	0.6	0.4	..	..	..	Baccelli . . . . .	»	24	24	24.0	48
Cavolo verza . . . . .	..	..	..	363	2.2	1.7	Radici . . . . .	»	306	224	283.4	26 360
Prato artificiale in rotazione (medica, trifoglio pratense). . . . .	3 665	21.9	17.2	..	..	..	Cime . . . . .	»	100	100	100.0	36 300
Id. id. id. . . . .	..	..	..	69	0.4	0.3	Fieno . . . . .	»	70	50	64.3	237 695
Id. id. id. . . . .	..	..	..	73	0.4	0.3	Seme di medica. . . . .	»	4	2	3.2	225
Id. id. nell'anno di formazione . . . . .	..	..	..	2 181	13.0	10.2	Id. di trifoglio . . . . .	»	3	2	2.3	172
Id. id. prima del granturco . . . . .	..	..	..	1 387	8.3	6.5	Strame ed erba raggugliata e fieno . . . . .	»	34	30	31.1	67 820
Erbaio di granturco da foraggio . . . . .	..	..	..	369	2.2	1.7	Id. . . . .	»	35	26	32.0	44 392
Tare improduttive . . . . .	450	..	2.1	..	..	..	Foraggio verde . . . . .	»	80	70	78.0	28 801
Spazi sotto le arborature, produttivi . . . . .	2 867	..	13.4	..	..	..	Fieno . . . . .	»	23	16	20.5	58 836

## Ripartizione dei seminativi

	Ettari	Per cento		Ettari	Per cento
Coltura dei cereali . . . . .	12 960	77.5	Seminativi a colture in rotazione. . . . .	16 722	83.5
Id. delle piante da foraggio . . . . .	3 665	21.9	Id. a colture permanenti . . . . .	..	..
Id. delle piante industriali . . . . .	93	0.6	Tare e spazi sotto le arborature . . . . .	3 317	16.5
Altre colture . . . . .	4	..			
Riposi con o senza pascolo . . . . .	..	..	Superficie dei seminativi . . . . .	20 039	100.0
Superficie netta dei seminativi . . . . .	16 722	100.0	Colture intercalari e di successivo raccolto . . . . .	9.036	48.5

## DELL'ADIGE E DEL GORZONE.

Popolazione (Censimento del 1911)		Bestiame (Censimento del 1908)		COMUNI COMPRESI NELLA ZONA.	
Numero Abitanti		Capì			
Centri sopra 1000 abitanti. . . . .	14	Equini. . . . .	2 981	Arre.	Pernumia.
Id. sotto id. . . . .	19	Bovini. . . . .	12 068	Bagnoli di Sopra.	Pozzonovo.
Popolazione agglomerata . . . . .	10 134	Suini. . . . .	3 464	Cartura.	San Pietro Viminario.
Id. sparsa . . . . .	33 863	Ovini. . . . .	2 011	Conselve.	Terrassa Padovana.
<b>Totale della popolazione . . . . .</b>	<b>43 997</b>	Quintali 2.87 di peso vivo per ettaro della superficie agraria e forestale.		Monselice.	Tribano.
Abitanti per chilometro quadrato: 197.					

Qualità dei terreni e delle colture	Superfici						Denominazione dei prodotti	Unità di misura	Produzioni normali			
	integranti la superf. agr. e forest.			ripetute					dei terreni più produttivi	dei terreni meno produttivi	dell'intera superficie coltivata	
	Ettari	per cento		Ettari	per cento				per ettaro	per ettaro	per ettaro	complessive
		della superficie in rotazione	della superficie agraria e forestale		della superficie in rotazione	della superficie agraria e forestale						
<b>Prati e pascoli permanenti.</b>												
Prato permanente asciutto . . . . .	416	..	1.9	..	..	..	Pieno . . . . .	Quintali	36	13	21.6	8 972
Prati nelle superfici arborate a coltura esclusiva	..	..	..	803	..	3.8	Erba ragguagl. a fieno	»	32	16	19.7	15 776
Incolto produttivo (palude da canna)	23	..	0.1	..	..	..	Canne . . . . .	»	10	6	8.2	172
Incolto produttivo (palude da strame)	42	..	0.2	..	..	..	Strame . . . . .	»	7	6	6.4	277
Tare improduttive . . . . .	11	..	0.1	..	..	..	—	—	..	..	..	..
<b>Piante legnose.</b>												
Viti nei seminativi arborati . . . . .	..	..	..	17 869	..	83.8	Uva . . . . .	»	13	3	7.8	139 276
Gelsi nei seminativi e prati ar- borati	..	..	..	282	..	1.3	Foglia . . . . .	»	20	10	13.1	3 695
Peschi nei seminativi arborati vitati	..	..	..	89	..	0.4	Pesche . . . . .	»	20	20	20.0	1 780
Olive sparsi nei vigneti in colle	..	..	..	25	..	0.1	Olive . . . . .	»	..	..	4.0	100
Fruttiferi sparsi nei seminativi, prati colture specializzate, ecc.	..	..	..	19 745	..	92.5	Frutta varie . . . . .	»	0.4	0.03	0.1	2 851
Vigneto . . . . .	676	..	3.2	..	..	..	Uva . . . . .	»	..	..	40.0	26 663
Oliveto . . . . .	10	..	0.1	..	..	..	Olive. . . . .	»	8	8	8.0	80
Piante legnose sparse nei semina- tivi, prati, colture specializ- zate, ecc.	..	..	..	20 768	..	97.7	Legname da lavoro. . . . .	»	0.28	0.07	0.10	2 027
Castagneti . . . . .	12	..	0.1	..	..	..	Legna da ardere . . . . .	»	5	3	4.9	102 234
Bosco misto. . . . .	118	..	0.5	..	..	..	Castagne . . . . .	»	20	20	20.0	240
<b>Superficie complessiva agraria e forestale</b>	<b>21 347</b>						Legname da lavoro. . . . .	»	10	8	8.2	972
							Legna da ardere . . . . .	»	16	10	13.2	2 563

## Produzione dei foraggi

	Effettiva	Ridotta		Effettiva	Ridotta
	Quintali	a fieno normale Quintali		Quintali	a fieno normale Quintali
Prato artificiale in rotazione . . . . .	237 695	261 500	Paglia di frumento, avena, segale, orzo . . . . .	144 315	47 600
Id. id. nell'anno di formazione . . . . .	67 820	61 000	Cimature, sfogliature, scerbature, ecc. . . . .	201 218	50 300
Id. id. prima del granoturco . . . . .	44 392	48 800	Strami . . . . .	449	100
Erba intercalari diversi . . . . .	28 801	4 900	<b>Totale . . . . .</b>	<b>..</b>	<b>558 000</b>
Spazi sotto le arborature produttivi . . . . .	..	58 800	Per ettaro della superficie agraria e forestale: Quintali 26.1.		
Prato permanente asciutto . . . . .	..	9 000			
Id. nelle superfici arborate a coltura esclusiva	..	16 000			

		Superficie della zona e sua ripartizione			
GIACITURA: Piano.		Seminativi . . . { semplici . . . . . Ettari 3 849	} 16 842	Per cento . . . . . 17.1	} 74.9
ALTIMETRIA: 1-7.		» con piante legnose » 12 993			
NATURA DEL TERRENO: Alluvioni fine sabbiose e argillose. Formazioni argillo-torbose.		Prati e pascoli permanenti . . . . . »	1 460	» . . . . .	6.5
		Colture specializz. di piante legnose »	284	» . . . . .	1.3
		Boschi compresi i castagneti . . . . . »	269	» . . . . .	1.2
		Incolto produttivo . . . . . »	3 647	» . . . . .	16.1
			<b>22 502</b>	» . . . . .	<b>100.0</b>
		Superficie agraria e forestale. . Km. <sup>2</sup> 225.02		» . . . . . 94.9	
		Id. improduttiva . . . . . » 11.94		» . . . . . 5.1	
		<b>Superficie territoriale . . . . . » 236.96</b>		» . . . . . <b>100.0</b>	

Qualità dei terreni e delle colture	Superfici						Denominazione dei prodotti	Unità di misura	Prodotti normali			
	integranti la superf. agr. e forest.			ripetute					dei terreni più produttivi	dei terreni meno produttivi	dell'intera superficie coltivata	
	Ettari	per cento		Ettari	per cento						per ettaro	per ettaro
		della superficie in rotazione	della superficie agraria e forestale		della superficie in rotazione	della superficie agraria e forestale						
<b>Piante erbacee nei seminativi.</b>												
Frumento . . . . .	6 358	44.0	28.3	..	..	..	Granella . . . . .	Quintali	16	12	14.3	90 071
Segale . . . . .	71	0.5	0.3	..	..	..	Id. . . . .	»	14	12	13.7	972
Avena . . . . .	113	0.8	0.5	..	..	..	Id. . . . .	»	13	10	11.1	1 257
Granoturco . . . . .	5 278	36.5	23.5	..	..	..	Id. . . . .	»	27	17	23.7	124 930
Id. cinquantino . . . . .	..	..	..	882	6.1	3.9	Id. . . . .	»	6	3	4.3	3 815
Fagioli consociati al granturco	..	..	..	5 167	35.8	23.0	Semi . . . . .	»	1	1	1.0	7 068
Barbabietole da zucchero . . . . .	168	1.2	0.7	..	..	..	Radici . . . . .	»	324	231	291.4	48 968
Cavolo verza . . . . .	..	..	..	601	4.2	2.7	Cime . . . . .	»	100	90	99	59 430
Prato artificiale in rotazione (medica, trifoglio pratense)	2 460	17.0	10.9	..	..	..	Fieno . . . . .	»	84	64	76.0	176 549
Id. id. id. . . . .	..	..	..	113	0.8	0.5	Seme di medica . . . . .	»	4	2	3.2	364
Id. id. id. . . . .	..	..	..	113	0.8	0.5	Id. di trifoglio . . . . .	»	4	2	2.7	307
Id. id. nell'anno di formazione	..	..	..	1 909	13.2	8.5	Strame ed erba raggugliata a fieno	»	39	30.9	35.2	67 323
Id. id. prima del granturco	..	..	..	1 321	9.1	5.9	Id. . . . .	»	37	30	34.6	45 737
Erbaio di granturco da foraggio	..	..	..	321	2.2	1.5	Foraggio verde . . . . .	»	80	70	77.6	24 930
Tare improduttive . . . . .	506	..	2.3	..	..	..	—	—	..	..	..	..
Spazi sotto le arborature, produttive	1 888	..	8.4	..	..	..	Fieno . . . . .	»	20	12	16.7	31 521

## Ripartizione dei seminativi

	Ettari	Per cento		Ettari	Per cento
Coltura dei cereali . . . . .	11 820	81.8	Seminativi a colture in rotazione. . . . .	14 448	85.8
Id. delle piante da foraggio. . . . .	2 460	17.0	Id. a colture permanenti . . . . .	..	..
Id. delle piante industriali . . . . .	168	1.2	Tare e spazi sotto le arborature . . . . .	2 394	14.2
Altre colture . . . . .	..	..	<b>Superficie dei seminativi . . . . .</b>	<b>16 842</b>	<b>100.0</b>
Riposi con o senza pascolo . . . . .	..	..	Colture intercalari e di successivo raccolto . . . . .	10 427	61.9
<b>Superficie netta dei seminativi . . . . .</b>	<b>14 448</b>	<b>100.0</b>			

## IV COMPARTIMENTO — VENETO

## Provincia di PADOVA.

## BRENTA.

Popolazione (Censimento del 1911)		Bestiame (Censimento del 1908)		COMUNI COMPRESI NELLA ZONA.	
Numero	Abitanti	Capi			
Centri sopra 1000 abitanti . . . . .	19	Equini . . . . .	2 729	Arzergrande.	Codevigo.
Id. sotto id. . . . .	8	Bovini . . . . .	12 251	Bovolenta.	Correzzola.
Popolazione agglomerata . . . . .	9 758	Suini . . . . .	3 488	Brugine.	Piove di Sacco.
Id. sparsa . . . . .	29 780	Ovini . . . . .	1 479	Candiana.	Pontelongo.
<b>Popolazione totale . . . . .</b>	<b>39 538</b>	Quintali 2.56 di peso vivo per ettaro della superficie agraria e forestale.			
Abitanti per chilometro quadrato: 167.					

Qualità dei terreni e delle colture	Superfici						Denominazione dei prodotti	Unità di misura	Produzioni normali			
	integranti la superf. agr. e forest.			ripetute					dei terreni più produttivi	dei terreni meno produttivi	dell'intera superficie coltivata	
	Ettari	per cento		Ettari	per cento				per ettaro	per ettaro	per ettaro	complessive
		della superficie in rotazione	della superficie agraria e forestale		della superficie in rotazione	della superficie agraria e forestale						
<b>Prati e pascoli permanenti.</b>												
Prato permanente asciutto . . . . .	I 425	..	6.3	..	..	..	Fieno . . . . .	Quintali	33	11	19.4	27 598
Prato nelle superfici arborate a coltura esclusiva . . . . .	..	..	..	566	..	2.5	Erba raggagl. a fieno. . . . .	»	25	14	17.0	9 491
Incolto produttivo (palude da canna) . . . . .	414	..	1.8	..	..	..	Canne . . . . .	»	6	6	6.0	2 484
Incolto produttivo (palude da strame) . . . . .	I 223	..	5.4	..	..	..	Strame . . . . .	»	11	5	7.5	9 148
Incolto produttivo (valle da pesca) . . . . .	2 010	..	8.9	..	..	..	Id. . . . .	»	1	1	1.0	2 010
Tare improduttive . . . . .	35	..	0.2	..	..	..	—	»	..	..	..	..
<b>Piante legnose.</b>												
Viti nei seminativi e nei prati arborati . . . . .	..	..	..	11 293	..	50.0	Uva . . . . .	»	10	2	4.8	54 744
Gelsi nei seminativi e nei prati arborati . . . . .	..	..	..	I 249	..	5.5	Foglia . . . . .	»	15	9	11.3	14 127
Fruttiferi sparsi nei seminativi, prati e colture specializzate, ecc. . . . .	..	..	..	18 045	..	83.2	Frutta varie . . . . .	»	0.07	0.03	0.04	835
Vigneto . . . . .	210	..	1.0	..	..	..	Uva . . . . .	»	40	23	28.0	5 883
Gelseto . . . . .	74	..	0.3	..	..	..	Foglia . . . . .	»	70	45	56.0	4 133
Piante legnose nei seminativi, prati, colture specializzate, ecc. . . . .	..	..	..	18 788	..	83.4	Legname da lavoro. . . . .	»	0.11	0.07	0.08	1 616
Bosco misto . . . . .	269	..	1.2	..	..	..	Legna da ardere . . . . .	»	7	5	5.0	98 930
							Legname da lavoro. . . . .	»	10	8	8.9	2 392
							Legna da ardere . . . . .	»	16	8	12.5	3 363
<b>Superficie complessiva agraria e forestale</b>	<b>22 502</b>											

## Produzione dei foraggi

	Effettiva Quintali	Ridotta a fieno normale Quintali		Effettiva Quintali	Ridotta a fieno normale Quintali
Prato artificiale in rotazione . . . . .	176 549	194 200	Paglia di frumento, avena, segale, orzo. . . . .	138 450	45 700
Id. id. nell'anno di formazione . . . . .	67 323	60 600	Cimature, sfogliature, scerbature, ecc. . . . .	257 690	64 400
Id. id. prima del granoturco . . . . .	45 737	50 300	Strami . . . . .	13 642	2 700
Erbai intercalari diversi . . . . .	24 930	4 200			
Spazi sotto le arborature produttivi . . . . .	..	31 500	<b>Totale . . . . .</b>	<b>..</b>	<b>490 700</b>
Prato permanente asciutto . . . . .	..	27 600			
Id. nelle superfici arborate a coltura esclusiva . . . . .	..	9 500	Per ettaro della superficie agraria e forestale: Quintali 21.8.		



## PROVINCIA DI VENEZIA

---

### DENOMINAZIONE DELLE ZONE.

N.º d'ordine  
nel volume  
e nella carta

Pagina

#### *Regione unica di Pianura:*

48. Zona litoranea fra il Tagliamento e il Livenza. . . . .	142
49. Zona litoranea del Piave . . . . .	144
50. Zona litoranea del Dese e del Brenta . . . . .	146
51. Zona Lagunare . . . . .	148
52. Zona litoranea dell'Adige . . . . .	150

---

## 48. — ZONA DI PIANURA LITORANEA

GIACITURA: Piano.  ALTIMETRIA: 0-13.  NATURA DEL TERRENO: Alluvioni minute prevalentemente sabbiose.	Superficie della zona e sua ripartizione			
	Seminativi		Per cento	
	semplici	Ettari 2 730	33 374	4.6
	con piante legnose	» 30 644	»	52.0
	Prati e pascoli permanenti	»	5 493	9.3
	Colture specializz. di piante legnose	»	175	0.3
	Boschi compresi i castagneti	»	1 810	3.1
	Incolto produttivo	»	18 070	30.7
		»	<b>58 922</b>	<b>100.0</b>
	Superficie agraria e forestale. Km. <sup>2</sup>	589.22	»	93.2
	Id. improduttiva	» 42.95	»	6.8
	<b>Superficie territoriale</b>	<b>» 632.17</b>	<b>»</b>	<b>100.0</b>

Qualità dei terreni e delle colture	Superfici						Denominazione dei prodotti	Unità di misura	Produzioni normali			
	integranti la superf. agr. e forest.			ripetute					dei terreni più produttivi	dei terreni meno produttivi	dell'intera superficie coltivata	
	Ettari	per cento		Ettari	per cento						per ettaro	per ettaro
		della superficie in rotazione	della superficie agraria e forestale		della superficie in rotazione	della superficie agraria e forestale						
<b>Piante erbacee nei seminativi.</b>												
Frumento	7 542	29.3	12.8	..	..	..	Granella	Quintali	21	15	18.6	140 054
Avena	965	3.7	1.6	..	..	..	Id.	»	24	15	20.9	20 170
Riso	569	2.2	1.0	..	..	..	Id. (risone)	»	40	29	30.6	17 411
Granoturco	9 255	36.0	15.7	..	..	..	Id.	»	32	18	26.8	247 616
Fagioli consociati al granturco	..	..	..	7 192	27.9	12.2	Semi	»	2	1	1.7	12 386
Barbabietole da zucchero	397	1.5	0.7	..	..	..	Radici	»	450	300	366.2	145 300
Prato artificiale in rotazione (Medica, trifoglio pratense)	7 014	27.3	11.9	..	..	..	Fieno	»	126	70	91.0	637 980
Erbai di segale	..	..	..	95	0.4	0.2	Foraggio verde	»	..	..	40.0	3 800
Id. di orzo	..	..	..	190	0.7	0.3	Id.	»	..	..	40.0	7 600
Id. di granturco da foraggio	..	..	..	340	1.3	0.6	Id.	»	..	..	40.0	13 600
Id. di trifoglio incarnato	..	..	..	250	1.0	0.4	Id.	»	..	..	40.0	10 000
Tare	844	..	1.4	..	..	..	Fieno	»	..	..	10.0	8 440
{ produttive												
{ improduttive	3 387	..	5.7	..	..	..			..	..	..	..
Spazi sotto le arborature, produttivi	3 401	..	5.8	..	..	..	Fieno	Quintali	30	20	24.3	82 720

## Ripartizione dei seminativi

	Ettari	Per cento		Ettari	Per cento
Coltura dei cereali	18 331	71.2	Seminativi a colture in rotazione	25 742	77.1
Id. delle piante da foraggio	7 014	27.3	Id. a colture permanenti	..	..
Id. delle piante industriali	397	1.5	Tare e spazi sotto le arborature	7 632	22.9
Altre colture	..	..	<b>Superficie dei seminativi</b>	<b>33 374</b>	<b>100.0</b>
Riposi con o senza pascoli	..	..	Colture intercalari e di successivo raccolto	8 067	24.2
<b>Superficie netta dei seminativi</b>	<b>25 742</b>	<b>100.0</b>			



## IV COMPARTIMENTO — VENETO

## Provincia di VENEZIA.

(fra il Tagliamento e il Livenza).

Popolazione (Censimento del 1911)			Bestiame (Censimento del 1908)		COMUNI COMPRESI NELLA ZONA.	
	Numero	Abitanti		Capi		
Centri sopra 1000 abitanti . . . . .	21		Equini . . . . .	3 120	Annone Veneto.	Portogruaro.
Id. sotto id. . . . .	35		Bovini . . . . .	21 499	Caorle.	Pramaggiore.
Popolazione agglomerata . . . . .	22	285	Suini . . . . .	12 968	Cinto Caomaggiore.	San Michele al Tagliamento.
Id. sparsa . . . . .	30	237	Ovini . . . . .	4 471	Concordia Sagittaria.	San Stino di Livenza.
<b>Popolazione totale . . . . .</b>		<b>52 522</b>	Quintali 2.00 di peso vivo per ettaro della superficie agraria e forestale.		Fossalta di Portogruaro.	Teglio Veneto.
Abitanti per chilometro quadrato: 83.					Gruaro.	

Qualità dei terreni e delle colture	Superfici						Denominazione dei prodotti	Unità di misura	Produzioni normali			
	integranti la superf. agr. e forest.			ripetute					dei terreni più produttivi	dei terreni meno produttivi	dell'intera superficie coltivata	
	Ettari	per cento		Ettari	per cento				per ettaro	per ettaro	per ettaro	complessive
		della superficie in rotazione	della superficie agraria e forestale		della superficie in rotazione	della superficie agraria e forestale						
<b>Prati e pascoli permanenti.</b>												
Prato permanente asciutto . . . . .	4 044	..	6.9	..	..	..	Fieno . . . . .	Quintali	40	19	23.0	92 840
Id. nel vigneto . . . . .	..	..	..	135	..	0.2	Id. . . . .	"	..	..	20.0	2 700
Terreni a pascolo nudo . . . . .	1 187	..	2.0	..	..	..	Erba ragguai. a fieno . . . . .	"	20	15	19.2	22 790
Incolto produttivo - Palude da strame	10 545	..	17.9	..	..	..	Strame . . . . .	"	..	..	20.0	210 900
Incolto produttivo - Valle e Zerbo	7 525	..	12.8	..	..	..	Id. . . . .	"	..	..	1.0	7 525
Tare . . . . .	19	..	..	..	..	..	Fieno . . . . .	"	..	..	10.0	190
produttive . . . . .	19	..	..	..	..	..	—	—	..	..	..	..
improduttive . . . . .	243	..	0.4	..	..	..						
<b>Piante legnose.</b>												
Viti nei seminativi arborati . . . . .	..	..	..	26 668	..	45.3	Uva . . . . .	Quintali	5.0	2	3.3	88 617
Gelsi id. id. . . . .	..	..	..	26 668	..	45.3	Foglia . . . . .	"	5.0	2	3.0	79 735
Vigneto . . . . .	175	..	0.3	..	..	..	Uva . . . . .	"	100	50	69.3	12 130
Piante legnose nei seminativi, prati, vigneti	..	..	..	53 992	..	91.7	Legname da lavoro . . . . .	"	1	0.2	0.6	31 694
Bosco misto . . . . .	35	..	0.1	..	..	..	Legna da ardere . . . . .	"	6	1	2.8	151 858
Bosco di pini . . . . .	510	..	0.9	..	..	..	Legname da lavoro . . . . .	"	..	..	5.0	175
Bosco ceduo . . . . .	1 265	..	2.1	..	..	..	Legna da ardere . . . . .	"	..	..	60.0	2 100
							Legname da lavoro . . . . .	"	..	..	3.0	1 530
							Legna da ardere . . . . .	"	..	..	20.0	10 200
							Legname da lavoro . . . . .	"	5	4	4.3	5 385
							Legna da ardere . . . . .	"	45	30	41.3	52 275
<b>Superficie complessiva agraria e forestale</b>	<b>58 922</b>											

## Produzione dei foraggi

	Effettiva Quintali	Ridotta a fieno normale Quintali		Effettiva Quintali	Ridotta a fieno normale Quintali
Prato artificiale in rotazione . . . . .	637 980	701 800	Paglia di frumento, avena, segale, orzo . . . . .	200 327	66 800
Erbai intercalari diversi . . . . .	35 000	7 000	Cimature, sfogliature, scerbature, ecc. . . . .	360 796	120 300
Tare produttive . . . . .	..	8 600	Strami . . . . .	218 425	72 800
Spazi sotto le arborature . . . . .	..	82 700			
Prato permanente asciutto . . . . .	..	92 800	<b>Totale . . . . .</b>	<b>..</b>	<b>1 150 000</b>
Id. nel vigneto . . . . .	..	2 700			
Pascolo . . . . .	..	22 800	Per ettaro della superficie agraria e forestale: Quintali 19.5.		

GIACITURA: Piano.		Superficie della zona e sua ripartizione					
		Seminativi .		Per cento . . . . .			
ALTIMETRIA: 0-5.		} semplici . . . . . Ettari 5 406		} 25 161		} 12.6	
		} con piante legnose » 19 755		} 3 097		} 46.0	
		Prati e pascoli permanenti . . . . . »		» 149		» 7.2	
		Colture specializz. di piante legnose »		» 263		» 0.3	
		Boschi compresi i castagneti . . . . . »		» 14 296		» 0.6	
		Incolto produttivo . . . . . »		» 42 966		» 33.3	
						» 100.0	
NATURA DEL TERRENO: Alluvioni minute in prevalenza sabbiose. Grossolane nella sezione nord-ovest della zona lungo il Piave.		Superficie agraria e forestale . . Km. <sup>2</sup> 429.66		» . . . . . 93.8		» . . . . . 6.2	
		Id. improduttiva . . . . . » 28.63		» . . . . . 6.2		» . . . . . 100.0	
		Superficie territoriale . . . . . » 458 29					

Qualità dei terreni e delle colture	Superfici						Denominazione dei prodotti	Unità di misura	Produzioni normali			
	integranti la superf. agr. e forest.			ripetute					dei terreni più produttivi	dei terreni meno produttivi	dell'intera superficie coltivata	
	Ettari	per cento		Ettari	per cento				per ettaro	per ettaro	per ettaro	complessive
		della superficie in rotazione	della superficie agraria e forestale		della superficie in rotazione	della superficie agraria e forestale						
<b>Piante erbacee nei seminativi.</b>												
Frumento . . . . .	5 430	30.8	12.6	..	..	..	Granello . . . . .	Quintali	22	10	17.4	94 575
Avena . . . . .	1 293	7.3	3.0	..	..	..	Id. . . . .	»	18	11	16.4	21 235
Riso . . . . .	175	1.0	0.4	..	..	..	Id. (risone) . . . . .	»	50	14	46.3	8 102
Granoturco . . . . .	6 520	36.8	15.2	..	..	..	Id. . . . .	»	35	15	25.2	164 248
Id. cinquantino . . . . .	..	..	..	80	0.5	0.2	Id. . . . .	»	15	10	13.6	1 090
Saggina . . . . .	437	2.5	1.0	..	..	..	Id. . . . .	»	30	10	18.5	8 070
Fagioli consociati al granturco	..	..	..	5 495	31.1	12.8	Manelli . . . . .	»	60	10	34.1	14 910
Barbabietole da zucchero . . . . .	94	0.5	0.2	..	..	..	Semi . . . . .	»	3	1	2.2	12 024
Prato artificiale in rotazione . . . . .	3 742	21.1	8.7	..	..	..	Radici . . . . .	»	370	270	359.6	33 800
Erbai di orzo e segale . . . . .	..	..	..	197	1.1	0.5	Fieno . . . . .	»	120	60	66.4	248 510
Id. di granturco da foraggio . . . . .	..	..	..	98	0.6	0.2	Foraggio verde . . . . .	»	50	40	42.2	8 310
Id. di trifoglio incarnato . . . . .	..	..	..	192	1.1	0.5	Id. . . . .	»	50	20	37.8	3 700
Orti . . . . .	37	..	0.1	..	..	..	Id. . . . .	»	60	40	44.7	8 580
Tare . . . . .	731	..	1.7	..	..	..	Ortaggi vari . . . . .	»	..	..	34.6	1 280
Improduttive . . . . .	2 951	..	6.9	..	..	..	Fieno . . . . .	»	10	5	8.9	6 505
Spazi sotto le arborature:												
Produttivi . . . . .	3 727	..	8.7	..	..	..	Fieno . . . . .	Quintali	30	20	25.9	96 470
Improduttivi . . . . .	24	..	0.1	..	..	..			..	..	..	..

## Ripartizione dei seminativi

	Ettari		Per cento		
Coltura dei cereali . . . . .	13 855	78.4	Seminativi a colture in rotazione . . . . .	17 691	70.3
Id. delle piante da foraggio . . . . .	3 742	21.1	Id. a colture permanenti . . . . .	37	0.1
Id. delle piante industriali . . . . .	94	0.5	Tare e spazi sotto le arborature . . . . .	7 433	29.6
Altre colture . . . . .	..	..			
Riposi con o senza pascoli . . . . .	..	..	<b>Superficie dei seminativi . . . . .</b>	<b>25 161</b>	<b>100.0</b>
<b>Superficie netta dei seminativi . . . . .</b>	<b>17 691</b>	<b>100.0</b>	Colture intercalari e di successivo raccolto . . . . .	6 062	24.1

## IV COMPARTIMENTO — VENETO

## Provincia di VENEZIA.

## DEL PIAVE.

Popolazione (Censimento del 1911)		Bestiame (Censimento del 1908)		COMUNI COMPRESI NELLA ZONA.	
	Numero Abitanti		Capi		
Centri sopra 1000 abitanti . . . . .	12	Equini . . . . .	2 642	Cavazuccherina.	Musile.
Id. sotto id. . . . .	32	Bovini . . . . .	16 415	Ceggia.	Noventa di Piave.
Popolazione agglomerata. . . . .	12 930	Suini . . . . .	7 098	Fossalta di Piave.	San Donà di Piave.
Id. sparsa . . . . .	34 237	Ovini . . . . .	2 496	Grisolera.	San Michele del Quarto.
<b>Popolazione totale . . . . .</b>	<b>47 167</b>	Quintali 2.11 di peso vivo per ettaro della superficie agraria e forestale.		Meolo.	Torre di Mosto.
Abitanti per chilometro quadrato: 103.					

Qualità dei terreni e delle colture	Superfici						Denominazione dei prodotti	U n i t à di misura	Produzioni normali			
	integranti la superf. agr. e forest.			ripetute					dei terreni più produttivi	dei terreni meno produttivi	dell'intera superficie coltivata	
	Ettari	per cento		Ettari	per cento				per ettaro	per ettaro	per ettaro	complessive
	della superficie in rotazione	della superficie agraria e forestale		della superficie in rotazione	della superficie agraria e forestale							
<b>Prati e pascoli permanenti.</b>												
Prato permanente asciutto . . . . .	1 924	..	4.5	..	..	..	Fieno . . . . .	Quintali	50	12	30.9	59 449
Id. id. irriguo . . . . .	50	..	0.1	..	..	..	Id. . . . .	"	..	..	120.0	6 000
Terreni a pascolo nudo . . . . .	702	..	1.6	..	..	..	Erba raggugli. a fieno	"	30	15	25.8	18 130
Incolto produttivo:												
Palude da strame . . . . .	7 728	..	18.0	..	..	..	Strame . . . . .	"	30	10	19.1	147 732
Valle-Maremma-Zerbo . . . . .	6 568	..	15.3	..	..	..	Id. . . . .	"	..	..	1.0	6 568
Tare . . . . .	76	..	0.2	..	..	..	Fieno . . . . .	"	10	5	8.7	665
	345	..	0.8	..	..	..	—	—	..	..	..	..
<b>Piante legnose.</b>												
Viti nei seminativi arborati . . . . .	..	..	..	14 596	..	34.0	Uva . . . . .	Quintali	30	2	9.0	131 139
Gelsi id. id. . . . .	..	..	..	13 331	..	31.0	Foglia . . . . .	"	10	3	4.7	63 067
Fruttiferi id. id. . . . .	..	..	..	24	..	0.1	Frutta varie . . . . .	"	..	..	40.0	960
Vigneto . . . . .	84	..	0.2	..	..	..	Uva . . . . .	"	100	60	87.4	7 340
Frutteto . . . . .	18	..	..	..	..	..	Frutta varie . . . . .	"	..	..	100.0	1 800
Vivai di gelsi . . . . .	47	..	0.1	..	..	..	Piantine . . . . .	Numero	..	..	2936.2	138 000
Piante legnose nei seminativi, prati, vigneti, frutteti	..	..	..	32 500	..	75.6	Legname da lavoro . . . . .	Quintali	..	..	0.4	14 011
Bosco misto . . . . .	50	..	0.1	..	..	..	Legna da ardere . . . . .	"	..	..	3.0	96 968
Bosco ceduo . . . . .	186	..	0.4	..	..	..	Legname da lavoro . . . . .	"	..	..	5.0	250
Argine boscato (boschina) . . . . .	27	..	0.1	..	..	..	Legna da ardere . . . . .	"	..	..	50.0	2 500
							Legname da lavoro . . . . .	"	..	..	1.2	225
							Legna da ardere . . . . .	"	..	..	30.3	5 640
							Id. . . . .	"	40	20	21.5	580
<b>Superficie complessiva agraria e forestale</b>	<b>42 966</b>											

## Produzione dei foraggi

	Effettiva Quintali	Ridotta a fieno normale Quintali		Effettiva Quintali	Ridotta a fieno normale Quintali
Prato artificiale in rotazione . . . . .	248 510	273 400	Paglia di frumento, avena, segale, orzo . . . . .	1 5 868	62 000
Erbai intercalari diversi . . . . .	20 590	3 800	Cimature, sfogliature, scerbature, ecc. . . . .	279 370	93 100
Prato permanente asciutto . . . . .	..	59 449	Strami . . . . .	154 300	51 400
Id. id. irriguo . . . . .	6 000	5 700			
Tare produttive e spazi sotto le arborature . . . . .	..	103 600	<b>Totale . . . . .</b>	<b>..</b>	<b>640 210</b>
Pascolo . . . . .	..	18 100	Per ettaro della superficie agraria e forestale: Quintali 14.9		

GIACITURA: Piano. ALTIMETRIA: 0-18. NATURA DEL TERRENO: Alluvioni in gran parte sabbiose minute e alluvioni argillose.		Superficie della zona e sua ripartizione			
		Seminativi	Per cento.	Ettari	Per cento.
		semplici . . . . .	42 994	72.7	72.7
		con piante legnose »	42 244	71.4	71.4
		Prati e pascoli permanenti. . . . .	3 313		5.6
		Colture specializz. di piante legnose »	1 098		1.8
		Boschi compresi i castagneti . . . . .	821		1.4
		Incolto produttivo . . . . .	10 934		18.5
			<b>59 160</b>		<b>100.0</b>
		Superficie agraria e forestale . Km. <sup>2</sup>	591.60		90.6
		Id. improduttiva . . . . .	61.14		9.4
		<b>Superficie territoriale . . . . .</b>	<b>652.74</b>		<b>100.0</b>

Qualità dei terreni e delle colture	Superfici						Denominazione dei prodotti	Unità di misura	Prodotti normali			
	integranti la superf. agr. e forest.			ripetute					dei terreni più produttivi	dei terreni meno produttivi	dell'intera superficie coltivata	
	per cento			per cento					per ettaro	per ettaro	per ettaro	complessive
	Ettari	della superficie in rotazione	della superficie agraria e forestale	Ettari	della superficie in rotazione	della superficie agraria e forestale						
<b>Plante erbacee nei seminativi.</b>												
Frumento . . . . .	10 697	35.8	18.1	..	..	..	Granello . . . . .	Quintali	20	12	16.1	172 674
Avena . . . . .	578	1.9	1.0	..	..	..	Id. . . . .	»	18	11	15.9	9 173
Riso . . . . .	99	0.4	0.2	..	..	..	Id. (risone) . . . . .	»	30	20	29.1	2 880
Granoturco . . . . .	9 351	31.3	15.8	..	..	..	Id. . . . .	»	30.5	16	22.5	210 114
Id. cinquantino . . . . .	..	..	..	835	1.3	0.7	Id. . . . .	»	15	7	11.8	4 540
Saggina . . . . .	1 040	3.5	1.8	..	..	..	Id. . . . .	»	18	10	10.8	11 281
Fagioli consociati al granturco	..	..	..	9 163	30.7	15.5	Manelli . . . . .	»	..	..	20.0	20 800
Piselli . . . . .	5	..	..	..	..	..	Semi . . . . .	»	2	0.5	1.8	16 362
Cocomeri . . . . .	52	0.2	0.1	..	..	..	Baccelli . . . . .	»	..	..	60.0	300
Asparagi . . . . .	5	..	..	..	..	..	Zucche . . . . .	»	..	..	846.1	44 000
Barbabietole da zucchero . . . . .	262	0.9	0.4	..	..	..	Turioni . . . . .	»	..	..	30.0	150
Prato artificiale in rotazione (medica, trifoglio pratense)	7 773	26.0	13.1	..	..	..	Radici . . . . .	»	350	280	303.9	79 650
Erbai di segale . . . . .	..	..	..	230	0.8	0.4	Fieno . . . . .	»	108	68	74.1	575 926
Id. di orzo . . . . .	..	..	..	120	0.4	0.2	Foraggio verde . . . . .	»	40	30	38.7	8 900
Id. di granturco da foraggio	..	..	..	335	1.1	0.6	Id. . . . .	»	40	30	38.3	4 600
Id. di trifoglio incarnato . . . . .	..	..	..	455	1.5	0.8	Id. . . . .	»	50	30	38.8	13 000
Tare . . . . .	1 059	..	1.8	..	..	..	Id. . . . .	»	40	30	39.1	17 800
{ produttive . . . . .	1 059	..	1.8	..	..	..	Fieno . . . . .	»	..	..	10.0	10 590
{ improduttive . . . . .	4 300	..	7.3	..	..	..	—	—	..	..	..	..
Spazi sotto le arborature. Produttivi	7 773	..	13.1	..	..	..	Fieno . . . . .	Quintali	30	20	22.1	171 400

## Ripartizione dei seminativi

	Ettari		Per cento			Ettari		Per cento	
Coltura dei cereali . . . . .	21 765		72.9		Seminativi e colture in rotazione . . . . .	29 862		69.5	
Id. delle piante da foraggio . . . . .	7 773		26.0		Id. a colture permanenti . . . . .	..		..	
Id. delle piante industriali . . . . .	262		0.9		Tare e spazi sotto le arborature . . . . .	13 132		30.5	
Altre colture . . . . .	62		0.2		<b>Superficie dei seminativi . . . . .</b>	<b>42 994</b>		<b>100.0</b>	
Riposi con o senza pascolo . . . . .	..		..		Colture intercalari e di successivo raccolto . . . . .	10 688		24.9	
<b>Superficie netta dei seminativi . . . . .</b>	<b>29 862</b>		<b>100.0</b>						

## DEL BRENTA E DEL DESE.

Popolazione (Censimento del 1911)		Bestiame (Censimento del 1908)		COMUNI COMPRESI NELLA ZONA.	
Numero Abitanti		Capi			
Centri sopra 1000 abitanti . . . . .	48	Equini . . . . .	6 531	Campagna Lupia.	Mira.
Id. sotto id. . . . .	31	Bovini . . . . .	28 002	Campolongo Maggiore.	Mirano.
Popolazione agglomerata . . . . .	37 630	Suini . . . . .	3 310	Camponogara.	Noale.
Id. sparsa . . . . .	89 947	Ovini . . . . .	4 446	Chirignago.	Pianiga.
<b>Popolazione totale . . . . .</b>	<b>127 577</b>			Dolo.	Salzano.
		Quintali 2.52 di peso vivo per ettaro della superficie agraria e forestale.		Favaro Veneto.	Santa Maria di Sala.
				Fiesso d'Artico.	Scorzè.
				Fossò.	Spinea.
				Marcon.	Stra.
				Martellago.	Vigonovo.
				Mestre.	Zelarino.

Qualità dei terreni e delle colture	Superfici						Denominazione dei prodotti	Unità di misura	Produzioni normali			
	integranti la superf. agr. e forest.			ripetute					dei terreni più produttivi	dei terreni meno produttivi	dell'intera superficie coltivata	
	Ettari	per cento		Ettari	per cento				per ettaro	per ettaro	per ettaro	complesive
		della superficie in rotazione	della superficie agraria e forestale		della superficie in rotazione	della superficie agraria e forestale						
<b>Prati e pascoli permanenti.</b>												
Prato permanente asciutto . . . . .	2 942	..	5.0	..	..	..	Fieno . . . . .	Quintali	36	17	23.7	69 627
Id. nel vigneto . . . . .	..	..	..	141	..	0.2	Id. . . . .	»	..	..	20.0	2 820
Id. nel pescheto . . . . .	..	..	..	699	..	1.2	Id. . . . .	»	40	20	27.2	19 030
Terreni a pascolo nudo . . . . .	180	..	0.3	..	..	..	Erba raggua. a fieno	»	20	15	18.6	3 365
Incolto produttivo - Valle da pesca - Lago Salso-Maremma	10 070	..	17.0	..	..	..	Strame . . . . .	»	..	..	1.0	10 070
Incolto produttivo - Palude da strame	864	..	1.5	..	..	..	Id. . . . .	»	30	28	29.4	25 360
Tare . . . . .	28	..	..	..	..	..	Fieno . . . . .	»	..	..	10.0	280
{ produttive . . . . .	163	..	0.3	..	..	..	—	—	..	..	..	..
{ improduttive . . . . .	..	..	..	..	..	..						
<b>Piante legnose.</b>												
Viti nei seminativi arborati . . . . .	..	..	..	36 980	..	62.5	Uva . . . . .	Quintali	19	2	7.5	277 233
Gelsi id. id. . . . .	..	..	..	35 071	..	59.3	Foglia . . . . .	»	3	0.5	1.5	52 248
Peschi id. id. . . . .	..	..	..	15	..	..	Pesche . . . . .	»	65	40	48.0	720
Vigneto . . . . .	227	..	0.4	..	..	..	Uva . . . . .	»	100	20	78.0	17 700
Pescheto . . . . .	871	..	1.4	..	..	..	Pesche . . . . .	»	80	40	49.9	43 470
Piante legnose nei seminativi, prati, vigneti, pescheti	..	..	..	53 620	..	90.6	Legname da lavoro . . . . .	»	1	0.5	0.8	42 030
Giardini . . . . .	10	..	..	..	..	..	Legna da ardere . . . . .	»	6	2	4.1	219 233
Bosco misto . . . . .	625	..	1.1	..	..	..	Id. . . . .	»	..	..	20.0	200
Bosco ceduo . . . . .	161	..	0.3	..	..	..	Legname da lavoro . . . . .	»	5	3	3.2	1 985
Boschina . . . . .	25	..	..	..	..	..	Legna da ardere . . . . .	»	40	30	39.0	24 356
							Legname da lavoro . . . . .	»	4	2	2.3	364
							Legna da ardere . . . . .	»	40	20	34.0	5 470
							Id. . . . .	»	40	30	38.0	950
<b>Superficie complessiva agraria e forestale</b>	<b>59 160</b>											

## Produzione dei foraggi

	Efficacia		Ridotta a fieno normale		
	Quintali	Quintali	Quintali	Quintali	
Prato artificiale in rotazione . . . . .	575 926	633 500	Paglia di frumento, avena, segale, orzo . . . . .	202 179	67 400
Erbai intercalari diversi . . . . .	44 300	7 800	Cimature, sfogliature, scerbature, ecc. . . . .	308 773	102 900
Tare produttive . . . . .	..	10 870	Strami . . . . .	35 430	11 800
Spazi sotto le arborature . . . . .	..	171 400			
Prato permanente asciutto . . . . .	..	69 600	<b>Totale . . . . .</b>	<b>..</b>	<b>1 025 200</b>
Id. nel vigneto e pescheto . . . . .	..	21 800			
Pascolo . . . . .	..	3 030	Per ettaro della superficie agraria e forestale: Quintali 16.8.		

		Superficie della zona e sua ripartizione			
		Ettari	Per cento	Ettari	Per cento
GIACITURA: Piano					
ALTIMETRIA: 0-2					
NATURA DEL TERRENO: Alluvioni minute in prevalenza sabbiose.					
		Seminativi . . . . .	5 600	16.0	} 20.5
		{ semplici . . . . .	4 380		
		{ con piante legnose »	1 220	4.5	
		Prati e pascoli permanenti . . . . .	2 955	10.8	
		Colture specializz. di piante legnose »	1 098	4.0	
		Boschi compresi i castagneti . . . . .	160	0.6	
		Incolto produttivo . . . . .	17 479	64.1	
			<b>27 292</b>	<b>100.0</b>	
		Superficie agraria e forestale. . . Km. <sup>2</sup>	272.92	55.1	
		Id. improduttiva. . . . .	222.37	44.9	
		<b>Superficie territoriale . . . . .</b>	<b>495.29</b>	<b>100.0</b>	

Qualità dei terreni e delle colture	Superfici						Denominazione dei prodotti	Unità di misura	Produzioni normali			
	integranti la superf. agr. e forest.			ripetute					dei terreni più produttivi	dei terreni meno produttivi	dell'intera superficie coltivata	
	Ettari	per cento		Ettari	per cento						per ettaro	per ettaro
		della superficie in rotazione	della superficie agraria e forestale		della superficie in rotazione	della superficie agraria e forestale						
<b>Piante erbacee nei seminativi.</b>												
a) <i>Seminativi propriamente detti:</i>												
Frumento . . . . .	332	46.6	1.2	..	..	..	Granello . . . . .	Quintali	18	16	17.9	5 942
Risaia a vicenda. . . . .	28	3.9	0.1	..	..	..	Id. (risone) . . . . .	»	..	..	23.8	672
Granoturco . . . . .	178	25.0	0.7	..	..	..	Id. . . . .	»	28	25	27.7	4 924
Id. nell'orto . . . . .	..	..	..	219	5.1	0.8	Id. . . . .	»	10	4	5.0	1 100
Id. nel vigneto . . . . .	..	..	..	338	..	1.2	Id. . . . .	»	6	5	5.7	1 915
Id. cinquantino . . . . .	..	..	..	97	13.6	0.4	Id. . . . .	»	..	..	10.0	970
Prato artificiale in rotazione (Medica, trifoglio pratense)	175	24.5	0.6	..	..	..	Fieno . . . . .	»	90	80	89.0	15 570
b) <i>Orti (ettari 4.262):</i>												
Patate (precoci) . . . . .	1 784	41.9	6.5	..	..	..	Tuberi . . . . .	»	128	115	126.6	225 810
Cipolle . . . . .	1 449	34.0	5.3	..	..	..	Id. . . . .	»	..	..	122.8	177 920
Id. di successivo raccolto. . . . .	..	..	..	161	3.8	0.6	Id. . . . .	»	..	..	54.3	8 740
Piselli . . . . .	242	5.7	0.9	..	..	..	Baccelli . . . . .	»	100	80	83.9	20 300
Carciofi . . . . .	189	4.5	0.7	..	..	..	Infiorescenze . . . . .	Migliaia	27	20	22.9	4 321

## IV COMPARTIMENTO — VENETO

## Provincia di VENEZIA.

## LAGUNARE.

Popolazione (Censimento del 1911)		Bestiame (Censimento del 1908)	
Numero	Abitanti	Capi	
Centri sopra 100 abitanti . . . . .	18	Equini . . . . .	528
Id. sotto id. . . . .	7	Bovini . . . . .	5 227
Popolazione agglomerata . . . . .	200 286	Suini . . . . .	2 016
Id. sparsa . . . . .	15 771	Ovini . . . . .	1 851
<b>Popolazione totale . . . . .</b>	<b>216 057</b>	Quintali 0.85 di peso vivo per ettaro della superficie agraria e forestale.	

COMUNI COMPRESI NELLA ZONA.  
Burano - Chioggia - Murano - Pellestrina - Venezia.

Abitanti per chilometro quadrato: 436.

Qualità dei terreni e delle colture	Superfici						Denominazione dei prodotti	Unità di misura	Produzioni normali			
	integranti la superf. agr. e forest.			ripetute					dei terreni più produttivi	dei terreni meno produttivi	dell'intera superficie coltivata	
	Ettari	per cento		Ettari	per cento				— per ettaro	— per ettaro	per ettaro	complessive
		della superficie in rotazione	della superficie agraria e forestale		della superficie in rotazione	della superficie agraria e forestale						
Fagioli . . . . .	137	3.2	0.5	..	..	..	Semi . . . . .	Quintali	..	..	32.5	4 450
Id. di successivo raccolto . . . . .	..	..	..	230	5.4	0.8	Id. . . . .	„	20	15	15.7	3 600
Asparagi . . . . .	128	3.0	0.4	..	..	..	Turioni . . . . .	„	40	30	32.8	4 200
Barbabietole rosse . . . . .	78	1.8	0.3	..	..	..	Radicci . . . . .	„	..	..	100.0	7 810
Pomodori . . . . .	53	1.2	0.2	..	..	..	Frutti . . . . .	„	248	200	243.4	12 900
Id. di successivo raccolto . . . . .	..	..	..	54	1.3	0.2	Id. . . . .	„	..	..	102.8	5 550
Cavoli . . . . .	53	1.2	0.2	..	..	..	Cime . . . . .	Migliaia	15	12	25.5	770
Id. di successivo raccolto . . . . .	..	..	..	195	4.6	0.7	Id. . . . .	„	12	10	10.2	1 995
Patate americane . . . . .	45	1.1	0.2	..	..	..	Tuberi . . . . .	Quintali	..	..	140.0	6 300
Zucche . . . . .	44	1.0	0.2	..	..	..	Frutti . . . . .	„	..	..	600.0	26 400
Prezzemolo . . . . .	19	0.5	0.1	..	..	..	Piantine . . . . .	„	..	..	45.3	860
Id. di successivo raccolto . . . . .	..	..	..	6	0.1	..	Id. . . . .	„	..	..	40.0	240
Fragole . . . . .	18	0.4	0.1	..	..	..	Frutti . . . . .	„	..	..	10.0	180
Spinaci . . . . .	14	0.3	..	..	..	..	Foglie . . . . .	„	300	60	145.7	2 040
Id. di successivo raccolto . . . . .	..	..	..	21	0.6	0.1	Id. . . . .	„	150	60	107.1	2 250
Cetrioli . . . . .	9	0.2	..	..	..	..	Frutti . . . . .	„	..	..	50.0	450
Finocchi di successivo raccolto . . . . .	..	..	..	15	0.4	0.1	Piantine . . . . .	Numero	..	..	200.0	3 000
Lattughe id. id. . . . .	..	..	..	29	0.7	0.1	Foglie . . . . .	Quintali	..	..	60.0	1 740

Qualità dei terreni e delle colture	Superfici						Denominazione dei prodotti	Unità di misura	Produzioni normali			
	integranti la superf. agr. e forest.			ripetute					dei terreni più produttivi	dei terreni meno produttivi	dell'intera superficie coltivata	
	Ettari	per cento		Ettari	per cento				— per ettaro	— per ettaro	per ettaro	complesive
		della superficie in rotazione	della superficie agraria e forestale		della superficie in rotazione	della superficie agraria e forestale						
<i>Segue Piante erbacee</i>												
<i>c) Ortaggi nel vigneto:</i>												
Patate . . . . .	..	..	..	430	..	1.6	Tuberi . . . . .	Quintali	140	100	130.0	55 880
Piselli . . . . .	..	..	..	244	..	0.9	Baccelli. . . . .	"	74	70	71.9	17 540
Fagiuoli . . . . .	..	..	..	220	..	0.8	Semi . . . . .	"	23	15	18.5	4 060
Carciofi . . . . .	..	..	..	124	..	0.5	Inflorescenze . . . . .	Migliaia	..	..	40.0	4 960
Asparagi . . . . .	..	..	..	102	..	0.4	Turioni . . . . .	Quintali	..	..	30.0	3 060
Cavoli . . . . .	..	..	..	97	..	0.4	Cime . . . . .	Migliaia	..	..	10.0	970
Prezzemolo . . . . .	..	..	..	48	..	0.2	Piantine . . . . .	Quintali	34	30	31.0	1 490
Spinaci . . . . .	..	..	..	22	..	0.1	Foglie . . . . .	"	60	48	56.8	1 250
Lattughe . . . . .	..	..	..	21	..	0.1	Id. . . . .	"	..	..	60.0	1 260
Tare . . . . .	207	..	0.8	..	..	..	Fieno . . . . .	"	..	..	10.0	2 070
{ produttive . . . . .							293	..	1.1	..	..	—
{ improduttive . . . . .												
Spazi sotto le arborature:												
Produttivi . . . . .	13	..	..	..	..	..	Fieno . . . . .	Quintali	..	..	30.0	390
Improduttivi . . . . .	112	..	0.4	..	..	..	—	—	..	..	..	..
<b>Prati e pascoli permanenti.</b>												
Prato permanente asciutto . . . . .	576	..	2.1	..	..	..	Fieno . . . . .	Quintali	30	20	23.4	13 470
Terreni a pascolo nudo . . . . .	2 235	..	8.2	..	..	..	Erba raggugl. a fieno	"	..	..	10.0	22 350
Incolto produttivo:												
Palude da strame . . . . .	2 072	..	7.6	..	..	..	Strame . . . . .	"	..	..	20.0	41 440
Id. da canna . . . . .	1 200	..	4.4	..	..	..	Canna . . . . .	"	..	..	30.0	36 000
Valle da pesca e Maremma . . . . .	14 207	..	52.1	..	..	..	Stramaglia . . . . .	"	..	..	1.0	14 207
Tare . . . . .	8	..	..	..	..	..	Fieno . . . . .	"	..	..	10.0	80
{ produttive . . . . .							136	..	0.5	..	..	—
{ improduttive . . . . .												

## Ripartizione dei seminativi

	Ettari	Per cento		Ettari	Per cento
Coltura dei cereali . . . . .	538	75.5	Seminativi a colture in rotazione ordinaria . .	713	12.7
Id. delle piante da foraggio . . . . .	175	24.5	Id. a destinazione permanente di colture ortive (orti stabili)	4 262	76.1
Id. delle piante industriali . . . . .	..	..	Tare e spazi sotto le arborature . . . . .	625	11.2
Altre colture . . . . .	..	..	<b>Superficie dei seminativi . . .</b>	<b>5 600</b>	<b>100.0</b>
Riposi con o senza pascolo . . . . .	..	..	Colture intercalari e di successivo raccolto. . .	1 027	18.3
<b>Superficie netta dei seminativi propriamente detti.</b>	<b>713</b>	<b>100.0</b>			



## LAGUNARE.

Qualità dei terreni e delle colture	Superfici						Denominazione dei prodotti	Unità di misura	Produzioni normali			
	integranti la superf. agr. e forest.			ripetute					dei terreni più produttivi	dei terreni meno produttivi	dell'intera superficie coltivata	
	Ettari	per cento		Ettari	per cento				per ettaro	per ettaro	per ettaro	complessive
		della superficie in rotazione	della superficie agraria e forestale		della superficie in rotazione	della superficie agraria e forestale						
<b>Piante legnose.</b>												
Viti nei seminativi arborati . . . . .	..	..	..	838	..	3.1	Uva . . . . .	Quintali	15	2	5.2	4 373
Gelsi id. id. . . . .	..	..	..	116	..	0.4	Foglia . . . . .	»	..	..	1.3	150
Fruttiferi id. id. . . . .	..	..	..	141	..	0.5	Frutta varie . . . . .	»	20	10	11.8	1 660
Peschi nel vigneto . . . . .	..	..	..	284	..	1.0	Pesche . . . . .	»	40	30	32.8	9 320
Meli id. . . . .	..	..	..	312	..	1.1	Mele . . . . .	»	..	..	20.0	6 240
Peri id. . . . .	..	..	..	284	..	1.0	Pere . . . . .	»	20	10	17.2	4 880
Ciliegi id. . . . .	..	..	..	68	..	0.2	Ciliege . . . . .	»	..	..	20.0	1 360
Vigneto - Frutteto . . . . .	1 098	..	4.0	..	..	..	Uva (prevalentemente da tavola)	»	13	12	12.1	13 330
Piante legnose nei seminativi, prati, vigneti, incolti produttivi	..	..	..	17 221	..	..	Legname da lavoro . . .	»	1	0.1	0.1	2 350
Giardino . . . . .	30	..	0.1	..	..	..	Legna da ardere . . .	»	6	1	1.8	30 180
Bosco ceduo . . . . .	130	..	0.5	..	..	..	Legname da lavoro . . .	»	..	..	3.0	90
							Legna da ardere . . .	»	..	..	15.0	450
							Legname da lavoro . . .	»	..	..	3.0	390
							Legna da ardere . . .	»	..	..	30.0	3 900
<b>Superficie complessiva agraria e forestale</b>	<b>27 292</b>											

## Produzione dei foraggi

	Effettiva — Quintali	Ridotta a fieno normale — Quintali		Effettiva — Quintali	Ridotta a fieno normale — Quintali
Prato artificiale in rotazione . . . . .	15 570	17 100	Paglia di frumento, avena, segale, orzo . . . . .	10 000	3 300
Id. permanente asciutto . . . . .	..	13 500	Cimature, sfogliature, scerbature, ecc. . . . .	9 700	3 100
Pascolo . . . . .	..	22 300	Strami . . . . .	55 647	18 500
Tare produttive . . . . .	..	2 200	<b>Totale . . . . .</b>	<b>..</b>	<b>80 400</b>
Spazi sotto le arborature . . . . .	..	400	Per ettaro della superficie agraria e forestale: Quintali 2.9.		

GIACITURA: Piano.  ALTIMETRIA: 0-3  NATURA DEL TERRENO: Alluvioni fine prevalentemente sabbiose.		Superficie della zona e sua ripartizione			
		Seminativi	Per cento.	Ettari	Per cento.
		semplici . . . . .	1.8	350	} 78.6
		con piante legnose. »	76.8	15 000	
		Prati e pascoli permanenti . . . . .		15 350	
		Colture specializz. di piante legnose. »		3 342	
		Boschi compresi i castagneti . . . . .		30	
		Incolto produttivo . . . . .		56	
				750	3.8
				<b>19 528</b>	<b>100.0</b>
		Superficie agraria e forestale. . Km. <sup>2</sup>		195.28	94.9
		Id. improduttiva . . . . .		10.59	5.1
		<b>Superficie territoriale . . . . .</b>		<b>205.87</b>	<b>100.0</b>

Qualità dei terreni e delle colture	Superfici						Denominazione dei prodotti	Unità di misura	Produzioni normali			
	integranti la superf. agr. e forest.			ripetute					dei terreni più produttivi	dei terreni meno produttivi	dell'intera superficie coltivata	
	Ettari	per cento		Ettari	per cento				per ettaro	per ettaro	per ettaro	complessive
		della superficie in rotazione	della superficie agraria e forestale		della superficie in rotazione	della superficie agraria e forestale						
<b>Piante erbacee nei seminativi.</b>												
Fruento . . . . .	3 999	36.8	20.5	..	..	..	Granella . . . . .	Quintali	19	18	18.0	72 127
Avena . . . . .	723	6.7	3.7	..	..	..	Id. . . . .	"	18	15	17.0	12 260
Granoturco . . . . .	4 224	38.9	21.6	..	..	..	Id. . . . .	"	29	27	28.1	118 868
Fagioli consociati al granturco	..	..	..	3 885	35.8	19.9	Semi . . . . .	"	2	1	1.2	4 833
Barbabetole da zucchero. . . . .	425	3.9	2.2	..	..	..	Radici . . . . .	"	344	300	310.1	131 790
Prato artificiale in rotazione (Medica, trifoglio pratense)	1 493	13.7	7.6	..	..	..	Fieno . . . . .	"	121	81	87.5	130 670
Erbai di segale . . . . .	..	..	..	40	0.4	0.2	Foraggio verde . . . . .	"	..	..	40.0	1 600
Id. di orzo . . . . .	..	..	..	30	0.3	0.2	Id. . . . .	"	..	..	40.0	1 200
Id. di granturco da foraggio	..	..	..	275	2.5	1.4	Id. . . . .	"	230	40	128.7	35 410
Id. di trifoglio incarnato . . . . .	..	..	..	70	0.6	0.4	Id. . . . .	"	..	..	40.0	2 800
Rape da foraggio . . . . .	..	..	..	125	1.1	0.6	Radici . . . . .	"	..	..	113.4	14 180
Orti (143).												
Fagioli . . . . .	18	12.6	0.1	..	..	..	Semi . . . . .	"	..	..	20.0	360
Id. di successivo raccolto . . . . .	..	..	..	22	15.4	0.1	Id. . . . .	"	..	..	20.0	440
Piselli . . . . .	18	12.6	0.1	..	..	..	Baccelli . . . . .	"	..	..	100.0	1 800
Asparagi . . . . .	18	12.6	0.1	..	..	..	Turioni . . . . .	"	..	..	20.0	360
Carciofi . . . . .	18	12.6	0.1	..	..	..	Inflorescenze . . . . .	Migliaia	..	..	20.0	360
Sedani . . . . .	18	12.6	0.1	..	..	..	Piante . . . . .	"	..	..	40.0	720
Id. di successivo raccolto . . . . .	..	..	..	22	15.4	0.1	Id. . . . .	"	..	..	40.0	880
Finocchi . . . . .	18	12.6	0.1	..	..	..	Id. . . . .	"	..	..	50.0	900
Insalate . . . . .	18	12.5	0.1	..	..	..	Foglie . . . . .	Quintali	..	..	60.0	1 080
Id. di successivo raccolto . . . . .	..	..	..	22	15.4	0.1	Id. . . . .	"	..	..	50.0	1 100
Fave . . . . .	17	11.9	0.1	..	..	..	Semi . . . . .	"	..	..	20.0	340
Aglio . . . . .	..	..	..	22	15.4	0.1	Bulbi . . . . .	"	..	..	80.0	1 760
Tare . . . . .	803	..	4.1	..	..	..	Fieno . . . . .	"	..	..	10.0	8 030
Spazi sotto le arborature - Produttivi	2 411	..	12.3	..	..	..	Fieno . . . . .	Quintali	55	10	24.0	57 902

## Ripartizione dei seminativi

	Ettari	Per cento		Ettari	Per cento
Coltura dei cereali . . . . .	8 946	82.4	Seminativi a colture in rotazione . . . . .	10 864	70.8
Id. delle piante da foraggio . . . . .	1 493	13.7	Id. a colture permanenti . . . . .	143	0.9
Id. delle piante industriali . . . . .	425	3.9	Tare e spazi sotto le arborature . . . . .	4 343	28.3
Altre colture . . . . .	..	..	<b>Superficie dei seminativi . . . . .</b>	<b>15 350</b>	<b>100.0</b>
Riposi con o senza pascolo . . . . .	..	..	Colture intercalari e di successivo raccolto . . . . .	4 513	29.4
<b>Superficie netta dei seminativi . . . . .</b>	<b>10 864</b>	<b>100.0</b>			

## DELL'ADIGE.

Popolazione (Censimento del 1911)		Bestiame (Censimento del 1908)	
	Numero Abitanti		Capi
Centri sopra 1000 abitanti . . . . .	3	Equini . . . . .	1 160
Id. sotto id. . . . .	7	Bovini . . . . .	7 696
Popolazione agglomerata . . . . .	5 465	Suini . . . . .	2 729
Id. sparsa . . . . .	17 964	Ovini . . . . .	1 266
<b>Popolazione totale . . . . .</b>	<b>23 429</b>	Quintali 2.30 di peso vivo per ettaro della superficie agraria e forestale.	

COMUNI COMPRESI NELLA ZONA.  
Cavarzere - Cona.

Abitanti per chilometro quadrato: 114.

Qualità dei terreni e delle colture	Superfici					Denominazione dei prodotti	Unità di misura	Produzioni normali				
	integranti la superf. agr. e forest.			ripetute				dei terreni più produttivi	dei terreni meno produttivi	dell'intera superficie coltivata		
	Ettari	per cento		Ettari	per cento					per ettaro	per ettaro	per ettaro
		della superficie in rotazione	della superficie agraria e forestale		della superficie in rotazione			della superficie agraria e forestale				
<b>Prati e pascoli permanenti.</b>												
Prato permanente asciutto . . . . .	323	..	1.6	..	..	Fieno . . . . .	Quintali	51	20	33.0	10 650	
Pascolo in corso di bonifica (seminativo)	3 000	..	15.4	..	..	Erba ragguagl. a fieno	»	..	..	1.0	3 000	
Incolto produttivo (Palude da strame)	750	..	3.8	..	..	Strame . . . . .	»	..	..	20.0	15 000	
Tare . . . . .	I	..	..	..	..	Fieno . . . . .	»	..	..	10.0	10	
						improduttive . . . . .	18	..	0.1	..	..	..
<b>Piante legnose.</b>												
Viti nei seminativi arborati . . . . .	..	..	..	2 655	..	13.6	Uva . . . . .	Quintali	10	4	6.5	17 215
Gelsi id. id. . . . .	..	..	..	1 350	..	6.9	Foglia . . . . .	»	..	..	1.5	2 025
Frutteto . . . . .	30	..	0.2	..	..	..	Mele . . . . .	»	..	..	9.3	280
							Pere . . . . .	»	..	..	9.3	280
							Ciliege . . . . .	»	..	..	4.7	140
							Albicocche . . . . .	»	..	..	4.7	140
Piante legnose nei seminativi, prati, frutteti	..	..	..	17 572	..	65.2	Legname da lavoro . . . . .	»	..	..	1.0	17 589
							Legna da ardere . . . . .	»	10	6	8.0	140 576
							Legname da lavoro . . . . .	»	..	..	2.7	150
Bosco ceduo . . . . .	56	..	0.3	..	..	Legna da ardere . . . . .	»	..	..	50.0	2 800	
<b>Superficie complessiva agraria e forestale</b>	<b>19 528</b>											

## Produzione dei foraggi

	Effettiva Quintali	Ridotta a fieno normale Quintali		Effettiva Quintali	Ridotta a fieno normale Quintali
Prato artificiale in rotazione . . . . .	130 670	143 700	Rape da foraggio . . . . .	14 180	4 500
Erbai intercalari diversi . . . . .	41 010	7 000	Paglia di frumento, avena, segale, orzo . . . . .	93 984	31 300
Tare produttive . . . . .	..	8 000	Cimature, sfogliature, scerbature, ecc. . . . .	186 160	62 000
Spazi sotto le arborature . . . . .	..	57 900	Strami . . . . .	18 000	6 000
Prato permanente asciutto . . . . .	..	10 700	<b>Totale . . . . .</b>	<b>..</b>	<b>337 100</b>
Pascolo in corso di bonifica . . . . .	..	3 000	Per ettaro della superficie agraria e forestale: Quintali 17.3.		
Palude da strame . . . . .	15 000	3 000			



## PROVINCIA DI ROVIGO

---

### DENOMINAZIONE DELLE ZONE

N.º d'ordine nel volume e nella carta	Pagina
53. Zona dell'alto Polesine . . . . .	156
54. Zona del medio Polesine . . . . .	158
55. Zona del basso Polesine . . . . .	160

---

---

		Superficie della zona e sua ripartizione			
GIACITURA: Piano.		Seminativi . . . . .	Ettari 14 580	Per cento . . . . .	29.7
ALTIMETRIA: 6-17.		} semplici . . . . .	» 27 574	} Con piante legnose . . . . .	56.3
NATURA DEL TERRENO: Alluvioni sabbiose più o meno fine. Alluvioni argillose e torbe.		Prati e pascoli permanenti . . . . .	» 4 695	» . . . . .	9.6
		Culture specializz. di piante legnose . . . . .	» 861	» . . . . .	1.8
		Boschi compresi i castagneti . . . . .	» 451	» . . . . .	0.9
		Incolto produttivo . . . . .	» 853	» . . . . .	1.7
			<b>49 014</b>	» . . . . .	<b>100.0</b>
		Superficie agraria e forestale . Km. <sup>2</sup>	490.14	» . . . . .	92.4
		Id. improduttiva . . . . .	40.47	» . . . . .	7.6
		<b>Superficie territoriale . . . . .</b>	<b>530.61</b>	» . . . . .	<b>100.0</b>

Qualità dei terreni e delle colture	Superfici						Denominazione dei prodotti	Unità di misura	Produzioni normali			
	integranti la superf. agr. e forest.			ripetute					dei terreni più produttivi	dei terreni meno produttivi	dell'intera superficie coltivata	
	Ettari	per cento		Ettari	per cento						per ettaro	per ettaro
		della superficie in rotazione	della superficie agraria e forestale		della superficie in rotazione	della superficie agraria e forestale						
<b>Piante erbacee nei seminativi.</b>												
Fumento . . . . .	13 657	39.3	27.8	..	..	..	Granello . . . . .	Quintali	25	15	21.9	299 090
Segale . . . . .	30	0.1	0.1	..	..	..	Id. . . . .	»	20	14	15.6	470
Avena . . . . .	98	0.3	0.2	..	..	..	Id. . . . .	»	27	17	21.7	2 130
Granoturco . . . . .	5 145	14.8	10.5	..	..	..	Id. . . . .	»	39	22	31.0	159 500
Fagioli consociati al granturco	..	..	..	5 145	14.8	10.5	Semi . . . . .	»	..	..	1.4	7 200
Patate . . . . .	16	..	..	..	..	..	Tuberi . . . . .	»	..	..	223.5	3 580
Barbabietole da zucchero . . . . .	4 932	14.2	10.1	..	..	..	Radici . . . . .	»	462	270	352.1	1 736 580
Canapa . . . . .	4 688	13.5	9.6	..	..	..	Tiglio . . . . .	»	13	7	10.9	51 100
Prato artificiale in rotazione (medica, trifoglio pratense)	6 182	17.8	12.6	..	..	..	Fieno . . . . .	»	124	89	112.5	695 500
Prato artificiale nell'anno di formazione	..	..	..	1 500	4.3	3.1	Erba ragguagliata a fieno	»	..	..	25.0	37 000
Orto irriguo . . . . .	56	..	0.1	..	..	..	Erbaggi vari . . . . .	»	..	..	40.0	2 240
Tare . . . . .	2 530	..	5.2	..	..	..	Fieno . . . . .	»	30	20	26.7	67 550
} produttive . . . . .							..	..	..	..	..	..
} improduttive . . . . .	3 200	..	6.5	..	..	..	—	»	..	..	..	..
Spazi sotto le arborature, produttivi (prato artificiale sotto i filari di viti)	1 620	..	3.3	..	..	..	Fieno . . . . .	»	30	25	27.9	45 200

## Ripartizione dei seminativi

	Ettari	Per cento		Ettari	Per cento
Coltura dei cereali . . . . .	18 930	54.5	Seminativi a colture in rotazione . . . . .	34 748	82.4
Id. delle piante da foraggio . . . . .	6 182	17.8	Id. a colture permanenti . . . . .	56	0.1
Id. delle piante industriali . . . . .	9 620	27.7	Tare e spazi sotto le arborature . . . . .	7 350	17.5
Altre colture . . . . .	16	..			
Riposi con o senza pascolo . . . . .	..	..	<b>Superficie dei seminativi . . . . .</b>	<b>42 154</b>	<b>100.0</b>
<b>Superficie netta dei seminativi . . . . .</b>	<b>34 748</b>	<b>100.0</b>	Colture intercalari e di successivo raccolto . . . . .	5 145	12.2

## IV COMPARTIMENTO — VENETO.

## Provincia di ROVIGO.

## POLESINE.

Popolazione (Censimento del 1911)		Bestiame (Censimento del 1908)		COMUNI COMPRESI NELLA ZONA.
Numero Abitanti		Capi		
Centri sopra 1000 abitanti . . . . .	38	Equini . . . . .	4 966	Badia Polesine - Bagnolo di Po - Bergantino - Calto - Canaro - Canda - Castel Guglielmo - Castelnuovo Bariano - Ceneselli - Crocetta - Ficarolo - Fiesso Umbertoiano - Gaiba - Giacciano con Baruchella - Lendinara - Massa Superiore - Melara - Occhiobello - Pincara - Ramo di Palo - Salara - Salvaterra - San Bellino - Stienta - Trecenta - Villa d'Adige.
Id. sotto id. . . . .	22	Bovini . . . . .	31 603	
Popolazione agglomerata . . . . .	28 602	Suini . . . . .	9 325	
Id. sparsa . . . . .	62 596	Ovini . . . . .	3 857	
<b>Popolazione totale . . . . .</b>	<b>91 198</b>	Quintali 3.55 di peso vivo per ettaro della superficie agraria e forestale.		
Abitanti per chilometro quadrato : 172.				

Qualità dei terreni e delle colture	Superfici						Denominazione dei prodotti	Unità di misura	Produzioni normali			
	integranti la superf. agr. e forest.			ripetute					dei terreni più produttivi	dei terreni meno produttivi	dell'intera superficie coltivata	
	Ettari	per cento		Ettari	per cento				— per ettaro	— per ettaro	per ettaro	complessive
		della superficie in rotazione	della superficie agraria e forestale		della superficie in rotazione	della superficie agraria e forestale						
<b>Prati e pascoli permanenti.</b>												
Prato permanente asciutto . . . . .	4 457	..	9.1	..	..	..	Fieno . . . . .	Quintali	80	36	49.1	280 800
Pascolo nell'incolto produttivo . . . . .	773	..	1.5	..	..	..	Erba ragguagl. a fieno . . . . .	"	..	..	10.0	7 730
Incolto produttivo (palude da strame) . . . . .	40	..	0.1	..	..	..	Strame . . . . .	"	..	..	20.0	800
Incolto produttivo (palude da canne) . . . . .	40	..	0.1	..	..	..	Cannuccia . . . . .	"	..	..	15.0	600
Tare . . . . .	88	..	0.2	..	..	..	Fieno . . . . .	"	30	20	28.0	2 464
	150	..	0.3	..	..	..	—	"	..	..	..	..
<b>Piante legnose.</b>												
Viti nei seminativi arborati . . . . .	..	..	..	23 850	..	48.7	Uva . . . . .	Quintali	6	1.5	3.9	93 020
Gelsi Id. id. . . . .	..	..	..	..	..	..	Foglia . . . . .	"	..	..	..	..
Vigneto . . . . .	519	..	1.1	..	..	..	Uva . . . . .	"	76	55	69.9	35 280
Gelseto . . . . .	70	..	0.1	..	..	..	Foglia . . . . .	"	..	..	..	..
Frutteto . . . . .	272	..	0.6	..	..	..	Frutta varie . . . . .	"	5	4	4.5	2 224
Piante sparse nei seminativi, prati, vigneti, gelseti e frutteti . . . . .	..	..	..	44 273	..	90.3	Legname da lavoro . . . . .	"	..	..	1.0	44 340
Bosco ceduo e misto . . . . .	451	..	0.9	..	..	..	Legna da ardere . . . . .	"	..	..	5.0	221 460
							Legname da lavoro . . . . .	"	5	4	4.9	2 220
							Legna da ardere . . . . .	"	25	20	24.2	10 910
<b>Superficie complessiva agraria e forestale.</b>	<b>49 014</b>											

## Produzione dei foraggi

	Effettiva		Ridotta a fieno normale		
	Quintali	Quintali	Quintali	Quintali	
Prato artificiale in rotazione . . . . .	695 500	765 000	Paglia di frumento, avena, segale, orzo . . . . .	452 500	150 800
Id. id. nell'anno di formazione . . . . .	37 000	40 700	Cimature, sfogliature, scerbature, ecc. . . . .	159 500	53 200
Tare e spazi produttivi . . . . .	..	115 200	Strami . . . . .	800	300
Prato permanente asciutto . . . . .	..	280 800	<b>Totale . . . . .</b>	<b>..</b>	<b>1 413 700</b>
Pascolo nell'incolto produttivo . . . . .	..	7 700	Per ettaro della superficie agraria e forestale: Quintali 28.8.		

		Superficie della zona e sua ripartizione						
GIACITURA: Piano.		Seminativi . . .	semplici . . . . .	Ettari 22 216	} 42 034	Per cento . . . . .	48.6	} 91.9
ALTIMETRIA: I-12.			con piante legnose »	19 818				
NATURA DEL TERRENO: Alluvioni sabbiose.		Prati e pascoli permanenti . . . . .	»	2 179				4.8
Depositi argilloso-torbosi		Colture specializz. di piante legnose »	»	805				1.7
		Boschi compresi i castagneti . . . . .	»	536				1.2
		Incolto produttivo . . . . .	»	166				0.4
			»	<b>45 720</b>				<b>100.0</b>
		Superficie agraria e forestale . . Km. <sup>2</sup>		457.20				93.6
		Id. improduttiva . . . . .	»	31.35				6.4
		<b>Superficie territoriale . . . . .</b>		<b>488.55</b>				<b>100.0</b>

Qualità dei terreni e delle colture	Superfici						Denominazione dei prodotti	Unità di misura	Produzioni normali				
	integranti la superf. agr. e forest.			ripetute					dei terreni più produttivi	dei terreni meno produttivi	dell'intera superficie coltivata		
	Ettari	per cento		Ettari	per cento						per ettaro	per ettaro	per ettaro
		della superficie in rotazione	della superficie agraria e forestale		della superficie in rotazione	della superficie agraria e forestale							
<b>Plante erbacee nei seminati</b>													
Fumento . . . . .	13 584	39.8	29.7	..	..	..	Granella . . . . .	Quintali	22	14	19.1	259 460	
Segale . . . . .	66	0.2	0.1	..	..	..	Id. . . . .	»	18	7	11.8	780	
Avena . . . . .	160	0.5	0.4	..	..	..	Id. . . . .	»	24	18	20.4	3 260	
Granoturco . . . . .	7 130	20.9	15.6	..	..	..	Id. . . . .	»	35	23	29.1	207 480	
Fagioli consociati al granturco	..	..	..	7 130	20.9	15.6	Semi . . . . .	»	..	..	1.5	10 700	
Patate . . . . .	97	0.3	0.2	..	..	..	Tuberi . . . . .	»	..	..	132.5	12 850	
Asparagi . . . . .	6	..	..	..	..	..	Turioni . . . . .	»	..	..	50.0	300	
Aglio . . . . .	67	0.2	0.1	..	..	..	Bubli . . . . .	»	53	40	49.2	3 300	
Barbabetole da zucchero . . .	4 737	13.9	10.4	..	..	..	Radici . . . . .	»	414	271	339.8	1 609 600	
Canapa . . . . .	3 170	9.3	6.9	..	..	..	Tiglio . . . . .	»	12	8	10.2	32 330	
Prato artificiale in rotazione (me- dica, trifoglio pratense)	5 090	14.9	11.1	..	..	..	Fieno . . . . .	»	134	96	117.5	598 100	
Prato artificiale nell'anno di for- mazione	..	..	..	1 250	3.7	2.7	Erba ragguagliata a fieno	»	..	..	25.0	31 200	
Orto irriguo . . . . .	150	..	0.3	..	..	..	Erbaggi vari . . . . .	»	..	..	40.0	6 000	
Tare . . . . .	1 778	..	3.9	..	..	..	Fieno . . . . .	»	30	20	22.9	40 700	
{ produttive . . .							—	»	..	..	..	..	
{ improduttive . .	3 369	..	7.4	..	..	..		»	..	..	..	..	
Spazi sotto le arborature, pro- duttivi (prato artificiale sotto i filari di viti)	2 630	..	5.8	..	..	..	Fieno . . . . .	»	30	20	23.9	62 860	

## Ripartizione dei seminati

	Ettari	Per cento		Ettari	Per cento
Coltura dei cereali . . . . .	20 940	61.4	Seminativi a colture in rotazione . . . . .	34 107	81.1
Id. delle piante da foraggio . . . . .	5 090	14.9	Id. a colture permanenti . . . . .	150	0.4
Id. delle piante industriali . . . . .	7 907	23.2	Tare e spazi sotto le arborature . . . . .	7 777	18.5
Altre colture . . . . .	170	0.5			
Riposi con o senza pascolo . . . . .	..	..	<b>Superficie dei seminati . . . . .</b>	<b>42 034</b>	<b>100.0</b>
<b>Superficie netta dei seminati . . . . .</b>	<b>34 107</b>	<b>100.0</b>	Colture intercalari e di successivo raccolto . . . . .	7 130	17.0



## MEDIO POLESINE.

Popolazione (Censimento del 1911)		Bestiame (Censimento del 1908)		COMUNI COMPRESI NELLA ZONA.	
Numero	Abitanti		Capi		
Centri sopra 1000 abitanti . . . . .	29	Equini . . . . .	4 071	Arquà Polesine - Boara Polesine - Borsea - Bosaro	
Id. sotto id. . . . .	60	Bovini . . . . .	24 458	- Buso Sarzano - Cà Emo - Ceregnano - Concadirame	
Popolazione agglomerata . . . . .	40 060	Suini . . . . .	6 841	- Costa di Rovigo - Crespino - Frassinelle Polesine -	
Id. sparsa . . . . .	41 900	Ovini . . . . .	3 511	Fratta Polesine - Gavello - Grignano di Polesine -	
<b>Popolazione totale . . . . .</b>	<b>81 960</b>	Quintali 3.24 di peso vivo per ettaro della superficie agraria e forestale.		Guarda Veneta - Lusia - Pettorazza Grimani - Polesella	
Abitanti per chilometro quadrato: 168.		- Pontecchio - Rovigo - San Martino di Venezze - Sant'Apollinare con Selva - Villadose - Villamarzana - Villanova del Ghebbo - Villanova Marchesana.			

Qualità dei terreni e delle colture	Superfici						Denominazione dei prodotti	U n i t à di misura	Produzioni normali			
	integranti la superf. agr. e forest.			ripetute					dei terreni più produttivi	dei terreni meno produttivi	dell'intera superficie coltivata	
	Ettari	per cento		Ettari	per cento				per ettaro	per ettaro	per ettaro	complessive
		della superficie in rotazione	della superficie agraria e forestale		della superficie in rotazione	della superficie agraria e forestale						
<b>Prati e pascoli permanenti.</b>												
Prato permanente asciutto . . . . .	2 006	..	4.4	..	..	..	Fieno . . . . .	Quintali	65	25	45.8	91 875
Terreni a pascolo nudo . . . . .	46	..	0.1	..	..	..	Erba raggugl. a fieno.	»	..	..	20.0	920
Terreni a pascolo arborato . . . . .	68	..	0.2	..	..	..	Id. . . . .	»	..	..	18.0	1 224
Pascolo nell'incolto produttivo.	100	..	0.2	..	..	..	Id. . . . .	»	..	..	11.0	11 000
Incolto produttivo (palude da strame)	66	..	0.2	..	..	..	Strame . . . . .	»	20	15	18.2	1 200
Tare . . . . .	19	..	..	..	..	..	Fieno . . . . .	»	30	20	25.8	490
{ produttive . . . . .	19	..	..	..	..	..	—	—	..	..	..	..
{ improduttive . . . . .	40	..	0.1	..	..	..						
<b>Piante legnose.</b>												
Viti nei seminati arborati . . . . .	..	..	..	17 400	..	38.1	Uva . . . . .	Quintali	8	1	2.9	50 500
Gelsi id. id. . . . .	..	..	..	..	..	..	Foglia . . . . .	»	..	..	..	..
Peschi id. id. . . . .	..	..	..	42	..	0.1	Pesche . . . . .	»	..	..	50.0	2 100
Vigneto . . . . .	655	..	1.4	..	..	..	Uva . . . . .	»	75	70	71.6	46 898
Gelseto . . . . .	110	..	0.2	..	..	..	Foglia . . . . .	»	..	..	..	..
Frutteto . . . . .	40	..	0.1	..	..	..	Frutta . . . . .	»	48	4	17.5	700
Piante legnose nei seminativi, prati, pascoli, vigneti, gelseti ed uliveti . . . . .	..	..	..	40 387	..	88.3	Legname da lavoro. . . . .	»	..	..	1.0	40 740
Bosco ceduo . . . . .	536	..	1.2	..	..	..	Legna da ardere . . . . .	»	..	..	5.1	205 800
							Legname da lavoro. . . . .	»	..	..	5.2	2 787
							Legna da ardere . . . . .	»	..	..	25.1	13 454
<b>Superficie complessiva agraria e forestale</b>	<b>45 720</b>											

## Produzione dei foraggi

	Effettiva	Ridotta a fieno normale		Effettiva	Ridotta a fieno normale
	Quintali	Quintali		Quintali	Quintali
Prato artificiale in rotazione . . . . .	598 100	657 900	Paglia di frumento, avena, segale, orzo . . . . .	395 200	131 700
Id. id. nell'anno di formazione . . . . .	31 200	34 300	Cimature, sfogliature, scerbature, ecc. . . . .	207 500	69 200
Tare e spazi produttivi . . . . .	..	104 100	Strami . . . . .	1 200	400
Prato permanente asciutto . . . . .	..	91 900			
Terreni a pascolo . . . . .	..	2 100	<b>Totale . . . . .</b>	<b>..</b>	<b>1 092 700</b>
Pascolo nell'incolto produttivo . . . . .	..	1 100	Per ettaro della superficie agraria e forestale: Quintali 23.9.		

		Superficie della zona e sua ripartizione			
GIACITURA: Piano.		Seminativi . . . . .	42 345	Per cento . . . . .	58.8
ALTIMETRIA: 0-8.		{ semplici . . . . .	34 820	" . . . . .	12.7
		{ con piante legnose . . . . .	7 525	" . . . . .	71.5
		Prati e pascoli permanenti . . . . .	2 851	" . . . . .	4.8
		Colture specializz. di piante legnose . . . . .	350	" . . . . .	0.6
		Boschi compresi nei castagneti . . . . .	1 554	" . . . . .	2.6
		Incolto produttivo . . . . .	12 145	" . . . . .	20.5
			<b>59 245</b>	" . . . . .	<b>100.0</b>
		Superficie agraria e forestale . Km. <sup>2</sup>	592.45	" . . . . .	77.1
		Id. improduttiva . . . . .	176.34	" . . . . .	22.9
		<b>Superficie territoriale . . . . .</b>	<b>768 79</b>	" . . . . .	<b>100.0</b>

Qualità dei terreni e delle colture	Superfici						Denominazione dei prodotti	Unità di misura	Produzioni normali			
	integranti la superf. agr. e forest.			ripetute					dei terreni più produttivi	dei terreni meno produttivi	dell'intera superficie coltivata	
	Ettari	per cento		Ettari	per cento				per ettaro	per ettaro	per ettaro	complessive
		della superficie in rotazione	della superficie agraria e forestale		della superficie in rotazione	della superficie agraria e forestale						
<b>Piante erbacee nei seminativi.</b>												
Frumento . . . . .	13 495	42.7	22.8	..	..	..	Granello . . . . .	Quintali	22	17	21.2	285 500
Segale . . . . .	255	0.8	0.4	..	..	..	Id. . . . .	"	16	15	15.9	4 060
Granoturco . . . . .	9 550	30.2	16.1	..	..	..	Id. . . . .	"	31	21	28.8	275 100
Saggina . . . . .	257	0.8	0.4	..	..	..	Pannocchie . . . . .	"	25	22	23.5	6 040
Fagioli . . . . .	24	0.1	0.1	..	..	..	Semi . . . . .	"	..	..	7.1	170
Id. consociati al granturco	..	..	..	9 550	30.2	16.1	Id. . . . .	"	..	..	1.5	14 300
Aglione . . . . .	184	0.6	0.3	..	..	..	Bulbi . . . . .	"	60	50	57.1	10 500
Barbabietole da zucchero . . . . .	2 510	7.9	4.2	..	..	..	Radici . . . . .	"	383	326	353.2	886 500
Canapa . . . . .	502	1.6	0.9	..	..	..	Tiglio . . . . .	"	11	9	10.3	5 160
Prato artificiale in rotazione (medica, trifoglio pratense)	4 850	15.3	8.2	..	..	..	Fieno . . . . .	"	135	90	114.8	556 750
Prato artificiale nell'anno di formazione	..	..	..	1 200	3.8	2.0	Erba raggugliata a fieno	"	..	..	25.0	30.000
Risaia stabile . . . . .	4 210	..	7.1	..	..	..	Risone . . . . .	"	30	20	23.1	97 300
Orto irriguo . . . . .	158	..	0.3	..	..	..	Ortaggi vari . . . . .	"	..	..	40.0	6 320
Tare . . . . .	3 780	..	6.4	..	..	..	Fieno . . . . .	"	25	20	20.6	77 800
{ produttive . . . . .							..	..	..	..	..	..
{ improduttive . . . . .	1 860	..	3.1	..	..	..	—	"	..	..	..	..
Spazi sotto le arborature, produttivi (prato artificiale sotto i filari di viti)	710	..	1.2	..	..	..	Fieno . . . . .	"	30	20	24.6	17 450

## Ripartizione dei seminativi

	Ettari	Per cento		Ettari	Per cento
Colture dei cereali . . . . .	23 557	74.5	Seminativi a colture in rotazione . . . . .	31 627	74.7
Id. delle piante da foraggio . . . . .	4 850	15.3	Id. a colture permanenti . . . . .	4 368	10.3
Id. delle piante industriali . . . . .	3 012	9.5	Tare e spazi sotto le arborature . . . . .	6 350	15.0
Altre colture . . . . .	208	0.7			
Riposi con o senza pascolo . . . . .	..	..	<b>Superficie dei seminativi . . . . .</b>	<b>42 345</b>	<b>100.0</b>
<b>Superficie netta dei seminativi . . . . .</b>	<b>31 627</b>	<b>100.0</b>	Colture intercalari e di successivo raccolto . . . . .	9 550	22.6

## IV COMPARTIMENTO — VENETO

## Provincia di ROVIGO.

## BASSO POLESINE.

Popolazione (Censimento del 1911)		Bestiame (Censimento del 1908)		COMUNI COMPRESI NELLA ZONA.	
	Numero Abitanti		Capi		
Centri sopra 1000 abitanti . . . . .	28	Equini . . . . .	4 264	Adria.	Loreo.
Id. sotto id. . . . .	18	Bovini . . . . .	18 775	Ariano nel Polesine.	Papozze.
Popolazione agglomerata . . . . .	23 670	Suini . . . . .	10 992	Bottrighe.	Porto Tolle.
Id. sparsa . . . . .	59 895	Ovini . . . . .	4 281	Contarina.	Rosolina.
<b>Totale della popolazione . . . . .</b>	<b>83 565</b>	Quintali 1.94 di peso vivo per ettaro della superficie agraria e forestale.		Corbola.	Taglio di Po.
Abitanti per chilometro quadrato: 109.				Donada.	

Qualità dei terreni e delle colture	Superfici					Denominazione dei prodotti	Unità di misura	Produzioni normali				
	integranti la superf. agr. e forest.			ripetute				dei terreni più produttivi	dei terreni meno produttivi	dell'intera superficie coltivata		
	Ettari	per cento		Ettari	per cento			per ettaro	per ettaro	per ettaro	complessive	
		della superficie in rotazione	della superficie agraria e forestale		della superficie in rotazione							della superficie agraria e forestale
<b>Prati e pascoli permanenti.</b>												
Prato permanente asciutto . . . . .	I 752	..	2.9	..	..	Fieno . . . . .	Quintali	60	30	44.5	77 950	
Terreni a pascolo nudo . . . . .	I 054	..	1.8	..	..	Erba ragguagl. a fieno.	"	..	..	19.0	20 000	
Pascolo nell'incolto produttivo	I 500	..	2.5	..	..	Id. . . . .	"	..	..	10.0	15 000	
Incolto produttivo (palude da strame)	IO 498	..	17.7	..	..	Strame . . . . .	"	20	12	14.2	149 100	
Incolto produttivo (palude da canna)	147	..	0.3	..	..	Cannuccia . . . . .	"	..	..	15.0	2 200	
Tare dei prati, improduttive . .	45	..	0.1	..	..	—	—	..	..	..	..	
<b>Piante legnose.</b>												
Viti nei seminativi arborati . .	..	..	..	6 050	..	Uva . . . . .	Quintali	2.5	1.5	2.3	13 900	
Gelsi id. id. . . . .	..	..	..	..	..	—	—	..	..	..	..	
Vigneto . . . . .	247	..	0.4	..	..	Uva . . . . .	"	75	70	74.3	18 350	
Gelseto . . . . .	23	..	0.1	..	..	Foglia . . . . .	"	..	..	..	..	
Frutteto . . . . .	76	..	0.1	..	..	Frutta varie . . . . .	"	..	..	4.0	304	
Canneto . . . . .	4	..	..	..	..	—	—	..	..	..	..	
Piante legnose nei seminativi, prati, pascoli, vigneti, gelseti e frutteti	..	..	..	49 450	..	Legname da lavoro . .	"	..	..	1.0	48 000	
Bosco ceduo . . . . .	I 554	..	2.6	..	..	Legnada ardere . . .	"	..	..	5.0	245 000	
Legname da lavoro . .	..	..	..	..	83.5	Legname da lavoro . .	"	..	..	5.0	7 800	
Legna da ardere . . .	..	..	..	..	..	—	—	..	..	24.7	38 400	
<b>Superficie complessiva agraria e forestale</b>	<b>59 245</b>											

## Produzione dei foraggi

	Effettiva	Ridotta a fieno normale		Effettiva	Ridotta a fieno normale
	Quintali	Quintali		Quintali	Quintali
Prato artificiale in rotazione . . . . .	556 700	611 400	Paglia di frumento, avena, segale, orzo . . . . .	439 300	146 400
Id. id. nell'anno di formazione . . . . .	30 000	33 000	Cimature, sfogliature, scerbature, ecc. . . . .	275 100	91 700
Tare e spazi produttivi . . . . .	..	95 200	Strami . . . . .	149 100	49 700
Prato permanente asciutto . . . . .	..	78 000			
Terreni a pascolo . . . . .	..	20 000			
Pascolo nell'incolto produttivo . . . . .	..	15 000			
			<b>Totale . . . . .</b>	<b>..</b>	<b>1 140 400</b>
			Per ettaro della superficie agraria e forestale: Quintali 19.3.		





MINISTERO DI AGRICOLTURA, INDUSTRIA E COMMERCIO

DIREZIONE GENERALE DELLA STATISTICA E DEL LAVORO

UFFICIO DI STATISTICA AGRARIA

# CATASTO AGRARIO

DEL

## REGNO D'ITALIA

Volume III — VENETO

**CARTE**

DIREZIONE GENERALE  
DELLA STATISTICA  
E DEL LAVORO

LC 1047-28/22

ROMA

TIPOGRAFIA NAZIONALE DI G. BERTERO E C.

Via Umbria

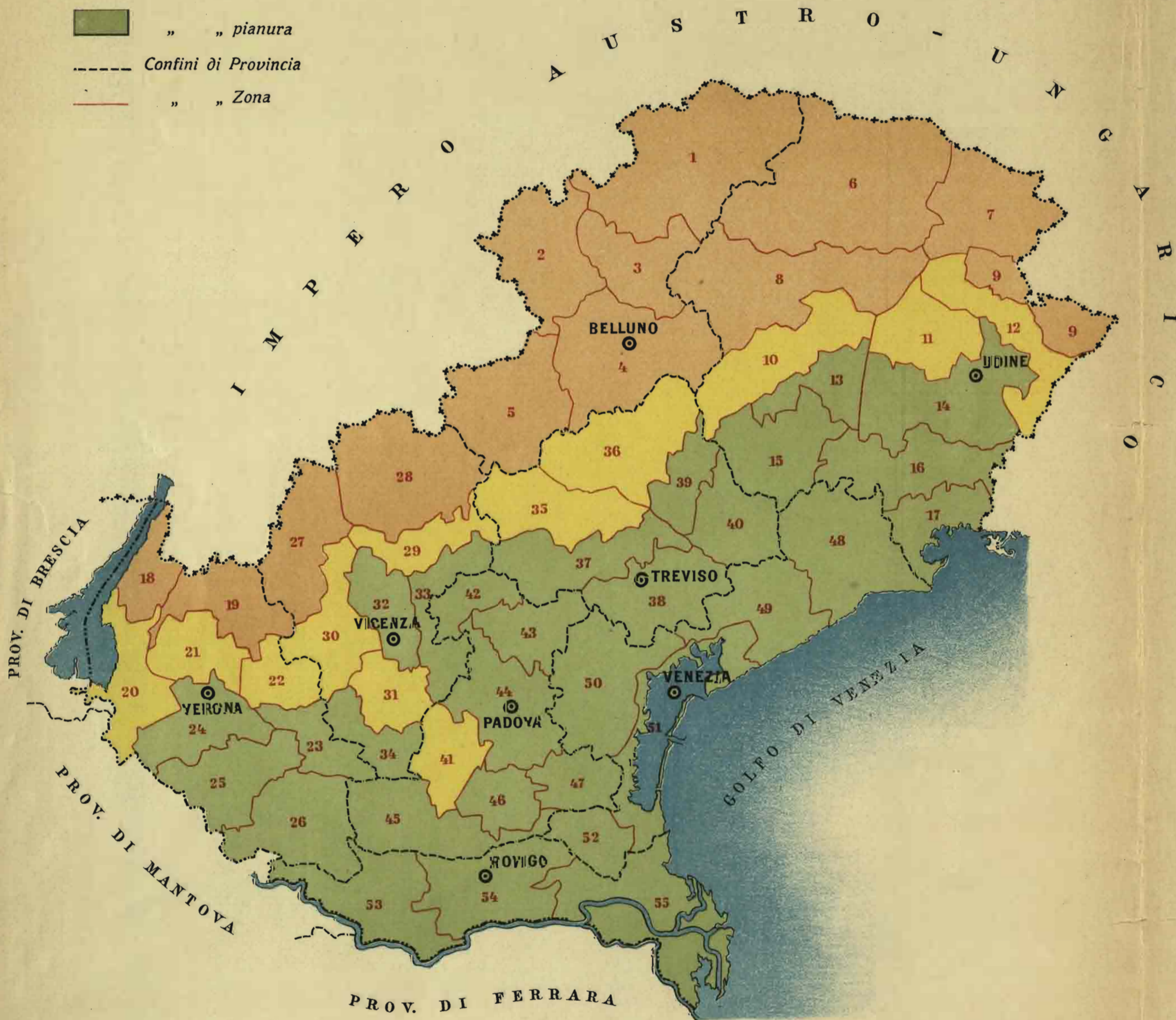
1915



# REGIONI E ZONE AGRARIE DEL VENETO

## SEGNI CONVENZIONALI

- Regione di montagna
- " " collina
- " " pianura
- Confini di Provincia
- " " Zona



Scala 1: 1,000,000.

## PROVINCIA DI BELLUNO.

### Regione unica di montagna.

1. Zona dell'Alto Piave (Cadore).
2. Zona del Cordevole (Agordino).
3. Zona del Maè e del Piave (Zoldano).
4. Zona del Bellunese e dell'Alpago.
5. Zona del Cison e del Piave (Feltrino).

## PROVINCIA DI UDINE.

### Regione di montagna.

6. Zona della Carnia.
7. Zona del Canal del Ferro.
8. Zona delle Prealpi Carniche.
9. Zona Montana Orientale dell'Alta Slavia.

### Regione di collina.

10. Zona Pedemontana e Collinare occidentale.
11. Zona Collinare del Friuli Centrale.
12. Zona Pedemontana e Collinare orientale.

### Regione di pianura.

13. Zona di Media Pianura del Tagliamento, Meduna e Cellina.
14. Zona di Pianura del Medio Friuli.
15. Zona di Pianura Media e Bassa dell'estremo Friuli occidentale.
16. Zona della Strada Alta e Alto Distretto di San Vito al Tagliamento.
17. Zona della Bassa Friulana.

## PROVINCIA DI VERONA.

### Regione di montagna.

18. Zona di Montagna Occidentale (tra il Garda e l'Adige).
19. Zona di Montagna Orientale (tra l'Adige e il Chiampo).

### Regione di collina.

20. Zona di Collina Occidentale (Anfiteatro morenico veronese del Garda).
21. Zona di Collina Centrale (tra l'Adige e la Valle di Mezzane).
22. Zona di Collina Orientale (tra la Valle di Mezzane e l'Alpone).

### Regione di pianura.

23. Zona della Pianura Veronese Superiore a sinistra dell'Adige.
24. Zona della Pianura Veronese Superiore a destra dell'Adige.
25. Zona della Pianura Veronese Media a destra dell'Adige.
26. Zona della Pianura Veronese Inferiore.

## PROVINCIA DI VICENZA.

### Regione di montagna.

27. Zona di Montagna Occidentale (tra il Chiampo e l'Astico).
28. Zona di Montagna Orientale (tra l'Astico e il Brenta).

## Regione di collina.

29. Zona di Collina Orientale (tra l'Astico e il Brenta).
30. Zona di Collina Occidentale (del Chiampo, dell'Agno e del Timonchio).
31. Zona dei Colli Berici.

## Regione di pianura.

32. Zona di Pianura Settentrionale (Bacchiglione - Astico).
33. Zona di Pianura Orientale (Tesina - Brenta).
34. Zona di Pianura Meridionale (del Guà e del Bisatto).

## PROVINCIA DI TREVISO.

### Regione di collina.

35. Zona di Collina Occidentale (a destra del Piave).
36. Zona di Collina Orientale (a sinistra del Piave).

### Regione di pianura.

37. Zona di Pianura Occidentale superiore (a destra del Piave).
38. Zona di Pianura Occidentale inferiore (a destra del Piave).
39. Zona di Pianura Orientale superiore (a sinistra del Piave).
40. Zona di Pianura Orientale inferiore (a sinistra del Piave).

## PROVINCIA DI PADOVA.

### Regione di collina.

41. Zona dei Colli Euganei.

### Regione di pianura.

42. Zona irrigua del Brenta.
43. Zona asciutta del Brenta e del Musone.
44. Zona asciutta del Brenta e del Bacchiglione.
45. Zona cerealicola dell'Adige e del Gorzone.
46. Zona viticola dell'Adige e del Gorzone.
47. Zona del Basso Brenta.

## PROVINCIA DI VENEZIA.

### Regione unica di pianura.

48. Zona litoranea fra il Tagliamento e il Livenza.
49. Zona litoranea del Piave.
50. Zona litoranea del Dese e del Brenta.
51. Zona lagunare.
52. Zona litoranea dell'Adige.

## PROVINCIA DI ROVIGO.

### Regione unica di pianura.

53. Zona dell'Alto Polesine.
54. Zona del Medio Polesine.
55. Zona del Basso Polesine.



# COMPARTIMENTO DEL VENETO CARTA

delle Province di PADOVA, ROVIGO, TREVISO, VENEZIA, VERONA e VICENZA

con i confini

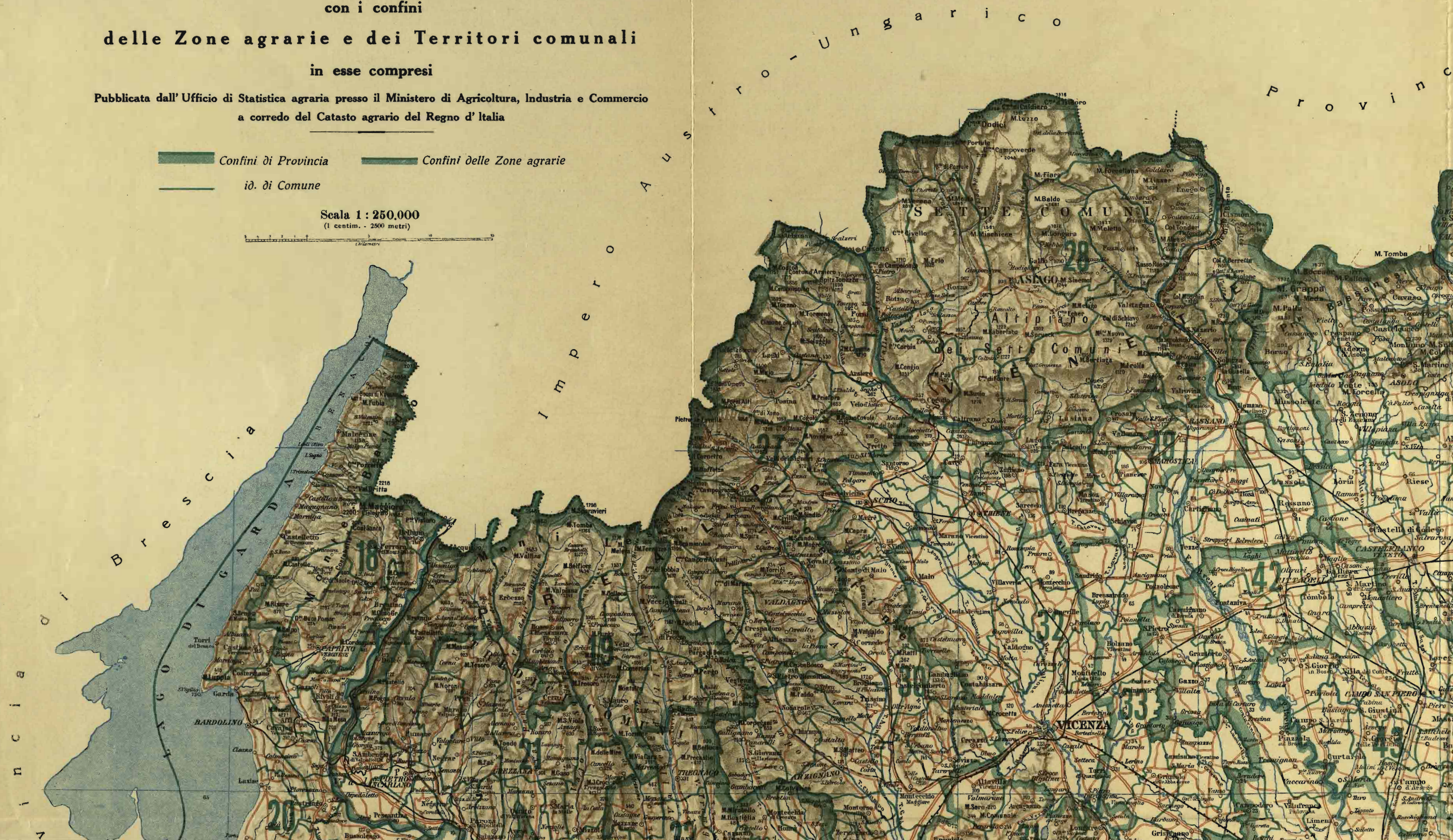
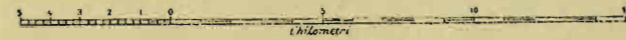
delle Zone agrarie e dei Territori comunali

in esse compresi

Publicata dall' Ufficio di Statistica agraria presso il Ministero di Agricoltura, Industria e Commercio  
a corredo del Catasto agrario del Regno d' Italia

Confini di Provincia      Confini delle Zone agrarie  
id. di Comune

Scala 1 : 250.000  
(1 centim. = 2500 metri)











VENEZIA


VENETO

VENEZIA



Map showing provincial boundaries and numerous towns in the Veneto region. Key locations include Treviso, Vicenza, Padua, and Verona. The map is divided into several provinces, with numbers 48 and 49 visible in some areas. The map is surrounded by a decorative border with the words 'VENEZIA' and 'VENETO' repeated in a circular pattern.







# COMPARTIMENTO DEL VENETO CARTA

delle Province di BELLUNO e UDINE

con i confini


delle Zone agrarie e dei Territori comunali

in esse compresi

Publicata dall' Ufficio di Statistica agraria presso il Ministero di Agricoltura, Industria e Commercio  
a corredo del Catasto agrario del Regno d' Italia

 Confini di Provincia  Confini delle Zone agrarie  
 id. di Comune

Scala 1 : 250.000  
(1 centim. = 2500 metri)





I  
m  
p

Prov. di Vicenza

P  
r  
o  
v  
i  
n  
c  
i  
a  
d  
i  
T  
r  
e  
v  
i  
s  
o







S  
I  
C  
I  
L  
I  
A





Provincia di Udine