



**ISTITUTO CENTRALE  
DI STATISTICA**

**POPOLAZIONE RESIDENTE  
PER SESSO DEI COMUNI**

**ANNI 1981, 1982 e 1983**

**S U P P L E M E N T O A L  
B O L L E T T I N O M E N S I L E D I  
S T A T I S T I C A**

**A N N O 1985 - n. 3**



ISTAT  
ISTITUTO NAZIONALE DI STATISTICA

POPOLAZIONE RESIDENTE  
PER SESSO E CONDIZIONE

*Al fine di favorire la diffusione e l'utilizzazione dei dati e delle informazioni,  
l'ISTAT autorizza la riproduzione parziale o totale del contenuto del presente volume  
con la citazione della fonte.*

## INDICE

AVVERTENZE . . . . . Pag. 5

## POPOLAZIONE RESIDENTE PER SESSO - ANNI 1981, 1982 e 1983


Tav. 1 - Popolazione residente per sesso secondo le Province e le Regioni . . . . . » 9

Tav. 2 - Popolazione residente per sesso dei singoli Comuni . . . . . » 11

## APPENDICE

A - Situazione al censimento del 25 ottobre 1981 delle circoscrizioni amministrative che hanno subito variazioni territoriali e di denominazione nel periodo 25 ottobre 1981-31 dicembre 1983 . . . . . » 148

B - Elenco alfabetico dei Comuni e relative Province di appartenenza - Anno 1983 . . . . . » 152



## AVVERTENZE

### 1. PREMESSA

Il presente supplemento al Bollettino mensile di statistica riporta, per ciascun Comune, i dati dell'ammontare della popolazione residente per sesso al 31 dicembre degli anni 1981, 1982 e 1983. Essi sono stati ottenuti aggiungendo al dato per sesso della popolazione residente rilevata al Censimento del 25 ottobre 1981 i saldi naturale e migratorio relativi al periodo 25-10/31-12-1981 e agli anni 1982 e 1983.

In appendice sono elencate le variazioni di territorio e di denominazione dei Comuni verificatesi nel periodo intercorrente tra il 25 ottobre 1981 e la fine del 1983; inoltre, è riportato l'elenco alfabetico dei singoli Comuni con a fianco la sigla della Provincia di appartenenza, allo scopo di facilitare la ricerca dei relativi dati.

### 2. CODICE DEI COMUNI


Nella tavola 2 in cui figurano i dati per Comune, a fianco di ciascuna Provincia e di ciascun Comune è indicato il relativo numero di codice.

### 3. CIRCOSCRIZIONI TERRITORIALI

*L'Italia nord-occidentale* comprende: Piemonte, Valle d'Aosta, Lombardia, Liguria; *l'Italia nord-orientale* comprende: Trentino-Alto Adige, Veneto, Friuli-Venezia Giulia, Emilia-Romagna; *l'Italia centrale* comprende: Toscana, Umbria, Marche Lazio; *l'Italia meridionale* comprende: Abruzzi, Molise, Campania, Puglia, Basilicata, Calabria; *l'Italia insulare* comprende: Sicilia, Sardegna.


### 4. SEGNI CONVENZIONALI

Linea (—): a) quando il fenomeno non esiste;  
b) quando il fenomeno esiste ma i casi non si sono verificati.



# POPOLAZIONE RESIDENTE PER SESSO

ANNI 1981, 1982 e 1983





Tav. 1 — Popolazione residente per sesso secondo le Province e le Regioni

PROVINCE REGIONI	POPOLAZIONE RESIDENTE AL 31 DICEMBRE 1981			POPOLAZIONE RESIDENTE AL 31 DICEMBRE 1982			POPOLAZIONE RESIDENTE AL 31 DICEMBRE 1983		
	M	F	MF	M	F	MF	M	F	MF
TORINO	1137657	1205337	2343005	1129757	1198239	2327996	1120945	1190704	2311649
VERCELLI	187947	207266	395213	137099	206579	343678	185540	205277	390817
NOVARA	243334	263495	506829	243216	263376	506592	242731	263054	505785
CUNEO	270894	277054	547948	271145	277552	548697	270519	277844	548463
ASTI	104044	110987	215031	103504	110589	214093	103001	110276	213277
ALESSANDRIA	223143	242026	465169	221977	241117	463094	220614	239755	460373
PIEMONTE	2167029	2306166	4473195	2156698	2297452	4454150	2144150	2286914	4431064
VALLE D'AOSTA	55791	56538	112329	56117	56845	112962	56333	57085	113418
VARESE	378803	408973	787776	379521	409824	789345	380408	410345	790757
COMO	373222	402629	775851	375018	404478	779496	375588	405146	780734
SONDRIO	85746	88172	173918	86121	88686	174807	86296	89031	175327
MILANO	1931911	2083914	4015825	1928700	2081370	4010070	1924470	2076953	4001423
BERGAMO	437605	453522	891127	439507	460857	900364	440559	462373	902932
BRESCIA	495177	521512	1016689	497032	523662	1020694	498761	525870	1024631
PAVIA	245400	266632	512032	244748	266198	510946	243485	265380	508865
CREMONA	159930	172010	331940	159676	171980	331656	159350	171693	331083
MANTOVA	181661	195220	376881	181437	195421	376858	180718	194848	375566
LOMBARDIA	4289455	4597684	8887139	4291760	4602476	8894236	4289675	4601643	8893138
BOLZANO-BOZEN	211173	219306	430479	211698	219867	431565	211975	220256	432231
TRENTO	215483	227223	442711	215451	227518	442969	215671	227878	443549
TRENTINO-ALTO A.	426661	446534	873195	427149	447385	874534	427646	448134	875780
VERONA	376647	398737	775384	377611	400114	777725	377856	401042	778898
VICENZA	353438	372964	726402	355135	374725	729860	355855	375525	731380
BELLUNO	105138	114908	220046	104977	114829	219806	104684	114611	219295
TREVISO	350262	370273	720535	351795	372424	724219	352442	373829	726271
VENEZIA	407355	430844	838199	407432	431412	838844	407630	432348	839978
PADOVA	393796	415614	809410	394549	417006	811555	395182	417875	813061
ROVIGO	123280	130027	253307	123002	130056	253058	122792	129952	252644
VENETO	2109916	2233367	4343283	2114501	2240566	4355067	2116441	2245086	4361527
PORDENONE	133970	141845	275815	134197	142452	276649	134153	142478	276631
UDINE	255578	273602	529230	255905	274045	529950	255758	274558	530316
GORIZIA	68757	75804	144561	68577	75607	144184	68483	75375	143858
TRIESTE	130956	152095	283051	129752	150634	280386	128529	148946	277475
FRIULI-VENEZIA G.	589361	643346	1232707	588431	642738	1231169	586923	641357	1228280
IMPERIA	106066	117249	223315	105739	116955	222694	106295	117648	223943
SAVONA	141945	155312	297257	141964	155624	297588	141576	155540	297116
GENOVA	492409	550940	1043349	488943	547178	1036121	485123	543225	1028348
LA SPEZIA	115249	125671	240920	114781	125197	239978	114812	125006	239818
LIGURIA	355659	394972	750631	351427	394954	746381	347806	394145	741951
PIACENZA	135066	142973	278039	134233	142897	277130	134286	142513	276799
PARMA	193276	206552	399828	193202	206497	399699	192495	206228	398723
REGGIO NELL'EMILIA	201280	211581	412861	201867	212550	414417	202065	213010	415075
MODENA	290191	306091	596282	290408	306891	597299	289868	306914	596782
BLOGNA	446078	483115	929193	445674	482707	928381	444037	481076	925113
FERRARA	183053	197512	380565	182425	197016	379441	181826	196565	378391
RAVENNA	174146	184287	358433	173555	183969	357524	172905	183580	356485
FJRLI*	292901	306179	599080	294523	308332	602855	295265	309671	604936
EMILIA-ROMAGNA	1916016	2038395	3954411	1916487	2040859	3957346	1912747	2039557	3952304
MASSA-CARRARA	98074	105332	203406	98031	105362	203393	98166	105685	203851
LUCCA	184332	201456	385788	184275	201420	385695	183868	201191	385059
PISTOIA	127508	137192	264700	127925	137692	265617	127797	137755	265552
FIRENZE	575631	624225	1200856	577177	624513	1201690	576952	624311	1201263
LIVORNO	167382	179066	346448	167570	179560	347130	167496	179580	347478
PISA	187939	200557	388496	188273	201118	389391	188019	200991	389010
AREZZO	153221	159704	312925	153280	160022	313302	153202	160207	313409
SIENA	124123	130670	254793	124047	130881	254928	123904	131082	254983
GROSSETO	107611	112951	220562	107454	113142	220596	107454	113229	220686
TOSCANA	1725921	1851155	3577076	1728032	1853710	3581742	1726840	1854631	3581291
PERUGIA	284769	296077	580846	285901	297485	583286	287098	299302	586400
TERNI	110538	115854	226392	110708	116233	226941	110667	116440	227107
UMBRIA	395357	411941	807298	396509	413718	810227	397765	415742	813507

## Segue Tav. 1 — Popolazione residente per sesso secondo le Province e le Regioni

PROVINCE REGIONI	POPOLAZIONE RESIDENTE AL 31 DICEMBRE 1981			POPOLAZIONE RESIDENTE AL 31 DICEMBRE 1982			POPOLAZIONE RESIDENTE AL 31 DICEMBRE 1983		
	M	F	MF	M	F	MF	M	F	MF
PESARO E URBINO	164095	169230	333325	164696	169933	334629	164513	170366	335279
ANCONA	209900	224515	434415	209951	225536	435487	210393	225998	436391
MACERATA	142389	150429	292818	142651	150839	293490	142729	151199	293928
ASCOLI PICENO	171708	180818	352526	172505	181695	354200	172989	182242	355231
MARCHE	687092	724992	1412084	689803	728003	1417806	691024	729805	1420829
VITERBO	132471	136032	268503	133264	137221	270485	133839	138211	272150
RIETI	70258	72354	142612	70644	72916	143560	70803	73257	144060
RJMA	1782101	1912113	3694214	1787038	1919136	3706174	1794786	1927267	3722053
LATINA	215312	218988	434300	218157	222217	440374	221489	226282	447771
FROSINONE	227028	233467	460495	228960	235605	464565	231645	238440	470085
LAZIO	2427170	2572954	5000124	2438063	2587095	5025158	2452562	2603557	5056119
L'AQUILA	141707	149884	291591	142408	150829	293237	143385	151903	295288
TERAMO	132837	136621	269458	133979	137693	271672	135074	138665	273739
PESCARA	139065	146914	285979	139510	147745	287255	141142	149224	290366
CHIETI	180656	189868	370524	182281	191365	373646	183720	192947	376667
ABRUZZI	594265	623287	1217552	598178	627632	1225810	603321	632739	1236060
ISERNIA	45271	47140	92411	45400	47351	92751	45492	47533	93025
CAMPBASSO	115433	120454	235887	115930	121064	236994	116728	121917	238645
MOLISE	160704	167594	328298	161330	168415	329745	162220	169450	331670
CASERTA	375278	381236	756514	381108	386703	767811	385973	391701	777674
BENEVENTO	141045	148025	289070	142109	149094	291203	143065	150075	293140
NAPOLI	1465451	1505218	2970669	1478149	1517295	2995434	1491070	1529746	3020816
AVELLINO	214219	220060	434279	215385	221242	436627	217231	223146	440377
SALERNO	501816	512516	1014332	505865	516506	1022371	510327	520896	1031223
CAMPANIA	2697809	2767055	5464864	2722616	2790830	5513446	2747666	2815564	5563230
FOGGIA	335125	346750	681875	337044	348646	685690	339969	351628	691597
BARI	714144	750660	1464804	720060	756962	1477022	725756	762402	1488158
TARANTO	281928	290299	572227	284325	292616	576941	286824	295191	582015
BRINDISI	190108	201107	391215	191725	202949	394674	194080	205493	399573
LECCE	367253	395567	762820	372873	401393	774266	378298	407230	785528
PUGLIA	1888558	1984383	3872941	1906027	2002566	3908593	1924927	2021944	3946871
POTENZA	200637	205481	406168	201615	206308	407923	202181	206790	408971
MATERA	101063	102489	203551	101694	103168	204862	102028	103523	205551
BASILICATA	301750	307969	609719	303309	309476	612785	304209	310313	614522
COSENZA	366867	377073	743940	371073	381018	752091	374902	384561	759463
CATANZARO	369378	375790	745168	372098	378744	750842	375654	382381	758035
REGGIO DI CALABRIA	282061	291133	573194	283245	292213	575458	286033	294626	580639
CALABRIA	1018306	1043996	2062302	1026416	1051975	2078391	1036569	1061568	2098137
TRAPANI	205853	214964	420817	207978	217259	425237	209808	219228	429036
PALERMO	582466	616033	1198499	589177	622106	1211283	595485	628407	1223892
MESSINA	325012	344218	669230	326785	346181	672966	329123	348511	677634
AGRIGENTO	230212	236415	466627	233367	239770	473137	236597	243212	479809
CALTANISSETTA	140052	145891	285943	141596	147515	289111	142330	148574	290904
ENNA	93045	97913	190958	93703	98652	192355	94221	99315	193536
CATANIA	492654	513421	1006075	498399	519062	1017461	504421	525094	1029515
RAGUSA	134379	140319	274698	135964	141922	277886	137672	143563	281235
SIRACUSA	194724	199943	394667	196383	201691	398074	197756	203367	401123
SICILIA	2398397	2509117	4907514	2423352	2534156	4957510	2447413	2559271	5006684
SASSARI	214301	219792	434093	215769	221369	437138	217004	222961	439965
NUORO	135767	139017	274784	136218	139347	275565	136437	139686	276123
ORISTANO	76809	78250	155059	77470	78803	156273	77871	79274	157145
CAGLIARI	360741	369950	730691	363474	372960	736434	367105	376927	744032
SARDEGNA	787618	807009	1594627	792931	812479	1605410	798417	818848	1617265
ITALIA	27493345	29042654	56536000	27589136	29153332	56742468	27674674	29254427	56929104
SETTENTRIONALE	12409898	13271202	25681100	12402570	13273275	25675845	12381721	13261195	25642916
NORD-OCCIDENTALE	7367944	7909560	15277504	7356002	7901727	15257729	7337964	7887061	15225025
NORD-ORIENTALE	5041954	5361542	10403596	5046568	5371548	10418116	5043757	5374134	10417891
CENTRALE	5236540	5561042	10797582	5252407	5582526	10834933	5268211	5603535	10871746
MERIDIONALE	6661392	6894284	13556676	6717876	6950894	13668770	6778912	7011578	13790490
INSULARE	3186215	3316126	6502341	3216283	3346637	6562920	3245830	3378119	6623949

Tav. 2 — Popolazione residente per sesso dei singoli Comuni

Codice dei Comuni	COMUNI	POPOLAZIONE RESIDENTE AL 31 DICEMBRE 1981			POPOLAZIONE RESIDENTE AL 31 DICEMBRE 1982			POPOLAZIONE RESIDENTE AL 31 DICEMBRE 1983		
		M	F	MF	M	F	MF	M	F	MF
		01 - PROVINCIA DI TORINO								
001	AGLIE'	1213	1363	2576	1214	1355	2569	1218	1357	2575
002	AIKASCA	1514	1525	3039	1545	1517	3062	1525	1526	3051
003	ALA DI STURA	240	237	477	244	232	476	243	230	473
004	ALBIANO D'IVREA	790	795	1585	783	794	1577	770	792	1562
005	ALICE SUPERIORE	266	317	583	283	322	605	284	310	594
006	ALMESE	2153	2270	4423	2142	2270	4412	2182	2329	4511
007	ALPETTE	153	174	327	157	180	337	156	180	336
008	ALPIGNANO	6141	6360	12501	6438	6651	13089	6735	6998	13733
009	ANDEZENO	789	815	1604	813	850	1663	813	850	1663
010	ANDRATE	229	258	487	229	264	493	228	255	483
011	ANGROGNA	426	376	802	426	374	800	428	383	811
012	ARIGNANO	373	397	770	381	397	778	372	387	759
013	AVIGLIANA	4461	4688	9149	4522	4711	9233	4534	4725	9259
014	AZEGLIO	588	641	1229	579	628	1207	582	623	1205
015	BAIRO	380	358	738	391	376	767	381	367	748
016	BALANGERO	1388	1493	2881	1381	1471	2852	1377	1465	2842
017	BALDISSERO CANAVESE	207	246	453	210	254	464	240	271	511
018	BALDISSERO TORINESE	1151	1197	2348	1172	1222	2394	1188	1229	2417
019	BALME	70	70	140	72	73	145	72	69	141
020	BANCHETTE	2080	2184	4264	2075	2190	4265	2053	2185	4238
021	BARBANIA	602	621	1223	618	640	1258	624	657	1281
022	BARONECCHIA	1716	1600	3316	1737	1595	3332	1707	1621	3328
023	BARONE CANAVESE	263	284	547	268	286	554	272	279	551
024	BEINASCIO	9225	9168	18393	9459	9405	18864	9569	9546	19115
025	BIBIANA	1347	1377	2724	1316	1335	2651	1308	1343	2651
026	BCBBIO PELLICE	351	321	672	338	315	653	335	319	654
027	BOLLENGO	953	991	1944	948	986	1934	927	970	1897
028	BORGARO TORINESE	4206	4346	8552	4343	4468	8811	4451	4548	8999
029	BORGIALLO	226	237	463	228	236	464	228	237	465
030	BORGOFRANCO D'IVREA	1760	1903	3663	1761	1898	3659	1792	1915	3707
031	BORGOMASINO	397	459	856	396	448	844	409	444	853
032	BORGONE SUSA	1030	1098	2128	1031	1086	2117	1033	1082	2115
033	BOSCONERO	1281	1252	2533	1262	1241	2503	1299	1269	2568
034	BRANDIZZO	3319	3466	6785	3403	3526	6929	3454	3555	7009
035	BRICHERASIO	1782	1796	3578	1836	1829	3665	1872	1877	3749
036	BROSSO	243	260	503	237	256	493	238	259	497
037	BROZOLO	251	227	478	244	231	475	229	230	459
038	BRUINO	2860	2892	5752	2866	2894	5760	2896	2932	5828
039	BRUSASCO	739	756	1495	717	739	1456	729	768	1497
040	BRUZOLO	615	637	1252	610	645	1255	604	637	1241
041	BURIASCO	679	620	1299	671	642	1313	668	648	1316
042	BUROLO	608	627	1235	605	631	1236	602	634	1236
043	BUSANO	534	588	1122	537	573	1110	536	579	1115
044	BUSSOLENO	3176	3340	6516	3221	3368	6589	3170	3328	6498
045	BUTTIGLIERA ALTA	2558	2744	5302	2625	2818	5443	2681	2866	5547
046	CASFASSE	1748	1839	3587	1755	1845	3600	1739	1816	3555
047	CALUSO	3605	3905	7510	3615	3888	7503	3583	3883	7466
048	CAMBIANO	2610	2791	5401	2621	2811	5432	2651	2823	5474
049	CAMPIGLIONE-FENILE	561	561	1122	556	560	1116	566	566	1132
050	CANDIA CANAVESE	614	676	1290	608	684	1292	622	687	1309
051	CANDIOLO	1697	1694	3391	1728	1717	3445	1855	1827	3682
052	CANISCHIO	159	152	311	157	148	305	160	148	308
053	CANTALUPA	805	776	1581	809	782	1591	819	781	1600
054	CANTOIRA	294	288	582	287	290	577	279	284	563
055	CAPRIE	848	869	1717	860	892	1752	873	898	1771
056	CARAVINO	563	585	1148	555	584	1139	554	571	1125
057	CAREMA	495	522	1017	480	515	995	465	499	964
058	CARIGNANO	4292	4543	8835	4261	4519	8780	4252	4525	8777
059	CARMAGNOLA	11985	12204	24189	12034	12245	24279	11968	12188	24156
060	CASALBORGONE	729	751	1480	722	743	1465	723	761	1484
061	CASCINETTE D'IVREA	790	800	1590	780	793	1573	788	799	1587
062	CASELETTE	1157	1202	2359	1165	1211	2376	1177	1228	2405
063	CASELLE TORINESE	6209	6245	12454	6122	6174	12296	6102	6210	12312
064	CASTAGNETO PO	501	509	1010	506	520	1026	518	535	1053
065	CASTAGNOLE PIEMONTE	751	757	1508	752	747	1499	767	755	1522

## Segue Tav. 2 — Popolazione residente per sesso dei singoli Comuni

Codice dei Comuni	COMUNI	POPOLAZIONE RESIDENTE AL 31 DICEMBRE 1981			POPOLAZIONE RESIDENTE AL 31 DICEMBRE 1982			POPOLAZIONE RESIDENTE AL 31 DICEMBRE 1983		
		M	F	MF	M	F	MF	M	F	MF
066	CASTELLAMONTE	4378	4659	9047	4383	4672	9055	4385	4700	9085
067	CASTELNUOVO NIGEA	272	312	584	266	310	576	258	308	566
068	CASTIGLIONE TORINESE	2222	2312	4534	2238	2331	4569	2216	2316	4532
069	CAVAGNOLO	1043	1060	2103	1055	1074	2129	1054	1079	2133
070	CAVOUR	2578	2495	5073	2599	2532	5131	2608	2526	5134
071	CERCENASCO	773	788	1561	768	790	1558	777	798	1575
072	CERES	499	517	1016	495	534	1029	496	530	1026
073	CERESOLE REALE	90	82	172	93	82	175	97	84	181
074	CESANA TORINESE	470	446	916	474	447	921	483	463	946
075	CHIALAMBERTO	211	177	388	206	173	379	205	171	376
076	CHIANOCCO	756	726	1482	756	736	1492	758	733	1491
077	CHIAVERANO	1068	1136	2204	1066	1142	2208	1045	1127	2172
078	CHIBBI	14931	16010	30941	14899	16003	30902	14912	15973	30885
079	CHIESANUOVA	98	109	207	97	110	207	99	113	212
080	CHIOMONTE	517	518	1035	519	528	1047	522	531	1053
081	CHIUSA DI SAN MICHELE	779	828	1607	780	819	1599	771	814	1585
082	CHIVASSO	13331	13196	26527	13121	13030	26151	13059	12926	25985
083	CICONIO	179	199	378	177	196	373	172	191	363
084	CINTANO	118	113	231	115	114	229	117	115	232
085	CINZANO	133	146	279	124	140	264	131	142	273
086	CIRIE'	9189	9795	18984	9161	9784	18945	9027	9693	18720
087	CLAVIERE	110	70	180	108	66	174	107	64	171
088	COASSOLO TORINESE	679	623	1302	684	640	1324	673	649	1322
089	COAZZE	1211	1307	2518	1193	1286	2479	1182	1285	2467
090	COLLEGNO	22900	23600	46500	22927	23634	46561	23762	24517	48279
091	COLLERETTO CASTELNUOVO	182	214	396	180	216	396	181	210	391
092	COLLERETTO GIACOSA	307	314	621	300	315	615	293	320	613
093	CONDOVE	2261	2184	4445	2228	2179	4407	2202	2184	4386
094	CORIO	1397	1466	2863	1387	1497	2884	1409	1503	2912
095	COSSANO CANAVESE	270	297	567	271	294	565	269	286	555
096	CUCEGLIO	366	407	773	376	405	781	378	399	777
097	CUMIANA	2927	3044	5971	2922	3054	5976	2987	3074	6061
098	CUORGNE'	5036	5402	10438	5058	5398	10456	5016	5330	10346
099	DRUENTO	3607	3638	7245	3537	3557	7094	3554	3579	7133
100	EXILLES	177	177	354	164	175	339	165	173	338
101	FAVRIA	2126	2176	4302	2157	2189	4346	2101	2143	4244
102	FELETTO	1148	1210	2358	1154	1246	2400	1158	1243	2401
103	FENESTRELLE	383	411	794	383	399	782	379	396	775
104	FIANO	1131	1180	2311	1137	1186	2323	1142	1200	2342
105	FIORANO CANAVESE	453	470	923	453	466	919	446	458	904
106	FOGLIZZO	1014	1083	2097	1005	1094	2099	1018	1086	2104
107	FORNO CANAVESE	2152	2167	4319	2114	2163	4277	2058	2120	4178
108	FRASSINETTO	180	180	360	185	174	359	179	175	354
109	FRONT	655	677	1332	645	678	1323	652	680	1332
110	FROSSASCO	1094	1117	2211	1115	1118	2233	1128	1116	2244
111	GARZIGLIANA	270	246	516	277	246	523	271	235	506
112	GASSINO TORINESE	4431	4444	8875	4401	4466	8867	4304	4414	8718
113	GERMAGNANO	656	698	1354	651	694	1345	649	690	1339
114	GIAGLIONE	350	340	690	334	341	675	335	342	677
115	GIAVENO	5486	6045	11531	5539	6114	11653	5648	6255	11903
116	GIVOLETTO	889	856	1745	897	874	1771	901	895	1796
117	GRAVERE	270	249	519	276	249	525	281	248	529
118	GROSCAVALLO	147	141	288	139	136	275	141	126	267
119	GROSSO	406	458	864	404	450	854	401	451	852
120	GRUGLIASCO	17021	17543	34564	17302	17833	35135	18037	18562	36599
121	INGRIA	52	78	130	49	76	125	51	79	130
122	INVERSO PINASCA	326	329	655	334	331	665	326	329	655
123	ISOLABELLA	136	127	263	139	134	273	143	135	278
124	ISSIGLIO	210	221	431	213	221	434	211	223	434
125	IVREA	13251	14402	27653	13202	14376	27578	13168	14409	27577
126	LA CASSA	449	486	935	445	487	932	457	495	952
127	LA LOGGIA	2683	2741	5424	2665	2726	5391	2683	2755	5438
128	LANZO TORINESE	2627	2637	5264	2644	2845	5489	2604	2790	5394
129	LAURIANO	561	611	1172	557	610	1167	550	602	1152
130	LEINI	5861	5882	11743	5887	5904	11791	5894	5922	11816

## Segue Tav. 2 — Popolazione residente per sesso dei singoli Comuni

Codice dei Comuni	COMUNI	POPOLAZIONE RESIDENTE AL 31 DICEMBRE 1981			POPOLAZIONE RESIDENTE AL 31 DICEMBRE 1982			POPOLAZIONE RESIDENTE AL 31 DICEMBRE 1983		
		M	F	MF	M	F	MF	M	F	MF
131	LENIE	189	200	389	184	191	375	178	187	365
132	LESSOLO	981	1032	2013	976	1039	2015	975	1039	2014
133	LEVONE	219	269	488	220	268	488	221	266	487
134	LOCANA	1070	1109	2179	1060	1096	2156	1055	1083	2138
135	LOMBARDORE	712	660	1372	715	669	1384	728	663	1391
136	LOMBRIASCO	439	423	862	430	417	847	431	420	851
137	LORANZE'	536	536	1072	549	543	1092	551	546	1097
138	LUGNACCO	181	175	356	185	174	359	188	178	366
139	LUSERNA SAN GIOVANNI	3514	3940	7454	3579	3939	7568	3666	4042	7708
140	LUSEFNETTA	273	266	539	263	266	529	258	262	520
141	LUSIGLIE'	235	255	490	232	246	478	233	244	477
142	MACELLO	553	536	1089	553	544	1097	554	542	1096
143	MAGLIONE	228	258	486	236	257	503	236	261	497
144	MARENINO	463	473	936	473	475	948	474	469	943
145	MASSELLO	59	55	114	61	58	119	57	56	113
146	MATHI	1999	2170	4169	1977	2149	4126	1950	2124	4074
147	MATTE	337	333	670	338	331	669	331	329	660
148	MAZZE'	1685	1748	3433	1708	1767	3475	1708	1789	3497
149	MEANA DI SUSA	411	463	876	412	452	864	405	454	859
150	MERCENASCO	589	627	1216	582	616	1198	565	606	1171
151	MEUGLIANO	73	71	144	78	71	149	84	76	160
152	MEZZENILE	483	530	1013	483	528	1011	466	512	978
153	MOMBELLO DI TORINO	147	143	290	149	147	296	150	149	299
154	MOMPANERO	341	326	667	337	327	664	328	323	651
155	MONASTERO DI LANZO	247	231	478	234	233	467	234	227	461
156	MONCALIERI	31599	32542	64141	31570	32413	63983	31092	31980	63072
157	MONCENISIO	16	16	32	19	19	38	19	19	38
158	MONTALDO TORINESE	218	208	426	220	210	430	226	217	443
159	MONTALENGHE	397	411	808	401	417	818	389	418	807
160	MONTALIO DORA	1695	1737	3432	1682	1722	3404	1669	1708	3377
161	MONTANARO	2577	2730	5307	2589	2723	5312	2585	2776	5361
162	MONTEU DA PO	364	391	755	373	394	767	379	402	781
163	MORIONDO TORINESE	311	305	616	313	305	618	309	306	615
164	NICHELINO	22155	22118	44273	22482	22437	44919	22903	22754	45657
165	NOASCA	173	170	343	156	157	313	147	150	297
166	NOLE	3043	3262	6305	3052	3300	6352	3091	3310	6401
167	NONAGLIO	178	203	381	174	201	375	174	202	376
168	NONE	3563	3499	7062	3585	3564	7149	3613	3595	7208
169	NOVALESA	249	273	522	247	275	522	245	271	516
170	OGLIANICO	599	643	1242	590	642	1232	591	627	1218
171	ORBASSANO	8923	9122	18045	9079	9295	18374	9177	9422	18599
172	ORIO CANAVESE	384	396	780	385	391	776	390	399	789
173	OSASCO	406	389	795	407	391	798	426	404	830
174	OSASIO	293	275	568	293	279	572	290	274	564
175	OULX	995	1033	2028	1034	1072	2106	1046	1073	2119
176	OZEGNA	530	570	1100	538	577	1115	556	603	1159
177	PALAZZO CANAVESE	417	411	828	416	412	828	415	407	822
178	PANCALIERI	897	961	1858	883	964	1847	889	975	1864
179	PAELLA	225	247	472	227	251	478	226	242	468
180	PAVAROLO	289	327	616	301	333	634	323	351	674
181	PAVONE CANAVESE	1982	1981	3963	1990	1979	3969	2009	1986	3995
182	PECCO	118	123	241	112	120	232	113	124	237
183	PECETTO TORINESE	1530	1580	3110	1565	1635	3200	1555	1643	3198
184	PEROSA ARGENTINA	2061	2271	4332	2063	2288	4351	2046	2286	4332
185	PEROSA CANAVESE	222	214	436	229	218	447	229	225	454
186	PERAZZO	543	514	1057	532	501	1033	522	496	1018
187	PERTUSIO	300	324	624	288	312	600	301	324	625
188	PESINETTO	350	392	742	348	383	731	343	374	717
189	PIANEZZA	4979	5119	10098	5069	5186	10255	5116	5243	10359
190	PINASCA	1404	1451	2855	1399	1452	2851	1389	1456	2845
191	PINEROLO	17285	18964	36249	17426	19084	36510	17338	19026	36364
192	PINO TORINESE	3717	3993	7710	3744	4045	7789	3772	4043	7815
193	PIOBESI TORINESE	1403	1410	2813	1404	1422	2826	1390	1423	2813
194	PIOSSASCO	7690	7758	15448	7724	7789	15513	7783	7902	15691
195	PISCINA	1317	1320	2637	1314	1327	2641	1317	1348	2665

## Segue Tav. 2 — Popolazione residente per sesso dei singoli Comuni

Codice dei Comuni	COMUNI	POPOLAZIONE RESIDENTE AL 31 DICEMBRE 1981			POPOLAZIONE RESIDENTE AL 31 DICEMBRE 1982			POPOLAZIONE RESIDENTE AL 31 DICEMBRE 1983		
		M	F	MF	M	F	MF	M	F	MF
196	PIVERONE	562	625	1187	558	614	1172	560	613	1173
197	POIRINO	3914	3924	7838	3968	3939	7957	4082	4088	3170
198	POMAFETTO	588	655	1243	587	647	1234	579	636	1215
199	PONT-CANAVESE	1896	2360	4356	1964	2332	4296	1935	2279	4214
200	PORTE	465	494	959	456	499	955	460	482	942
201	PRAGELATO	257	235	492	254	237	491	255	240	495
202	PRALI	207	198	405	198	179	377	193	181	374
203	PRALORMO	693	687	1380	695	699	1394	721	717	1438
204	PRAMOLLO	194	165	359	196	164	360	191	159	350
205	PRAROSTINO	490	449	939	492	455	947	494	464	958
206	PRASCORSANO	332	329	661	328	330	658	323	324	647
207	PRATIGLIONE	308	342	650	302	331	633	296	327	623
208	QUAGLIUZZO	150	180	330	149	171	320	148	170	318
209	QUASSOLO	219	244	463	216	244	460	212	245	457
210	QUINCINETTO	614	579	1193	619	576	1195	600	569	1169
211	REANO	530	588	1118	538	587	1125	545	605	1150
212	RIBORDONE	63	106	169	63	106	169	59	99	158
213	RIVALBA	433	436	869	433	444	877	445	452	897
214	RIVALTA DI TORINO	7059	6948	14007	7113	6985	14098	7269	7166	14435
215	RIVA PRESSO CHIERI	1388	1380	2768	1433	1425	2858	1453	1453	2906
216	RIVARA	1330	1347	2677	1322	1346	2668	1299	1333	2632
217	RIVAROLO CANAVESE	5605	5992	11597	5664	6004	11668	5692	6026	11718
218	RIVAROSSA	480	491	971	480	497	977	471	489	960
219	RIVOLI	24591	25001	49592	24651	25080	49731	24385	24890	49275
220	ROBASSOMERO	1349	1387	2736	1371	1381	2752	1370	1372	2742
221	ROCCA CANAVESE	743	810	1553	744	809	1553	731	799	1530
222	ROLETTO	672	670	1342	693	687	1380	738	728	1466
223	ROMANO CANAVESE	1394	1436	2830	1425	1463	2888	1392	1446	2838
224	RONCO CANAVESE	248	264	512	252	268	520	259	268	527
225	RONDISSONE	889	881	1770	893	893	1786	890	883	1773
226	ROSA'	141	110	251	143	107	250	143	109	252
228	ROSTA	1583	1594	3177	1589	1608	3197	1583	1619	3202
227	ROURE	538	582	1120	524	571	1095	509	559	1068
229	RUBIANA	603	609	1212	611	628	1239	614	621	1235
230	RUEGLIO	430	493	923	430	495	925	419	490	909
231	SALASSA	781	826	1607	768	809	1577	742	779	1521
232	SALBERTRAND	237	224	461	240	218	458	248	214	462
233	SALERANO CANAVESE	210	216	426	211	214	425	212	230	442
234	SALZA DI PINEROLO	57	47	104	44	41	85	41	38	79
235	SAMONE	645	638	1283	669	647	1316	661	648	1309
236	SAN BENIGNO CANAVESE	2208	2254	4462	2240	2300	4540	2276	2351	4627
237	SAN CARLO CANAVESE	1509	1579	3088	1547	1621	3168	1566	1606	3172
238	SAN COLOMBANO BELMONTE	140	139	279	143	139	282	148	148	296
239	SAN DIDERO	171	175	346	176	184	360	174	180	354
240	SAN FRANCESCO AL CAMPO	1728	1747	3475	1764	1774	3538	1791	1807	3598
241	SANGANO	1222	1306	2528	1258	1369	2627	1303	1414	2717
242	SAN GERMANO CHISONE	879	915	1794	877	919	1796	876	913	1789
243	SAN GILLIO	963	988	1951	962	995	1957	954	1003	1957
244	SAN GIORGIO CANAVESE	1070	1165	2235	1075	1170	2245	1057	1161	2218
245	SAN GIORGIO DI SUSÀ	418	406	824	408	400	808	410	419	829
246	SAN GIUSTO CANAVESE	1272	1366	2638	1274	1364	2638	1266	1387	2653
247	SAN MARTINO CANAVESE	353	376	729	357	388	745	352	384	736
248	SAN MAURIZIO CANAVESE	3266	3525	6791	3235	3507	6742	3236	3484	6720
249	SAN MAURO TORINESE	7166	7493	14659	7253	7609	14862	7628	7969	15597
250	SAN PIETRO VAL LEMINA	570	556	1126	578	569	1147	585	572	1157
251	SAN PONSO	117	136	253	118	137	255	119	135	254
252	SAN RAFFAELE CIMENA	1112	1129	2241	1099	1102	2201	1122	1125	2247
253	SAN SEBASTIANO DA PO	697	710	1407	688	696	1384	697	708	1405
254	SAN SECONDO DI PINEROLO	1619	1524	3243	1644	1647	3291	1654	1651	3305
255	SANT'AMBROGIO DI TORINO	2064	2034	4098	2042	2013	4055	2010	1997	4007
256	SANT'ANTONINO DI SUSÀ	1928	2058	3986	1948	2065	4013	1918	2039	3957
257	SANTENA	5173	5137	10310	5184	5109	10293	5184	5095	10279
258	SAUZE DI CESANA	84	75	159	86	74	160	90	76	166
259	SAUZE D'OULX	483	428	916	488	450	938	501	470	971
260	SCALENGHE	1293	1251	2544	1295	1262	2557	1283	1268	2551

## Segue Tav. 2 — Popolazione residente per sesso dei singoli Comuni

Codice dei Comuni	COMUNI	POPOLAZIONE RESIDENTE AL 31 DICEMBRE 1981			POPOLAZIONE RESIDENTE AL 31 DICEMBRE 1982			POPOLAZIONE RESIDENTE AL 31 DICEMBRE 1983		
		M	F	MF	M	F	MF	M	F	MF
261	SCARMAGNO	365	449	814	367	445	812	372	448	820
262	SCOLZE	522	526	1050	533	538	1071	558	570	1128
263	SESTRIERE	384	367	751	406	382	788	419	383	802
264	SETTIMO ROTTARO	261	304	565	266	305	571	265	303	568
265	SETTIMO TORINESE	22076	22141	44217	22267	22312	44579	22743	22784	45527
266	SETTIMO VITTORE	884	903	1787	887	896	1783	885	880	1765
267	SPARONE	665	680	1345	666	668	1334	670	657	1327
268	STRAMBINELLO	129	130	259	127	129	256	125	129	254
269	STRAMBINO	2935	3189	6124	2921	3171	6092	2938	3191	6129
270	SUSA	3419	3667	7086	3426	3673	7099	3454	3674	7128
271	TAVAGNASCO	426	448	874	418	438	856	419	432	851
272	TORINO	533874	581076	1114950	522841	570543	1093384	510272	558741	1069013
273	TORRAZZA PIEMONTE	998	1078	2076	1013	1079	2092	1043	1095	2138
274	TORRE CANAVESE	274	320	594	276	325	601	279	333	612
275	TORRE PELLICE	2122	2540	4662	2096	2543	4639	2060	2508	4568
276	TRANA	1207	1289	2496	1237	1323	2560	1282	1343	2625
277	TRAUSELLA	99	83	182	97	82	179	99	86	185
278	TRAVESELLA	294	299	593	278	289	567	266	287	553
279	TRAVES	270	305	575	266	308	574	266	310	576
280	TROFARELLO	3848	4029	7877	3934	4148	8082	3989	4197	8186
281	USSEAUX	137	116	253	134	105	239	131	105	236
282	USSEGLIO	189	195	384	177	180	357	174	174	348
283	VAIE	509	540	1049	501	523	1024	497	532	1029
284	VAL DELLA TORRE	1296	1297	2593	1285	1287	2572	1312	1320	2632
285	VALGIOIE	164	192	356	173	207	380	183	214	397
286	VALLO TORINESE	319	346	665	317	354	671	315	355	670
287	VALPERGA	1658	1831	3489	1634	1839	3472	1599	1796	3395
288	VALPRATO SOANA	86	130	216	87	126	213	81	121	202
289	VARISELLA	337	330	667	335	332	667	343	340	683
290	VAUDA CANAVESE	571	554	1125	578	555	1133	591	557	1148
292	VENARIA	13163	13581	26744	13561	13943	27504	13891	14269	28160
291	VENAUS	494	499	993	495	500	995	500	514	1014
293	VEROLENGO	2257	2380	4637	2266	2359	4625	2281	2362	4643
294	VERRUA SAVOIA	652	672	1324	644	659	1303	645	661	1306
295	VESTIGNE'	457	493	950	445	489	934	438	489	927
296	VIALFRE'	124	137	261	121	138	259	120	134	254
297	VICO CANAVESE	493	528	1021	482	531	1013	477	523	1000
298	VIDRACCO	168	185	353	165	176	341	168	175	343
299	VIGONE	2581	2574	5155	2565	2565	5130	2543	2555	5098
300	VILLAFRANCA PIEMONTE	2331	2384	4715	2331	2380	4711	2326	2394	4720
301	VILLANOVA CANAVESE	477	541	1018	473	531	1004	477	526	1003
302	VILLARBASSE	1155	1172	2327	1204	1222	2426	1225	1257	2482
303	VILLAR DORA	962	1002	1964	958	1018	1976	953	1009	1962
304	VILLAREGGIA	483	533	1016	489	534	1023	492	531	1023
305	VILLAR FOCCHIARDO	953	1015	1968	956	1042	1998	963	1045	2008
306	VILLAR PELLICE	601	616	1217	602	614	1216	611	623	1234
307	VILLAR PEROSA	2097	2127	4224	2085	2105	4190	2096	2077	4173
308	VILLASTELLONE	2271	2348	4619	2276	2345	4621	2279	2339	4618
309	VINOVO	5805	5791	11596	5941	5943	11884	6039	6025	12064
310	VIRLE PIEMONTE	447	458	905	446	481	927	447	474	921
311	VISCHE	662	734	1396	649	721	1370	656	734	1390
312	VISTRORIO	230	238	468	227	232	459	226	223	449
313	VIU'	711	707	1418	711	707	1418	714	709	1423
314	VOLPIANO	5289	5497	10786	5331	5527	10858	5361	5615	10976
315	VOLVERA	3396	3349	6745	3392	3412	6804	3382	3435	6817
	TOTALE	1137667	1205338	2343005	1129757	1198239	2327996	1120945	1190704	2311649
02 - PROVINCIA DI VERCELLI										
001	AILOCHE	186	198	384	187	202	389	184	196	380
002	ALAGNA VALSESIA	235	204	439	228	202	430	228	203	431
003	ALBANO VERCELLESE	182	218	400	181	226	407	171	232	403
004	ALICE CASTELLO	1141	1178	2319	1128	1175	2303	1141	1188	2329
005	ANDORNO MICCA	1917	2070	3987	1919	2067	3986	1859	2027	3886

## Segue Tav. 2 — Popolazione residente per sesso dei singoli Comuni

Codice dei Comuni	COMUNI	POPOLAZIONE RESIDENTE AL 31 DICEMBRE 1981			POPOLAZIONE RESIDENTE AL 31 DICEMBRE 1982			POPOLAZIONE RESIDENTE AL 31 DICEMBRE 1983		
		M	F	MF	M	F	MF	M	F	MF
006	ARBORIO	548	581	1129	547	580	1127	538	569	1107
007	ASIGLIANO VERCELLESE	659	726	1385	658	726	1384	657	727	1384
008	BALMUCCIA	67	81	148	67	76	143	69	75	144
009	BALOCCO	165	172	337	159	164	323	161	161	322
010	BENNA	523	560	1089	531	564	1095	555	569	1124
011	BIANZE'	1115	1248	2363	1109	1243	2352	1099	1223	2322
012	BIELLA	24569	28980	53549	24516	28874	53390	24269	28510	52779
013	BIOGLIO	542	643	1185	527	631	1158	510	602	1112
014	BOCCIOLETO	191	196	387	139	191	380	185	187	372
015	BORGO D'ALE	1309	1515	2824	1299	1432	2791	1283	1477	2760
016	BORGOSERIA	7631	8332	15963	7569	8249	15818	7510	8178	15688
017	BORGO VERCELLI	1059	1201	2260	1072	1201	2273	1065	1188	2253
018	BORRIANA	420	426	846	416	427	843	422	421	843
019	BRESCIA	78	104	182	83	106	189	78	105	183
020	BRUSNENGO	912	991	1903	919	1013	1932	936	1034	1970
021	BURONZO	589	598	1187	579	597	1176	583	595	1178
022	CALLABIANA	95	99	194	97	100	197	100	100	200
023	CANANDONA	216	259	475	225	260	485	225	246	471
024	CAMBURZANO	574	724	1298	574	710	1284	570	707	1277
025	CAMPERTOGNO	115	118	233	114	111	225	115	108	223
026	CAMPIGLIA CERVO	84	129	213	78	133	211	80	132	212
027	CANDELO	3741	3917	7658	3710	3921	7631	3734	3932	7666
028	CAPRILE	113	131	244	106	124	230	112	127	239
029	CARCOFORO	44	41	85	43	39	82	44	40	84
030	CARESANA	572	702	1274	576	712	1288	572	689	1261
031	CARESANABLOT	276	271	547	289	274	563	301	294	595
032	CARISIO	550	541	1091	531	532	1063	516	528	1044
033	CASANOVA ELVO	165	169	334	167	166	333	167	164	331
034	CASAPINTA	241	302	543	239	301	540	228	295	523
036	CASTELLETO CERVO	353	337	690	354	354	708	355	348	703
037	CAVAGLIA'	1611	1701	3312	1617	1706	3323	1646	1736	3382
038	CELLIO	410	429	839	396	430	826	396	424	820
039	CERRETO CASTELLO	181	204	385	178	204	382	191	209	400
040	CERRIONE	1289	1312	2601	1305	1351	2656	1293	1332	2625
041	CERVATTO	35	44	79	30	44	74	32	42	74
042	CIGLIANO	2318	2552	4870	2260	2512	4772	2240	2502	4742
043	CIVIASCO	116	137	253	112	129	241	112	131	243
044	COGGIOLA	1401	1620	3021	1373	1601	2974	1349	1571	2920
045	COLLOBIANO	61	72	133	60	70	130	63	74	137
046	COSSATO	7608	8305	15913	7602	8318	15920	7549	8238	15787
047	COSTANZANA	490	513	1003	486	515	1001	480	512	992
048	CRAVAGLIANA	179	216	395	176	206	382	179	202	381
049	CRESCENTINO	3295	3557	6852	3313	3597	6910	3299	3615	6914
050	CREVACUORE	1045	1171	2216	1030	1153	2183	1008	1136	2144
051	CROSA	153	185	338	149	179	328	155	179	334
052	CROVA	228	255	483	221	251	472	226	257	483
053	CURINO	284	292	576	273	282	555	278	276	554
054	DESANA	523	534	1057	513	528	1041	514	526	1040
055	DONATO	375	381	756	384	389	773	385	397	782
056	DORZANO	182	195	377	180	193	373	181	188	369
057	FOBELLO	200	185	385	197	175	372	190	172	362
058	PONTANETTO PO	629	684	1313	637	688	1325	635	677	1312
059	FORMIGLIANA	355	325	680	343	318	661	344	320	664
060	GAGLIANICO	1968	2203	4171	1974	2201	4175	1948	2176	4124
061	GATTINARA	4593	4362	9455	4523	4831	9354	4495	4802	9297
062	GHISLARENCO	397	416	813	391	408	799	389	412	801
063	GIFFLENGA	65	74	139	64	73	137	59	67	126
064	GRAGLIA	777	832	1609	772	821	1593	772	822	1594
065	GREGGIO	219	228	447	222	227	449	215	226	441
066	GUAR DABOSONE	166	159	325	166	156	322	162	156	318
067	LAMPORO	250	252	502	253	253	506	252	251	503
068	LENTA	457	412	869	454	418	872	450	413	863
069	LESSONA	1097	1219	2316	1088	1211	2299	1086	1194	2280
070	LIGNANA	267	289	556	255	287	542	249	288	537
071	LIVORNO FERRARIS	2202	2426	4628	2174	2405	4579	2173	2406	4579



## Segue Tav. 2 — Popolazione residente per sesso dei singoli Comuni

Codice dei Comuni	COMUNI	POPOLAZIONE RESIDENTE AL 31 DICEMBRE 1981			POPOLAZIONE RESIDENTE AL 31 DICEMBRE 1982			POPOLAZIONE RESIDENTE AL 31 DICEMBRE 1983		
		M	F	MF	M	F	MF	M	F	MF
		072	LOZZOLO	449	452	901	458	464	922	447
073	MAGNANO	178	201	379	166	135	361	171	200	371
074	MASSAZZA	355	336	691	353	336	689	328	317	645
075	MASSERANO	1152	1290	2442	1139	1268	2407	1136	1247	2383
076	MEZZANA MORTIGLIENGO	386	469	855	379	467	846	384	468	852
077	MIAGLIANO	326	377	703	320	372	692	320	366	686
078	MOLLIA	55	59	114	53	59	112	53	60	113
079	MONCALVELLO	693	767	1460	689	757	1446	691	759	1450
080	MONGRANDO	1942	2037	3979	1932	2045	3977	1942	2048	3990
081	MOSSO SANTA MARIA	877	993	1870	858	984	1842	849	976	1825
082	MOTTA DE' CONTI	477	478	955	473	472	945	463	473	936
083	MOTTALCIATA	726	733	1459	713	729	1442	710	726	1436
084	MUZZANO	303	307	610	307	312	619	304	311	615
085	NETRO	572	559	1131	555	545	1100	551	539	1090
086	OCCHIEPPO INFERIORE	1835	2135	3970	1854	2135	3989	1902	2229	4131
087	OCCHIEPPO SUPERIORE	1273	1372	2645	1282	1392	2674	1282	1387	2669
088	OLCENENGO	276	341	617	274	323	597	281	327	608
089	OLDENICO	135	151	286	130	150	280	133	148	281
090	PALAZZOLO VERCELLESE	689	759	1448	685	756	1441	670	744	1414
091	PERTENGO	197	227	424	191	214	405	198	206	404
092	PETTINENGO	856	1008	1864	845	995	1840	836	984	1820
093	PEZZANA	517	595	1112	519	597	1116	510	584	1094
094	PIATTO	258	260	518	261	259	520	258	256	514
095	PIEDICAVALLO	111	146	257	107	139	246	108	135	243
096	PILA	66	73	139	64	70	134	66	72	138
097	PIODE	94	98	192	97	99	196	97	98	195
098	PISTOLESA	96	111	207	102	115	217	94	112	206
099	POLLONE	1085	1178	2263	1063	1167	2230	1048	1156	2204
100	PONDERANO	1744	1878	3622	1758	1898	3656	1757	1906	3663
101	PORTULA	908	1034	1942	903	1019	1922	893	993	1886
102	POSTUA	271	298	569	270	296	566	275	289	564
103	PRALUNGO	1384	1515	2899	1367	1495	2862	1338	1479	2817
104	PAROLO	301	321	622	293	323	616	292	329	621
105	PRAY	1399	1594	2993	1388	1586	2974	1355	1558	2913
106	QUAREGNA	576	606	1182	588	607	1195	588	603	1191
107	QUARONA	1953	2076	4029	1943	2085	4028	1930	2074	4004
108	QUINTO VERCELLESE	232	241	473	246	246	492	237	235	472
109	QUITTENGO	128	152	280	121	143	264	121	144	265
110	RASSA	61	57	118	61	55	116	60	56	116
111	RIMA SAN GIUSEPPE	56	45	101	52	44	96	50	43	93
112	RIMASCO	112	108	220	108	110	218	111	107	218
113	RIMELLA	132	137	269	124	132	256	122	130	252
114	RIVA VALDOBBIÀ	120	118	238	118	117	235	113	114	227
115	RIVE	214	240	454	216	239	455	218	237	455
116	ROASIO	1258	1370	2628	1263	1396	2659	1258	1378	2636
117	RONCO BIELLESE	775	840	1615	750	804	1554	741	823	1564
118	RONSECCO	357	378	735	352	356	718	360	360	720
119	ROPOLO	307	401	708	309	399	708	300	404	704
120	ROSAZZA	58	82	140	66	85	151	61	80	141
121	ROSSA	118	107	225	118	100	218	117	99	216
122	ROVASENDA	520	546	1066	530	554	1084	527	557	1084
123	SABBIA	69	81	150	69	78	147	66	76	142
124	SAGLIANO MICCA	892	1065	1957	876	1044	1920	843	1023	1866
125	SALA BIELLESE	266	320	586	271	323	594	275	320	595
126	SALASCO	114	117	231	112	120	232	114	118	232
127	SALI VERCELLESE	99	97	196	101	100	201	102	101	203
128	SALUGGIA	1970	2040	4010	1974	2054	4028	1952	2047	3999
129	SALUSSOLA	1086	1094	2180	1103	1094	2197	1079	1090	2169
130	SANDIGLIANO	1310	1392	2702	1308	1393	2701	1317	1404	2721
131	SAN GERMANO VERCELLESE	932	1101	2033	934	1110	2044	910	1099	2009
035	SAN GIACOMO VERCELLESE	222	238	460	217	235	452	221	238	459
132	SAN PAOLO CERVO	78	96	174	75	94	169	88	98	186
133	SANTHIA	4610	4860	9470	4589	4869	9458	4597	4867	9464
134	SCOPIA	180	197	377	169	195	364	173	202	375
135	SCOPELLO	217	205	422	222	210	432	224	215	439

## Segue Tav. 2 — Popolazione residente per sesso dei singoli Comuni

Codice dei Comuni	COMUNI	POPOLAZIONE RESIDENTE AL 31 DICEMBRE 1981			POPOLAZIONE RESIDENTE AL 31 DICEMBRE 1982			POPOLAZIONE RESIDENTE AL 31 DICEMBRE 1983		
		M	F	MF	M	F	MF	M	F	MF
136	SELVE MARCONE	50	63	113	46	60	106	44	61	105
137	SEIRAVALLE SESIA	2531	2742	5273	2534	2721	5255	2514	2714	5228
138	SOPRANA	446	540	986	442	542	984	442	538	980
139	SORDEVOLLO	635	727	1362	633	719	1352	660	723	1383
140	SOSTEGNO	358	437	795	354	428	782	350	423	773
141	STRONA	612	731	1343	606	709	1315	592	698	1290
142	STROPPIANA	589	642	1231	578	642	1220	587	647	1234
143	TAVIGLIANO	418	472	890	416	470	886	407	464	871
144	TERNENGO	115	133	248	117	134	251	125	135	260
145	TOLLEGNO	1444	1672	3116	1421	1653	3074	1397	1637	3034
146	TORRAZZO	106	117	223	108	120	228	112	120	232
147	TRICERRO	314	395	709	315	398	713	315	389	704
148	TRINO	4407	4665	9072	4355	4615	8970	4280	4548	8828
149	TRIVERO	3877	4278	8155	3812	4242	8054	3760	4204	7964
150	TRONZANO VERCELLESE	1813	1906	3719	1804	1905	3709	1769	1862	3631
151	VALDENGO	1216	1212	2428	1231	1235	2466	1237	1231	2468
152	VALDUGGIA	1246	1332	2578	1218	1331	2549	1203	1329	2532
153	VALLANZENGO	130	143	273	127	137	264	132	144	276
154	VALLE MOSSO	2283	2615	4898	2246	2566	4812	2212	2526	4738
155	VALLE SAN NICOLAIO	599	658	1257	594	650	1244	592	660	1252
156	VARALLO	3805	4497	8302	3835	4500	8335	3802	4443	8245
157	VEGLIO	366	396	762	366	401	767	349	388	737
158	VERCELLI	24935	27530	52465	24854	27418	52272	24772	27351	52123
159	VERRONE	519	494	1013	562	538	1100	582	535	1117
160	VIGLIANO BIELLESE	4086	4432	8518	4086	4459	8545	4038	4450	8488
161	VILLA DEL BOSCO	153	252	405	158	260	418	156	260	416
162	VILLANOVA BIELLESE	118	101	219	118	102	220	116	101	217
163	VILLARBOIT	339	339	678	329	323	652	323	318	641
164	VILLATA	888	870	1758	880	862	1742	879	863	1742
165	VIVERONE	669	739	1408	686	750	1436	673	741	1414
166	VOCCA	86	89	175	79	96	165	77	86	163
167	ZIMONE	207	213	420	209	212	421	207	211	418
168	ZUBIENA	522	573	1095	525	582	1107	530	587	1117
169	ZUMAGLIA	448	499	947	465	502	967	472	506	978
	TOTALE	187947	207266	395213	187099	206579	393678	185940	205277	391217

## 03 - PROVINCIA DI NOVARA

001	AGEATE CONTURBIA	427	451	888	438	471	909	447	484	931
002	ALENO	427	493	920	437	495	932	433	499	932
003	ANTONA SCHIERANCO	313	329	642	310	330	640	300	322	622
004	ANZOLA D'OSSOLA	235	244	479	231	243	474	225	241	466
005	ARIZZANO	746	849	1595	759	870	1629	787	913	1700
006	ARMENO	1051	1112	2163	1045	1119	2164	1021	1108	2129
007	AROLA	153	167	320	148	168	316	141	161	302
008	ARONA	7662	8711	16373	7662	8696	16358	7624	8666	16290
009	AUKANO	82	105	187	79	99	178	76	100	176
010	BACENO	538	534	1072	528	521	1049	518	517	1035
011	BANNIO ANZINO	343	339	682	341	341	682	335	343	678
012	BARENGO	468	504	972	465	503	968	449	491	940
013	BAVENO	2117	2360	4477	2101	2369	4470	2102	2354	4456
014	BEE	286	295	581	289	300	589	296	297	593
015	BELGIRATE	239	289	528	242	295	537	240	296	536
016	BELLINZAGO NOVARESE	4010	4137	8147	3991	4120	8111	4001	4145	8146
017	BEURA-CARDEZZA	694	718	1412	699	726	1425	706	730	1436
018	BIANDRATE	593	684	1277	597	693	1290	601	691	1292
019	BOCA	551	577	1128	555	584	1139	561	583	1144
020	BOGNANCO	250	231	481	243	229	472	231	215	446
021	BOGOGNO	546	596	1142	555	598	1153	556	594	1150
022	BOLZANO NOVARESE	467	494	961	455	488	943	461	492	953
023	BORGOLAVEZZARO	975	1062	2037	972	1060	2032	980	1059	2039
024	BORGOMANERO	9288	10152	19440	9280	10143	19423	9227	10158	19385
025	BORGO TICINO	1500	1611	3111	1528	1627	3155	1513	1634	3147

## Segue Tav. 2 — Popolazione residente per sesso dei singoli Comuni

Codice dei Comuni	COMUNI	POPOLAZIONE RESIDENTE AL 31 DICEMBRE 1981			POPOLAZIONE RESIDENTE AL 31 DICEMBRE 1982			POPOLAZIONE RESIDENTE AL 31 DICEMBRE 1983		
		M	F	MF	M	F	MF	M	F	MF
026	BRIGA NOVARESE	1187	1302	2489	1204	1309	2513	1200	1303	2503
027	BRIONA	598	638	1236	587	629	1216	571	621	1192
028	BROVELLO-CARPUGNINO	188	206	394	186	200	386	185	205	390
029	CALASCA-CASTIGLIONE	487	486	973	489	481	970	497	477	974
030	CALTIGNAGA	1089	1125	2214	1080	1116	2196	1082	1122	2204
031	CAMBIASCA	703	759	1468	729	783	1512	737	800	1537
032	CAMERI	4271	4552	8823	4348	4654	9012	4319	4674	8993
033	CANNERO RIVIERA	608	674	1282	591	666	1257	592	662	1254
034	CANNOBIO	2710	2782	5492	2686	2781	5467	2652	2756	5408
035	CAPREZZO	81	106	187	82	109	191	78	102	180
036	CARPIGNANO SESIA	1190	1311	2501	1192	1307	2499	1189	1298	2487
037	CASALBELTRAME	312	316	628	316	323	639	314	327	641
038	CASALE CORIE CERRO	1475	1535	3010	1460	1524	2984	1474	1541	3015
039	CASALEGGIO NOVARA	381	409	790	377	405	782	381	413	794
040	CASALINO	745	775	1520	747	763	1510	750	765	1515
041	CASALVOLONE	422	482	904	420	482	902	418	484	902
042	CASTELLAZZO NOVARESE	162	153	315	154	152	306	151	155	306
043	CASTELLETTA SOPRA TICINO	3801	3924	7725	3796	3910	7706	3768	3895	7663
044	CAVAGLIETTO	201	227	428	200	228	428	199	218	417
045	CAVAGLIO D'AGOGNA	657	739	1396	665	747	1412	646	731	1377
046	CAVAGLIO-SPOCCIA	189	184	373	188	182	370	180	176	356
047	CAVALLIRIO	461	523	984	459	517	976	449	510	959
048	CEPPO MORELLI	229	239	468	229	242	471	228	243	471
049	CERANO	3445	3763	7208	3438	3764	7202	3431	3767	7198
050	CESARA	331	352	683	325	343	668	320	335	655
051	COLAZZA	191	220	411	198	235	433	191	237	428
052	COMIGNAGO	303	331	634	311	334	645	313	337	650
053	COSSOGNO	294	343	637	289	337	626	283	332	615
054	CRAVEGGIA	353	392	745	359	394	753	363	395	758
055	CRESSA	725	752	1477	727	754	1481	722	756	1478
056	CREVOLADOSSOLA	2293	2353	4646	2317	2377	4694	2319	2362	4681
057	CRODO	874	855	1729	856	841	1697	861	855	1716
058	CUREGGIO	1003	1056	2059	1007	1083	2090	1020	1102	2122
059	CURSOLO-ORASSO	125	134	259	123	130	253	122	128	250
060	DIVIGNANO	538	544	1082	541	548	1089	539	562	1101
061	DOMODOSSOLA	9926	10395	20321	9911	10387	20298	9822	10307	20129
062	DERMELETTA	1213	1295	2508	1202	1265	2468	1202	1256	2458
063	DRUOGNO	461	474	935	463	485	948	467	485	952
064	FALMENTA	195	236	431	177	215	392	176	213	389
065	FARA NOVARESE	1060	1153	2213	1054	1145	2199	1057	1139	2196
066	FONTANETO D'AGOGNA	1156	1316	2472	1155	1307	2462	1167	1310	2477
067	FORMAZZA	285	267	552	288	260	548	284	257	541
068	GALLIATE	6636	7229	13865	6643	7222	13865	6622	7195	13817
069	GARBAGNA NOVARESE	422	456	878	420	464	884	402	443	845
070	GARGALLO	765	829	1594	762	831	1593	753	828	1581
071	GATTICO	1348	1422	2770	1369	1434	2803	1392	1461	2853
072	GERMAGNO	89	77	166	96	83	179	99	80	179
073	GHEMME	1910	2055	3965	1899	2056	3955	1896	2043	3939
074	GHIFFA	982	1217	2199	1001	1208	2209	1017	1214	2231
075	GIGNESE	395	457	852	389	452	841	385	437	822
076	GOZZANO	3115	3268	6383	3069	3243	6312	3022	3210	6232
077	GRANOZZO CON MONTICELLO	524	528	1052	516	530	1046	518	533	1051
078	GRAVELLONA TOCE	3786	4373	8159	3775	4051	7826	3792	4064	7856
079	GRIGNASCO	2198	2418	4616	2193	2428	4621	2195	2451	4646
080	GUERO	269	334	603	264	327	591	257	322	579
081	INTRAGNA	71	77	148	74	77	151	76	78	154
082	INVORIO	1615	1764	3379	1617	1778	3395	1636	1783	3419
083	LANDIONA	293	338	631	291	332	623	289	336	625
084	LESA	1133	1283	2416	1107	1275	2382	1094	1268	2362
085	LOREGLIA	215	225	440	208	222	430	204	220	424
086	MACUGNAGA	324	379	703	329	375	704	330	381	711
087	MADONNA DEL SASSO	217	236	453	218	227	445	204	215	419
088	MAGGIORA	695	851	1546	714	857	1571	711	838	1549
089	MALESCO	731	797	1528	729	796	1525	730	788	1518
090	MANDELLO VITTA	149	134	283	147	139	286	143	138	281

## Segue Tav. 2 — Popolazione residente per sesso dei singoli Comuni

Codice dei Comuni	COMUNI	POPOLAZIONE RESIDENTE AL 31 DICEMBRE 1981			POPOLAZIONE RESIDENTE AL 31 DICEMBRE 1982			POPOLAZIONE RESIDENTE AL 31 DICEMBRE 1983		
		M	F	MF	M	F	MF	M	F	MF
091	MARANO TICINO	634	646	1280	628	649	1277	633	669	1302
092	MASERA	587	619	1206	593	635	1228	596	627	1223
093	MASSINO VISCONTI	481	486	967	476	487	963	468	483	951
094	MASSIOLA	113	130	243	110	126	236	104	117	221
095	MEINA	962	1142	2104	962	1132	2094	973	1142	2115
096	MERGOZZO	1006	1385	2091	1017	1071	2088	1016	1061	2077
097	MEZZOMERICO	407	390	797	409	331	800	401	390	791
098	MIASINO	400	504	904	402	516	918	400	512	912
099	MIAZZINA	189	210	399	183	205	388	180	202	382
100	MOMO	1413	1498	2911	1390	1502	2892	1399	1518	2917
101	MONTECRESTESE	627	621	1248	645	619	1264	637	614	1251
102	MONTESCHENO	279	279	558	277	275	552	275	268	543
103	NEBBIUNO	602	665	1267	608	685	1293	635	703	1338
104	NEBBIOLA	334	346	680	336	343	679	331	336	667
105	NONIO	409	432	841	409	430	839	403	433	836
106	NOVARA	48456	53524	101980	48506	53487	101993	48694	53585	102279
107	OGGEBBIO	450	483	933	458	474	932	453	465	918
108	OLEGGIO	5379	5791	11170	5428	5796	11224	5430	5810	11240
109	OLEGGIO CASTELLO	651	701	1352	671	710	1381	649	692	1341
110	OMEGNA	7933	8490	16423	7893	8462	16355	7845	8419	16264
111	ORNAVASSO	1602	1684	3286	1603	1692	3295	1607	1714	3321
112	ORTA SAN GIULIO	509	642	1151	507	636	1143	507	637	1144
113	PALLANZENO	586	660	1246	574	649	1223	596	652	1248
114	PAFUZZARO	592	647	1239	594	658	1252	613	664	1277
115	PELLA	647	641	1288	625	632	1257	611	633	1244
116	PETTENASCO	557	602	1159	560	604	1164	564	607	1171
117	PIEDIMULERA	895	900	1795	874	878	1752	863	874	1737
118	PIEVE VERGONTE	1432	1523	2955	1433	1510	2943	1435	1527	2962
119	PISANO	272	274	546	283	284	567	290	288	578
120	POGNO	744	754	1498	759	753	1512	758	757	1515
121	POMBIA	609	655	1264	608	647	1255	608	661	1269
122	PRATO SESIA	959	997	1956	947	997	1944	955	992	1947
123	PREMENO	373	405	778	374	404	778	375	407	782
124	PREMIA	351	370	721	348	366	714	335	355	690
125	PREMOSELLO-CHIOVENDA	1140	1155	2295	1120	1153	2273	1118	1139	2257
126	QUARNA SOPRA	191	187	378	185	184	369	188	186	374
127	QUARNA SOTTO	254	270	524	257	270	527	251	261	512
128	RE	459	491	950	458	489	947	460	488	948
129	RECETTO	443	461	904	452	465	917	457	476	933
130	ROMAGNANO SESIA	2120	2334	4454	2137	2366	4503	2110	2350	4460
131	ROMENTINO	2149	2256	4405	2157	2241	4398	2155	2237	4392
132	SAN BERNARDINO VERBANO	524	497	1021	521	505	1026	503	502	1005
133	SAN MAURIZIO D'OPAGLIO	1382	1377	2759	1389	1407	2796	1411	1410	2821
134	SAN NAZZARO SESIA	405	396	801	403	392	795	388	384	772
135	SAN PIETRO MOSEZZO	831	829	1660	841	839	1680	834	832	1666
136	SANTA MARIA MAGGIORE	614	655	1269	618	661	1279	614	655	1269
137	SEPPIANA	128	140	268	123	140	263	120	134	254
138	SILLAVENGO	302	349	651	297	337	634	294	333	627
139	SIZZANO	713	763	1476	718	777	1495	717	775	1492
140	SORISO	324	397	721	322	401	723	327	405	732
141	SOZZAGO	315	384	699	317	385	702	315	389	704
142	STRESA	2439	2710	5149	2427	2706	5133	2406	2691	5097
143	SUNO	1340	1474	2814	1337	1461	2798	1325	1459	2784
144	TEODOBIATE	249	248	497	251	247	498	262	251	513
145	TOCENO	332	376	708	334	388	722	339	395	734
146	TORNACO	429	469	898	440	469	909	431	458	889
147	TRAREGO VIGGIONA	274	253	527	266	255	521	266	269	535
148	TRASQUERA	242	192	434	244	193	437	232	191	423
149	TRECCATE	7162	7614	14776	7158	7568	14726	7118	7546	14664
150	TRONTANO	872	337	1709	866	338	1704	869	332	1701
151	VALSTRONA	751	786	1537	750	782	1532	747	768	1515
152	VANZONE CON SAN CARLO	245	247	492	252	254	506	254	254	508
153	VAPRIO D'AGOGNA	467	490	957	469	492	961	470	491	961
154	VARALLO POMBIA	1915	2096	4011	1937	2113	4050	1956	2150	4106
155	VARZO	1208	1280	2488	1214	1275	2489	1225	1289	2514

## Segue Tav. 2 — Popolazione residente per sesso dei singoli Comuni

Codice dei Comuni	COMUNI	POPOLAZIONE RESIDENTE AL 31 DICEMBRE 1981			POPOLAZIONE RESIDENTE AL 31 DICEMBRE 1982			POPOLAZIONE RESIDENTE AL 31 DICEMBRE 1983		
		M	F	MF	M	F	MF	M	F	MF
156	VERBANIA	15287	17402	32689	15156	17285	32441	15047	17118	32165
157	VERUNO	597	702	1299	611	718	1329	616	718	1334
158	VESPOLATE	1043	1112	2155	1035	1099	2134	1027	1092	2119
159	VICOLUNGO	429	457	886	430	454	884	420	453	873
160	VIGANELLA	116	145	261	112	139	251	111	135	246
161	VIGNONE	420	452	872	420	457	877	421	443	864
162	VILLADOSSOLA	3605	3798	7403	3598	3801	7399	3590	3823	7413
163	VILLETTE	119	136	255	122	136	258	120	134	254
164	VINZAGLIO	331	327	658	327	325	652	321	320	641
165	VOGOGNA	961	976	1937	949	974	1923	940	972	1912
	TOTALE	243334	263495	506829	243216	263376	506592	242731	263054	505785
04 - PROVINCIA DI CUNEO										
001	ACCEGLIO	192	161	353	184	155	339	176	154	330
002	AISONE	154	172	326	150	170	320	149	164	313
003	ALBA	15235	16139	31374	15232	16132	31364	15115	16067	31182
004	ALBARETTO DELLA TORRE	134	129	263	130	124	254	132	130	262
005	ALTO	76	61	137	73	57	130	74	54	128
006	ARGENTERA	55	40	95	59	39	98	60	38	98
007	ARGUELLO	95	80	175	95	80	175	98	85	183
008	BAGNASCO	564	626	1190	561	609	1170	547	602	1149
009	BAGNOLO PIEMONTE	2574	2527	5101	2548	2521	5069	2515	2513	5028
010	BALDISSERO D'ALBA	499	500	999	514	503	1017	528	504	1032
011	BARBARESCO	319	319	638	312	311	623	301	298	599
012	BARGE	3485	3590	7075	3497	3577	7074	3496	3560	7056
013	BAROLO	352	351	703	354	352	706	345	352	697
014	BASTIA MONDOVI'	319	303	622	288	288	576	292	286	578
015	BATTIFOLLO	171	134	305	170	130	300	169	131	300
016	BEINETTE	1293	1327	2620	1287	1332	2619	1290	1327	2617
017	BELLINO	174	151	325	173	147	320	169	139	308
018	BELVEDERE LANGHE	190	169	359	190	164	354	183	162	345
019	BENE VAGIENNA	1636	1613	3249	1631	1590	3221	1620	1583	3203
020	BENEVELLO	193	173	366	198	180	378	201	187	388
021	BERGOLO	42	34	76	44	34	78	39	34	73
022	BENEZZO	1044	1060	2104	1047	1073	2120	1078	1085	2163
023	BONVICINO	84	78	162	81	73	154	84	73	157
024	BORGOMALE	194	173	367	196	175	371	196	174	370
025	BORGO SAN DALMAZZO	4898	5193	10091	4983	5274	10257	5091	5367	10458
026	BOSIA	122	118	240	125	119	244	132	118	250
027	BOSSOLASCO	298	318	616	293	319	612	296	325	621
028	BOVES	4145	4289	8434	4175	4317	8492	4164	4313	8477
029	BRA	12932	13468	26400	12946	13521	26467	12967	13486	26453
030	BRIAGLIA	152	125	277	153	127	280	153	127	280
031	BRIGA ALTA	60	62	122	55	56	111	54	56	110
032	BRONDELLO	204	132	336	199	125	324	196	129	325
033	BROSSASCO	642	578	1220	672	599	1271	671	600	1271
034	BUSCA	4086	4105	8191	4133	4145	8278	4143	4220	8363
035	CAMERANA	454	457	911	444	444	888	439	441	880
036	CANO	127	111	238	123	109	232	118	108	226
037	CANALE	2377	2496	4873	2392	2522	4914	2405	2533	4938
038	CANOSIO	69	67	136	65	66	131	65	64	129
039	CAPRAUNA	113	105	218	109	108	217	105	105	210
040	CARAGLIO	2722	2341	5563	2703	2841	5544	2716	2854	5570
041	CARAMAGNA PIEMONTE	1096	1115	2211	1111	1143	2254	1124	1155	2279
042	CARDE'	560	565	1125	548	557	1105	551	564	1115
043	CARRU'	2035	2088	4123	2022	2088	4105	2015	2086	4101
044	CARTIGNANO	97	108	205	99	104	203	98	103	201
045	CASALGRASSO	613	598	1211	633	617	1250	652	625	1277
046	CASTAGNITO	676	705	1381	721	753	1474	739	770	1509
047	CASTELDELFINO	211	203	414	210	201	411	213	208	421
048	CASTELLAR	129	107	236	131	108	239	124	104	228
049	CASTELLETO STURA	536	499	1035	543	505	1048	549	504	1053
050	CASTELLETO UZZONE	223	199	422	222	192	414	225	196	421

## Segue Tav. 2 — Popolazione residente per sesso dei singoli Comuni

Codice dei Comuni	COMUNI	POPOLAZIONE RESIDENTE AL 31 DICEMBRE 1981			POPOLAZIONE RESIDENTE AL 31 DICEMBRE 1982			POPOLAZIONE RESIDENTE AL 31 DICEMBRE 1983		
		M	F	MF	M	F	MF	M	F	MF
051	CASTELLINALDO	425	390	815	428	391	819	424	387	811
052	CASTELLINO TANARO	197	190	387	195	191	386	186	191	377
053	CASTELMAGNO	122	88	210	122	86	208	122	84	206
054	CASTELNUOVO DI CEVA	76	80	156	77	79	156	77	76	153
055	CASTIGLIONE FALLETTO	256	255	511	248	249	497	246	252	498
056	CASTIGLIONE TINELLA	481	307	988	485	508	993	465	496	961
057	CASTINO	285	300	585	286	302	588	283	300	583
058	CAVALLERLEONE	273	287	566	280	288	568	277	292	569
059	CAVALLERMAGGIORE	2282	2286	4568	2265	2251	4516	2266	2258	4524
060	CELLE DI MACRA	102	91	193	100	92	192	98	91	189
061	CENTALLO	2754	2776	5532	2753	2796	5549	2769	2804	5573
062	CERESOLE ALBA	944	905	1849	943	904	1847	931	908	1839
063	CERRETO LANGHE	211	180	391	210	177	387	210	173	383
064	CERVASCA	1738	1699	3437	1753	1715	3468	1750	1729	3479
065	CERVERE	780	753	1533	784	756	1540	813	782	1595
066	CEVA	2743	2895	5638	2794	2963	5757	2791	2966	5757
067	CHERASCO	3166	3080	6246	3187	3077	6264	3193	3109	6302
068	CHIUSA DI PESIO	1741	1760	3501	1721	1762	3483	1699	1762	3461
069	CIGLIE'	116	133	249	114	126	240	120	127	247
070	CISSONE	91	67	158	90	63	153	90	60	150
071	CLAVESANA	575	540	1115	569	530	1099	554	522	1076
072	CORNELIANO D'ALBA	882	887	1769	878	895	1773	871	898	1769
073	CORTEMILIA	1342	1337	2679	1338	1334	2672	1331	1337	2668
074	COSSANO BELBO	627	626	1253	622	646	1268	610	639	1249
075	COSTIGLIOLE SALUZZO	1612	1612	3224	1612	1609	3221	1589	1597	3186
076	CRAVANZANA	230	224	454	224	222	446	226	220	446
077	CRISSOLO	166	145	311	167	147	314	167	142	309
078	CUNEO	26614	29275	55889	26681	29368	56049	26686	29405	56091
079	DEMONTE	1169	1105	2274	1151	1098	2249	1134	1097	2231
080	DIANO D'ALBA	1248	1243	2491	1251	1256	2507	1273	1284	2557
081	DOGLIANI	2399	2449	4848	2365	2423	4788	2341	2433	4774
082	DRONERO	3423	3690	7113	3418	3693	7111	3433	3696	7129
083	ELVA	110	88	198	105	85	190	104	86	190
084	ENTRACQUE	468	436	904	465	426	891	457	406	863
085	ENVIE	896	893	1789	897	894	1791	906	897	1803
086	FARIGLIANO	884	927	1811	883	923	1806	875	921	1796
087	FAULE	177	173	350	174	182	356	181	188	369
088	FEISOGGIO	265	253	518	259	246	505	259	251	510
089	FOSSANO	11614	11822	23436	11566	11813	23379	11600	11820	23420
090	FRABOSA SOPRANA	641	601	1242	633	592	1225	611	579	1190
091	FRABOSA SOTTANA	605	564	1169	615	593	1208	618	590	1208
092	FRASSINO	228	201	429	241	201	442	232	196	428
093	GAIOLA	210	204	414	210	204	414	212	206	418
094	GAMBASCA	161	150	311	162	148	310	162	149	311
095	GARESSIO	2102	2239	4341	2105	2228	4333	2085	2215	4300
096	GENOLA	978	996	1974	984	1005	1989	989	993	1982
097	GORZEGNO	237	219	456	232	221	453	234	217	451
098	GOTTASECCA	126	103	229	125	106	231	125	106	231
099	GOVONE	999	1010	2009	998	1016	2014	985	1011	1996
100	GRINZANE CAVOUR	738	695	1433	757	727	1484	777	748	1525
101	GUARENE	1150	1133	2283	1156	1154	2310	1162	1166	2328
102	IGLIANO	61	53	114	60	52	112	58	53	111
103	ISASCA	82	66	148	83	66	149	80	60	140
104	LAGNASCO	718	710	1428	710	702	1412	698	693	1391
105	LA MORRA	1180	1227	2407	1173	1226	2399	1171	1235	2406
106	LEQUIO BERRIA	335	279	614	336	276	612	325	273	598
107	LEQUIO TANARO	344	319	663	339	320	659	333	310	643
108	LESEGNO	392	389	781	387	390	777	382	391	773
109	LEVICE	211	180	391	208	186	394	207	188	395
110	LIMONE PIEMONTE	902	330	1732	879	821	1700	894	815	1709
111	LISIO	173	158	331	162	150	312	158	150	308
112	MACRA	53	54	107	50	52	102	54	53	107
113	MAGLIANO ALFIERI	698	777	1475	695	778	1473	699	779	1478
114	MAGLIANO ALPI	994	955	1949	982	955	1937	961	942	1903
115	MANGO	731	723	1454	734	725	1459	738	732	1470

## Segue Tav. 2 — Popolazione residente per sesso dei singoli Comuni

Codice dei Comuni	COMUNI	POPOLAZIONE RESIDENTE AL 31 DICEMBRE 1981			POPOLAZIONE RESIDENTE AL 31 DICEMBRE 1982			POPOLAZIONE RESIDENTE AL 31 DICEMBRE 1983		
		M	F	MF	M	F	MF	M	F	MF
116	MANTA	1494	1532	3026	1474	1518	2992	1489	1533	3022
117	MARENE	1198	1153	2351	1209	1157	2366	1219	1163	2382
118	MALGARITA	606	598	1204	610	609	1219	619	615	1234
119	MARMORA	86	89	175	84	83	167	81	79	160
120	MARSAGLIA	230	216	446	229	202	431	222	203	425
121	MARTINIANA PO	401	345	746	392	339	731	388	337	725
122	MELLE	290	259	549	286	262	548	280	246	526
123	MOIOLA	187	181	368	182	178	360	181	172	353
124	MOMBARCARO	221	214	435	220	212	432	214	217	431
125	MOMBASIGLIO	324	323	647	321	322	643	319	324	643
126	MONASTERO DI VASCO	541	516	1057	539	515	1054	539	527	1066
127	MONASTEROLO CASOTTO	103	88	191	97	84	181	97	85	182
128	MONASTEROLO DI SAVIGLIANO	585	545	1130	579	544	1123	571	542	1113
129	MONCHIERO	256	256	512	248	249	497	236	241	477
130	MONDOVI'	10782	11490	22272	10919	11629	22548	10859	11599	22458
131	MONESIGLIO	436	435	871	442	437	879	437	436	873
132	MONFORTE D'ALBA	1079	1057	2136	1072	1042	2114	1058	1046	2104
133	MONTA'	1942	1970	3912	1948	1988	3936	1970	2002	3972
134	MONTALDO DI MONDOVI'	390	376	766	382	375	757	375	379	754
135	MONTALDO ROERO	443	448	891	442	448	890	437	449	886
136	MONTANERA	353	319	672	352	320	672	351	318	669
137	MONTELUPO ALBESE	200	194	394	205	198	403	204	196	400
138	MONTEMALE DI CUNEO	162	150	312	153	143	296	151	144	295
139	MONTEROSSO GRANA	351	320	671	341	315	656	333	300	633
140	MONTEU ROERO	764	724	1488	763	727	1490	775	736	1511
141	MONTEZEMOLO	113	96	209	110	95	205	107	90	197
142	MONTICELLO D'ALBA	838	865	1703	830	845	1675	837	838	1675
143	MORETTA	1950	2004	3954	1934	2000	3934	1949	2036	3985
144	MOROZZO	955	900	1855	954	884	1838	971	893	1864
145	MURAZZANO	491	518	1009	470	502	972	469	491	960
146	MURELLO	490	477	967	499	485	984	493	485	978
147	MARZOLE	1434	1385	2819	1457	1417	2874	1476	1448	2924
148	NEIVE	1328	1318	2646	1322	1320	2642	1321	1337	2658
149	NEVIGLIE	216	229	445	214	229	443	212	233	445
150	NIELLA BELBO	259	253	512	251	246	497	250	236	486
151	NIELLA TANARO	497	322	1019	502	522	1024	483	508	991
152	NOVELLO	396	416	812	398	426	824	415	433	848
153	NUCETTO	246	236	482	246	229	475	247	224	471
154	ONCINO	96	97	193	97	97	194	94	95	189
155	ORMEA	1305	1389	2694	1279	1382	2661	1245	1346	2591
156	OSTANA	122	118	240	118	114	232	106	108	214
157	PAESANA	1652	1622	3274	1671	1636	3307	1660	1623	3283
158	PAGNO	284	258	542	289	260	549	290	254	544
159	PAMPARATO	302	303	605	298	295	593	297	294	591
160	PAROLDO	130	153	283	132	152	284	133	156	289
161	PERLETTO	218	193	411	216	191	407	212	185	397
162	PERLO	90	89	179	86	82	168	85	80	165
163	PEVERAGNO	2335	2349	4684	2349	2336	4685	2339	2331	4670
164	PEZZOLO VALLE UZZONE	239	242	481	233	242	475	228	241	469
165	PIANFEI	870	831	1701	868	850	1718	870	855	1725
166	PIASCO	1290	1350	2640	1296	1370	2666	1286	1378	2664
167	PIETRAPOZZO	87	81	168	84	79	163	78	76	154
168	PIOBESI D'ALBA	294	294	588	313	312	625	356	338	694
169	PIOZZO	478	515	993	462	514	976	468	518	986
170	POCAPAGLIA	1053	1032	2085	1054	1040	2094	1054	1045	2099
171	POLONGHERA	576	515	1091	581	614	1195	562	608	1170
172	PONTECHIANALE	105	123	228	104	122	226	104	116	220
173	PRADLEVES	227	195	422	226	190	416	218	193	411
174	PRAZZO	168	192	360	167	187	354	176	202	378
175	PRIERO	227	222	449	223	220	443	224	217	441
176	PRIOCCA	890	905	1795	902	905	1807	903	907	1810
177	PRIOLO	452	477	929	443	459	902	441	450	891
178	PRUNETTO	328	307	635	315	300	615	311	297	608
179	RACCONIGI	4817	4980	9797	4837	4988	9825	4866	5022	9888
180	REVELLO	2049	2075	4124	2045	2063	4108	2027	2050	4077

## Segue Tav. 2 — Popolazione residente per sesso dei singoli Comuni

Codice dei Comuni	COMUNI	POPOLAZIONE RESIDENTE AL 31 DICEMBRE 1981			POPOLAZIONE RESIDENTE AL 31 DICEMBRE 1982			POPOLAZIONE RESIDENTE AL 31 DICEMBRE 1983		
		M	F	MF	M	F	MF	M	F	MF
181	RIPREDDO	487	451	938	481	444	925	477	451	928
182	RITTANA	139	115	254	129	104	233	120	105	225
183	ROASCHIA	147	140	287	141	136	277	135	124	259
184	ROASCIO	62	63	125	65	63	128	61	64	125
185	ROBILANTE	1123	1139	2262	1132	1134	2266	1130	1139	2269
186	ROBUENT	371	335	706	373	332	705	360	335	695
187	ROCCABRUNA	608	570	1178	625	582	1207	622	568	1190
188	ROCCA CIGLIE'	137	123	260	135	120	255	134	119	253
189	ROCCA DE' BALDI	886	887	1773	881	872	1753	874	867	1741
190	ROCCAFORTE MONDOVI'	1022	934	1956	1015	917	1932	1011	909	1920
191	ROCCASPARVERA	325	309	634	322	311	633	324	314	638
192	ROCCAIONE	1362	1351	2713	1377	1366	2743	1383	1373	2756
193	ROCCHETTA BELBO	102	109	211	99	110	209	99	108	207
194	RODDI	422	417	839	421	410	831	438	429	867
195	RODDINO	220	193	413	214	190	404	218	189	407
196	RODELLO	338	366	704	354	374	728	362	377	739
197	ROSSANA	515	495	1010	521	499	1020	524	497	1021
198	RUFFIA	160	137	297	162	140	302	159	136	295
199	SALE DELLE LANGHE	271	284	555	256	276	532	254	273	527
200	SALE SAN GIOVANNI	134	117	251	131	113	244	127	107	234
201	SALICETO	822	867	1689	825	846	1671	815	847	1662
202	SALMOUR	297	268	565	293	265	558	302	267	569
203	SALUZZO	7909	8581	16490	7883	8573	16456	7891	8581	16472
204	SAMBUCCO	73	76	149	69	73	142	68	70	138
205	SAMPEYRE	730	726	1456	761	756	1517	762	772	1534
206	SAN BENEDETTO BELBO	114	100	214	116	101	217	112	100	212
207	SAN DAMIANO MACRA	350	331	681	342	323	665	338	316	654
208	SANFEE'	969	1035	2004	979	1037	2016	1007	1045	2052
209	SANFRONT	1432	1349	2781	1410	1336	2746	1396	1334	2730
210	SAN MICHELE MONDOVI'	1040	1037	2077	1038	1031	2069	1063	1051	2114
211	SANT'ALBANO STURA	1018	972	1990	1035	994	2029	1027	1002	2029
212	SANTA VITTORIA D'ALBA	951	1041	1992	992	1076	2068	1015	1076	2091
213	SANTO STEFANO BELBO	2034	2068	4102	2036	2067	4103	2052	2087	4139
214	SANTO STEFANO ROERO	583	551	1134	584	551	1135	576	561	1137
215	SAVIGLIANO	9148	9546	18694	9175	9577	18752	9198	9625	18823
216	SCAGNELLO	111	103	214	109	102	211	107	103	210
217	SCARNAFIGI	938	896	1834	933	893	1826	933	899	1832
218	SERRALUNGA D'ALBA	314	289	603	296	285	581	286	283	569
219	SERRAVALLE LANGHE	170	171	341	171	167	338	172	168	340
220	SINIO	227	190	417	226	190	416	227	189	416
221	SOMANO	246	247	493	246	244	490	245	238	483
222	SOMMARIVA DEL BOSCO	2839	2967	5806	2837	2951	5788	2827	2947	5774
223	SOMMARIVA PERNO	1095	1144	2239	1088	1160	2248	1070	1158	2228
224	STROPPO	90	90	180	86	86	172	88	84	172
225	TABANTASCA	770	678	1448	786	686	1472	816	707	1523
226	TORRE BOEMIDA	147	136	283	146	130	276	141	125	266
227	TORRE MONDOVI'	294	340	634	294	338	632	296	336	632
228	TORRE SAN GIORGIO	326	296	622	331	299	630	324	300	624
229	TORRESINA	61	49	110	55	49	104	54	50	104
230	TREISO	350	345	695	360	354	714	356	350	706
231	TREZZO TINELLA	218	189	407	216	188	404	219	190	409
232	TRINITA'	1005	1018	2023	1008	1014	2022	990	1015	2005
233	VALDIERI	555	529	1084	553	526	1079	562	533	1095
234	VALGRANA	403	407	810	396	402	798	396	409	805
235	VALLORBIATE	166	150	316	159	141	300	143	130	273
236	VALMALA	52	42	94	49	37	86	47	36	83
237	VENASCA	811	776	1587	797	769	1566	780	757	1537
238	VERDUNO	211	222	433	212	224	436	217	223	440
239	VERNANTE	853	789	1642	840	773	1613	826	752	1578
240	VERZUOLO	2955	3069	6024	2995	3103	6098	2976	3078	6054
241	VEZZA D'ALBA	1008	1019	2027	1011	1034	2045	1004	1034	2038
242	VICOPORTE	1292	1416	2708	1313	1436	2749	1311	1453	2764
243	VIGNOLO	749	771	1520	754	776	1530	753	784	1537
244	VILLAFALLETTO	1494	1526	3020	1516	1533	3049	1515	1534	3049
245	VILLANCA MONDOVI'	2118	2212	4330	2149	2232	4381	2177	2264	4441



## Segue Tav. 2 — Popolazione residente per sesso dei singoli Comuni

Codice dei Comuni	COMUNI	POPOLAZIONE RESIDENTE AL 31 DICEMBRE 1981			POPOLAZIONE RESIDENTE AL 31 DICEMBRE 1982			POPOLAZIONE RESIDENTE AL 31 DICEMBRE 1983		
		M	F	MF	M	F	MF	M	F	MF
246	VILLANOVA SOLARO	470	436	906	463	423	886	457	416	873
247	VILLAR SAN COSTANZO	624	595	1219	622	608	1230	613	593	1206
248	VINADIO	481	416	897	474	415	889	464	407	871
249	VIOLA	315	282	597	305	270	575	300	274	574
250	VOTTIGNASCO	324	296	620	313	288	601	306	282	588
	TOTALE	270894	277054	547948	271145	277552	548697	270919	277844	548763
05 - PROVINCIA DI ASTI										
001	AGLIANO	868	897	1765	866	892	1758	870	900	1770
002	ALBUGNANO	205	205	410	206	203	409	206	204	410
003	ANTIGNANO	487	491	978	492	490	982	493	494	987
004	ARAMENGO	273	270	543	272	264	536	265	261	526
005	ASTI	37054	40488	77542	36757	40265	77022	36393	39972	76365
006	AZZANO D'ASTI	151	164	315	151	162	313	146	162	308
007	BALDICHIERI D'ASTI	506	524	1030	520	516	1036	514	521	1035
008	BELVEGLIO	197	201	398	197	201	398	195	203	398
009	BERZANO DI SAN PIETRO	157	179	336	163	186	349	171	182	353
010	BRUNO	227	226	453	227	222	449	225	228	453
011	BUBBIO	511	520	1031	502	525	1027	501	522	1023
012	BUTTIGLIERA D'ASTI	895	957	1852	885	946	1831	915	959	1874
013	CALAMANDRANA	715	760	1475	711	758	1469	707	757	1464
014	CALLIANO	771	787	1558	758	773	1531	742	762	1504
015	CALOSSO	759	774	1533	765	776	1541	749	764	1513
016	CAMERANO CASASCO	245	256	501	239	257	496	237	255	492
017	CANELLI	5178	5547	10725	5178	5507	10685	5156	5478	10634
018	CANTARANA	345	316	661	354	325	679	362	328	690
019	CAPRIGLIO	101	115	216	104	114	218	104	117	221
020	CASOEZO	391	433	824	376	415	791	378	406	784
021	CASSINASCO	315	313	628	319	316	635	330	323	653
022	CASTAGNOLE DELLE LANZE	1718	1789	3507	1716	1785	3501	1717	1781	3498
023	CASTAGNOLE MONFERRATO	573	602	1175	575	602	1177	582	604	1186
024	CASTEL BOGLIONE	390	366	756	385	369	754	381	369	750
025	CASTELL'ALFERO	1237	1282	2519	1231	1290	2521	1234	1278	2512
026	CASTELLERO	120	121	241	122	124	246	125	120	245
027	CASTELLETO MOLINA	94	108	202	91	108	199	92	104	196
028	CASTELLO DI ANNONE	805	837	1642	813	832	1645	823	838	1661
029	CASTELNUOVO BELBO	493	546	1039	468	528	996	472	538	1010
030	CASTELNUOVO CALCEA	425	459	884	425	453	878	420	448	868
031	CASTELNUOVO DON BOSCO	1353	1358	2711	1358	1357	2715	1383	1374	2757
032	CASTEL ROCCHERO	201	225	426	192	224	416	193	228	421
033	CELLARENGO	206	185	391	206	183	389	216	191	407
034	CELLE ENOMONDO	256	274	530	256	278	534	251	278	529
035	CERRETO D'ASTI	138	135	273	138	133	271	136	134	270
036	CERRO TANARO	246	309	555	248	302	550	255	308	563
037	CESSOLE	291	279	570	283	278	561	287	276	563
038	CHIUSANO D'ASTI	105	109	214	102	109	211	102	108	210
039	CINAGLIO	196	231	427	203	229	432	196	229	425
040	CISTERNA D'ASTI	615	624	1239	600	630	1230	593	621	1214
041	COAZZOLO	137	129	266	131	131	262	129	130	259
042	COCCONATO	802	822	1624	799	826	1625	790	823	1613
043	COLCAVAGNO	83	109	192	76	99	175	73	94	167
044	CORSIONE	87	111	198	84	113	197	87	112	199
045	CORTANDONE	123	122	245	122	119	241	114	120	234
046	CORTANZE	139	161	300	143	171	314	144	176	320
047	CORTAZZONE	259	261	520	266	266	532	261	261	522
048	CORTIGLIONE	287	303	590	289	299	588	284	293	577
049	COSSOMBRATO	168	182	350	168	178	346	172	178	350
050	COSFIGLIOLE D'ASTI	2887	3115	6002	2848	3088	5936	2853	3077	5930
051	CUNICO	250	303	553	236	299	535	234	294	528
052	DUSINO SAN MICHELE	381	372	753	382	382	764	402	388	790
053	FERRERE	617	612	1229	609	623	1232	612	635	1247
054	FONTANILE	291	311	602	294	319	613	283	312	595
055	FRINCO	322	318	640	322	323	645	321	321	642

## Segue Tav. 2 — Popolazione residente per sesso dei singoli Comuni

Codice del Comune	COMUNI	POPOLAZIONE RESIDENTE AL 31 DICEMBRE 1981			POPOLAZIONE RESIDENTE AL 31 DICEMBRE 1982			POPOLAZIONE RESIDENTE AL 31 DICEMBRE 1983		
		M	F	MF	M	F	MF	M	F	MF
056	GRANA	370	408	778	363	407	770	360	401	761
057	GRAZZANO BADOGGIO	382	405	787	377	409	786	370	403	773
058	INCISA SCAPACCINO	1024	1106	2130	1028	1095	2123	1028	1121	2149
059	ISOLA D'ASTI	1017	1053	2070	1006	1068	2074	1007	1083	2090
060	LOZZOLO	205	206	411	201	211	412	203	213	416
061	MARANZANA	194	222	416	184	215	399	176	210	386
062	MARETTO	159	153	312	159	153	312	166	161	327
063	MOASCA	226	215	441	221	214	435	226	223	449
064	MOMBALDONE	163	166	329	158	162	320	156	157	313
065	MOMBARUZZO	697	714	1411	678	699	1377	674	699	1373
066	MOMBERCELLI	1118	1094	2212	1135	1111	2246	1122	1107	2229
067	MONALE	420	452	872	418	451	869	407	434	841
068	MONASTERO BORMIDA	491	532	1023	482	528	1010	474	524	998
069	MONCALVO	1785	1964	3749	1764	1965	3729	1740	1953	3693
070	MONCUCCO TORINESE	351	370	721	354	360	714	366	374	740
071	MONGARDINO	421	447	868	395	437	832	398	444	842
072	MONTABONE	177	192	369	183	191	374	181	187	368
073	MONTAFIA	388	442	830	391	430	821	404	450	854
074	MONTALDO SCARAMPI	335	349	684	319	344	663	308	336	644
075	MONTECHIARO D'ASTI	685	742	1427	677	737	1414	678	736	1414
076	MONTEGROSSO D'ASTI	1013	1071	2084	1002	1068	2070	1019	1088	2107
077	MONTEMAGNO	608	688	1296	615	680	1295	618	678	1296
078	MONTIGLIO	723	816	1539	716	804	1520	721	800	1521
079	MORANSENGO	96	93	189	98	91	189	98	95	193
080	NIZZA MONFERRATO	4882	5358	10240	4850	5333	10183	4858	5354	10212
081	OLMO GENTILE	83	61	144	85	61	146	85	58	143
082	PASSERANO MARMORITO	221	258	479	221	251	472	218	246	464
083	PENANGO	287	260	547	287	266	553	279	258	537
084	PIEA	258	267	525	254	267	521	256	271	527
085	PINO D'ASTI	104	106	210	104	106	210	110	110	220
086	PIOVA' MASSAIA	314	350	664	312	350	662	316	353	669
087	PORTACOMARO	800	892	1692	807	905	1712	801	902	1703
088	QUARANTI	129	118	247	137	126	263	130	123	253
089	REFRANCORE	731	788	1519	738	785	1523	744	804	1548
090	REVIGLIASCO D'ASTI	350	388	738	353	382	735	354	382	736
091	ROATTO	175	161	336	173	164	337	170	167	337
092	ROBELLA	320	311	631	330	307	637	328	296	624
093	ROCCA D'ARAZZO	441	496	937	429	488	917	423	480	903
094	ROCCAVERANO	417	358	775	406	354	760	399	348	747
095	ROCCHETTA PALAPEA	232	241	473	238	245	483	238	251	489
096	ROCCHETTA TANARO	771	823	1594	773	826	1599	772	829	1601
097	SAN DAMIANO D'ASTI	3531	3635	7166	3531	3655	7186	3540	3671	7211
098	SAN GIORGIO SCARAMPI	108	90	198	105	85	190	103	85	188
099	SAN MARTINO ALFIERI	342	376	718	338	376	714	342	377	719
100	SAN MARZANO OLIVETO	481	482	963	479	478	957	477	473	950
101	SAN PAOLO SOLBRITO	372	402	774	374	399	773	364	387	751
102	SCANDELUZZA	128	144	272	127	144	271	128	145	273
103	SCURZOLENGO	290	309	599	293	302	595	280	301	581
104	SEROLE	102	90	192	101	95	196	98	96	194
105	SESSAME	190	207	397	182	204	386	181	200	381
106	SETTIME	256	258	514	266	263	529	257	260	517
107	SOGLIO	66	78	144	66	81	147	69	80	149
108	TIGLIOLE	725	740	1465	733	742	1475	724	755	1479
109	TONCO	454	496	950	458	504	962	451	498	949
110	TONENGO	98	95	193	93	92	185	92	92	184
111	VAGLIO SEREA	152	142	294	155	145	300	153	141	294
112	VALFENERA	859	877	1736	886	912	1798	889	921	1810
113	VESIME	416	412	828	408	400	808	407	395	802
114	VIALE	129	146	275	128	144	272	131	147	278
115	VIAIRIGI	568	657	1225	551	639	1190	555	628	1183
116	VIGLIANO D'ASTI	363	406	769	368	410	778	365	405	770
117	VILLAFRANCA D'ASTI	1378	1439	2817	1391	1454	2845	1374	1439	2813
118	VILLANOVA D'ASTI	2192	2221	4413	2200	2202	4402	2145	2193	4338
119	VILLA SAN SECONDO	228	231	459	222	227	449	220	225	445
120	VINCHIO	407	425	832	405	427	832	399	414	813
	TOTALE	104044	110987	215031	103504	110589	214093	103001	110276	213277

## Segue Tav. 2 — Popolazione residente per sesso dei singoli Comuni

Codice dei Comuni	COMUNI	POPOLAZIONE RESIDENTE AL 31 DICEMBRE 1981			POPOLAZIONE RESIDENTE AL 31 DICEMBRE 1982			POPOLAZIONE RESIDENTE AL 31 DICEMBRE 1983		
		M	F	MF	M	F	MF	M	F	MF
06 - PROVINCIA DI ALESSANDRIA										
001	ACQUI TERME	10354	11337	21691	10315	11277	21592	10233	11181	21414
002	ALBERA LIGURE	226	230	456	219	222	441	222	222	444
003	ALESSANDRIA	47404	52814	100218	47025	52376	99401	46693	51902	98595
004	ALFIANO NATTA	412	464	876	407	462	869	399	451	850
005	ALICE BEL COLLE	445	438	883	435	424	859	444	432	876
006	ALLUVIONI CAMBIO*	502	546	1048	502	549	1051	510	549	1059
007	ALTAVILLA MONFERRATO	281	314	595	274	302	576	271	301	572
008	ALZANO SCRIVIA	179	181	360	189	191	380	188	194	382
009	ARQUATA SCRIVIA	3021	3253	6274	3005	3256	6261	3004	3264	6268
010	AVOLASCA	204	185	389	201	182	383	201	182	383
011	BALZOLA	765	858	1623	756	858	1614	757	858	1615
012	BASALUZZO	846	873	1719	881	907	1788	908	928	1836
013	BASSIGNANA	817	843	1660	817	841	1658	815	835	1650
014	BELFORTE MONFERRATO	161	164	325	163	174	337	171	174	345
015	BERGAMASCO	406	468	874	394	475	869	401	470	871
016	BERZANO DI TORTONA	85	82	167	82	81	163	78	81	159
017	BISTAGNO	895	915	1810	882	922	1804	867	912	1779
018	BORGHETTO DI BORBERA	939	942	1881	938	941	1879	932	946	1878
019	BORGORATTO ALESSANDRINO	293	301	594	296	295	591	300	297	597
020	BORGO SAN MARTINO	721	776	1497	728	787	1515	721	785	1506
021	BOSCO MARENCO	1206	1264	2470	1210	1272	2482	1195	1264	2459
022	BOSIO	680	645	1325	666	631	1297	660	629	1289
023	BOZZOLE	165	193	358	172	199	371	171	192	363
024	BRIGNANO-FRASCATA	318	351	669	306	351	657	311	358	669
025	CABELLA LIGURE	503	474	977	492	458	950	475	446	921
026	CAMAGNA MONFERRATO	340	359	699	335	362	697	334	349	683
027	CAMINO	485	518	1003	485	531	1016	480	513	993
028	CANTALUPO LIGURE	284	301	585	295	311	606	297	306	603
029	CAPRIATA D'ORBA	893	945	1838	891	955	1846	890	948	1838
030	CARBONARA SCRIVIA	419	442	861	432	458	890	439	475	914
031	CARENTINO	176	175	351	168	176	344	180	184	364
032	CAREZZANO	293	298	591	282	296	578	276	295	571
033	CARPENETO	564	585	1149	548	571	1119	531	555	1086
034	CARREGA LIGURE	124	96	220	121	93	214	119	88	207
035	CARROSIO	229	258	487	231	257	488	240	264	504
036	CARTOSIO	447	457	904	449	450	899	442	444	886
037	CASAL CERMELLI	551	619	1170	538	604	1142	536	615	1151
038	CASALEGGIO BOIRO	146	121	267	146	121	267	149	122	271
039	CASALE MONFERRATO	19636	22151	41787	19480	21955	41435	19311	21850	41161
040	CASALNOCE TO	472	479	951	463	481	944	457	478	935
041	CASASCO	121	99	220	116	96	212	114	93	207
042	CASSANO SPINOLA	1126	1149	2275	1119	1154	2273	1083	1140	2223
043	CASSINE	1585	1762	3347	1588	1752	3340	1580	1758	3338
044	CASSINELLE	432	407	839	421	405	826	414	397	811
045	CASTELLANIA	73	57	130	68	54	122	67	55	122
046	CASTELLAR GUIDOBONO	203	208	411	196	208	404	196	202	398
047	CASTELLAZZO BORMIDA	2182	2485	4667	2159	2463	4622	2127	2427	4554
048	CASTELLETO D'ERRO	103	92	195	103	94	197	100	92	192
049	CASTELLETO D'ORBA	865	957	1822	873	961	1834	867	960	1827
050	CASTELLETO MERLI	267	277	544	261	275	536	260	276	536
051	CASTELLETO MONFERRATO	539	558	1097	574	613	1187	588	622	1210
052	CASTELNUOVO BORMIDA	360	400	760	365	399	764	364	400	764
053	CASTELNUOVO SCRIVIA	2938	3126	6064	2918	3115	6033	2891	3122	6013
054	CASTELSPINA	183	249	432	182	245	427	182	240	422
055	CAVATORE	163	129	292	162	128	290	165	127	292
056	CELLA MONTE	321	284	605	319	288	607	316	277	593
057	CERESZTO	230	262	492	234	268	502	228	261	489
058	CERRETO GRUE	194	189	383	189	190	379	189	194	383
059	CERRINA MONFERRATO	775	775	1550	764	783	1547	767	778	1545
060	CONIOLO	206	218	424	205	222	427	209	217	426
061	CONZANO	388	403	791	394	398	792	407	395	802
062	COSTA VESCOVATO	216	228	444	217	221	438	217	223	440
063	CREMOLINO	369	390	759	366	394	760	369	392	761
064	CUCCARO MONFERRATO	219	239	458	222	243	465	226	245	471
065	DENICE	136	128	264	134	129	263	132	131	263

## Segue Tav. 2 — Popolazione residente per sesso dei singoli Comuni

Codice dei Comuni	COMUNI	POPOLAZIONE RESIDENTE AL 31 DICEMBRE 1981			POPOLAZIONE RESIDENTE AL 31 DICEMBRE 1982			POPOLAZIONE RESIDENTE AL 31 DICEMBRE 1983		
		M	F	MF	M	F	MF	M	F	MF
066	DERNICE	172	161	333	167	158	325	169	159	328
067	FABBRICA CURONE	580	540	1120	577	537	1114	577	543	1120
068	FELIZZANO	1280	1364	2644	1270	1353	2623	1264	1333	2597
069	FRACONALTO	149	134	283	146	134	280	141	129	270
070	FRANCAVILLA BISIO	199	198	397	196	205	401	197	209	406
071	FRASCARO	186	252	438	185	239	424	177	232	409
072	FRASSINELLO MONFERRATO	335	360	695	321	341	662	321	346	667
073	FRASSINETO PO	765	746	1511	760	741	1501	767	743	1510
074	FRESONARA	339	381	720	334	377	711	334	381	715
075	FRUGAROLO	940	1023	1963	928	1030	1958	921	1004	1925
076	PUBINE	808	868	1676	824	889	1713	825	885	1710
077	GABIANO	736	725	1461	732	721	1453	714	717	1431
078	GAMALERO	388	398	786	382	390	772	390	385	775
079	GARBAGNA	381	366	747	366	347	713	353	345	698
080	GAVAZZANA	66	71	137	58	63	121	55	64	119
081	GAVI	2232	2257	4489	2231	2265	4496	2235	2255	4490
082	GIAROLE	349	382	731	346	379	725	349	386	735
083	GREMIASCO	227	242	469	227	243	470	220	238	458
084	GROGNARDO	179	159	338	174	163	337	167	162	329
085	GRONDONA	246	271	517	240	268	508	231	265	496
086	GUAZZORA	170	201	371	169	197	366	169	197	366
087	ISOLA SANT'ANTONIO	406	465	871	399	463	862	383	461	844
088	LERMA	383	416	799	385	411	796	385	406	791
089	LU	732	793	1525	728	790	1518	725	785	1510
090	MALVICINO	63	65	128	62	63	125	60	61	121
091	MASIO	786	851	1637	793	841	1634	786	834	1620
092	MELAZZO	572	585	1157	563	577	1140	578	579	1157
093	MERANA	111	102	213	104	103	207	106	108	214
094	MIRABELLO MONFERRATO	699	777	1476	706	782	1488	712	769	1481
095	MOLARE	867	934	1801	896	965	1861	892	979	1871
096	MOLINO DEI TORTI	419	473	892	418	460	878	409	451	860
097	MOMBELLO MONFERRATO	568	630	1198	571	629	1200	557	617	1174
098	MOMPERONE	152	136	288	148	138	286	146	138	284
099	MONCESTINO	111	119	230	113	117	230	108	106	214
100	MONGIARDINO LIGURE	168	145	313	165	142	307	162	136	298
101	MONLEALE	366	403	769	354	398	752	359	408	767
102	MONTACUTO	260	223	483	252	219	471	249	212	461
103	MONTALDEO	222	207	429	214	204	418	205	201	406
104	MONTALDO BORMIDA	363	360	723	356	354	710	344	349	693
105	MONTECASTELLO	188	202	390	182	197	379	185	199	384
106	MONTECHIARO D'ACQUI	318	292	610	307	299	606	307	304	611
107	MONTEGIOCO	116	126	242	115	126	241	119	126	245
108	MONTEMARZINO	238	238	476	231	233	464	227	231	458
109	MORANO SUL PO	824	903	1727	810	887	1697	800	874	1674
110	MORBELLO	259	283	542	264	286	550	257	276	533
111	MORNESE	361	371	732	365	376	741	350	373	723
112	MORSASCO	332	339	671	334	343	677	326	338	664
113	MURISENGO	799	376	1675	808	889	1697	804	867	1671
114	NOVI LIGURE	14857	16235	31092	14916	16300	31216	14893	16308	31201
115	OCCIMIANO	707	795	1502	687	795	1482	695	796	1491
116	ODALENGO GRANDE	297	314	611	311	321	632	305	306	611
117	ODALENGO PICCOLO	125	154	279	128	147	275	127	148	275
118	OLIVOLA	88	104	192	85	102	187	83	102	185
119	ORSARA BORMIDA	240	251	491	234	249	483	232	250	482
120	OTTIGLIO	406	428	834	393	417	810	387	426	813
121	OVADA	6182	6582	12764	6190	6618	12808	6138	6569	12707
122	OVIGLIO	634	706	1340	631	692	1323	642	697	1339
123	OZZANO MONFERRATO	795	851	1646	802	871	1673	791	870	1661
124	PADEENA	141	159	300	139	154	293	138	155	293
125	PARETO	411	373	784	416	373	789	412	374	786
126	PARODI LIGURE	420	432	852	412	422	834	407	415	822
127	PASTUREANA	324	338	662	321	343	664	344	354	698
128	PECETTO DI VALENZA	578	558	1136	589	577	1166	582	582	1164
129	PIETRA MARAZZI	344	344	688	359	353	712	371	371	742
130	PIOVERA	354	365	719	342	354	696	351	355	706

## Segue Tav. 2 — Popolazione residente per sesso dei singoli Comuni

Codice dei Comuni	COMUNI	POPOLAZIONE RESIDENTE AL 31 DICEMBRE 1981			POPOLAZIONE RESIDENTE AL 31 DICEMBRE 1982			POPOLAZIONE RESIDENTE AL 31 DICEMBRE 1983		
		M	F	MF	M	F	MF	M	F	MF
131	POMARO MONFERRATO	222	230	452	229	242	471	223	236	459
132	PONTECURONE	2078	2201	4279	2076	2204	4280	2066	2212	4278
133	PONTESTURA	842	910	1752	830	902	1732	830	914	1744
134	PONTI	392	396	788	394	391	785	399	395	794
135	PONZANO MONFERRATO	205	202	407	208	202	410	204	202	406
13b	PONZONE	643	531	1274	646	634	1280	639	645	1284
137	POZZOL GROPPPO	236	219	455	234	211	445	232	209	441
138	POZZOLO FORMIGARO	2323	2451	4774	2303	2441	4744	2249	2417	4666
139	PRASCO	240	262	502	243	263	506	241	262	503
140	PREDOSA	1015	1111	2126	1004	1095	2099	1004	1092	2096
141	QUARGNENTO	604	576	1280	590	656	1246	586	645	1231
142	QUATTORDIO	1028	1105	2133	1018	1088	2106	1011	1090	2101
143	RICALDONE	346	354	700	345	347	692	345	343	688
144	RIVALTA BORMIDA	787	855	1642	784	843	1627	771	835	1606
145	RIVARONE	162	183	345	159	185	344	158	176	334
146	ROCCAFORTE LIGURE	102	81	183	102	83	185	98	84	182
147	ROCCA GRIMALDA	645	642	1287	655	648	1303	660	646	1306
148	ROCCHETTA LIGURE	154	158	312	147	152	299	150	154	304
149	ROSIGNANO MONFERRATO	767	817	1584	751	794	1545	754	810	1564
150	SALA MONFERRATO	309	306	615	304	302	606	301	293	594
151	SALE	2151	2564	4715	2139	2544	4683	2118	2511	4629
152	SAN CRISTOFORO	298	313	611	301	312	613	296	307	603
153	SAN GIORGIO MONFERRATO	669	697	1366	666	701	1367	655	691	1346
154	SAN SALVATORE MONFERRATO	2343	2553	4896	2339	2554	4893	2337	2543	4880
155	SAN SEBASTIANO CURONE	294	278	572	299	274	573	288	269	557
156	SANT'AGATA FOSSILI	186	215	401	178	206	384	175	203	378
157	SARDIGLIANO	264	288	552	248	269	517	243	264	507
158	SAREZZANO	537	567	1104	525	571	1096	518	565	1083
159	SERRALUNGA DI CREA	376	379	755	369	374	743	359	363	722
160	SERRAVALLE SCRIVIA	3000	3248	6248	2981	3242	6223	2965	3238	6203
161	SEZZADIO	760	856	1616	747	846	1593	736	818	1554
162	SILVANO D'ORBA	870	891	1761	862	895	1757	854	892	1746
163	SOLETO	868	972	1840	870	964	1834	863	949	1812
164	SOLONGHELLO	146	158	304	139	152	291	141	153	294
165	SPIGNO MONFERRATO	870	847	1717	854	833	1687	817	814	1631
166	SPINETO SCRIVIA	173	214	387	167	207	374	162	208	370
167	STAZZANO	1008	989	1997	1004	977	1981	993	978	1971
168	STREVI	787	915	1702	806	926	1732	814	920	1734
169	TAGLIOLO MONFERRATO	635	626	1261	629	647	1276	647	659	1306
170	TASSAROLO	244	263	507	252	272	524	241	259	500
171	TEBRUGGIA	344	366	710	354	379	733	362	376	738
172	TERZO	393	403	796	393	414	807	410	421	831
173	TICINETO	669	750	1419	680	759	1439	675	754	1429
174	TOETONA	14005	15227	29232	13846	15112	28958	13755	14998	28753
175	TREVILLE	169	165	334	173	169	342	174	172	346
176	TRISOBBIO	318	339	657	319	339	658	313	329	642
177	VALENZA	10772	11836	22608	10747	11816	22563	10654	11711	22365
178	VALMACCA	561	663	1224	555	664	1219	548	663	1211
179	VIGNALE MONFERRATO	579	670	1249	575	657	1232	577	665	1242
180	VIGNOLE BORBERA	888	952	1840	885	950	1835	913	980	1893
181	VIGUZZOLO	1517	1596	3113	1528	1602	3130	1516	1620	3136
182	VILLADEATI	348	360	708	347	357	704	331	355	686
183	VILLALVERNIA	471	489	960	465	476	941	473	484	957
184	VILLAMIROGLIO	176	183	359	174	174	348	172	175	347
185	VILLANOVA MONFERRATO	871	941	1812	868	946	1814	882	946	1828
186	VILLAROMAGNANO	332	341	673	329	340	669	316	334	650
187	VISONE	613	690	1303	616	701	1317	604	691	1295
188	VOLPEDO	636	683	1319	630	686	1316	630	663	1293
189	VOLPEGLINO	98	91	189	97	88	185	96	84	180
190	VOLTAGGIO	410	470	880	400	467	867	389	467	856
	TOTALE	223143	242026	465169	221977	241117	463094	220614	239759	460373

## Segue Tav. 2 — Popolazione residente per sesso dei singoli Comuni

Codice dei Comuni	COMUNI	POPOLAZIONE RESIDENTE AL 31 DICEMBRE 1981			POPOLAZIONE RESIDENTE AL 31 DICEMBRE 1982			POPOLAZIONE RESIDENTE AL 31 DICEMBRE 1983		
		M	F	MF	M	F	MF	M	F	MF
07 - VALLE D'AOSTA										
001	ALLEN	146	134	280	147	134	281	147	139	286
002	ANTEY-SAINT-ANDRE'	246	259	505	260	260	520	253	262	515
003	AOSTA	17986	19219	37205	18048	19258	37306	18093	19262	37355
004	ARNAD	649	648	1297	648	656	1304	651	655	1306
005	ARVIER	383	369	752	390	334	774	393	378	771
006	AVISE	156	147	303	159	146	304	153	150	303
007	AYAS	598	631	1229	616	640	1256	621	657	1278
008	AYMA VILLES	697	700	1397	710	716	1426	720	730	1450
009	BAUD	70	71	141	74	77	151	73	76	149
010	BIONAZ	152	126	278	152	126	278	152	131	283
011	BRISOGNE	260	244	504	269	243	512	266	243	509
012	BRUSSON	470	493	963	477	488	965	476	493	969
013	CHALLAND-SAINT-ANSELME	376	337	713	368	329	697	365	323	688
014	CHALLAND-SAINT-VICTOR	261	284	545	259	277	536	259	277	536
015	CHAMBAVE	421	408	829	425	406	831	428	423	851
016	CHAMOIS	66	59	125	67	58	125	65	54	119
017	CHAMPDEPRAZ	341	325	666	347	327	674	350	321	671
018	CHAMPORCHER	223	233	456	223	231	454	217	226	443
019	CHARVENOD	904	879	1783	930	911	1841	932	922	1854
020	CHATILLON	2264	2394	4658	2262	2403	4665	2263	2384	4647
021	COGNE	750	733	1483	747	732	1479	754	736	1490
022	COUMAYEUR	1421	1278	2699	1458	1296	2754	1440	1320	2760
023	DONNAS	1207	1253	2460	1212	1264	2476	1212	1283	2495
024	DOUES	199	214	413	197	208	405	202	205	407
025	EMARESE	109	91	200	107	88	195	109	87	196
026	ETROUBLES	225	212	437	231	213	444	227	206	433
027	FENIS	689	686	1375	680	695	1375	683	707	1390
028	PONTAINEMORE	230	250	480	225	249	474	224	248	472
029	GABY	286	277	563	281	267	548	270	257	527
030	GIGNOD	431	428	859	433	440	873	437	441	878
031	GRESSAN	987	941	1928	1008	951	1959	1014	961	1975
032	GRESSONNY-LA-TRINITE'	141	134	275	141	132	273	143	131	274
033	GRESSONNY-SAINT-JEAN	366	365	731	368	377	745	372	369	741
034	HONE	501	564	1065	486	561	1047	492	556	1048
035	INTROD	233	243	476	233	240	473	232	240	472
036	ISSIME	204	189	393	206	190	396	206	186	392
037	ISSOGNE	737	592	1429	727	685	1412	722	688	1410
038	JOVENCAN	238	201	439	237	200	437	241	204	445
039	LA MAGDELEINE	51	40	91	57	42	99	55	41	96
040	LA SALLE	699	690	1389	717	707	1424	731	721	1452
041	LA THUILE	385	325	710	383	320	703	398	333	731
042	LILLIANES	215	230	445	211	235	446	214	236	450
043	MONTJOVET	622	524	1246	646	634	1280	657	638	1295
044	MORGEX	825	856	1681	837	850	1697	840	863	1703
045	NUS	1046	1009	2055	1041	1009	2050	1049	1012	2061
046	OLLOMONT	72	72	144	75	70	145	73	71	144
047	OYACE	106	92	198	106	93	199	109	93	202
048	PERLOZ	226	194	420	229	199	428	234	201	435
049	POLLEIN	438	421	859	434	425	859	473	434	907
050	PONTBOSET	139	130	269	133	124	257	129	126	255
051	PONTEY	241	239	480	241	238	479	251	240	491
052	PONT-SAINT-MARTIN	1915	1981	3896	1908	1960	3868	1924	1976	3900
053	PRE'-SAINT-DIDIER	419	429	848	426	430	856	440	450	890
054	QUART	1119	1041	2160	1132	1073	2205	1132	1083	2215
055	RHEMES-NOIRE-DANE	54	36	90	50	35	85	54	35	89
056	RHEMES-SAINT-GEORGES	109	113	222	109	112	221	106	105	211
057	ROISAN	225	228	453	236	241	477	236	240	476
058	SAIN'T-CHRISTOPHE	1178	1165	2343	1182	1181	2363	1200	1201	2401
059	SAIN'T-DENIS	210	167	377	210	168	378	209	158	367
060	SAIN'T-MARCEL	438	472	910	439	476	915	451	475	926
061	SAIN'T-NICOLAS	132	128	260	130	126	256	129	124	253
062	SAIN'T-OYEN	84	82	166	85	84	169	87	87	174
063	SAIN'T-PIERRE	894	897	1791	899	896	1795	905	923	1828
064	SAIN'T-RHEMY	285	196	481	271	197	468	273	191	464
065	SAIN'T-VINCENT	2293	2373	4666	2298	2381	4679	2275	2403	4678

## Segue Tav. 2 — Popolazione residente per sesso dei singoli Comuni

Codice dei Comuni	COMUNI	POPOLAZIONE RESIDENTE AL 31 DICEMBRE 1981			POPOLAZIONE RESIDENTE AL 31 DICEMBRE 1982			POPOLAZIONE RESIDENTE AL 31 DICEMBRE 1983		
		M	F	MF	M	F	MF	M	F	MF
066	SARRE	1523	1542	3065	1558	1557	3115	1581	1563	3144
067	TOEGNIN	264	220	484	266	218	484	259	218	477
068	VALGRISENCHÉ	101	102	203	97	101	198	101	104	205
069	VALPELLINE	286	251	537	286	257	543	284	259	543
070	VALSAVARENCHÉ	101	103	204	102	104	206	102	102	204
071	VALTOURNENCHÉ	1050	1002	2052	1074	1026	2100	1082	1034	2116
072	VERRAYES	611	575	1186	610	578	1188	600	569	1169
073	VERRES	1307	1343	2650	1320	1360	2680	1317	1372	2689
074	VILLENEUVE	505	459	964	512	470	982	516	473	989
	TOTALE	55791	56538	112329	56117	56845	112962	56333	57085	113418

## 12 - PROVINCIA DI VARESE

001	AGRA	172	178	350	167	171	338	171	180	351
002	ALBIZZATE	2467	2671	5138	2473	2699	5172	2487	2709	5196
003	ANGERA	2449	2807	5256	2437	2801	5238	2445	2789	5234
004	ARCISATE	4317	4485	8802	4353	4548	8901	4363	4569	8932
005	ARSAGO SEPRIO	1855	1967	3822	1868	1984	3852	1895	1991	3886
006	AZZATE	1737	1913	3650	1743	1902	3645	1725	1887	3612
007	AZZIO	285	347	632	291	353	644	288	358	646
008	BARASSO	720	809	1529	727	807	1534	740	809	1549
009	BARDELLO	571	703	1274	566	681	1247	566	675	1241
010	BEDERO VALCUVIA	193	200	393	197	204	401	207	217	424
011	BESANO	952	1040	1992	957	1061	2018	971	1086	2057
012	BESNATE	2196	2328	4524	2216	2339	4555	2244	2374	4618
013	BESOZZO	3626	4084	7710	3594	4075	7669	3526	4032	7558
014	BIA DRONNO	1384	1500	2884	1472	1601	3073	1495	1629	3124
015	BISUSCHIO	1733	1881	3614	1747	1901	3648	1755	1887	3642
016	BODIO LOMNAGO	721	822	1543	729	831	1560	755	850	1605
017	BREBBIA	1565	1627	3192	1538	1603	3141	1528	1594	3122
018	BREGANO	257	283	540	263	290	553	268	295	563
019	BRENTA	709	778	1487	724	778	1502	710	754	1464
020	BREZZO DI BEDERO	389	432	821	387	430	817	390	433	823
021	BRINZIO	310	322	632	315	327	642	322	336	658
022	BRISSAGO-VALTRAVAGLIA	368	359	727	378	380	758	384	389	773
023	BRUNELLO	376	362	738	377	368	745	377	350	727
024	BRUSIMPIANO	464	492	956	474	493	967	482	505	987
025	BUGUGGIATE	1363	1419	2782	1356	1416	2772	1351	1407	2758
026	BUSTO ARSIZIO	37871	41778	79649	37642	41564	79206	37617	41468	79085
027	CADEGLIANO-VICONAGO	878	904	1782	883	904	1787	909	916	1825
028	CADEZZATE	775	739	1514	770	733	1503	775	749	1524
029	CAIRATE	3493	3681	7174	3481	3663	7144	3473	3652	7125
030	CANTELLO	1910	2035	3945	1913	2017	3930	1884	2005	3889
031	CARAVATE	1070	1135	2205	1086	1154	2240	1097	1163	2260
032	CARDANO AL CAMPO	5592	5899	11491	5655	5975	11630	5670	5995	11665
033	CARNAGO	2192	2385	4577	2182	2378	4560	2197	2398	4595
034	CARONNO PERTUSELLA	5546	5914	11460	5562	5908	11470	5544	5867	11411
035	CARONNO VARESINO	2083	2132	4215	2080	2123	4203	2085	2142	4227
036	CASALE LITTA	1010	1081	2091	1004	1100	2104	999	1107	2106
037	CASALZUIGNO	529	533	1062	551	567	1118	587	582	1169
038	CASCIAGO	1532	1669	3201	1531	1666	3197	1538	1675	3213
039	CASOATE SEMPIONE	2038	2277	4315	2033	2278	4311	2040	2299	4339
040	CASSANO MAGNAGO	9702	10252	19954	9760	10339	20099	9783	10379	20162
041	CASSANO VALCUVIA	219	242	461	223	249	472	222	250	472
042	CASTELLANZA	7703	8224	15927	7698	8245	15943	7659	8230	15889
043	CASTELLO CABIAGLIO	184	197	381	192	197	389	190	201	391
044	CASTELSEPRIO	528	543	1071	530	541	1071	528	551	1079
045	CASTELVECCANA	823	936	1759	820	925	1745	827	918	1745
046	CASTIGLIONE OLONA	3520	3660	7180	3542	3685	7227	3570	3705	7275
047	CASTRONNO	2236	2308	4544	2240	2337	4577	2242	2354	4596
048	CAVARIA CON PREMEZZO	2252	2258	4510	2255	2253	4508	2217	2220	4437
049	CAZZAGO BRABBIA	348	378	726	356	398	754	348	385	733
050	CISLAGO	3576	3689	7265	3605	3726	7331	3604	3756	7360

## Segue Tav. 2 — Popolazione residente per sesso dei singoli Comuni

Codice dei Comuni	COMUNI	POPOLAZIONE RESIDENTE AL 31 DICEMBRE 1981			POPOLAZIONE RESIDENTE AL 31 DICEMBRE 1982			POPOLAZIONE RESIDENTE AL 31 DICEMBRE 1983		
		M	F	MF	M	F	MF	M	F	MF
051	CITTIGLIO	1756	1873	3629	1740	1875	3615	1746	1901	3647
052	CLIVIO	810	898	1708	811	883	1694	798	881	1679
053	COCQUIO-TREVISAGO	2280	2432	4712	2262	2417	4679	2277	2411	4688
054	COMABBIO	388	422	810	392	428	820	388	424	812
055	COMERIO	953	1056	2009	970	1059	2029	969	1047	2016
056	CREMENAGA	342	334	676	357	355	712	366	345	711
057	CROSO DELLA VALLE	223	237	460	220	234	454	221	235	456
058	CUASSO AL MONTE	1417	1541	2958	1417	1536	2953	1437	1549	2986
059	CUGLIATE-FABIASCO	1224	1268	2492	1219	1262	2481	1229	1268	2497
060	CUNARDO	1012	1122	2134	1041	1162	2203	1061	1168	2229
061	CURIGLIA CON MONTEVIASCO	117	130	247	118	133	251	122	133	255
062	CUVEGLIO	984	1200	2184	993	1199	2192	1031	1223	2254
063	CUVIO	596	643	1239	605	652	1257	618	671	1289
064	DAVERIO	945	970	1915	936	971	1907	946	973	1919
065	DUMENZA	545	622	1167	551	633	1184	566	640	1206
066	DUNO	60	74	134	60	74	134	63	69	132
067	FAGNANO OLONA	5094	5371	10465	5085	5387	10472	5005	5296	10301
068	FERRO	2530	2636	5166	2498	2619	5117	2561	2682	5243
069	FERRERA DI VARESE	253	278	531	256	268	524	269	262	531
070	GALLARATE	22612	24656	47268	22408	24480	46888	22412	24453	46865
071	GALLIATE LOMBARDO	252	292	544	287	325	612	305	336	641
072	GAVIRATE	4447	4574	9121	4458	4688	9146	4419	4664	9083
073	GAZZADA SCHIANNO	2175	2344	4519	2143	2306	4449	2123	2294	4417
074	GEMONIO	1086	1152	2238	1094	1160	2254	1095	1186	2281
075	GERENZANO	3772	4038	7810	3783	4046	7829	3747	4070	7817
076	GERMIGNAGA	1520	1694	3214	1492	1672	3164	1472	1656	3128
077	GOLASECCA	1228	1340	2568	1243	1334	2577	1244	1319	2563
078	GORLA MAGGIORE	2039	2058	4097	2046	2065	4111	2098	2122	4220
079	GORLA MINORE	3113	3222	6340	3126	3204	6330	3148	3229	6377
080	GORNATE-OLONA	773	819	1592	764	825	1589	766	834	1600
081	GRANTOLA	378	414	792	387	422	809	389	429	818
082	INARZO	305	359	664	312	369	681	308	371	679
083	INDUO OLONA	4675	4892	9567	4705	4949	9654	4700	4964	9664
084	ISPRA	2283	2356	4644	2283	2366	4649	2273	2356	4629
085	JEEAGO CON ORAGO	2130	2187	4317	2107	2159	4266	2091	2157	4248
086	LAVENA PONTE TRESA	2507	2543	5050	2504	2510	5014	2597	2544	5141
087	LAVENO-MOMBELLO	4168	4859	9027	4160	4862	9022	4156	4832	8988
088	LEGGIUNO	1424	1588	3012	1425	1575	3000	1426	1588	3014
089	LONATE CEPPINO	1658	1729	3387	1654	1720	3374	1651	1730	3381
090	LONATE POZZOLO	5307	5652	10959	5294	5658	10952	5240	5593	10833
091	LOZZA	459	481	940	455	466	921	457	471	928
092	LUINO	7246	8237	15483	7206	8211	15417	7239	8234	15473
093	LUVINATE	597	614	1211	599	620	1219	608	628	1236
094	MACCAGNO	1085	1171	2256	1093	1184	2277	1094	1199	2293
095	MALGESSO	501	505	1006	486	489	975	494	496	990
096	MALNATE	6442	7010	13452	6463	7029	13492	6543	7116	13659
097	MARCHIROLO	1147	1171	2318	1156	1176	2332	1178	1182	2360
098	MARNATE	2737	2835	5572	2715	2851	5566	2715	2848	5563
099	MARZIO	118	137	255	117	139	256	127	143	270
100	MASCIAGO PRIMO	80	86	166	82	85	167	83	87	170
101	MERCALLO	756	785	1541	753	782	1535	761	785	1546
102	MESENZANA	460	505	965	459	504	963	467	502	969
103	MONTEGRINO VALTRAVAGLIA	478	517	995	494	514	1008	497	530	1027
104	MONVALLE	641	698	1339	646	700	1346	656	709	1365
105	MORAZZONE	1905	1956	3861	1892	1964	3856	1861	1954	3815
106	MORNAGO	1718	1765	3483	1717	1766	3483	1716	1788	3504
107	OGGIONA CON SANTO STEFANO	1769	1840	3609	1786	1850	3636	1839	1898	3737
108	OLGIATE OLONA	4555	4773	9328	4560	4759	9319	4572	4762	9334
109	ORIGGIO	2817	2964	5781	2808	2948	5756	2798	2932	5730
110	ORZINUOVI	276	322	598	282	325	607	274	319	593
111	OSMATE	252	238	490	244	235	479	246	237	483
112	PINO SULLA SPONDA DEL LAGO MAGGIOR	157	138	295	166	144	310	162	135	297
113	PORTO CERESIO	1340	1331	2671	1324	1324	2648	1320	1324	2644
114	PORTO VALTRAVAGLIA	1170	1317	2487	1188	1313	2501	1190	1293	2483
115	RANCIO VALCUVIA	301	330	631	302	334	636	312	333	645



## Segue Tav. 2 — Popolazione residente per sesso dei singoli Comuni

Codice dei Comuni	COMUNI	POPOLAZIONE RESIDENTE AL 31 DICEMBRE 1981			POPOLAZIONE RESIDENTE AL 31 DICEMBRE 1982			POPOLAZIONE RESIDENTE AL 31 DICEMBRE 1983		
		M	F	MF	M	F	MF	M	F	MF
116	LANCO	477	523	1000	467	524	991	470	522	992
117	SALTRIO	1341	1446	2787	1356	1473	2829	1370	1480	2850
118	SAMARATE	7100	7443	14549	7203	7534	14737	7244	7615	14859
141	SANGIANO	603	616	1219	584	612	1196	560	593	1153
119	SARONNO	17556	19175	36731	17819	19392	37211	18024	19514	37538
120	SESTO CALENDE	4689	5225	9914	4713	5271	9984	4722	5248	9970
121	SOLBIATE ARNO	1690	1847	3537	1735	1883	3618	1787	1913	3700
122	SOLBIATE OLONA	2051	2185	4236	2109	2240	4349	2152	2283	4435
123	SOMMA LOMBARDO	8153	8760	16913	8215	8772	16987	8165	8770	16935
124	SUMIRAGO	2559	2491	5050	2586	2523	5109	2590	2531	5121
125	TAINO	1329	1438	2767	1332	1440	2772	1337	1437	2774
126	TEGNATE	1138	1163	2301	1131	1156	2287	1109	1154	2263
127	TRADATE	7862	8611	16473	7824	8573	16397	7820	8517	16337
128	TRAVEDONA-MONATE	1615	1705	3320	1610	1696	3306	1614	1711	3325
129	TRONZANO LAGO MAGGIORE	162	181	343	160	186	346	167	180	347
130	UBOLDO	4150	4305	8455	4145	4289	8434	4119	4246	8365
131	VALGANNA	666	720	1386	671	726	1397	683	725	1408
132	VARANO BORGHI	1169	1283	2452	1179	1280	2459	1163	1274	2437
133	VARESE	42732	47612	90344	42723	47625	90348	42779	47617	90396
134	VEDANO OLONA	2909	3214	6123	2965	3255	6220	2981	3256	6237
135	VEDDASCA	186	296	482	191	289	480	186	286	472
136	VENEGONO INFERIORE	2507	2657	5164	2537	2691	5228	2589	2767	5356
137	VENEGONO SUPERIORE	2860	3030	5890	2953	3136	6089	3013	3147	6160
138	VERGIATE	3665	3961	7626	3748	4038	7786	3766	4057	7823
139	VIGGIU'	2208	2508	4716	2188	2483	4671	2181	2417	4598
140	VIZZOLA TICINO	233	219	452	235	215	450	225	207	432
	TOTALE	378803	408973	787776	379521	409824	789345	380408	410349	790757

## 13 - PROVINCIA DI COMO

001	ABBADIA LARIANA	1480	1520	3000	1474	1515	2989	1477	1517	2994
002	AIRUNO	1221	1320	2541	1218	1337	2555	1215	1330	2545
003	ALBAVILLA	2443	2634	5077	2464	2638	5102	2499	2660	5159
004	ALBESE CON CASSANO	1867	2067	3934	1873	2096	3969	1897	2119	4016
005	ALBIOLO	899	1003	1902	890	1002	1892	887	992	1879
006	ALSESSIO	390	398	788	390	402	792	390	406	796
007	ALZATE BRIANZA	1745	1761	3506	1768	1780	3548	1764	1805	3569
008	ANNONE DI BRIANZA	751	734	1485	754	741	1495	777	771	1548
009	ANZANO DEL PARCO	597	634	1231	606	633	1239	613	638	1251
010	APPIANO GENTILE	2991	3352	6343	3028	3370	6398	3045	3363	6408
011	ARZEGNO	330	370	700	328	370	698	333	368	701
012	AROSIO	1779	1876	3655	1836	1937	3773	1842	1937	3779
013	ASSO	1293	1451	2744	1267	1436	2703	1260	1444	2704
014	BALLABIO	997	995	1992	1019	1024	2043	1054	1054	2108
015	BAENI	199	197	396	203	197	400	203	201	404
016	BARZAGO	936	963	1899	964	985	1949	980	1000	1980
017	BARZANO'	1971	2131	4102	1968	2131	4099	1965	2159	4124
018	BARZIO	605	694	1299	622	679	1301	621	667	1288
019	BELLAGIO	1532	1657	3189	1519	1645	3164	1505	1633	3138
020	BELLANO	1690	1395	3085	1675	1878	3553	1670	1859	3529
021	BENE LARIO	156	150	306	156	150	306	149	148	297
022	BEREGAZZO CON FIGLIARO	1022	1054	2076	1034	1070	2104	1032	1071	2103
023	BINAGO	1602	1754	3356	1607	1767	3374	1682	1886	3568
024	BIZZARONE	537	587	1124	557	612	1169	558	612	1170
025	BLESSAGNO	107	114	221	113	116	229	117	121	238
026	BLEVIO	697	739	1436	669	713	1382	657	704	1361
027	BOSISIO PARINI	1306	1409	2715	1306	1403	2709	1281	1384	2665
028	BREGNANO	1769	1950	3719	1760	1937	3697	1760	1953	3713
029	BRENNA	704	771	1475	714	787	1501	727	812	1539
030	BRIENNO	199	204	403	202	210	412	204	210	414

## Segue Tav. 2 — Popolazione residente per sesso dei singoli Comuni

Codice dei Comuni	COMUNI	POPOLAZIONE RESIDENTE AL 31 DICEMBRE 1981			POPOLAZIONE RESIDENTE AL 31 DICEMBRE 1982			POPOLAZIONE RESIDENTE AL 31 DICEMBRE 1983		
		M	F	MF	M	F	MF	M	F	MF
031	BRIVIO	1812	1985	3797	1831	2039	3870	1834	2061	3895
032	BRUNATE	845	887	1732	857	891	1748	856	887	1743
033	BULCIAGO	1124	1195	2319	1122	1183	2305	1124	1191	2315
034	BULGAROGHASSO	1117	1222	2339	1126	1229	2355	1161	1278	2439
035	CABIAATE	2848	3062	5910	2902	3112	6014	2908	3124	6032
035	CADORAGO	2593	2780	5373	2653	2812	5465	2687	2836	5523
037	CAGLIO	193	203	396	190	199	389	190	200	390
038	CAGNO	663	736	1399	678	745	1423	685	752	1437
039	CALCO	1386	1518	2904	1454	1588	3042	1531	1656	3187
040	CAMPIONE D'ITALIA	1074	1108	2182	1090	1122	2212	1124	1130	2254
041	CANTU'	17897	18848	36745	17945	18904	36849	17895	18909	36804
042	CANZO	2033	2207	4240	2095	2245	4340	2105	2259	4364
043	CAPIAGO INTIMIANO	2027	2239	4266	2020	2249	4269	2038	2245	4283
044	CARATE URIO	584	562	1246	592	670	1262	586	667	1253
045	CARBONATE	1069	1085	2154	1089	1121	2210	1109	1164	2273
046	CARIMATE	1559	1569	3128	1558	1606	3164	1596	1638	3234
047	CARLAZZO	1112	1227	2339	1111	1226	2337	1141	1259	2400
048	CARUGO	2263	2340	4603	2261	2348	4609	2270	2346	4616
049	CASARGO	424	454	878	418	442	860	417	447	864
050	CASASCO D'INTELVI	173	220	393	178	222	400	178	215	393
051	CASATENNOVO	5058	5292	10350	5061	5329	10390	5051	5355	10406
052	CASLINO D'ERBA	699	769	1468	689	786	1475	690	802	1492
053	CASNATE CON BERNATE	1548	1605	3153	1591	1659	3250	1673	1738	3411
054	CASSAGO BRIANZA	1768	1824	3592	1806	1842	3648	1820	1843	3663
055	CASSINA RIZZARDI	870	934	1804	856	933	1789	862	931	1793
056	CASSINA VALSASSINA	194	206	400	198	210	408	197	206	403
057	CASTELLO DI BRIANZA	882	892	1774	874	881	1755	870	877	1747
058	CASTELMARTE	438	473	911	436	475	911	451	481	932
059	CASTELNUOVO BOZZENTE	260	307	567	254	304	558	258	306	564
060	CASTIGLIONE D'INTELVI	289	304	593	299	305	604	294	306	600
061	CAVALLASCA	1156	1208	2364	1169	1231	2400	1190	1254	2444
062	CAVARGNA	241	214	455	240	210	450	241	210	451
063	CEANO D'INTELVI	191	237	428	188	237	425	188	243	431
064	CERENATE	3664	3868	7532	3684	3919	7603	3726	3950	7676
065	CERNOBBIO	3605	4107	7712	3573	4063	7636	3515	4022	7537
066	CERNUSCO LOMBARDONE	1547	1689	3236	1535	1674	3209	1507	1666	3173
067	CESANA BRIANZA	996	977	1973	1028	1007	2035	1028	1018	2046
068	CIRIMIDO	831	905	1736	834	913	1747	836	929	1765
069	CLIVATE	1498	1594	3092	1538	1619	3157	1559	1624	3183
070	CIVENNA	350	355	705	355	364	719	359	361	720
071	CLAINO CON OSTENO	309	300	609	320	311	631	320	316	636
072	COLICO	2702	2778	5480	2707	2801	5508	2695	2838	5533
073	COLLE BRIANZA	534	565	1099	524	563	1087	534	567	1101
074	COLONNO	309	353	662	307	355	662	297	346	643
075	COMO	44796	50516	95312	44994	50579	95573	44564	50070	94634
076	CONSIGLIO DI RUMO	556	578	1134	566	583	1149	566	586	1152
077	CORRIDO	315	341	656	317	346	663	315	351	666
078	CORTENOVA	597	623	1220	594	628	1222	596	632	1228
079	COSTA MASNAGA	2036	2144	4180	2046	2155	4201	2054	2158	4212
080	CRANDOLA VALSASSINA	121	126	247	123	125	248	124	126	250
081	CREMELLA	607	624	1231	616	641	1257	607	629	1236
082	CREMENO	401	406	807	391	399	790	391	412	803
083	CREMIA	398	428	826	399	427	826	399	426	825
084	CUCCIAGO	1090	1179	2269	1112	1198	2310	1140	1226	2366
085	CUSINO	142	136	278	144	136	280	145	135	280
086	DESVIO	1366	1451	2817	1353	1449	2802	1364	1469	2833
087	DIZZASCO	167	186	353	170	185	355	172	191	363
088	DOLZAGO	941	943	1884	930	946	1876	924	939	1863
089	DOMASO	661	768	1429	648	761	1409	657	762	1419
090	DONGO	1712	1774	3486	1709	1774	3483	1714	1768	3482
091	DORIO	185	200	385	180	197	377	180	197	377
092	DOSSO DEL LIRO	212	185	397	211	185	396	211	182	393
093	DREZZO	459	483	942	466	477	943	467	463	930
094	ELLO	320	392	712	325	385	710	333	391	724
095	ERBA	7737	8526	16263	7747	8582	16329	7740	8578	16318

## Segue Tav. 2 — Popolazione residente per sesso dei singoli Comuni

Codice dei Comuni	COMUNI	POPOLAZIONE RESIDENTE AL 31 DICEMBRE 1981			POPOLAZIONE RESIDENTE AL 31 DICEMBRE 1982			POPOLAZIONE RESIDENTE AL 31 DICEMBRE 1983		
		M	F	MF	M	F	MF	M	F	MF
096	ESINO LARIO	384	434	818	385	435	820	382	423	805
097	EUPILIO	890	966	1856	908	989	1897	911	996	1907
098	FAGGETTO LARIO	514	488	1002	516	490	1006	517	497	1014
099	FALLOPIO	1497	1588	3085	1501	1581	3082	1507	1588	3095
100	FENEGLIO	1069	1150	2219	1075	1161	2236	1061	1169	2230
101	FIGINO SERENZA	1971	2097	4068	2029	2122	4151	2060	2163	4223
102	FINO MORNASCO	3712	3899	7611	3719	3913	7632	3711	3901	7612
103	GALBIATE	3423	3614	7043	3473	3644	7117	3494	3678	7172
104	GABBAGNATE MONASTERO	804	885	1689	855	923	1778	874	940	1814
105	GARLATE	1133	1112	2245	1149	1138	2287	1158	1137	2295
106	GARZENO	772	703	1475	758	693	1451	753	688	1441
107	GERA LARIO	474	466	940	474	459	933	469	451	920
108	GERMASINO	134	130	264	137	127	264	135	126	261
109	GIRONICO	783	814	1597	777	803	1580	773	796	1569
110	GRANDATE	1310	1462	2772	1325	1447	2772	1329	1452	2781
111	GRANDOLA ED UNITI	563	576	1139	562	576	1138	563	586	1149
112	GRAVEDONA	1303	1477	2780	1290	1453	2743	1298	1443	2741
113	GRIANTE	357	415	772	364	420	784	366	408	774
114	GUANZATE	1843	1920	3763	1879	1963	3842	1899	1973	3872
115	IMBERSAGO	765	861	1626	770	869	1639	776	874	1650
116	INTROBIO	691	677	1368	699	671	1370	710	675	1385
117	INTROZZO	79	92	171	77	91	168	69	88	157
118	INVERIGO	3610	3905	7515	3605	3903	7508	3591	3898	7489
119	LAGLIO	443	504	947	453	499	952	459	498	957
120	LAINO	239	259	498	239	257	496	238	253	491
121	LAMBRUGO	872	979	1851	884	992	1876	899	1010	1909
122	LANZO D'INTELVI	691	754	1445	700	750	1450	704	766	1470
123	LASNIGO	194	200	394	199	208	407	200	206	406
124	LECCO	24234	27155	51389	24193	27048	51241	23936	26749	50685
125	LENNO	769	854	1623	757	831	1588	755	844	1599
126	LEZZENO	967	1008	1975	964	1022	1986	967	1024	1991
127	LIERNA	749	801	1550	751	819	1570	744	816	1560
128	LIMIDO COMASCO	892	932	1824	902	940	1842	914	957	1871
129	LIPOMO	2540	2718	5258	2531	2751	5282	2517	2739	5256
130	LIVO	117	117	234	116	115	231	118	110	228
131	LOCATE VARESI	1569	1651	3220	1603	1658	3261	1641	1689	3330
132	LOMAGNA	1618	1773	3391	1617	1785	3402	1614	1788	3402
133	LOMAZZO	3449	3776	7225	3452	3775	7227	3463	3778	7241
134	LONGONE AL SEGRINO	589	576	1165	589	573	1162	599	585	1184
135	LUISAGO	927	995	1922	936	1003	1939	944	1006	1950
136	LURAGO D'ERBA	2071	2191	4262	2083	2210	4293	2104	2218	4322
137	LURAGO MARINONE	799	860	1659	799	862	1661	808	879	1687
138	LURATE CACCIVIO	4491	4885	9376	4533	4920	9453	4509	4888	9397
139	MAGREGGIO	137	174	311	136	177	313	134	178	312
140	MALGRATE	1883	2062	3945	1903	2069	3972	1921	2111	4032
141	MANDELLO DEL LARIO	4783	5132	9915	4812	5161	9973	4810	5178	9988
142	MARGNO	181	184	365	170	187	357	173	184	357
143	MARIANO COMENSE	9012	9402	18414	9015	9435	18450	9042	9485	18527
144	MASLIANICO	1787	1915	3702	1795	1913	3708	1815	1897	3712
145	MENAGGIO	1449	1711	3160	1466	1727	3193	1462	1713	3175
146	MERATE	6476	7244	13720	6522	7295	13817	6523	7275	13798
147	MERONE	1468	1568	3036	1494	1584	3078	1500	1589	3089
148	MEZZEGRA	467	509	976	457	507	964	460	496	956
149	MISSAGLIA	3176	3398	6574	3189	3398	6587	3193	3436	6629
150	MOGGIO	207	202	409	211	202	413	212	211	423
151	MOLTENO	1267	1342	2609	1271	1338	2609	1305	1357	2662
152	MOLTRASIO	949	1039	1988	949	1051	2000	956	1064	2020
153	MONGUZZO	588	647	1235	613	658	1271	620	671	1291
154	MONTANO LUCINO	1702	1806	3508	1701	1804	3505	1683	1804	3487
155	MONTEMEZZO	162	139	301	161	142	303	166	147	313
247	MONTEVECCHIA	907	937	1844	935	956	1891	953	972	1925
156	MONTICELLO BRIANZA	1918	2087	4005	1926	2100	4026	1949	2124	4073
157	MONTORFANO	989	1110	2099	1022	1130	2152	1016	1125	2141
158	MORTERONE	19	18	37	15	14	29	14	14	28
159	MOZZATE	2541	2733	5274	2601	2821	5422	2692	2905	5597

## Segue Tav. 2 — Popolazione residente per sesso dei singoli Comuni

Codice dei Comuni	COMUNI	POPOLAZIONE RESIDENTE AL 31 DICEMBRE 1981			POPOLAZIONE RESIDENTE AL 31 DICEMBRE 1982			POPOLAZIONE RESIDENTE AL 31 DICEMBRE 1983		
		M	F	MF	M	F	MF	M	F	MF
160	MUSSO	496	508	1004	491	502	993	498	503	1001
161	NESSO	673	702	1375	688	717	1405	684	719	1403
162	NIBIONNO	1430	1555	2985	1436	1565	3001	1455	1597	3052
163	NOVEDRATE	1100	1096	2196	1119	1125	2244	1143	1157	2300
164	OGGIONO	3477	3877	7354	3464	3861	7325	3442	3846	7288
165	OLGIATE COMASCO	4569	5030	9599	4593	5057	9650	4590	5078	9668
166	OLGIATE MOLGORA	2282	2450	4732	2281	2476	4757	2320	2512	4832
167	OLGINATE	3185	3400	6585	3212	3422	6634	3186	3403	6589
168	OLIVETO LARIO	465	496	961	470	494	964	472	511	983
169	OLTRONA DI SAN MAMETTE	795	831	1626	796	826	1622	791	829	1620
170	ORSENIGO	905	920	1825	942	937	1879	959	947	1906
171	OSNAGO	1751	2009	3760	1760	2024	3784	1746	2012	3758
172	OSSUCCIO	454	472	926	465	473	938	464	468	932
173	PADERNO D'ADDA	1223	1334	2557	1209	1342	2551	1198	1321	2519
174	PAGNONA	277	269	546	267	265	532	262	261	523
175	PAKE'	616	650	1266	613	666	1279	599	658	1257
176	PALLASCO	77	68	145	75	64	139	77	63	140
177	PASTURO	705	733	1438	710	734	1444	718	728	1446
178	PEGLIO	109	99	208	110	102	212	107	98	205
179	PELLIO INTELVI	348	379	727	352	383	735	345	378	723
180	PEREGO	578	611	1189	588	624	1212	591	613	1204
181	PERLEDO	394	487	881	396	488	884	406	504	910
182	PESCADE	877	392	1769	880	913	1793	889	914	1803
183	PIANELLO DEL LARIO	496	582	1078	496	573	1069	496	570	1066
184	PIGRA	195	207	402	196	206	402	197	205	402
185	PLESIO	404	416	820	415	424	839	421	427	848
186	POGNANA LARIO	393	456	849	389	455	844	395	449	844
187	PONNA	163	160	323	167	166	333	162	161	323
188	PONTE LAMBRO	1663	1824	3487	1665	1844	3509	1710	1890	3600
189	PORLEZZA	1759	1946	3705	1764	1932	3696	1748	1933	3681
190	PREMANA	1105	1065	2170	1115	1062	2177	1116	1054	2170
191	PRIMALUNA	826	845	1671	820	842	1662	820	827	1647
192	PROSERPIO	337	353	690	340	356	696	342	349	691
193	PUSIANO	534	525	1059	538	532	1070	548	534	1082
194	RAMPONIO VERNA	192	205	397	195	207	402	193	203	396
195	REZZAGO	150	137	287	147	138	285	145	138	283
196	ROBBIATE	2055	2166	4221	2079	2198	4277	2103	2208	4311
197	RODERO	464	502	966	463	500	963	490	509	999
198	ROGEMO	1087	1122	2209	1100	1121	2221	1112	1126	2238
199	RONAGO	648	670	1318	650	670	1320	662	672	1334
200	ROVAGNATE	972	1029	2001	973	1025	1998	994	1063	2057
201	ROVELLASCA (a)	2579	2822	5401	2669	2908	5577	2689	2927	5616
202	ROVELLO PORRO (a)	2616	2846	5462	2506	2766	5272	2470	2735	5205
203	SALA COMACINA	277	337	614	274	343	617	274	347	621
204	SAN BARTOLOMEO VAL CAVARGNA	596	637	1233	593	628	1221	594	625	1219
205	SAN FEDELE INTELVI	646	701	1347	644	706	1350	631	700	1331
206	SAN FERMO DELLA BATTAGLIA	1721	1773	3494	1709	1778	3487	1700	1772	3472
207	SAN NAZZARO VAL CAVARGNA	266	278	544	271	281	552	271	285	556
208	SANT'ABBONDIO	396	444	840	398	432	830	394	429	823
209	SANTA MARIA ROE'	768	809	1577	772	794	1566	772	793	1565
210	SANTA MARIA REZZONICO	589	624	1213	592	627	1219	602	634	1236
211	SCHIGNANO	453	483	936	453	488	941	447	485	932
212	SENNA COMASCO	696	687	1383	697	694	1391	707	701	1408
213	SIRONE	970	1007	1977	966	1016	1982	981	1026	2007
214	SIRTORI	948	931	1879	964	951	1915	995	979	1974
215	SOLBIATE	883	972	1855	899	982	1881	909	972	1881
216	SORICO	624	581	1205	601	560	1161	600	560	1160
217	SORMANO	267	317	584	273	319	592	277	333	610
218	STAZZONA	330	303	633	336	307	643	334	301	635
219	SUEGLIO	107	124	231	105	118	223	101	115	216
220	SUELLO	676	657	1333	672	654	1326	679	673	1352
221	TACENO	198	214	412	203	219	422	200	219	419
222	TAVERNERIO	2433	2615	5048	2448	2639	5087	2468	2642	5110
223	TORNO	500	583	1083	498	575	1073	491	570	1061
224	TREMENICO	181	180	361	180	183	363	178	183	361

(a) Nel 1982 il Comune di Rovello Porro (Co) ha ceduto al Comune di Rovellasca (Co) 177 unità di cui 92 maschi.

## Segue Tav. 2 — Popolazione residente per sesso dei singoli Comuni

Codice dei Comuni	COMUNI	POPOLAZIONE RESIDENTE AL 31 DICEMBRE 1981			POPOLAZIONE RESIDENTE AL 31 DICEMBRE 1982			POPOLAZIONE RESIDENTE AL 31 DICEMBRE 1983		
		M	F	MF	M	F	MF	M	F	MF
225	TREMEZZO	625	668	1293	622	667	1289	624	661	1285
226	TREZZONE	96	81	177	93	82	175	94	83	177
227	TURATE	3464	3655	7119	3478	3697	7175	3458	3685	7143
228	UGGIATE-TREVANO	1580	1632	3212	1581	1625	3206	1593	1618	3211
229	VALBRONA	988	1065	2053	983	1067	2050	974	1058	2032
230	VALGREGHENTINO	1251	1291	2542	1246	1290	2536	1260	1301	2561
231	VALMADRERA	4897	5127	10024	4862	5111	9973	4888	5137	10025
232	VALMOREA	1021	1111	2132	1038	1128	2166	1039	1121	2160
233	VAL REZZO	136	121	257	136	120	256	141	119	260
234	VALSOLDA	1034	1055	2089	1053	1058	2111	1049	1044	2093
235	VARENNA	381	414	795	378	409	787	385	408	793
236	VELESO	148	135	283	144	131	275	143	133	276
237	VENDROGNO	169	168	337	162	163	325	160	155	315
238	VENIANO	926	920	1846	953	950	1903	961	980	1941
239	VERCANA	336	341	677	334	336	670	332	328	660
240	VERDERIO INFERIORE	699	755	1454	717	771	1488	718	774	1492
241	VERDERIO SUPERIORE	619	685	1304	660	721	1381	671	755	1426
242	VERTEMATE CON MINOPRIO	1465	1572	3037	1473	1572	3045	1465	1597	3062
243	VESTRENO	154	154	308	148	149	297	145	146	291
244	VIGANO'	610	653	1263	608	663	1271	626	678	1304
245	VILLA GUARDIA	2827	3145	5972	2839	3160	5999	2835	3153	5988
246	ZELBIO	103	104	207	105	108	213	106	111	217
	TOTALE	373222	402629	775851	375018	404478	779496	375588	405146	780734

## 14 - PROVINCIA DI SONDRIO

001	ALBAREDO PER SAN MARCO	232	240	472	227	235	462	225	239	464
002	ALBOSAGGIA	1563	1556	3119	1566	1564	3130	1576	1569	3145
003	ANDALO VALTELLINO	191	209	400	193	214	407	203	220	423
004	APRICA	704	804	1508	720	822	1542	728	836	1564
005	ARDENNO	1459	1488	2947	1452	1488	2940	1455	1483	2938
006	BEMA	101	96	197	104	92	196	96	85	181
007	BERBENNO DI VALTELLINA	1970	2068	4038	1972	2079	4051	1989	2099	4088
008	BIANZONE	639	670	1309	644	680	1324	654	691	1345
009	BORMIO	2046	2039	4085	2043	2048	4091	2043	2062	4105
010	BUGLIO IN MONTE	1045	1003	2048	1046	998	2044	1050	991	2041
011	CAIOLO	471	472	943	473	479	952	478	488	966
012	CAMPODOLCINO	593	621	1214	597	614	1211	608	609	1217
013	CASPOGGIO	781	756	1537	777	767	1544	783	772	1555
014	CASTELLO DELL'ACQUA	396	371	767	394	379	773	393	393	786
015	CASTIONE ANDEVENNO	820	764	1584	825	778	1603	828	782	1610
016	CEDRASCO	253	247	500	257	248	505	258	252	510
017	CERCINO	265	258	523	268	265	533	272	274	546
018	CHIAVENNA	3724	3966	7690	3742	3990	7732	3706	3981	7687
019	CHIESA IN VALMALENCO	1407	1421	2828	1400	1434	2834	1401	1446	2847
020	CHIURO	1177	1238	2415	1197	1249	2446	1187	1235	2422
021	CINO	174	187	361	180	192	372	175	186	361
022	CIVO	553	542	1095	549	553	1102	554	554	1108
023	COLOMINA	787	767	1554	783	764	1547	781	757	1538
024	COSIO VALTELLINO	2371	2380	4751	2387	2395	4782	2392	2435	4827
025	DAZIO	160	167	327	160	166	326	165	171	336
026	DELEBIO	1326	1326	2652	1334	1327	2661	1329	1328	2657
027	DUBINO	1499	1343	2842	1529	1374	2903	1530	1391	2921
028	FAEDO VALTELLINO	304	274	578	311	276	587	300	280	580
029	FORCOLA	497	540	1037	492	527	1019	490	517	1007
030	FUSINE	344	361	705	337	352	689	335	351	686
031	GEROLA ALTA	197	168	365	188	162	350	179	159	338
032	GORDONA	793	826	1619	790	823	1613	803	829	1632
033	GROSIO	2338	2439	4777	2346	2450	4796	2345	2455	4800
034	GROSOTTO	909	948	1857	902	941	1843	893	937	1830
035	ISOLATO (a)	377	298	675	372	290	662	-	-	-

(a) Nel corso dell'anno 1983 il Comune di Isolato ha assunto la denominazione di Medesimo

## Segue Tav. 2 — Popolazione residente per sesso dei singoli Comuni

Codice dei Comuni	COMUNI	POPOLAZIONE RESIDENTE AL 31 DICEMBRE 1981			POPOLAZIONE RESIDENTE AL 31 DICEMBRE 1982			POPOLAZIONE RESIDENTE AL 31 DICEMBRE 1983		
		M	F	MF	M	F	MF	M	F	MF
036	LANZADA	833	819	1652	836	818	1654	833	812	1645
037	LIVIGNO	1768	1648	3416	1798	1678	3476	1846	1706	3552
038	LOVERO	338	371	709	334	378	712	333	374	707
035	MADESIMO (a)	-	-	-	-	-	-	379	308	687
039	MANTELLO	365	358	723	360	358	718	348	353	701
040	MAZZO DI VALTELLINA	481	468	949	493	472	965	490	483	973
041	MELLO	498	470	968	505	477	982	495	478	973
042	MENAROLA	36	52	88	35	47	82	35	46	81
043	MESE	548	657	1205	563	659	1222	577	666	1243
044	MONTAGNA IN VALTELLINA	1457	1513	2970	1481	1528	3009	1477	1532	3009
045	MORBEGNO	4928	5180	10108	5001	5274	10275	5049	5296	10345
046	NOVATE MEZZOLA	793	809	1602	787	811	1598	783	814	1597
047	PEDESINA	23	36	59	22	37	59	23	38	61
048	PIANTEDO	526	517	1043	525	531	1056	528	545	1073
049	PIATEDA	1165	1165	2330	1181	1187	2368	1178	1202	2380
050	PIUÙO	859	836	1695	858	838	1696	857	843	1700
051	POGGIRIDENTI	760	791	1551	784	824	1608	793	817	1610
052	PONTE IN VALTELLINÁ	1139	1182	2321	1144	1198	2342	1152	1205	2357
053	POSTALESIO	297	283	580	300	278	578	297	276	573
054	PRATA CAMPORACCIO	1140	1124	2264	1161	1137	2298	1169	1125	2294
055	RASURA	184	179	363	185	180	365	186	181	367
056	ROGOLO	225	238	463	222	238	460	225	245	470
057	SAMOLACO	1306	1338	2644	1317	1358	2675	1328	1376	2704
058	SAN GIACOMO FILIPPO	332	338	670	332	336	668	326	330	656
059	SERNIO	217	236	453	214	237	451	216	238	454
060	SONDALO	2536	2680	5216	2552	2703	5255	2539	2692	5231
061	SONDRIO	10745	11931	22676	10760	11976	22736	10794	12046	22840
062	SPRIANA	70	106	176	65	96	161	62	92	154
063	TALAMONA	2007	2051	4058	2037	2062	4099	2025	2048	4073
064	TARTANO	248	241	489	244	238	482	237	242	479
065	TEGLIO	2673	2551	5224	2664	2551	5215	2657	2530	5187
066	TIRANO	4250	4555	8805	4283	4605	8888	4281	4625	8906
067	TORRE DI SANTA MARIA	517	530	1047	508	525	1033	507	526	1033
068	TOVO DI SANT'AGATA	233	260	493	238	267	505	241	266	507
069	TRAONA	858	868	1726	846	847	1693	851	855	1706
070	TRESIVIO	897	910	1807	897	911	1808	904	923	1827
071	VALDIDENTRO	1792	1729	3521	1797	1717	3514	1798	1745	3543
072	VALDISOTTO	1501	1523	3024	1516	1544	3060	1539	1551	3090
073	VALFURVA	1364	1407	2771	1376	1407	2783	1382	1424	2806
074	VAL MASINO	496	494	990	497	489	986	498	478	976
075	VERCEIA	637	609	1246	627	596	1223	621	592	1213
076	VERVIO	159	171	330	152	171	323	151	172	323
077	VILLA DI CHIAVENNA	642	608	1250	639	594	1233	633	579	1212
078	VILLA DI TIRANO	1437	1487	2924	1428	1493	2921	1449	1499	2948
	TOTALE	85746	88172	173918	86121	88686	174807	86296	89031	175327

## 15 - PROVINCIA DI MILANO

001	ABBADIA CERRETO	142	154	296	139	153	292	139	149	288
002	ABBIATEGRASSO	12982	14026	27008	13113	14151	27264	13162	14239	27401
003	AGRATE BRIANZA	4911	5236	10147	5130	5428	10558	5237	5479	10716
004	AICUREZIO	762	843	1605	762	845	1607	745	835	1580
005	ALBAIRATE	1422	1393	2815	1452	1423	2875	1460	1439	2899
006	ALBIATE	2118	2340	4458	2095	2327	4422	2054	2310	4364
007	ARCONATE	2136	2266	4402	2121	2272	4393	2121	2263	4384
008	ARCOSE	7034	7345	14379	7023	7334	14357	7050	7358	14408
009	ARESE	7617	7666	15283	7706	7754	15460	7874	7916	15790
010	ARLUNO	4134	4424	8558	4200	4478	8678	4203	4484	8687
011	ASSAGO	1199	1203	2402	1389	1380	2769	1502	1485	2987
012	BAREGGIO	5794	6040	11834	5877	6154	12031	6043	6291	12334
013	BARLASSINA	2749	2875	5624	2762	2888	5650	2781	2890	5671
014	BASIANO	987	1022	2009	1031	1048	2079	1064	1079	2143
015	BASIGLIO	441	422	863	707	668	1375	905	878	1783

## Segue Tav. 2 — Popolazione residente per sesso dei singoli Comuni

Codice dei Comuni	COMUNI	POPOLAZIONE RESIDENTE AL 31 DICEMBRE 1981			POPOLAZIONE RESIDENTE AL 31 DICEMBRE 1982			POPOLAZIONE RESIDENTE AL 31 DICEMBRE 1983		
		M	F	MF	M	F	MF	M	F	MF
016	BELLINZAGO LOMBARDO	1274	1292	2566	1322	1349	2671	1332	1376	2708
017	BELLUSCO	2750	2951	5701	2769	2950	5719	2788	2976	5764
018	BERNAREGGIO	2938	3079	6017	2969	3114	6083	2976	3142	6118
019	BERNATE TICINO	1238	1324	2562	1248	1338	2586	1258	1351	2609
020	BERTONICO	588	554	1142	590	555	1145	581	549	1130
021	BESANA IN BRIANZA	5610	6199	11809	5625	6183	11808	5602	6190	11792
022	BESATE	719	767	1486	713	760	1473	721	757	1478
023	BIASSONO	4248	4376	8624	4319	4457	8776	4444	4546	8990
024	BINASCO	2733	2980	5713	2752	2975	5727	2837	3083	5920
025	BOFFALORA D'ADDA	422	426	848	426	429	855	421	422	843
026	BOFFALORA SOPRA TICINO	1840	1988	3828	1847	1999	3846	1851	2008	3859
027	BOLLATE	20820	21538	42358	21026	21808	42834	21345	22033	43378
028	BORGHETTO LODIGIANO	1715	1777	3492	1711	1776	3487	1724	1778	3502
029	BORGO SAN GIOVANNI	559	587	1146	583	612	1195	607	635	1242
030	BOVISIO-MASCIAGO	5410	5690	11100	5482	5772	11254	5461	5761	11222
031	BREMBIO	1251	1253	2504	1236	1249	2485	1221	1227	2448
032	BRESSO	16001	16607	32608	15835	16474	32309	15748	16484	32232
033	BRIOSCO	2385	2467	4852	2411	2488	4899	2431	2511	4942
034	BRUGHERIO	14068	14566	28634	14115	14621	28736	14012	14565	28577
035	BUBBIANO	339	319	658	336	315	651	345	327	672
036	BUCCINASCO	6921	6902	13823	7327	7292	14619	7689	7638	15327
037	BURAGO DI MOLGORA	1865	1946	3811	1878	1952	3830	1915	1990	3905
038	BUSCATE	2049	2132	4181	2054	2147	4201	2068	2174	4242
039	BUSNAGO	1508	1645	3153	1546	1681	3227	1597	1734	3331
040	BUSSERO	2160	2325	4485	2252	2437	4689	2440	2643	5083
041	BUSTO GAROLFO	5513	5682	11195	5527	5686	11213	5503	5690	11193
042	CALVIGNASCO	183	196	379	192	204	396	198	205	403
043	CAMAIRAGO	272	243	515	267	244	511	261	244	505
044	CAMBIAGO	1579	1694	3273	1631	1737	3368	1636	1742	3378
045	CAMPARADA	531	568	1099	533	571	1104	532	605	1137
046	CANEGRATE	5609	5715	11324	5561	5680	11241	5605	5722	11327
047	CAPONAGO	1389	1516	2905	1399	1514	2913	1407	1513	2920
048	CARATE BRIANZA	7302	7855	15157	7272	7847	15119	7304	7858	15162
049	CARNATE	2932	2952	5884	2947	3016	5963	2960	3045	6005
050	CARPIANO	668	611	1279	672	626	1298	665	629	1294
051	CARUGATE	4962	5036	9998	4928	5034	9962	4942	5084	10026
052	CASALETTO LODIGIANO	634	635	1269	641	626	1267	628	614	1242
053	CASALMAIOTTO	629	652	1281	651	685	1336	704	744	1448
054	CASALPUSTERLENGO	6681	7046	13727	6669	7045	13714	6682	7092	13774
055	CASARILE	871	865	1736	864	866	1730	853	861	1714
056	CASELLE LANDI	924	930	1854	915	938	1853	918	938	1856
057	CASELLE LURANI	510	509	1019	527	538	1065	540	561	1101
058	CASOREZZO	1926	1978	3904	1972	2024	3996	1984	2040	4024
059	CASSANO D'ADDA	7417	7934	15351	7466	7995	15461	7477	8016	15493
060	CASSINA DE'PECCHI	5630	5615	11245	5754	5757	11511	5931	5907	11838
061	CASSINETTA DI LUGAGNANO	536	563	1099	539	557	1096	541	562	1103
062	CASTANO PEIMO	4549	4894	9443	4580	4908	9488	4548	4933	9481
063	CASTELNUOVO BOCCA D'ADDA	862	843	1705	871	842	1713	872	853	1725
064	CASTIGLIONE D'ADDA	2160	2226	4386	2164	2224	4388	2140	2221	4361
065	CASTIRAGA VIDARDO	500	541	1041	511	541	1052	569	598	1167
066	CAVACURTA	362	350	712	371	361	732	381	359	740
067	CAVENAGO D'ADDA	922	934	1856	925	945	1870	928	949	1877
068	CAVENAGO DI BRIANZA	2316	2388	4704	2381	2437	4818	2372	2430	4802
069	CERIANO LAGHETTO	2341	2522	4863	2346	2497	4843	2342	2491	4833
070	CERNUSCO SUL NAVIGLIO	12030	12930	24960	12027	12918	24945	12131	12964	25095
071	CERRO AL LAMBRO	916	932	1848	1134	1119	2253	1267	1244	2511
072	CERRO MAGGIORE	6820	7279	14099	6800	7298	14098	6820	7368	14188
073	CERVIGNANO D'ADDA	411	388	799	415	384	799	411	384	795
074	CESANO BOSCONO	12497	12473	24970	12823	12846	25669	12992	12953	25945
075	CESANO MADERNO	15719	15997	31716	15734	15973	31707	15663	15932	31595
076	CESATE	4138	4232	8420	4131	4333	8464	4174	4344	8518
077	CINISELLO BALSAMO	39648	41025	80673	39451	40803	80254	39529	40679	80208
078	CISLIANO	1287	1317	2604	1322	1347	2669	1349	1373	2722
079	CODOGNO	7009	8124	15133	6989	8108	15097	6938	8019	14957
080	COGLIATE	3213	3284	6497	3238	3320	6558	3240	3319	6559

## Segue Tav. 2 — Popolazione residente per sesso dei singoli Comuni

Codice dei Comuni	COMUNI	POPOLAZIONE RESIDENTE AL 31 DICEMBRE 1981			POPOLAZIONE RESIDENTE AL 31 DICEMBRE 1982			POPOLAZIONE RESIDENTE AL 31 DICEMBRE 1983		
		M	F	MF	M	F	MF	M	F	MF
081	COLOGNO MONZESE	26324	26112	52436	26376	26312	52688	26452	26396	52848
082	COLTURANO	512	443	955	545	489	1034	581	538	1119
083	COMAZZO	491	437	928	500	450	950	503	442	945
084	CONCOREZZO	6055	6290	12345	6124	6334	12458	6231	6432	12663
085	COBBETTA	6026	6481	12507	6059	6549	12608	6167	6688	12855
086	CORMANO	9401	9854	19255	9372	9815	19187	9263	9743	19006
087	CORNAREDO	7644	7988	15632	7782	8121	15903	7781	8162	15943
088	CORNATE D'ADDA	3764	4011	7775	3766	4032	7798	3800	4075	7875
089	CORNEGLIANO LAUDENSE	758	749	1507	765	760	1525	770	767	1537
090	CORNO GIOVINE	623	638	1261	608	630	1238	607	622	1229
091	CORNOVECCHIO	152	112	264	144	111	255	142	111	253
092	CORREZZANA	652	650	1302	682	675	1357	721	697	1418
093	CORSICO	20821	21549	42370	20833	21576	42409	20728	21484	42212
094	CORTE PALASIO	587	521	1108	600	527	1127	602	538	1140
095	CRESPIATICA	646	659	1305	646	665	1311	638	653	1291
096	CUGGIONO	3233	3535	6768	3272	3588	6860	3270	3610	6880
097	CUSAGO	860	876	1736	859	865	1724	898	902	1800
098	CUSANO MILANINO	10615	11084	21699	10554	11079	21633	10484	11054	21538
099	DAIRAGO	1988	2073	4061	2005	2080	4085	2020	2081	4101
100	DESIO	16156	17111	33267	16187	17101	33288	16139	17077	33216
101	DRESANO	1049	1104	2153	1051	1098	2149	1061	1112	2173
102	FOMBIO	741	771	1512	759	789	1548	753	790	1543
103	GAGLIANO	3490	3496	6986	3592	3581	7173	3678	3660	7338
104	GALGAGNANO	174	158	332	177	164	341	178	166	344
105	GARBAGNATE MILANESE	11783	12125	23908	11902	12240	24142	11973	12336	24309
106	GESSATE	1882	1992	3874	1906	2023	3929	1936	2055	3991
107	GIUSSANO	9800	10251	20051	9859	10291	20150	9865	10297	20162
108	GORGONZOLA	7052	7594	14646	7101	7600	14701	7095	7557	14652
109	GRAFFIGNANA	1143	1211	2354	1145	1215	2360	1158	1240	2398
110	GREZZAGO	643	658	1301	640	657	1297	658	660	1318
111	GUARDAMIGLIO	1278	1322	2600	1266	1298	2564	1282	1287	2569
112	GUDO VISCONTI	291	297	588	308	308	616	321	318	639
113	INVERIGO	3656	3891	7547	3690	3928	7618	3742	3960	7702
114	INZAGO	3888	4215	8103	3874	4216	8090	3868	4229	8097
115	LACCHIARELLA	2929	3102	6031	3002	3149	6151	3043	3206	6249
116	LAINATE	9174	9617	18791	9227	9682	18909	9243	9708	18951
117	LAZZATE	2714	2691	5405	2716	2715	5431	2725	2739	5464
118	LEGNANO	23582	26081	49663	23529	25999	49528	23226	25748	48974
119	LENTATE SUL SEVESO	6417	6853	13270	6419	6886	13305	6404	6883	13287
120	LESMO	2495	2677	5172	2536	2722	5258	2629	2799	5428
121	LIMBIATE	16310	16345	32655	16285	16318	32603	16375	16428	32803
122	LISCATE	793	770	1563	806	790	1596	826	800	1626
123	LISSONE	14736	15515	30251	14818	15584	30402	14800	15563	30363
124	LIVRAGA	1215	1225	2440	1191	1219	2410	1212	1232	2444
125	LOCATE DI TRIULZI	3199	3398	6597	3251	3489	6740	3330	3564	6894
126	LODI	20411	22773	43184	20335	22715	43050	20225	22622	42847
127	LODI VECCHIO	2792	2925	5717	2786	2941	5727	2788	2940	5728
128	MACCASTORNA	52	50	102	56	51	107	59	55	114
129	MACHERIO	3203	3364	6567	3173	3371	6544	3166	3357	6523
130	MAGENTA	11578	12231	23809	11542	12164	23706	11452	12099	23551
131	MAGNAGO	3279	3590	6869	3301	3579	6880	3290	3580	6870
132	MAIRAGO	524	528	1052	517	537	1054	506	543	1049
133	MALEO	1655	1789	3444	1660	1792	3452	1659	1809	3468
134	MARCALLO CON CASONE	2403	2502	4905	2469	2571	5040	2492	2599	5091
135	MARUDO	405	391	796	427	400	827	440	406	846
136	MASATE	792	846	1638	818	865	1683	845	909	1754
137	MASSALENGO	1361	1328	2689	1371	1346	2717	1368	1348	2716
138	MEDA	9901	10554	20455	9918	10618	20536	9900	10613	20513
139	MEDIGLIA	3108	3095	6203	3142	3142	6284	3152	3133	6285
140	MELEGNANO	8743	9716	18459	8635	9583	18218	8525	9544	18069
141	MELETI	257	238	495	253	243	496	244	239	483
142	MELZO	8699	9300	17999	8638	9283	17921	8644	9299	17943
143	MELLINO	394	361	755	389	366	755	385	366	751
144	MESERO	1341	1392	2733	1377	1417	2794	1407	1447	2854
145	MEZZAGO	1340	1381	2721	1333	1385	2718	1332	1381	2713



## Segue Tav. 2 — Popolazione residente per sesso dei singoli Comuni

Codice dei Comuni	COMUNI	POPOLAZIONE RESIDENTE AL 31 DICEMBRE 1981			POPOLAZIONE RESIDENTE AL 31 DICEMBRE 1982			POPOLAZIONE RESIDENTE AL 31 DICEMBRE 1983		
		M	F	MF	M	F	MF	M	F	MF
146	MILANO	751488	851135	1602623	740683	840127	1580810	731256	830182	1561438
147	MISINTO	1670	1745	3415	1694	1775	3469	1707	1789	3496
148	MONTANASO LOMBARDO	759	711	1469	771	722	1493	769	714	1483
149	MONZA	58771	64247	123018	58917	64291	123208	58522	63954	122476
150	MORIMONDO	518	501	1019	526	512	1038	524	518	1042
151	MOTTA VISCONTI	2591	2678	5269	2643	2720	5363	2657	2728	5385
152	MUGGIO'	9319	9471	18790	9264	9407	18671	9239	9418	18657
153	MULAZZANO	1575	1594	3169	1569	1600	3169	1607	1627	3234
154	NERVIANO	7513	8031	15544	7555	8082	15637	7613	8129	15742
155	NOSATE	312	324	636	311	327	638	321	338	659
156	NOVA MILANESE	9827	9897	19724	9949	9985	19934	9974	9992	19966
157	NOVATE MILANESE	9996	10522	20518	10039	10576	20615	10036	10608	20644
158	NOVIGLIO	676	647	1323	697	668	1365	741	688	1429
159	OPERA	5625	5875	11500	5734	5965	11699	5817	6094	11911
160	ORIO LITTA	852	891	1743	866	907	1773	876	914	1790
161	ORNAGO	1111	1187	2298	1106	1202	2308	1143	1228	2371
162	OSPEDALETTO LODIGIANO	709	718	1427	708	719	1427	697	715	1412
163	OSSAGO LODIGIANO	505	519	1024	498	508	1006	506	523	1029
164	OSSONA	1604	1716	3320	1615	1734	3349	1639	1734	3373
165	OZZERO	643	635	1278	646	639	1285	664	646	1310
166	PADEARNO DUGNANO	19272	19881	39153	19466	20103	39569	19491	20163	39654
167	PANTIGLIATE	2074	2084	4158	2107	2116	4223	2122	2119	4241
168	PARABIAGO	10529	11166	21695	10583	11217	21800	10576	11230	21806
169	PAULLO	3823	4024	7847	3897	4091	7988	3970	4152	8122
170	PERO	5447	5339	10786	5432	5328	10760	5385	5274	10659
171	PESCHIERA BORROMEO	6745	6616	13361	7031	6890	13921	7259	7123	14382
172	PESSANO CON BORNAGO	2222	2370	4592	2272	2430	4702	2322	2477	4799
173	PIEVE EMANUELE	4470	4381	8851	5298	5184	10482	5719	5566	11285
174	PIEVE FISSIRAGA	404	408	812	398	409	807	409	412	821
175	PIOLTELLO	15020	14998	30018	15243	15243	30486	15323	15337	30660
176	POGLIANO MILANESE	3314	3387	6701	3320	3389	6709	3292	3356	6648
177	POZZO D'ADDA	1176	1147	2323	1206	1169	2375	1241	1201	2442
178	POZZUOLO MARTESANA	2682	2858	5540	2670	2833	5503	2695	2843	5538
179	PREGNANA MILANESE	2727	2730	5457	2715	2747	5462	2782	2784	5566
180	RENATE	1625	1645	3270	1662	1683	3345	1665	1728	3393
181	RESCALDINA	5623	5842	11465	5677	5878	11555	5662	5893	11555
182	RHO	24793	25865	50658	24976	26084	51060	25026	26193	51219
183	ROBECCHETTO CON INDUNO	1775	1944	3719	1790	1947	3737	1787	1950	3737
184	ROBECCO SUL NAVIGLIO	2289	2267	4556	2331	2300	4631	2356	2336	4692
185	RODANO	1213	1180	2393	1346	1282	2628	1491	1412	2903
186	RONCELLO	729	755	1484	753	781	1534	765	790	1555
187	RONCO BRIANTINO	841	976	1817	864	1002	1866	889	1034	1923
188	ROSATE	1560	1683	3243	1578	1706	3284	1617	1712	3329
189	ROZZANO	19000	19197	38197	19023	19238	38261	18870	19140	38010
190	SALEBRANO SUL LAMBRO	764	781	1545	777	795	1572	769	790	1559
191	SAN COLOMBANO AL LAMBRO	3742	3394	7136	3753	3408	7161	3720	3424	7144
192	SAN DONATO MILANESE	15946	16012	31958	16007	16094	32101	16054	16040	32094
193	SAN FIORANO	737	784	1521	752	803	1555	766	811	1577
194	SAN GIORGIO SU LEGNANO	2977	3083	6060	2942	3077	6019	2954	3062	6016
195	SAN GIULIANO MILANESE	14976	15182	30158	15022	15288	30310	15191	15466	30657
196	SAN MARTINO IN STRADA	1412	1308	2720	1424	1335	2759	1432	1356	2788
197	SAN ROCCO AL PORTO	1526	1592	3118	1540	1603	3143	1534	1608	3142
198	SANT'ANGELO LODIGIANO	5586	5818	11404	5551	5779	11330	5499	5756	11255
199	SANTO STEFANO LODIGIANO	920	898	1818	910	904	1814	898	896	1794
200	SANTO STEFANO TICINO	1484	1518	3002	1494	1560	3054	1525	1590	3115
201	SAN VITTORE OLONA	3249	3402	6651	3273	3401	6674	3283	3392	6675
202	SAN ZENONE AL LAMBRO	824	876	1700	869	941	1810	955	1023	1978
203	SECUGNAGO	774	809	1583	772	797	1569	762	788	1550
204	SEDRIANO	4001	4232	8233	3944	4211	8155	3911	4205	8116
205	SEGRATE	15208	15385	30593	15106	15289	30395	15167	15349	30516
206	SENAGO	8775	8773	17548	8798	8849	17647	8861	8942	17803
207	SENNA LODIGIANA	1043	1060	2103	1043	1080	2123	1015	1075	2090
208	SEREGNO	18141	19757	37898	18233	19806	38039	18248	19756	38004
209	SESTO SAN GIOVANNI	46504	49324	95828	46114	49013	95127	45836	48594	94430
210	SETTALA	2186	2146	4332	2222	2196	4418	2277	2256	4533

## Segue Tav. 2 — Popolazione residente per sesso dei singoli Comuni

Codice dei Comuni	COMUNI	POPOLAZIONE RESIDENTE AL 31 DICEMBRE 1981			POPOLAZIONE RESIDENTE AL 31 DICEMBRE 1982			POPOLAZIONE RESIDENTE AL 31 DICEMBRE 1983		
		M	F	MF	M	F	MF	M	F	MF
211	SETTIMO MILANESE	5660	5824	11484	5698	5837	11535	5772	5897	11669
212	SEVESO	8536	9066	17602	8545	9049	17594	8517	8981	17498
213	SOLARO	4650	4711	9361	4793	4822	9615	4875	4908	9783
214	SOMAGLIA	1429	1442	2871	1420	1443	2863	1413	1435	2848
215	SORDIO	719	710	1429	722	713	1435	730	725	1455
216	SOVICO	3167	3382	6549	3203	3420	6623	3184	3402	6586
217	SULBIATE	1083	1230	2313	1099	1265	2364	1197	1339	2536
240	TAVAZZANO CON VILLAVESCO	1772	1713	3485	1828	1758	3586	1883	1821	3704
218	TERRANOVA DEI PASSERINI	346	324	670	334	323	657	324	314	638
219	TREZZANO ROSA	710	765	1475	767	815	1582	821	866	1687
220	TREZZANO SUL NAVIGLIO	8812	8900	17712	9054	9122	18176	9260	9270	18530
221	TREZZO SULL'ADDA	4992	5327	10319	5164	5525	10689	5220	5577	10797
222	TRIBIANO	520	507	1027	527	519	1046	540	529	1069
223	TRUGGIO	3137	3379	6516	3124	3393	6517	3149	3419	6568
224	TRUCCAZZANO	1774	1672	3446	1785	1699	3484	1817	1729	3546
225	TURANO LODIGIANO	711	672	1383	702	667	1369	700	657	1357
226	TURBIGO	3450	3786	7236	3434	3779	7213	3413	3764	7177
227	USMATE VELATE	2952	3004	5956	3014	3075	6089	3099	3159	6258
228	VALERA PRATTA	391	416	807	393	428	821	397	424	821
249	VANZAGHELLO	2142	2355	4497	2145	2364	4509	2159	2375	4534
229	VANZAGO	2501	2641	5142	2518	2693	5211	2545	2730	5275
230	VAPRIO D'ADDA	2936	3151	6087	2959	3154	6113	2903	3139	6042
231	VAREDO	5894	6103	11997	5992	6195	12187	6096	6300	12396
232	VEDANO AL LAMBRO	3247	3456	6703	3265	3473	6738	3276	3491	6767
233	VEDUGGIO CON COLZANO	1966	2032	3998	1970	2043	4013	1984	2039	4023
234	VEIANO BRIANZA	3989	3989	7978	3961	3969	7930	3946	3971	7917
235	VERMEZZO	748	753	1501	766	770	1536	789	793	1582
236	VERNATE	961	1014	1975	945	1022	1967	952	1025	1977
237	VIGNATE	2474	2480	4954	2592	2625	5217	2689	2690	5379
248	VILLA CORTESE	2610	2674	5284	2627	2686	5313	2641	2732	5373
238	VILLANOVA DEL SILLARO	522	486	1008	509	479	988	523	474	997
239	VILLASANTA	5125	5545	10670	5136	5547	10683	5161	5570	10731
241	VIMERCATE	11141	12284	23425	11283	12445	23728	11321	12449	23770
242	VIMODRONE	6923	7315	14238	6967	7334	14301	7006	7393	14399
243	VITTUONE	3207	3321	6528	3249	3396	6645	3280	3440	6720
244	VIZZOLO PREDABISSI	832	816	1648	838	832	1670	916	922	1838
245	ZELO BUON PERSICO	1664	1660	3324	1687	1688	3375	1699	1710	3409
246	ZELO SURRIGONE	217	189	406	210	188	398	197	184	381
247	ZIBIDO SAN GIACOMO	1593	1544	3137	1612	1551	3163	1649	1589	3238
	TOTALE	1931911	2083914	4015825	1928700	2081370	4010070	1924470	2076953	4001423

## 16 - PROVINCIA DI BERGAMO

001	ADERARA SAN MARTINO	793	741	1534	791	744	1535	810	749	1559
002	ADERARA SAN ROCCO	326	320	646	326	320	646	327	330	657
003	ALBANO SANT'ALESSANDRO	2510	2619	5129	2533	2639	5172	2570	2683	5253
004	ALBINO	7282	7858	15140	7308	7878	15186	7351	7915	15266
248	ALGUA	383	360	743	378	353	731	375	351	726
005	ALME'	2597	2595	5192	2590	2586	5176	2618	2604	5222
006	ALMENNO SAN BARTOLOMEO	1791	1873	3664	1782	1858	3640	1811	1879	3690
007	ALMENNO SAN SALVATORE	2438	2766	5204	2473	2798	5271	2490	2788	5278
008	ALZANO LOMBARDO	5748	6105	11853	5748	6135	11883	5675	6070	11745
009	AMBIVERE	914	840	1754	951	867	1818	964	886	1850
010	ANTEGNATE	998	1034	2032	1017	1076	2093	1023	1087	2110
011	ARCENE	1777	1871	3648	1827	1916	3743	1841	1921	3762
012	ARDESIO	1874	1760	3634	1850	1739	3589	1852	1748	3600
013	ARZAGO D'ADDA	735	711	1446	749	729	1478	771	746	1517
014	AVERARA	154	171	325	148	161	309	151	162	313
015	AVIATICO	258	228	486	256	225	481	257	222	479
016	AZZANO SAN PAOLO	2732	2679	5411	2782	2716	5498	2789	2744	5533
017	AZZONE	311	305	616	308	297	605	306	290	596
018	BAGNATICA	1217	1191	2408	1244	1217	2461	1284	1265	2549
019	BAEBATA	252	239	491	253	235	488	256	235	491

## Segue Tav. 2 — Popolazione residente per sesso dei singoli Comuni

Codice dei Comuni	COMUNI	POPOLAZIONE RESIDENTE AL 31 DICEMBRE 1981			POPOLAZIONE RESIDENTE AL 31 DICEMBRE 1982			POPOLAZIONE RESIDENTE AL 31 DICEMBRE 1983		
		M	F	MF	M	F	MF	M	F	MF
020	BARIANO	1803	1710	3513	1814	1718	3532	1827	1723	3550
021	BARZANA	489	488	977	471	482	953	475	488	963
022	BEDULITA	248	275	523	249	279	528	256	294	550
023	BERBENNO	1105	1119	2224	1097	1117	2214	1075	1086	2161
024	BERGAMO (a)	56778	65213	121991	56370	64821	121191	56325	64708	121033
025	BERZO SAN FERMO	501	513	1014	500	514	1014	510	515	1025
026	BIANZANO	243	248	491	241	253	494	237	246	483
027	BLELLO	55	50	105	55	52	107	54	53	107
028	BOLGARE	1644	1662	3306	1684	1697	3381	1713	1728	3441
029	BOLTIERE	1459	1475	2934	1522	1532	3054	1568	1566	3134
030	BONATE SOPRA	2367	2365	4732	2398	2413	4811	2408	2442	4850
031	BONATE SOTTO	2573	2490	5063	2526	2470	4996	2517	2481	4998
032	BORGIO DI TERZO	338	363	701	327	364	691	327	378	705
033	BOSSICO	567	542	1109	559	541	1100	565	544	1109
034	BOTTANUCO	1788	1772	3560	1772	1789	3561	1784	1807	3591
035	BRACCA	332	342	674	340	347	687	343	337	680
036	BEANZI	445	434	879	433	423	856	426	422	848
037	BREMBATE	2856	3045	5901	2861	3031	5892	2861	3056	5917
038	BREMBATE DI SOPRA	2603	2763	5366	2729	2908	5637	2765	2945	5710
039	BREMBILLA	2126	2041	4167	2132	2033	4165	2136	2037	4173
040	BRIGNANO GERA D'ADDA	2163	2283	4446	2169	2269	4438	2174	2274	4448
041	BRUMANO	38	37	75	38	36	74	45	40	85
042	BRUSAPORTO	1173	1190	2363	1206	1245	2451	1254	1290	2544
043	CALCINATE	1808	1811	3619	1801	1818	3619	1815	1825	3640
044	CALCIO	2244	2277	4521	2292	2311	4603	2276	2322	4598
045	CALOLZIOCORTE	7121	7362	14483	7111	7394	14505	7089	7420	14509
046	CALUSCO D'ADDA	3678	3734	7412	3767	3831	7598	3784	3833	7617
047	CALVENZANO	1324	1360	2684	1360	1391	2751	1380	1411	2791
048	CAMERATA CORNELLO	271	260	531	269	263	532	274	266	540
049	CANONICA D'ADDA	1686	1803	3489	1673	1785	3458	1694	1776	3470
050	CAPIZZONE	506	507	1013	505	515	1020	494	516	1010
051	CAPRIATE SAN GERVASIO	3147	3391	6538	3143	3360	6503	3172	3382	6554
052	CAPRINO BERGAMASCO	1219	1334	2553	1196	1305	2501	1190	1303	2493
053	CARAVAGGIO	6749	7082	13831	6791	7115	13906	6802	7130	13932
054	CARENNO	630	653	1283	626	662	1288	629	656	1285
055	CAEOBBIO DEGLI ANGELI	1335	1321	2656	1353	1348	2701	1390	1373	2763
056	CARONA	231	246	477	228	244	472	217	239	456
057	CARVICO	1824	1758	3582	1841	1788	3629	1832	1800	3632
058	CASAZZA	1524	1638	3162	1508	1649	3157	1519	1660	3179
059	CASIRATE D'ADDA	1291	1368	2659	1297	1350	2647	1300	1338	2638
060	CASNIGO	1711	1731	3442	1735	1756	3491	1736	1776	3512
061	CASSIGLIO	69	72	141	68	72	140	66	71	137
062	CASTELLI CALEPIO	3706	3890	7596	3774	3965	7739	3799	3996	7795
063	CASTEL ROZZONE	1018	1058	2076	1042	1070	2112	1059	1113	2172
064	CASTIONE DELLA PRESOLANA	1530	1555	3085	1528	1558	3086	1543	1574	3117
065	CASTRO	744	828	1572	722	822	1544	721	814	1535
066	CAVERNAGO	451	480	931	489	514	1003	515	545	1060
067	CAZZANO SANT'ANDREA	553	545	1098	579	563	1142	587	568	1155
068	CENATE SOPRA	696	700	1396	710	711	1421	727	723	1450
069	CENATE SOTTO	860	957	1817	869	976	1845	902	996	1898
070	CENE	1568	1653	3221	1585	1683	3268	1599	1728	3327
071	CERETE	567	598	1165	568	591	1159	554	589	1143
072	CHIGNOLO D'ISOLA	955	990	1945	953	1001	1954	968	1020	1988
073	CHIUDUNO	2185	2261	4446	2179	2252	4431	2175	2255	4430
074	CISANO BERGAMASCO	2716	2790	5506	2716	2760	5476	2689	2748	5437
075	CISERANO	2139	2079	4218	2124	2065	4189	2093	2061	4154
076	CIVIDATE AL PIANO	2338	2308	4646	2366	2353	4719	2363	2375	4738
077	CLUSONE	3845	4184	8029	3823	4182	8005	3848	4200	8048
078	COLERE	564	537	1101	559	524	1083	555	514	1069
079	COLOGNO AL SERIO	4043	3978	8021	4069	4022	8091	4115	4045	8160
080	COLZATE	814	777	1591	800	779	1579	830	808	1638
081	COMUN NUOVO	1185	1135	2320	1199	1163	2362	1229	1198	2427
082	CORNA IMAGNA	352	341	693	354	350	704	356	343	699
249	CORNALBA	159	137	296	163	149	312	165	151	316
083	CORTENOVA	632	623	1255	634	630	1264	631	627	1258

(a) Nel 1983 il Comune di Bergamo ha acquisito dal Comune di Treviolo (Bg) 1.342 unità di cui 676 maschi.

## Segue Tav. 2 — Popolazione residente per sesso dei singoli Comuni

Codice dei Comuni	COMUNI	POPOLAZIONE RESIDENTE AL 31 DICEMBRE 1981			POPOLAZIONE RESIDENTE AL 31 DICEMBRE 1982			POPOLAZIONE RESIDENTE AL 31 DICEMBRE 1983		
		M	F	MF	M	F	MF	M	F	MF
084	COSTA DI MEZZATE	906	905	1811	952	938	1890	968	954	1922
247	COSTA DI SERINA	465	445	910	464	447	911	460	453	913
085	COSTA VALLE IMAGNA	340	348	688	333	345	678	334	348	682
086	COSTA VOLPINO	4235	4266	8501	4207	4256	8463	4185	4258	8443
087	COVO	1330	1338	2668	1346	1362	2708	1350	1387	2737
088	CREDARO	882	988	1870	891	994	1885	902	1000	1902
089	CURNO	3200	3249	6449	3175	3233	6408	3166	3261	6427
090	CUSIO	218	198	416	218	197	415	217	187	404
091	DALMINE	8388	8418	16806	8454	8486	16940	8480	8579	17059
092	DOSSENA	441	437	878	446	439	885	463	447	910
093	ENDINE GAIANO	1378	1417	2795	1350	1421	2771	1362	1418	2780
094	ENTRATICO	630	625	1255	637	629	1266	630	629	1259
095	ERVE	325	329	654	330	330	660	330	333	663
096	FARA GERA D'ADDA	2405	2501	4906	2428	2545	4973	2457	2564	5021
097	FARA OLIVANA CON SOLA	435	424	859	439	427	866	437	419	856
098	FILAGO	1105	1120	2225	1093	1118	2211	1103	1123	2226
099	FINO DEL MONTE	427	397	824	440	402	842	453	416	869
100	FIOIANO AL SERIO	1148	1270	2418	1134	1266	2400	1117	1249	2366
101	FONTANELLA	1695	1673	3368	1691	1693	3384	1685	1698	3383
102	FONTENO	346	323	669	356	334	690	368	340	708
103	FOPPOLO	90	114	204	94	110	204	95	115	210
104	FORESTO SPARSO	1153	1135	2288	1164	1155	2319	1168	1155	2323
105	FORNOVO SAN GIOVANNI	1041	1039	2080	1047	1066	2113	1064	1081	2145
106	FULPIANO VALLE IMAGNA	130	127	257	126	127	253	125	128	253
107	GANDELLINO	563	572	1135	563	582	1145	565	583	1148
108	GANDINO	2726	2989	5715	2728	2970	5698	2727	2992	5719
109	GANDOSSO	504	514	1018	506	519	1025	522	532	1054
110	GAVERINA TERME	447	445	892	440	437	877	437	435	872
111	GAZZANIGA	2426	2762	5188	2426	2745	5171	2406	2721	5127
112	GEROSA	214	235	449	211	231	442	207	229	436
113	GHISALBA	1898	1833	3731	1918	1860	3778	1915	1863	3778
114	GORLAGO	1779	1857	3636	1780	1888	3668	1837	1940	3777
115	GORLE	1860	1853	3713	1878	1853	3731	1876	1884	3760
116	GORNO	997	1007	2004	995	1001	1996	975	1007	1982
117	GRASSOBBIO	1911	1865	3776	1976	1934	3910	2070	2015	4085
118	GROMO	671	648	1319	680	640	1320	691	652	1343
119	GRONE	370	379	749	372	383	755	371	382	753
120	GRUMELLO DEL MONTE	2638	2864	5502	2661	2872	5533	2674	2901	5575
121	ISOLA DI FONDRA	96	98	194	91	90	181	91	96	187
122	ISSO	252	241	493	250	249	499	251	249	500
123	LALLIO	1023	1166	2189	1065	1200	2265	1107	1226	2333
124	LEFFE	2613	2682	5295	2587	2670	5257	2546	2649	5195
125	LENNA	360	357	717	368	363	731	375	363	738
126	LEVATE	1332	1311	2643	1364	1324	2688	1397	1342	2739
127	LOCATELLO	341	349	690	342	344	686	342	345	687
128	LOVERE	2902	3279	6181	2878	3251	6129	2835	3214	6049
129	LUKANO	712	763	1475	710	775	1485	708	787	1495
130	LUZZANA	286	281	567	301	294	595	308	297	605
131	MADONE	1282	1285	2567	1294	1295	2589	1299	1312	2611
132	MAPELLO	2255	2302	4557	2281	2308	4589	2302	2343	4645
133	MARTINENGO	3573	3637	7210	3585	3632	7217	3602	3662	7264
250	MEDOLAGO	617	633	1250	651	663	1314	652	680	1332
134	MEZZOLDI	171	165	336	174	163	337	174	165	339
135	MISANO DI GERA D'ADDA	987	996	1983	1012	1021	2033	999	1027	2026
136	MOIO DE'CALVI	108	98	206	106	93	199	104	92	196
137	MONASTEROLO DEL CASTELLO	403	386	789	415	387	802	416	396	812
139	MONTELLO	975	952	1927	991	974	1965	1000	979	1979
138	MONTE MARENZO	605	592	1197	621	610	1231	638	629	1267
140	MORENGO	843	821	1664	855	827	1682	865	836	1701
141	MORNICO AL SERIO	1126	1108	2234	1145	1129	2274	1161	1147	2308
142	MOZZANICA	1595	1618	3213	1597	1624	3221	1591	1626	3217
143	MOZZO	2633	2691	5324	2700	2747	5447	2765	2750	5515
144	NEMBRO	5201	5503	10704	5252	5519	10771	5295	5559	10854
145	OLMO AL BREMBO	288	276	564	291	282	573	282	280	562
146	OLTRE IL COLLE	671	710	1381	663	710	1373	650	696	1346

## Segue Tav. 2 — Popolazione residente per sesso dei singoli Comuni

Codice dei Comuni	COMUNI	POPOLAZIONE RESIDENTE AL 31 DICEMBRE 1981			POPOLAZIONE RESIDENTE AL 31 DICEMBRE 1982			POPOLAZIONE RESIDENTE AL 31 DICEMBRE 1983		
		M	F	MF	M	F	MF	M	F	MF
147	OLTRESSENDA ALTA	90	84	174	91	83	174	93	85	178
148	ONETA	397	344	741	382	347	729	381	348	729
149	ONORE	370	370	740	369	366	735	363	374	737
150	ORIO AL SERIO	567	546	1113	564	546	1110	583	554	1137
151	ORNICA	177	166	343	171	164	335	161	159	320
152	OSIO SOPRA	1617	1564	3181	1676	1629	3305	1677	1638	3315
153	OSIO SOTTO	4649	4798	9447	4674	4825	9499	4688	4840	9528
154	PAGAZZANO	818	759	1577	838	782	1620	847	789	1630
155	PALADINA	1498	1612	3110	1511	1612	3123	1477	1589	3066
156	PALAZZAGO	1403	1419	2822	1459	1462	2921	1473	1472	2945
157	PALOSCC	2300	2339	4639	2299	2331	4630	2301	2355	4656
158	PARRE	1144	1216	2360	1154	1226	2380	1160	1220	2380
159	PARZANICA	296	265	561	293	265	558	290	260	550
160	PEDRENGO	1668	1644	3312	1712	1680	3392	1794	1753	3547
161	PETA	823	851	1674	830	863	1693	828	859	1687
162	PIANICO	603	624	1227	593	623	1216	596	625	1221
163	PIARIO	369	423	792	375	422	797	381	430	811
164	PIAZZA BREMBANA	504	549	1053	510	547	1057	502	548	1050
165	PIAZZATORRE	228	243	471	233	253	486	240	257	497
166	PIAZZOLO	62	67	129	63	65	128	62	65	127
167	POGNANO	520	601	1121	518	602	1120	514	608	1122
168	PONTE NOSSA	1063	1208	2276	1053	1195	2248	1065	1217	2282
169	PONTERANICA	3262	3421	6683	3303	3463	6766	3338	3487	6825
170	PONTE SAN PIETRO	5080	5491	10571	4959	5417	10376	4978	5405	10383
171	PONTIDA	1362	1321	2683	1367	1333	2700	1363	1338	2701
172	PONTIROLO NUOVO	1783	1851	3634	1810	1886	3696	1803	1883	3686
173	PRADALUNGA	1852	1965	3817	1894	2007	3901	1898	2021	3919
174	PREDORE	799	842	1641	809	849	1658	804	851	1655
175	PREMOLO	520	505	1025	519	523	1042	508	512	1020
176	PRESEZZO	1709	1747	3456	1753	1783	3536	1820	1835	3655
177	PUMENENGO	755	686	1441	757	696	1453	756	700	1456
178	RANICA	2573	2714	5287	2580	2743	5323	2642	2785	5427
179	RANZANICO	374	396	770	369	383	752	370	385	755
180	RIVA DI SOLTO	457	438	895	440	430	870	431	417	848
182	ROGNO	1315	1313	2628	1365	1366	2731	1378	1384	2762
183	ROMANO DI LOMBARDIA	7220	7284	14504	7271	7287	14558	7316	7324	14640
184	RONCOBELLO	229	275	504	235	273	508	224	268	492
185	RONCOLA	306	273	579	306	274	580	300	277	577
186	ROTA D'IMAGNA	387	419	806	378	413	791	383	420	803
187	ROVETTA	1261	1272	2533	1279	1302	2581	1290	1329	2619
188	SAN GIOVANNI BIANCO	2422	2378	4800	2430	2375	4805	2399	2342	4741
189	SAN PAOLO D'ARGON	1466	1451	2917	1486	1477	2963	1467	1501	2968
190	SAN PELLEGRINO TERME	2660	2823	5483	2659	2832	5491	2649	2817	5466
191	SANTA BRIGIDA	346	348	694	349	341	690	347	342	689
192	SANT'OMOBONO IMAGNA	1347	1442	2789	1347	1469	2816	1373	1492	2865
193	SARNICO	2583	2963	5546	2591	2960	5551	2587	2947	5534
194	SCANZOROSCIATE	3664	3854	7518	3785	3914	7699	3841	3928	7769
195	SCHILPARIO	725	715	1440	711	707	1418	713	706	1419
196	SEDRINA	1199	1187	2386	1216	1208	2424	1237	1229	2466
197	SELVINO	944	893	1837	942	895	1837	952	897	1849
198	SERIATE	8675	9347	18022	8721	9432	18153	8759	9510	18269
199	SERINA	1006	1026	2032	1012	1027	2039	1005	1024	2029
200	SOLTO COLLINA	612	661	1273	603	644	1247	600	644	1244
251	SOLZA	540	525	1065	530	518	1048	540	525	1065
201	SONGAVAZZO	276	271	547	274	273	547	270	267	537
202	SORISOLE	3771	3683	7454	3826	3744	7570	3836	3749	7585
203	SOTTO IL MONTE GIOVANNI XXIII	1185	1172	2357	1202	1187	2389	1201	1200	2401
204	SOVERE	2272	2361	4633	2300	2397	4697	2281	2381	4662
205	SPINONE AL LAGO	337	356	693	333	355	688	335	348	683
206	SPERANO	1906	1892	3798	1921	1910	3831	1947	1936	3883
207	STEAZZANO	3713	3873	7586	3732	3876	7608	3794	3911	7705
208	STROZZA	407	428	835	400	430	830	395	430	825
209	SUISIO	1424	1384	2808	1428	1386	2814	1442	1389	2831
210	TALEGGIO	365	389	754	360	370	730	351	357	708
211	TAVERNOLA BERGAMASCA	1184	1150	2334	1181	1158	2339	1173	1165	2338

## Segue Tav. 2 — Popolazione residente per sesso dei singoli Comuni

Codice dei Comuni	COMUNI	POPOLAZIONE RESIDENTE AL 31 DICEMBRE 1981			POPOLAZIONE RESIDENTE AL 31 DICEMBRE 1982			POPOLAZIONE RESIDENTE AL 31 DICEMBRE 1983		
		M	F	MF	M	F	MF	M	F	MF
212	TELGATE	1636	1661	3297	1649	1630	3339	1684	1706	3390
213	TERNO D'ISOLA	1618	1597	3215	1623	1612	3235	1624	1608	3232
214	TORRE BOLDONE	3474	3685	7159	3499	3699	7198	3533	3742	7275
215	TORRE DE'BUSI	769	818	1587	772	818	1590	795	838	1633
216	TORRE DE'ROVERI	705	711	1416	694	712	1406	726	745	1471
217	TORRE PALLAVICINA	475	509	984	468	508	976	471	508	979
218	TRESCORE BALNEARIO	3164	3381	6545	3265	3432	6697	3229	3428	6657
219	TREVIGLIO	12564	13517	26081	12456	13413	25869	12341	13327	25668
220	TREVIOLIO (a)	3810	4247	8057	3828	4266	8094	3154	3604	6758
221	UBIALE CLANEZZO	612	554	1166	623	568	1191	619	569	1188
222	URGNANO	3716	3691	7407	3726	3715	7441	3703	3685	7388
223	VALBONDIONE	768	735	1503	764	710	1474	767	709	1476
224	VALBREMO	1256	1431	2687	1318	1482	2800	1332	1522	2854
225	VALGOGLIO	295	295	590	300	293	593	300	288	588
226	VALLEVE	84	86	170	84	90	174	85	92	177
227	VALNEGRA	129	124	253	120	118	238	120	115	235
228	VALSECCA	233	251	484	233	256	489	226	246	472
229	VALTORTA	251	211	462	240	206	446	235	204	439
230	VEDESETA	169	148	317	172	151	323	172	151	323
231	VERCURAGO	1228	1635	2863	1219	1614	2833	1210	1628	2838
232	VEDELLINO	2840	2821	5661	2907	2891	5798	2959	2946	5905
233	VERDELLO	2985	3092	6077	3001	3067	6068	3009	3080	6089
234	VERTOVA	2391	2663	5054	2400	2684	5084	2375	2666	5041
235	VIADANICA	434	447	881	437	455	892	443	451	894
236	VIGANO SAN MARTINO	461	477	938	459	475	934	467	481	948
237	VIGOLO	357	369	726	357	376	733	356	376	732
238	VILLA D'ADDA	1581	1681	3262	1577	1669	3246	1579	1673	3252
239	VILLA D'ALME'	2741	2963	5704	2761	2983	5744	2774	2986	5760
240	VILLA DI SERIO	1989	1967	3956	2028	2011	4039	2096	2088	4184
241	VILLA D'OGNA	780	867	1647	781	870	1651	779	852	1631
242	VILLONGO	2550	2572	5122	2561	2588	5149	2583	2610	5193
243	VILMINORE DI SCALVE	757	800	1557	740	789	1529	737	785	1522
244	ZANDOBBIO	1036	1047	2083	1034	1051	2085	1027	1052	2079
245	ZANICA	2515	2604	5119	2548	2637	5185	2640	2741	5381
246	ZOGNO	4049	4481	8530	4048	4515	8563	4048	4520	8568
	TOTALE	437605	458622	896227	439507	460857	900364	440559	462373	902932

## 17 - PROVINCIA DI BRESCIA

001	ACQUAFREDDA	575	596	1171	576	603	1179	585	611	1196
002	ADRO	2824	2993	5817	2862	3015	5877	2871	3026	5897
003	AGNOSINE	877	815	1692	886	821	1707	862	815	1677
004	ALFIANELLO	1050	1111	2161	1055	1109	2164	1070	1128	2198
005	ANFO	233	243	476	226	234	460	222	233	455
006	ANGOLO TERME	1277	1244	2521	1274	1246	2520	1283	1254	2537
007	ARTOGNE	1414	1404	2818	1409	1418	2827	1444	1440	2884
008	AZZANO MELLA	727	740	1467	734	751	1485	738	756	1494
009	BAGNOLO MELLA	5277	5473	10750	5286	5503	10789	5292	5517	10809
010	BAGOLINO	2147	2046	4193	2130	2048	4178	2117	2025	4142
011	BARBARIGA	941	946	1887	949	952	1901	956	944	1900
012	BARGHE	450	471	921	459	473	932	472	483	955
013	BASSANO BRESCIANO	708	742	1450	723	745	1468	721	740	1461
014	BEDIZZOLE	3648	3636	7284	3762	3756	7518	3817	3781	7598
015	BERLINGO	800	793	1593	807	805	1612	821	821	1642
016	BERZO DEMO	956	957	1913	946	955	1901	939	954	1893
017	BERZO INFERIORE	892	880	1772	891	872	1763	891	876	1767
018	BIENNO	1696	1779	3475	1708	1784	3492	1712	1784	3496
019	BIONE	611	632	1243	626	645	1271	624	631	1255
020	BORGO SAN GIACOMO	2122	2152	4274	2096	2152	4248	2087	2141	4228
021	BORGOSATOLLO	3392	3424	6816	3428	3459	6887	3459	3479	6938
022	BORNO	1399	1360	2759	1396	1375	2771	1391	1371	2762
023	BOTTICINO	4288	4679	8967	4297	4698	8995	4299	4742	9041
024	BOVEGNO	1271	1196	2467	1247	1178	2425	1243	1180	2423
025	BOVEZZO	3041	3045	6086	3187	3211	6398	3278	3310	6588

(a) Nel 1983 il Comune di Treviolo (Bg) ha ceduto al Comune di Bergamo 1.342 unità di cui 676 maschi.

## Segue Tav. 2 — Popolazione residente per sesso dei singoli Comuni

Codice dei Comuni	COMUNI	POPOLAZIONE RESIDENTE AL 31 DICEMBRE 1981			POPOLAZIONE RESIDENTE AL 31 DICEMBRE 1982			POPOLAZIONE RESIDENTE AL 31 DICEMBRE 1983		
		M	F	MF	M	F	MF	M	F	MF
026	BRANDICO	433	410	843	430	415	845	435	421	856
027	BRAONE	278	315	593	273	307	580	275	307	582
028	BRENO	2803	2994	5797	2812	2983	5795	2780	2968	5748
029	BRESCIA	96350	109809	206159	95609	108958	204567	95446	108832	204278
030	BRIONE	218	189	407	222	188	410	215	193	408
031	CAINO	713	702	1415	716	702	1418	715	706	1421
032	CALCINATO	4205	4364	8569	4213	4422	8635	4221	4439	8660
033	CALVAGESE DELLA RIVIERA	924	938	1862	924	952	1876	931	969	1900
034	CALVISANO	3268	3246	6514	3251	3261	6512	3253	3274	6527
035	CAPO DI PONTE	1140	1235	2375	1148	1236	2384	1138	1237	2375
036	CAPOVALLE	310	294	604	317	291	608	312	289	601
037	CAPRIANO DEL COLLE	1381	1451	2832	1430	1517	2947	1474	1547	3021
038	CAPRIOLO	3497	3698	7195	3506	3688	7194	3475	3687	7162
039	CARPENEDOLO	4418	4584	9002	4460	4659	9119	4451	4688	9139
040	CASTEGNATO	2045	2337	4382	2079	2375	4454	2093	2396	4489
041	CASTELCOVATI	2262	2217	4479	2281	2249	4530	2297	2269	4566
042	CASTEL MELLA	2254	2266	4520	2286	2313	4599	2343	2375	4718
043	CASTENEDOLO	4070	4155	8225	4042	4131	8173	4040	4171	8211
044	CASTO	824	773	1597	818	768	1586	824	774	1598
045	CASTREZZATO	2224	2188	4412	2249	2209	4458	2283	2262	4545
046	CAZZAGO SAN MARTINO	4098	4106	8204	4151	4156	8307	4198	4228	8426
047	CEDEGOLO	707	790	1497	702	771	1473	694	755	1449
048	CELLATICA	1789	2002	3791	1909	2113	4022	2032	2241	4273
049	CERVENO	285	316	601	283	310	593	284	304	588
050	CETO	813	800	1613	827	815	1642	855	833	1688
051	CEVO	614	640	1254	621	638	1259	647	658	1305
052	CHIARI	7963	8527	16490	8018	8565	16583	8026	8559	16585
053	CIGOLE	722	707	1429	719	701	1420	708	695	1403
054	CIMBERGO	323	340	669	329	346	675	317	338	655
055	CIVIDATE CAMUNO	1274	1257	2531	1284	1278	2562	1266	1274	2540
056	COCCAGLIO	2949	3081	6030	2949	3147	6096	2931	3155	6086
057	COLLEBEATO	1780	1834	3614	1794	1832	3626	1811	1840	3651
058	COLLIO	1248	1161	2409	1262	1173	2435	1240	1162	2402
059	COLOGNE	2497	2604	5101	2547	2636	5183	2606	2702	5308
060	COMEZZANO-CIZZAGO	1064	994	2058	1086	1007	2093	1089	1016	2105
061	CONCESIO	5980	6202	12182	5955	6185	12140	5913	6175	12088
062	CORTE FRANCA	2339	2365	4704	2365	2402	4767	2408	2435	4843
063	CORTENO GOLGI	1065	1119	2184	1064	1121	2185	1069	1106	2175
064	CORZANO	486	448	934	480	439	919	477	430	907
065	DARFO BOARIO TERME	6294	6618	12912	6350	6661	13011	6371	6689	13060
066	DELLO	1843	1862	3705	1850	1873	3723	1865	1870	3735
067	DESENZANO DEL GARDA	9495	10521	20016	9485	10526	20011	9535	10555	20090
068	EDOLO	2137	2347	4484	2144	2373	4517	2148	2335	4483
069	ERBUSCO	2895	2995	5890	2940	3027	5967	2986	3067	6053
070	ESINE	2026	2077	4103	2047	2103	4150	2048	2101	4149
071	FIESSE	862	923	1785	873	935	1808	880	941	1821
072	FLERO	2955	2994	5949	3080	3150	6230	3208	3274	6482
073	GAMBARA	2089	2131	4220	2095	2169	4264	2091	2153	4244
074	GARDONE RIVIERA	1106	1359	2465	1130	1358	2488	1145	1371	2516
075	GARDONE VAL TROMPIA	5766	6012	11778	5728	5981	11709	5661	5946	11607
076	GARGNANO	1580	1721	3301	1577	1710	3287	1578	1710	3288
077	GAVARDO	4229	4447	8676	4234	4436	8670	4236	4432	8668
078	GHEDI	6455	6320	12775	6613	6443	13056	6724	6558	13282
079	GIANICO	848	798	1646	843	814	1657	850	818	1668
080	GOTTOLONGO	2182	2165	4347	2173	2161	4334	2166	2174	4340
081	GUSSAGO	5625	5886	11511	5699	5953	11652	5750	6010	11760
082	IDRO	679	738	1417	676	737	1413	677	735	1412
083	INCUDINE	249	236	485	250	237	487	254	242	496
084	IRMA	92	81	173	99	88	187	100	92	192
085	ISEO	3794	4013	7807	3863	4085	7948	3838	4105	7943
086	ISORELLA	1488	1526	3014	1495	1537	3032	1509	1536	3045
087	LAVENONE	351	342	693	349	337	686	346	330	676
088	LENO	5228	5342	10570	5271	5412	10683	5335	5468	10803
089	LIMONE SUL GARDA	491	503	994	492	502	994	492	507	999
090	LODRINO	685	632	1317	690	632	1322	682	639	1321

## Segue Tav. 2 — Popolazione residente per sesso dei singoli Comuni

Codice dei Comuni	COMUNI	POPOLAZIONE RESIDENTE AL 31 DICEMBRE 1981			POPOLAZIONE RESIDENTE AL 31 DICEMBRE 1982			POPOLAZIONE RESIDENTE AL 31 DICEMBRE 1983		
		M	F	MF	M	F	MF	M	F	MF
091	LOGRATO	1331	1308	2639	1332	1314	2646	1336	1326	2662
092	LONATO	5235	5398	10633	5223	5409	10632	5309	5476	10785
093	LONGHENA	264	258	522	264	258	522	264	251	515
094	LOSINE	287	309	596	286	307	593	282	309	591
095	LOZIO	292	307	599	272	295	567	272	291	563
096	LUMEZZANE	11894	11965	23859	11824	11933	23757	11830	11923	23753
097	MACLODIO	440	428	868	457	436	893	478	442	920
098	MAGASA	180	164	344	175	160	335	161	152	313
099	MAIRANO	1026	966	1992	1024	972	1996	1033	964	1997
100	MALEGNO	1048	1094	2142	1040	1108	2148	1049	1117	2166
101	MALONNO	1681	1705	3386	1692	1707	3399	1689	1723	3412
102	MANEBA DEL GARDA	1339	1382	2721	1362	1405	2767	1379	1410	2789
103	MANERBIO	5746	6227	11973	5738	6234	11972	5754	6265	12019
104	MARCHENO	1882	1871	3753	1881	1867	3748	1897	1879	3776
105	MARMENTINO	393	335	728	398	340	738	388	338	726
106	MARONE	1528	1594	3122	1524	1605	3129	1532	1613	3145
107	MAZZANO	3446	3509	6955	3485	3546	7031	3508	3575	7083
108	MILZANO	671	636	1307	667	624	1291	661	634	1295
109	MONIGA DEL GARDA	584	631	1215	600	651	1251	601	658	1259
110	MONNO	300	316	616	305	314	619	308	313	621
111	MONTE ISOLA	910	956	1866	899	951	1850	896	947	1843
112	MONTICELLI BRUSATI	1205	1134	2339	1231	1179	2410	1271	1219	2490
113	MONTICHIARI	7614	7728	15342	7701	7846	15547	7771	7947	15718
114	MONTIRONE	1275	1338	2613	1291	1366	2657	1324	1377	2701
115	MURA	385	351	736	382	346	728	372	341	713
116	MUSCOLINE	666	642	1308	685	650	1335	703	679	1382
117	NAVE	4683	4749	9432	4734	4808	9542	4808	4870	9678
118	NIARDO	721	770	1491	732	782	1514	744	790	1534
119	NUVOLENTO	1444	1456	2900	1445	1466	2911	1429	1452	2881
120	NUVOLERA	1302	1311	2613	1312	1329	2641	1310	1334	2644
121	ODOLO	952	995	1947	957	986	1943	932	975	1907
122	OFFLAGA	1442	1423	2865	1451	1431	2882	1457	1446	2903
123	OME	1219	1256	2475	1235	1277	2512	1260	1302	2562
124	ONO SAN PIETRO	455	440	895	450	439	889	450	435	885
125	ORZINUOVI	4967	5104	10071	4964	5105	10069	5007	5137	10144
126	ORZIVECCHI	1012	1049	2061	1028	1063	2091	1030	1072	2102
127	OSPITALETTO	4206	4418	8624	4273	4459	8732	4317	4499	8816
128	OSSIMO	658	661	1319	659	664	1323	667	673	1340
129	PADENGHE SUL GARDA	1214	1217	2431	1233	1233	2466	1257	1268	2525
130	PADERNO FRANCIACORTA	1273	1277	2550	1270	1283	2553	1256	1275	2531
131	PAISCO LOVENO	262	271	533	252	257	509	248	250	498
132	PAITONE	721	671	1392	723	679	1402	712	677	1389
133	PALAZZOLO SULL'OGGLIO	8020	8747	16767	7958	8694	16652	7909	8712	16621
134	PARATICO	1439	1481	2920	1446	1489	2935	1458	1480	2938
135	PASPARDO	419	402	821	407	394	801	411	399	810
136	PASSIRANO	2402	2471	4873	2465	2528	4993	2503	2541	5044
137	PAVONE DEL MELLA	1250	1156	2406	1283	1177	2460	1275	1169	2444
139	PERTICA ALTA	348	356	704	339	349	688	337	352	689
140	PERTICA BASSA	424	392	816	411	392	803	407	388	795
141	PEZZAZE	813	784	1597	809	774	1583	805	762	1567
142	PIAN CAMUNO	1641	1677	3318	1662	1679	3341	1663	1688	3351
206	PIANCOGNO	1638	1774	3412	1689	1801	3490	1721	1833	3554
143	PISOGNE	3858	3859	7717	3909	3920	7829	3901	3912	7813
144	POLAVENO	892	858	1750	890	873	1763	910	889	1799
145	POLPENAZZE DEL GARDA	695	684	1379	714	695	1409	725	709	1434
146	POMPIANO	1501	1518	3019	1515	1530	3045	1514	1528	3042
147	PONCARALE	1497	1514	3011	1534	1536	3070	1547	1555	3102
148	PONTE DI LEGNO	1010	1100	2110	988	1101	2089	985	1083	2068
149	PONTEVICO	2874	3450	6324	2830	3417	6247	2832	3421	6253
150	PONTOGLIO	2817	2931	5748	2845	2936	5781	2854	2958	5812
151	POZZOLENGO	1240	1175	2415	1237	1183	2420	1238	1187	2425
152	PRALBOINO	1243	1296	2539	1253	1314	2567	1233	1282	2515
153	PRESEGLIE	650	694	1344	655	706	1361	666	702	1368
154	PRESTINE	231	248	479	221	242	463	220	236	456
155	PREVALLE	2060	1975	4035	2088	2006	4094	2097	2023	4120



## Segue Tav. 2 — Popolazione residente per sesso dei singoli Comuni

Codice dei Comuni	COMUNI	POPOLAZIONE RESIDENTE AL 31 DICEMBRE 1981			POPOLAZIONE RESIDENTE AL 31 DICEMBRE 1982			POPOLAZIONE RESIDENTE AL 31 DICEMBRE 1983		
		M	F	MF	M	F	MF	M	F	MF
156	PROVAGLIO D'ISEO	2403	2384	4787	2459	2422	4881	2467	2414	4881
157	PROVAGLIO VAL SABBIA	454	370	824	453	378	831	450	377	827
158	PUEGNAGO SUL GARDA	879	344	1723	899	865	1764	900	875	1775
159	QUINZANO D'OGGIO	2754	2304	5658	2771	2956	5727	2777	2947	5724
160	REMEDELLO	1381	1376	2757	1390	1333	2783	1407	1397	2804
161	REZZATO	5188	5445	10633	5268	5508	10776	5316	5544	10860
162	ROCCAFRANCA	1494	1489	2983	1516	1522	3038	1519	1534	3053
163	RODENGO-SALIANO	2274	2264	4538	2311	2287	4598	2358	2329	4687
164	ROE' VOLCIANO	1695	1847	3542	1698	1865	3563	1704	1864	3568
165	RONCADELLE	2725	2724	5449	2804	2811	5615	2889	2913	5802
166	ROVATO	6395	6671	13066	6369	6653	13022	6334	6644	12978
167	RUDIANO	2006	1977	3983	2023	1985	4008	2036	2013	4049
168	SABBIO CHIESE	1390	1344	2734	1404	1364	2768	1411	1368	2779
169	SALE MARASINO	1406	1517	2923	1415	1508	2923	1406	1525	2931
170	SALO'	4765	5377	10142	4792	5411	10203	4823	5456	10279
171	SAN FELICE DEL BENACO	1088	1206	2294	1101	1215	2316	1119	1236	2355
172	SAN GERVASIO BRESCIANO	628	659	1287	630	655	1285	630	657	1287
173	SAN PAOLO	1587	1639	3226	1606	1636	3242	1605	1636	3241
174	SAN ZENO NAVIGLIO	1537	1571	3108	1526	1569	3095	1487	1538	3025
174	SAREZZO	5362	5465	10827	5369	5486	10855	5337	5507	10844
175	SAVIORE DELL'ADAMELLO	758	815	1573	731	792	1523	723	794	1517
176	SELLERO	775	784	1559	785	791	1576	774	782	1556
177	SENIGA	794	881	1675	795	883	1678	802	876	1678
178	SERLE	1434	1382	2816	1444	1391	2835	1454	1403	2857
179	SIRMIONE	2127	2370	4497	2158	2395	4553	2172	2395	4567
180	SOIANO DEL LAGO	371	363	734	389	377	766	411	396	807
181	SONICO	668	713	1381	673	709	1382	689	719	1408
182	SULZANO	626	648	1274	635	651	1286	645	660	1305
183	TAVERNOLE SUL NELLA	674	671	1345	682	683	1365	698	704	1402
184	TEMU'	504	609	1113	497	597	1094	502	584	1086
185	TIGNALE	600	645	1245	607	647	1254	610	659	1269
186	TORBOLE CASAGLIA	1834	1763	3597	1863	1790	3653	1888	1826	3714
187	TOSCOLANO-MADERNO	3206	3534	6740	3187	3513	6700	3183	3486	6669
188	TRAVAGLIATO	4396	4518	8914	4416	4527	8943	4400	4569	8969
189	TREMOSINE	918	965	1883	913	965	1878	914	962	1876
190	TRENZANO	2035	2013	4048	2085	2045	4130	2072	2053	4125
191	TREVISIO BRESCIANO	290	293	583	288	294	582	292	296	588
192	URAGO D'OGGIO	1393	1463	2856	1396	1465	2861	1394	1471	2865
193	VALLIO TERME	479	465	944	488	477	965	494	483	977
194	VALVESTINO	246	246	492	249	251	500	242	250	492
195	VEROLANUOVA	3587	3629	7216	3590	3616	7206	3600	3625	7225
196	VEROLAVECCHIA	1747	1798	3545	1757	1814	3571	1755	1833	3588
197	VESTONE	1965	2050	4015	1972	2048	4020	1986	2066	4052
198	VEZZA D'OGGIO	675	750	1425	684	751	1435	684	752	1436
199	VILLA CARCINA	4691	4995	9686	4725	5023	9748	4749	5032	9781
200	VILLACHIARA	586	587	1173	588	593	1181	600	596	1196
201	VILLANUOVA SUL CLISI	2073	2274	4347	2069	2270	4339	2098	2290	4388
202	VIONE	465	539	1004	463	536	999	463	543	1006
203	VISANO	757	725	1482	762	723	1485	759	725	1484
204	VOBARNO	3758	3826	7584	3778	3863	7641	3789	3853	7642
205	ZONE	540	559	1099	538	566	1104	540	570	1110
	TOTALE	495177	521512	1016689	497032	523662	1020694	498761	525870	1024631

## 18 - PROVINCIA DI PAVIA

001	ALAGNA	357	383	740	349	386	735	349	385	734
002	ALBAREDO ARNABOLDI	120	104	224	125	110	235	121	106	227
003	ALBONESE	255	260	515	248	254	502	253	257	510
004	ALBUZZANO	942	987	1929	927	989	1916	930	973	1903
005	ARENA PO	755	852	1607	760	851	1611	770	856	1626

## Segue Tav. 2 — Popolazione residente per sesso dei singoli Comuni

Codice dei Comuni	COMUNI	POPOLAZIONE RESIDENTE AL 31 DICEMBRE 1981			POPOLAZIONE RESIDENTE AL 31 DICEMBRE 1982			POPOLAZIONE RESIDENTE AL 31 DICEMBRE 1983		
		M	F	MF	M	F	MF	M	F	MF
006	BADIA PAVESE	220	239	459	215	235	450	206	228	434
007	BAGNARIA	336	335	671	342	338	680	343	343	686
008	BARBIANELLO	402	457	859	405	459	864	402	456	858
009	BASCAPÈ*	649	664	1313	651	667	1318	645	677	1322
010	BASTIDA DE'DOSSÌ	98	92	190	91	91	182	90	90	180
011	BASTIDA PANCARANA	508	553	1061	501	545	1046	498	550	1048
012	BATTUDA	175	174	349	177	176	353	177	175	352
013	BELGIOSO	2535	2780	5315	2546	2795	5341	2526	2792	5318
014	BEREGUARDO	1035	1135	2170	1044	1136	2180	1057	1159	2216
015	BORGARELLO	430	435	865	450	452	902	453	463	916
016	BOEGO PRIOLO	727	725	1452	737	726	1463	751	730	1481
017	BORGORATTO MORMOROLO	270	276	546	270	281	551	264	278	542
018	BORGO SAN SIRO	468	454	922	469	459	928	461	459	920
019	BOGNASCO	404	426	830	393	425	818	406	420	826
020	BOSNASCO	302	304	606	300	299	599	292	294	586
021	BRALLO DI PREGOLA	731	673	1404	710	654	1364	702	642	1344
022	BREME	557	629	1186	542	616	1158	531	604	1135
023	BRESSANA BOTTARONE	1533	1665	3198	1529	1661	3190	1512	1656	3168
024	BRONI	5029	5686	10715	4998	5681	10679	4993	5677	10670
025	CALVIGNANO	81	71	152	78	70	148	87	81	168
026	CAMPOSPINOSO	324	344	668	319	341	660	325	343	668
027	CANDIA LOMELLINA	870	943	1813	874	940	1814	856	928	1784
028	CANEVINO	74	73	147	75	72	147	75	77	152
029	CANNETO PAVESE	689	781	1470	683	776	1459	669	760	1429
030	CARBONARA AL TICINO	650	701	1351	629	697	1326	614	688	1302
031	CASANOVA LONATI	181	194	375	190	201	391	189	203	392
032	CASATISMA	428	419	847	429	419	848	425	416	841
033	CASEI GEROLA	1297	1412	2709	1307	1418	2725	1286	1420	2706
034	CASORATE PRIMO	2704	2795	5499	2712	2795	5507	2707	2810	5517
035	CASSOLNOVO	2696	3001	5697	2699	3000	5699	2708	3017	5725
036	CASTANA	377	433	810	379	432	811	367	429	796
037	CASTEGGIO	3555	3854	7409	3548	3849	7397	3583	3881	7464
038	CASTELLETTO DI BRANDUZZO	502	540	1042	514	540	1054	515	542	1057
039	CASTELLO D'AGOGNA	408	395	803	405	407	812	419	414	833
040	CASTELNOVETTO	358	382	740	355	380	735	358	377	735
041	CAVA MANARA	1996	2109	4105	2029	2134	4163	2071	2154	4225
042	CECIMA	192	173	365	187	172	359	187	173	360
043	CERANOVA	220	221	441	219	222	441	216	208	424
044	CERETTO LOMELLINA	128	140	268	129	134	263	122	133	255
045	CERNAGO	362	384	746	356	390	746	355	398	753
046	CERTOSA DI PAVIA	1427	1450	2877	1408	1437	2845	1423	1467	2890
047	CERVESINA	650	698	1348	644	690	1334	634	691	1325
048	CHIGNOLO PO	1452	1561	3013	1455	1574	3029	1446	1563	3009
049	CIGOGNOLA	728	693	1421	724	692	1416	711	685	1396
050	CILAVEGNA	1959	2247	4206	1955	2253	4208	1967	2280	4247
051	CODEVILLA	551	609	1160	544	606	1150	540	592	1132
052	CONFIENZA	881	929	1810	867	912	1779	855	900	1755
053	COPIANO	755	764	1519	755	775	1530	754	773	1527
054	COBANA	471	505	976	465	505	970	455	504	959
055	CORNALE	379	452	831	376	451	827	364	435	799
056	CORTEOLONA	871	906	1777	878	909	1787	877	903	1780
057	CORVINO SAN QUIRICO	637	627	1264	636	622	1258	634	623	1257
058	COSTA DE'NOBILI	228	212	440	221	205	426	210	203	413
059	COZZO	237	266	503	233	263	496	225	262	487
060	CURA CARPIGNANO	562	570	1132	586	595	1181	590	599	1189
061	DORNO	2024	2110	4134	2030	2129	4159	2000	2109	4109
062	FERRERA ERBOGNONE	608	629	1237	604	623	1227	591	612	1203
063	FILIGHERA	375	417	792	375	415	790	375	415	790
064	FORTUNAGO	283	232	515	284	229	513	278	232	510
065	FRASCAROLO	638	697	1335	640	706	1346	645	702	1347
066	GALLIAVOLA	111	117	228	115	121	236	112	116	228
067	GAMBARANA	166	192	358	163	189	352	163	187	350
068	GAMBOLO*	3664	3756	7420	3654	3762	7416	3628	3779	7407
069	GARLASCO	4921	5234	10155	4887	5181	10068	4871	5156	10027
070	GENZONE	210	234	444	208	231	439	205	231	436

## Segue Tav. 2 — Popolazione residente per sesso dei singoli Comuni

Codice dei Comuni	COMUNI	POPOLAZIONE RESIDENTE AL 31 DICEMBRE 1981			POPOLAZIONE RESIDENTE AL 31 DICEMBRE 1982			POPOLAZIONE RESIDENTE AL 31 DICEMBRE 1983		
		M	F	MF	M	F	MF	M	F	MF
071	GERENZAGO	356	358	714	360	365	725	358	361	719
072	GIUSSAGO	1620	1612	3232	1642	1630	3272	1621	1620	3241
073	GODIASCO	1146	1189	2335	1130	1203	2333	1122	1202	2324
074	GCLPERENZO	142	136	278	140	138	278	138	134	272
075	GRAVELLONA LOMELLINA	961	1050	2011	960	1057	2017	974	1071	2045
076	GROPELLO CAIROLI	1890	1983	3873	1878	1987	3865	1877	1990	3867
077	INVERNO E MONTELEONE	525	540	1065	522	543	1065	520	536	1056
078	LANDRIANO	1675	1839	3514	1670	1834	3504	1672	1820	3492
079	LANGOSCO	268	300	568	262	291	553	253	278	531
080	LARDIRAGO	489	520	1009	489	514	1003	483	529	1012
081	LINAROLO	1004	1058	2062	1006	1071	2077	990	1064	2054
082	LIKIO	96	105	201	95	103	198	88	99	187
083	LOMELLO	1230	1329	2559	1238	1339	2577	1204	1319	2523
084	LUNGAVILLA	1106	1098	2204	1122	1107	2229	1135	1143	2278
085	MAGHERNO	608	684	1292	597	685	1282	596	687	1283
086	MARCIGNAGO	761	783	1544	763	779	1542	751	775	1526
087	MARZANO	425	412	837	406	398	804	406	405	811
088	MEDE	3491	3915	7406	3472	3894	7366	3454	3848	7302
089	MENCONICO	366	333	699	359	332	691	343	319	662
090	MEZZANA BIGLI	693	738	1431	680	722	1402	677	727	1404
091	MEZZANA RABATONE	276	307	583	271	305	576	262	301	563
092	MEZZANINO	688	749	1437	688	747	1435	693	753	1446
093	MIRADOLO TERME	1506	1504	3010	1479	1496	2975	1475	1483	2958
094	MONTALTO PAVESE	545	571	1116	542	568	1110	548	571	1119
095	MONTEBELLO DELLA BATTAGLIA	803	849	1652	795	844	1639	780	830	1610
096	MONTECALVO VERSIGGIA	322	337	659	318	340	658	312	325	637
097	MONTESCANO	177	200	377	181	200	381	184	208	392
098	MONTESEGALE	213	197	410	212	194	406	210	192	402
099	MONTICELLI PAVESE	322	376	698	322	376	698	329	378	707
100	MONTU' BECCARIA	962	1021	1983	968	1015	1983	954	1013	1967
101	MORNICO LOSANA	401	431	832	400	432	832	400	426	826
102	MORTARA	6839	7847	14686	6858	7834	14692	6802	7797	14599
103	NICORVO	204	219	423	203	217	420	191	218	409
104	OLEVANO DI LOMELLINA	389	428	817	383	423	806	379	420	799
105	OLIVA GESSI	119	108	227	116	108	224	116	106	222
106	OTTOBIANO	577	613	1190	579	613	1192	574	628	1202
107	PALESTRO	1041	1136	2177	1045	1138	2183	1029	1128	2157
108	PANCARANA	172	188	360	168	184	352	165	183	348
109	PARONA	626	693	1319	639	704	1343	651	716	1367
110	PAVIA	39651	45256	84907	39568	45076	84644	39188	44772	83960
111	PIETRA DE'GIORGI	496	509	1005	488	512	1000	479	503	982
112	PIEVE ALBIGNOLA	462	508	970	452	507	959	452	498	950
113	PIEVE DEL CAIRO	1150	1339	2489	1160	1329	2489	1157	1318	2475
114	PIEVE PORTO MORONE	1322	1434	2756	1306	1421	2727	1285	1408	2693
115	PINABOLO PO	762	837	1599	782	843	1625	781	829	1610
116	PIZZALE	390	467	857	381	455	836	378	456	834
117	PONTE NIZZA	462	434	896	465	446	911	464	444	908
118	PORTALBERA	525	575	1100	525	579	1104	531	580	1111
119	REA	296	318	614	290	322	612	286	315	601
120	REDAVALLE	524	559	1083	518	553	1071	512	542	1054
121	RETORBIDO	571	618	1189	566	619	1185	576	617	1193
122	RIVANAZZANO	1813	2012	3825	1853	2049	3902	1855	2048	3903
123	ROBBIO	3405	3677	7082	3352	3645	6997	3308	3625	6933
124	ROBECCO PAVESE	338	347	685	330	342	672	327	340	667
125	ROCCA DE'GIORGI	128	100	228	124	102	226	123	103	226
126	ROCCA SUSELLA	134	129	263	131	123	254	134	126	260
127	ROGNANO	67	67	134	66	69	135	65	71	136
128	ROMAGNESE	666	592	1258	649	589	1238	636	577	1213
129	RONCARO	103	103	206	114	112	226	118	118	236
130	ROSASCO	448	483	931	438	477	915	428	467	895
131	ROVESCALA	550	607	1157	544	597	1141	545	595	1140
132	RUINO	497	466	963	491	470	961	483	473	956
133	SAN CIPRIANO PO	208	229	437	207	222	429	202	228	430
134	SAN DAMIANO AL COLLE	449	469	918	442	462	904	439	463	902
135	SAN GENESIO ED UNITI	1121	1177	2298	1157	1207	2364	1166	1215	2381

## Segue Tav. 2 — Popolazione residente per sesso dei singoli Comuni

Codice dei Comuni	COMUNI	POPOLAZIONE RESIDENTE AL 31 DICEMBRE 1981			POPOLAZIONE RESIDENTE AL 31 DICEMBRE 1982			POPOLAZIONE RESIDENTE AL 31 DICEMBRE 1983		
		M	F	MF	M	F	MF	M	F	MF
136	SAN GIORGIO DI LOMELLINA	735	748	1483	722	736	1458	713	728	1441
137	SAN MARTINO SICCOMARIO	2256	2346	4602	2271	2336	4607	2322	2380	4702
138	SANNAZZARO DE' BURGONDI	2868	3081	5949	2839	3044	5883	2805	3023	5828
139	SANTA CRISTINA E BISSONE	1066	1038	2104	1058	1023	2081	1068	1014	2082
140	SANTA GIULETTA	909	1022	1931	887	1011	1898	873	1017	1890
141	SANT'ALESSIO CON VIALONE	151	140	291	153	153	306	154	151	305
142	SANTA MARGHERITA DI STAFFORA	464	415	879	451	407	858	444	407	851
143	SANTA MARIA DELLA VERSA	1354	1394	2748	1310	1386	2696	1316	1390	2706
144	SANT'ANGELO LOMELLINA	302	356	658	325	369	694	338	378	716
145	SAN ZENONE AL PO	262	299	561	251	294	545	258	301	559
146	SARTIRANA LOMELLINA	959	1133	2092	954	1123	2077	951	1122	2073
147	SCALDASOLE	420	471	891	415	470	885	420	477	897
148	SEMIANA	159	175	334	146	168	314	141	160	301
149	SILVANO PIETRA	353	361	714	353	363	716	360	365	725
150	SIZIANO	1642	1642	3284	1711	1720	3431	1728	1761	3489
151	SOMMO	461	462	923	465	460	925	463	456	919
152	SPESSA	208	180	388	208	192	390	219	188	407
153	STRADELLA	5647	6179	11826	5654	6165	11819	5630	6109	11739
154	SUARDI	319	390	709	307	376	683	311	383	694
155	TOERAZZA COSTE	646	716	1362	652	718	1370	654	732	1386
156	TORRE BERETTI E CASTELLARO	322	342	664	315	347	662	311	339	650
157	TORRE D'ARESE	195	225	420	192	222	414	186	210	396
158	TORRE DE' NEGRI	174	177	351	182	185	367	185	182	367
159	TORRE D'ISOLA	609	612	1221	606	606	1212	602	599	1201
160	TORREVECCHIA PIA	729	740	1469	728	750	1478	745	737	1482
161	TORRICELLA VERZATE	368	396	764	365	386	751	359	387	746
162	TRAVACO' SICCOMARIO	1315	1335	2650	1336	1375	2711	1438	1472	2910
163	TRIVOLZIO	509	527	1036	520	530	1050	522	529	1051
164	TROMELLO	1462	1573	3035	1486	1594	3080	1466	1585	3051
165	TROVO	270	287	557	272	287	559	273	283	556
166	VAL DI NIZZA	446	428	874	444	429	873	432	429	861
167	VALEGGIO	153	161	314	149	158	307	148	158	306
168	VALLE LOMELLINA	1156	1298	2454	1154	1290	2444	1146	1288	2434
169	VALLE SALIMBENE	577	567	1144	586	576	1162	589	577	1166
170	VALVERDE	249	216	465	248	215	463	244	216	460
171	VARZI	1989	2117	4106	1989	2129	4118	1975	2122	4097
172	VELEZZO LOMELLINA	67	64	131	69	66	135	61	60	121
173	VELLEZZO BELLINI	606	613	1219	595	603	1198	600	620	1220
174	VERRETTO	157	160	317	156	161	317	154	160	314
175	VERRUA PO	683	727	1410	675	725	1400	662	723	1385
176	VIDIGULFO	1426	1604	3030	1426	1582	3008	1443	1600	3043
177	VIGEVANO	31033	34072	65105	30853	33922	64775	30541	33638	64179
178	VILLA BISCOSSI	50	50	100	48	47	95	52	52	104
179	VILLANOVA D'ARDENGHI	361	365	726	350	349	699	350	351	701
180	VILLANTERIO	1079	1209	2288	1073	1212	2285	1076	1230	2306
181	VISTARINO	482	485	967	477	479	956	484	478	962
182	VOGHERA	20207	22412	42619	20114	22373	42487	20011	22295	42306
183	VOLPARA	91	87	178	92	91	183	92	90	182
184	ZAVATTARELLO	723	696	1419	729	705	1434	712	689	1401
185	ZECCONE	383	416	799	382	409	791	390	405	795
186	ZEME	607	665	1272	605	664	1269	588	647	1235
187	ZENEVREDO	175	208	383	174	207	381	168	204	372
188	ZERBO	228	270	498	223	265	488	220	262	482
189	ZERBOLO*	614	626	1240	607	638	1245	598	628	1226
190	ZINASCO	1434	1526	2960	1437	1509	2946	1441	1518	2959
	TOTALE	245400	266632	512032	244748	266198	510946	243485	265380	508865

## 19 - PROVINCIA DI CREMONA

001	ACQUANEGRA CREMONESE	620	606	1226	605	599	1204	592	603	1195
002	AGNADELLO	1090	1083	2173	1111	1118	2229	1102	1102	2204
003	ANNICCO	1043	1146	2189	1036	1133	2169	1026	1131	2157
004	AZZANELLO	392	427	819	377	409	786	368	400	768
005	BAGNOLO CREMASCO	1938	2040	3978	1958	2068	4026	1979	2103	4082

## Segue Tav. 2 — Popolazione residente per sesso dei singoli Comuni

Codice dei Comuni	COMUNI	POPOLAZIONE RESIDENTE AL 31 DICEMBRE 1981			POPOLAZIONE RESIDENTE AL 31 DICEMBRE 1982			POPOLAZIONE RESIDENTE AL 31 DICEMBRE 1983		
		M	F	MF	M	F	MF	M	F	MF
006	BONEMERSE	355	368	723	373	376	749	412	411	823
007	BOADOLANO	291	304	595	284	305	589	281	304	585
008	CA' D'ANDREA	357	373	730	361	376	737	355	360	715
009	CALVATONE	643	662	1305	643	658	1301	646	652	1298
010	CAMISANO	584	598	1182	577	597	1174	582	598	1180
011	CAMPAGNOLA CREMASCA	212	191	403	218	196	414	220	197	417
012	CAPERGNANICA	771	767	1538	750	758	1508	742	749	1491
013	CAPPELLA CANTONE	276	282	558	274	280	554	279	289	568
014	CAPPELLA DE'PICENARDI	306	320	626	296	314	610	296	304	600
015	CAPRALBA	766	751	1517	769	766	1535	789	773	1562
016	CASALBUTTANO ED UNITI	2056	2299	4355	2024	2277	4301	2018	2255	4273
017	CASALE CREMASCO-VIDOLASCO	540	567	1107	542	571	1113	556	577	1133
018	CASALETTO CEREDANO	498	443	941	507	443	950	499	439	938
019	CASALETTO DI SOPRA	188	183	371	193	181	374	188	175	363
020	CASALETTO VAPRIO	466	454	920	478	466	944	483	482	965
021	CASALMAGGIORE	6302	6874	13176	6304	6895	13199	6271	6865	13136
022	CASALMORANO	842	858	1700	841	859	1700	826	855	1681
023	CASTELDIDONE	309	335	644	308	330	638	318	331	649
024	CASTEL GABBIANO	158	156	314	158	158	316	157	155	312
025	CASTELLEONE	4133	4339	8472	4193	4377	8570	4235	4385	8620
026	CASTELVERDE	1743	1771	3514	1799	1818	3617	1854	1866	3720
027	CASTELVISCONTI	236	244	480	225	240	465	219	239	458
028	CELLA DATI	368	371	739	353	364	717	355	363	718
029	CHIEVE	562	536	1098	573	552	1125	594	567	1161
030	CICOGNOLO	399	412	811	409	422	831	404	427	831
031	CINGIA DE'BOTTI	627	775	1402	611	756	1367	619	744	1363
032	CORTE DE'CORTESI CON CIGNONE	565	586	1151	563	581	1144	551	580	1131
033	CORTE DE'FRATI	708	761	1469	703	751	1454	700	749	1449
034	CREDERA RUBBIANO	805	759	1564	803	756	1559	789	748	1537
035	CREMA	16602	18096	34698	16457	18004	34461	16370	17917	34287
036	CREMONA	37209	43559	80768	36927	43283	80210	36538	42832	79370
037	CREMOSANO	522	483	1005	515	492	1007	520	499	1019
038	CAOTTA D'ADDA	380	366	746	368	363	731	364	359	723
039	CUMIGNANO SUL NAVIGLIO	234	231	465	233	226	459	232	230	462
040	DEOVERE	237	223	460	226	217	443	217	217	434
041	DOVERA	1474	1443	2917	1478	1454	2932	1491	1465	2956
042	DRIZZONA	301	323	624	295	307	602	297	302	599
043	FIESCO	419	384	803	426	388	814	422	389	811
044	FORMIGARA	538	550	1088	530	548	1078	541	563	1104
045	GABBIONETA-BINANUOVA	523	557	1080	500	540	1040	500	531	1031
046	GADESCO-PIEVE DELMONA	728	722	1450	727	737	1464	733	749	1482
047	GENIVOLTA	637	662	1299	638	656	1294	630	650	1280
048	GERRE DE'CAPRIOLI	336	322	658	324	314	638	346	335	681
049	GOMBITO	320	318	638	319	315	634	318	308	626
050	GRONTARDO	683	694	1377	699	705	1404	716	717	1433
051	GRUMELLO CREMONESE ED UNITI	1002	1051	2053	1001	1048	2049	997	1034	2031
052	GUSSOLA	1357	1446	2803	1358	1456	2814	1338	1449	2787
053	ISOLA DOVARESE	647	759	1406	624	745	1369	625	740	1365
054	IZANO	708	695	1403	705	693	1398	698	684	1382
055	MADIGNANO	921	973	1894	945	1005	1950	986	1030	2016
056	MALAGNINO	413	461	874	433	470	903	426	479	905
057	MARTIGNANA DI PO	567	549	1116	573	551	1124	566	552	1118
058	MONTA CREMASCO	596	618	1214	595	630	1225	611	644	1255
059	MONTODINE	1002	1012	2014	989	1011	2000	1021	1034	2055
060	MOSCAZZANO	361	332	693	354	335	689	347	341	688
061	MOTTA BALUFFI	515	586	1101	507	575	1082	505	567	1072
062	OFFANENGO	2420	2387	4807	2476	2442	4918	2491	2463	4954
063	OLMENETA	416	429	845	425	440	865	429	442	871
064	OSTIANO	1498	1638	3136	1497	1626	3123	1491	1608	3099
065	PADEANO PONCHIELLI	866	931	1797	855	912	1767	840	913	1753
066	PALAZZO PIGNANO	1224	1130	2354	1231	1148	2379	1237	1152	2389
067	PANDINO	3059	3114	6173	3087	3157	6244	3169	3239	6408
068	PERISCO DOSIMO	1085	1134	2219	1085	1148	2233	1089	1145	2234
069	PESCAROLO ED UNITI	700	780	1480	700	768	1468	703	765	1468
070	PESSINA CREMONESE	449	463	912	439	463	902	446	471	917

## Segue Tav. 2 — Popolazione residente per sesso dei singoli Comuni

Codice dei Comuni	COMUNI	POPOLAZIONE RESIDENTE AL 31 DICEMBRE 1981			POPOLAZIONE RESIDENTE AL 31 DICEMBRE 1982			POPOLAZIONE RESIDENTE AL 31 DICEMBRE 1983		
		M	F	MF	M	F	MF	M	F	MF
071	PIADENA	1784	2039	3823	1773	2042	3815	1771	2043	3814
072	PIANENGO	807	813	1620	819	815	1634	831	830	1661
073	PIERANICA	363	349	712	394	376	770	393	380	773
074	PIEVE D'OLMI	574	600	1174	582	602	1184	577	607	1184
075	PIEVE SAN GIACOMO	667	676	1343	681	684	1365	675	697	1372
076	PIZZIGHETTONE	3495	3646	7141	3505	3655	7160	3496	3635	7131
077	POZZAGLIO ED UNITI	607	564	1171	601	555	1156	586	553	1139
078	QUINTANO	236	223	459	244	221	465	240	233	473
079	RICENGO	396	356	752	398	361	759	399	362	761
080	RIPALTA ARPINA	452	410	862	458	415	873	465	428	893
081	RIPALTA CREMASCA	1340	1324	2664	1331	1325	2656	1356	1349	2705
082	RIPALTA GUERINA	184	149	333	191	157	348	194	161	355
083	RIVAROLO DEL RE ED UNITI	1008	1046	2054	1016	1040	2056	1004	1026	2030
084	RIVOLTA D'ADDA	3395	3702	7097	3396	3692	7088	3395	3679	7074
085	ROBECCO D'OGGIO	1092	1171	2263	1091	1162	2253	1097	1158	2255
086	ROMANENGO	1059	1100	2159	1054	1120	2174	1075	1131	2206
087	SALVIROLA	437	426	863	440	425	865	436	429	865
088	SAN BASSANO	995	1110	2105	1000	1106	2106	977	1097	2074
089	SAN DANIELE PO	806	862	1668	793	858	1651	802	857	1659
090	SAN GIOVANNI IN CROCE	761	842	1603	756	849	1605	750	840	1590
091	SAN MARTINO DEL LAGO	278	288	566	276	289	565	272	284	556
092	SCANDOLARA RAVARA	842	875	1717	824	859	1683	811	850	1661
093	SCANDOLARA RIPA D'OGGIO	320	333	653	323	329	652	322	332	654
094	SEGNANO	1289	1296	2585	1327	1323	2650	1328	1325	2653
095	SESTO ED UNITI	1225	1269	2494	1268	1313	2581	1295	1339	2634
096	SOLAROLO RAINERIO	480	559	1039	481	566	1047	468	548	1016
097	SONCINO	3572	3719	7291	3549	3711	7260	3544	3704	7248
098	SOBESINA	4470	5042	9512	4395	4971	9366	4367	4945	9312
099	SOSPIRO	1696	1542	3238	1695	1559	3254	1702	1554	3256
100	SPINADESCO	643	643	1286	634	631	1265	647	647	1294
101	SPINEDA	333	363	696	338	370	708	340	370	710
102	SPINO D'ADDA	2357	2354	4711	2366	2366	4732	2367	2400	4767
103	STAGNO LOMBARDO	730	745	1475	727	770	1497	731	765	1496
104	TICENGO	220	219	439	213	223	436	207	223	430
105	TORLINO VIMERCATI	153	145	298	157	149	306	158	155	313
106	TORNATA	254	274	528	254	268	522	245	269	514
107	TORRE DE'PICENARDI	995	1043	2038	1007	1046	2053	991	1035	2026
108	TORRICELLA DEL PIZZO	420	415	835	424	417	841	417	409	826
109	TRESCORE CREMASCO	1037	1098	2135	1029	1085	2114	1032	1072	2104
110	TRIGOLO	833	837	1670	852	849	1701	841	838	1679
111	VAIANO CREMASCO	1454	1477	2931	1482	1484	2966	1485	1514	2999
112	VAILATE	1576	1644	3220	1569	1655	3224	1562	1656	3218
113	VESCOVATO	1561	1709	3270	1566	1718	3284	1571	1730	3301
114	VOLONGO	368	386	754	372	384	756	359	386	745
115	VOLTIDO	268	265	533	265	263	528	254	255	509
	TOTALE	159930	172010	331940	159676	171980	331656	159390	171693	331083

## 20 - PROVINCIA DI MANTOVA

001	ACQUANEGRA SUL CHIESE	1502	1606	3108	1496	1604	3100	1484	1582	3066
002	ASOLA	4188	4481	8669	4192	4507	8699	4194	4493	8687
003	BAGNOLO SAN VITO	2600	2711	5311	2592	2719	5311	2580	2726	5306
004	BIGARELLO	863	918	1781	857	913	1770	882	930	1812
005	BORGOPORTE	1618	1736	3354	1604	1708	3312	1579	1661	3240
006	BORGOPORTO SUL PO	538	624	1162	527	627	1154	519	623	1142
007	BOZZOLO	2061	2346	4407	2060	2350	4410	2051	2353	4404
008	CANNETO SULL'OGGIO	2288	2526	4814	2279	2516	4795	2248	2470	4718
009	CARBONARA DI PO	704	729	1433	699	733	1432	690	725	1415
010	CASALMOEO	862	862	1724	836	851	1687	808	844	1652
011	CASALOLDO	908	962	1870	892	951	1843	878	947	1825
012	CASALROMANO	583	653	1236	589	653	1242	603	658	1261
013	CASTELBELFORTE	1202	1264	2466	1208	1275	2483	1214	1275	2489
014	CASTEL D'ARIO	1893	2090	3983	1879	2087	3966	1866	2069	3935
015	CASTEL GOPFREDO	3940	3954	7894	4006	4025	8031	4006	4063	8069



## Segue Tav. 2 — Popolazione residente per sesso dei singoli Comuni

Codice del Comune	COMUNI	POPOLAZIONE RESIDENTE AL 31 DICEMBRE 1981			POPOLAZIONE RESIDENTE AL 31 DICEMBRE 1982			POPOLAZIONE RESIDENTE AL 31 DICEMBRE 1983		
		M	F	MF	M	F	MF	M	F	MF
004	APPIANO SULLA STRADA DEL VINO EPPAN AN DER WEINSTRASSE	4873	5246	10119	4920	5305	10225	4951	5318	10269
005	AVELENGO HAFILING	316	283	599	316	279	595	309	273	582
006	BADIA	1243	1328	2571	1247	1335	2582	1246	1335	2581
007	ABTEI BARBIANO BARBIAN	679	700	1379	681	696	1377	688	701	1389
008	BOLZANO BOZEN	50310	54665	104975	49822	54157	103979	49332	53677	103009
009	BRÄIES PRAGS	331	314	645	327	313	640	319	300	619
010	BRENNERO BENNER	1304	1134	2438	1328	1119	2447	1300	1110	2410
011	BRESSANONE	7717	8407	16124	7790	8429	16219	7788	8444	16232
012	BRIXEN BRONZOLO BRANZOLL	778	820	1598	800	838	1638	825	845	1670
013	BRUNICO BRUNECK	5657	5908	11565	5707	5995	11702	5730	6028	11758
014	CAINES KUENS	130	142	272	130	140	270	136	147	283
015	CALDARO SULLA STRADA DEL VINO KALTEEN AN DER WEINSTRASSE	2667	3059	5726	2679	3065	5744	2725	3095	5820
016	CAMPO DI TRENIS FREIENFELD	1201	1111	2312	1203	1122	2325	1202	1117	2319
017	CAMPO TURES SAND IN TAUFERS	2121	2120	4241	2116	2125	4241	2135	2153	4288
018	CASTELBELLO-CIARDES KASTELBELL TSCHARS	1110	1201	2311	1118	1211	2329	1134	1218	2352
019	CASTELROTTO KASTELRUTH	2651	2748	5399	2663	2747	5410	2684	2762	5446
020	CEKES TSCHERMS	505	511	1016	505	519	1024	513	523	1036
021	CHIENES KIENS	1233	1176	2409	1224	1162	2386	1229	1173	2402
022	CHIOSA KLAUSEN	2017	2070	4087	2017	2075	4092	2003	2070	4073
023	CORNEDO ALL'ISARCO KARNEID	1346	1303	2649	1359	1303	2662	1360	1297	2657
024	CORTACCIA SULLA STRADA DEL VINO KURTATSCH AN DER WEINSTRASSE	860	898	1758	866	906	1772	878	911	1789
025	CORTINA SULLA STRADA DEL VINO KURTINIG AN DER WEINSTRASSE	243	240	483	247	242	489	247	242	489
026	CORVARA IN BADIA CORVARA	568	619	1187	572	626	1198	575	628	1203
027	CURON VENOSTA GRAUN IN VINSCHGAU	1255	1103	2358	1270	1119	2389	1255	1115	2370
028	DOBBIAICO TOBLACH	1404	1443	2847	1415	1457	2872	1411	1450	2861
029	EGNA NEUMARKT	1887	1858	3745	1911	1873	3784	1916	1896	3812
030	FALZES PFALZEN	924	847	1771	940	880	1820	956	892	1848
031	FIE' ALLO SCILIAR VOLS AM SCHLEEN	1292	1222	2514	1299	1235	2534	1292	1247	2539
032	FORTEZZA FRANZENSFESTE	584	546	1130	569	529	1098	551	524	1075
033	FUNES VILLNOSS	1109	1131	2240	1110	1146	2256	1114	1146	2260
034	GAIS GAIS	1157	1131	2288	1174	1142	2316	1176	1170	2346
035	GARGAZZONE GARGAZON	505	537	1042	507	544	1051	519	560	1079
036	GLORENZA GLURNS	344	365	709	352	376	728	359	375	734
037	LACES LATSCH	1838	1968	3866	1904	2004	3908	1917	2022	3939
038	LAGUNDO ALGUND	1762	1866	3628	1748	1860	3608	1769	1878	3647
039	LAION LAJEN	928	928	1856	934	932	1866	936	944	1880



## Segue Tav. 2 — Popolazione residente per sesso dei singoli Comuni

Codice dei Comuni	COMUNI	POPOLAZIONE RESIDENTE AL 31 DICEMBRE 1981			POPOLAZIONE RESIDENTE AL 31 DICEMBRE 1982			POPOLAZIONE RESIDENTE AL 31 DICEMBRE 1983		
		M	F	MF	M	F	MF	M	F	MF
040	LAIVES LEIFERS	6358	6255	12613	6450	6394	12844	6533	6500	13033
041	LANA	3733	3972	7705	3819	4029	7848	3879	4078	7957
042	LASA LAAS	1787	1668	3455	1775	1671	3446	1766	1703	3469
043	LAUREGNO LAUREIN	209	167	376	204	169	373	197	166	363
117	LA VALLE WENGEN	563	585	1148	569	588	1157	569	586	1155
044	LUSON LUSEN	688	679	1367	707	681	1388	705	678	1383
045	MAGRE' SULLA STRADA DEL VINO MARGREID AN DER WEINSTRASSE	496	485	981	499	487	986	500	488	988
046	MALLES VENOSTA MALS IN VINSCHGAU	2357	2211	4568	2350	2223	4573	2349	2241	4590
047	MAEBBE ENNEBERG	1183	1230	2413	1204	1248	2452	1209	1254	2463
048	MARLENGO MARLING	981	1037	2018	981	1040	2021	991	1052	2043
049	MARTELLO MARTELL	489	416	905	487	410	897	483	405	888
050	MELTINA MOLTEN	590	550	1140	600	550	1150	599	553	1152
051	MERANO MERAN	15645	18001	33646	15564	17940	33504	15545	17957	33502
052	MONGUELFO WELSBERG	1120	1124	2244	1148	1149	2297	1171	1173	2344
053	MONTAGNA MONTAN	652	680	1332	658	693	1351	660	680	1340
054	MOSO IN PASSIRIA MOOS IN PASSEIER	1132	1067	2199	1136	1061	2197	1133	1056	2189
055	NALLES NALS	633	654	1287	638	656	1294	639	660	1299
056	NATURNO NATURNS	2028	2007	4035	2053	2026	4079	2087	2058	4145
057	NAZ-SCIAVES NATZ-SCHABS	832	787	1619	849	807	1656	865	819	1684
058	NOVA LEVANTE WELSHNOFEN	844	812	1656	848	817	1665	850	818	1668
059	NOVA PONENTE DEUTSCHNOFEN	1510	1541	3051	1509	1558	3067	1516	1555	3071
060	ORA AUER	1176	1265	2441	1200	1287	2487	1221	1300	2521
061	ORTISEI ST. ULRICH IN GRODEN	2014	2093	4107	2037	2104	4141	2039	2115	4154
062	PARCINES PARTSCHINS	1354	1342	2696	1359	1350	2709	1361	1365	2726
063	PERCA PERCHA	571	509	1080	569	520	1089	579	535	1114
064	PLAUS PLAUS	179	175	354	184	176	360	179	172	351
065	PONTE GARDENA WAIDBRUCK	103	111	214	100	109	209	104	108	212
066	POSTAL BURGSTALL	565	608	1173	586	624	1210	593	635	1228
067	PRATO ALLO STELVIO PRAD AM STILFSEERJOCH	1424	1383	2807	1443	1395	2838	1459	1420	2879
068	PREDOI PRETTAU	365	340	705	356	330	686	348	334	682
069	PROVES PROVEIS	159	160	319	160	159	319	162	158	320
070	RACINES RATSCHINGS	1765	1674	3439	1787	1680	3467	1797	1707	3504
071	RASUN ANTERSELVA RASEN ANIHOZ	1255	1193	2448	1253	1200	2453	1258	1204	2462
072	RENON RITTEN	2689	2717	5406	2718	2728	5446	2750	2760	5510
073	RIFIANO RIFFIAN	507	517	1024	505	523	1028	504	519	1023
074	RIO DI PUSTERIA MUEHLBACH	1108	1132	2240	1119	1157	2276	1120	1155	2275

## Segue Tav. 2 — Popolazione residente per sesso dei singoli Comuni

Codice dei Comuni	COMUNI	POPOLAZIONE RESIDENTE AL 31 DICEMBRE 1981			POPOLAZIONE RESIDENTE AL 31 DICEMBRE 1982			POPOLAZIONE RESIDENTE AL 31 DICEMBRE 1983		
		M	F	MF	M	F	MF	M	F	MF
075	RODENGO RODENECK	483	443	926	484	441	925	490	442	932
076	SALOENO SALURN	1269	1273	2542	1265	1264	2529	1250	1266	2516
077	SAN CANDIDO INNICHEN	1510	1479	2989	1499	1473	2972	1514	1471	2985
079	SAN GENESIO ATESSINO JENESIEN	1078	1082	2160	1076	1081	2157	1091	1095	2186
080	SAN LEONARDO IN PASSIRIA ST. LEONHARD IN PASSEIER	1552	1478	3030	1559	1503	3062	1597	1530	3127
081	SAN LORENZO DI SEBATO ST. LORENZEN	1496	1478	2974	1521	1491	3012	1532	1497	3029
082	SAN MARTINO IN BADIA ST. MARTIN IN THURN	722	706	1428	725	712	1437	738	715	1453
083	SAN MARTINO IN PASSIRIA ST. MARTIN IN PASSEIER	1363	1318	2681	1375	1321	2696	1383	1312	2695
084	SAN PANCRAZIO ST. PANKRAZ IN ULTEN	890	890	1780	892	885	1777	858	866	1724
085	SANTA CRISTINA VALGARDENA ST. CHRISTINA IN GRODEN	764	807	1571	769	811	1580	791	811	1602
086	SARENTINO SARENTAL	3065	2952	6017	3085	2979	6064	3134	3007	6141
087	SCENA SCHONNA	1276	1244	2520	1271	1241	2512	1275	1231	2506
088	SELVA DEI MOLINI MUEHLWALD	772	697	1469	771	701	1472	779	707	1486
089	SELVA DI VAL GARDENA WOLKENSTEIN IN GRODEN	1124	1166	2290	1118	1172	2290	1117	1160	2277
118	SENALE-S. FELICE UNSERE LIEBE FRAU IM WALDE-S. FELI	371	344	715	374	343	717	369	352	721
091	SENALES SCHNALS	684	640	1324	698	654	1352	703	662	1365
092	SESTO SEXTEN	852	930	1782	858	938	1796	858	944	1802
093	SILANDEO SCHLANDERS	2388	2444	4832	2461	2475	4936	2471	2495	4966
094	SLUDERNO SCHLUDEBNS	798	838	1636	797	851	1648	800	835	1635
095	STELVIO STILFS	695	711	1406	690	705	1395	678	680	1358
096	TERENTO TERENTEN	681	646	1327	688	647	1335	693	654	1347
097	TERLANO TERLAN	1431	1578	3009	1450	1590	3040	1464	1586	3050
098	TERNENO SULLA STRADA DEL VINO TEAMIN AN DER WEINSTRASSE	1419	1514	2933	1426	1507	2933	1420	1509	2929
099	TESIMO TISENS	841	839	1680	848	850	1698	859	845	1704
100	TIRES TIERS	394	422	816	397	423	820	403	425	828
101	TIROLO TIROL	1041	1041	2082	1052	1054	2106	1058	1062	2120
102	TRODENA TRUDEN	438	503	941	443	498	941	429	496	925
103	TUBRE TAUFERS IM MUNSSTERTAL	507	450	957	505	444	949	499	439	938
104	ULTIMO ULTEN	1569	1461	3030	1555	1468	3023	1549	1463	3012
105	VADENA PFATTEN	288	273	561	291	272	563	290	281	571
106	VALDAORA OLANG	1171	1125	2296	1177	1136	2313	1185	1147	2332
107	VAL DI VIZZE PFITSCH	1188	1149	2337	1193	1162	2355	1208	1177	2385
108	VALLE AURINA AHRNTAL	2509	2426	4935	2542	2463	5005	2566	2499	5065
109	VALLE DI CASIES GSIES	971	960	1931	971	963	1934	977	963	1940
110	VANDOIES VINTL	1441	1413	2854	1456	1425	2881	1459	1434	2893
111	VARNA VAHEN	1508	1606	3114	1523	1621	3144	1533	1643	3176

## Segue Tav. 2 — Popolazione residente per sesso dei singoli Comuni

Codice dei Comuni	COMUNI	POPOLAZIONE RESIDENTE AL 31 DICEMBRE 1981			POPOLAZIONE RESIDENTE AL 31 DICEMBRE 1982			POPOLAZIONE RESIDENTE AL 31 DICEMBRE 1983		
		M	F	MF	M	F	MF	M	F	MF
116	VELTURNO FELDTURNS	998	1057	2055	1017	1098	2115	1040	1121	2161
112	VEKANO VORAN	357	339	696	356	341	697	359	351	710
113	VILLABASSA NIEDERDORF	610	635	1245	603	641	1244	611	635	1246
114	VILLANDRO VILLANDERS	832	852	1684	850	867	1717	852	855	1707
115	VIPITENO STERZING	2611	2591	5302	2623	2700	5323	2632	2706	5338
	TOTALE	211178	219306	430484	211698	219867	431565	211975	220256	432231

## 22 - PROVINCIA DI TRENTO

001	ALA	3295	3392	6687	3288	3399	6687	3294	3428	6722
002	ALBIANO	735	654	1389	750	658	1408	746	656	1402
003	ALDENO	1126	1138	2264	1131	1142	2273	1153	1174	2327
004	AMBLAR	98	99	197	100	102	202	104	101	205
005	ANDALO	477	458	935	478	458	936	483	464	947
006	ARCO	5682	6061	11743	5700	6098	11798	5718	6078	11796
007	AVIO	1830	1805	3635	1821	1811	3632	1809	1826	3635
009	BASELGA DI PINE'	1949	2036	3985	1964	2032	3996	1977	2017	3994
011	BEDOLLO	780	755	1535	774	751	1525	780	757	1537
012	BERSONE	144	163	307	144	158	302	143	153	296
013	BESENELLO	735	749	1484	748	760	1508	761	779	1540
014	BEZZECA	265	304	569	266	300	566	261	300	561
015	BIENO	198	212	410	195	213	408	195	216	411
016	BLEGGIO INFERIORE	478	491	969	464	472	936	468	476	944
017	BLEGGIO SUPERIORE	687	726	1413	680	731	1411	676	732	1408
018	BOCENAGO	145	155	300	146	160	306	148	162	310
019	BOLBENO	145	161	306	150	162	312	150	160	310
020	BONDO	288	312	600	296	305	601	295	310	605
021	BONDONE	344	338	682	343	332	675	334	325	659
022	BORGO VALSUGANA	2540	2706	5246	2554	2701	5255	2570	2726	5296
023	BOSENTINO	263	313	576	264	314	578	260	316	576
024	BREGUZZO	261	276	537	264	282	546	261	280	541
025	BRENTONICO	1624	1538	3162	1607	1534	3141	1603	1525	3128
026	BRESIMO	174	180	354	171	176	347	166	173	339
027	BREZ	382	416	798	384	413	797	380	408	788
028	BRIONE	90	80	170	90	82	172	82	77	159
029	CADERZONE	272	260	532	274	256	530	273	261	534
030	CAGNO'	183	192	375	186	194	380	184	193	377
031	CALAVINO	558	517	1075	550	518	1068	558	525	1083
032	CALCERANICA AL LAGO	497	498	995	500	507	1007	511	527	1038
033	CALDES	555	503	1058	545	511	1056	541	510	1051
034	CALDONAZZO	1084	1181	2265	1086	1182	2268	1084	1182	2266
035	CALLIANO	506	502	1008	494	508	1002	485	495	980
036	CAMPITELLO DI PASSA	334	327	661	334	326	660	333	326	659
037	CAMPODENNO	706	678	1384	710	694	1404	705	712	1418
038	CANAL SAN BOVO	997	1034	2031	979	1023	2002	952	1012	1964
039	CANAZEI	783	825	1608	782	834	1616	794	839	1633
040	CAPRIANA	273	284	557	271	285	556	282	291	573
041	CARANO	393	400	793	380	392	772	392	401	793
042	CARISOLO	384	369	753	393	378	771	398	387	785
043	CARZANO	170	200	370	177	199	376	180	207	387
045	CASTEL CONDINO	157	144	301	155	141	296	150	143	293
046	CASTELFONDO	371	347	718	367	346	713	369	348	717
047	CASTELLO-MOLINA DI PIEMME	1003	1032	2035	1007	1050	2057	1001	1034	2035
048	CASTELLO TESINO	804	897	1701	783	883	1666	774	869	1643
049	CASTELNUOVO	443	418	861	443	416	859	434	410	844
050	CAVALESE	1713	1857	3570	1679	1830	3509	1670	1819	3489
051	CAVARENO	401	439	840	401	440	841	407	440	847
052	CAVEDAGO	234	260	494	229	251	480	227	258	485
053	CAVEDINE	1191	1192	2383	1197	1198	2395	1185	1187	2372

## Segue Tav. 2 — Popolazione residente per sesso dei singoli Comuni

Codice dei Comuni	COMUNI	POPOLAZIONE RESIDENTE AL 31 DICEMBRE 1981			POPOLAZIONE RESIDENTE AL 31 DICEMBRE 1982			POPOLAZIONE RESIDENTE AL 31 DICEMBRE 1983		
		M	F	MF	M	F	MF	M	F	MF
054	CAVIZZANA	115	97	212	110	97	207	109	92	201
055	CEMBRA	730	672	1402	752	673	1425	759	684	1443
056	CENTA SAN NICOLÒ	208	246	454	213	246	459	205	243	448
057	CIMEGO	199	213	412	197	210	407	194	207	401
058	CIMONE	268	284	552	258	276	534	259	267	526
059	CINTE TESINO	244	265	509	241	267	508	233	275	508
060	CIS	161	181	342	157	176	333	159	169	328
061	CIVEZZANO	1332	1338	2670	1332	1352	2684	1339	1367	2706
062	CLES	2775	2927	5702	2793	2962	5755	2805	2984	5789
063	CLOZ	352	376	728	349	374	723	348	372	720
064	COMMEZZADURA	435	439	874	440	438	878	438	441	879
065	CONCEI	379	376	755	378	384	762	374	392	766
066	CONDINO	697	689	1386	696	687	1383	690	686	1376
067	COREDÒ	631	662	1293	633	671	1304	629	675	1304
068	CROVIANA	227	221	448	229	219	448	231	221	452
069	CUNEVO	277	266	543	279	268	547	276	270	546
070	DAIANO	277	304	581	281	309	590	280	315	595
071	DAMBEL	240	225	465	243	221	464	241	218	459
072	DAONE	328	303	631	323	317	640	321	310	631
073	DAË	88	133	221	86	134	220	86	128	214
074	DENNO	526	531	1057	529	533	1062	530	526	1056
075	DIMARO	477	515	992	483	524	1007	498	538	1036
076	DON	102	102	204	99	103	202	103	103	206
077	DORSINO	230	231	461	231	231	462	224	232	456
078	DRENA	209	178	387	216	180	396	220	182	402
079	DRO	1454	1450	2904	1482	1470	2952	1514	1485	2999
080	FAËDO	219	227	446	220	238	458	217	237	454
081	FAI DELLA PAGANELLA	435	418	853	430	418	848	424	420	844
082	FAVER	396	431	827	389	426	815	384	425	809
083	FAVE'	486	529	1015	487	532	1019	481	530	1011
084	FIERA DI PRIMIERO	254	322	576	258	315	573	258	309	567
085	FIEROZZO	227	211	438	217	205	422	216	208	424
086	FLAVON	250	256	506	246	254	500	241	257	498
087	FOLGARIA	1471	1627	3098	1491	1642	3133	1473	1614	3087
088	FONDO	704	767	1471	697	757	1454	704	754	1458
089	FORNACE	460	439	899	463	434	897	466	446	912
090	FRASSILONGO	237	224	461	232	220	452	235	220	455
091	GARNIGA	189	190	379	186	188	374	191	194	385
092	GIOVO	1139	1079	2218	1129	1076	2205	1131	1076	2207
093	GIUSTINO	271	270	541	271	276	547	272	280	552
094	GRAUNO	77	81	158	73	73	146	77	75	152
095	GRIGNO	1231	1245	2476	1216	1240	2456	1214	1239	2453
096	GRUMES	225	227	452	215	226	441	207	222	429
097	INER	553	588	1141	564	602	1166	565	594	1159
098	ISERA	990	1149	2139	1000	1160	2160	990	1169	2159
099	IVANO-FRACENA	122	133	255	126	131	257	132	132	264
100	LARDARO	85	93	178	90	100	190	90	99	189
101	LASINO	436	458	894	451	463	914	453	462	915
102	LAVARONE	536	611	1147	536	615	1151	538	614	1152
103	LAVIS	3127	3182	6309	3134	3207	6341	3154	3251	6405
104	LEVICO TERME	2611	2944	5555	2613	2952	5565	2623	2950	5573
105	LSIGNAGO	246	231	477	242	227	469	238	230	468
106	LIVO	435	420	855	431	410	841	432	414	846
107	LOMASO	627	677	1304	643	681	1324	643	677	1320
108	LONA-LASES	347	364	711	340	349	689	346	351	697
109	LUSERNA	207	247	454	202	241	443	203	234	437
110	MALE'	995	1038	2033	987	1042	2029	994	1032	2026
111	MALOSCO	144	159	303	151	168	319	147	169	316
112	MASSIMENO	48	40	88	50	43	93	47	44	91
113	MAZZIN	189	190	379	198	193	391	198	201	399
114	MEZZANA	448	427	875	448	419	867	445	417	862
115	MEZZANO	766	839	1605	755	834	1589	761	838	1599
116	MEZZOCORONA	2145	2228	4373	2152	2235	4387	2147	2225	4372
117	MEZZOLOMBAËDO	2679	2752	5431	2664	2744	5408	2652	2712	5364
118	MOENA	1323	1263	2586	1328	1265	2593	1325	1262	2587

## Segue Tav. 2 — Popolazione residente per sesso dei singoli Comuni

Codice dei Comuni	COMUNI	POPOLAZIONE RESIDENTE AL 31 DICEMBRE 1981			POPOLAZIONE RESIDENTE AL 31 DICEMBRE 1982			POPOLAZIONE RESIDENTE AL 31 DICEMBRE 1983		
		M	F	MF	M	F	MF	M	F	MF
119	MOLINA DI LEDRO	680	724	1404	681	726	1407	687	725	1412
120	MOLVENO	462	485	947	459	479	938	459	482	941
121	MONCLASSICO	339	343	682	337	350	687	337	350	687
122	MONTAGNE	145	167	312	148	172	320	146	165	311
123	MORI	3879	4041	7920	3888	4068	7956	3857	4034	7891
124	NAGO-TORBOLE	1152	1160	2312	1169	1173	2342	1180	1179	2359
125	NANNO	299	319	618	295	313	608	295	310	605
126	NAVE SAN ROCCO	442	429	871	443	424	867	440	431	871
127	NOGAREDO	732	779	1511	746	796	1542	744	799	1543
128	NOMI	574	551	1125	574	546	1120	566	540	1106
129	NOVALEDO	412	375	787	407	391	798	402	388	790
130	OSPEDALETTO	369	392	761	372	392	764	373	396	769
131	OSSANA	368	362	730	359	358	717	362	354	716
132	PADEGNONE	289	305	594	283	297	580	281	294	575
133	PALU' DEL FERSINA	152	134	286	149	137	286	147	134	281
134	PANCHIA'	284	312	596	285	321	606	287	324	611
136	PEIO	995	963	1958	984	953	1937	986	947	1933
137	PELLIZZANO	401	429	830	399	428	827	392	434	826
138	PELUGO	128	172	300	127	168	295	129	167	296
139	PERGINE VALSUGANA	6732	7001	13733	6775	7067	13842	6785	7085	13870
140	PIEVE DI BONO	714	729	1443	706	736	1442	706	745	1451
141	PIEVE DI LEDRO	224	201	425	223	198	421	239	210	449
142	PIEVE TESINO	411	459	870	401	448	849	393	437	830
143	PINZOLO	1464	1547	3011	1494	1568	3062	1486	1557	3043
144	POMAROLO	825	823	1648	839	838	1677	856	856	1712
145	POZZA DI PASSA	807	817	1624	817	822	1639	828	830	1658
146	PRASO	225	214	439	229	215	444	234	215	449
147	PREDAZZO	2043	2006	4049	1998	2012	4010	2009	2038	4047
148	PREORE	172	179	351	173	183	356	177	186	363
149	PREZZO	108	93	201	108	90	198	111	94	205
150	RABBI	809	823	1632	803	818	1621	796	819	1615
151	RAGOLI	383	393	776	381	402	783	391	412	803
152	REVO'	564	599	1163	560	611	1171	567	625	1192
153	RIVA DEL GARDA	6333	6875	13208	6312	6897	13209	6312	6865	13177
154	ROMALLO	284	311	595	283	302	585	285	304	589
155	ROMENO	596	594	1190	592	594	1186	583	591	1174
156	RONCEGNO	1151	1198	2349	1138	1188	2326	1127	1191	2318
157	RONCHI VALSUGANA	186	193	379	182	190	372	177	185	362
158	RONCONE	650	669	1319	648	682	1330	648	683	1331
135	RONZO-CHIENIS	545	491	1036	547	501	1048	541	499	1040
159	RONZONE	185	194	379	189	198	387	194	205	399
160	ROVERE' DELLA LUNA	685	708	1393	688	711	1399	696	704	1400
161	ROVERETO	15623	17527	33150	15630	17480	33110	15637	17434	33071
162	RUPPRE'	213	225	438	208	218	426	213	214	427
163	RUMO	445	415	860	443	403	846	453	414	867
164	SAGRON MIS	115	131	246	116	132	248	120	134	254
165	SAMONE	216	239	455	212	232	444	211	234	445
166	SAN LORENZO IN BANALE	514	554	1068	520	562	1082	514	556	1070
167	SAN MICHELE ALL'ADIGE	946	982	1928	967	997	1964	965	1007	1972
168	SANT'ORSOLA	394	410	804	385	405	790	379	404	783
169	SANZENO	434	435	869	434	438	872	437	445	882
170	SARNONICO	297	295	592	300	298	598	299	291	590
171	SCURELLE	592	646	1238	590	635	1225	581	636	1217
172	SEGONZANO	709	721	1430	697	714	1411	689	716	1405
173	SFRUZ	136	155	291	137	152	289	139	154	293
174	SIROR	568	626	1194	575	629	1204	585	634	1219
175	SMARANO	149	150	299	147	144	291	144	151	295
176	SORAGA	277	243	520	277	245	522	281	254	535
177	SOVER	482	509	991	468	500	968	466	501	967
178	SPERA	250	283	533	248	285	533	238	276	514
179	SPIAZZO	503	598	1101	505	598	1103	501	588	1089
180	SPORMAGGIORE	513	507	1020	506	507	1013	504	507	1011
181	SPORMINORE	332	353	685	332	346	678	330	342	672
182	STENICO	496	523	1019	489	519	1008	493	516	1009
183	STOEO	2014	1925	3939	2012	1938	3950	2008	1953	3961

## Segue Tav. 2 — Popolazione residente per sesso dei singoli Comuni

Codice dei Comuni	COMUNI	POPOLAZIONE RESIDENTE AL 31 DICEMBRE 1981			POPOLAZIONE RESIDENTE AL 31 DICEMBRE 1982			POPOLAZIONE RESIDENTE AL 31 DICEMBRE 1983		
		M	F	MF	M	F	MF	M	F	MF
184	STREMBO	185	220	405	180	222	402	182	218	400
185	STRIGNO	636	717	1353	646	731	1377	650	720	1370
186	TAIO	1144	1220	2364	1144	1207	2351	1156	1216	2372
187	TASSULLO	875	930	1805	878	943	1821	878	940	1818
188	TELVE	814	931	1745	817	939	1756	821	940	1761
189	TELVE DI SOPRA	313	298	611	314	295	609	309	293	602
190	TENNA	310	343	653	309	349	658	306	352	658
191	TENNO	770	787	1557	787	791	1578	783	814	1597
192	TERLAGO	683	621	1304	673	614	1287	674	623	1297
193	TERREAGNOLO	523	481	1009	511	466	977	501	466	967
194	TERRES	145	158	303	145	151	296	151	153	304
195	TERZOLAS	260	267	527	265	272	537	272	281	553
196	TESERO	1229	1295	2524	1225	1319	2544	1223	1319	2542
197	TIARNO DI SOPRA	392	386	778	400	398	798	404	401	805
198	TIARNO DI SOTTO	292	323	615	290	322	612	288	317	605
199	TIONE DI TRENTO	1518	1655	3173	1507	1654	3161	1506	1672	3178
200	TON	595	590	1185	592	588	1180	592	588	1180
201	TONADICO	583	648	1231	585	647	1232	596	664	1260
202	TORCEGNO	331	333	664	325	333	658	322	337	659
203	TRAMBILENO	582	633	1215	585	632	1217	575	637	1212
204	TRANSACQUA	893	389	1282	890	885	1775	886	878	1764
205	TRENTO	47376	51911	99287	47406	51901	99307	47503	51954	99457
206	TRES	237	267	504	251	268	519	251	275	526
207	TUENNO	1111	1116	2227	1105	1116	2221	1102	1113	2215
208	VALDA	96	103	199	92	103	195	90	106	196
209	VALFLORIANA	339	331	670	333	332	665	330	329	659
210	VALLARSA	752	740	1492	745	738	1483	757	737	1494
211	VARENNA	391	418	809	390	423	813	385	424	809
212	VATTARO	379	358	737	375	359	734	376	372	748
213	VERMIGLIO	852	848	1700	854	848	1702	871	875	1746
214	VERVO'	321	328	649	320	319	639	317	321	638
215	VEZZANO	835	890	1725	824	883	1707	823	884	1707
216	VIGNOLA-PALESINA	87	79	166	82	73	155	80	65	145
217	VIGO DI PASSA	468	414	882	467	416	883	470	416	886
219	VIGOLO VATTARO	698	709	1407	703	716	1419	704	726	1430
220	VIGO RENDENA	193	185	378	192	187	379	190	182	372
221	VILLA AGNEDO	310	349	659	315	344	659	316	347	663
222	VILLA LAGARINA	1295	1394	2689	1300	1402	2702	1332	1416	2748
223	VILLA RENDENA	363	418	781	357	420	777	366	434	800
224	VOLANO	1189	1251	2440	1193	1251	2444	1194	1258	2452
225	ZAMBANA	846	933	1679	833	817	1650	844	817	1661
226	ZIANO DI FEMME	621	673	1294	618	670	1288	621	683	1304
227	ZUCLO	192	203	395	190	203	393	190	205	395
	TOTALE	215483	227228	442711	215451	227518	442969	215671	227878	443549

## 23 - PROVINCIA DI VERONA

001	AFFI	601	560	1161	610	576	1186	631	587	1218
002	ALBAREDO D'ADIGE	2547	2571	5118	2526	2575	5101	2494	2566	5060
003	ANGIARI	895	907	1802	897	903	1800	903	899	1802
004	ARCOLE	2182	2254	4436	2198	2296	4494	2197	2301	4498
005	BADIA CALAVENA	1020	982	2002	1036	1002	2038	1040	1009	2049
006	BARDOLINO	2805	2994	5799	2807	2999	5806	2807	3028	5835
007	BELFIORE	1327	1324	2651	1322	1323	2645	1329	1331	2660
008	BEVILACQUA	794	769	1563	790	760	1550	783	757	1540
009	BONAVIGO	1022	999	2021	1005	994	1999	1008	993	2001
010	BOSCHI SANT'ANNA	628	608	1236	633	596	1229	633	601	1234
011	BOSCO CHIESANUOVA	1580	1452	3032	1578	1454	3032	1553	1435	2988
012	BOVOLONE	6286	6480	12766	6305	6525	12830	6346	6555	12901
013	BRENTINO BELLUNO	595	615	1210	601	625	1226	593	633	1226
014	BRENZONE	1056	1317	2373	1050	1304	2354	1053	1337	2390
015	BUSSOLENGO	6679	6870	13549	6691	6880	13571	6717	6950	13667

## Segue Tav. 2 — Popolazione residente per sesso dei singoli Comuni

Codice dei Comuni	COMUNI	POPOLAZIONE RESIDENTE AL 31 DICEMBRE 1981			POPOLAZIONE RESIDENTE AL 31 DICEMBRE 1982			POPOLAZIONE RESIDENTE AL 31 DICEMBRE 1983		
		M	F	MF	M	F	MF	M	F	MF
016	BUTTAPIETRA	2007	2012	4019	2048	2036	4084	2050	2041	4091
017	CALDIERO	2275	2331	4606	2265	2344	4609	2292	2385	4677
018	CAPRINO VERONESE	3335	3545	6880	3339	3556	6895	3376	3581	6957
019	CASALEONE	3032	3212	6244	3046	3230	6276	3042	3228	6270
020	CASTAGNARO	2220	2343	4563	2218	2358	4576	2222	2344	4566
021	CASTEL D'AZZANO	3947	3940	7887	4084	4064	8148	4230	4196	8426
022	CASTELNUOVO DEL GARDA	3732	3850	7582	3792	3879	7671	3780	3871	7651
023	CAVAION VERONESE	1541	1548	3089	1603	1607	3210	1628	1637	3265
024	CAZZANO DI TRAMIGNA	674	656	1330	660	646	1306	646	643	1289
025	CEREA	7290	7565	14855	7248	7550	14798	7225	7559	14784
026	CERRO VERONESE	633	639	1272	629	632	1261	639	652	1291
027	COLOGNA VENETA	3765	4049	7814	3755	4017	7772	3697	3988	7685
028	COLOGNOLA AI COLLI	2945	3017	5962	3006	3072	6078	3078	3131	6209
029	CONCAMARISE	540	556	1096	544	546	1090	541	545	1086
030	COSTERMANO	1074	1093	2167	1088	1097	2185	1114	1099	2213
031	DOLCE'	1062	1092	2154	1062	1110	2172	1047	1105	2152
032	EBBE'	774	836	1610	777	848	1625	782	839	1621
033	ERBEZZO	379	395	774	382	396	778	385	393	778
034	FERRARA DI MONTE BALDO	105	114	219	101	105	206	108	104	212
035	FUMANE	1709	1705	3414	1713	1704	3417	1711	1732	3443
036	GARDA	1651	1828	3479	1646	1837	3483	1637	1833	3470
037	GAZZO VERONESE	3007	3181	6188	3003	3169	6172	2971	3131	6102
038	GREZZANA	4401	4395	8796	4474	4460	8934	4477	4498	8975
039	ILLASI	1993	1952	3945	2037	2012	4049	2075	2041	4116
040	ISOLA DELLA SCALA	5118	5233	10351	5153	5251	10404	5161	5288	10449
041	ISOLA RIZZA	1242	1254	2496	1261	1280	2541	1278	1298	2576
042	LAVAGNO	1881	1887	3768	1963	1978	3941	2020	2050	4070
043	LAZISE	2773	2746	5519	2753	2766	5519	2738	2768	5506
044	LEGNAGO	12952	14111	27063	13009	14213	27222	12999	14147	27146
045	MALCESINE	1656	1812	3468	1651	1807	3458	1663	1825	3488
046	MARANO DI VALPOLICELLA	1258	1223	2481	1249	1231	2480	1243	1224	2467
047	MEZZANE DI SOTTO	710	932	1642	723	946	1669	735	946	1681
048	MINERBE	2203	2436	4639	2213	2439	4652	2229	2459	4688
049	MONTECCHIA DI CROARA	1830	1761	3591	1848	1796	3644	1876	1823	3699
050	MONTEFORTE D'ALPONE	3100	3168	6268	3142	3218	6360	3146	3210	6356
051	MOZZECANE	1799	1817	3616	1861	1872	3733	1896	1922	3818
052	NEGRAR	5409	5397	10806	5620	5594	11214	5776	5750	11526
053	NOGARA	3608	3882	7490	3661	3918	7579	3665	3954	7619
054	NOGAOLE ROCCA	1178	1179	2357	1190	1198	2388	1194	1204	2398
055	OPPEANO	3268	3350	6618	3317	3406	6723	3381	3463	6844
056	PALU'	531	532	1063	536	533	1069	539	543	1082
057	PASTRENGO	1023	1042	2065	1037	1051	2088	1080	1085	2165
058	PESCANTINA	4405	4493	8898	4444	4557	9001	4499	4615	9114
059	PESCHIERA DEL GARDA	4308	4492	8800	4282	4471	8753	4290	4521	8811
060	POVEGLIANO VERONESE	2625	2671	5296	2662	2701	5363	2698	2733	5431
061	PRESSANA	1200	1182	2382	1218	1201	2419	1220	1208	2428
062	RIVOLI VERONESE	824	807	1631	825	807	1632	841	823	1664
063	RONCA'	1623	1575	3198	1611	1575	3186	1614	1582	3196
064	RONCO ALL'ADIGE	2883	2991	5874	2887	3005	5892	2887	2982	5869
065	ROVERCHIARA	1352	1333	2685	1349	1337	2686	1337	1334	2671
066	ROVEREDO DI GUA'	600	607	1207	597	607	1204	586	594	1180
067	ROVERE' VERONESE	989	919	1908	979	914	1893	999	922	1921
068	SALIZOLE	1930	1830	3760	1933	1856	3789	1940	1865	3805
069	SAN BONIFACIO	7526	7778	15304	7566	7786	15352	7584	7807	15391
070	SAN GIOVANNI ILARIONE	2181	2028	4209	2206	2053	4259	2231	2075	4306
071	SAN GIOVANNI LUPATOTO	8792	9383	18175	8906	9517	18423	8953	9596	18549
072	SANGUINETTO	2087	2336	4423	2058	2299	4357	2059	2323	4382
073	SAN MARTINO BUON ALBERGO	6447	6490	12937	6509	6554	13063	6482	6564	13046
074	SAN MAURO DI SALINE	282	244	526	284	242	526	286	241	527
075	SAN PIETRO DI MORBIO	1435	1482	2917	1436	1479	2915	1436	1468	2904
076	SAN PIETRO IN CARIANO	4579	4710	9289	4709	4816	9525	4798	4905	9703
077	SANT'AMBROGIO DI VALPOLICELLA	4442	4724	9166	4415	4725	9140	4355	4695	9050
078	SANT'ANNA D'ALFEDO	1236	1210	2446	1240	1209	2449	1246	1225	2471
079	SAN ZENO DI MONTAGNA	584	517	1101	590	525	1115	598	527	1125
080	SELVA DI PROGNO	643	539	1182	635	534	1169	623	532	1155

## Segue Tav. 2 — Popolazione residente per sesso dei singoli Comuni

Codice dei Comuni	COMUNI	POPOLAZIONE RESIDENTE AL 31 DICEMBRE 1981			POPOLAZIONE RESIDENTE AL 31 DICEMBRE 1982			POPOLAZIONE RESIDENTE AL 31 DICEMBRE 1983		
		M	F	MF	M	F	MF	M	F	MF
081	SOAVE	2569	2784	5373	2614	2820	5434	2664	2872	5536
082	SOMMACAMPAGNA	5146	5113	10259	5172	5147	10319	5169	5179	10348
083	SONA	5486	5561	11047	5578	5676	11254	5624	5753	11377
084	SORAGA	1410	1534	2944	1397	1544	2941	1421	1585	3006
085	TERRAZZO	1280	1379	2659	1275	1385	2660	1265	1383	2648
086	TORRE DEL BENACO	1141	1239	2380	1169	1253	2422	1162	1270	2432
087	TREGNAGO	2167	2283	4450	2186	2322	4508	2199	2352	4551
088	TREVENZUOLO	1233	1232	2465	1238	1242	2480	1223	1237	2460
089	VALEGGIO SUL MINCIO	4499	4673	9172	4507	4688	9195	4518	4715	9233
090	VELO VERONESE	427	433	860	426	431	857	421	439	860
091	VERONA	125551	139916	265467	124650	139111	263761	123697	138250	261947
092	VERONELLA	1684	1747	3431	1677	1739	3416	1679	1743	3422
093	VESTENANOVA	1248	1158	2406	1258	1161	2419	1276	1174	2450
094	VIGASIO	2723	2755	5478	2756	2783	5539	2776	2823	5599
095	VILLA BARTOLOMEA	2700	2911	5611	2684	2895	5579	2675	2894	5569
096	VILLAFRANCA DI VERONA	12099	12445	24544	12246	12618	24864	12383	12735	25118
097	ZEVIO	4841	5015	9856	4872	5030	9902	4840	5039	9879
098	ZIMELLA	1803	1900	3703	1809	1915	3724	1843	1945	3788
	TOTALE	376647	398737	775384	377611	400114	777725	377856	401042	778898

## 24 - PROVINCIA DI VICENZA

001	AGUGLIARO	627	622	1249	621	619	1240	627	634	1261
002	ALBETTONE	896	874	1770	887	874	1761	888	870	1758
003	ALONTE	345	336	681	345	336	681	350	353	703
004	ALTAVILLA VICENTINA	2790	2810	5600	2896	2892	5788	3085	3082	6167
005	ALTISSIMO	921	811	1732	916	814	1730	911	824	1735
006	ARCUGNANO	2356	2422	4778	2402	2479	4881	2434	2500	4934
007	ARSIERO	1753	1799	3552	1711	1764	3475	1695	1757	3452
008	AZZIGNANO	9869	10438	20307	9923	10533	20456	9953	10537	20490
009	ASIAGO	3319	3553	6872	3339	3550	6889	3328	3539	6867
010	ASIGLIANO VENETO	420	435	855	415	431	846	404	421	825
011	BARBARANO VICENTINO	1611	1629	3240	1604	1641	3245	1599	1658	3257
012	BASSANO DEL GRAPPA	18061	20328	38389	18077	20394	38471	18112	20507	38619
013	BOLZANO VICENTINO	2157	2082	4239	2196	2125	4321	2214	2148	4362
014	BREGANZE	3444	3657	7101	3467	3714	7181	3485	3720	7205
015	BRENDOLA	2551	2582	5133	2578	2607	5185	2587	2623	5210
016	BRESSANVIDO	1214	1255	2469	1222	1277	2499	1235	1292	2527
017	BROGLIANO	1089	1102	2191	1071	1102	2173	1069	1118	2187
018	CALDOGNO	3825	4007	7832	3888	4072	7960	3993	4155	8148
019	CALTRANO	1095	1126	2221	1102	1135	2237	1110	1141	2251
020	CALVENE	647	656	1303	646	656	1302	629	656	1285
021	CAMISANO VICENTINO	3565	3643	7208	3639	3716	7355	3646	3693	7339
022	CAMPIGLIA DEI BERICI	817	360	1677	813	863	1676	819	862	1681
023	CAMPOLONGO SUL BRENTA	358	395	753	356	403	759	363	399	762
024	CAHRE'	1234	1245	2479	1234	1257	2491	1237	1260	2497
025	CARTIGLIANO	1544	1649	3193	1571	1665	3236	1590	1665	3255
026	CASSOLA	4997	5254	10251	5034	5312	10346	5042	5277	10319
027	CASTEGNERO	1033	1012	2045	1030	1004	2034	1036	1020	2056
028	CASTELGOMBERTO	2233	2197	4430	2223	2218	4441	2223	2228	4451
029	CHIAMPÒ	5402	5289	10691	5433	5324	10757	5416	5339	10755
030	CHIUPPANO	1184	1257	2441	1187	1254	2441	1191	1260	2451
031	CISMON DEL GRAPPA	590	662	1252	583	659	1242	577	659	1236
032	CÒGOLLO DEL CENGIO	1479	1597	3076	1515	1624	3139	1503	1635	3138
033	CONCO	1120	1159	2279	1110	1151	2261	1110	1147	2257
034	CORNEDO VICENTINO	4560	4535	9095	4603	4564	9167	4630	4607	9237
035	COSTABISSARA	2158	2153	4311	2215	2193	4408	2245	2203	4448
036	CREAZZO	4644	4715	9359	4680	4742	9422	4662	4702	9364
037	CRESPIADORO	741	667	1408	736	673	1409	739	660	1399
038	DUEVILLE	5651	5918	11569	5780	6026	11806	5922	6136	12058
039	ENEGO	1197	1284	2481	1185	1267	2452	1176	1253	2429
040	FARA VICENTINO	1739	1763	3502	1735	1778	3513	1744	1801	3545



## Segue Tav. 2 — Popolazione residente per sesso dei singoli Comuni

Codice dei Comuni	COMUNI	POPOLAZIONE RESIDENTE AL 31 DICEMBRE 1981			POPOLAZIONE RESIDENTE AL 31 DICEMBRE 1982			POPOLAZIONE RESIDENTE AL 31 DICEMBRE 1983		
		M	F	MF	M	F	MF	M	F	MF
041	POZA	413	377	790	420	332	802	425	381	806
042	GALLIO	1070	1039	2159	1073	1106	2179	1084	1117	2201
043	GAMBELLARA	1563	1678	3241	1569	1686	3255	1551	1696	3247
044	GANBUGLIANO	345	306	651	338	307	645	334	314	648
045	GRANCONA	758	719	1477	768	737	1505	776	737	1513
046	GRISIGNANO DI ZOCCO	1764	1803	3567	1772	1809	3581	1822	1848	3670
047	GRUMOLO DELLE ABBADESSE	1403	1448	2851	1455	1498	2953	1461	1499	2960
048	ISOLA VICENTINA	3182	3380	6562	3226	3423	6649	3238	3439	6677
049	LAGHI	92	93	185	93	89	182	93	90	183
050	LASTEBA SSE	151	166	317	154	167	321	149	158	307
051	LONGARE	2594	2537	5231	2611	2637	5248	2562	2597	5179
052	LONIGO	6037	6321	12358	6123	6435	12558	6105	6430	12535
053	LUGO DI VICENZA	1778	1784	3562	1778	1777	3555	1792	1781	3573
054	LUSIANA	1414	1488	2902	1408	1470	2878	1405	1456	2861
055	MALO	5201	5363	10564	5250	5408	10658	5290	5459	10749
056	MARANO VICENTINO	3777	3863	7640	3759	3865	7623	3770	3871	7641
057	MAROSTICA	5972	6423	12395	5970	6402	12372	6000	6395	12395
058	MASON VICENTINO	1393	1461	2854	1395	1471	2866	1392	1478	2870
059	MOLVENA	1083	1142	2225	1082	1151	2233	1074	1147	2221
060	MONTEBELLO VICENTINO	2609	2572	5281	2635	2682	5317	2619	2674	5293
061	MONTECCHIO MAGGIORE	9841	9928	19769	9852	9941	19793	9805	9957	19762
062	MONTECCHIO PRECALCINO	2249	2127	4376	2254	2141	4395	2251	2148	4399
063	MONTE DI MALO	1419	1336	2755	1396	1329	2725	1384	1311	2695
064	MONTEGALDA	1435	1445	2880	1450	1451	2901	1429	1437	2866
065	MONTEGALDELLA	666	639	1305	663	651	1314	680	665	1345
066	MONTEVIALE	840	346	1186	835	852	1687	846	863	1709
067	MONTECELLO CONTE OTTO	3259	3373	6632	3395	3493	6888	3505	3630	7135
068	MONTORSO VICENTINO	1363	1279	2642	1375	1279	2654	1371	1279	2650
069	MOSSANO	716	703	1419	715	697	1412	715	712	1427
070	MUSSOLENTE	2830	2854	5684	2873	2868	5741	2878	2882	5760
071	NANTO	968	916	1884	996	934	1930	1006	955	1961
072	NOGAREOLE VICENTINO	389	347	736	398	358	756	398	361	759
073	NOVE	2394	2387	4781	2393	2380	4773	2374	2371	4745
074	NOVENTA VICENTINA	3814	4085	7899	3810	4087	7897	3806	4071	7877
075	ORGIANO	1337	1343	2680	1337	1350	2687	1348	1376	2724
076	PEDEMONTE	396	396	792	403	407	810	404	406	810
077	PIANEZZE	828	867	1695	841	868	1709	860	881	1741
078	PIOVENE ROCCHETTE	3675	4002	7677	3644	3987	7631	3650	3998	7648
079	POIANA MAGGIORE	1896	1893	3789	1945	1944	3889	1971	1963	3934
080	POSINA	414	397	811	416	404	820	407	402	809
081	POVE DEL GRAPPA	968	1050	2018	996	1070	2066	997	1075	2072
082	POZZOLEONE	1114	1138	2252	1111	1126	2237	1113	1127	2240
083	QUINTO VICENTINO	1765	1825	3590	1793	1845	3638	1814	1860	3674
084	RECOARO TERME	3919	3894	7813	3903	3853	7756	3874	3843	7717
085	ROANA	1681	1883	3564	1690	1899	3589	1699	1886	3585
086	ROMANO D' EZZELINO	5016	5359	10075	5119	5171	10290	5181	5192	10373
087	ROSA	5399	5855	11254	5481	5924	11405	5494	5962	11456
088	ROSSANO VENETO	3190	3344	6534	3161	3336	6497	3167	3315	6482
089	ROTZO	262	306	568	257	303	560	264	305	569
090	SALCEDO	518	501	1019	523	511	1034	524	513	1037
091	SANDRIGO	3552	3562	7114	3502	3518	7020	3500	3533	7033
092	SAN GERMANO DEI BERICI	528	485	1013	532	485	1017	526	484	1010
093	SAN NAZARIO	805	818	1623	814	827	1641	807	822	1629
094	SAN PIETRO MUSSOLINO	603	578	1181	609	589	1198	605	583	1188
095	SANTORSO	2440	2548	4988	2418	2565	4983	2408	2552	4960
096	SAN VITO DI LEGUZZANO	1411	1474	2885	1403	1469	2872	1408	1471	2879
097	SARCEDO	2289	2340	4626	2311	2336	4647	2290	2325	4615
098	SAREGO	2203	2239	4447	2233	2265	4498	2253	2310	4563
099	SCHIAVON	1063	1096	2159	1063	1036	2159	1064	1093	2157
100	SCHIO	17165	18857	36022	17218	18922	36140	17325	18995	36320
101	SOLAGNA	760	789	1549	751	782	1533	745	787	1532
102	SOSSANO	1954	1928	3882	1956	1920	3876	1958	1927	3885
103	SOVIZZO	2022	1986	4008	2082	2043	4125	2153	2103	4256
104	TEZZE SUL BRENIA	4028	4159	8187	4073	4243	8316	4173	4324	8497
105	THIENE	8987	9385	18372	9032	10016	19048	9080	10019	19099

## Segue Tav. 2 — Popolazione residente per sesso dei singoli Comuni

Codice dei Comuni	COMUNI	POPOLAZIONE RESIDENTE AL 31 DICEMBRE 1981			POPOLAZIONE RESIDENTE AL 31 DICEMBRE 1982			POPOLAZIONE RESIDENTE AL 31 DICEMBRE 1983		
		M	F	MF	M	F	MF	M	F	MF
106	TONEZZA DEL CIMONE	360	339	699	357	350	707	362	355	717
107	TORREBELVICINO	2397	2533	4930	2384	2513	4903	2363	2484	4847
108	TORRÌ DI QUARTESOLO	4003	4183	8191	4173	4386	8559	4252	4481	8733
110	TRISSINO	3313	3350	6663	3377	3332	6769	3447	3482	6929
111	VALDAGNO	13663	14889	28552	13619	14869	28488	13537	14786	28323
112	VALDASTICO	846	391	1737	834	830	1724	837	899	1736
113	VALLI DEL PASUBIO	1947	1903	3850	1948	1888	3836	1902	1875	3777
114	VALSTAGNA	891	954	1845	887	951	1838	884	941	1825
115	VELO D'ASTICO	1137	1225	2362	1142	1218	2360	1139	1215	2354
116	VICENZA	53720	60659	114379	53511	60279	113790	53015	59756	112771
117	VILLAGA	883	364	1752	890	874	1764	882	865	1747
118	VILLAVERLA	2198	2243	4441	2217	2271	4488	2231	2298	4529
119	ZANE'	2429	2609	5038	2488	2624	5112	2517	2654	5171
120	ZERMEGHEDO	406	389	795	410	400	810	419	404	823
121	ZOVENCEDO	368	346	714	361	332	693	372	341	713
122	ZUGLIANO	2664	2729	5393	2669	2737	5406	2645	2707	5352
	TOTALE	353438	372964	726402	355135	374725	729860	355855	375525	731380

## 25 - PROVINCIA DI BELLUNO

001	AGORDO	1995	2297	4292	1989	2287	4276	1998	2271	4269
002	ALANO DI PIAVE	1205	1287	2492	1202	1299	2501	1212	1288	2500
003	ALLEGHE	765	800	1565	767	811	1578	770	805	1575
004	ARSIE'	1552	1761	3313	1543	1747	3290	1508	1749	3257
005	AURONZO DI CADORE	1874	2070	3944	1874	2056	3930	1876	2047	3923
006	BELLUNO	17414	19188	36602	17441	19154	36595	17341	19109	36450
007	BORCA DI CADORE	348	387	735	351	396	747	352	400	752
008	CALALZO DI CADORE	1125	1318	2443	1129	1330	2459	1124	1329	2453
023	CANALE D'AGORDO	674	799	1473	673	788	1461	675	778	1453
009	CASTELLO LAVAZZO	988	1025	2013	974	1022	1996	958	1014	1972
010	CENCENIGHE AGORDINO	761	344	1605	766	844	1610	766	843	1609
011	CESIOMAGGIORE	2039	2134	4173	2048	2117	4165	2041	2118	4159
012	CHIES D'ALPAGO	892	903	1795	891	898	1789	883	891	1774
013	CIBIANA DI CADORE	363	381	744	350	373	723	346	367	713
014	COLLE SANTA LUCIA	285	266	551	283	262	545	283	258	541
015	COMELICO SUPERIORE	1546	1562	3108	1518	1550	3068	1531	1556	3087
016	CORTINA D'AMPEZZO	3840	4271	8111	3807	4219	8026	3783	4222	8005
017	DANTA	310	323	633	311	310	621	312	311	623
018	DOMEGGE DI CADORE	1236	1482	2718	1224	1475	2699	1221	1480	2701
019	FALCADE	1128	1270	2398	1131	1278	2409	1124	1268	2392
020	FALRA D'ALPAGO	1313	1406	2719	1308	1408	2716	1317	1416	2733
021	FELTRE	9880	11318	20898	9869	10990	20859	9796	10895	20691
022	PONZASO	1682	1872	3554	1666	1871	3537	1642	1852	3494
024	FORNO DI ZOLDO	1553	1718	3271	1563	1726	3289	1574	1738	3312
025	GOSALDO	572	620	1192	555	604	1159	545	601	1146
026	LAMON	1977	2115	4092	1948	2100	4048	1921	2102	4023
027	LA VALLE AGORDINA	621	695	1316	616	690	1306	611	683	1294
028	LENTIAI	1408	1423	2831	1393	1430	2823	1403	1465	2868
029	LIMANA	1938	2036	3974	1990	2094	4084	2008	2113	4121
030	LIVINALONGO DEL COL DI LANA	796	780	1576	787	766	1553	786	771	1557
031	LONGARONE	2160	2318	4478	2149	2335	4484	2126	2316	4442
032	LORENZAGO DI CADORE	325	351	676	318	337	655	312	337	649
033	LOZZO DI CADORE	775	919	1694	766	912	1678	744	894	1638
034	MEL	3321	3421	6742	3312	3421	6733	3300	3421	6721
035	OSPITALE DI CADORE	204	227	431	206	232	438	197	223	420
036	PEDAVENA	2005	2127	4132	1974	2118	4092	1987	2115	4102
037	PERAROLO DI CADORE	178	181	359	182	176	358	188	183	371
038	PIEVE D'ALPAGO	1006	1099	2105	997	1089	2086	987	1100	2087
039	PIEVE DI CADORE	1916	2200	4116	1946	2220	4166	1948	2198	4146
040	PONTE NELLE ALPI	3514	3809	7323	3544	3869	7413	3571	3866	7437

## Segue Tav. 2 — Popolazione residente per sesso dei singoli Comuni

Codice dei Comuni	COMUNI	POPOLAZIONE RESIDENTE AL 31 DICEMBRE 1981			POPOLAZIONE RESIDENTE AL 31 DICEMBRE 1982			POPOLAZIONE RESIDENTE AL 31 DICEMBRE 1983		
		M	F	MF	M	F	MF	M	F	MF
041	PUOS D'ALPAGO	1105	1187	2292	1114	1199	2313	1101	1188	2289
042	QUERO	1056	1131	2187	1036	1137	2173	1029	1129	2158
043	RIVAMONTE AGORDINO	425	483	908	394	454	848	389	450	839
044	ROCCA PIETORE	846	326	1772	844	933	1777	841	917	1758
045	SAN GREGORIO NELLE ALPI	715	761	1476	706	763	1469	698	761	1459
046	SAN NICOLO' DI COMELICO	218	252	470	213	229	442	210	227	437
047	SAN PIETRO DI CADORE	1067	1110	2177	1048	1094	2142	1045	1076	2121
048	SANTA GIUSTINA	2795	3061	5856	2808	3094	5902	2836	3123	5959
049	SAN TOMASO AGORDINO	497	540	1037	496	522	1018	499	523	1022
050	SANTO STEFANO DI CADORE	1450	1553	3003	1483	1574	3057	1471	1575	3046
051	SAN VITO DI CADORE	697	803	1500	704	809	1513	711	817	1528
052	SAPPADA	657	725	1382	655	737	1392	658	728	1386
053	SEDICO	3742	3959	7701	3736	4007	7743	3775	4037	7812
054	SELVA DI CADORE	291	297	588	298	302	600	305	314	619
055	SEKEN DEL GRAPPA	1231	1294	2525	1232	1287	2519	1240	1293	2533
056	SOSPIROLO	1683	1866	3555	1686	1861	3547	1675	1836	3511
057	SOVERZENE	221	223	444	219	215	434	216	222	438
058	SOVRAMONTE	924	1049	1973	918	1034	1952	919	1029	1948
059	TALBON AGORDINO	852	960	1812	857	958	1815	856	951	1807
060	TAMBRE	846	923	1769	849	922	1771	843	912	1755
061	TRICHIANA	2059	2107	4166	2075	2124	4199	2076	2151	4227
062	VALLADA AGORDINA	314	378	692	311	375	686	299	367	666
063	VALLE DI CADORE	972	1184	2156	973	1192	2165	969	1175	2144
064	VAS	421	450	871	415	448	863	402	453	855
065	VIGO DI CADORE	819	947	1766	813	947	1760	824	948	1772
066	VODO CADORE	450	514	964	436	505	941	437	512	949
067	VOLTAGO AGORDINO	480	596	1076	481	585	1066	476	584	1060
068	ZOLDO ALTO	650	716	1366	652	720	1372	653	719	1372
069	ZOPPE' DI CADORE	165	210	375	164	198	362	164	201	365
	TOTALE	105138	114908	220046	104977	114829	219806	104684	114611	219295

## 26 - PROVINCIA DI TREVISO

001	ALTIVOLE	2469	2589	5058	2489	2624	5113	2502	2649	5151
002	ARCADE	1354	1445	2799	1364	1474	2838	1371	1487	2858
003	ASOLO	3051	3244	6295	3075	3268	6343	3082	3277	6359
004	BORSO DEL GRAPPA	1872	1939	3811	1872	1944	3816	1875	1944	3819
005	BREDA DI PIAVE	2734	2808	5542	2727	2789	5516	2718	2798	5516
006	CAERANO DI SAN MARCO	2931	3108	6039	2938	3140	6078	2966	3184	6150
007	CAPPELLA MAGGIORE	2000	2042	4042	1992	2071	4063	1982	2073	4055
008	CARBONERA	4125	4313	8438	4156	4344	8500	4184	4409	8593
009	CASALE SUL SILE	3463	3456	6919	3493	3471	6964	3480	3485	6965
010	CASIER	2835	2863	5698	2867	2899	5766	2933	2981	5914
011	CASTELCUCCO	808	839	1647	813	847	1660	820	863	1683
012	CASTELFRANCO VENETO	13817	14728	28545	13815	14741	28556	13891	14806	28697
013	CASTELLO DI GODEGO	2782	2793	5575	2812	2847	5659	2823	2872	5695
014	CAVASO DEL TOMBA	1177	1364	2541	1179	1364	2543	1174	1341	2515
015	CESSALTO	1526	1582	3108	1521	1596	3117	1526	1584	3110
016	CHIARANO	1520	1419	2939	1523	1419	2942	1531	1427	2958
017	CINADOLNO	1493	1536	3029	1494	1561	3055	1512	1562	3074
018	CISON DI VALMARINO	1109	1250	2359	1102	1252	2354	1107	1256	2363
019	CODOGNE'	2376	2382	4758	2382	2381	4763	2407	2394	4801
020	COLLE UMBERTO	1997	2038	4035	2026	2079	4105	2048	2093	4141
021	CONEGLIANO	17088	19062	36150	17104	19037	36141	17038	19013	36051
022	CORDIGNANO	2838	3040	5878	2840	3047	5887	2823	3027	5850
023	COENUDA	2417	2634	5051	2420	2611	5031	2400	2610	5010
024	CRESPIANO DEL GRAPPA	1684	2061	3745	1693	2051	3744	1681	2048	3729
025	CROCCETTA DEL MONTELLO	2763	2973	5741	2772	2978	5750	2775	2983	5758
026	FARRA DI SOLIGO	3394	3663	7057	3414	3689	7103	3431	3710	7141
027	FOLLINA	1638	1767	3405	1657	1780	3437	1660	1774	3434
028	FONTANELLE	2460	2401	4861	2478	2444	4922	2473	2460	4933
029	FONTE	2137	2311	4448	2168	2358	4526	2192	2380	4572
030	FREGONA	1403	1513	2916	1404	1516	2920	1405	1545	2950

## Segue Tav. 2 — Popolazione residente per sesso dei singoli Comuni

Codice dei Comuni	COMUNI	POPOLAZIONE RESIDENTE AL 31 DICEMBRE 1981			POPOLAZIONE RESIDENTE AL 31 DICEMBRE 1982			POPOLAZIONE RESIDENTE AL 31 DICEMBRE 1983		
		M	F	MF	M	F	MF	M	F	MF
031	GAIARINE	3046	3170	6216	3041	3193	6234	3020	3204	6224
032	GIAVERA DEL MONTELLO	1795	1372	3667	1777	1850	3627	1769	1853	3622
033	GODEGA DI SANT'URBANO	2804	3004	5808	2814	3002	5816	2823	3016	5839
034	GORGIO AL MONTICANO	1813	1794	3607	1827	1808	3635	1831	1829	3660
035	ISTRANA	3187	3146	6333	3208	3164	6372	3182	3153	6335
036	LORIA	3344	3296	6640	3375	3340	6715	3395	3368	6763
037	MANSUE'	1847	1802	3649	1879	1833	3712	1893	1863	3756
038	MAKENO DI PIAVE	3381	3479	6860	3422	3500	6922	3440	3510	6950
039	MASER	2267	2363	4630	2262	2376	4638	2267	2381	4648
040	MASERADA SUL PIAVE	3032	3046	6078	3065	3079	6144	3058	3060	6118
041	MEDUNA DI LIVENZA	1203	1282	2490	1221	1278	2499	1234	1295	2529
042	MIANE	1595	1704	3299	1585	1705	3290	1588	1698	3286
043	MOGLIANO VENETO	11656	11924	23580	11709	12025	23734	11736	12088	23824
044	MONASTER DI TREVISO	1580	1550	3130	1606	1584	3190	1605	1587	3192
045	MONFUMO	674	556	1330	680	670	1350	684	682	1366
046	MONTEBELLUNA	11978	12627	24605	12033	12694	24727	12057	12687	24744
047	MORGANO	1548	1581	3129	1554	1633	3187	1566	1667	3233
048	MORIAGO DELLA BATTAGLIA	1106	1185	2291	1105	1191	2296	1118	1189	2307
049	MOTTA DI LIVENZA	3604	3978	7782	3868	4073	7941	3850	4073	7923
050	NEVESEA DELLA BATTAGLIA	3179	3351	6530	3210	3367	6577	3209	3367	6576
051	ODEAZO	8016	8352	16368	8010	8356	16366	8027	8379	16406
052	ORMELLE	1675	1773	3448	1678	1774	3452	1688	1799	3487
053	ORSAGO	1716	1801	3517	1703	1732	3435	1706	1804	3510
054	PADERNO DEL GRAPPA	782	858	1640	787	859	1646	791	844	1635
055	PAESE	6855	6968	13823	6942	7106	14048	7073	7247	14320
056	PEDEROBBA	2895	3038	5933	2895	3068	5963	2939	3122	6061
057	PIEVE DI SOLIGO	4463	4672	9135	4507	4750	9257	4418	4685	9103
058	PONTE DI PIAVE	2850	2958	5808	2919	3006	5925	2940	3031	5971
059	PONZANO VENETO	3434	3541	6975	3462	3571	7033	3499	3597	7096
060	PORTOBUFFOLE'	335	362	697	339	360	699	331	355	686
061	POSSAGNO	884	942	1826	885	950	1835	886	953	1839
062	POVEGLIANO	1687	1676	3363	1697	1691	3388	1686	1697	3383
063	PREGANZIOL	5519	5711	11230	5601	5823	11424	5710	5941	11651
064	QUINTO DI TREVISO	4153	4331	8484	4214	4382	8596	4246	4418	8664
065	REFRONTOLO	825	928	1753	820	820	1640	835	827	1662
066	RESANA	2975	2963	5938	2982	2995	5977	3007	3045	6052
067	REVINE LAGO	960	1073	2033	955	1074	2029	934	1075	2009
068	RIESE PIO X	3558	3718	7276	3633	3789	7422	3686	3825	7511
069	RONCADE	5554	5693	11247	5537	5699	11236	5525	5724	11249
070	SALGAREDA	2256	2269	4525	2256	2274	4530	2262	2281	4543
071	SAN BIAGIO DI CALLALTA	5203	5309	10512	5245	5394	10639	5257	5419	10676
072	SAN PIOR	2694	2793	5487	2675	2797	5472	2636	2779	5415
073	SAN PIETRO DI FELETTO	2095	2159	4254	2077	2151	4228	2069	2151	4220
074	SAN POLO DI PIAVE	1869	1946	3815	1879	1983	3862	1877	1976	3853
075	SANTA LUCIA DI PIAVE	3081	3204	6285	3079	3242	6321	3087	3260	6347
076	SAN VENDEMIANO	3741	3923	7664	3799	3981	7780	3854	4050	7904
077	SAN ZENONE DEGLI EZZELINI	2321	2270	4591	2355	2309	4664	2391	2322	4713
078	SARMEDE	1479	1538	3017	1477	1555	3032	1471	1564	3035
079	SEGUSINO	991	1017	2008	998	1028	2026	1008	1031	2039
080	SERNAGLIA DELLA BATTAGLIA	2663	2874	5537	2671	2897	5568	2671	2911	5582
081	SILEA	3871	4032	7903	3964	4123	8087	4076	4222	8298
082	SPRESIANO	4223	4430	8653	4225	4461	8686	4208	4472	8680
083	SUSEGANA	4427	4565	8992	4480	4612	9092	4515	4655	9170
084	TARZO	2070	2248	4318	2070	2269	4339	2077	2257	4334
085	TREVIGNANO	3651	3815	7466	3712	3892	7604	3792	3943	7735
086	TREVISO	41187	46272	87459	41064	46005	87069	40734	45793	86527
087	VALDOBBIADENE	5149	5934	11083	5144	5924	11068	5133	5899	11032
088	VAZZOLA	2756	2882	5638	2753	2872	5625	2755	2890	5645
089	VEDELAGO	6019	6086	12105	6101	6175	12276	6172	6281	12453
090	VIDOR	1447	1521	2968	1460	1534	2994	1469	1535	3004
091	VILLOREBA	7161	7415	14576	7203	7460	14663	7186	7514	14700
092	VITTORIO VENETO	14267	15885	30152	14275	15900	30175	14187	15853	30040
093	VOLPAGO DEL MONTELLO	4124	4234	8358	4147	4275	8422	4142	4285	8427
094	ZENSON DI PIAVE	757	811	1568	745	800	1545	754	797	1551
095	ZERO BRANCO	3514	3610	7124	3544	3659	7203	3597	3716	7313
	TOTALE	350262	370273	720535	351795	372424	724219	352442	373829	726271

## Segue Tav. 2 — Popolazione residente per sesso dei singoli Comuni

Codice dei Comuni	COMUNI	POPOLAZIONE RESIDENTE AL 31 DICEMBRE 1981			POPOLAZIONE RESIDENTE AL 31 DICEMBRE 1982			POPOLAZIONE RESIDENTE AL 31 DICEMBRE 1983		
		M	F	MF	M	F	MF	M	F	MF
27 - PROVINCIA DI VENEZIA										
001	ANNONE VENETO	1623	1681	3309	1637	1696	3333	1638	1703	3341
002	CAMPAGNA LUPIA	2791	2732	5583	2799	2838	5637	2838	2857	5695
003	CAMPOLONGO MAGGIORE	4371	4390	8761	4408	4454	8862	4442	4481	8923
004	CAMPONOGARA	4540	4630	9170	4556	4641	9197	4536	4654	9190
005	CAORLE	5732	5753	11485	5747	5751	11498	5729	5771	11500
006	CAVAREZERE	8603	9142	17745	8569	9064	17633	8523	9006	17529
007	CEGGIA	2554	2532	5086	2556	2559	5115	2546	2537	5083
008	CHIOGGIA	26578	26878	53456	26722	27072	53794	26748	27138	53886
009	CINTO CAOMAGGIORE	1604	1525	3129	1600	1544	3144	1573	1559	3132
010	CONA	1733	1767	3500	1771	1794	3565	1753	1787	3540
011	CONCORDIA SAGITTARIA	5110	5263	10373	5106	5306	10412	5106	5336	10442
012	DOLO	6508	6949	13457	6612	7079	13691	6620	7085	13705
013	ERACLEA	5754	5708	11462	5815	5765	11580	5835	5800	11635
014	RIESSO D'ARTICO	2823	2990	5813	2831	3004	5835	2828	3002	5830
015	FOSSALTA DI PIAVE	1789	1957	3746	1784	1962	3746	1805	1971	3776
016	FOSSALTA DI PORTOGRUARO	2747	2902	5649	2747	2931	5678	2747	2942	5689
017	FOSSO'	2574	2682	5256	2567	2683	5250	2548	2701	5249
018	GRUARO	1380	1382	2762	1395	1393	2788	1381	1395	2776
019	IESOLO	10811	11207	22018	10815	11253	22068	10839	11282	22121
020	MARCON	4127	4024	8151	4248	4157	8405	4330	4249	8579
021	MARTELLAGO	8223	8430	16653	8295	8555	16850	8367	8651	17018
022	MEOLO	2546	2569	5115	2548	2579	5127	2561	2598	5159
023	MIRA	17594	18233	35827	17647	18274	35921	17795	18373	36168
024	MIRANO	11708	12276	23984	11852	12402	24254	11922	12503	24425
025	MUSILE DI PIAVE	4759	4735	9494	4773	4763	9536	4811	4798	9609
026	NOALE	5857	6224	12081	5907	6331	12238	5982	6385	12367
027	NOVENTA DI PIAVE	2639	2710	5349	2670	2776	5446	2706	2810	5516
028	PIANIGA	4298	4316	8614	4356	4397	8753	4366	4440	8806
029	PORTOGRUARO	12049	12363	24412	12137	12540	24677	12224	12638	24862
030	PRAMAGGIORE	1638	1660	3298	1644	1664	3308	1669	1684	3353
031	QUARTO D'ALTIÑO	2704	2772	5476	2746	2817	5563	2786	2862	5648
032	SALZANO	4667	4633	9300	4746	4735	9481	4805	4829	9634
033	SAN DONA' DI PIAVE	15548	16461	32009	15562	16558	32120	15630	16667	32297
034	SAN MICHELE AL TAGLIAMENTO	5859	6097	11956	5847	6109	11956	5867	6171	12038
035	SANTA MARIA DI SALA	5024	4897	9921	5096	4975	10071	5142	5051	10193
036	SANTO STINO DI LIVENZA	5568	5597	11165	5605	5654	11259	5633	5710	11343
037	SCORZE'	6958	7002	13960	7048	7075	14123	7173	7204	14377
038	SPINEA	12014	12313	24327	12073	12554	24627	12176	12695	24871
039	STRA	3053	3198	6251	3108	3220	6328	3109	3238	6347
040	TREGLIO VENETO	1031	1009	2040	1029	1006	2035	1018	995	2013
041	TORRE DI MOSTO	1877	1858	3735	1886	1868	3754	1905	1884	3789
042	VENEZIA	164158	181257	345415	162771	179743	342514	161832	179041	340873
043	VIGONOVO	3826	3880	7706	3801	3871	7672	3786	3865	7651
	TOTALE	407355	430844	838199	407432	431412	838844	407630	432348	839978

## 28 - PROVINCIA DI PADOVA

001	ABANO TERME	8000	8405	16405	8040	8464	16504	8118	8529	16647
002	AGNA	1516	1601	3117	1497	1596	3093	1505	1602	3107
003	ALBIGNASEGO	7555	7770	15325	7669	7912	15581	7853	8127	15980
004	ANGUILLARA VENETA	2701	2779	5480	2707	2802	5509	2690	2801	5491
005	ARQUA' PETRARCA	985	1018	2003	995	1024	2019	986	1011	1997
006	ARRE	965	1023	1988	962	1017	1979	961	1022	1983
007	ARZERGRANDE	1936	2026	3962	1943	2030	3973	1948	2031	3979
008	BAGNOLI DI SOPRA	2068	2018	4086	2076	2024	4100	2048	2017	4065
009	BAONE	1513	1426	2939	1501	1411	2912	1520	1445	2965
010	BARBONA	462	430	892	460	414	874	460	403	863
011	BATTAGLIA TERME	2063	2249	4312	2051	2258	4309	2061	2235	4296
012	BOARA PISANI	1326	1370	2696	1331	1370	2701	1312	1364	2676
013	BORGORICCO	2834	2998	5832	2853	3003	5856	2840	2989	5829
014	BOVOLENTA	1496	1572	3068	1508	1576	3084	1515	1575	3090
015	BRUGINE	2288	2323	4611	2305	2317	4622	2315	2330	4645

## Segue Tav. 2 — Popolazione residente per sesso dei singoli Comuni

Codice dei Comuni	COMUNI	POPOLAZIONE RESIDENTE AL 31 DICEMBRE 1981			POPOLAZIONE RESIDENTE AL 31 DICEMBRE 1982			POPOLAZIONE RESIDENTE AL 31 DICEMBRE 1983		
		M	F	MF	M	F	MF	M	F	MF
010	CADONEGHE	5342	5511	10853	5370	5577	10947	5474	5656	11130
017	CAMPODARSEGO	5079	5147	10226	5111	5197	10308	5152	5224	10376
018	CAMPODOBO	847	853	1700	858	865	1723	873	880	1753
019	CAMPOMASPIERO	4082	4279	8361	4157	4381	8538	4212	4468	8680
020	CANPO SAN MARTINO	2424	2508	4932	2437	2514	4951	2460	2562	5022
021	CANDIANA	1222	1246	2468	1224	1251	2475	1217	1237	2454
022	CANCERI	836	783	1619	830	778	1608	818	763	1581
023	CARMIGNANO DI BRENTA	3193	3362	6555	3213	3377	6590	3245	3401	6646
024	CARRARA SAN GIORGIO	1991	1951	3942	2005	1984	3989	2019	1989	4008
025	CARRARA SANTO STEFANO	879	916	1795	896	941	1837	904	941	1845
026	CARTURA	2031	1993	4024	2041	2014	4055	2046	2015	4061
027	CASALE DI SCODOSIA	2321	2426	4747	2339	2472	4811	2397	2533	4930
028	CASALSERUGO	2271	2340	4611	2293	2345	4638	2295	2342	4637
029	CASTELBALDO	940	961	1901	933	953	1886	920	958	1878
030	CERVARESE SANTA CROCE	2124	2086	4210	2105	2077	4182	2113	2072	4185
031	CINTO EUGANEO	1064	1041	2105	1066	1046	2112	1059	1036	2095
032	CITTADELLA	8436	8836	17272	8512	8879	17391	8596	8967	17563
033	CODEVIGO	2653	2646	5299	2646	2636	5282	2691	2678	5369
034	CONSELVE	3980	4230	8210	3981	4270	8251	4014	4289	8303
035	CORBEZZOLA	2549	2499	5048	2550	2535	5085	2566	2533	5099
036	CURTAROLO	2866	2896	5762	2864	2889	5753	2886	2892	5778
037	ESTE	8718	9333	18111	8713	9431	18144	8666	9366	18032
038	FONTANIVA	3569	3697	7266	3592	3717	7309	3585	3737	7322
039	GALLIERA VENETA	2984	3264	6248	3021	3264	6285	3008	3241	6249
040	GALZIGNANO TERME	2152	2143	4295	2159	2127	4286	2141	2121	4262
041	GAZZO	1526	1516	3042	1535	1535	3070	1539	1545	3084
042	GRANTORTO	1776	1323	3099	1773	1828	3601	1769	1844	3613
043	GRANZE	717	705	1422	710	710	1420	706	723	1429
044	LEGNARO	3119	3208	6327	3132	3229	6361	3141	3231	6372
045	LIMENA	2866	2907	5773	2857	2897	5754	2866	2886	5752
046	LOREGGIA	2263	2250	4513	2301	2308	4609	2335	2335	4670
047	LOZZO ATESTINO	1474	1562	3036	1484	1583	3067	1496	1587	3083
048	MASERA DI PADOVA	2682	2728	5410	2758	2784	5542	2797	2813	5610
049	MASI	878	982	1860	874	990	1864	863	986	1849
050	MASSANZAGO	1423	1479	2908	1458	1510	2968	1482	1526	3008
051	MEGLIADINO SAN FIDENZIO	936	1023	1959	934	1011	1945	932	1012	1944
052	MEGLIADINO SAN VITALE	1007	1045	2052	1003	1052	2055	1007	1048	2055
053	MERLARA	1514	1614	3128	1516	1619	3135	1497	1614	3111
054	MESTRINO	2848	2886	5734	2904	2917	5821	2915	2948	5863
055	MONSELICE	8572	8938	17510	8584	8980	17564	8610	9029	17639
056	MONTAGNANA	4858	5180	10038	4774	5155	9929	4763	5150	9913
057	MONTEGROTTO TERME	4450	4492	8942	4475	4533	9008	4545	4649	9194
058	NOVENTA PADOVANA	3742	3948	7690	3717	3922	7639	3693	3891	7584
059	OSPEDALETTO EUGANEO	2527	2551	5078	2513	2574	5087	2513	2568	5081
060	PADOVA	110520	123742	234262	109749	123076	232825	108708	122036	230744
061	PERNUMIA	1706	1734	3440	1722	1752	3474	1732	1765	3497
062	PIACENZA D'ADIGE	783	860	1643	768	843	1611	774	845	1619
063	PIAZZOLA SUL BRENTA	5261	5450	10711	5265	5475	10740	5277	5491	10768
064	PIOMBINO DESE	3758	3830	7588	3781	3852	7633	3789	3864	7653
065	PIOVE DI SACCO	8160	8793	16953	8287	8944	17231	8298	8976	17274
066	POLVERARA	1136	1157	2293	1143	1161	2304	1158	1180	2338
067	PONSO	1168	1146	2314	1160	1139	2299	1164	1139	2303
068	PONTELONGO	1713	1848	3561	1702	1835	3537	1680	1838	3518
069	PONTE SAN NICOLO'	4167	4200	8367	4233	4271	8504	4424	4465	8889
070	POZZONOVO	1687	1748	3435	1694	1751	3445	1690	1752	3442
071	ROVOLON	1764	1811	3575	1778	1848	3626	1802	1887	3689
072	RUBANO	5011	5061	10072	5181	5230	10411	5332	5389	10721
073	SACCOLONGO	1917	1923	3840	1947	1948	3895	1999	1987	3986
074	SALETTO	1230	1238	2468	1231	1241	2472	1237	1255	2492
075	SAN GIORGIO DELLE PERTICHE	3351	3519	6870	3369	3565	6934	3406	3583	6989
076	SAN GIORGIO IN BOSCO	2313	2369	4682	2360	2407	4767	2381	2410	4791
077	SAN MARTINO DI LUPAREI	5260	5441	10701	5295	5512	10807	5316	5548	10864
078	SAN PIETRO IN GU	1989	1987	3976	2010	2014	4024	1999	2030	4029
079	SAN PIETRO VIMINARIO	1132	1145	2277	1133	1156	2289	1141	1180	2321
080	SANTA GIUSTINA IN COLLE	2623	2686	5309	2656	2704	5360	2672	2742	5414

## Segue Tav. 2 — Popolazione residente per sesso dei singoli Comuni

Codice dei Comuni	COMUNI	POPOLAZIONE RESIDENTE AL 31 DICEMBRE 1981			POPOLAZIONE RESIDENTE AL 31 DICEMBRE 1982			POPOLAZIONE RESIDENTE AL 31 DICEMBRE 1983		
		M	F	MF	M	F	MF	M	F	MF
081	SANTA MARGHERITA D'ADIGE	1078	1105	2183	1082	1100	2182	1062	1107	2169
082	SANT'ANGELO DI PIOVE DI SACCO	2889	2978	5867	2883	2999	5882	2888	3023	5911
083	SANT'ELENA	761	340	1601	776	854	1630	779	860	1639
084	SANT'URBANO	1289	1327	2616	1280	1333	2613	1283	1324	2607
085	SAONARA	3237	3363	6600	3249	3349	6598	3298	3387	6685
086	SELVAZZANO DENIRO	8597	8848	17445	8697	8949	17646	8781	9012	17793
087	SOLESINO	3515	3641	7156	3505	3626	7131	3502	3639	7141
088	STANGHELLA	2266	2356	4622	2276	2393	4669	2276	2390	4666
089	TEOLO	3500	3482	6982	3539	3503	7042	3575	3508	7083
090	TERRASSA PADOVANA	937	947	1884	939	940	1879	961	942	1903
091	TOMBOLO	3061	3320	6381	3055	3325	6380	3060	3348	6408
092	TORREGLIA	2617	2657	5274	2646	2691	5337	2650	2684	5334
093	TREBASELEGHE	4411	4374	8785	4402	4403	8805	4427	4444	8871
094	TRIBANO	1913	1989	3902	1900	1995	3895	1899	2001	3900
095	URBANA	1031	1023	2054	1027	1023	2050	1039	1025	2064
096	VEGGIANO	1018	1013	2031	1014	997	2011	1022	1030	2052
097	VESCOVANA	774	799	1573	763	791	1554	761	798	1559
098	VIGHIZZOLO D'ESTE	496	486	982	503	499	1002	497	499	996
099	VIGODARZERE	4289	4348	8637	4280	4369	8649	4321	4399	8720
100	VIGONZA	7521	7586	15107	7564	7631	15195	7589	7679	15268
101	VILLA DEL CONTE	2239	2235	4474	2282	2280	4562	2296	2286	4582
102	VILLA ESTENSE	1259	1288	2547	1267	1267	2534	1241	1245	2486
103	VILLAFRANCA PADOVANA	3001	3047	6048	3020	3065	6085	3011	3086	6097
104	VILLANOVA DI CAMPOSAMPIERO	2200	2170	4370	2215	2176	4391	2238	2209	4447
105	VO	1803	1852	3655	1805	1849	3654	1789	1825	3614
	TOTALE	393796	415614	809410	394549	417006	811555	395182	417879	813061

## 29 - PROVINCIA DI ROVIGO

001	ADERIA	10501	11341	21842	10471	11351	21822	10402	11310	21712
002	ARIANO NEL POLESINE	2719	2869	5588	2697	2828	5525	2672	2829	5501
003	ARQUA' POLESINE	1521	1559	3080	1496	1529	3025	1488	1508	2996
004	BADIA POLESINE	4911	5250	10161	4917	5261	10178	4936	5247	10183
005	BAGNOLO DI PO	791	324	1615	790	814	1604	781	811	1592
006	BERGANINO	1384	1504	2888	1370	1494	2864	1360	1500	2860
007	BOSARO	660	664	1324	648	655	1303	644	646	1290
008	CALTO	466	494	960	467	495	962	463	503	966
009	CANARO	1397	1506	2903	1403	1500	2903	1412	1511	2923
010	CANDA	547	563	1110	537	561	1098	520	557	1077
011	CASTELGUGLIELMO	1010	1062	2072	1010	1071	2081	1005	1065	2070
012	CASTELMASSA	2505	2642	5147	2495	2650	5145	2473	2609	5082
013	CASTELNOVO BARIANO	1783	1853	3636	1769	1850	3619	1751	1825	3576
014	CENESELLI	1141	1224	2365	1118	1211	2329	1095	1187	2282
015	CEREGNANO	2031	2106	4137	2042	2127	4169	2036	2126	4162
016	CONTARINA	4134	4318	8452	4096	4277	8373	4083	4257	8340
017	CORBOLA	1289	1403	2692	1280	1413	2693	1262	1409	2671
018	COSTA DI ROVIGO	1553	1622	3175	1551	1613	3164	1532	1619	3151
019	CRESPINO	1270	1345	2615	1272	1334	2606	1246	1330	2576
020	DONADA	2807	2934	5741	2832	2970	5802	2842	2997	5839
021	FICAROLO	1662	1626	3288	1642	1609	3251	1601	1562	3163
022	FIESSO UMBERTIANO	2000	2151	4151	1992	2152	4144	1976	2156	4132
023	FRASSINELLE POLESINE	900	949	1849	897	931	1828	884	927	1811
024	FRATTA POLESINE	1384	1649	3033	1386	1632	3018	1385	1625	3010
025	GAIBA	584	613	1197	579	612	1191	589	620	1209
026	GAVELLO	917	928	1845	907	921	1828	902	912	1814
027	GIACCIANO CON BARUCHELLA	1297	1364	2661	1295	1339	2634	1284	1339	2623
028	GUARDA VENETA	664	672	1336	659	665	1324	658	661	1319
029	LENDINARA	6501	6941	13442	6455	6892	13347	6407	6798	13205
030	LOREO	1804	1829	3633	1813	1846	3659	1837	1881	3718
031	LUSIA	1754	1758	3512	1748	1777	3525	1734	1769	3503
032	MELARA	1071	1192	2263	1075	1178	2253	1075	1175	2250
033	OCCHIOBELLO	4270	4459	8729	4306	4516	8822	4354	4597	8951
034	PAPOZZE	1018	1052	2070	1023	1049	2072	1002	1010	2012
035	PETTORAZZA GRIMANI	902	853	1755	916	851	1767	912	843	1755

## Segue Tav. 2 — Popolazione residente per sesso dei singoli Comuni

Codice dei Comuni	COMUNI	POPOLAZIONE RESIDENTE AL 31 DICEMBRE 1981			POPOLAZIONE RESIDENTE AL 31 DICEMBRE 1982			POPOLAZIONE RESIDENTE AL 31 DICEMBRE 1983		
		M	F	MF	M	F	MF	M	F	MF
036	PINCARA	715	769	1484	701	757	1458	692	761	1453
037	POLESELLA	1690	1825	3515	1729	1853	3582	1730	1865	3595
038	PONTECCHIO POLESINE	758	756	1514	752	745	1497	732	735	1467
039	PORTO TOLLE	5482	5411	10893	5477	5435	10912	5546	5488	11034
040	ROSOLINA	2784	2767	5551	2801	2801	5602	2826	2826	5652
041	ROVIGO	24983	27233	52216	24950	27331	52281	25056	27317	52373
042	SALARA	616	686	1302	634	685	1319	630	685	1315
043	SAN BELLINO	653	663	1316	654	666	1320	652	665	1317
044	SAN MARTINO DI VENEZZE	2092	2137	4229	2077	2135	4212	2068	2160	4228
045	STIENTA	1482	1553	3035	1464	1551	3015	1451	1538	2989
046	TAGLIO DI PO	4201	4255	8456	4188	4239	8427	4198	4298	8496
047	TRECENTA	1825	1939	3764	1789	1922	3711	1759	1884	3643
048	VILLADOSE	2510	2586	5096	2497	2590	5087	2517	2596	5113
049	VILLAMARZANA	617	659	1276	612	657	1269	618	649	1267
050	VILLANOVA DEL GHEBBO	1089	1048	2137	1090	1038	2128	1088	1045	2133
051	VILLANOVA MARCHESEANA	635	621	1256	633	617	1250	626	619	1245
	TOTALE	123280	130027	253307	123002	130056	253058	122792	129852	252644

## 93 - PROVINCIA DI PORDENONE

001	ANDREIS	222	275	497	211	250	471	212	257	469
002	ARBA	599	674	1273	601	677	1278	596	675	1271
003	ARZENE	788	819	1607	768	822	1590	758	807	1565
004	AVIANO	4129	4308	8437	4155	4359	8514	4161	4371	8532
005	AZZANO DECIMO	5695	5840	11535	5760	5931	11691	5764	5933	11697
006	BARCIS	219	243	462	211	231	442	206	230	436
007	BRUGNERA	3776	3793	7569	3793	3835	7628	3797	3850	7647
008	BUDOLZA	985	1123	2108	970	1111	2081	973	1120	2093
009	CANEVA	3147	3289	6436	3133	3276	6409	3104	3266	6370
010	CASARSA DELLA DELIZIA	3723	3800	7523	3725	3802	7527	3726	3836	7562
011	CASTELNOVO DEL FRIULI	484	530	1014	491	523	1014	483	511	994
012	CAVASSO NUOVO	641	756	1397	636	745	1381	648	754	1402
013	CHIONS	1921	1902	3823	1941	1927	3868	1970	1930	3900
014	CIMOLAIS	264	303	567	259	298	557	259	298	557
015	CLAUT	791	778	1569	768	774	1542	773	765	1538
016	CLAUZETTO	301	333	634	311	328	639	304	320	624
017	CORDENONS	7092	7513	14605	7142	7604	14746	7186	7614	14800
018	CORDOVADO	1161	1230	2391	1153	1226	2379	1148	1212	2360
019	ERTO E CASSO	283	271	554	274	270	544	273	266	539
020	FANNA	685	793	1478	686	792	1478	697	790	1487
021	FIUME VENETO	4371	4491	8862	4407	4548	8955	4411	4554	8965
022	FONTANAFREDDA	4395	4511	8906	4407	4537	8944	4416	4563	8979
024	FRISANCO	328	383	711	321	378	699	317	376	693
025	MANIAGO	5050	5386	10436	5096	5449	10545	5094	5463	10557
026	MEDUNO	919	993	1912	922	996	1918	926	1004	1930
027	MONTEREALE VALCELLINA	2245	2387	4632	2274	2400	4674	2257	2396	4653
028	MORSANO AL TAGLIAMENTO	1469	1572	3041	1460	1557	3017	1447	1543	2990
029	PASIANO DI PORDENONE	3232	3325	6557	3220	3308	6528	3249	3324	6573
030	PINZANO AL TAGLIAMENTO	814	910	1724	804	904	1708	786	891	1677
031	POLCENIGO	1578	1321	3399	1573	1809	3382	1556	1806	3362
032	PORCIA	6497	6635	13132	6471	6630	13101	6447	6656	13103
033	PORDENONE	24773	27329	52102	24663	27315	51978	24558	27237	51795
034	PRATA DI PORDENONE	3136	3261	6397	3165	3290	6455	3170	3283	6453
035	PRAVISDOMINI	1047	1085	2132	1045	1089	2134	1068	1084	2152
036	ROVEREDO IN PIANO	1730	1834	3564	1752	1854	3606	1781	1882	3663
037	SACILE	8077	8457	16534	8086	8478	16564	8093	8437	16530
038	SAN GIORGIO DELLA RICHINVELDA	2211	2274	4485	2240	2311	4551	2225	2313	4538
039	SAN MARTINO AL TAGLIAMENTO	703	708	1411	699	700	1399	683	686	1369
040	SAN QUIRINO	1908	1947	3855	1939	1971	3910	1920	1976	3896
041	SAN VITO AL TAGLIAMENTO	5794	6211	12005	5827	6267	12094	5887	6337	12224



## Segue Tav. 2 — Popolazione residente per sesso dei singoli Comuni

Codice dei Comuni	COMUNI	POPOLAZIONE RESIDENTE AL 31 DICEMBRE 1981			POPOLAZIONE RESIDENTE AL 31 DICEMBRE 1982			POPOLAZIONE RESIDENTE AL 31 DICEMBRE 1983		
		M	F	MF	M	F	MF	M	F	MF
042	SEQUALS	897	970	1867	902	970	1872	909	988	1897
043	SESTO AL REGHENA	2593	2732	5325	2613	2738	5351	2592	2721	5313
044	SPILIMBERGO	5348	5660	11008	5383	5754	11137	5368	5739	11107
045	TRAMONTI DI SOPRA	293	327	620	295	326	621	291	321	612
046	TRAMONTI DI SOTTO	327	351	678	322	351	673	318	352	670
047	TRAVESIO	861	1002	1863	860	1003	1863	862	1001	1863
052	VAJONT	690	692	1382	670	676	1346	668	680	1348
048	VALVASONE	971	1053	2024	970	1046	2016	959	1023	1982
049	VITO D'ASIO	567	652	1219	563	652	1215	571	651	1222
050	VIVARO	580	604	1184	587	607	1194	593	606	1199
051	ZOPPOLA	3660	3709	7369	3673	3747	7420	3693	3780	7473
	TOTALE	133970	141845	275815	134197	142452	276649	134153	142478	276631

## 30 - PROVINCIA DI UDINE

001	AIELLO DEL FRIULI	1085	1152	2237	1088	1165	2253	1081	1166	2247
002	AMARO	382	440	822	377	425	802	374	423	797
003	AMPEZZO	731	790	1521	735	780	1515	733	773	1506
004	AQUILEIA	1609	1684	3293	1633	1709	3342	1666	1758	3424
005	ARTA TERME	1124	1215	2339	1112	1212	2324	1099	1216	2315
006	ARTEGNA	1331	1414	2745	1344	1426	2770	1342	1448	2790
007	ATTINIS	914	936	1850	900	930	1830	889	941	1830
008	BAGNARIA ARSA	1629	1687	3316	1656	1717	3373	1671	1736	3407
009	BASILIANO	2518	2642	5160	2515	2647	5162	2515	2643	5158
010	BERTIOLO	1287	1375	2662	1285	1378	2663	1282	1382	2664
011	BICINICCO	935	906	1841	927	907	1834	925	900	1825
012	BORDANO	397	432	829	400	434	834	395	432	827
013	BUIA	3110	3443	6553	3133	3445	6578	3104	3460	6564
014	BUTTRIO	1778	1874	3652	1798	1882	3680	1799	1885	3684
015	CAMINO AL TAGLIAMENTO	831	894	1725	821	886	1707	824	893	1717
016	CAMPOFORMIDO	3003	3206	6209	3058	3286	6344	3094	3325	6419
017	CAMPOLONGO AL TORRE	400	394	794	401	389	790	400	379	779
018	CARLINO	1282	1291	2573	1296	1309	2605	1297	1318	2615
019	CASSACCO	1389	1436	2825	1363	1415	2778	1358	1423	2781
020	CASTIONS DI STRADA	1878	1927	3805	1885	1906	3791	1874	1905	3779
021	CAVAZZO CARNICO	564	620	1184	586	622	1208	588	618	1206
022	CERCIVENTO	453	471	924	452	471	923	447	480	927
023	CERVIGNANO DEL FRIULI	5549	5904	11453	5630	6014	11644	5649	6075	11724
024	CHIOPRIS-VISCONE	329	331	660	332	333	665	324	328	652
025	CHIUSAFORTE	531	513	1044	524	502	1026	519	505	1024
026	CIVIDALE DEL FRIULI	5429	5866	11295	5449	5854	11303	5386	5801	11187
027	CODROIPO	6884	7346	14230	6940	7428	14368	6927	7429	14356
028	COLLOREDO DI MONTE ALBANO	1112	1129	2241	1110	1146	2256	1113	1150	2263
029	COMEGLIANS	431	488	919	424	478	902	417	464	881
030	CORNO DI ROSAZZO	1486	1498	2984	1496	1525	3021	1500	1533	3033
031	COSEANO	1080	1268	2348	1087	1277	2364	1076	1278	2354
032	DIGNANO	1267	1376	2643	1259	1385	2644	1255	1388	2643
033	DOGNA	183	205	388	175	199	374	176	196	372
034	DRENCHIA	185	205	390	167	192	359	163	187	350
035	ENEMONZO	733	765	1498	729	757	1486	727	762	1489
036	PAEDIS	1520	1556	3076	1509	1547	3056	1496	1528	3024
037	FAGAGNA	2831	2993	5824	2849	3021	5870	2849	3034	5883
038	FIUMICELLO	2189	2221	4410	2214	2262	4476	2243	2285	4528
039	FLAIBANO	613	651	1264	609	653	1262	599	644	1243
137	FORGARIA NEL FRIULI	1003	1056	2059	1007	1057	2064	1001	1049	2050
040	FORNI AVOLTRI	502	482	984	497	430	927	481	476	957
041	FORNI DI SOPRA	559	691	1250	586	722	1308	573	707	1280
042	FORNI DI SOTTO	421	452	873	413	450	863	407	450	857
043	GEMONA DEL FRIULI	5262	5621	10883	5292	5663	10955	5315	5735	11050
044	GONARS	2321	2344	4665	2319	2339	4658	2320	2339	4659

## Segue Tav. 2 — Popolazione residente per sesso dei singoli Comuni

Codice dei Comuni	COMUNI	POPOLAZIONE RESIDENTE AL 31 DICEMBRE 1981			POPOLAZIONE RESIDENTE AL 31 DICEMBRE 1982			POPOLAZIONE RESIDENTE AL 31 DICEMBRE 1983		
		M	F	MF	M	F	MF	M	F	MF
045	GRIMACCO	378	381	759	372	386	758	361	376	737
046	LATISANA	5177	5474	10651	5200	5476	10676	5190	5518	10708
047	LAUCO	736	731	1467	720	708	1428	700	686	1386
048	LESTIZZA	2038	2071	4109	2036	2079	4115	2030	2081	4111
049	LIGNANO SABBIAORO	2718	2775	5493	2739	2793	5532	2770	2824	5594
050	LIGOSULLO	134	129	263	127	121	248	123	121	244
051	LUSEVERA	454	488	942	437	474	911	425	466	891
052	MAGNANO IN RIVIERA	1090	1128	2218	1082	1146	2228	1079	1142	2221
053	MAJANO	2727	2915	5642	2748	2932	5680	2733	2966	5699
054	MALBORGHETTO VALBRUNA	521	542	1063	522	541	1063	517	533	1050
055	MANZANO	3731	3844	7575	3757	3879	7636	3742	3872	7614
056	MARANO LAGUNARE	1168	1165	2333	1164	1150	2314	1155	1138	2293
057	MARTIGNACCO	2576	2633	5209	2589	2641	5230	2577	2635	5212
058	MEEETO DI TOMBA	1494	1561	3055	1500	1564	3064	1499	1557	3056
059	MOGGIO UDINESE	1041	1162	2203	1044	1155	2199	1034	1137	2171
060	MOIMACCO	631	660	1291	652	683	1335	687	717	1404
061	MONTENARS	322	343	665	323	345	668	329	357	686
062	MORTEGLIANO	2418	2534	4952	2432	2521	4953	2433	2525	4958
063	MORUZZO	1017	1076	2093	1032	1076	2108	1031	1062	2093
064	MUZZANA DEL TUEGNANO	1321	1337	2658	1310	1334	2644	1317	1320	2637
065	NIMIS	1412	1529	2941	1408	1517	2925	1397	1511	2908
066	OSOPPO	1210	1314	2524	1223	1329	2552	1262	1360	2622
067	OVARO	1311	1397	2708	1288	1365	2653	1275	1359	2634
068	PAGNACCO	1861	1891	3752	1921	1957	3878	1961	1999	3960
069	PALAZZOLO DELLO STELLA	1768	1807	3575	1757	1788	3545	1723	1765	3488
070	PALMANOVA	2688	3022	5710	2685	2975	5660	2653	2923	5576
071	PALUZZA	1582	1680	3262	1554	1646	3200	1552	1650	3202
072	PASIAN DI PRATO	3921	4121	8042	3901	4107	8008	3892	4135	8027
073	PAULARO	1731	1784	3515	1706	1760	3466	1688	1750	3438
074	PAVIA DI UDINE	2654	2754	5408	2648	2778	5426	2664	2789	5453
075	POCENIA	1264	1297	2561	1284	1310	2594	1287	1315	2602
076	PONTEBBA	1217	1277	2494	1195	1263	2458	1192	1257	2449
077	PORPETTO	1365	1362	2727	1357	1361	2718	1368	1369	2737
078	POVOLETTO	2395	2484	4879	2422	2529	4951	2423	2510	4933
079	POZZUOLO DEL FRIULI	3065	3253	6318	3059	3251	6310	3035	3248	6283
080	PRADAMANO	1265	1354	2619	1291	1394	2685	1313	1398	2711
081	PRATO CARNICO	698	746	1444	685	735	1420	677	723	1400
082	PRECENICCO	821	867	1688	818	853	1671	822	852	1674
083	PREMARIACCO	1854	1865	3719	1833	1868	3701	1855	1891	3746
084	PREONE	163	180	343	161	177	338	158	178	336
085	PREPOTTO	565	496	1061	554	495	1049	547	488	1035
086	PULFERO	907	921	1828	886	892	1778	868	879	1747
087	RAGOGNA	1447	1575	3022	1441	1579	3020	1426	1579	3005
088	RAVASCLETTO	430	450	880	422	449	871	410	442	852
089	RAVEO	255	305	560	255	292	547	252	293	545
090	REANA DEL ROIALE	2340	2701	5041	2295	2661	4956	2287	2638	4925
091	REMANZACCO	2325	2381	4706	2339	2395	4734	2384	2441	4825
092	RESIA	751	792	1543	748	781	1529	728	773	1501
093	RESIUTTA	213	232	445	215	236	451	211	235	446
094	RIGOLATO	444	528	972	430	515	945	418	512	930
095	RIVE D'ARCANO	1185	1267	2452	1170	1248	2418	1161	1229	2390
096	RIVIGNANO	1956	2063	4019	1938	2053	3991	1925	2076	4001
097	RONCHIS	951	951	1902	955	964	1919	956	969	1925
098	RUDA	1439	1497	2936	1433	1491	2924	1421	1490	2911
099	SAN DANIELE DEL FRIULI	3365	3530	6895	3410	3606	7016	3451	3667	7118
100	SAN GIORGIO DI NOGARO	3804	3900	7704	3801	3908	7709	3802	3916	7718
101	SAN GIOVANNI AL NATISONE	2794	2913	5707	2792	2928	5720	2818	2964	5782
102	SAN LEONARDO	599	630	1229	592	626	1218	583	616	1199
103	SAN PIETRO AL NATISONE	1012	1043	2055	1004	1052	2056	1013	1076	2089
104	SANTA MARIA LA LONGA	1143	1147	2290	1150	1157	2307	1138	1142	2280
105	SAN VITO AL TORRE	663	705	1368	657	700	1357	650	697	1347
106	SAN VITO DI FAGAGNA	783	907	1690	783	906	1689	782	907	1689
107	SAURIS	232	229	461	231	236	467	228	243	471
108	SAVOGNA	529	493	1022	518	475	993	500	465	965
109	SEDEGLIANO	2098	2138	4236	2103	2132	4235	2091	2136	4227

## Segue Tav. 2 — Popolazione residente per sesso dei singoli Comuni

Codice dei Comuni	COMUNI	POPOLAZIONE RESIDENTE AL 31 DICEMBRE 1981			POPOLAZIONE RESIDENTE AL 31 DICEMBRE 1982			POPOLAZIONE RESIDENTE AL 31 DICEMBRE 1983		
		M	F	MF	M	F	MF	M	F	MF
110	SOCCHIEVE	645	622	1267	627	608	1235	624	622	1246
111	STREGNA	368	358	726	362	356	718	350	352	702
112	SUTRIO	735	768	1503	728	757	1485	712	752	1464
113	TAIPANA	464	477	941	474	483	957	470	480	950
114	TALMASSONS	2073	2173	4246	2084	2178	4262	2072	2174	4246
115	TAPOGLIANO	231	222	453	237	238	475	239	240	479
116	TARCENTO	4132	4723	8855	4171	4746	8917	4185	4758	8943
117	TARVISIO	3081	2994	5975	3108	2913	6021	3117	2943	6060
118	TAVAGNACCO	4982	5377	10359	5107	5532	10639	5189	5638	10827
119	TEOR	1004	1053	2057	992	1046	2038	988	1053	2041
120	TERZO D'AQUILEIA	1203	1230	2433	1220	1243	2463	1230	1264	2494
121	TOLMEZZO	5097	5355	10452	5118	5376	10494	5126	5377	10503
122	TORREANO	1104	1166	2270	1112	1172	2284	1132	1171	2303
123	TORVISCOSA	1828	1836	3664	1805	1835	3640	1801	1824	3625
124	TRASAGHIS	1508	1558	3066	1495	1553	3048	1463	1525	2988
125	TREPPA CARNICO	434	420	854	434	425	859	425	415	840
126	TREPPA GRANDE	815	909	1724	822	918	1740	824	918	1742
127	TRICESIMO	3137	3447	6584	3155	3450	6605	3194	3479	6673
128	TRIVIGNANO UDINESE	848	871	1719	856	879	1735	859	891	1750
129	UDINE	47249	54495	101744	46961	54191	101152	46985	54194	101179
130	VARMO	1586	1606	3192	1586	1600	3186	1580	1587	3167
131	VENZONE	1164	1168	2332	1194	1197	2391	1178	1211	2389
132	VERZEGNIS	440	542	982	441	552	993	440	549	989
133	VILLA SANTINA	965	1104	2069	983	1110	2093	999	1118	2117
134	VILLA VICENTINA	644	597	1241	633	600	1233	626	588	1214
135	VISCO	352	347	699	347	349	696	341	345	686
136	ZUGLIO	372	367	739	367	359	726	357	355	712
	TOTALE	255678	273602	529280	255905	274045	529950	255758	274558	530316

## 31 - PROVINCIA DI GORIZIA

001	CAPEIVA DEL FRIULI	744	781	1525	762	785	1547	761	802	1563
002	CORMONS	3649	4189	7838	3618	4171	7789	3634	4158	7792
003	DOBERDO' DEL LAGO	718	696	1414	719	696	1415	730	696	1426
004	DOLEGNA DEL COLLIO	278	311	589	276	310	586	266	306	572
005	PARSA D'ISONZO	776	832	1608	765	829	1594	765	834	1599
006	FOGLIANO REDIPUGLIA	1303	1437	2740	1299	1432	2731	1299	1440	2739
007	GORIZIA	19221	22261	41482	19281	22244	41525	19325	22088	41413
008	GRADISCA D'ISONZO	3041	3280	6321	2991	3247	6238	2977	3232	6209
009	GRADO	4811	4993	9804	4734	4966	9700	4697	4942	9639
010	MARIANO DEL FRIULI	814	853	1667	814	851	1665	803	837	1640
011	MEDEA	435	437	872	439	442	881	443	454	897
012	MONFALCONE	14282	15918	30200	14154	15797	29951	14085	15698	29783
013	MOIARO	330	358	688	354	367	721	358	376	734
014	MOSSA	772	823	1595	783	822	1605	777	819	1596
015	ROMANS D'ISONZO	1578	1731	3309	1581	1746	3327	1576	1761	3337
016	RONCHI DEI LEGIONARI	4771	5286	10057	4739	5271	10010	4737	5267	10004
017	SAGRADO	1014	1104	2118	1023	1100	2123	1022	1107	2129
018	SAN CANZIAN D'ISONZO	2729	2860	5589	2743	2876	5619	2763	2891	5654
019	SAN FLORIANO DEL COLLIO	451	430	881	457	431	888	443	429	872
020	SAN LORENZO ISONTINO	709	712	1421	711	704	1415	708	711	1419
021	SAN PIER D'ISONZO	838	879	1717	851	876	1727	855	880	1735
022	SAVOGNA D'ISONZO	844	899	1743	845	898	1743	846	916	1762
023	STARANZANO	2761	2773	5534	2751	2770	5521	2733	2766	5499
024	TURRIACO	1094	1158	2252	1091	1165	2256	1088	1155	2243
025	VILLESSE	794	803	1597	796	811	1607	792	810	1602
	TOTALE	68757	75804	144561	68577	75607	144184	68483	75375	143858

## Segue Tav. 2 — Popolazione residente per sesso dei singoli Comuni

Codice dei Comuni	COMUNI	POPOLAZIONE RESIDENTE AL 31 DICEMBRE 1981			POPOLAZIONE RESIDENTE AL 31 DICEMBRE 1982			POPOLAZIONE RESIDENTE AL 31 DICEMBRE 1983		
		M	F	MF	M	F	MF	M	F	MF
32 - PROVINCIA DI TRIESTE										
001	DUINO-AURISINA	4053	4194	8247	4043	4241	8284	4044	4226	8270
002	MONRUPINO	453	380	833	462	375	837	474	369	843
003	MUGGIA	6816	7086	13902	6776	7044	13820	6771	7024	13795
004	SAN DOBLIGO DELLA VALLE	3016	3129	6145	3021	3136	6157	3005	3133	6138
005	SGONICO	1052	1035	2087	1057	1052	2109	1063	1061	2124
006	TRIESTE	115566	136271	251837	114393	134786	249179	113172	133133	246305
	TOTALE	130956	152095	283051	129752	150634	280386	128529	148946	277475
08 - PROVINCIA DI IMPERIA										
001	AIBOLE	249	273	522	259	278	537	259	285	544
002	APRICALE	263	280	543	256	267	523	237	256	493
003	AQUILA DI ARROSCIA	128	113	247	127	117	244	122	115	237
004	AEMO	73	78	151	73	74	147	74	77	151
005	AURIGO	246	235	481	242	236	478	238	235	473
006	BADALUCCO	718	760	1478	710	749	1459	706	744	1450
007	BAIARDO	201	218	419	200	217	417	199	221	420
008	BOEDIGHERA	5360	6623	11983	5334	6562	11896	5278	6476	11754
009	BORGHETTO D'ARROSCIA	356	326	682	345	314	659	340	314	654
010	BORGOMARO	502	590	1092	498	580	1078	507	572	1079
011	CAMPOROSSO	2218	2233	4451	2217	2245	4462	2247	2253	4500
012	CARAVONICA	162	140	302	161	142	303	157	136	293
013	CARPASIO	109	96	205	114	97	211	109	103	212
014	CASTELLARO	320	312	632	342	342	684	347	350	697
015	CASTEL VITTORIO	295	279	574	281	277	558	274	271	545
016	CERIANA	674	684	1358	671	682	1353	664	684	1348
017	CERVO	618	661	1279	623	664	1287	617	664	1281
018	CESIO	150	141	291	144	137	281	136	135	271
019	CHIUSANICO	318	311	629	319	319	638	318	317	635
020	CHIUSAVECCHIA	211	238	449	215	238	453	220	236	456
021	CIPRESSA	505	547	1052	509	549	1058	507	559	1066
022	CIVEZZA	183	193	376	178	192	370	188	197	385
023	COSIO DI ARROSCIA	239	255	494	231	248	479	228	238	466
024	COSTARAINERA	276	301	577	279	312	591	282	322	604
025	DIANO AARENTINO	205	194	399	209	193	402	219	215	434
026	DIANO CASTELLO	572	632	1204	584	653	1237	587	654	1241
027	DIANO MARINA	3242	3762	7004	3193	3731	6924	3180	3731	6911
028	DIANO SAN PIETRO	481	481	962	487	491	978	495	502	997
029	DOLCEACQUA	904	946	1850	906	945	1851	926	971	1897
030	DOLCEDO	572	583	1155	576	583	1159	586	587	1173
031	IMPERIA	19866	21740	41606	19791	21644	41435	19730	21638	41368
032	ISOLABONA	296	339	635	294	342	636	299	346	645
033	LUCINASCO	149	146	295	149	145	294	143	142	285
034	MENDATICA	180	165	345	174	164	338	168	158	326
035	MOLINI DI TRIORA	389	425	814	384	419	803	371	419	790
036	MONTALTO LIGURE	209	233	442	203	233	436	206	233	439
037	MONTEGROSSO PIAN LATTE	95	90	185	99	85	184	97	84	181
038	OLLIVETTA SAN MICHELE	161	142	303	158	140	298	163	145	308
039	OSPEDALETTI	1491	1743	3234	1490	1723	3213	1491	1734	3225
040	PERINALDO	445	443	888	443	438	881	448	446	894
041	PIETRABRUNA	324	313	637	318	304	622	315	306	621
042	PIEVE DI TECCO	791	848	1639	788	855	1643	780	838	1618
043	PIGNA	580	635	1215	578	625	1203	575	619	1194
044	POMPEIANA	292	324	616	293	325	618	321	347	668
045	PONTEDESSIO	783	849	1632	776	839	1615	785	824	1609
046	PORNASSIO	359	330	689	353	330	683	345	326	671
047	PRELA'	325	321	646	322	316	638	322	309	631
048	RANZO	298	339	637	295	343	638	295	344	639
049	REZZO	291	270	561	283	262	545	280	261	541
050	RIVA LIGURE	1299	1381	2680	1314	1396	2710	1319	1390	2709

## Segue Tav. 2 — Popolazione residente per sesso dei singoli Comuni

Codice dei Comuni	COMUNI	POPOLAZIONE RESIDENTE AL 31 DICEMBRE 1981			POPOLAZIONE RESIDENTE AL 31 DICEMBRE 1982			POPOLAZIONE RESIDENTE AL 31 DICEMBRE 1983		
		M	F	MF	M	F	MF	M	F	MF
051	ROCCHETTA NERVINA	137	144	281	132	139	271	126	135	261
052	SAN BARTOLOMEO AL MARE	1307	1481	2788	1319	1506	2825	1342	1529	2871
053	SAN BIAGIO DELLA CIMA	411	422	833	413	426	839	426	442	868
054	SAN LORENZO AL MARE	659	729	1388	658	728	1386	667	746	1413
055	SAN REMO	28250	32837	61087	28191	32801	60992	28786	33345	62131
056	SANTO STEFANO AL MARE	1054	1158	2212	1064	1161	2225	1098	1189	2287
057	SEBORGIA	129	139	268	133	138	271	142	144	286
058	SOLDANO	315	306	621	329	319	648	336	319	655
059	TAGGIA	6955	7528	14483	6973	7553	14526	7024	7622	14646
060	TEZZORIO	125	136	261	127	138	265	124	136	260
061	TRIORA	233	273	506	233	267	500	235	265	500
062	VALLEBONA	386	415	801	392	414	806	387	410	797
063	VALLECROSA	3755	4040	7795	3755	4030	7785	3722	4006	7728
064	VASIA	260	258	518	251	257	508	248	251	499
065	VENTIMIGLIA	12728	13441	26169	12601	13352	25953	12558	13420	25978
066	VESSALICO	179	157	336	172	150	322	168	149	317
067	VILLA FABALDI	210	218	428	208	214	422	206	211	417
	TOTALE	106066	117249	223315	105739	116955	222694	106295	117648	223943

## 09 - PROVINCIA DI SAVONA

001	ALASSIO	5969	6989	12958	5884	6925	12809	5827	6863	12690
002	ALBENGA	10464	10865	21329	10540	10952	21492	10651	11154	21805
003	ALBISOLA MARINA	2871	3356	6227	2871	3334	6205	2846	3300	6146
004	ALBISOLA SUPERIORE	6056	6798	12854	5983	6748	12731	5889	6630	12519
005	ALTARE	1228	1357	2585	1214	1362	2576	1214	1375	2589
006	ANDORA	2897	3168	6065	2959	3231	6190	2910	3200	6110
007	ARNASCO	202	246	448	209	253	462	208	252	460
008	BALESTRAINO	231	257	488	231	259	490	241	268	509
009	BARDINETO	382	404	786	378	399	777	372	393	765
010	BERGEGGI	459	519	978	455	515	970	445	514	959
011	BOISSANO	686	682	1368	697	701	1398	727	739	1466
012	BORGHETTO SANTO SPIRITO	2660	2991	5651	2760	3148	5908	2783	3215	5998
013	BORGIO VEREZZI	1116	1359	2475	1114	1353	2467	1124	1356	2480
014	BORMIDA	293	286	579	285	277	562	279	272	551
015	CAIRO MONTENOTTE	7076	7325	14401	7059	7319	14378	7063	7323	14386
016	CALICE LIGURE	668	650	1318	669	657	1326	666	660	1326
017	CALIZZANO	816	861	1677	812	866	1678	818	882	1700
018	CARCARE	2632	2844	5476	2621	2858	5479	2625	2866	5491
019	CASANOVA LERRONE	436	443	879	426	433	859	437	438	875
020	CASTELBIANCO	138	128	266	136	130	266	139	129	268
021	CASTELVECCHIO DI ROCCA BARBENA	122	123	245	125	121	246	129	122	251
022	CELLE LIGURE	2267	2550	4817	2260	2542	4802	2262	2543	4805
023	CENGIO	2269	2344	4613	2255	2352	4607	2244	2337	4581
024	CERIALE	2470	2705	5175	2491	2728	5219	2512	2752	5264
025	CISANO SUL NEVA	502	527	1029	522	544	1066	534	575	1109
026	COSSERIA	451	442	893	453	446	899	450	443	893
027	DEGO	1010	1026	2036	1015	1034	2049	1000	1023	2023
028	ERLI	148	152	300	142	150	292	142	153	295
029	FINALE LIGURE	6572	7222	13794	6566	7247	13813	6530	7200	13730
030	GARLEDA	260	273	533	281	294	575	287	297	584
031	GIUSTENICE	309	336	645	317	345	662	328	351	679
032	GIUSVALLA	235	235	470	240	233	473	242	243	485
033	LAIQUEGLIA	1189	1342	2531	1194	1358	2552	1215	1377	2592
034	LOANO	5534	6661	12195	5598	6702	12300	5546	6710	12256
035	MAGLIOLO	241	202	443	241	209	450	247	212	459
036	MALLARE	635	623	1258	632	621	1253	618	615	1233
037	MASSIMINO	86	92	178	82	90	172	84	87	171
038	MILLESIMO	1734	1848	3582	1749	1877	3626	1738	1855	3593
039	MIOGLIA	287	300	587	285	294	579	295	300	595
040	MURIALDO	510	492	1002	507	486	993	499	485	984

## Segue Tav. 2 — Popolazione residente per sesso dei singoli Comuni

Codice dei Comuni	COMUNI	POPOLAZIONE RESIDENTE AL 31 DICEMBRE 1981			POPOLAZIONE RESIDENTE AL 31 DICEMBRE 1982			POPOLAZIONE RESIDENTE AL 31 DICEMBRE 1983		
		M	F	MF	M	F	MF	M	F	MF
041	NASINO	126	138	264	127	135	262	126	134	260
042	NOLI	1462	1544	3106	1469	1669	3138	1495	1690	3185
043	ONZO	121	127	248	116	127	243	118	130	248
044	ORCO FEGGLINO	373	384	757	372	380	752	384	391	775
045	ORTOVERO	421	425	846	424	430	854	419	436	855
046	OSIGLIA	287	281	568	286	279	565	285	270	555
047	PALLARE	470	463	933	457	460	917	455	459	914
048	PIANA CRIXIA	414	409	823	417	412	829	412	411	823
049	PIETRA LIGURE	4635	5384	10019	4662	5438	10100	4680	5464	10144
050	PLODIO	223	216	439	239	229	468	248	236	484
051	PONTINVREA	375	362	737	385	375	760	378	365	743
052	QUILLIANO	3579	3718	7297	3618	3756	7374	3633	3758	7391
053	RIALTO	279	258	537	272	255	527	266	248	514
054	ROCCAIGNALE	387	361	748	386	368	754	383	373	756
055	SASSELLO	946	1025	1971	943	1010	1953	943	995	1938
056	SAVONA	35472	39741	75213	35195	39478	74673	34861	39268	74129
057	SPOTORNO	2153	2399	4552	2192	2430	4622	2180	2414	4594
058	STELLA	1101	1102	2203	1137	1133	2270	1150	1148	2298
059	STELLANELLO	324	291	615	335	295	630	330	295	625
060	TESTICO	98	94	192	102	97	199	106	99	205
061	TOIRANO	682	696	1378	695	713	1408	707	706	1413
062	TOVO SAN GIACOMO	723	695	1418	736	712	1448	760	727	1487
063	URBE	486	527	1013	475	512	987	471	509	980
064	VADO LIGURE	4308	4479	8787	4307	4486	8793	4251	4448	8699
065	VARAZZE	7146	7759	14905	7104	7722	14826	7091	7716	14807
066	VENDONE	184	179	363	188	186	374	187	184	371
067	VEZZI PORTIO	238	270	508	239	263	507	243	269	512
068	VILLANOVA D'ALBENGA	653	695	1348	654	702	1356	683	725	1408
069	ZUCCARELLO	168	167	335	174	174	348	165	163	328
	TOTALE	141945	155312	297257	141964	155624	297588	141576	155540	297116

## 10 - PROVINCIA DI GENOVA

001	AENZANO	5347	5643	10990	5388	5722	11110	5425	5832	11257
002	AVEGNO	837	844	1681	846	856	1702	863	885	1748
003	BARGAGLI	1093	1150	2243	1109	1176	2285	1141	1177	2318
004	BOGLIASCO	2293	2593	4886	2280	2581	4861	2265	2568	4833
005	BORZONASCA	1121	1212	2333	1107	1205	2312	1095	1176	2271
006	BUSALLA	3125	3369	6494	3174	3421	6595	3181	3435	6616
007	CAMOGLI	3087	3501	6588	3064	3574	6638	3035	3525	6560
008	CAMPO LIGURE	1645	1859	3504	1648	1874	3522	1642	1884	3526
009	CAMPOMORONE	4130	4640	8770	4088	4607	8695	4097	4597	8694
010	CARASCO	1569	1623	3192	1604	1647	3251	1619	1677	3296
011	CASARZA LIGURE	2496	2540	5036	2505	2556	5061	2520	2567	5087
012	CASELLA	1326	1256	2582	1384	1300	2684	1377	1313	2690
013	CASTIGLIONE CHIAVARESE	665	683	1348	673	682	1355	682	701	1383
014	CERANESI	1680	1699	3379	1679	1718	3397	1685	1739	3424
015	CHIAVARI	13684	16334	30018	13584	16213	29797	13457	16045	29502
016	CICAGNA	1274	1404	2678	1257	1405	2662	1257	1395	2652
017	COGOLETO	4814	5080	9894	4803	5072	9875	4771	5036	9807
018	COGORNO	2648	2677	5325	2669	2703	5372	2687	2713	5400
019	COREGLIA LIGURE	127	120	247	122	114	236	121	111	232
020	CROCEPIESCHI	316	291	607	314	280	594	312	279	591
021	DAVAGNA	753	844	1597	761	841	1602	776	852	1628
022	FASCIA	78	73	151	81	72	153	79	69	148
023	FAVALE DI MALVARO	281	277	558	272	274	546	269	276	545
024	FONTANIGORDA	217	255	472	222	256	478	218	250	468
025	GENOVA	358417	403138	761555	355086	399346	754432	351335	395450	746785
026	GORRETO	118	149	267	115	152	267	114	148	262
027	ISOLA DEL CANTONE	903	981	1890	893	952	1845	884	931	1815
028	LAVAGNA	6262	7266	13528	6221	7229	13450	6216	7220	13436
029	LEIVI	805	848	1653	832	873	1705	886	911	1797
030	LORSICA	361	358	719	358	354	712	349	347	696

## Segue Tav. 2 — Popolazione residente per sesso dei singoli Comuni

Codice dei Comuni	COMUNI	POPOLAZIONE RESIDENTE AL 31 DICEMBRE 1981			POPOLAZIONE RESIDENTE AL 31 DICEMBRE 1982			POPOLAZIONE RESIDENTE AL 31 DICEMBRE 1983		
		M	F	MF	M	F	MF	M	F	MF
031	LUMARZO	691	726	1417	690	731	1421	716	748	1464
032	MASONE	2171	2255	4426	2175	2260	4435	2177	2274	4451
033	MELE	1313	1400	2718	1317	1402	2719	1303	1407	2710
034	MEZZANEGO	646	623	1269	633	610	1243	623	609	1232
035	MIGNANEGO	1646	1730	3376	1655	1744	3399	1673	1766	3439
036	MOCONESI	1209	1196	2405	1215	1216	2431	1231	1231	2462
037	MONEGLIA	1342	1461	2803	1344	1470	2814	1325	1456	2781
038	MONTEBRUNO	207	189	396	206	191	397	201	181	382
039	MONTGGIO	925	983	1908	919	975	1894	924	984	1908
040	NE	1257	1270	2527	1254	1260	2514	1235	1258	2493
041	NEIRONE	522	490	1012	524	503	1027	524	501	1025
042	OREO	338	332	670	332	325	657	329	319	648
043	PIEVE LIGURE	1267	1383	2650	1277	1403	2680	1285	1421	2706
044	PORTOFINO	344	397	741	331	397	728	321	389	710
045	PROPATA	119	104	223	118	104	222	120	105	225
046	RAPALLO	13402	16076	29478	13358	16066	29424	13331	15978	29309
047	RECCO	5053	5692	10745	5036	5698	10734	5072	5722	10794
048	REZZOAGLIO	964	926	1890	956	913	1869	920	896	1816
049	RONCO SCRIVIA	2304	2538	4842	2299	2528	4827	2287	2506	4793
050	RONDANINA	47	39	86	47	43	90	48	42	90
051	ROSSIGLIONE	1808	1934	3742	1774	1918	3692	1768	1920	3688
052	ROVEGNO	414	411	825	413	405	818	402	405	807
053	SAN COLOMBANO CERTENOLI	1119	1114	2233	1145	1121	2266	1151	1121	2272
054	SANTA MARGHERITA LIGURE	5763	6630	12393	5752	6614	12366	5726	6590	12316
055	SANT'OLCESE	3218	3486	6704	3245	3515	6760	3235	3489	6724
056	SANTO STEFANO D'AVETO	802	789	1591	793	782	1575	778	777	1555
057	SAVIGNONE	1246	1349	2595	1274	1369	2643	1319	1390	2709
058	SERRA RICCO*	3928	4126	8054	3938	4100	8038	3928	4068	7996
059	SESTRI LEVANTE	10236	11227	21463	10169	11207	21376	10156	11232	21388
060	SORI	2293	2458	4751	2302	2456	4758	2294	2469	4763
061	TIGLIETO	289	312	601	288	311	599	298	317	615
062	TOERIGLIA	979	1139	2118	978	1139	2117	1019	1188	2207
063	TRIBOGNA	287	306	593	284	305	589	281	299	580
064	USCIO	1053	1101	2154	1053	1113	2166	1052	1110	2162
065	VALBREVENNA	320	333	653	332	342	674	336	351	687
066	VOBBIA	346	336	682	333	324	657	324	324	648
067	ZOAGLI	1058	1272	2330	1045	1263	2308	1053	1273	2326
	TOTALE	492409	550940	1043349	488943	547178	1036121	485123	543225	1028348

## 11 - PROVINCIA DI LA SPEZIA

001	AMEGLIA	2199	2416	4615	2261	2485	4746	2336	2573	4909
002	ARCOLA	4644	4845	9489	4635	4825	9460	4715	4876	9591
003	BEVERINO	1057	1070	2127	1059	1084	2143	1111	1104	2215
004	BOLANO	3513	3571	7084	3516	3583	7099	3545	3581	7126
005	BONASSOLA	539	599	1138	532	607	1139	539	611	1150
006	BORGHETTO DI VARA	529	575	1104	534	572	1106	551	583	1134
007	BRUGNATO	498	537	1035	515	575	1090	521	575	1096
008	CALICE AL CORNOVIGLIO	654	651	1305	684	667	1351	686	670	1356
009	CAARO	341	348	689	334	346	680	331	346	677
010	CARRODANO	272	325	597	274	329	603	272	325	597
011	CASTELNUOVO MAGRA	3936	4044	7980	3974	4082	8056	4002	4115	8117
012	DEIVA MARINA	754	333	1587	771	841	1612	766	840	1606
013	FOLLO	2023	2098	4121	2063	2142	4205	2139	2217	4356
014	FRAMURA	436	472	908	418	455	873	417	462	879
015	LA SPEZIA	54285	60830	115115	53518	59968	113486	53153	59453	112606
016	LERICI	6381	7295	13676	6422	7301	13723	6347	7232	13579
017	LEVANTO	3104	3331	6435	3121	3359	6480	3090	3348	6438
018	MAISSANA	382	407	789	383	400	783	377	394	771
019	MONTEROSSO AL MARE	867	961	1828	855	949	1804	837	954	1791
020	ORTONOVO	3627	3760	7387	3702	3855	7557	3763	3887	7650

## Segue Tav. 2 — Popolazione residente per sesso dei singoli Comuni

Codice dei Comuni	COMUNI	POPOLAZIONE RESIDENTE AL 31 DICEMBRE 1981			POPOLAZIONE RESIDENTE AL 31 DICEMBRE 1982			POPOLAZIONE RESIDENTE AL 31 DICEMBRE 1983		
		M	F	MF	M	F	MF	M	F	MF
021	PIGNONE	344	380	724	339	376	715	337	375	712
022	PORTOVENERE	2337	2444	4781	2330	2441	4771	2319	2444	4763
023	RICCO' DEL GOLFO DI SPEZIA	1391	1476	2867	1429	1520	2949	1452	1541	2993
024	RIOMAGGIORE	1166	1263	2429	1164	1262	2426	1163	1256	2419
025	ROCCHETTA DI VARA	455	468	923	450	473	923	456	473	929
026	SANTO STEFANO DI MAGRA	3459	3519	6978	3514	3570	7084	3602	3674	7276
027	SARZANA	9157	10045	19202	9153	10050	19203	9202	10040	19242
028	SESTA GODANO	828	818	1646	809	809	1618	800	805	1605
029	VAESE LIGURE	1501	1612	3113	1482	1599	3081	1475	1579	3054
030	VERNAZZA	700	732	1432	694	718	1412	673	705	1378
031	VEZZANO LIGURE	3559	3650	7209	3531	3656	7187	3519	3666	7185
032	ZIGNAGO	311	296	607	315	298	613	316	302	618
	TOTALE	115249	125671	240920	114781	125197	239978	114812	125006	239818

## 33 - PROVINCIA DI PIACENZA

001	AGAZZANO	988	985	1973	980	975	1955	986	978	1964
002	ALSENO	2231	2250	4481	2249	2267	4516	2261	2285	4546
003	BESENZONE	630	593	1223	611	584	1195	596	560	1156
004	BETTOLA	2041	1918	3959	2013	1904	3917	1995	1883	3878
005	BOBBIO	2106	2053	4159	2098	2044	4142	2070	2040	4110
006	BORGONOVO VAL TIDONE	3130	3304	6434	3178	3362	6540	3173	3361	6534
007	CADEO	2283	2342	4625	2338	2421	4759	2416	2505	4921
008	CALENDASCO	1190	1210	2400	1169	1190	2359	1154	1185	2339
009	CAMINATA	163	169	332	159	171	330	166	169	335
010	CAORSO	2173	2292	4465	2200	2301	4501	2176	2294	4470
011	CARPANETO PIACENTINO	3141	3174	6315	3155	3205	6360	3196	3226	6422
012	CASTELL'ARQUATO	2229	2295	4524	2253	2288	4541	2247	2265	4512
013	CASTEL SAN GIOVANNI	5703	6218	11921	5715	6285	12000	5694	6273	11967
014	CASTELVETRO PIACENTINO	2403	2620	5023	2379	2610	4989	2375	2607	4982
015	CERIGNALE	251	195	446	242	189	431	233	178	411
016	COLI	705	623	1328	699	636	1335	739	652	1391
017	CORTE BRUGNATELLA	539	484	1023	542	477	1019	536	483	1019
018	CORTEMAGGIORE	2412	2467	4879	2354	2442	4796	2340	2414	4754
019	FARINI	1461	1305	2766	1435	1298	2733	1428	1285	2713
020	FERRIERE	1627	1510	3137	1617	1499	3116	1614	1492	3106
021	FIORENZUOLA D'ARDA	6804	7281	14085	6795	7259	14054	6704	7202	13906
022	GAZZOLA	694	714	1408	692	710	1402	697	720	1417
023	GOSOLENGO	1207	1136	2343	1229	1186	2415	1251	1226	2477
024	GRAGNANO TREBBIENSE	1484	1578	3062	1484	1582	3066	1475	1586	3061
025	GIOPPARELLO	1538	1487	3025	1522	1472	2994	1506	1468	2974
026	LUGAGNANO VAL D'ARDA	2097	2052	4149	2106	2052	4158	2127	2078	4205
027	MONTICELLI D'ONGINA	2802	3020	5822	2755	2994	5749	2732	2975	5707
028	MORPASSO	1122	1051	2173	1085	1020	2105	1062	1010	2072
029	NIBBIANO	1318	1362	2680	1342	1382	2724	1324	1350	2674
030	OTTONE	585	512	1097	580	498	1078	588	498	1086
031	PECORARA	783	652	1435	746	630	1376	730	630	1360
032	PIACENZA	51250	57643	108893	51057	57412	108469	50647	56970	107617
033	PIANELLO VAL TIDONE	1241	1211	2452	1230	1201	2431	1214	1197	2411
034	PIOZZANO	485	371	856	479	365	844	470	358	828
035	PODENZANO	3009	3010	6019	3054	3045	6099	3117	3090	6207
036	PONTE DELL'OLIO	2399	2532	4931	2385	2507	4892	2363	2511	4874
037	PONTENURE	2559	2585	5144	2567	2593	5160	2572	2614	5186
038	RIVERGARO	1991	2097	4088	2026	2135	4161	2043	2182	4225
039	ROTTOPRENO	3402	3592	6994	3448	3634	7082	3485	3654	7139
040	SAN GIORGIO PIACENTINO	2204	2276	4480	2234	2304	4538	2233	2310	4543
041	SAN PIETRO IN CEREO	573	603	1176	564	590	1154	550	575	1125
042	SARMATO	1233	1276	2509	1243	1292	2535	1236	1295	2531
043	TRAVO	1116	1070	2186	1119	1060	2179	1109	1056	2165
044	VERNASCA	1537	1477	3014	1524	1459	2983	1505	1443	2948
045	VIGOLZONE	1584	1663	3247	1576	1662	3238	1577	1680	3257



## Segue Tav. 2 — Popolazione residente per sesso dei singoli Comuni

Codice dei Comuni	COMUNI	POPOLAZIONE RESIDENTE AL 31 DICEMBRE 1981			POPOLAZIONE RESIDENTE AL 31 DICEMBRE 1982			POPOLAZIONE RESIDENTE AL 31 DICEMBRE 1983		
		M	F	MF	M	F	MF	M	F	MF
		046	VILLANOVA SULL'ARDA	1071	1115	2186	1065	1123	2188	1060
047	ZERBA	104	93	197	105	96	201	104	97	201
048	ZIANO PIACENTINO	1468	1512	2980	1435	1486	2921	1410	1475	2885
	TOTALE	135066	142978	278044	134833	142897	277730	134286	142513	276799
34 - PROVINCIA DI PARMA										
001	ALBARETO	1176	1226	2402	1185	1227	2412	1184	1239	2423
002	BARDI	1896	1932	3828	1890	1939	3829	1889	1942	3831
003	BEDONIA	2611	2634	5245	2578	2618	5196	2569	2623	5192
004	BERCETO	1516	1494	3010	1559	1543	3102	1553	1526	3079
005	BORE	720	634	1354	695	607	1302	709	638	1347
006	BOGO VAL DI TARO	3545	3735	7280	3553	3767	7320	3558	3779	7337
007	BUSSETO	3601	3851	7452	3572	3867	7439	3548	3874	7422
008	CALESTANO	959	951	1910	962	945	1907	968	951	1919
009	COLLECCHIO	5375	5407	10782	5423	5473	10896	5373	5440	10813
010	COLOENO	3470	3678	7148	3512	3707	7219	3547	3742	7289
011	COMPIANO	621	618	1239	610	597	1207	608	592	1200
012	CORNIGLIO	1619	1634	3253	1584	1622	3206	1569	1621	3190
013	FELINO	2629	2674	5303	2738	2750	5488	2790	2821	5611
014	FIDENZA	11596	12300	23896	11512	12220	23732	11376	12134	23510
015	PONTANELLATO	3024	3118	6142	3037	3095	6132	3019	3089	6108
016	FONTEVIVO	2097	2134	4231	2094	2144	4238	2109	2182	4291
017	FORNOVO DI TARO	2907	3049	5956	2887	3045	5932	2923	3070	5993
018	LANGHIRANO	3512	3630	7142	3547	3645	7192	3518	3649	7167
019	LESIGNANO DE' BAGNI	1282	1250	2532	1274	1256	2530	1310	1268	2578
020	MEDESANO	3847	3778	7625	3849	3794	7643	3815	3795	7610
021	MEZZANI	1196	1243	2439	1189	1245	2434	1186	1258	2444
022	MONCHIO DELLE CORTI	799	783	1582	825	797	1622	823	798	1621
023	MONTECHIARUGOLO	3846	3934	7780	3893	3989	7882	3964	4049	8013
024	NEVIANO DEGLI ARDUINI	1991	1971	3962	1983	1950	3933	1946	1945	3891
025	NOCETO	4631	4809	9440	4652	4837	9489	4692	4907	9599
026	PALANZANO	897	851	1748	872	830	1702	861	822	1683
027	PARMA	84442	94454	178896	84239	94071	178310	83594	93468	177062
028	PELLEGRINO PARMENSE	870	776	1646	869	778	1647	863	771	1634
029	POLESINE PARMENSE	781	822	1603	760	811	1571	762	801	1563
030	ROCCABIANCA	1642	1798	3440	1647	1790	3437	1644	1764	3408
031	SALA BAGANZA	1952	1961	3913	1965	1987	3952	1970	2009	3979
032	SALSOMAGGIORE TERME	8577	9432	18009	8548	9470	18018	8552	9483	18035
033	SAN SECONDO PARMENSE	2371	2448	4819	2379	2446	4825	2362	2422	4784
034	SISSA	1848	1912	3760	1840	1912	3752	1843	1922	3765
035	SOLIGNANO	919	855	1774	937	865	1802	963	888	1851
036	SORAGNA	2001	2043	4044	2003	2039	4042	1987	2025	4012
037	SORBOLO	3431	3522	6953	3423	3534	6957	3438	3583	7021
038	TERENZO	685	695	1380	679	688	1367	671	677	1348
039	TIZZANO VAL PARMA	1362	1334	2696	1327	1305	2632	1307	1298	2605
040	TOENOLO	879	904	1783	878	911	1789	878	905	1783
041	TOBBILE	2002	1878	3880	2064	1948	4012	2098	1984	4082
042	TRAVERSETOLO	3027	3249	6276	3030	3275	6305	3047	3302	6349
043	TRE CASALI	1265	1296	2561	1255	1300	2555	1274	1320	2594
044	VALMOZZOLA	528	493	1021	521	483	1004	513	484	997
045	VARANO DE' MELEGARI	1062	1043	2105	1078	1073	2151	1085	1074	2159
046	VARSI	1195	1077	2272	1180	1057	2237	1140	1043	2183
048	ZIBELLO	1094	1242	2336	1105	1245	2350	1097	1251	2348
	TOTALE	193296	206552	399848	193202	206497	399699	192495	206228	398723

## Segue Tav. 2 — Popolazione residente per sesso dei singoli Comuni

Codice dei Comuni	COMUNI	POPOLAZIONE RESIDENTE AL 31 DICEMBRE 1981			POPOLAZIONE RESIDENTE AL 31 DICEMBRE 1982			POPOLAZIONE RESIDENTE AL 31 DICEMBRE 1983		
		M	F	MF	M	F	MF	M	F	MF
35 - PROVINCIA DI REGGIO NELL'EMILIA										
001	ALBINEA	2945	2875	5820	3039	2957	5996	3110	3019	6129
002	BAGNOLO IN PIANO	3388	3457	6845	3459	3488	6947	3531	3585	7116
003	BAISO	1695	1609	3304	1690	1624	3314	1688	1613	3301
004	BIBBIANO	3439	3678	7117	3427	3676	7103	3425	3681	7106
005	BORETTO	2028	2224	4252	2033	2230	4263	2012	2225	4237
006	BRESCELLO	2188	2261	4449	2196	2275	4471	2177	2275	4452
007	BUSANA	758	838	1596	730	829	1559	721	822	1543
008	CADELBOSCO DI SOPEA	3303	3436	6739	3295	3454	6749	3285	3447	6732
009	CAMPAGNOLA EMILIA	2201	2283	4484	2166	2287	4453	2132	2274	4406
010	CAMPEGINE	1881	1931	3812	1938	1947	3885	1966	1987	3953
011	CARPINETI	2133	1991	4124	2107	1930	4037	2106	1994	4100
012	CASALGRANDE	6761	6638	13399	6776	6637	13413	6714	6589	13303
013	CASINA	2017	1914	3931	2039	1944	3983	2058	1972	4030
014	CASTELLARANO	3780	3841	7621	3824	3912	7736	3841	3943	7784
015	CASTELNOVO DI SOTTO	3494	3640	7134	3496	3641	7137	3475	3600	7075
016	CASTELNOVO NE' MONTI	4614	4712	9326	4673	4778	9451	4696	4813	9509
017	CAVRIAGO	3857	4002	7859	3913	4078	7991	3941	4105	8046
018	CIANO D'ENZA	1672	1647	3319	1695	1668	3363	1684	1686	3370
019	COLLAGNA	610	626	1236	608	639	1247	613	635	1248
020	CORREGGIO	9776	10226	20002	9740	10211	19951	9634	10127	19761
021	FABBRICO	2682	2847	5529	2687	2849	5536	2644	2809	5453
022	GATTATICO	2292	2263	4555	2300	2280	4580	2321	2300	4621
023	GUALTIERI	2984	3227	6211	2958	3206	6164	2943	3188	6131
024	GUASTALLA	6525	7006	13531	6517	6973	13490	6502	6940	13442
025	LIGONCHIO	721	719	1440	707	717	1424	702	709	1411
026	LUZZARA	3877	4135	8012	3898	4168	8066	3901	4142	8043
027	MONTECCHIO EMILIA	3548	3835	7383	3591	3872	7463	3612	3920	7532
028	NOVELLARA	5505	5839	11344	5488	5825	11313	5438	5844	11282
029	POVIGLIO	3091	3163	6254	3068	3172	6240	3059	3194	6253
030	QUATTRO CASTELLA	4195	4176	8371	4240	4222	8462	4349	4339	8688
031	RAMISETO	882	863	1745	854	843	1697	838	820	1658
032	REGGIOLO	3606	3802	7408	3634	3844	7478	3655	3898	7553
033	REGGIO NELL'EMILIA	61889	68199	130088	62236	68558	130794	62415	68660	131075
034	RIO SALICETO	2066	2153	4219	2081	2158	4239	2073	2151	4224
035	ROLO	1683	1776	3459	1676	1773	3449	1667	1763	3430
036	RUBIERA	4837	4951	9788	4758	4890	9648	4776	4886	9662
037	SAN MARTINO IN RIO	2473	2688	5161	2489	2693	5182	2477	2684	5161
038	SAN POLO D'ENZA	2268	2349	4617	2271	2349	4620	2306	2366	4672
039	SANT'ILARIO D'ENZA	4572	4798	9370	4547	4777	9324	4545	4790	9335
040	SCANDIANO	10540	10925	21465	10556	10971	21527	10590	11025	21615
041	TOANO	2079	1906	3985	2069	1897	3966	2076	1913	3989
042	VETTO	1147	1108	2255	1151	1115	2266	1144	1131	2275
043	VEZZANO SUL CROSTOLO	1702	1732	3434	1700	1732	3432	1692	1723	3415
044	VIANO	1236	1231	2467	1250	1242	2492	1260	1251	2511
045	VILLA MINOZZO	2340	2161	4501	2297	2159	4456	2271	2172	4443
	TOTALE	201280	211681	412961	201867	212550	414417	202065	213010	415075
36 - PROVINCIA DI MODENA										
001	BASTIGLIA	1002	1054	2056	1006	1065	2071	997	1066	2063
002	BOMPORTO	2710	2790	5500	2705	2812	5517	2737	2828	5565
003	CAMPOGALLIANO	2975	3044	6019	3023	3086	6109	3065	3159	6224
004	CAMPOSANTO	1437	1560	2997	1428	1555	2983	1413	1544	2957
005	CARPI	28996	31637	60633	28999	31749	60748	28906	31689	60595
006	CASTELFRANCO EMILIA	10217	10505	20722	10212	10513	20725	10205	10562	20767
007	CASTELNUOVO RANGONE	4194	4435	8629	4284	4553	8837	4345	4592	8937
008	CASTELVETRO DI MODENA	3675	3817	7492	3646	3801	7447	3681	3825	7506
009	CAVEZZO	3134	3290	6424	3141	3307	6448	3112	3318	6430
010	CONCORDIA SULLA SECCHIA	4266	4545	8811	4220	4526	8746	4181	4469	8650
011	FANANO	1553	1601	3154	1530	1589	3119	1517	1575	3092
012	FINALE EMILIA	7408	7908	15316	7407	7903	15310	7376	7913	15289
013	FIORANO MODENESE	7507	7265	14772	7554	7353	14907	7538	7349	14887
014	FIUMALBO	756	828	1584	768	824	1592	778	826	1604
015	FORMIGINE	10647	10924	21571	10929	11183	22112	11125	11394	22519

## Segue Tav. 2 — Popolazione residente per sesso dei singoli Comuni

Codice dei Comuni	COMUNI	POPOLAZIONE RESIDENTE AL 31 DICEMBRE 1981			POPOLAZIONE RESIDENTE AL 31 DICEMBRE 1982			POPOLAZIONE RESIDENTE AL 31 DICEMBRE 1983		
		M	F	MF	M	F	MF	M	F	MF
016	FRASSINORO	1336	1400	2736	1322	1405	2727	1315	1414	2729
017	GUIGLIA	1494	1532	3026	1502	1536	3038	1515	1526	3041
018	LAMA MOCOGNO	1634	1552	3186	1624	1553	3177	1622	1597	3219
019	MARANELLO	6454	6419	12873	6532	6532	13064	6620	6654	13274
020	MARANO SUL PANARO	1666	1648	3314	1620	1632	3252	1626	1633	3259
021	MEDOLLA	2686	2778	5464	2663	2772	5435	2634	2754	5388
022	MISANDOLA	10548	11415	21963	10550	11421	21971	10555	11424	21979
023	MODENA	85985	94409	180394	85662	94196	179858	85222	93763	178985
024	MONTECRETO	566	556	1122	571	560	1131	565	554	1119
025	MONTEFIORINO	1273	1224	2497	1271	1246	2517	1281	1264	2545
026	MONTESE	1825	1641	3466	1814	1636	3450	1776	1640	3416
027	NONANTOLA	5163	5192	10355	5210	5259	10469	5212	5270	10482
028	NOVI DI MODENA	4808	5049	9857	4807	5080	9887	4802	5068	9870
029	PALAGANO	1211	1280	2491	1194	1266	2460	1211	1259	2470
030	PAVULLO NEL FRIGNANO	6519	6493	13012	6510	6522	13032	6538	6576	13114
031	PIEVEPELAGO	1144	1201	2345	1156	1199	2355	1149	1186	2335
032	POLINAGO	1031	1033	2064	1023	1019	2042	1006	1003	2009
033	PRIGNANO SULLA SECCHIA	1689	1460	3149	1686	1468	3154	1685	1479	3164
034	RAVARINO	1928	2078	4006	1923	2091	4014	1949	2103	4052
035	RIOLUNATO	466	506	972	458	497	955	453	488	941
036	SAN CESARIO SUL PANARO	2424	2492	4916	2441	2512	4953	2454	2521	4975
037	SAN FELICE SUL PANARO	4561	4889	9450	4603	4939	9542	4567	4901	9468
038	SAN POSSIDONIO	1590	1707	3297	1591	1705	3296	1575	1695	3270
039	SAN PROSPERO	1926	1922	3848	1927	1915	3842	1934	1902	3836
040	SASSUOLO	19844	20437	40281	19826	20394	40220	19484	20234	39718
041	SAVIGNANO SUL PANARO	3718	3728	7446	3709	3735	7444	3786	3816	7602
042	SERRAMAZZONI	2600	2586	5186	2603	2623	5226	2595	2626	5221
043	SESTOLA	1426	1447	2873	1412	1426	2838	1392	1425	2817
044	SOLIERA	5335	5432	10767	5371	5474	10845	5412	5506	10918
045	SPILAMBERTO	5094	5204	10298	5151	5243	10394	5145	5266	10411
046	VIGNOLA	9633	10101	19734	9700	10171	19871	9696	10210	19906
047	ZOCCA	2137	2077	4214	2124	2045	4169	2116	2048	4164
	TOTALE	290191	306091	596282	290408	306831	597299	289868	306914	596782

## 37 - PROVINCIA DI BOLOGNA

001	ANZOLA DELL'EMILIA (a)	4230	4252	8482	4286	4297	8583	4395	4383	8778
002	ARGELATO	3442	3386	6828	3472	3460	6932	3509	3547	7056
003	BARICELLA	2451	2551	5002	2463	2572	5035	2437	2544	4981
004	BAZZANO	2582	2702	5284	2554	2694	5248	2563	2695	5258
005	BENTIVOGLIO	1967	1980	3947	1977	2008	3985	1965	2000	3965
006	BOLOGNA	214021	244473	458494	212337	242366	454703	209189	238782	447971
007	BORGO TOSSIGNANO	1268	1293	2561	1263	1293	2556	1267	1298	2565
008	BUDRIO	6709	6858	13567	6644	6831	13475	6638	6838	13476
009	CALDERARA DI RENO	4372	4364	8736	4507	4521	9028	4606	4601	9207
010	CAMUGNANO	1116	1095	2211	1130	1103	2233	1116	1110	2226
011	CASALECCHIO DI RENO	17392	18460	35852	17472	18530	36002	17487	18558	36045
012	CASALFUMANESE	1250	1188	2438	1266	1226	2492	1269	1233	2502
013	CASTEL D'AIANO	923	924	1847	922	910	1832	893	881	1774
014	CASTEL DEL RIO	579	567	1146	577	568	1145	571	560	1131
015	CASTEL DI CASIO	1320	1334	2654	1326	1336	2662	1318	1364	2682
016	CASTEL GUELFO DI BOLOGNA	1316	1289	2605	1340	1304	2644	1338	1293	2631
017	CASTELLO D'ARGILE	1536	1561	3097	1550	1576	3126	1607	1607	3214
018	CASTELLO DI SERRAVALLE	1217	1193	2410	1211	1206	2417	1231	1226	2457
019	CASTEL MAGGIORE	6144	6412	12556	6104	6408	12512	6273	6571	12844
020	CASTEL SAN PIETRO TERME	7793	7860	15653	7876	7986	15862	7985	8105	16090
021	CASFENASO	5863	5927	11790	5937	6028	11965	6179	6281	12460
022	CASTIGLIONE DEI PEPOLI	2993	3100	6093	2980	3114	6094	2944	3103	6047
023	CRESPELLANO (a)	3303	3249	6552	3353	3305	6658	3363	3337	6700
024	CREVALCORE	5710	6056	11766	5674	6030	11704	5663	6029	11692
025	DOZZA	2003	2038	4041	2060	2093	4153	2141	2182	4323

(a) Nel periodo 25-10/31-12-1981 il Comune di Crespellano (Bo) ha ceduto al Comune di Anzola dell'Emilia (Bo) 467 unità di cui 237 maschi.

## Segue Tav. 2 — Popolazione residente per sesso dei singoli Comuni

Codice dei Comuni	COMUNI	POPOLAZIONE RESIDENTE AL 31 DICEMBRE 1981			POPOLAZIONE RESIDENTE AL 31 DICEMBRE 1982			POPOLAZIONE RESIDENTE AL 31 DICEMBRE 1983		
		M	F	MF	M	F	MF	M	F	MF
026	FONTANELICE	765	798	1563	781	811	1592	778	811	1589
027	GAGGIO MONTANO	2010	2029	4039	1999	2046	4045	2012	2074	4086
028	GALLIERA	2059	2212	4271	2079	2222	4301	2092	2249	4341
029	GRANAGLIONE	1022	1113	2135	1020	1132	2152	1017	1138	2155
030	GRANAROLO DELL'EMILIA	3226	3257	6483	3250	3291	6541	3251	3301	6552
031	GRIZZANA	1319	1290	2609	1319	1305	2624	1330	1304	2634
032	IMOLA	29616	30969	60585	29762	31129	60891	29865	31304	61169
033	LIZZANO IN BELVEDERE	1143	1281	2424	1127	1270	2397	1126	1271	2397
034	LOTIANO	1159	1170	2329	1201	1188	2389	1237	1233	2470
035	MALALBERGO	2923	3174	6097	2919	3181	6100	2923	3193	6116
036	MARZABOTTO	2072	2092	4164	2119	2150	4269	2170	2204	4374
037	MEDICINA	6152	6422	12574	6115	6403	12518	6072	6377	12449
038	MINERBIO	3048	3188	6236	3034	3187	6221	3063	3219	6282
039	MOLINELLA	5810	6347	12157	5824	6357	12181	5799	6343	12142
040	MONGHIDORO	1284	1203	2487	1284	1202	2486	1293	1217	2510
041	MONTERENZIO	1218	1182	2400	1285	1237	2522	1327	1304	2631
042	MONTE SAN PIETRO	2526	2475	5001	2651	2591	5242	2727	2685	5412
043	MONTEVEGLIO	1371	1344	2715	1404	1381	2785	1459	1437	2896
044	MONZUNO	1862	1779	3641	1868	1781	3649	1883	1811	3694
045	MORDANO	1917	1863	3780	1905	1864	3769	1911	1866	3777
046	OZZANO DELL'EMILIA	4198	4107	8305	4273	4135	8408	4359	4245	8604
047	PIANORO	6403	6433	12836	6462	6520	12982	6528	6579	13107
048	PIEVE DI CENTO	3172	3150	6322	3209	3189	6398	3209	3216	6425
049	PORRETTA TERME	2398	2660	5058	2376	2655	5031	2366	2615	4981
050	SALA BOLOGNESE	2280	2263	4543	2259	2265	4524	2284	2281	4565
051	SAN BENEDETTO VAL DI SAMBRO	2075	1993	4068	2078	2006	4084	2103	2001	4104
052	SAN GIORGIO DI PIANO	2479	2644	5123	2489	2650	5139	2531	2682	5213
053	SAN GIOVANNI IN PERSICETO	10964	11336	22300	10980	11342	22322	10948	11306	22254
054	SAN LAZZARO DI SAVENA	14018	14583	28601	14051	14661	28712	14063	14697	28760
055	SAN PIETRO IN CASALE	4095	4352	8447	4138	4390	8528	4159	4417	8576
056	SANT'AGATA BOLOGNESE	2295	2405	4700	2303	2392	4695	2286	2383	4669
057	SASSO MARCONI	6331	6442	12773	6371	6453	12824	6419	6521	12940
058	SAVIGNO	1034	1017	2051	1037	1021	2058	1038	1036	2074
059	VERGATO	2834	2930	5764	2875	2981	5856	2875	2988	5863
060	ZOLA PREDOSA	7500	7500	15000	7546	7554	15100	7587	7640	15227
	TOTALE	446078	483115	929193	445674	482707	928381	444037	481076	925113

## 38 - PROVINCIA DI FERRARA

001	ARGENTA	11679	12362	24041	11612	12297	23909	11507	12237	23744
002	BERRA	3400	3797	7197	3381	3798	7179	3382	3790	7172
003	BONDENO	8889	9374	18263	8794	9323	18117	8676	9303	17979
004	CENTO	14295	14936	29231	14317	14953	29270	14373	14927	29300
005	CODIGORO	7022	7526	14548	7016	7571	14587	6957	7562	14519
006	COMACCHIO	10463	10547	21010	10630	10688	21318	10648	10701	21349
007	COPPARO	10032	10803	20835	9996	10770	20766	9894	10660	20554
008	FERRARA	70264	78840	149104	69542	78169	147711	69358	77970	147328
009	FORMIGNANA	1372	1475	2847	1392	1469	2861	1387	1463	2850
025	GORO	2163	2238	4401	2179	2246	4425	2176	2252	4428
010	JOLANDA DI SAVOIA	2196	2231	4427	2172	2198	4370	2149	2177	4326
011	LAGOSANTO	2237	2294	4531	2273	2326	4599	2268	2341	4609
012	MASI TORELLO	1160	1243	2403	1179	1252	2431	1163	1267	2430
013	MASSA FISCAGLIA	2127	2238	4365	2091	2209	4300	2074	2199	4273
014	MESOLA	3986	4228	8214	4015	4256	8271	4017	4251	8268
015	MIGLIARINO	2118	2215	4333	2144	2249	4393	2138	2254	4392
026	MIGLIARO	1220	1211	2431	1209	1208	2417	1205	1214	2419
016	MIRABELLO	1608	1706	3314	1650	1728	3378	1667	1736	3403
017	OSTELLATO	3884	3992	7876	3885	3999	7884	3859	3968	7827
018	POGGIO RENATICO	3722	3778	7500	3734	3800	7534	3714	3784	7498
019	PORTOMAGGIORE	6547	7011	13558	6556	7017	13573	6549	6997	13546
020	RO	2188	2341	4529	2168	2325	4493	2154	2320	4474
021	SANT'AGOSTINO	2925	3053	5978	2924	3075	5999	2903	3041	5944
024	TRESIGALLO	2319	2521	4839	2308	2536	4844	2323	2531	4854
022	VIGARANO MAINARDA	3193	3465	6658	3197	3463	6660	3229	3504	6733

## Segue Tav. 2 — Popolazione residente per sesso dei singoli Comuni

Codice dei Comuni	COMUNI	POPOLAZIONE RESIDENTE AL 31 DICEMBRE 1981			POPOLAZIONE RESIDENTE AL 31 DICEMBRE 1982			POPOLAZIONE RESIDENTE AL 31 DICEMBRE 1983		
		M	F	MF	M	F	MF	M	F	MF
023	VOGHERA	2050	2087	4137	2061	2031	4152	2056	2116	4172
	TOTALE	183058	197512	380570	182425	197016	379441	181826	196565	373391

## 39 - PROVINCIA DI RAVENNA

001	ALFONSINE	6064	6520	12584	6030	6496	12526	6021	6455	12476
002	BAGNACAVALLI	8466	9072	17538	8421	9034	17455	8397	8965	17362
003	BAGNARA DI ROMAGNA	896	911	1807	896	908	1804	889	899	1788
004	BRISIGHELLA	4180	4218	8398	4107	4188	8295	4068	4156	8224
005	CASOLA VALSENIO	1539	1511	3050	1529	1500	3029	1513	1511	3024
006	CASTEL BOLOGNESE	3802	3925	7727	3823	3954	7777	3830	3980	7810
007	CEVIA	12018	12659	24677	12029	12754	24783	12047	12766	24813
008	CONSELICE	4657	4997	9654	4607	4973	9580	4563	4912	9475
009	COTIGNOLA	3527	3554	7081	3541	3584	7125	3520	3586	7106
010	FAENZA	26724	28393	55117	26630	28307	54937	26612	28310	54922
011	FUSIGNANO	3813	4073	7886	3808	4034	7842	3783	4027	7810
012	LUGO	16478	17336	34314	16348	17767	34115	16254	17693	33947
013	MASSA LOMBARDA	4352	4779	9131	4307	4768	9075	4264	4724	8988
014	RAVENNA (a)	67117	70915	138032	66637	70456	137093	66391	70395	136786
015	RIOLO TERME	2364	2400	4764	2372	2407	4779	2356	2404	4760
016	RUSSI (a)	5156	5379	10535	5488	5696	11184	5443	5666	11109
017	SANT'AGATA SUL SANTERNO	1002	1081	2083	1011	1086	2097	1001	1083	2084
018	SOLAROLO	1991	2064	4055	1971	2057	4028	1953	2048	4001
	TOTALE	174146	184287	358433	173555	183969	357524	172905	183580	356485

## 40 - PROVINCIA DI FORLÌ

001	BAGNO DI ROMAGNA	3153	3198	6351	3141	3204	6345	3142	3191	6333
002	BELLARIA-IGEA MARINA	6079	6273	12352	6105	6276	12381	6131	6312	12443
003	BERTINORO	4026	4049	8075	4055	4087	8142	4016	4053	8069
004	BORGHI	929	923	1852	932	926	1858	917	912	1829
005	CASTROCARO TERME E TERRA DEL SOLE	2402	2609	5011	2437	2625	5062	2461	2632	5093
006	CATTOLICA	7613	7984	15597	7661	8046	15707	7635	8064	15699
007	CESENA	43463	45991	89454	43441	46002	89443	43662	46343	90005
008	CESENATICO	9902	10190	20092	9911	10274	20185	9894	10296	20190
009	CIVITELLA DI ROMAGNA	2004	1988	3992	1985	1985	3970	1966	1979	3945
010	CORIANO	3089	3018	6107	3142	3073	6215	3189	3148	6337
011	DOVADOLA	796	867	1663	797	855	1652	798	846	1644
012	FORLÌ	53522	57234	110756	53529	57330	110859	53486	57457	110943
013	FORLIMPOPOLI	5429	5745	11174	5450	5782	11232	5503	5824	11327
014	GALEATA	1182	1198	2380	1175	1199	2374	1172	1198	2370
015	GAMBETTOLA	4180	4354	8534	4230	4401	8631	4266	4457	8723
016	GATTEO	2665	2790	5455	2739	2829	5568	2792	2870	5662
017	GEMMANO	498	472	970	488	469	957	484	475	959
018	LONGIANO	2232	2206	4438	2264	2238	4502	2278	2245	4523
019	MELDOLA	4450	4683	9133	4457	4680	9137	4448	4669	9117
020	MERCATO SARACENO	2968	2900	5868	3000	2942	5942	3009	2951	5960
021	MISANO ADRIATICO	3902	3965	7867	3973	4053	8026	4002	4103	8105
022	MODIGLIANA	2452	2456	4908	2451	2456	4907	2429	2441	4870
023	MONDALINO	753	716	1469	765	734	1499	748	735	1483
024	MONTI COLOMBO	734	749	1483	733	747	1480	733	755	1488
025	MONTIPIRE CONCA	714	750	1464	716	745	1461	715	749	1464
026	MONTIPIRE	441	432	873	436	439	875	443	440	883
027	MONTESCUDO	805	803	1608	798	810	1608	803	816	1619
028	MONTIANO	766	806	1572	772	805	1577	776	806	1582
029	MORCIANO DI ROMAGNA	2290	2413	4703	2365	2472	4837	2407	2541	4948
030	POGGIO BERNI	987	995	1982	1026	1050	2076	1040	1077	2117

(a) Nel 1982 il Comune di Ravenna ha ceduto al Comune di Russi (Ra) 667 unità di cui 340 maschi.

## Segue Tav. 2 — Popolazione residente per sesso dei singoli Comuni

Codice dei Comuni	COMUNI	POPOLAZIONE RESIDENTE AL 31 DICEMBRE 1981			POPOLAZIONE RESIDENTE AL 31 DICEMBRE 1982			POPOLAZIONE RESIDENTE AL 31 DICEMBRE 1983		
		M	F	MF	M	F	MF	M	F	MF
031	PORTICO E SAN BENEDETTO	513	517	1030	503	507	1010	505	506	1011
032	PREDAPPIO	3170	3055	6225	3152	3056	6208	3134	3057	6191
033	PREMILCUORE	543	521	1064	532	516	1048	535	516	1051
034	RICCIONE	15327	16140	31467	15530	16436	31966	15563	16505	32068
035	RIMINI	61811	65813	127624	62523	66706	129229	62629	66877	129506
036	ROCCA SAN CASCIANO	1110	1193	2303	1103	1173	2276	1097	1168	2265
037	RONCOFREDDO	1239	1215	2454	1240	1207	2447	1234	1203	2437
038	SALUDECIO	1233	1191	2424	1219	1184	2403	1226	1179	2405
039	SAN CLEMENTE	1243	1183	2426	1258	1188	2446	1258	1183	2441
040	SAN GIOVANNI IN MARIGNANO	3322	3246	6568	3345	3285	6630	3387	3318	6705
041	SAN MAURO PASCOLI	3569	3606	7175	3628	3658	7286	3678	3704	7382
042	SANTARCANGELO DI ROMAGNA	7935	8003	15938	7987	8084	16071	8079	8198	16277
043	SANTA SOFIA	2119	2246	4365	2121	2239	4360	2109	2227	4336
044	SARSINA	2064	2002	4066	2061	2007	4068	2030	2012	4042
045	SAVIGNANO SUL RUBICONE	5981	6298	12279	6034	6345	12379	6080	6380	12460
046	SOGLIANO AL RUBICONE	1582	1536	3118	1549	1523	3072	1560	1511	3071
048	TORRIANA	479	447	926	477	442	919	492	456	948
049	TREDOZIO	810	814	1624	801	812	1613	793	800	1593
050	VERGHERETO	1292	1260	2552	1290	1249	2539	1264	1228	2492
051	VERUCCHIO	3133	3136	6269	3196	3181	6377	3267	3258	6525
	TOTALE	292901	306179	599080	294523	308332	602855	295265	309671	604936

## 45 - PROVINCIA DI MASSA-CARRARA

001	AULLA	5097	5330	10427	5089	5314	10403	5048	5291	10339
002	BAGNONE	1203	1355	2558	1197	1356	2553	1183	1355	2538
003	CARRARA	32825	35866	68691	32813	35954	68767	32747	35874	68621
004	CASOLA IN LUNIGIANA	739	802	1541	732	808	1540	721	790	1511
005	COMANO	451	513	964	437	503	940	431	506	937
006	FILATTIERA	1345	1420	2765	1326	1417	2743	1323	1403	2726
007	FIVIZZANO (a)	4931	5348	10279	4924	5319	10243	5329	5735	11064
008	POSDINOVO (a)	2195	2259	4454	2182	2240	4422	1794	1835	3629
009	LICCIANA NARDI	2184	2263	4447	2187	2296	4483	2227	2330	4557
010	MASSA	31897	33741	65638	31900	33772	65672	32083	34074	66157
011	MONTIGNOSO	4316	4418	8734	4322	4415	8737	4373	4474	8847
012	MULAZZO	1437	1456	2893	1437	1451	2888	1436	1455	2891
013	PODENZANA	674	714	1388	682	726	1408	688	730	1418
014	PONTREMOLI	4727	5371	10098	4731	5338	10069	4686	5331	10017
015	TRESANA	1068	1176	2244	1051	1151	2202	1058	1163	2221
016	VILLAPRANCA IN LUNIGIANA	2121	2375	4496	2160	2396	4556	2182	2437	4619
017	ZERI	864	925	1789	861	906	1767	857	902	1759
	TOTALE	98074	105332	203406	98031	105362	203393	98166	105685	203851

## 46 - PROVINCIA DI LUCCA

001	ALTOPASCIO	4656	4933	9589	4670	4986	9656	4682	4981	9663
002	BAGNI DI LUCCA	3760	4269	8029	3732	4251	7983	3707	4250	7957
003	BARGA	5196	5622	10818	5195	5625	10820	5154	5594	10748
004	BORGO A MOZZANO	3767	3958	7725	3755	3942	7697	3756	3984	7740
005	CAMAIORE	14836	15925	30761	14887	15960	30847	14906	16007	30913
006	CAMPORGIANO	1290	1339	2629	1286	1338	2624	1267	1331	2598
007	CAPANORI	21370	22662	44032	21408	22770	44178	21446	22862	44308
008	CAREGGINE	428	419	847	420	427	847	419	418	837
009	CASTELNUOVO DI GARFAGNANA	3080	3308	6388	3091	3298	6389	3083	3311	6394
010	CASTIGLIONE DI GARFAGNANA	1043	1069	2112	1042	1075	2117	1053	1085	2138
011	COREGLIA ANTELMINELLI	2370	2637	5007	2374	2657	5031	2371	2636	5007
012	FABBRICHE DI VALICO	334	344	678	330	338	668	317	340	657
013	FORTE DEI MARMI	4793	5512	10305	4795	5451	10246	4805	5454	10259
014	FOSCIANDORA	351	380	731	351	381	732	356	378	734
015	GALLICANO	1961	2165	4126	1936	2154	4090	1924	2137	4061

(a) Nel 1983 il Comune di Posdinovo (MS) ha ceduto al Comune di Fivizzano (MS) 813 unità di cui 396 maschi.

## Segue Tav. 2 — Popolazione residente per sesso dei singoli Comuni

Codice dei Comuni	COMUNI	POPOLAZIONE RESIDENTE AL 31 DICEMBRE 1981			POPOLAZIONE RESIDENTE AL 31 DICEMBRE 1982			POPOLAZIONE RESIDENTE AL 31 DICEMBRE 1983		
		M	F	MF	M	F	MF	M	F	MF
016	GIUNCUGNANO	313	333	646	312	336	648	318	321	639
017	LUCCA	43038	48200	91238	42757	47929	90686	42446	47576	90022
018	MASSA FOSA	8708	9069	17777	8723	9147	17870	8812	9215	18027
019	MINUCCIANO	1408	1445	2853	1394	1440	2834	1382	1430	2812
020	MOLAZZANA	701	698	1399	701	692	1393	691	692	1383
021	MONTECARLO	1816	1844	3660	1825	1850	3675	1854	1883	3737
022	PESCAGLIA	1874	1954	3828	1881	1965	3846	1897	1976	3873
023	PIAZZA AL SERCHIO	1303	1360	2663	1310	1357	2667	1295	1351	2646
024	PIETRASANTA	12047	13327	25374	12090	13331	25421	12084	13341	25425
025	PIEVE FOSCIANA	1226	1276	2502	1245	1285	2530	1221	1270	2491
026	PORCARI	3335	3374	6709	3392	3423	6815	3391	3414	6805
027	SAN ROMANO IN GARFAGNANA	683	751	1434	667	743	1410	668	743	1411
028	SERAVEZZA	6188	6817	13005	6181	6852	13033	6147	6830	12977
029	SILLANO	422	453	875	411	451	862	404	447	851
030	STAZZEMA	2014	2131	4145	1993	2121	4114	1948	2109	4057
031	VAGLI SOTTO	744	714	1458	749	713	1462	726	704	1430
032	VERGEMOLI	269	289	558	266	293	559	253	285	538
033	VIAREGGIO	27296	31059	58355	27391	31013	58404	27409	31045	58454
034	VILLA BASILICA	1059	1108	2167	1061	1110	2171	1039	1092	2131
035	VILLA COLLEMANDINA	653	712	1365	654	716	1370	637	699	1336
	TOTALE	184332	201456	385788	184275	201420	385695	183868	201191	385059

## 47 - PROVINCIA DI PISTOIA

001	ABETONE	408	410	818	413	414	827	410	406	816
002	AGLIANA	6507	6827	13334	6492	6816	13308	6476	6793	13269
003	BUGGIANO	3552	3787	7339	3567	3804	7371	3580	3817	7397
022	CHIESINA UZZANESE	1921	2020	3941	1986	2071	4057	1986	2077	4063
004	CUTIGLIANO	910	986	1896	914	991	1905	906	981	1887
005	LAMPORECCHIO	3214	3312	6526	3217	3317	6534	3237	3347	6584
006	LARCIANO	2922	3026	5948	2937	3052	5989	2954	3085	6039
007	MARLIANA	1166	1198	2364	1179	1223	2402	1192	1255	2447
008	MASSA E COZZILE	2809	2957	5766	2855	3030	5885	2841	3039	5880
009	MONSUMMANO TERME	8388	8675	17063	8502	8798	17300	8523	8842	17365
010	MONTALE	4400	4406	8806	4473	4492	8965	4512	4559	9071
011	MONTECATINI-TERME	9881	11648	21529	9787	11562	21349	9738	11518	21256
012	PESCIA	8908	9607	18515	8900	9595	18495	8869	9542	18411
013	PIEVE A NIEVOLE	3744	3886	7630	3807	3924	7731	3839	3978	7817
014	PISTOIA	44026	48161	92187	43840	48093	91933	43662	47957	91619
015	PITEGLIO	1059	1220	2279	1066	1224	2290	1053	1200	2253
016	PONTE BUGGIANESE	3498	3589	7087	3529	3636	7165	3500	3630	7130
017	QUARRATA	9951	10403	20354	10033	10508	20541	10067	10563	20630
018	SAMBUCA PISTOIESE	838	898	1736	827	891	1718	818	904	1722
019	SAN MARCELLO PISTOIESE	4006	4487	8493	3996	4444	8440	3924	4381	8305
020	SERRAVALLE PISTOIESE	3814	3953	7767	3847	3977	7824	3912	4024	7936
021	UZZANO	1686	1736	3422	1758	1830	3588	1798	1857	3655
	TOTALE	127608	137192	264800	127925	137692	265617	127797	137755	265552

## 48 - PROVINCIA DI FIRENZE

001	BAGNO A RIPOLI	12591	13182	25773	12870	13498	26368	13021	13683	26704
002	BARBERINO DI MUGELLO	4115	4098	8213	4082	4095	8177	4089	4126	8215
003	BARBERINO VAL D'ELSA	1638	1671	3309	1607	1654	3261	1607	1661	3268
004	BORGO SAN LORENZO	7197	7496	14693	7269	7525	14794	7273	7542	14815
005	CALENZANO	6679	6820	13499	6823	6968	13791	7006	7196	14202
006	CAMPI BISENZIO	16252	16886	33138	16414	17038	33452	16527	17118	33645
007	CANTAGALLO	1269	1266	2535	1260	1256	2516	1278	1288	2566
008	CAPRAIA E LIMITE	2344	2396	4740	2338	2374	4712	2344	2374	4718
009	CARMIGNANO	3959	3396	7355	4000	4077	8077	4005	4089	8094
010	CASTELFIORENTINO	8533	8391	17424	8558	8905	17463	8518	8850	17368

## Segue Tav. 2 — Popolazione residente per sesso dei singoli Comuni

Codice dei Comuni	COMUNI	POPOLAZIONE RESIDENTE AL 31 DICEMBRE 1981			POPOLAZIONE RESIDENTE AL 31 DICEMBRE 1982			POPOLAZIONE RESIDENTE AL 31 DICEMBRE 1983		
		M	F	MF	M	F	MF	M	F	MF
011	CARBETO GUIDI	4304	4328	8632	4284	4335	8619	4299	4345	8644
012	CERTALDO	7819	8077	15896	7837	8033	15930	7793	8102	15895
013	DICOMANO	2028	2023	4051	2107	2094	4201	2153	2140	4293
014	EMPOLI	21673	23472	45145	21585	23426	45011	21478	23343	44821
015	FIESOLE	7003	7529	14532	7103	7648	14751	7178	7721	14899
016	FIGLINE VALDARNO	7493	7787	15280	7572	7866	15438	7639	7946	15585
017	FIRENZE	208274	239255	447529	206864	237430	444294	205449	235461	440910
018	FIRENZUOLA	2624	2576	5200	2622	2577	5199	2576	2548	5124
019	FUCECCHIO	10019	10475	20494	10043	10549	20592	10000	10541	20541
020	GAMBASSI TERME	1887	1956	3843	1905	1974	3879	1907	2004	3911
021	GREVE IN CHIANTI	5187	5340	10527	5229	5357	10586	5298	5452	10750
022	IMPRUNTA	7113	7551	14664	7125	7603	14728	7161	7671	14832
023	INCISA IN VAL D'ARNO	2258	2331	4589	2289	2352	4641	2290	2346	4636
024	LASTRA A SIGNA	8294	8713	17007	8248	8672	16920	8219	8629	16848
025	LONDA	554	534	1088	540	529	1069	537	533	1070
026	MARRADI	2031	2081	4112	2031	2068	4099	2019	2050	4069
027	MONTAIONE	1616	1783	3399	1671	1816	3487	1675	1816	3491
028	MONTELUPO FIORENTINO	4913	5191	10104	4931	5220	10151	4935	5211	10146
029	MONTEMURLO	7875	7760	15635	7970	7882	15852	8076	8030	16106
030	MONTESPERTOLI	4255	4429	8684	4250	4411	8661	4297	4435	8732
031	PALAZZUOLO SUL SENIO	682	676	1358	675	639	1314	675	689	1364
032	PELAGO	3440	3506	6946	3540	3579	7119	3542	3597	7139
051	POGGIO A CAIANO	3031	3271	6302	3133	3369	6502	3244	3505	6749
033	PONTASSIEVE	9891	10188	20079	9895	10200	20095	9884	10146	20030
034	PRATO	78010	82268	160278	78565	82777	161342	78678	83027	161705
035	REGGELLO	5959	5988	11947	5974	6042	12016	5978	6077	12055
036	RIGNANO SULL'ARNO	2634	2309	5443	2624	2802	5426	2679	2853	5532
037	RUFINA	2679	2690	5369	2688	2716	5404	2765	2795	5560
038	SAN CASCIANO IN VAL DI PESA	7487	7837	15324	7507	7829	15336	7521	7863	15384
039	SAN GODENZO	572	593	1165	563	584	1147	565	582	1147
040	SAN PIERO A SIEVE	1654	1665	3319	1644	1662	3306	1666	1672	3338
041	SCANDICCI	26340	27592	53932	26456	27686	54142	26618	27923	54541
042	SCARPERIA	2670	2649	5319	2683	2666	5349	2699	2693	5392
043	SESTO FIORENTINO	22011	23399	45410	21897	23298	45195	21811	23250	45061
044	SIGNA	6652	7349	14001	6668	7352	14020	6703	7357	14060
045	TAVARNELLE VAL DI PESA	3136	3189	6325	3163	3228	6391	3193	3255	6448
046	VAGLIA	1710	1730	3440	1745	1750	3495	1793	1804	3597
047	VAIANO	3896	4046	7942	3916	4062	7978	3918	4075	7993
048	VEENIO	2720	2897	5617	2710	2876	5586	2684	2847	5531
049	VICCHIO	2956	3004	5960	2979	3039	6018	2974	3033	6007
050	VINCI	6704	6986	13690	6725	7015	13740	6715	7017	13732
	TOTALE	576631	624225	1200856	577177	624513	1201690	576952	624311	1201263

## 49 - PROVINCIA DI LIVORNO

001	BIBBONA	1305	1342	2647	1302	1345	2647	1286	1334	2620
002	CAMPIGLIA MARITTIMA	6167	6304	12471	6172	6346	12518	6143	6333	12476
003	CAMPO NELL'ELBA	2186	1959	4145	2252	1988	4240	2328	2012	4340
004	CAPOLIVERI	1117	1125	2242	1168	1194	2362	1179	1219	2398
005	CAPRAIA ISOLA	239	152	391	228	142	370	244	143	387
006	CASTAGNETO CARDUCCI	4076	4159	8235	4071	4180	8251	4098	4218	8316
007	CECINA	11765	12587	24352	11780	12646	24426	11831	12730	24561
008	COLLESALVETTI	7116	7234	14350	7092	7208	14300	7075	7193	14268
009	LIVORNO	83920	91669	175589	84026	91777	175803	84084	92214	176298
010	MARCIANA	1123	1179	2302	1114	1163	2277	1117	1161	2278
011	MARCIANA MARINA	952	996	1948	948	999	1947	955	1005	1960
012	PIOMBINO	18858	20501	39359	18700	20371	39071	18551	20229	38780
013	PORTO AZZURRO	1731	1349	3080	1724	1383	3107	1655	1371	3026
014	PORTOFERRAIO	5243	5573	10816	5441	5801	11242	5567	5923	11490
015	RIO MARINA	1113	1205	2318	1210	1316	2526	1199	1320	2519



## Segue Tav. 2 — Popolazione residente per sesso dei singoli Comuni

Codice dei Comuni	COMUNI	POPOLAZIONE RESIDENTE AL 31 DICEMBRE 1981			POPOLAZIONE RESIDENTE AL 31 DICEMBRE 1982			POPOLAZIONE RESIDENTE AL 31 DICEMBRE 1983		
		M	F	MF	M	F	MF	M	F	MF
016	RIO NELL'ELBA	435	470	905	427	465	892	436	460	896
017	ROSIGNANO MARITTIMO	14504	15500	30004	14397	15452	29849	14309	15379	29688
018	SAN VINCENZO	3683	3867	7550	3679	3881	7560	3614	3839	7453
019	SASSETTA	278	307	585	282	310	592	282	311	593
020	SUVERETO	1571	1588	3159	1557	1593	3150	1545	1586	3131
	TOTALE	167382	179066	346448	167570	179560	347130	167498	179980	347478

## 50 - PROVINCIA DI PISA

001	BIENTINA	2395	2511	4906	2401	2523	4924	2405	2519	4924
002	BUTI	2530	2592	5222	2531	2720	5251	2514	2713	5227
003	CALCI	2481	2574	5055	2484	2602	5086	2506	2620	5126
004	CALCINAIA	3452	3724	7176	3508	3767	7275	3583	3831	7414
005	CAPANOLI	2382	2412	4794	2410	2433	4843	2417	2449	4866
006	CASALE MARITTIMO	446	492	938	443	493	936	456	498	954
007	CASCIANA TERME	1508	1610	3118	1492	1604	3096	1502	1606	3108
008	CASCINA	17118	18319	35437	17203	18334	35537	17266	18383	35649
009	CASTELFRANCO DI SOTTO	5259	5502	10761	5242	5521	10763	5206	5517	10723
010	CASTELLINA MARITTIMA	904	926	1830	903	928	1831	909	942	1851
011	CASTELNUOVO DI VAL DI CECINA	1401	1489	2890	1370	1473	2843	1344	1450	2794
012	CHIANNI	887	854	1741	879	855	1734	877	842	1719
013	CRESPINA	1558	1627	3185	1581	1650	3231	1568	1617	3185
014	FAUGLIA	1307	1294	2601	1310	1305	2615	1307	1329	2636
015	GUARDISTALLO	448	548	996	446	540	986	451	536	987
016	LAJATICO	772	811	1583	772	808	1580	762	810	1572
017	LARI	3616	3675	7291	3671	3739	7410	3689	3787	7476
018	LORENZANA	466	472	938	455	472	927	472	480	952
019	MONTECATINI VAL DI CECINA	1193	1198	2391	1170	1201	2371	1165	1195	2360
020	MONTESCUDAIO	585	630	1215	598	645	1243	611	653	1264
021	MONTEVERDI MARITTIMO	428	415	843	410	396	806	404	392	796
022	MONTEPOLI IN VAL D'ARNO	4368	4466	8834	4374	4481	8855	4352	4480	8832
023	ORCIANO PISANO	303	291	594	311	302	613	310	296	606
024	PALAIA	2249	2368	4617	2233	2375	4608	2193	2347	4540
025	PECCIOLI	2635	2700	5335	2615	2698	5313	2581	2686	5267
026	PISA	49298	55091	104389	49354	55200	104554	49085	54809	103894
027	POMARANCE	3768	3885	7653	3750	3874	7624	3722	3850	7572
028	PONSACCO	5737	5368	11105	5735	5304	11039	5727	5308	11035
029	PONTEREDERA	13481	14514	27995	13542	14500	28042	13463	14421	27884
030	RIPARBELLA	665	702	1367	658	699	1357	656	706	1362
031	SAN GIULIANO TERME	12978	13693	26671	12976	13671	26647	13007	13746	26753
032	SAN MINIATO	12217	12761	24978	12275	12838	25113	12302	12881	25183
033	SANTA CROCE SULL'ARNO	6086	6522	12608	6127	6525	12652	6153	6520	12673
034	SANTA LUCE	720	724	1444	732	737	1469	732	734	1466
035	SANTA MARIA A MONTE	5172	5237	10409	5199	5286	10485	5188	5310	10498
036	TERRICCIOLA	1886	1998	3884	1901	2022	3923	1885	2034	3919
037	VECCHIANO	4648	5007	9655	4692	5053	9745	4707	5093	9800
038	VICOPISANO	3581	3783	7364	3580	3826	7406	3604	3824	7428
039	VOLTERRA	7011	7074	14085	6940	7018	13958	6938	6999	13937
	TOTALE	187939	200559	388498	188273	201118	389391	188019	200991	389010

## 51 - PROVINCIA DI AREZZO

001	ANGHIARI	3058	3000	6058	3033	3002	6035	3013	3008	6021
002	AREZZO	44608	47447	92055	44460	47401	91861	44396	47295	91691
003	BADIA TEDALDA	810	741	1551	801	733	1534	786	733	1519
004	BIBBIENA	5244	5424	10668	5335	5494	10829	5334	5517	10851
005	BUCINE	4157	4286	8443	4149	4286	8435	4133	4280	8413
006	CAPOLONA	2011	2015	4026	2020	2025	4045	2020	2033	4053
007	CAPRESE MICHELANGELO	912	934	1846	896	920	1816	893	910	1803
008	CASTEL POCOGNANO	1575	1659	3234	1583	1670	3253	1598	1681	3279
009	CASTELFRANCO DI SOPRA	1158	1180	2338	1164	1203	2367	1173	1219	2392
010	CASTEL SAN NICCOLO'	1494	1534	3028	1481	1520	3001	1458	1499	2957

## Segue Tav. 2 — Popolazione residente per sesso dei singoli Comuni

Codice dei Comuni	COMUNI	POPOLAZIONE RESIDENTE AL 31 DICEMBRE 1981			POPOLAZIONE RESIDENTE AL 31 DICEMBRE 1982			POPOLAZIONE RESIDENTE AL 31 DICEMBRE 1983		
		M	F	MF	M	F	MF	M	F	MF
011	CASTIGLION FIBOCCHI	751	770	1521	771	796	1567	784	819	1603
012	CASTIGLION FIORENTINO	5561	5635	11196	5567	5649	11216	5591	5698	11289
013	CAVRIGLIA	2905	3027	5932	2912	3054	5966	2989	3127	6116
014	CHITIGNANO	385	424	809	382	420	802	382	424	806
015	CHIUSI DELLA VERA	1149	1149	2298	1144	1142	2286	1147	1143	2290
016	CIVITELLA IN VAL DI CHIANA	3606	3609	7215	3638	3655	7293	3615	3648	7263
017	CORTONA	11141	11586	22727	11184	11659	22843	11147	11672	22819
018	FOIANO DELLA CHIANA	3718	3872	7590	3731	3891	7622	3766	3940	7706
019	LATERINA	1585	1567	3152	1596	1570	3166	1613	1594	3207
020	LORO CIUFFENNA	2056	2034	4090	2054	2046	4100	2080	2068	4148
021	LUCIGNANO	1580	1672	3252	1595	1670	3265	1590	1661	3251
022	MARCIANO DELLA CHIANA	1062	1122	2184	1072	1125	2197	1090	1139	2229
023	MONTEMIGNAIO	254	257	511	244	256	500	247	264	511
024	MONTERCHI	931	984	1915	919	967	1886	923	962	1885
025	MONTE SAN SAVINO	3769	3842	7611	3813	3830	7693	3836	3924	7760
026	MONTEVARCHI	10828	11455	22283	10802	11439	22241	10773	11389	22162
027	ORTIGNANO RAGGIOLO	420	395	815	415	396	811	410	395	805
028	PERGINE VALDARNO	1499	1524	3023	1490	1524	3014	1483	1521	3004
029	PIAN DI SCO	2117	2175	4292	2135	2201	4336	2150	2199	4349
030	PIEVE SANTO STEFANO	1765	1810	3575	1755	1799	3554	1708	1793	3501
031	POPPI	2880	2830	5710	2858	2812	5670	2831	2788	5619
032	PRATOVECCHIO	1443	1578	3021	1433	1588	3021	1423	1590	3013
033	SAN GIOVANNI VALDARNO	9318	10175	19493	9297	10148	19445	9208	10095	19303
034	SANSEPOLCRO	7550	7933	15483	7597	7984	15581	7621	8020	15641
035	SESTINO	879	827	1706	869	820	1689	854	809	1663
036	STIA	1452	1570	3022	1440	1562	3002	1439	1565	3004
037	SUBBIANO	2028	2017	4045	2061	2046	4107	2094	2087	4181
038	TALLA	643	632	1275	645	651	1296	655	659	1314
039	TERRANUOVA BRACCIOLINI	4919	5013	9932	4939	5018	9957	4949	5039	9988
	TOTALE	153221	159704	312925	153280	160022	313302	153202	160207	313409

## 52 - PROVINCIA DI SIENA

001	ABBADIA SAN SALVATORE	3808	3998	7806	3801	3998	7799	3783	3996	7779
002	ASCIANO	3039	2968	6007	3070	2976	6046	3096	3001	6097
003	BUONCONVENTO	1482	1472	2954	1503	1487	2990	1510	1496	3006
004	CASOLE D'ELSA	1360	1327	2687	1372	1344	2716	1366	1343	2709
005	CASTELLINA IN CHIANTI	1340	1314	2654	1336	1328	2664	1311	1305	2616
006	CASTELNUOVO BERARDENGA	2703	2687	5390	2701	2725	5426	2738	2764	5502
007	CASTIGLIONE D'ORCIA	1536	1616	3152	1528	1623	3151	1512	1615	3127
008	CETONA	1542	1602	3144	1543	1617	3160	1503	1613	3116
009	CHIANSICANO TERME	3456	3812	7268	3437	3827	7264	3412	3811	7223
010	CHIUSDINO	1110	1135	2245	1100	1127	2227	1049	1100	2149
011	CHIUSI	4445	4796	9241	4461	4819	9280	4467	4817	9284
012	COLLE DI VAL D'ELSA	7935	8137	16072	8006	8229	16235	8007	8293	16300
013	GAIOLE IN CHIANTI	1296	1281	2577	1267	1255	2522	1240	1228	2468
014	MONTALCINO	2672	2834	5506	2646	2819	5465	2630	2840	5470
015	MONTEPULCIANO	6807	7364	14171	6811	7345	14156	6792	7362	14154
016	MONTERIGGIONI	3286	3420	6706	3341	3480	6821	3348	3487	6835
017	MONTERONI D'ARBIA	2869	2795	5664	2952	2905	5857	3001	2942	5943
018	MONTICIANO	783	801	1584	778	801	1579	765	790	1555
019	MURLO	872	913	1785	869	914	1783	874	914	1788
020	PIANCASTAGNAIO	2210	2198	4408	2233	2212	4445	2230	2217	4447
021	PIENZA	1243	1223	2466	1230	1220	2450	1224	1217	2441
022	POGGIBONSI	12981	13389	26370	12923	13368	26291	12906	13401	26307
023	RADDA IN CHIANTI	782	798	1580	798	817	1615	792	814	1606
024	RADICOFANI	723	686	1409	728	703	1431	704	689	1393
025	RADICONOLI	536	559	1095	521	552	1073	530	565	1095
026	RAPOLANO TERME	2497	2589	5086	2498	2594	5092	2476	2600	5076
027	SAN CASCIANO DEI BAGNI	1064	1066	2130	1057	1048	2105	1046	1018	2064
028	SAN GIMIGNANO	3680	3669	7349	3670	3666	7336	3688	3681	7369
029	SAN GIOVANNI D'ASSO	559	532	1091	538	522	1060	521	515	1036
030	SAN QUIRICO D'ORCIA	1087	1143	2230	1071	1140	2211	1077	1143	2220

## Segue Tav. 2 — Popolazione residente per sesso dei singoli Comuni

Codice dei Comuni	COMUNI	POPOLAZIONE RESIDENTE AL 31 DICEMBRE 1981			POPOLAZIONE RESIDENTE AL 31 DICEMBRE 1982			POPOLAZIONE RESIDENTE AL 31 DICEMBRE 1983		
		M	F	MF	M	F	MF	M	F	MF
031	SARTEANO	2114	2165	4279	2112	2202	4314	2120	2239	4359
032	SIENA	29080	32741	61821	28836	32513	61349	28843	32494	61337
033	SINALUNGA	5662	5911	11573	5698	5951	11649	5693	5963	11656
034	SOVICILLE	3350	3393	6743	3401	3411	6812	3449	3473	6922
035	TORRITA DI SIENA	3518	3618	7136	3516	3630	7146	3509	3624	7133
036	TREQUANDA	696	718	1414	695	713	1408	692	712	1404
	TOTALE	124123	130670	254793	124047	130881	254928	123904	131082	254986

## 53 - PROVINCIA DI GROSSETO

001	ABCIDOSSO	2209	2336	4545	2176	2291	4467	2167	2295	4462
002	CAMPAGNATICO	1329	1292	2621	1313	1295	2608	1299	1298	2597
003	CAPALBIO	2001	2034	4035	1994	2044	4038	1997	2042	4039
004	CASTEL DEL PIANO	2063	2315	4378	2104	2341	4445	2079	2333	4412
005	CASTELL'AZZARA	1124	1251	2375	1123	1246	2369	1112	1232	2344
006	CASTIGLIONE DELLA PESCAIA	3750	3848	7598	3727	3845	7572	3690	3813	7503
007	CINIGIANO	1690	1698	3388	1681	1683	3364	1657	1637	3294
008	CIVITELLA PAGANICO	1647	1649	3296	1628	1634	3262	1631	1632	3263
009	FOLLONICA	10285	11073	21358	10293	11145	21438	10359	11251	21610
010	GAVORRANO	3844	3978	7822	3877	4005	7882	3899	4018	7917
011	GROSSETO	33668	35591	69459	33950	35719	69669	33995	35765	69760
012	ISOLA DEL GIGLIO	820	831	1651	813	828	1641	812	832	1644
013	MAGLIANO IN TOSCANA	2190	2104	4294	2183	2096	4279	2144	2071	4215
014	MANCIANO	3690	3872	7562	3680	3866	7546	3673	3880	7553
015	MASSA MARITTIMA	4795	5264	10059	4790	5287	10077	4777	5272	10049
016	MONTE ARGENTARIO	6586	6828	13414	6562	6808	13370	6645	6866	13511
017	MONTEROTONDO MARITTIMO	754	798	1552	752	809	1561	745	807	1552
018	MONTIERI	922	1038	1960	896	1028	1924	879	985	1864
019	ORBETELLO	7131	7596	14727	7181	7667	14848	7249	7723	14972
020	PITIGLIANO	2150	2299	4449	2117	2285	4402	2100	2281	4381
021	ROCCALBEGNA	866	801	1667	867	784	1651	853	770	1623
022	ROCCASTRADA	4837	5149	9986	4777	5113	9890	4740	5106	9846
023	SANTA FIORA	1540	1692	3232	1542	1709	3251	1542	1705	3247
024	SCANSANO	2457	2593	5050	2413	2599	5012	2402	2595	4997
025	SCARLINO	1245	1258	2503	1239	1268	2507	1232	1251	2483
026	SEGGIANO	590	644	1234	586	642	1228	582	634	1216
028	SEMPRONIANO	856	847	1703	847	841	1688	847	837	1684
029	SORANO	2372	2272	4644	2343	2264	4607	2347	2298	4645
	TOTALE	107611	112951	220562	107454	113142	220596	107454	113229	220683

## 54 - PROVINCIA DI PERUGIA

001	ASSISI	11957	12688	24645	11936	12676	24612	11980	12688	24668
002	BASTIA	7444	7550	14994	7525	7657	15182	7562	7711	15273
003	BETTONA	1640	1680	3320	1656	1688	3344	1682	1704	3386
004	BEVAGNA	2290	2304	4594	2273	2305	4578	2270	2290	4560
005	CAMPELLO SUL CLITUNNO	1149	1100	2249	1147	1111	2258	1172	1132	2304
006	CANNARA	1715	1767	3482	1733	1784	3517	1752	1818	3570
007	CASCIA	1593	1698	3291	1593	1684	3277	1608	1692	3300
008	CASTEL RITALDI	1114	1072	2186	1107	1083	2190	1114	1101	2215
009	CASTIGLIONE DEL LAGO	6524	6903	13427	6472	6917	13389	6493	6941	13434
010	CERRETO DI SPOLETO	619	624	1243	628	623	1251	624	616	1240
011	CITERNA	1442	1376	2818	1463	1398	2861	1476	1418	2894
012	CITTA' DELLA PIEVE	3132	3319	6451	3108	3300	6408	3109	3329	6438
013	CITTA' DI CASTELLO	18555	19094	37649	18597	19155	37752	18635	19283	37918
014	COLLAZONE	1368	1383	2751	1348	1387	2735	1342	1370	2712
015	CORCIANO	5564	5564	11128	5714	5752	11466	5862	5896	11758

## Segue Tav. 2 — Popolazione residente per sesso dei singoli Comuni

Codice dei Comuni	COMUNI	POPOLAZIONE RESIDENTE AL 31 DICEMBRE 1981			POPOLAZIONE RESIDENTE AL 31 DICEMBRE 1982			POPOLAZIONE RESIDENTE AL 31 DICEMBRE 1983		
		M	F	MF	M	F	MF	M	F	MF
016	COSTACCIARO	621	552	1273	623	641	1264	622	640	1262
017	DERUTA	3652	3720	7372	3661	3748	7409	3669	3772	7441
018	FOLIGNO	25493	27057	52550	25668	27223	52891	25778	27401	53179
019	FOSSATO DI VICO	1130	1219	2349	1134	1222	2356	1131	1227	2358
020	FRATTA TODINA	851	864	1715	834	853	1687	826	854	1680
021	GIANO DELL'UMBRIA	1589	1542	3131	1579	1544	3123	1595	1570	3165
022	GUALDO CATTANEO	3016	2982	5998	2994	2976	5970	2971	2975	5946
023	GUALDO TADINO	6709	7137	13846	6819	7218	14037	6863	7292	14155
024	GUBBIO	15966	15971	31937	15972	16044	32016	16093	16230	32323
025	LISCIANO NICCONI	348	351	699	356	358	714	357	355	712
026	MAGIONE	5527	5703	11230	5585	5797	11382	5633	5833	11466
027	MARSCIANO	7650	7867	15517	7672	7864	15536	7674	7902	15576
028	MASSA MARTANA	1921	1858	3779	1915	1873	3788	1907	1858	3765
029	MONTE CASTELLO DI VIBIO	864	873	1737	862	873	1735	859	864	1723
030	MONTEFALCO	2763	2803	5566	2754	2794	5548	2740	2786	5526
031	MONTELEONE DI SPOLETO	342	342	684	352	352	704	344	344	688
032	MONTE SANTA MARIA TIBERINA	719	659	1378	712	660	1372	711	657	1368
033	MONTONE	767	763	1530	768	758	1526	781	762	1543
034	NOCERA UMBRA	3130	3025	6155	3136	3074	6210	3101	3083	6184
035	NORCIA	2265	2488	4753	2241	2474	4715	2242	2485	4727
036	PACIANO	439	463	902	437	455	892	436	455	891
037	PANICALE	2529	2532	5061	2523	2570	5093	2540	2581	5121
038	PASSIGNANO SUL TRASIMENO	2214	2303	4517	2236	2339	4575	2221	2314	4535
039	PERUGIA	68948	73461	142409	69290	73799	143089	69770	74294	144064
040	PIEGARO	1847	1909	3756	1815	1885	3700	1807	1868	3675
041	PIETRALUNGA	1277	1204	2481	1266	1202	2468	1259	1191	2450
042	POGGIODOMO	154	144	298	153	145	298	144	138	282
043	PRECI	535	583	1118	515	567	1082	496	558	1054
044	SAN GIUSTINO	4571	4684	9255	4606	4697	9303	4631	4725	9356
045	SANT'ANATOLIA DI NARCO	312	296	608	309	284	593	295	275	570
046	SCHEGGIA E PASCELUPU	809	876	1685	808	881	1689	809	874	1683
047	SCHEGGINO	277	265	542	278	266	544	275	259	534
048	SELLANO	814	795	1609	798	791	1589	780	768	1548
049	SIGILLO	1147	1197	2344	1138	1202	2340	1142	1206	2348
050	SPELLO	3751	3847	7598	3776	3862	7638	3772	3877	7649
051	SPOLETO	18202	19164	37366	18323	19233	37556	18475	19497	37972
052	TODI	8427	8636	17063	8444	8668	17112	8408	8682	17090
053	TORGIANO	2315	2412	4727	2336	2426	4762	2364	2453	4817
054	TREVI	3465	3619	7084	3511	3650	7161	3568	3664	7232
055	TUORO SUL TRASIMENO	1698	1817	3515	1698	1829	3527	1701	1824	3525
056	UMBERTIDE	6923	7238	14161	6926	7240	14166	6944	7280	14224
057	VALFABBRICA	1714	1692	3406	1718	1688	3406	1718	1700	3418
058	VALLO DI NERA	247	258	505	244	254	498	242	252	494
059	VALTOPINA	725	684	1409	716	686	1402	723	688	1411
	TOTALE	284769	296077	580846	285801	297485	583286	287098	299302	586400

## 55 - PROVINCIA DI TERNI

001	ACQUASPARTA	2289	2362	4651	2305	2364	4669	2280	2368	4648
002	ALLERONA	872	834	1706	876	855	1731	880	874	1754
003	ALVIANO	695	687	1382	693	687	1380	699	703	1402
004	AMELIA	5449	5526	10975	5464	5538	11002	5470	5581	11051
005	ARRONE	1302	1375	2677	1318	1411	2729	1311	1422	2733
006	ATTIGLIANO	823	861	1684	848	877	1725	851	888	1739
033	AVIGLIANO UMBRO	1132	1104	2236	1144	1119	2263	1145	1131	2276
007	BASCHI	1367	1373	2740	1381	1402	2783	1383	1425	2808
008	CALVI DELL'UMBRIA	962	959	1921	948	958	1906	955	948	1903
009	CASTEL GIORGIO	1122	1116	2238	1124	1117	2241	1129	1139	2268
010	CASTEL VISCARDO	1279	1371	2650	1310	1424	2734	1315	1437	2752
011	FABRO	1353	1394	2747	1378	1410	2788	1384	1408	2792
012	FERENTILLO	1052	1036	2088	1052	1045	2097	1057	1033	2090
013	FICULLE	881	861	1742	873	859	1732	868	849	1717
014	GIOVE	771	771	1542	777	780	1557	778	793	1571

## Segue Tav. 2 — Popolazione residente per sesso dei singoli Comuni

Codice dei Comuni	COMUNI	POPOLAZIONE RESIDENTE AL 31 DICEMBRE 1981			POPOLAZIONE RESIDENTE AL 31 DICEMBRE 1982			POPOLAZIONE RESIDENTE AL 31 DICEMBRE 1983		
		M	F	MF	M	F	MF	M	F	MF
015	GUARDEA	853	387	1740	868	892	1760	878	897	1775
016	LUGNANO IN TEVERINA	838	782	1620	841	784	1625	842	782	1624
017	MONTECASTRILLI	2024	1993	4017	2031	2032	4063	2062	2060	4122
018	MONTECCHIO	906	912	1818	891	902	1793	859	900	1759
019	MONTEFRANCO	585	573	1158	603	580	1183	607	597	1204
020	MONTEGABBIONE	680	660	1340	678	651	1329	676	667	1343
021	MONTELEONE D'ORVIETO	797	326	1623	784	829	1613	781	828	1609
022	NARNI	10213	10529	20742	10207	10541	20748	10226	10576	20802
023	ORVIETO	11078	11744	22822	11059	11767	22826	11034	11727	22761
024	OTRICOLI	884	912	1796	886	917	1803	890	922	1812
025	PARRANO	350	346	696	345	344	689	339	344	683
026	PENNA IN TEVERINA	461	475	936	468	477	945	463	477	940
027	POLINO	167	145	312	165	144	309	164	143	307
028	PORANO	506	558	1064	514	570	1084	521	577	1098
029	SAN GEMINI	1905	1914	3819	1927	1947	3874	1951	1968	3919
030	SAN VENANZO	1175	1181	2356	1171	1182	2353	1181	1184	2365
031	STRONCONE	2027	2079	4106	2018	2082	4100	2037	2096	4133
032	TERNI	53790	57718	111508	53761	57746	111507	53651	57696	111347
	TOTALE	110588	115364	226452	110708	116233	226941	110667	116440	227107

## 41 - PROVINCIA DI PESARO E URBINO

001	ACQUALAGNA	1828	1852	3680	1858	1877	3735	1870	1897	3767
002	APECCHIO	1295	1187	2482	1290	1182	2472	1280	1186	2466
003	AUDITORE	685	687	1372	690	700	1390	678	704	1382
004	BARCHI	528	527	1055	528	519	1047	541	544	1085
005	BELFORTE ALL'ISAURO	348	359	707	355	355	710	358	350	708
006	BORGO PACE	448	401	849	443	401	844	431	401	832
007	CAGLI	4663	4905	9568	4647	4922	9569	4644	4909	9553
008	CANTIANO	1538	1549	3087	1542	1542	3084	1530	1537	3067
009	CARPEGNA	786	785	1571	793	792	1585	796	785	1581
010	CARTOCETO	2622	2640	5262	2664	2686	5350	2659	2680	5339
011	CASTELDELICI	367	304	671	361	294	655	353	295	648
012	COLBORDOLO	1964	1904	3868	1979	1920	3899	1987	1939	3926
013	FANO	25256	26774	52030	25335	26801	52136	25416	26879	52295
014	FERNIGNANO	3006	3043	6049	3081	3118	6199	3088	3163	6251
015	FOSSOMERONE	5011	5067	10078	5017	5077	10094	4998	5081	10079
016	FRATTE ROSA	589	567	1156	592	565	1157	588	559	1147
017	FRONTINO	234	206	440	230	206	436	231	202	433
018	FRONTONE	637	698	1335	645	703	1348	651	698	1349
019	GABICCE MARE	2827	2745	5572	2838	2773	5611	2823	2768	5591
020	GRADARA	1194	1152	2346	1202	1169	2371	1218	1206	2424
021	ISOLA DEL PIANO	355	345	700	348	333	681	351	328	679
022	LUNANO	519	510	1029	519	509	1028	513	500	1013
023	MACERATA FELTRIA	1068	1045	2113	1051	1037	2088	1039	1025	2064
024	MAIOLO	421	390	811	415	387	802	410	379	789
025	MERCATELLO SUL METAURO	797	784	1581	792	785	1577	793	791	1584
026	MERCATINO CONCA	589	572	1161	580	576	1156	575	565	1140
027	MOMBAROCCIO	868	866	1734	851	858	1709	847	854	1701
028	MONDAVIO	1919	1925	3844	1909	1924	3833	1910	1931	3841
029	MONDOLFO	4682	4780	9462	4722	4829	9551	4745	4864	9609
030	MONTECALVO IN FOGLIA	1061	1051	2112	1075	1079	2154	1084	1097	2181
031	MONTE CERIGNONE	383	379	762	381	378	759	372	380	752
032	MONTECICCARDO	456	422	878	458	411	869	460	418	878
033	MONTECOPIOLO	613	507	1220	612	605	1217	616	615	1231
034	MONTEFELCINO	1365	1290	2655	1360	1279	2639	1352	1277	2629
035	MONTEGRIMANO	573	553	1126	580	551	1131	579	552	1131
036	MONTELABBATE	1558	1523	3081	1609	1572	3181	1661	1611	3272
037	MONTEMAGGIORE AL METAURO	1022	994	2016	1049	1008	2057	1059	1016	2075
038	MONTE PORZIO	1067	1084	2151	1073	1102	2175	1074	1098	2172
039	NOVAFELTRIA	3084	3220	6304	3119	3291	6410	3138	3334	6472
040	ORCIANO DI PESARO	1168	1237	2405	1171	1243	2414	1177	1238	2415

## Segue Tav. 2 — Popolazione residente per sesso dei singoli Comuni

Codice dei Comuni	COMUNI	POPOLAZIONE RESIDENTE AL 31 DICEMBRE 1981			POPOLAZIONE RESIDENTE AL 31 DICEMBRE 1982			POPOLAZIONE RESIDENTE AL 31 DICEMBRE 1983		
		M	F	MF	M	F	MF	M	F	MF
041	PEGLIO	323	304	627	329	304	633	325	306	631
042	PENNABILLI	1611	1605	3216	1588	1612	3200	1604	1651	3255
043	PERGOLA	3797	4018	7815	3783	3992	7775	3746	3962	7708
044	PESARO	43570	46784	90354	43714	46865	90579	43777	46890	90667
045	PETRIANO	1087	1059	2146	1085	1052	2137	1101	1075	2176
046	PIAGGE	523	524	1047	525	529	1054	521	524	1045
047	PIANDIMELETO	859	347	1706	880	863	1743	891	874	1765
048	PIETRARUBBIA	327	329	656	326	331	657	322	331	653
049	PIOBBICO	1007	1028	2035	998	1017	2015	1016	1031	2047
050	SALTARA	2044	2105	4149	2060	2124	4184	2105	2179	4284
051	SAN COSTANZO	1965	1952	3917	1966	1936	3902	1972	1942	3914
052	SAN GIORGIO DI PESARO	727	707	1434	725	726	1451	735	720	1455
053	SAN LEO	1336	1295	2631	1350	1305	2655	1330	1293	2623
054	SAN LORENZO IN CAMPO	1635	1721	3356	1620	1717	3337	1609	1701	3310
055	SANT'AGATA FELTRIA	1283	1330	2613	1261	1330	2591	1243	1322	2565
056	SANT'ANGELO IN LIZZOLA	2255	2168	4423	2310	2217	4527	2313	2244	4557
057	SANT'ANGELO IN VADO	1881	1834	3715	1883	1864	3747	1892	1874	3766
058	SANT'IPPOLITO	772	754	1526	772	752	1524	758	738	1496
059	SASSOCORVAEO	1743	1704	3447	1749	1717	3466	1765	1741	3506
060	SASSOFELTRIO	657	602	1259	663	605	1268	655	611	1266
061	SERRA SANT'ABBONDIO	665	655	1320	651	651	1302	652	654	1306
062	SERRUNGARINA	1021	991	2012	1016	997	2013	1013	1007	2020
063	TALAMELLO	426	428	854	429	436	865	438	441	879
064	TAVOLETO	419	433	852	429	442	871	423	433	856
065	TAVULLIA	1825	1805	3630	1855	1831	3686	1885	1848	3733
066	URBANIA	3096	3227	6323	3104	3241	6345	3094	3246	6340
067	URBINO	7847	8092	15939	7861	8118	15979	7833	8072	15905
	TOTALE	164095	169230	333325	164696	169933	334629	164913	170366	335279

## 42 - PROVINCIA DI ANCONA

001	AGUGLIANO	1473	1504	2977	1479	1529	3008	1515	1580	3095
002	ANCONA	50784	55648	106432	50786	55556	106342	50479	55178	105657
003	ARCEVIA	3056	3308	6364	3029	3301	6330	3015	3302	6317
004	BARBARA	696	717	1413	703	724	1427	710	738	1448
005	BELVEDERE OSTRENSE	1097	1176	2273	1101	1180	2281	1080	1161	2241
006	CAMERANO	3158	3314	6472	3177	3318	6495	3196	3347	6543
007	CAMERATA PICENA	536	569	1105	562	576	1138	560	583	1143
008	CASTELBELLINO	1194	1267	2461	1214	1296	2510	1249	1334	2583
009	CASTEL COLONNA	418	440	858	435	446	881	442	449	891
010	CASTELPIDAEDO	6989	7323	14312	7054	7370	14424	7102	7433	14535
011	CASTELLEONE DI SUASA	780	768	1548	775	773	1548	784	778	1562
012	CASTELPLANIO	1477	1615	3092	1496	1626	3122	1484	1597	3081
013	CERRETO D'ESI	1339	1389	2728	1341	1380	2721	1357	1396	2753
014	CHIARAVALLE	6337	6964	13301	6372	7000	13372	6406	7021	13427
015	CORINALDO	2676	2682	5358	2675	2697	5372	2669	2713	5382
016	CUPRAMONTANA	2424	2605	5029	2420	2608	5028	2413	2601	5014
017	FABRIANO	13733	14984	28717	13797	15045	28842	13778	15031	28809
018	FALCONARA MARITTIMA	14103	15095	29198	14488	15507	29995	14679	15682	30361
019	FILOTTRANO	4276	4502	8778	4295	4534	8829	4321	4580	8901
020	GENGA	1065	1096	2161	1080	1119	2199	1063	1108	2171
021	JESI	19667	21242	40909	19654	21229	40883	19706	21240	40946
022	LORETO	4997	5642	10639	5036	5623	10659	4990	5613	10603
023	MAIOLATI SPONTINI	2313	2396	4709	2352	2442	4794	2388	2489	4877
024	MERGO	397	443	840	400	454	854	402	449	851
025	MONSANO	939	940	1879	985	1000	1985	1005	1022	2027
026	MONTECAROTTO	1156	1224	2380	1141	1217	2358	1125	1192	2317
027	MONTEMARCIANO	3132	3332	6464	3235	3435	6670	3334	3508	6842
028	MONTERADO	706	711	1417	725	721	1446	745	723	1468
029	MONTE ROBERTO	970	998	1968	1008	1035	2043	1020	1067	2087
030	MONTE SAN VITO	1894	2016	3910	1893	2012	3905	1922	2047	3969

## Segue Tav. 2 — Popolazione residente per sesso dei singoli Comuni

Codice dei Comuni	COMUNI	POPOLAZIONE RESIDENTE AL 31 DICEMBRE 1981			POPOLAZIONE RESIDENTE AL 31 DICEMBRE 1982			POPOLAZIONE RESIDENTE AL 31 DICEMBRE 1983		
		M	F	MF	M	F	MF	M	F	MF
031	MORRO D'ALBA	829	921	1750	822	905	1727	848	922	1770
032	NUMANA	1267	1385	2652	1278	1384	2662	1284	1374	2658
033	OPFAGNA	686	750	1436	690	753	1443	684	758	1442
034	OSIMO	12684	13430	26114	12723	13495	26218	12816	13586	26402
035	OSTEA	2882	3025	5907	2865	3045	5910	2868	3042	5910
036	OSTRA VETERE	1743	1773	3516	1739	1760	3499	1731	1750	3481
037	POGGIO SAN MARCELLO	362	397	759	365	405	770	366	409	775
038	POLVERIGI	1078	1072	2150	1093	1093	2186	1128	1121	2249
039	RIPE	1370	1416	2786	1370	1426	2796	1385	1437	2822
040	ROSORA	780	776	1556	779	778	1557	769	771	1540
041	SAN MARCELLO	837	866	1703	846	855	1701	836	856	1692
042	SAN PAOLO DI JESI	443	445	888	434	436	870	424	428	852
043	SANTA MARIA NUOVA	1759	1343	3602	1757	1839	3596	1750	1833	3583
044	SASSOFERRATO	3524	3763	7287	3543	3783	7326	3525	3778	7303
045	SENIGALLIA	19195	20902	40097	19264	20990	40254	19356	21119	40475
046	SERRA DE'CONTI	1547	1598	3145	1580	1626	3206	1591	1636	3227
047	SERRA SAN QUIRICO	1542	1630	3172	1535	1615	3150	1530	1610	3140
048	SIROLO	1470	1512	2982	1450	1502	2952	1462	1517	2979
049	STAFFOLO	1120	1101	2221	1110	1093	2203	1101	1089	2190
	TOTALE	208900	224515	433415	209951	225536	435487	210393	225998	436391

## 43 - PROVINCIA DI MACERATA

001	ACQUACANINA	81	78	159	80	76	156	76	78	154
002	APIRO	1285	1342	2627	1282	1331	2613	1264	1319	2583
003	APPIGNANO	1756	1794	3550	1771	1801	3572	1787	1834	3621
004	BELFORTE DEL CHIANTI	701	717	1418	691	709	1400	702	713	1415
005	BOLOGNOLA	92	77	169	90	84	174	90	81	171
006	CALDAROLA	848	903	1751	835	880	1715	828	879	1707
007	CAMERINO	3906	4063	7969	3894	4040	7934	3840	4010	7850
008	CAMPOROTONDO DI FIASTRONE	271	266	537	269	275	544	265	271	536
009	CASTELRAIMONDO	1960	1998	3958	1985	2005	3990	1997	2048	4045
010	CASTELSANTANGELO SUL NERA	205	230	435	201	225	426	196	223	419
011	CESSAPALOMBO	354	348	702	353	351	704	350	341	691
012	CINGOLI	5018	5238	10256	4998	5246	10244	4994	5246	10240
013	CIVITANOVA MARCHE	17513	18685	36203	17541	18737	36278	17561	18750	36311
014	COLMURANO	651	655	1306	658	650	1308	653	632	1285
015	CORRIDONIA	5893	6004	11897	5907	6051	11958	5938	6100	12038
016	ESANATOGLIA	948	992	1940	950	992	1942	948	985	1933
017	FIASTRA	349	368	717	338	364	702	335	354	689
018	FIORDIMONTE	151	145	296	153	141	294	153	149	302
019	FIUMINATA	805	889	1694	802	883	1685	810	888	1698
020	GAGLIOLE	342	358	700	335	354	689	333	352	685
021	GUALDO	517	536	1053	510	535	1045	510	527	1037
022	LORD PICENO	1260	1314	2574	1266	1305	2571	1242	1300	2542
023	MACERATA	20975	22784	43759	20966	22728	43694	20978	22725	43703
024	MATELICA	4976	5130	10106	4976	5122	10098	4963	5119	10082
025	MOGLIANO	2324	2516	4840	2313	2505	4818	2319	2519	4838
026	MONTECASSIANO	2719	2741	5460	2777	2779	5556	2788	2808	5596
027	MONTE CAVALLO	128	137	265	123	133	256	127	122	249
028	MONTECOSARO	2251	2313	4564	2290	2353	4643	2279	2344	4623
029	MONTEFANO	1398	1514	2912	1397	1513	2910	1385	1516	2901
030	MONTELUPONE	1559	1585	3144	1556	1562	3118	1567	1560	3127
031	MONTE SAN GIUSTO	3535	3556	7091	3544	3573	7117	3547	3580	7127
032	MONTE SAN MARTINO	403	472	875	395	469	864	401	467	868
033	MORROVALLE	3668	3857	7525	3726	3940	7666	3776	4001	7777
034	MUCCIA	400	409	809	403	409	812	400	411	811
035	PENNA SAN GIOVANNI	731	796	1527	713	791	1504	703	789	1492
036	PETRIOLO	950	1019	1969	966	1028	1994	959	1036	1995
037	PIEVEBOVIGLIANA	466	480	946	456	477	933	461	481	942
038	PIEVE TORINA	743	772	1515	736	772	1508	738	764	1502
039	PIORACO	698	760	1458	702	761	1463	692	750	1442
040	POGGIO SAN VICINO	165	175	340	162	173	335	161	167	328

## Segue Tav. 2 — Popolazione residente per sesso dei singoli Comuni

Codice dei Comuni	COMUNI	POPOLAZIONE RESIDENTE AL 31 DICEMBRE 1981			POPOLAZIONE RESIDENTE AL 31 DICEMBRE 1982			POPOLAZIONE RESIDENTE AL 31 DICEMBRE 1983		
		M	F	MF	M	F	MF	M	F	MF
041	POLLENZA	2648	2816	5464	2663	2842	5505	2672	2850	5522
042	PORTO RECANATI	3628	3923	7551	3612	3913	7525	3672	4001	7673
043	POTENZA PICENA	6211	6527	12738	6254	6587	12841	6294	6639	12933
044	RECANATI	9015	9532	18547	9101	9637	18738	9139	9721	18860
045	LAIPE SAN GINESIO	406	394	800	395	386	781	392	389	781
046	SAN GINESIO	2065	2208	4273	2019	2196	4215	1986	2165	4151
047	SAN SEVERINO MARCHE	6335	6770	13105	6381	6784	13165	6335	6779	13114
048	SANT'ANGELO IN PONTANO	785	853	1638	773	853	1626	779	845	1624
049	SARNANO	1622	1824	3446	1623	1825	3448	1608	1827	3435
050	SEFRO	278	269	547	276	275	551	271	276	547
051	SEERAPETRONA	419	408	827	414	415	829	411	411	822
052	SEERAVALLE DI CHIENZI	705	723	1428	715	743	1458	700	715	1415
053	TOLENTINO	8686	9368	18054	8725	9418	18143	8790	9494	18284
054	TREIA	4423	4528	8951	4435	4568	9003	4421	4571	8992
055	URBISAGLIA	1232	1305	2537	1225	1309	2534	1233	1313	2546
056	USSITA	232	243	475	236	244	480	225	235	460
057	VISSO	699	722	1421	694	721	1415	685	729	1414
	TOTALE	142389	150429	292818	142651	150839	293490	142729	151199	293928

## 44 - PROVINCIA DI ASCOLI PICENO

001	ACQUASANTA TERME	2045	2121	4166	2050	2120	4170	2015	2096	4111
002	ACQUAVIVA PICENA	1290	1374	2664	1296	1378	2674	1311	1394	2705
003	ALTIDONA	798	792	1590	793	784	1577	787	787	1574
004	AMANDOLA	2032	2069	4101	2056	2106	4162	2048	2086	4134
005	APPIGNANO DEL TRONTO	947	992	1939	958	998	1956	963	996	1959
006	ARQUATA DEL TRONTO	935	984	1919	937	1004	1941	923	991	1914
007	ASCOLI PICENO	26169	28096	54265	26154	28049	54203	26064	27924	53988
008	BELMONTE PICENO	348	365	713	340	367	707	336	364	700
009	CANPOFILONE	813	790	1603	817	801	1618	811	818	1629
010	CARASSAI	725	738	1463	715	728	1443	714	717	1431
011	CASTEL DI LAMA	2805	2792	5597	2870	2851	5721	2940	2947	5887
012	CASTIGNANO	1432	1474	2906	1466	1496	2962	1483	1506	2989
013	CASTORANO	886	903	1789	904	930	1834	916	938	1854
014	COLLI DEL TRONTO	1141	1261	2402	1173	1288	2461	1198	1322	2520
015	COMUNANZA	1437	1492	2929	1427	1494	2921	1437	1483	2920
016	COSSIGNANO	550	563	1113	549	558	1107	548	547	1095
017	CUPRA MARITTIMA	2055	2227	4282	2088	2245	4333	2100	2266	4366
018	FALERONE	1720	1781	3501	1697	1777	3474	1677	1756	3433
019	FERMO	17037	18062	35099	17009	18053	35062	17053	18084	35137
020	FOLIGNANO	2601	2611	5212	2733	2758	5491	2892	2907	5799
021	FORCE	878	891	1769	865	887	1752	853	895	1748
022	FRANCAVILLA D'ETE	455	492	947	453	485	938	457	484	941
023	GROTTAMMARE	5407	5758	11165	5447	5792	11239	5467	5877	11344
024	GROTTAZZOLINA	1365	1486	2851	1366	1500	2866	1380	1512	2892
025	LAPELONA	572	570	1142	575	574	1149	579	584	1163
026	MAGLIANO DI TENNA	542	534	1076	543	544	1087	544	542	1086
027	MALTIGNANO	865	910	1775	885	934	1819	916	963	1879
028	MASSA FERMANA	516	551	1067	514	543	1057	517	543	1060
029	MASSIGNANO	766	849	1615	764	847	1611	763	832	1595
030	MONSAMPIETRO MORICO	383	379	762	378	367	745	385	369	754
031	MONSAMPOLO DEL TRONTO	1563	1564	3127	1574	1582	3156	1565	1592	3157
032	MONTALTO DELLE MARCHE	1265	1341	2606	1262	1344	2606	1263	1341	2604
033	MONTAPPONE	878	898	1776	870	892	1762	870	886	1756
034	MONTEDINOVE	331	309	640	329	318	647	326	325	651
035	MONTEFALCONE APPENNINO	339	375	714	335	375	710	335	369	704
036	MONTEFIORE DELL'ASO	1156	1201	2357	1158	1202	2360	1140	1193	2333
037	MONTFORTINO	705	778	1483	712	783	1495	694	768	1462
038	MONTÉGALLO	500	512	1012	491	508	999	476	489	965
039	MONTÉ GIBERTO	419	438	857	417	433	850	411	421	832
040	MONTÉGIORGIO	3160	3310	6470	3169	3338	6507	3193	3338	6531



## Segue Tav. 2 — Popolazione residente per sesso dei singoli Comuni

Codice dei Comuni	COMUNI	POPOLAZIONE RESIDENTE AL 31 DICEMBRE 1981			POPOLAZIONE RESIDENTE AL 31 DICEMBRE 1982			POPOLAZIONE RESIDENTE AL 31 DICEMBRE 1983		
		M	F	MF	M	F	MF	M	F	MF
041	MONTEGRANARO	6182	6307	12489	6221	6357	12578	6232	6358	12590
042	MONTELEONE DI FERMO	270	296	556	265	282	547	268	276	544
043	MONTEPARO	566	550	1116	566	540	1106	560	541	1101
044	MONTEMONACO	462	440	902	451	431	882	441	420	861
045	MONTEPRANDONE	3504	3580	7084	3600	3706	7306	3702	3796	7498
046	MONTE RINALDO	270	252	522	267	248	515	261	245	506
047	MONTERUBBIANO	1181	1219	2400	1205	1232	2437	1198	1232	2430
048	MONTE SAN PIETRANGELI	1195	1270	2465	1206	1273	2479	1196	1267	2463
049	MONTE URANO	3565	3736	7301	3600	3775	7375	3698	3759	7457
050	MONTE VIDON COMBATTE	295	314	609	283	308	591	271	304	575
051	MONTE VIDON CORRADO	407	429	836	408	422	830	403	421	824
052	MONTOTONE	571	600	1171	551	591	1142	540	585	1125
053	MORESCO	300	303	603	308	309	617	311	319	630
054	OFFIDA	2647	2310	5457	2652	2794	5446	2644	2804	5448
055	ORTEZZANO	374	430	804	378	437	815	379	444	823
056	PALMIANO	142	129	271	139	131	270	143	127	270
057	PEDASO	865	995	1860	858	1007	1865	877	1001	1878
058	PETRITOLI	1287	1374	2661	1281	1378	2659	1276	1359	2635
059	PONZANO DI FERMO	552	549	1101	573	552	1125	591	579	1170
060	PORTO SAN GIORGIO	7345	8241	15586	7382	8263	15645	7389	8253	15642
061	PORTO SANT'ELPIDIO	9563	10073	19636	9644	10164	19808	9718	10282	20000
062	RAPAGNANO	809	762	1571	810	762	1572	818	764	1582
063	RIPATRANSONE	2149	2237	4386	2136	2211	4347	2119	2216	4335
064	ROCCAFUVIONE	1197	1230	2427	1188	1257	2445	1193	1261	2454
065	ROTELLA	560	558	1118	555	551	1106	554	547	1101
066	SAN BENEDETTO DEL TRONTO	21691	23107	44798	21859	23232	45091	21835	23269	45104
067	SANTA VITTORIA IN MATENANO	725	760	1485	716	756	1472	716	748	1464
068	SANT'ELPIDIO A MARE	7401	7659	15060	7416	7674	15090	7439	7719	15158
069	SERVIGLIANO	1160	1215	2375	1160	1211	2371	1140	1211	2351
070	SMERILLO	238	252	490	235	253	488	227	247	474
071	SPINETOLI	2295	2404	4699	2326	2427	4753	2365	2479	4844
072	TORRE SAN PATRIZIO	1041	999	2040	1048	1002	2050	1047	1000	2047
073	VENABOTTA	1068	1115	2183	1079	1126	2205	1088	1157	2245
	TOTALE	171708	180818	352526	172505	181695	354200	172989	182242	355231

## 56 - PROVINCIA DI VITERBO

001	ACQUAPENDENTE	2890	2955	5845	2899	2959	5858	2920	2961	5881
002	ARLENA DI CASTRO	422	447	869	428	453	881	432	459	891
003	BAGNOREGIO	1893	1997	3890	1886	1993	3879	1882	1991	3873
004	BARBARANO ROMANO	414	410	824	419	405	824	432	426	858
006	BASSANO IN TEVERINA	496	524	1020	485	513	998	481	512	993
005	BASSANO ROMANO	1746	1834	3580	1745	1845	3590	1758	1900	3658
007	BLESA	1581	1498	3079	1583	1509	3092	1594	1523	3117
008	BOLSENA	1953	2030	3983	1966	2054	4020	1965	2077	4042
009	BOMARZO	695	758	1453	691	755	1446	700	759	1459
010	CALCATA	342	345	687	343	346	689	350	349	699
011	CANEPIA	1498	1576	3074	1500	1579	3079	1513	1578	3091
012	CANINO	2539	2575	5114	2546	2596	5142	2546	2606	5152
013	CAPODIMONTE	824	824	1648	828	829	1657	825	847	1672
014	CAPRANICA	2094	2114	4208	2096	2140	4236	2114	2176	4290
015	CAPRAROLA	2335	2443	4778	2354	2506	4860	2376	2510	4886
016	CARBOGNANO	951	965	1916	966	977	1943	981	1000	1981
017	CASTEL SANT'ELIA	865	878	1743	859	875	1734	865	886	1751
018	CASTIGLIONE IN TEVERINA	1165	1179	2344	1153	1185	2338	1150	1170	2320
019	CELLENO	581	567	1148	588	600	1188	594	599	1193
020	CELLERE	797	849	1646	788	828	1616	775	810	1585
021	CIVITA CASTELLANA	7730	7894	15624	7718	7945	15663	7743	7993	15736
022	CIVITELLA D'AGLIANO	876	902	1778	889	925	1814	876	926	1802
023	CORCHIANO	1327	1347	2674	1367	1397	2764	1388	1427	2815
024	FABRICA DI ROMA	2039	2057	4096	2102	2136	4238	2152	2182	4334
025	FALERIA	703	754	1457	705	756	1461	700	766	1466

## Segue Tav. 2 — Popolazione residente per sesso dei singoli Comuni

Codice dei Comuni	COMUNI	POPOLAZIONE RESIDENTE AL 31 DICEMBRE 1981			POPOLAZIONE RESIDENTE AL 31 DICEMBRE 1982			POPOLAZIONE RESIDENTE AL 31 DICEMBRE 1983		
		M	F	MF	M	F	MF	M	F	MF
026	FARNESE	954	1026	1980	951	1030	1981	953	1029	1982
027	GALLESE	1394	1391	2785	1386	1381	2767	1397	1388	2785
028	GRADOLI	858	848	1706	846	839	1685	838	821	1659
029	GAFFIGNANO	1168	1200	2368	1151	1174	2325	1139	1171	2310
030	GROTTE DI CASTRO	1698	1723	3421	1676	1696	3352	1649	1694	3343
031	ISCHIA DI CASTRO	1337	1331	2668	1347	1345	2692	1358	1359	2717
032	LATEEA	643	593	1236	637	588	1225	624	589	1213
033	LUBRIANO	491	455	946	500	459	959	504	472	976
034	MAETA	1683	1672	3361	1708	1694	3402	1706	1711	3417
035	MONTALTO DI CASTRO	3272	3337	6609	3317	3356	6673	3372	3383	6755
036	MONTEFIASCONE	6133	6352	12485	6190	6408	12598	6162	6413	12575
037	MONTE ROMANO	980	977	1957	976	972	1948	980	982	1962
038	MONTEROSI	673	657	1330	684	669	1353	691	684	1375
039	NEPI	2690	2640	5330	2723	2670	5393	2768	2735	5503
040	ONANO	715	787	1502	704	768	1472	684	761	1445
041	ORIOLO ROMANO	1028	1057	2085	1024	1042	2066	1029	1064	2093
042	ORTE	3915	3998	7913	3972	4069	8041	3954	4073	8027
043	PIANSANO	1181	1157	2338	1198	1179	2377	1176	1162	2338
044	PROCCO	424	422	846	414	411	825	402	406	808
045	RONCIGLIONE	3432	3511	6943	3485	3574	7059	3534	3655	7189
047	SAN LORENZO NUOVO	1007	1032	2039	1012	1040	2052	1013	1043	2056
048	SORIANO NEL CIMINO	3669	3819	7488	3707	3865	7572	3711	3896	7607
049	SUTRI	1705	1724	3429	1736	1801	3537	1787	1844	3631
050	TARQUINIA	6505	6378	13183	6536	6742	13278	6580	6788	13368
051	TESSENNANO	240	226	466	237	219	456	238	224	462
052	TUSCANIA	3614	3636	7250	3646	3686	7332	3697	3735	7432
053	VALENTANO	1437	1437	2874	1436	1445	2881	1437	1452	2889
054	VALLERANO	1155	1150	2305	1161	1166	2327	1170	1195	2365
055	VASANELLO	1613	1632	3245	1643	1660	3303	1671	1665	3336
056	VEJANO	782	860	1642	811	892	1703	806	916	1722
057	VETRALLA	5116	5417	10533	5162	5488	10650	5277	5618	10895
058	VIGNANELLO	2453	2419	4872	2464	2435	4899	2464	2450	4914
046	VILLA SAN GIOVANNI IN TUSCIA	559	583	1142	563	585	1148	549	573	1122
059	VITERBO	28213	29484	57697	28353	29656	58009	28372	29784	58156
060	VITTORECHIANO	972	1079	2051	1004	1111	2115	1035	1143	2178
	TOTALE	132471	136032	268503	133264	137221	270485	133839	138311	272150

## 57 - PROVINCIA DI RIETI

001	ACCUMOLI	490	497	987	488	493	981	473	489	962
002	AMATRICE	1660	1666	3326	1645	1653	3298	1633	1624	3257
003	ANTRODOCO	1470	1528	2998	1460	1511	2971	1470	1556	3026
004	ASCREA	151	154	305	153	151	304	152	152	304
005	BELMONTE IN SABINA	299	284	583	305	279	584	303	279	582
006	BORBONA	368	378	746	350	366	716	364	379	743
007	BORGOROSE	2439	2357	4796	2411	2329	4740	2371	2310	4681
008	BORGO VELINO	351	373	724	357	385	742	358	382	740
009	CANTALICE	1335	1327	2662	1359	1360	2719	1339	1350	2689
010	CANTALUPO IN SABINA	653	683	1336	662	693	1355	668	702	1370
011	CASAPROTA	344	373	717	331	362	693	335	367	702
012	CASPERIA	505	533	1038	501	530	1031	514	538	1052
013	CASTEL DI TORA	186	196	382	181	187	368	171	175	346
014	CASTELNUOVO DI FARFA	396	412	808	391	405	796	390	411	801
015	CASTEL SANT'ANGELO	613	647	1260	617	655	1272	635	673	1308
016	CITTADUCALE	2739	2772	5511	2791	2822	5613	2861	2889	5750
017	CITTALEALE	340	366	706	346	368	714	341	365	706
018	COLLALTO SABINO	276	329	605	268	323	591	271	321	592
019	COLLE DI TORA	242	207	449	240	201	441	239	208	447
020	COLLEGIOVE	128	136	264	124	131	255	118	125	243
021	COLLEVECCIO	734	731	1465	738	742	1480	741	740	1481
022	COLLI SUL VELINO	222	224	446	220	228	448	220	223	443
023	CONCERNIANO	252	233	485	244	221	465	236	218	454
024	CONFIGNI	391	397	788	384	392	776	389	391	780
025	CONTIGLIANO	1482	1453	2935	1492	1494	2986	1486	1494	2990

## Segue Tav. 2 — Popolazione residente per sesso dei singoli Comuni

Codice dei Comuni	COMUNI	POPOLAZIONE RESIDENTE AL 31 DICEMBRE 1981			POPOLAZIONE RESIDENTE AL 31 DICEMBRE 1982			POPOLAZIONE RESIDENTE AL 31 DICEMBRE 1983		
		M	F	MF	M	F	MF	M	F	MF
026	COTTANELLO	333	308	647	326	302	628	326	287	613
027	FARA IN SABINA	3952	4062	8014	4004	4134	8138	4044	4191	8235
028	FIMIGNANO	994	971	1965	990	981	1971	984	983	1967
029	FORANO	1053	1108	2161	1064	1126	2190	1069	1142	2211
030	FRASSO SABINO	256	244	500	255	246	501	260	255	515
031	GRECCIO	716	797	1513	720	805	1525	706	805	1511
032	LABEO	172	165	337	172	167	339	161	160	321
033	LEONESSA	1470	1568	3038	1467	1560	3027	1455	1550	3005
034	LONGONE SABINO	380	368	748	379	386	765	378	389	767
035	MAGLIANO SABINA	1717	1851	3568	1741	1913	3654	1769	1942	3711
036	MARCEPELLI	113	110	223	106	99	205	105	99	204
037	MICIGLIANO	102	108	210	103	103	206	96	95	191
038	MOMPEO	296	306	602	291	300	591	280	301	581
039	MONTASOLA	206	195	401	200	192	392	198	185	383
040	MONTEBUONO	479	459	938	481	470	951	486	481	967
041	MONTELEONE SABINO	611	657	1268	609	660	1269	604	656	1260
042	MONTENERO SABINO	217	209	426	212	203	415	212	201	413
043	MONTE SAN GIOVANNI IN SABINA	344	336	680	340	332	672	330	324	654
044	MONTOPOLI DI SABINA	1513	1534	3047	1517	1553	3070	1517	1542	3059
045	MOERO REATINO	222	218	440	217	219	436	215	215	430
046	NESPOLO	166	163	329	165	153	318	155	149	304
047	ORVINIO	197	223	420	184	216	400	188	218	406
048	PAGANICO	124	125	249	121	119	240	108	115	223
049	PESCOROCCHIANO	1580	1540	3120	1549	1520	3069	1535	1503	3038
050	PETRELLA SALTO	976	1025	2001	992	1074	2066	964	1067	2031
051	POGGIO BUSTONE	1025	1021	2046	1036	1044	2080	1035	1053	2088
052	POGGIO CATINO	494	526	1020	500	541	1041	502	537	1039
053	POGGIO MIETETO	2328	2326	4654	2343	2334	4677	2360	2391	4751
054	POGGIO MOIANO	1071	1086	2157	1071	1098	2169	1095	1099	2194
055	POGGIO NATIVO	758	761	1519	798	804	1602	825	842	1667
056	POGGIO SAN LORENZO	229	215	444	233	217	450	247	232	479
057	POSTA	514	543	1057	506	531	1037	503	523	1026
058	POZZAGLIA SABINO	332	362	694	333	361	694	325	355	680
059	RIETI	20955	22097	43052	21214	22306	43520	21290	22342	43632
060	RIVODUTRI	622	640	1262	620	642	1262	627	643	1270
061	ROCCANTICA	280	290	570	286	300	586	296	300	596
062	ROCCA SENIBALDA	447	461	908	445	456	901	453	469	922
063	SALISANO	270	270	540	274	274	548	270	277	547
064	SCANDRIGLIA	903	921	1824	934	959	1893	956	1004	1960
065	SELCI	482	493	975	494	502	996	494	511	1005
066	STIMIGLIANO	785	887	1672	796	895	1691	796	911	1707
067	TARANO	526	547	1073	522	548	1070	527	554	1081
068	TOFFIA	371	390	761	372	390	762	368	391	759
069	TORRICELLA IN SABINA	513	534	1047	519	530	1049	526	548	1074
070	TORRI IN SABINA	594	582	1176	587	577	1164	586	568	1154
071	TURANIA	167	184	351	161	175	336	159	163	322
072	VACONE	140	120	260	144	131	275	144	138	282
073	VARCO SABINO	191	192	383	193	187	380	196	190	386
	TOTALE	70258	72354	142612	70644	72916	143560	70803	73257	144060

## 58 - PROVINCIA DI ROMA

001	AFFILE	786	780	1566	799	796	1595	791	800	1591
002	AGOSTA	591	512	1203	591	625	1216	600	638	1238
003	ALBANO LAZIALE	13631	14248	27879	13580	14182	27762	13927	14592	28519
004	ALLUMIERE	2103	2036	4139	2117	2075	4192	2114	2110	4224
005	ANGUILLARA SABAZIA	3328	3308	6636	3415	3396	6811	3548	3531	7079
006	ANTICOLI CORRADO	475	456	931	475	463	938	469	456	925
007	ANZIO	13420	13793	27213	13678	14087	27765	14239	14662	28901
008	ARCIINAZZO ROMANO	742	744	1486	739	745	1484	756	748	1504
117	ARDEA	5115	5053	10168	5676	5585	11261	6034	5975	12009
009	ARICCIA	7255	7322	14577	7460	7569	15029	7807	7909	15716

## Segue Tav. 2 — Popolazione residente per sesso dei singoli Comuni

Codice dei Comuni	COMUNI	POPOLAZIONE RESIDENTE AL 31 DICEMBRE 1981			POPOLAZIONE RESIDENTE AL 31 DICEMBRE 1982			POPOLAZIONE RESIDENTE AL 31 DICEMBRE 1983		
		M	F	MF	M	F	MF	M	F	MF
010	ARSOLI	762	800	1562	746	797	1543	760	805	1565
011	ARTENA	4948	4875	9823	5038	4925	9963	5113	4990	10103
012	BELLEGRA	1527	1478	3005	1536	1487	3023	1550	1492	3042
013	BRACCIANO	5271	5389	10660	5373	5518	10891	5464	5575	11039
014	CAMEERATA NUOVA	256	234	490	251	238	489	249	240	489
015	CAMPAGNANO DI ROMA	2312	2502	4814	2369	2545	4914	2456	2615	5071
016	CANALE MONTERANO	1153	1170	2323	1161	1193	2354	1180	1215	2395
017	CANTERANO	191	166	357	213	191	404	203	182	385
018	CAPENA	1748	1775	3523	1787	1842	3629	1826	1886	3712
019	CAPRANICA PRENESTINA	169	162	331	164	161	325	168	165	333
020	CARPINETO ROMANO	2635	2618	5253	2624	2633	5257	2631	2650	5281
021	CASAPE	414	447	861	415	438	853	413	440	853
022	CASTEL GANDOLFO	3065	3169	6234	3126	3214	6340	3197	3311	6508
023	CASTEL MADAMA	2782	2866	5648	2831	2877	5708	2870	2945	5815
024	CASTELNUOVO DI PORTO	2179	2206	4385	2314	2329	4643	2427	2447	4874
025	CASTEL SAN PIETRO ROMANO	301	327	628	307	333	640	308	336	644
026	CAVE	3900	3931	7831	3953	4007	7960	4011	4084	8095
027	CERRETO LAZIALE	505	508	1013	515	532	1047	503	525	1028
028	CERVARA DI ROMA	240	258	498	243	254	497	243	254	497
029	CERVETERI	6127	6098	12225	6543	6528	13071	6939	6990	13929
118	CIAMPINO	16085	16287	32372	16109	16373	32482	16034	16305	32339
030	CICILLIANO	498	524	1022	516	548	1064	500	550	1050
031	CINETO ROMANO	277	289	566	282	291	573	281	284	565
032	CIVITAVECCHIA	24133	25220	49353	24293	25312	49605	24506	25570	50076
033	CIVITELLA SAN PAOLO	660	666	1326	665	672	1337	645	666	1311
034	COLLEFERRO	10029	10273	20302	10085	10330	20415	10222	10422	20644
035	COLONNA	1202	1267	2469	1213	1281	2494	1226	1291	2517
036	FIANO ROMANO	2138	2219	4357	2181	2282	4463	2232	2330	4562
037	FILACCIANO	203	239	442	200	234	434	203	235	438
038	FORMELLO	2591	2665	5256	2702	2781	5483	2867	2933	5800
039	FRASCATI	9194	9697	18891	9258	9751	19009	9390	9832	19222
040	GALLICANO NEL LAZIO	1453	1459	2912	1450	1457	2907	1494	1494	2988
041	GAVIGNANO	762	762	1524	755	776	1531	744	774	1518
042	GENAZZANO	2330	2394	4724	2337	2415	4752	2354	2420	4774
043	GENZANO DI ROMA	8856	8702	17558	9027	8910	17937	9179	9066	18245
044	GERANO	575	559	1134	574	563	1137	572	559	1131
045	GORGA	360	394	754	358	386	744	366	394	760
046	GROTTAFERRATA	7067	7749	14816	7239	8023	15262	7402	8135	15537
047	GUIDONIA MONTECELIO	25422	25395	50817	25699	25775	51474	26052	26213	52265
048	JENNE	289	294	583	299	307	606	304	318	622
049	LABICO	978	1020	1998	1003	1051	2054	1028	1072	2100
116	LADISPOLI	6083	6263	12346	6395	6614	13009	6658	6923	13581
050	LANUVIO	3250	3199	6449	3358	3305	6663	3460	3394	6854
115	LARIANO	3544	3460	7004	3621	3537	7158	3707	3611	7318
051	LICENZA	459	497	956	465	492	957	473	497	970
052	MAGLIANO ROMANO	518	511	1029	529	529	1058	538	520	1058
053	MANDELA	277	281	558	283	292	575	278	294	572
054	MANZIANA	1950	2057	4007	2008	2140	4148	2081	2223	4304
055	MARANO EQUO	369	384	753	364	377	741	362	380	742
056	MARCELLINA	2319	2316	4635	2314	2345	4659	2346	2397	4743
057	MARINO	15289	15592	30881	15606	15919	31525	15948	16261	32209
058	MAZZANO ROMANO	940	995	1935	937	911	1848	962	937	1899
059	MENTANA	12319	12450	24769	12633	12836	25469	12993	13157	26150
060	MONTECOMPATEI	3095	3226	6321	3142	3284	6426	3214	3367	6581
061	MONTEFLAVIO	706	688	1394	702	687	1389	694	690	1384
062	MONTELANICO	864	903	1767	871	928	1799	877	947	1824
063	MONTELIBRETTI	2363	2396	4759	2347	2408	4755	2360	2428	4788
064	MONTE PORZIO CATONE	2976	3131	6107	3095	3241	6336	3297	3444	6741
065	MONTEROTONDO	12948	13289	26237	13237	13602	26839	13392	13818	27210
066	MONITORIO ROMANO	886	850	1736	901	867	1768	903	876	1779
067	MORICONE	1086	1057	2143	1091	1075	2166	1105	1076	2181
068	MORLUPO	2271	2331	4602	2354	2420	4774	2435	2506	4941
069	NAZZANO	507	502	1009	531	526	1057	540	538	1078
070	NEMI	707	717	1424	731	743	1474	748	761	1509
071	NEROLA	627	662	1289	641	665	1306	645	664	1309

## Segue Tav. 2 — Popolazione residente per sesso dei singoli Comuni

Codice dei Comuni	COMUNI	POPOLAZIONE RESIDENTE AL 31 DICEMBRE 1981			POPOLAZIONE RESIDENTE AL 31 DICEMBRE 1982			POPOLAZIONE RESIDENTE AL 31 DICEMBRE 1983		
		M	F	MF	M	F	MF	M	F	MF
072	NETTUNO	14458	14385	29443	14631	15235	29866	15134	15790	30924
073	OLEVANO ROMANO	2925	2958	5883	2955	2990	5945	2984	2996	5980
074	PALISTRINA	6553	6838	13391	6652	6975	13627	7010	7327	14337
075	PALOMBARA SABINA	3804	3845	7649	3856	3868	7724	3921	3935	7856
076	PERCILE	136	160	296	140	158	298	131	156	287
077	PISONIANO	387	395	782	378	394	772	376	405	781
078	POLI	971	969	1940	972	978	1950	975	983	1958
079	POMEZIA	15117	14862	29979	15663	15389	31052	16462	16166	32628
080	PONZANO ROMANO	438	451	889	441	448	889	438	449	887
081	RIANO	2334	2301	4635	2411	2390	4801	2494	2468	4962
082	RIGNANO FLAMINIO	2243	2237	4480	2318	2325	4643	2396	2389	4785
083	RIOFREDDO	318	351	669	329	359	688	325	368	693
084	ROCCA CANTERANO	153	157	310	154	156	310	156	155	311
085	ROCCA DI CAVE	186	194	380	178	186	364	178	183	361
086	ROCCA DI PAPA	4405	4558	8963	4506	4631	9137	4639	4735	9374
087	ROCCAGIOVINE	109	121	230	110	121	231	112	124	236
088	ROCCA PRIORA	3226	3176	6402	3453	3430	6883	3539	3510	7049
089	ROCCA SANTO STEFANO	558	526	1084	564	514	1078	568	524	1092
090	ROIATE	425	412	837	414	410	824	418	413	831
091	ROMA	1358263	1479888	2838151	1355709	1478385	2834094	1354070	1476580	2830650
092	ROVIANO	677	727	1404	687	740	1427	690	752	1442
093	SACROFANO	1614	1711	3325	1680	1784	3464	1778	1887	3665
094	SAMBUCCI	355	345	700	355	345	700	354	354	708
095	SAN GREGORIO DA SASSOLA	658	699	1357	657	697	1354	673	693	1366
096	SAN POLO DEI CAVALIERI	830	854	1684	878	897	1775	912	929	1841
097	SANTA MARINELLA	4684	5042	9726	4761	5185	9946	4938	5400	10338
098	SANT'ANGELO ROMANO	1088	1085	2173	1099	1106	2205	1132	1141	2273
099	SANT'ORESTE	1406	1446	2852	1426	1473	2899	1461	1518	2979
100	SAN VITO ROMANO	1563	1608	3171	1575	1600	3175	1570	1622	3192
101	SARACINESCO	71	62	133	72	70	142	68	64	132
102	SEGNI	4129	4224	8353	4140	4239	8379	4165	4269	8434
103	SUBIACO	4441	4451	8892	4462	4480	8942	4473	4504	8977
104	TIVOLI	25174	25902	51076	25524	26262	51786	25748	26489	52237
105	TOLFA	2443	2449	4892	2451	2459	4910	2446	2447	4893
106	TORRITA TIBERINA	350	359	709	350	373	723	349	373	722
107	TREVIGNANO ROMANO	1363	1350	2713	1406	1386	2792	1434	1412	2846
108	VALLEPIETRA	246	233	479	240	225	465	236	225	461
109	VALLINPREDA	145	144	289	146	149	295	165	169	334
110	VALMONTONE	5161	5128	10289	5195	5133	10328	5297	5293	10590
111	VELLETRI	20445	20787	41232	20659	21091	41750	20940	21492	42432
112	VICOVARO	1837	1928	3765	1838	1930	3768	1876	1960	3836
113	VIVARO ROMANO	152	166	318	150	158	308	148	157	305
114	ZAGAROLO	6874	6967	13841	7013	7126	14139	7194	7321	14515
	TOTALE	1782101	1912113	3694214	1787038	1919136	3706174	1794786	1927267	3722053

## 59 - PROVINCIA DI LATINA

001	APRILIA	18921	18357	37778	19416	19338	38754	19891	19825	39716
002	BASSIANO	776	761	1537	772	767	1539	779	797	1576
003	CAMPODIMELE	403	418	826	425	415	840	428	412	840
004	CASTELFORTE	3002	3210	6212	3030	3268	6298	3046	3304	6350
005	CISTERNA DI LATINA	14109	14082	28191	14396	14364	28760	14609	14628	29237
006	CORI	5013	5186	10199	5003	5204	10207	5017	5216	10233
007	FONDI	13988	13964	27952	14171	14191	28362	14495	14631	29126
008	FORMIA	14948	15459	30407	15098	15677	30775	15396	16052	31448
009	GAETA	11382	11956	23338	11492	12072	23564	11663	12287	23950
010	ITRARI	3444	3417	6861	3554	3557	7111	3627	3618	7245
011	LATINA	46228	47624	93852	46749	48157	94906	47347	48816	96163
012	LENOLA	1861	1331	3692	1922	1893	3815	1937	1912	3849
013	MAENZA	1361	1338	2699	1379	1357	2736	1369	1375	2744
014	MINTURNO	8419	8658	17077	8526	8764	17290	8557	8861	17418
015	MONTE SAN BIAGIO	2810	2828	5638	2850	2872	5722	2880	2921	5801

## Segue Tav. 2 — Popolazione residente per sesso dei singoli Comuni

Codice dei Comuni	COMUNI	POPOLAZIONE RESIDENTE AL 31 DICEMBRE 1981			POPOLAZIONE RESIDENTE AL 31 DICEMBRE 1982			POPOLAZIONE RESIDENTE AL 31 DICEMBRE 1983		
		M	F	MF	M	F	MF	M	F	MF
016	NORNA	1740	1755	3495	1766	1792	3558	1771	1804	3575
017	PONTINIA	5425	5513	10938	5483	5590	11073	5577	5704	11281
018	PCNZA	1611	1601	3212	1580	1596	3176	1600	1603	3203
019	PRIVERNO	6218	6435	12653	6361	6571	12932	6424	6666	13090
020	PROSEDI	674	564	1338	672	658	1330	680	650	1330
021	ROCCAGORGA	2123	2157	4280	2140	2188	4328	2155	2219	4374
022	ROCCA MASSIMA	626	588	1214	618	577	1195	601	561	1162
023	ROCCASECCA DEI VOLSCI	591	549	1140	590	558	1148	583	560	1143
024	SABAUDIA	6248	6114	12362	6293	6200	12493	6537	6475	13012
025	SAN FELICE CIRCEO	3850	3914	7764	3869	3932	7801	3955	4008	7963
026	SANTI COSMA E DAMIANO	1725	1802	3527	1785	1856	3641	1888	2012	3900
027	SERMONETA	3217	3184	6401	3248	3219	6467	3283	3262	6545
028	SEZZE	9897	10036	19933	9994	10147	20141	10186	10350	20536
029	SONNINO	3383	3380	6763	3364	3373	6737	3384	3391	6775
030	SPELONGA	1823	1782	3605	1907	1905	3812	1917	1921	3838
031	SPIGNO SATURNIA	1024	1033	2057	1084	1082	2166	1114	1123	2237
032	TERACINA	18220	18640	36860	18368	18819	37187	18534	19062	37596
033	VENTOTENE	247	252	499	252	258	510	259	256	515
	TOTALE	215312	218988	434300	218157	222217	440374	221489	226282	447771

## 60 - PROVINCIA DI FROSINONE

001	ACQUAFONDATA	195	219	414	190	209	399	195	211	406
002	ACUTO	848	906	1754	870	933	1803	865	928	1793
003	ALATRI	11348	11462	22810	11467	11578	23045	11619	11716	23335
004	ALVITO	1486	1609	3095	1499	1610	3109	1487	1602	3089
005	AMASENO	1963	1945	3908	1984	1979	3963	2009	1990	3999
006	ANAGNI	9246	9368	18614	9338	9453	18791	9391	9584	18975
007	AQUINO	2499	2522	5021	2518	2574	5092	2554	2618	5172
008	ARCE	2957	3108	6065	2958	3114	6072	2970	3111	6081
009	ARNARA	1197	1275	2472	1204	1294	2498	1216	1310	2526
010	ARPINO	3772	4081	7853	3788	4131	7919	3786	4154	7940
011	ATINA	2319	2493	4812	2327	2503	4830	2351	2509	4860
012	AUSONIA	1241	1264	2505	1260	1259	2519	1262	1256	2518
013	BELMONTE CASTELLO	377	404	781	366	392	758	367	387	754
014	BOVILLE ERNICA	4118	4088	8206	4156	4116	8272	4199	4171	8370
015	BROCCOSTELLA	1025	984	2009	1041	1007	2048	1054	1023	2077
016	CAMPOLI APPENNINO	798	309	1607	810	831	1641	827	847	1674
017	CASALATICO	377	375	752	381	374	755	374	377	751
018	CASALVIERI	1412	1607	3019	1432	1627	3059	1452	1647	3099
019	CASSINO	15705	15793	31498	15958	16092	32050	16478	16679	33157
020	CASTELLIRI	1548	1629	3177	1562	1649	3211	1585	1665	3250
021	CASTELNUOVO PABANO	381	415	796	382	418	800	383	435	818
022	CASTROCIELO	1682	1845	3527	1719	1841	3560	1765	1885	3650
023	CASTRO DEI VOLSCI	2526	2686	5212	2555	2712	5267	2539	2707	5246
024	CECCANO	10404	10540	20944	10469	10605	21074	10539	10674	21213
025	CEPANO	4127	4256	8383	4182	4326	8508	4221	4382	8603
026	CERVARO	2777	2874	5651	2823	2891	5714	2903	2947	5850
027	COLFELICE	822	899	1721	833	911	1744	855	930	1785
028	COLLEPARDO	420	387	807	422	394	816	425	395	820
029	COLLE SAN MAGNO	482	484	966	473	487	960	471	486	957
030	CORENO AUSONIO	910	945	1855	894	945	1839	901	950	1851
031	ESPERIA	2236	2272	4508	2240	2297	4537	2256	2303	4559
032	FALVATERRA	271	310	581	272	310	582	277	311	588
033	FERENTINO	8718	8998	17716	8873	9163	18036	9026	9353	18379
034	FILETTINO	324	346	670	322	342	664	327	342	669
035	FIUGGI	3766	3945	7711	3779	3952	7731	3833	4022	7855
036	FONTANA LIRI	1567	1686	3253	1580	1680	3260	1601	1682	3283
037	FONTECHIARI	606	548	1254	609	643	1252	617	635	1252
038	FROSINONE	21912	22709	44621	21974	22825	44799	22187	23084	45271
039	FUMONE	1019	1017	2036	1023	1023	2046	1004	1027	2031
040	GALLINARO	496	575	1071	496	588	1084	507	595	1102

## Segue Tav. 2 — Popolazione residente per sesso dei singoli Comuni

Codice dei Comuni	COMUNI	POPOLAZIONE RESIDENTE AL 31 DICEMBRE 1981			POPOLAZIONE RESIDENTE AL 31 DICEMBRE 1982			POPOLAZIONE RESIDENTE AL 31 DICEMBRE 1983		
		M	F	MF	M	F	MF	M	F	MF
041	GIULIANO DI ROMA	1036	1094	2130	1046	1111	2157	1057	1135	2192
042	GUARCINO	895	934	1829	903	950	1853	884	940	1824
043	ISOLA DEL LIRI	6282	6781	13063	6325	6806	13131	6358	6822	13180
044	MONTE SAN GIOVANNI CAMPANO	5988	5907	11895	6058	5987	12045	6140	6082	12222
045	MOROLO	1448	1414	2862	1472	1443	2915	1466	1434	2900
046	PALIANO	3424	3441	6865	3447	3467	6914	3463	3487	6950
047	PASTENA	870	878	1748	866	866	1732	860	859	1719
048	PATRICA	1239	1222	2461	1264	1248	2512	1310	1283	2593
049	PESCOSOLIDO	717	732	1449	709	733	1442	718	734	1452
050	PICINISCO	611	679	1290	619	683	1302	619	686	1305
051	PICO	1619	1641	3260	1623	1635	3258	1614	1640	3254
052	PIEDIMONTE SAN GERMANO	2084	2077	4161	2096	2115	4211	2118	2155	4273
053	PIGLIO	2275	2276	4551	2304	2292	4596	2315	2303	4618
054	PIGNATARO INTERAMNA	1008	1078	2086	1028	1073	2101	1060	1099	2159
055	POFI	2139	2229	4368	2133	2238	4371	2173	2279	4452
056	PONTECORVO	6158	6273	12431	6274	6350	12624	6361	6422	12783
057	POSTA FIBRENO	678	712	1390	684	717	1401	682	731	1413
058	RIP-	2652	2703	5355	2634	2713	5347	2673	2737	5410
059	ROCCA D'ARCE	487	501	988	491	514	1005	507	521	1028
060	ROCCASECCA	3233	3394	6627	3322	3451	6773	3370	3487	6857
061	SAN BIAGIO SABAZINISCO	231	245	476	223	254	477	239	272	511
062	SAN DONATO VAL DI COMINO	1103	1294	2397	1116	1300	2416	1115	1290	2405
063	SAN GIORGIO A LIRI	1410	1485	2895	1433	1511	2944	1436	1534	2970
064	SAN GIOVANNI INCARICO	1734	1818	3552	1742	1825	3567	1776	1884	3660
065	SANT'AMBROGIO SUL GARIGLIANO	479	549	1028	483	542	1025	495	550	1045
066	SANT'ANDREA DEL GARIGLIANO	849	864	1713	848	864	1712	863	872	1735
067	SANT'APOLLINARE	897	958	1855	918	974	1892	937	995	1932
068	SANT'ELIA FIUMERAPIDO	2933	2979	5912	2962	2896	5858	2989	2918	5907
069	SANTOPADRE	945	936	1881	941	932	1873	936	916	1852
070	SAN VITTORE DEL LAZIO	1145	1144	2289	1147	1156	2303	1156	1159	2315
071	SERRONE	1368	1395	2763	1373	1397	2770	1380	1406	2786
072	SETTEFRATI	408	466	874	417	464	881	417	474	891
073	SGURGOLA	1239	1218	2457	1243	1253	2496	1241	1253	2494
074	SORA	12514	13183	25697	12642	13333	25975	12805	13443	26248
075	STRANGOLAGALLI	1208	1172	2380	1211	1194	2405	1215	1203	2418
076	SUPINO	2214	2320	4534	2222	2311	4533	2204	2299	4503
077	TERELLE	479	471	950	468	465	933	461	452	913
078	TORRE CAJETANI	590	563	1153	584	559	1143	584	571	1155
079	TORRICE	2244	2357	4601	2250	2343	4593	2274	2362	4636
080	TREVI NEL LAZIO	932	919	1851	932	925	1857	967	932	1899
081	TRIVIGLIANO	628	630	1258	617	634	1251	635	645	1280
082	VALLECORSA	1792	1827	3619	1799	1818	3617	1791	1820	3611
083	VALLEMAIO	561	560	1121	553	570	1123	565	567	1132
084	VALLEOTONDA	1056	1136	2192	1056	1140	2196	1039	1141	2180
085	VEROLI	9187	9106	18293	9275	9216	18491	9462	9392	18854
086	VICALVI	362	377	739	360	368	728	368	371	739
087	VICO NEL LAZIO	943	957	1900	945	958	1903	960	984	1944
088	VILLA LATINA	650	685	1335	653	701	1354	662	728	1390
089	VILLA SANTA LUCIA	1090	1092	2182	1101	1115	2216	1118	1128	2246
090	VILLA SANTO STEFANO	862	858	1720	866	862	1728	872	860	1732
091	VITICUSO	255	259	514	253	255	508	257	253	510
	TOTALE	227028	233467	460495	228960	235605	464565	231645	238440	470085

## 66 - PROVINCIA DI L'AQUILA

001	ACCIANO	358	378	736	342	370	712	332	366	698
002	AIELLI	669	738	1407	686	760	1446	694	780	1474
003	ALFEDENA	334	405	739	332	399	731	333	390	723
004	ANVERSA DEGLI ABRUZZI	223	290	513	222	279	501	208	272	480
005	ATELETA	731	781	1512	715	767	1482	711	771	1482

## Segue Tav. 2 — Popolazione residente per sesso dei singoli Comuni

Codice dei Comuni	COMUNI	POPOLAZIONE RESIDENTE AL 31 DICEMBRE 1981			POPOLAZIONE RESIDENTE AL 31 DICEMBRE 1982			POPOLAZIONE RESIDENTE AL 31 DICEMBRE 1983		
		M	F	MF	M	F	MF	M	F	MF
006	AVEZZANO	16567	17333	33900	16663	17494	34157	17056	17814	34870
007	BALSORANO	1888	1862	3750	1905	1884	3789	1891	1878	3769
008	BALETE	296	332	628	295	330	625	294	328	622
009	BARISCIANO	817	867	1684	825	885	1710	842	903	1745
010	BARREA	455	494	949	450	485	935	455	478	933
011	BISEGNA	310	314	624	306	315	621	292	310	602
012	BUGNARA	557	603	1160	568	623	1191	569	642	1211
013	CAGNANO AMITERNO	879	925	1804	866	914	1780	876	919	1795
014	CALASCIO	122	173	295	116	167	283	117	170	287
015	CAMPO DI GIOVE	470	467	937	470	460	930	462	452	914
016	CAMPOTOSTO	497	534	1031	499	527	1026	481	501	982
017	CANISTRO	514	558	1072	518	561	1079	509	562	1071
018	CANSANO	205	228	433	207	229	436	197	220	417
019	CAPESTRANO	597	582	1279	604	699	1303	619	719	1338
020	CAPISTRELLO	2754	2756	5510	2750	2754	5504	2748	2745	5493
021	CAPITIGNANO	374	424	798	380	427	807	369	416	785
022	CAPORCIANO	160	172	332	157	170	327	159	173	332
023	CAPPADOCIA	399	411	810	394	421	815	373	402	775
024	CARAPELLE CALVISIO	71	73	144	71	74	145	69	69	138
025	CARSOLI	2318	2390	4708	2295	2385	4680	2323	2427	4750
026	CASTEL DEL MONTE	364	457	821	377	441	818	379	428	807
027	CASTEL DI IERI	248	264	512	238	268	506	233	257	490
028	CASTEL DI SANGRO	2469	2735	5204	2460	2746	5206	2474	2744	5218
029	CASTELLAFIUME	516	455	971	499	450	949	498	449	947
030	CASTELVECCHIO CALVISIO	175	185	360	172	180	352	163	180	343
031	CASTELVECCHIO SUBEQUO	740	810	1550	736	797	1533	730	797	1527
032	CELANO	5237	5216	10453	5229	5226	10455	5254	5258	10512
033	CERCHIO	864	910	1774	860	894	1754	867	904	1771
034	CIVITA D'ANTINO	503	527	1030	498	518	1016	500	527	1027
035	CIVITELLA ALPEDENA	163	164	327	162	158	320	161	152	313
036	CIVITELLA ROVETO	1440	1479	2919	1508	1538	3046	1519	1555	3074
037	COCULLO	219	292	511	219	286	505	218	279	497
038	COLLARMELE	490	524	1014	494	528	1022	491	520	1011
039	COLLELONGO	787	917	1704	782	917	1699	787	920	1707
040	COLLEPIETRO	193	195	388	187	200	387	195	206	401
041	CORFINIO	480	522	1002	480	526	1006	475	525	1000
042	FAGNANO ALTO	313	333	646	313	323	636	320	339	659
043	FONTECCHIO	212	227	439	212	233	445	217	233	450
044	FOSSA	305	347	652	305	349	654	317	353	670
045	GAGLIANO ATERNO	211	264	475	199	258	457	200	258	458
046	GIOIA DEI MARSI	1215	1179	2394	1201	1157	2358	1201	1164	2365
047	GORIANO SICOLI	366	385	751	356	378	734	350	371	721
048	INTRODACQUA	741	854	1595	729	860	1589	741	862	1603
049	L'AQUILA	30899	32849	63748	31221	33138	64359	31564	33399	64963
050	LECCE NEI MARSI	844	889	1733	863	914	1777	850	915	1765
051	LUCO DEI MARSI	2485	2552	5037	2490	2577	5067	2514	2618	5132
052	LUCOLI	631	645	1276	631	644	1275	630	647	1277
053	MAGLIANO DE' MARSI	1547	1644	3191	1581	1670	3251	1591	1718	3309
054	MASSA D'ALBE	554	591	1145	562	590	1152	571	581	1152
055	MOLINA ATERNO	298	347	645	293	347	640	285	350	635
056	MONTEREALE	1687	1696	3383	1694	1705	3399	1688	1726	3414
057	MORINO	779	816	1595	792	823	1615	781	811	1592
058	NAVELLI	388	429	817	398	429	827	396	435	831
059	OCRE	431	454	885	434	450	884	450	473	923
060	OFENA	390	501	891	391	493	884	392	482	874
061	OPI	261	252	513	261	256	517	259	256	515
062	ORICOLA	411	382	793	416	394	810	416	392	808
063	ORTONA DEI MARSI	627	657	1284	621	657	1278	597	633	1230
064	ORTUCCHIO	906	971	1877	913	953	1866	926	971	1897
065	OVINDOLI	599	644	1243	627	672	1299	636	662	1298
066	PACENTRO	749	839	1588	759	828	1587	750	814	1564
067	PERETO	307	278	585	309	284	593	305	288	593
068	PESCASSEROLI	1037	1169	2206	1048	1196	2244	1054	1215	2269
069	PESCINA	2171	2282	4453	2178	2283	4461	2170	2284	4454
070	PESCOCOSTANZO	672	726	1398	667	718	1385	660	725	1385



## Segue Tav. 2 — Popolazione residente per sesso dei singoli Comuni

Codice dei Comuni	COMUNI	POPOLAZIONE RESIDENTE AL 31 DICEMBRE 1981			POPOLAZIONE RESIDENTE AL 31 DICEMBRE 1982			POPOLAZIONE RESIDENTE AL 31 DICEMBRE 1983		
		M	F	MF	M	F	MF	M	F	MF
071	PETTORANO SUL GIZIO	702	735	1437	691	738	1429	691	741	1432
072	PIZZOLI	1209	1334	2543	1223	1355	2578	1213	1348	2561
073	POGGIO PICENZE	416	440	856	417	445	862	415	448	863
074	PRATA D'ANSIDONIA	310	340	650	308	338	646	313	332	645
075	PRATOLA PELIGNA	3799	4057	7856	3825	4117	7942	3800	4112	7912
076	PREZZA	595	653	1248	607	669	1276	618	689	1307
077	RAIANO	1261	1294	2555	1277	1294	2571	1302	1330	2632
078	RIVISONDOLI	436	461	897	429	464	893	421	459	880
079	ROCCACASALE	414	409	823	414	416	830	412	422	834
080	ROCCA DI BOTTE	215	213	428	214	217	431	214	222	436
081	ROCCA DI CAMBIO	245	260	505	246	266	512	249	266	515
082	ROCCA DI MEZZO	813	898	1711	824	921	1745	811	904	1715
083	ROCCA PIA	137	141	278	134	148	282	141	146	287
084	ROCCARASO	787	828	1615	800	835	1635	815	835	1650
085	SAN BENEDETTO DEI MARSI	1946	1925	3871	1956	1934	3890	1931	1898	3829
086	SAN BENEDETTO IN PERILLIS	98	132	230	110	150	260	113	145	258
087	SAN DEMETRIO NE' VESTINI	702	796	1498	706	802	1508	727	827	1554
088	SAN PIO DELLE CAMERE	290	304	594	287	307	594	283	311	594
089	SANTE MARIE	872	897	1769	859	868	1727	839	858	1697
090	SANT'EUSANIO FORCONESE	222	249	471	218	250	468	217	246	463
091	SANTO STEFANO DI SESSANIO	84	115	199	81	115	196	78	109	187
092	SAN VINCENZO VALLE ROVETO	1472	1577	3049	1495	1660	3155	1486	1646	3132
093	SCANNO	1274	1366	2640	1278	1369	2647	1281	1363	2644
094	SCONTRONE	275	274	549	275	275	550	267	276	543
095	SCOPPITO	979	1012	1991	985	1013	1998	1005	1044	2049
096	SCURCOLA MARSICANA	1087	1079	2166	1097	1098	2195	1100	1126	2226
097	SECINARO	367	397	764	358	380	738	350	353	703
098	SULMONA	11348	12357	23705	11437	12456	23893	11634	12659	24293
099	TAGLIACOZZO	3169	3237	6406	3139	3220	6359	3120	3263	6383
100	TIONE DEGLI ABRUZZI	281	311	592	278	302	580	279	303	582
101	TORNIMPARTE	1473	1474	2947	1486	1482	2968	1501	1496	2997
102	TRASACCO	2796	2796	5592	2806	2811	5617	2843	2846	5689
103	VILLALAGO	363	436	799	355	428	783	359	427	786
104	VILLA SANTA LUCIA DEGLI ABRUZZI	204	220	424	197	211	408	192	203	395
105	VILLA SANT'ANGELO	241	258	499	247	263	510	249	262	511
106	VILLAVALLELONGA	504	582	1086	512	597	1109	510	599	1109
107	VILLETTA BARREA	277	345	622	283	342	625	293	353	646
108	VITTORITO	555	638	1193	553	642	1195	559	653	1212
	TOTALE	141707	149884	291591	142408	150829	293237	143385	151903	295288

## 67 - PROVINCIA DI TERAMO

001	ALBA ADRIATICA	4137	4315	8452	4238	4399	8637	4330	4473	8803
002	ANCARANO	743	759	1502	760	763	1523	782	785	1567
003	ARSITA	642	635	1277	641	622	1263	643	623	1266
004	ATEI	5681	5915	11496	5686	5829	11515	5685	5831	11516
005	BASCIANO	1114	1122	2236	1132	1122	2254	1138	1117	2255
006	BELLANTE	2592	2660	5252	2651	2737	5388	2718	2776	5494
007	BISENTI	1490	1474	2964	1439	1443	2882	1397	1407	2804
008	CAMPLI	3869	3989	7858	3840	3969	7809	3826	3947	7773
009	CANZANO	849	838	1687	856	840	1696	855	851	1706
010	CASTEL CASTAGNA	331	303	634	338	304	642	335	302	637
011	CASTELLALTO	2414	2365	4779	2505	2424	4929	2582	2502	5084
012	CASTELLI	863	914	1777	846	898	1744	843	897	1740
013	CASTIGLIONE MESSER RAIMONDO	1309	1305	2614	1315	1301	2616	1315	1307	2622
014	CASTILENTI	771	753	1524	803	764	1567	853	793	1646
015	CELLINO ATTANASIO	1706	1750	3456	1679	1713	3392	1661	1698	3359
016	CERMIGNANO	1268	1235	2503	1265	1245	2510	1264	1255	2519
017	CIVITELLA DEL TRONTO	2904	2967	5871	2896	2977	5873	2878	2976	5854
018	COLLEDARA	1025	1059	2084	1036	1075	2111	1031	1069	2100
019	COLONNELLA	1570	1582	3152	1589	1587	3176	1604	1611	3215
020	CONTROGUERRA	1244	1385	2629	1246	1382	2628	1248	1373	2621

## Segue Tav. 2 — Popolazione residente per sesso dei singoli Comuni

Codice del Comune	COMUNI	POPOLAZIONE RESIDENTE AL 31 DICEMBRE 1981			POPOLAZIONE RESIDENTE AL 31 DICEMBRE 1982			POPOLAZIONE RESIDENTE AL 31 DICEMBRE 1983		
		M	F	MF	M	F	MF	M	F	MF
021	CORROPOLI	1748	1883	3631	1768	1905	3673	1773	1897	3670
022	CORRIANO	636	609	1245	618	582	1200	607	567	1174
023	CROGNALETO	991	376	1967	969	936	1905	943	913	1856
024	FANO ADRIANO	261	290	551	249	281	530	244	289	533
025	GIULIANOVA	10293	11088	21381	10418	11202	21620	10528	11267	21795
026	ISOLA DEL GRAN SASSO D'ITALIA	2546	2549	5095	2570	2572	5142	2577	2593	5170
047	MARTINSICURO	4673	4701	9374	4818	4850	9668	4944	4998	9942
027	MONTEFINO	674	640	1314	671	637	1308	656	609	1265
028	MONTEORIO AL VOMANO	4527	4511	9038	4549	4519	9068	4536	4511	9047
029	MORRO D'ORO	1409	1356	2765	1421	1365	2786	1425	1363	2788
030	MOSCIANO SANT'ANGELO	3404	3510	6914	3425	3542	6967	3512	3585	7097
031	NEPETO	2145	2293	4438	2157	2293	4450	2144	2277	4421
032	NOTARESCO	3150	3125	6275	3167	3128	6295	3205	3158	6363
033	PENNA SANT'ANDREA	876	914	1790	876	912	1788	869	916	1785
034	PIETRACAMELA	197	203	400	196	196	392	200	203	403
035	PINETO	5220	5299	10519	5344	5407	10751	5449	5507	10956
036	ROCCA SANTA MARIA	533	478	1011	518	467	985	503	457	960
037	ROSETO DEGLI ABRUZZI	10308	10705	21013	10454	10864	21318	10585	10961	21546
038	SANT'EGIDIO ALLA VIBRATA	3376	3638	7014	3412	3670	7082	3456	3708	7164
039	SANT'OMERO	2209	2363	4572	2232	2398	4630	2264	2422	4686
040	SILVI	5121	5175	10296	5255	5288	10543	5421	5484	10905
041	TERAMO	25099	26095	51194	25186	26248	51434	25211	26227	51438
042	TORANO NUOVO	796	825	1621	802	823	1625	822	824	1646
043	TORRICELLA SICURA	1362	1307	2669	1377	1312	2689	1380	1322	2702
044	TORTORETO	2939	3046	5985	2972	3114	6086	3061	3237	6298
045	TOSSICIA	733	782	1515	729	780	1509	733	791	1524
046	VALLE CASTELLANA	1089	1035	2124	1065	1008	2073	1038	986	2024
	TOTALE	132837	136621	269458	133979	137693	271672	135074	138665	273739

## 68 - PROVINCIA DI PESCARA

001	ABBATEGGIO	214	234	448	216	233	449	223	238	461
002	ALANNO	1793	1908	3701	1788	1914	3702	1803	1919	3722
003	BOLOGNANO	653	704	1357	650	699	1349	656	702	1358
004	BRITTOLI	271	260	531	271	266	537	262	257	519
005	BUSSI SUL TIRINO	1649	1732	3381	1640	1718	3358	1611	1692	3303
006	CAPPELLE SUL TAVO	968	996	1964	1045	1087	2132	1099	1131	2230
007	CARAMANICO TERME	1060	1201	2261	1075	1218	2293	1096	1217	2313
008	CARPINETO DELLA NORA	394	406	800	400	406	806	399	400	799
009	CASTIGLIONE A CASAUZIA	459	501	960	450	498	948	444	491	935
010	CATIGNANO	800	889	1689	811	905	1716	812	887	1699
011	CEPAGATTI	3383	3445	6828	3458	3521	6979	3578	3614	7192
012	CITTA' SANT'ANGELO	4618	4614	9232	4631	4671	9302	4646	4702	9348
013	CIVITAUANA	660	717	1377	656	722	1378	646	701	1347
014	CIVITELLA CASANOVA	1135	1185	2320	1141	1176	2317	1150	1186	2336
015	COLLECORVINO	2151	2178	4329	2155	2211	4366	2194	2234	4428
016	CORVARA	234	253	487	225	245	470	224	240	464
017	CUGNOLI	868	849	1717	857	857	1714	874	888	1762
018	ELICE	835	826	1661	854	834	1688	856	841	1697
019	FARINDOLA	1159	1241	2400	1148	1240	2388	1130	1221	2351
020	LETTOMANOPPELLO	1384	1416	2800	1403	1433	2836	1407	1455	2862
021	LORETO ABRUTINO	3435	3530	6965	3452	3553	7005	3471	3600	7071
022	MANOPPELLO	2648	2848	5496	2700	2898	5598	2708	2927	5635
023	MONTEBELLO DI BERTONA	609	646	1255	607	637	1244	606	645	1251
024	MONTESILVANO	14444	14801	29245	14642	14967	29609	14989	15346	30335
025	MOSCUFO	1223	1269	2492	1259	1301	2560	1279	1341	2620
026	NOCCIANO	740	771	1511	763	778	1541	771	779	1550
027	PENNE	5774	5898	11672	5796	5964	11760	5865	6042	11907
028	PESCARA	63049	68016	131065	62787	67933	130720	63474	68500	131974
029	PESCOSANSONESCO	354	335	689	367	351	718	359	341	700
030	PIANELLA	3313	3407	6720	3338	3450	6788	3403	3510	6913

## Segue Tav. 2 — Popolazione residente per sesso dei singoli Comuni

Codice dei Comuni	COMUNI	POPOLAZIONE RESIDENTE AL 31 DICEMBRE 1981			POPOLAZIONE RESIDENTE AL 31 DICEMBRE 1982			POPOLAZIONE RESIDENTE AL 31 DICEMBRE 1983		
		M	F	MF	M	F	MF	M	F	MF
031	PICCIANO	698	737	1435	683	722	1405	686	726	1412
032	PILTRANICO	364	411	775	362	408	770	362	404	766
033	POPOLI	2775	3015	5790	2778	3025	5803	2816	3060	5876
034	ROCCANORICE	533	619	1152	539	620	1159	548	624	1172
035	ROSCIANO	1423	1444	2867	1433	1470	2903	1417	1465	2882
036	SALLE	205	222	427	209	224	433	211	223	434
037	SANT'EUFEMIA A MAIELLA	205	266	471	190	251	441	196	244	440
038	SAN VALENTINO IN ABRUZZO CITERIORE	896	950	1846	898	971	1869	914	973	1887
039	SCAPA	1820	1867	3687	1841	1895	3736	1885	1927	3812
040	SERRAMONACESCA	431	497	928	435	496	931	433	487	920
041	SPOLTORE	5249	5306	10555	5339	5418	10757	5464	5523	10987
042	TOCCO DA CASAURIA	1488	1594	3082	1490	1597	3087	1461	1578	3039
043	TORRE DE' PASSERI	1532	1683	3215	1555	1734	3289	1540	1711	3251
044	TURRIVALIGNANI	388	432	820	391	430	821	392	438	830
045	VICOLI	275	268	543	274	267	541	269	264	533
046	VILLA CELIERA	506	527	1033	508	531	1039	513	530	1043
	TOTALE	139065	146914	285979	139510	147745	287255	141142	149224	290366

## 69 - PROVINCIA DI CHIETI

001	ALTINO	1225	1257	2482	1242	1270	2512	1250	1284	2534
002	ARCHI	1227	1292	2519	1225	1296	2521	1224	1277	2501
003	ARI	765	774	1539	766	779	1545	746	774	1520
004	ARIELLI	634	669	1303	636	659	1295	637	663	1300
005	ATESSA	4927	5199	10126	4944	5231	10175	4968	5252	10220
006	BOMBA	580	649	1229	576	635	1211	566	630	1196
007	BOBBELLO	318	325	643	315	323	638	301	310	611
008	BUCCHIANICO	2142	2218	4360	2190	2251	4441	2267	2291	4558
010	CANOSA SANNITA	783	816	1599	781	811	1592	773	811	1584
011	CARPINETO SINELLO	476	454	930	475	455	930	482	455	937
012	CARUNCHIO	493	510	1003	487	509	996	484	518	1002
013	CASACANDITELLA	679	746	1425	706	750	1456	729	762	1491
014	CASALANGUIDA	643	661	1304	627	649	1276	636	644	1280
015	CASALBORDINO	2966	3201	6167	2990	3246	6236	3038	3290	6328
016	CASALINCONTRADA	1222	1287	2509	1240	1304	2544	1252	1312	2564
017	CASOLI	2995	3170	6165	2984	3195	6179	2976	3213	6189
018	CASTEL PRENTANO	1859	1984	3843	1848	1980	3828	1883	2007	3890
019	CASTELGUIDONE	348	332	680	334	331	665	331	338	669
020	CASTIGLIONE MESSER MARINO	1551	1594	3145	1527	1564	3091	1495	1535	3030
021	CELENZA SUL TRIGNO	644	692	1336	633	679	1312	627	673	1300
022	CHIETI	26606	28323	54929	26579	28336	54915	26784	28478	55262
023	CIVITALUPARELLA	267	281	548	256	277	533	257	274	531
024	CIVITELLA MESSER RAIMONDO	573	646	1219	570	637	1207	565	626	1191
025	COLLEDIMACINE	224	232	456	212	228	440	209	226	435
026	COLLEDIMEZZO	283	315	598	286	324	610	298	330	628
027	CRECCHIO	1577	1588	3165	1586	1585	3171	1582	1594	3176
028	CUPELLO	2051	2086	4137	2069	2086	4155	2074	2101	4175
029	DOGLIOLA	253	267	520	255	268	523	260	269	529
104	FALLO	154	183	337	154	187	341	145	184	329
030	FARA FILIOGUM PETRI	847	914	1761	892	956	1848	906	967	1873
031	FARA SAN MARTINO	848	941	1789	850	946	1796	859	947	1806
032	FILETTO	615	715	1330	622	714	1336	628	720	1348
033	FOSSACESIA	2288	2376	4664	2331	2420	4751	2341	2457	4798
034	FRANCAVILLA AL MARE	316	333	649	316	343	659	317	333	650
035	FRANCAVILLA AL MARE	8265	8763	17028	8663	9056	17719	8759	9191	17950
036	FRESAGRANDE	682	676	1358	677	663	1340	674	663	1337
037	FRISA	983	1019	2002	974	1023	1997	963	1019	1982
038	FURCI	711	760	1471	710	761	1471	714	762	1476
039	GAMBERALE	323	342	665	328	345	673	330	341	671
040	GESSOPALENA	1098	1140	2238	1070	1130	2200	1042	1128	2170

## Segue Tav. 2 — Popolazione residente per sesso dei singoli Comuni

Codice dei Comuni	COMUNI	POPOLAZIONE RESIDENTE AL 31 DICEMBRE 1981			POPOLAZIONE RESIDENTE AL 31 DICEMBRE 1982			POPOLAZIONE RESIDENTE AL 31 DICEMBRE 1983		
		M	F	MF	M	F	MF	M	F	MF
041	GISSI	1577	1643	3220	1568	1651	3219	1575	1663	3238
042	GIULIANO TEATINO	691	674	1365	697	686	1383	706	693	1399
043	GUARDIAGRELE	4921	5294	10215	4958	5323	10281	4967	5321	10288
044	GULLMI	424	468	892	420	464	884	408	457	865
045	LAMA DEI PELIGNI	740	832	1572	730	837	1567	729	830	1559
046	LANCIANO	15623	16724	32347	15884	16920	32804	16128	17153	33281
047	LENTELLA	382	395	777	381	391	772	380	396	776
048	LETTOPALENA	223	226	449	226	227	453	225	232	457
049	LISCIA	499	510	1009	486	495	981	477	488	965
050	MIGLIANICO	2097	2155	4252	2117	2171	4288	2126	2196	4322
051	MONTAZZOLI	660	675	1335	658	663	1321	660	671	1331
009	MONTEBELLO SUL SANGRO	81	111	192	81	108	189	79	115	194
052	MONTEFERRANTE	100	122	222	101	117	218	98	116	214
053	MONTELAPIANO	99	128	227	96	124	220	91	114	205
054	MONTENEROCOMO	567	573	1140	557	581	1138	551	576	1127
055	MONTEODORISIO	1175	1156	2331	1172	1155	2327	1170	1151	2321
056	MOZZAGROGNA	903	981	1884	901	971	1872	902	985	1887
057	ORSOGNA	1814	2098	3912	1829	2101	3930	1876	2135	4011
058	ORTONA	10679	11095	21774	10724	11159	21883	10814	11215	22029
059	PAGLIETA	2205	2200	4405	2236	2233	4469	2261	2232	4493
060	PALENA	835	896	1731	830	890	1720	829	882	1711
061	PALMOLI	775	776	1551	762	756	1518	750	763	1513
062	PALOMBARO	607	648	1255	600	649	1249	598	648	1246
063	PENNADOMO	228	250	478	231	251	482	232	255	487
064	PENNAPIEDIMONTE	365	387	752	365	383	748	362	376	738
065	PELANO	809	796	1605	810	793	1603	813	815	1628
103	PIETRAFERRAZZANA	83	99	182	82	100	182	77	99	176
066	PIZZOFERRATO	705	752	1457	700	749	1449	706	750	1456
067	POGGIOFIORITO	467	487	954	481	499	980	478	508	986
068	POLLUTRI	1274	1363	2637	1297	1365	2662	1302	1374	2676
069	PRETORO	532	528	1160	545	625	1170	547	620	1167
070	QUADRI	578	593	1171	569	596	1165	576	603	1179
071	RAPINO	814	851	1665	830	865	1695	837	867	1704
072	RIPA TEATINA	1674	1625	3299	1725	1651	3376	1755	1669	3424
073	ROCCAMONTEPIANO	989	989	1978	998	983	1981	1011	1006	2017
074	ROCCA SAN GIOVANNI	1118	1106	2224	1142	1100	2242	1147	1129	2276
075	ROCCASCALEGNA	833	864	1697	817	865	1682	816	863	1679
076	ROCCASPIALVETI	1148	1151	2299	1140	1154	2294	1136	1151	2287
077	ROIO DEL SANGRO	140	180	320	155	202	357	156	202	358
078	ROSELLO	224	251	475	221	250	471	215	264	479
079	SAN BUONO	687	726	1413	685	726	1411	682	716	1398
080	SAN GIOVANNI LIPIONI	281	263	544	278	258	536	271	261	532
081	SAN GIOVANNI TEATINO	3365	3433	6798	3410	3513	6923	3469	3605	7074
082	SAN MARTINO SULLA MARRUCINA	388	481	869	398	483	881	414	493	907
083	SAN SALVO	6401	6201	12602	6746	6508	13254	6888	6689	13577
084	SANTA MARIA IMBARO	559	563	1122	580	578	1158	609	608	1217
085	SANT'EUSANIO DEL SANGRO	1236	1296	2532	1267	1320	2587	1273	1317	2590
086	SAN VITO CHIETINO	2413	2635	5048	2432	2633	5065	2423	2614	5037
087	SCERNI	2027	2072	4099	2032	2067	4099	2036	2079	4115
088	SCHIAVI DI ABRUZZO	1198	1469	2667	1148	1428	2576	1103	1406	2509
089	TARANTA PELIGNA	348	380	728	343	371	714	339	372	711
090	TOLLO	2062	2084	4146	2050	2070	4120	2071	2085	4156
091	TOEINO DI SANGRO	1562	1627	3189	1561	1639	3200	1546	1641	3187
092	TORNARECCIO	956	1063	2019	978	1072	2050	977	1075	2052
093	TORREBRUNA	777	832	1609	809	857	1666	814	845	1659
094	TORREVECCIA TEATINA	1336	1337	2673	1364	1377	2741	1390	1428	2818
095	TORRICELLA PELIGNA	964	1059	2023	962	1068	2030	956	1062	2018
096	TREGLIO	436	449	885	451	468	919	451	477	928
097	TUFILLO	353	407	766	354	391	745	346	390	736
098	VACCHI	885	936	1821	894	926	1820	907	957	1864
099	VASTO	14798	15399	30197	14990	15640	30630	15307	15927	31234
100	VILLALFONSINA	574	521	1195	571	617	1188	579	603	1182
101	VILLAMAGNA	1141	1197	2338	1142	1200	2342	1149	1210	2359
102	VILLA SANTA MARIA	804	856	1660	788	850	1638	782	855	1637
	TOTALE	180656	189868	370524	182281	191365	373646	183720	192947	376667

## Segue Tav. 2 — Popolazione residente per sesso dei singoli Comuni

Codice dei Comuni	COMUNI	POPOLAZIONE RESIDENTE AL 31 DICEMBRE 1981			POPOLAZIONE RESIDENTE AL 31 DICEMBRE 1982			POPOLAZIONE RESIDENTE AL 31 DICEMBRE 1983		
		M	F	MF	M	F	MF	M	F	MF
94 - PROVINCIA DI ISERNIA										
001	ACQUAVIVA D'ISERNIA	292	293	585	287	239	526	286	286	572
002	AGNONE	3066	3243	6309	3056	3257	6313	3025	3221	6246
003	BAGNOLI DEL TRIGNO	620	765	1385	605	752	1357	590	752	1342
004	BELMONTE DEL SANNIO	575	603	1178	574	606	1180	573	603	1176
005	CANTALUPO NEL SANNIO	421	424	845	426	429	855	421	426	847
006	CAPRACOTTA	756	846	1602	742	835	1577	732	804	1536
007	CAROVILLI	793	819	1612	799	819	1618	802	829	1631
008	CARPINONE	572	643	1215	587	652	1239	577	660	1237
009	CASTEL DEL GIUDICE	247	267	514	246	260	506	235	259	494
010	CASTELPETROSO	888	898	1786	886	904	1790	885	896	1781
011	CASTELPIZZUTO	97	88	185	97	88	185	93	88	181
012	CASTEL SAN VINCENZO	294	319	613	293	319	612	296	314	610
013	CASTELVERRINO	123	133	256	112	128	240	108	128	236
014	CERRO AL VOLTURNO	969	1004	1973	955	986	1941	934	976	1910
015	CHIAUCI	171	192	363	166	186	352	156	179	335
016	CIVITANOVA DEL SANNIO	506	569	1075	508	553	1061	509	555	1064
017	COLLI A VOLTURNO	680	665	1345	679	672	1351	680	655	1335
018	CONCA CASALE	166	160	326	162	164	326	157	160	317
019	FILIGNANO	447	499	946	451	502	953	440	497	937
020	FORLI' DEL SANNIO	513	591	1104	523	595	1118	519	581	1100
021	FORNELLI	841	852	1693	849	857	1706	872	878	1750
022	FROSOLONE	1782	1805	3587	1790	1799	3589	1788	1805	3593
023	ISERNIA	9920	10238	20158	10001	10371	20372	10209	10568	20777
024	LONGANO	517	496	1013	524	502	1026	517	508	1025
025	MACCHIA D'ISERNIA	392	424	816	392	428	820	391	429	820
026	MACCHIAGODENA	1118	1157	2275	1110	1143	2253	1095	1150	2245
027	MIRANDA	585	576	1161	577	573	1150	574	569	1143
028	MONTAQUILLA	1164	1164	2328	1180	1177	2357	1188	1188	2376
029	MONTENERO VAL COCCHIARA	383	384	767	378	378	756	372	376	748
030	MONTERODUNI	1155	1215	2370	1182	1246	2428	1195	1268	2463
031	PESCHE	270	315	585	273	315	588	272	318	590
032	PESCOLANCIANO	561	617	1178	559	619	1178	547	613	1160
033	PESCOPENNAIARO	293	314	607	291	301	592	272	282	554
034	PETTORANELLO DEL MOLISE	179	174	353	178	178	356	195	183	378
035	PIETRABBONDANTE	646	665	1311	649	669	1318	635	645	1280
036	PIZZONE	231	247	478	229	240	469	228	235	463
037	POGGIO SANNITA	785	818	1603	754	791	1545	723	768	1491
038	POZZILLI	1013	1008	2021	1038	1031	2069	1047	1063	2110
039	RIONERO SANNITICO	670	631	1301	647	622	1269	674	650	1324
040	ROCCAMANDOLFI	628	641	1269	623	634	1257	627	634	1261
041	ROCCASICURA	381	384	765	376	382	758	366	365	731
042	ROCCHETTA A VOLTURNO	522	554	1076	513	549	1062	531	562	1093
043	SAN PIETRO AVELLANA	371	419	790	370	419	789	359	419	778
044	SANT'AGAPITO	517	543	1060	529	551	1080	517	545	1062
045	SANTA MARIA DEL MOLISE	299	333	632	300	334	634	300	335	635
046	SANT'ANGELO DEL PESCO	265	295	560	273	305	578	274	308	582
047	SANT'ELENA SANNITA	170	278	448	165	266	431	159	276	435
048	SCAPOLI	523	482	1005	547	503	1050	539	505	1044
049	SESSANO DEL MOLISE	542	618	1160	537	614	1151	529	607	1136
050	SESTO CAMPANO	1496	1494	2990	1496	1499	2995	1478	1492	2970
051	VASTOGIRARDI	513	532	1045	499	522	1021	496	519	1015
052	VENAFRO	4343	4446	8789	4417	4537	8954	4505	4601	9106
	TOTALE	45271	47140	92411	45400	47351	92751	45492	47533	93025

## 70 - PROVINCIA DI CAMPOBASSO

001	ACQUAVIVA COLLECROCE	488	525	1013	484	527	1011	476	509	985
002	BARANELLO	1500	1537	3037	1486	1536	3022	1472	1535	3007
003	BOJANO	3529	3742	7271	3539	3785	7324	3558	3834	7392
004	BONEPRO	1309	1331	2640	1297	1341	2638	1284	1326	2610
005	BUSSO	703	760	1463	700	767	1467	704	777	1481

## Segue Tav. 2 — Popolazione residente per sesso dei singoli Comuni

Codice dei Comuni	COMUNI	POPOLAZIONE RESIDENTE AL 31 DICEMBRE 1981			POPOLAZIONE RESIDENTE AL 31 DICEMBRE 1982			POPOLAZIONE RESIDENTE AL 31 DICEMBRE 1983		
		M	F	MF	M	F	MF	M	F	MF
006	CANPOBASSO	23548	24822	48370	23783	25020	48803	24068	25344	49412
007	CAMPOCIARO	304	351	655	310	343	653	316	347	663
008	CANPODIPIETRA	753	790	1543	764	812	1576	771	828	1599
009	CANPOLIETO	614	645	1259	620	652	1272	625	652	1277
010	CAMPOMARINO	2751	2727	5478	2802	2779	5581	2865	2853	5718
011	CASACALENDA	1477	1619	3096	1468	1612	3080	1444	1597	3041
012	CASALCIPRANO	351	407	758	347	407	754	349	412	761
013	CASTELBOTTAACCIO	424	473	897	418	467	885	413	462	875
014	CASTELLINO DEL BIFERNO	460	537	997	457	521	978	406	483	889
015	CASTELMAURO	1537	1593	3130	1519	1575	3094	1527	1562	3089
016	CASTROPIGNANO	642	740	1382	633	732	1365	630	717	1347
017	CERCEMAGGIORE	2275	2277	4552	2239	2263	4502	2251	2269	4520
018	CERCEPICCOLA	478	501	979	482	494	976	478	492	970
019	CIVITACAMPOMARANO	456	540	996	445	520	965	440	518	958
020	COLLE D'ANCHISE	455	482	937	451	478	929	450	487	937
021	COLLETORTO	1568	1576	3144	1555	1559	3114	1536	1559	3095
022	DURONIA	300	406	706	299	409	708	294	411	705
023	FERRAZZANO	792	833	1625	808	821	1629	818	833	1651
024	FOSSALTO	932	965	1897	941	966	1907	933	958	1891
025	GAMBATESA	1058	1101	2159	1033	1092	2125	1047	1095	2142
026	GILDONE	494	553	1047	497	544	1041	498	548	1046
027	GUARDIAFIERA	586	639	1225	593	637	1230	608	642	1250
028	GUARDIAREGIA	457	522	979	472	522	994	475	517	992
029	GUGLIONESI	2863	2897	5760	2852	2889	5741	2879	2915	5794
030	JELSI	981	1037	2018	997	1046	2043	999	1044	2043
031	LARINO	3861	3927	7788	3919	4002	7921	3975	4059	8034
032	LIMOSANO	542	541	1083	551	548	1099	556	537	1093
033	LUCITO	619	668	1287	605	660	1265	592	648	1240
034	LUPARA	449	449	898	455	460	915	461	458	919
035	MACCHIA VALPORTORE	541	555	1096	530	541	1071	521	521	1042
036	MAFALDA	887	835	1722	884	821	1705	883	819	1702
037	MATRICE	509	532	1041	515	550	1065	528	560	1088
038	MIRABELLO SANNITICO	762	845	1607	779	861	1640	799	883	1682
039	MOLISE	104	120	224	101	120	221	99	122	221
040	MONACILLIONI	399	423	822	397	432	829	384	428	812
041	MONTAGANO	693	824	1517	688	821	1509	684	812	1496
042	MONTECILPONE	1125	1166	2291	1112	1149	2261	1104	1151	2255
043	MONTEFALCONE NEL SANNIO	1213	1216	2429	1195	1201	2396	1153	1162	2315
044	MONTELONGO	337	336	673	324	335	659	324	337	661
045	MONTEMITRO	309	310	619	301	306	607	293	302	595
046	MONTENERO DI BISACCIA	3694	3627	7321	3712	3649	7361	3736	3687	7423
047	MONTORIO NEI FRENTANI	398	440	838	397	428	825	389	422	811
048	MORRONE DEL SANNIO	543	610	1153	535	599	1134	528	584	1112
049	ORATINO	545	588	1133	550	588	1138	547	585	1132
050	PALATA	1150	1213	2363	1164	1232	2396	1167	1218	2385
051	PETACCIATO	1528	1540	3068	1531	1517	3048	1558	1539	3097
052	PETRELLA TIFERNINA	742	840	1582	743	840	1583	759	850	1609
053	PIETRACATELLA	949	966	1915	946	955	1911	956	988	1944
054	PIETRACUPA	189	237	426	190	252	442	192	253	445
055	POFTOCANNONE	1213	1242	2455	1202	1237	2439	1228	1259	2487
056	PROVVIDENTI	103	104	207	106	107	213	107	111	218
057	RICCIA	3035	3198	6233	3043	3209	6252	3036	3191	6227
058	RIPABOTTONI	475	506	981	469	515	984	465	506	971
059	RIPALIMOSANO	1072	1168	2240	1073	1167	2240	1083	1183	2266
060	ROCCAIVIVARA	758	759	1517	761	740	1501	753	734	1487
061	ROTELLO	712	795	1507	718	809	1527	705	801	1506
062	SALCITO	418	425	843	413	421	834	421	431	852
063	SAN BIASE	230	239	469	235	232	467	228	226	454
064	SAN FELICE DEL MOLISE	445	461	906	451	474	925	450	480	930
065	SAN GIACOMO DEGLI SCHIAVONI	417	426	843	423	436	859	428	437	865
066	SAN GIOVANNI IN GALDO	439	487	926	433	470	903	426	465	891
067	SAN GIULIANO DEL SANNIO	606	644	1250	604	647	1251	605	642	1247
068	SAN GIULIANO DI PUGLIA	766	752	1518	755	746	1501	765	748	1513
069	SAN MARTINO IN PENSI LIS	2303	2329	4632	2321	2366	4687	2342	2392	4734
070	SAN MASSIMO	357	372	729	361	380	741	367	386	753

## Segue Tav. 2 — Popolazione residente per sesso dei singoli Comuni

Codice dei Comuni	COMUNI	POPOLAZIONE RESIDENTE AL 31 DICEMBRE 1981			POPOLAZIONE RESIDENTE AL 31 DICEMBRE 1982			POPOLAZIONE RESIDENTE AL 31 DICEMBRE 1983		
		M	F	MF	M	F	MF	M	F	MF
071	SAN POLOMATESE	222	240	462	217	234	451	219	229	448
072	SANTA CROCE DI MAGLIANO	2472	2558	5030	2494	2586	5080	2527	2612	5139
073	SANT'ANGELO LIMOSANO	268	301	569	262	306	568	265	302	567
074	SANT'ELIA A PIANISI	1334	1362	2696	1338	1345	2683	1335	1333	2668
075	SEPINO	1174	1247	2421	1170	1237	2407	1175	1251	2426
076	SPINETE	790	794	1584	783	794	1577	787	792	1579
077	TAVENNA	699	716	1415	703	721	1424	650	686	1336
078	TERMOLI	11282	11632	22914	11520	11910	23430	11858	12261	24119
079	TORELLA DEL SANNIO	475	534	1009	486	529	1015	486	536	1022
080	TORO	765	817	1582	776	824	1600	775	828	1603
081	TRIVENTO	2887	2886	5773	2874	2896	5770	2879	2884	5763
082	TUFARA	689	708	1397	671	696	1367	676	709	1385
083	URURI	1630	1715	3345	1633	1726	3359	1634	1715	3349
084	VINCHIATURO	1224	1301	2525	1220	1311	2531	1251	1336	2587
	TOTALE	115433	120454	235887	115930	121064	236994	116728	121917	238645

## 61 - PROVINCIA DI CASERTA

001	AILANO	860	919	1779	867	924	1791	873	925	1798
002	ALLIFE	3220	3189	6409	3300	3261	6561	3241	3231	6472
003	ALVIGNANO	2416	2632	5048	2500	2696	5196	2493	2699	5192
004	ALENZO	2103	2072	4175	2132	2082	4214	2158	2128	4286
005	AVERSA	27553	28926	56479	27738	29115	56853	27780	29156	56936
006	BAIA E LATINA	1049	1048	2097	1061	1060	2121	1079	1067	2146
007	BELLONA	2278	2323	4601	2320	2368	4688	2364	2430	4794
008	CAIANELLO	760	793	1553	755	793	1548	760	789	1549
009	CAIAZZO	2610	2797	5407	2648	2826	5474	2665	2843	5508
010	CALVI RISORTA	2671	2820	5491	2707	2848	5555	2722	2851	5573
011	CAMIGLIANO	774	852	1626	785	866	1651	797	883	1680
012	CANCELLO ED ARNONE	2242	2306	4548	2232	2306	4538	2248	2325	4573
013	CAPODRISE	2826	2810	5636	2882	2883	5765	2931	2920	5851
014	CAPRIATI A VOLTURNO	874	922	1796	878	914	1792	879	909	1788
015	CAPUA	8571	9449	18020	8635	9540	18175	8672	9552	18224
016	CARINARO	2110	2239	4349	2210	2346	4556	2309	2429	4738
017	CARINOLA	4236	4524	8760	4276	4559	8835	4367	4584	8951
018	CASAGIOVE	7120	7510	14630	7273	7644	14917	7407	7741	15148
019	CASAL DI PRINCIPE	8597	8158	16755	8750	8267	17017	8910	8353	17263
020	CASALUCE	3423	3509	6932	3483	3587	7070	3626	3749	7375
103	CASAPESENNA	3267	2706	5973	3342	2793	6135	3473	2911	6384
021	CASAPULLA	2841	3003	5844	2878	3027	5905	2947	3110	6057
022	CASERTA	31750	34556	66306	31467	34369	65836	31234	34098	65332
023	CASTEL CAMPAGNANO	793	840	1633	799	854	1653	825	868	1693
024	CASTEL DI SASSO	613	561	1174	623	553	1176	616	557	1173
025	CASTELLO DEL MATESE	631	552	1283	641	657	1298	647	678	1325
026	CASTEL MOREONE	1751	1887	3638	1781	1923	3704	1792	1950	3742
027	CASTEL VOLTURNO	3720	3755	7475	4121	4140	8261	4388	4546	8934
102	CELLOLE	2967	2738	5705	3065	2830	5895	3218	3050	6268
028	CERVINO	2202	2180	4382	2234	2208	4442	2251	2241	4492
029	CESA	2845	2846	5691	2881	2913	5794	2915	2945	5860
030	CIORLANO	345	327	672	342	321	663	331	315	646
031	CONCA DELLA CAMPANIA	869	903	1772	833	873	1706	807	847	1654
032	CURTI	2907	3197	6104	2951	3275	6226	3046	3322	6368
033	DRAGONI	1097	1107	2204	1107	1106	2213	1109	1117	2226
101	FALCIANO DEL MASSICO	1913	1807	3720	1964	1846	3810	1985	1863	3848
034	FONTEGRECA	489	487	976	504	487	991	495	485	980
035	FORMICOLA	979	1033	2012	974	1020	1994	964	1019	1983
036	FRANCOLISE	2262	2372	4634	2308	2396	4704	2354	2412	4766
037	FRIGNANO	4061	4037	8098	4060	4031	8091	4134	4117	8251
038	GALLO	499	528	1027	503	523	1026	509	532	1041
039	GALLUCCIO	1249	1303	2552	1253	1305	2558	1251	1312	2563
040	GIANO VETUSTO	331	412	743	336	409	745	340	414	754
041	GIOIA SANNITICA	1890	1891	3781	1912	1887	3799	1933	1907	3840
042	GRAZZANISE	3012	3246	6258	3005	3256	6261	3088	3261	6349

## Segue Tav. 2 — Popolazione residente per sesso dei singoli Comuni

Codice dei Comuni	COMUNI	POPOLAZIONE RESIDENTE AL 31 DICEMBRE 1981			POPOLAZIONE RESIDENTE AL 31 DICEMBRE 1982			POPOLAZIONE RESIDENTE AL 31 DICEMBRE 1983		
		M	F	MF	M	F	MF	M	F	MF
043	GAICIGNANO DI AVERSA	3091	3051	6142	3209	3127	6336	3277	3229	6506
044	LETINO	444	460	904	445	455	900	452	465	917
045	LIBERI	719	738	1457	727	754	1481	720	757	1477
046	LUSCIANO	5385	5414	10799	5515	5556	11071	5610	5668	11278
047	MACERATA CAMPANIA	4111	4197	8308	4185	4244	8429	4226	4311	8537
048	MADDALONI	16704	17048	33752	17001	17358	34359	17273	17710	34983
049	MARCIANISE	17128	16317	33445	17471	16674	34145	17813	16943	34756
050	MARZANO APPIO	1629	1663	3292	1606	1643	3249	1562	1608	3170
051	MIGNANO MONTE LUNGO	1529	1518	3047	1521	1519	3040	1574	1555	3129
052	MONDRAGONE	10433	10088	20521	10637	10232	20869	10933	10540	21473
053	ORTA DI ATELLA	5242	4825	10067	5352	4906	10258	5415	4937	10352
054	PAFETE	4242	3810	8052	4323	3842	8165	4389	3916	8305
055	PASTORANO	1308	1269	2577	1290	1280	2570	1306	1314	2620
056	PIANA DI MONTE VERNA	1311	1284	2595	1322	1283	2605	1338	1285	2623
057	PIEDIMONTE MATESE	5692	5367	11059	5748	5398	11146	5804	5491	11295
058	PIETRAMELARA	2107	1933	4040	2116	1931	4047	2138	1981	4119
059	PIETRAVAIRANO	1609	1487	3096	1619	1501	3120	1627	1489	3116
060	PIGNATARO MAGGIORE	3116	2993	6109	3155	3028	6183	3183	3041	6224
061	PONTELATONE	911	892	1803	911	907	1818	923	897	1820
062	PORTICO DI CASERTA	2388	2351	4739	2423	2390	4813	2442	2394	4836
063	PRATA SANNITA	986	919	1905	994	926	1920	989	916	1905
064	PRATELLA	1004	840	1844	964	815	1779	947	798	1745
065	PRESENZANO	840	870	1710	859	880	1739	863	891	1754
066	RAVISCANINA	736	760	1496	733	764	1497	739	766	1505
067	RECALE	2745	2708	5453	2851	2819	5670	2895	2896	5791
068	RIARDO	1349	1235	2584	1354	1235	2589	1368	1246	2614
069	ROCCA D'EVANDRO	1720	1754	3474	1764	1785	3549	1778	1793	3571
070	ROCCAMONFINA	1856	1878	3734	1840	1839	3729	1867	1950	3817
071	ROCCAROMANA	517	599	1116	539	607	1146	539	601	1140
072	ROCCHETTA E CROCE	303	319	622	297	323	620	309	329	638
073	RUVIANO	1039	1086	2125	1034	1085	2119	1024	1079	2103
074	SAN CIPRIANO D'AVERSA	6747	6271	13018	6754	6279	13033	6874	6378	13252
075	SAN FELICE A CANCELLO	7666	7749	15415	7869	7934	15803	8003	8096	16099
076	SAN GREGORIO MATESE	635	617	1252	646	626	1272	643	628	1271
077	SAN MARCELLINO	4794	4750	9544	5068	5048	10116	5187	5151	10338
104	SAN MARCO EVANGELISTA	2221	2056	4277	2289	2108	4397	2300	2143	4443
078	SAN NICOLA LA STRADA	6480	6655	13135	6955	7095	14050	7411	7515	14926
079	SAN PIETRO INFINE	476	534	1010	473	518	991	488	540	1028
080	SAN POTITO SANNITICO	818	904	1722	825	918	1743	840	926	1766
081	SAN PRISCO	3783	3926	7709	3919	4010	7929	3988	4097	8085
082	SANTA MARIA A VICO	5107	5378	10485	5198	5523	10721	5304	5619	10923
083	SANTA MARIA CAPUA VETERE	15391	16669	32060	15327	16593	31920	15366	16686	32052
084	SANTA MARIA LA FOSSA	1318	1403	2721	1319	1396	2715	1289	1360	2649
085	SAN TAMMARO	1159	1239	2398	1191	1247	2438	1203	1250	2453
086	SANT'ANGELO D'ALIFE	1214	1326	2540	1242	1342	2584	1259	1355	2614
087	SANT'ARPINO	4990	4923	9913	5085	5017	10102	5246	5171	10417
088	SESSA AURUNCA	11750	11793	23543	12065	12146	24211	12149	12246	24395
089	SPARANISE	3329	3544	6873	3345	3544	6889	3356	3544	6900
090	SUCCIVO	2851	2808	5659	2962	2914	5876	2999	2977	5976
091	TEANO	7058	7121	14179	7191	7252	14443	7222	7301	14523
092	TEVEROLA	3795	3818	7613	3849	3876	7725	3876	3917	7793
093	TORA E PICCILLI	616	667	1283	634	682	1316	635	662	1297
094	TRENTOLA-DUCENTIA	5351	5408	10759	5565	5563	11128	5649	5633	11282
095	VAIRANO PATENORA	2948	2898	5846	2995	2907	5902	3027	2966	5993
096	VALLE AGRICOLA	782	768	1550	783	773	1556	787	777	1564
097	VALLE DI MADDALONI	1085	1075	2160	1088	1070	2158	1102	1090	2192
098	VILLA DI BRIANO	2340	2384	4724	2409	2415	4824	2411	2434	4845
099	VILLA LITERNO	4646	4389	9035	4709	4480	9189	4800	4543	9343
100	VITULAZIO	2158	2318	4476	2232	2384	4616	2303	2459	4762
	TOTALE	375278	381236	756514	381108	386703	767811	385973	391701	777674



## Segue Tav. 2 — Popolazione residente per sesso dei singoli Comuni

Codice dei Comuni	COMUNI	POPOLAZIONE RESIDENTE AL 31 DICEMBRE 1981			POPOLAZIONE RESIDENTE AL 31 DICEMBRE 1982			POPOLAZIONE RESIDENTE AL 31 DICEMBRE 1983		
		M	F	MF	M	F	MF	M	F	MF
62 - PROVINCIA DI BENEVENTO										
001	AIRCOLA	3499	3770	7269	3590	3856	7446	3649	3900	7549
002	AMOROSI	1327	1414	2741	1356	1415	2771	1378	1423	2801
003	APICE	2893	2876	5769	2854	2840	5694	2854	2843	5697
004	APOLLONA	1153	1154	2307	1145	1154	2299	1148	1154	2302
005	ARPAJA	741	774	1515	727	766	1493	739	792	1531
006	ARPAISE	413	426	839	424	433	857	469	452	921
007	BASELICE	1517	1525	3042	1532	1545	3077	1554	1568	3122
008	BENEVENTO	30151	32469	62620	30308	32569	62877	30611	32845	63456
009	BONEA	672	706	1378	713	730	1443	719	765	1484
010	BUCCIANO	749	740	1489	774	766	1540	794	791	1585
011	BUONALBERGO	967	1069	2036	974	1081	2055	985	1102	2087
012	CALVI	1023	1145	2168	1030	1151	2181	1035	1152	2187
013	CAMPOLATTARO	608	618	1226	612	620	1232	637	642	1279
014	CAMPOLI DEL MONTE TABURNO	777	772	1549	801	781	1582	818	790	1608
015	CASALDUNI	798	850	1648	781	841	1622	783	841	1624
016	CASTELFRANCO IN MISCANO	597	658	1255	598	648	1246	582	633	1215
017	CASTELPAGANO	963	1039	2002	947	1020	1967	942	1014	1956
018	CASTELPOTO	825	879	1704	837	899	1736	852	915	1767
019	CASTELVENERE	1148	1141	2289	1177	1172	2349	1164	1185	2349
020	CASTELVETERE IN VAL FORTORE	1477	1594	3071	1462	1590	3052	1425	1561	2986
021	CAUTANO	1006	1027	2033	1007	1031	2038	998	1028	2026
022	CEPPALONI	1550	1661	3211	1572	1666	3238	1594	1685	3279
023	CERRETO SANNITA	2039	2231	4270	2037	2219	4256	2089	2214	4303
024	CIRCELLO	1671	1674	3345	1652	1659	3311	1635	1659	3294
025	COLLE SANNITA	1905	1988	3893	1930	2019	3949	1950	2020	3970
026	CUSANO MUTRI	2179	2178	4357	2188	2186	4374	2228	2215	4443
027	DUGENTA	1306	1367	2673	1299	1381	2680	1295	1382	2677
028	DURAZZANO	879	936	1815	895	947	1842	930	973	1903
029	FALCCHIO	1905	1970	3875	1909	1982	3891	1916	1993	3909
030	FOGLIANESE	1511	1581	3092	1535	1593	3128	1540	1596	3136
031	FOIANO DI VAL FORTORE	756	784	1540	755	774	1529	744	766	1510
032	FORCHIA	515	520	1035	517	520	1037	507	500	1007
033	FRAGNETO L'ABATE	682	725	1407	674	728	1402	678	733	1411
034	FRAGNETO MONPORTE	989	978	1967	980	974	1954	970	975	1945
035	FRASSO TELESINO	1605	1682	3287	1581	1678	3259	1584	1701	3285
036	GINESTRA DEGLI SCHIAVONI	400	438	838	409	444	853	409	446	855
037	GUARDIA SANFRANONDI	2799	2942	5741	2829	2968	5797	2813	2978	5791
038	LIMATOLA	1584	1609	3193	1580	1611	3191	1608	1668	3276
039	MELIZZANO	967	1039	2006	963	1033	1996	978	1032	2010
040	MOIANO	1957	2100	4057	1990	2113	4103	1997	2120	4117
041	MOLINARA	996	1019	2015	992	1024	2016	999	1040	2039
042	MONTEFALCONE DI VAL FORTORE	1155	1210	2365	1151	1216	2367	1152	1220	2372
043	MONTESARCHIO	5383	5678	11061	5500	5753	11253	5553	5813	11366
044	MORCONE	3774	3742	7516	3772	3756	7528	3755	3751	7506
045	PADULI	2242	2366	4608	2311	2411	4722	2343	2427	4770
046	PAGO VEIANO	1362	1420	2782	1360	1418	2778	1370	1430	2800
047	PANNARANO	1053	1021	2074	1039	1018	2057	1037	1017	2054
048	PAOLISI	850	876	1726	860	888	1748	857	889	1746
049	PAUPISI	899	907	1806	882	895	1777	890	899	1789
050	PESCO SANNITA	1180	1281	2461	1176	1281	2457	1180	1279	2459
051	PIETRAROJA	343	386	729	346	386	732	350	387	737
052	PIETRELCINA	1447	1553	3000	1455	1546	3001	1460	1535	2995
053	PONTE	1216	1276	2492	1204	1279	2483	1220	1285	2505
054	PONTELANDOLFO	1952	2037	3989	1958	2042	4000	1959	2042	4001
055	PUGLIANELLO	587	598	1185	596	609	1205	629	654	1283
056	REINO	650	709	1359	644	702	1346	636	692	1328
057	SAN BARTOLOMEO IN GALDO	3243	3312	6555	3256	3313	6569	3252	3305	6557
058	SAN GIORGIO DEL SANNIO	2999	3180	6179	3209	3407	6616	3291	3469	6760
059	SAN GIORGIO LA MOLARA	1842	1853	3695	1831	1867	3698	1847	1878	3725
060	SAN LEUCIO DEL SANNIO	1547	1630	3177	1580	1660	3240	1623	1690	3313
061	SAN LORENZELLO	1049	1092	2141	1131	1168	2299	1166	1195	2361
062	SAN LORENZO MAGGIORE	1182	1190	2372	1179	1194	2373	1173	1191	2364
063	SAN LUPO	496	542	1038	487	535	1022	485	532	1017
064	SAN MARCO DEI CAVOTI	1892	1977	3869	1910	1983	3893	1900	1981	3881
065	SAN MARTINO SANNITA	536	554	1090	537	542	1079	561	554	1115

## Segue Tav. 2 — Popolazione residente per sesso dei singoli Comuni

Codice dei Comuni	COMUNI	POPOLAZIONE RESIDENTE AL 31 DICEMBRE 1981			POPOLAZIONE RESIDENTE AL 31 DICEMBRE 1982			POPOLAZIONE RESIDENTE AL 31 DICEMBRE 1983		
		M	F	MF	M	F	MF	M	F	MF
066	SAN NAZZARO	322	339	661	350	369	719	330	367	697
067	SAN NICOLA MANFREDI	1490	1579	3069	1475	1566	3041	1465	1546	3011
068	SAN SALVATORE TELESINO	1718	1792	3510	1695	1788	3483	1708	1797	3505
069	SANTA CROCE DEL SANNIO	558	650	1208	562	657	1219	554	651	1205
070	SANT'AGATA DE' GOTI	5586	5764	11350	5560	5740	11300	5552	5734	11286
071	SANT'ANGELO A CUPOLO	1771	1850	3621	1849	1937	3786	1885	1973	3858
078	SANT'ARCANGELO TRIMONTE	444	432	876	444	485	929	432	470	902
072	SASSINORO	369	387	756	364	382	746	366	386	752
073	SOLOPACA	2143	2342	4490	2098	2325	4423	2113	2328	4441
074	TELESE	2120	2163	4283	2193	2281	4474	2255	2367	4622
075	TOCCO CAUDIO	813	836	1649	827	852	1679	824	844	1668
076	TORRECUSO	1618	1731	3349	1667	1764	3431	1661	1784	3445
077	VITULANO	1644	1652	3296	1655	1652	3307	1631	1621	3252
	TOTALE	141045	148025	289070	142109	149094	291203	143065	150075	293140

## 63 - PROVINCIA DI NAPOLI

001	ACERRA	17956	18155	36111	18168	18434	36602	18418	18690	37108
002	AFRAGOLA	28713	28757	57470	28908	28973	57881	29246	29245	58491
003	AGEROLA	3582	3529	7111	3602	3544	7146	3621	3566	7187
004	ANACAPRI	2264	2367	4631	2297	2416	4713	2341	2467	4808
005	ARZANO	17316	17674	34990	17656	18096	35752	17836	18286	36122
006	BACOLI	11837	11788	23625	12123	12023	24146	12447	12374	24821
007	BARANO D'ISCHIA	3193	3163	6356	3237	3193	6430	3328	3246	6574
008	BOSCOREALE	12247	12427	24674	12439	12557	24996	12700	12851	25551
009	BOSCOTRECASE	6015	6229	12244	5988	6218	12206	6165	6408	12573
010	BRUSCIANO	4822	4930	9752	4903	5028	9931	5154	5255	10409
011	CAIVANO	15672	15929	31601	15946	16181	32127	16151	16393	32544
012	CALVIZZANO	3076	3107	6183	3173	3188	6361	3268	3305	6573
013	CANPOSANO	2580	2657	5237	2590	2664	5254	2591	2660	5251
014	CAPRI	3666	3801	7467	3646	3797	7443	3671	3817	7488
015	CARBONARA DI NOLA	920	908	1828	926	904	1830	939	924	1863
016	CREDITO	8282	8341	16623	8647	8668	17315	8718	8778	17496
017	CASALNUOVO DI NAPOLI	10365	10658	21023	10535	10830	21365	10696	10927	21623
018	CASAMARCIANO	1772	1792	3564	1795	1810	3605	1820	1825	3645
019	CASAMICCIOLA TERME	2925	3025	5950	3027	3163	6190	3068	3224	6292
020	CASANDRINO	4639	4572	9211	4735	4659	9394	4882	4781	9663
021	CASAVATORE	9990	10211	20201	10145	10369	20514	10330	10501	20831
022	CASOLA DI NAPOLI	1602	1663	3265	1617	1696	3313	1646	1745	3391
023	CASORIA	33913	34650	68563	34586	35333	69919	35206	35920	71126
024	CASTELLANMARE DI STABIA	34277	36147	70424	33670	35544	69214	33588	35340	68928
025	CASTELLO DI CISTERNA	1965	1865	3830	2129	2036	4165	2252	2140	4392
026	CERCOLA	9277	9397	18674	9399	9548	18947	9508	9667	19175
027	CICCIANO	5212	5341	10553	5292	5496	10788	5345	5533	10878
028	CIMITILE	3349	3510	6859	3394	3539	6933	3435	3580	7015
029	COMIZIANO	1030	1112	2142	1025	1110	2135	1038	1095	2133
030	CRISPANO	3495	3351	6846	3616	3422	7038	3798	3593	7391
064	ERCOLANO	29723	28623	58346	30373	29255	59628	31057	29976	61033
031	FORIO	4868	4779	9647	5066	4935	10001	5184	5086	10270
032	FRATTAMAGGIORE	18513	19683	38196	18442	19626	38068	18438	19665	38103
033	FRATTAMINORE	6170	6132	12302	6378	6301	12679	6523	6430	12953
034	GIUGLIANO IN CAMPANIA	22001	22271	44272	22427	22745	45172	23533	23923	47456
035	GRAGNANO	12937	13117	26054	13740	13809	27549	14018	14055	28073
036	GRUMO NEVANO	9498	9371	19369	9585	9959	19544	9780	10126	19906
037	ISCHIA	7987	8036	16023	8143	8208	16351	8304	8409	16713
038	LACCO AMENO	1753	1781	3534	1829	1844	3673	1883	1883	3766
039	LETTERE	2261	2185	4446	2261	2187	4448	2277	2221	4498
040	LIVERI	775	810	1585	789	823	1612	805	838	1643
041	MARANO DI NAPOLI	20443	21147	41590	20702	21476	42178	21150	22009	43159
042	MARIGLIANELLA	2286	2358	4644	2313	2398	4711	2334	2438	4772
043	MARIGLIANO	12304	12864	25168	12425	13051	25476	12529	13144	25673
044	MASSA LUBRENSE	5143	5341	10489	5207	5407	10614	5264	5506	10770

## Segue Tav. 2 — Popolazione residente per sesso dei singoli Comuni

Codice dei Comuni	COMUNI	POPOLAZIONE RESIDENTE AL 31 DICEMBRE 1981			POPOLAZIONE RESIDENTE AL 31 DICEMBRE 1982			POPOLAZIONE RESIDENTE AL 31 DICEMBRE 1983		
		M	F	MF	M	F	MF	M	F	MF
045	MELITO DI NAPOLI	6781	6914	13695	7185	7350	14535	7353	7492	14845
046	META	3321	3677	6998	3361	3717	7078	3431	3806	7237
047	MONTE DI PROCIDA	5825	5985	11810	6038	6161	12199	6220	6356	12576
048	MUGNANO DI NAPOLI	10374	10659	21033	10728	11007	21735	10618	10921	21539
049	NAPOLI	592454	619405	1211859	591323	617763	1209086	591287	617258	1208545
050	NOLA	15165	15796	30961	15451	16083	31534	15526	16212	31738
051	OTTA VIANO	9945	10205	20150	10000	10232	20232	10016	10281	20297
052	PALMA CAMPANIA	6339	6409	12748	6426	6457	12883	6634	6670	13304
053	PIANO DI SORENTINO	5366	5769	11135	5430	5896	11326	5655	6125	11780
054	PIMONTE	2501	2481	4982	2507	2490	4997	2557	2535	5092
055	POGGIOMARINO	7278	7201	14479	7355	7262	14617	7451	7335	14786
056	POLLENA TROCCHIA	4196	4480	8676	4299	4632	8931	4392	4723	9115
057	POMIGLIANO D'ARCO	19211	19268	38479	19554	19639	39193	19783	19839	39622
058	POMPEI	11246	11703	22949	11332	11786	23118	11591	12048	23639
059	PORTICI	39627	40706	80333	39322	40307	79629	38960	39981	78941
060	POZZUOLI	34925	34945	69870	35249	35309	70558	35499	35553	71052
061	PROCCIDA	5167	5246	10413	5199	5270	10469	5248	5317	10565
062	QUALIANO	7069	7076	14145	7348	7329	14677	7670	7651	15321
063	QUARTO	9701	9053	18754	10174	9526	19700	10800	10201	21001
065	ACCARAINOLA	3517	3541	7058	3578	3610	7188	3689	3698	7387
066	SAN GENNARO VESUVIANO	3632	3627	7259	3692	3699	7391	3808	3833	7641
067	SAN GIORGIO A CREMANO	31026	31013	62039	32733	32633	65366	32591	32398	64989
068	SAN GIUSEPPE VESUVIANO	11668	11955	23623	11824	12125	23949	11974	12232	24206
069	SAN PAOLO BEL SITO	1450	1573	3023	1473	1580	3053	1483	1580	3063
070	SAN SEBASTIANO AL VESUVIO	4440	4348	8788	4496	4425	8921	4612	4533	9145
071	SANT'AGNELLO	3941	4025	7966	3987	4063	8050	4068	4166	8234
090	SANTA MARIA LA CARITA'	4494	3681	8175	4754	3943	8697	4903	4113	9016
072	SANT'ANASTASIA	11541	11395	22936	11755	11592	23347	11965	11816	23781
073	SANT'ANTIMO	13089	13382	26471	13375	13587	26962	13700	13864	27564
074	SANT'ANTONIO ABATE	7311	7315	14626	7511	7539	15050	7725	7776	15501
075	SAN VITALIANO	1603	1609	3212	1589	1621	3210	1641	1674	3315
076	SAVIANO	5479	5598	11077	5653	5758	11411	5797	5930	11727
077	SCISCIANO	1939	2036	3975	1942	2019	3961	1979	2075	4054
078	SERRARA FONTANA	1298	1295	2593	1306	1318	2624	1321	1342	2663
079	SOMMA VESUVIANA	11817	11644	23461	12084	11853	23937	12406	12121	24527
080	SORENTINO	8503	8784	17287	8664	8912	17576	8705	8896	17601
081	STRIANO	2962	2964	5926	3053	3025	6078	3170	3156	6326
082	TERZIGNO	5454	5495	10949	5550	5613	11163	5506	5607	11113
083	TORRE ANNUNZIATA	29602	30900	60502	29190	30501	59691	28954	30229	59183
084	TORRE DEL GRECO	51644	52035	103679	51991	52285	104276	52166	52488	104654
091	TRECASE	4500	4589	9089	4625	4706	9331	4892	4999	9891
085	TUFINO	1497	1534	3031	1507	1522	3029	1519	1524	3043
086	VICO EQUENSE	8540	8937	17477	8626	9023	17649	8678	9130	17808
087	VILLARICCA	7476	7413	14889	7899	7913	15812	8331	8354	16685
088	VISCIANO	2213	1957	4170	2244	2013	4257	2301	2049	4350
089	VOLLA	5705	5341	11246	5873	5728	11601	6210	6014	12224
	TOTALE	1465451	1505218	2970669	1478149	1517285	2995434	1491070	1529746	3020816

## 64 - PROVINCIA DI AVELLINO

001	AIELLO DEL SABATO	1323	1359	2682	1332	1387	2719	1358	1414	2772
002	ALTAVILLA IRPINA	2705	2336	5041	2705	2849	5554	2709	2847	5556
003	ANDRETTA	1416	1415	2831	1427	1444	2871	1432	1445	2877
004	AQUILONIA	1398	1314	2712	1393	1324	2717	1394	1343	2737
005	ARLANO IRPINO	10982	10919	21901	11051	11054	22105	11360	11375	22735
006	ATRIPALDA	5070	5312	10382	5100	5309	10409	5184	5371	10555
007	AVELLA	3169	3251	6420	3362	3481	6843	3404	3547	6951
008	AVELLINO	27462	29615	57077	27360	29527	56887	27317	29427	56744
009	BAGNOLI IRPINO	1891	1952	3843	1906	1961	3867	1897	1954	3851
010	BAIANO	2540	2642	5182	2550	2652	5202	2589	2692	5281

## Segue Tav. 2 — Popolazione residente per sesso dei singoli Comuni

Codice dei Comuni	COMUNI	POPOLAZIONE RESIDENTE AL 31 DICEMBRE 1981			POPOLAZIONE RESIDENTE AL 31 DICEMBRE 1982			POPOLAZIONE RESIDENTE AL 31 DICEMBRE 1983		
		M	F	MF	M	F	MF	M	F	MF
011	BISACCIA	2380	2401	4781	2370	2391	4761	2429	2440	4869
012	BONITO	1356	1387	2743	1360	1398	2758	1368	1402	2770
013	CALIANO	422	454	876	435	452	887	432	433	865
014	CALABRITTO	1492	1518	3010	1496	1538	3034	1545	1574	3119
015	CALITRI	3182	3424	6606	3152	3383	6535	3167	3392	6559
016	CANDIDA	498	524	1022	510	528	1038	508	524	1032
017	CAPOSELE	2002	2010	4012	2026	2048	4074	2053	2077	4130
018	CAPIGLIA IRPINA	1009	1021	2030	1028	1039	2067	1038	1044	2082
019	CALIFE	1069	1074	2143	1051	1076	2127	1061	1078	2139
020	CASALBORE	1064	1062	2126	1093	1098	2191	1103	1101	2204
021	CASSANO IRPINO	506	486	992	494	476	970	489	481	970
022	CASTEL BARONIA	773	729	1502	762	718	1480	759	724	1483
023	CASTELFRANCI	1366	1427	2793	1378	1428	2806	1385	1437	2822
024	CASTELVETERE SUL CALORE	923	991	1914	922	988	1910	925	983	1908
025	CERVINARA	5145	5310	10455	5139	5335	10474	5221	5450	10671
026	CESINALI	838	861	1699	859	879	1738	867	877	1744
027	CHIANCHE	374	420	794	373	412	785	377	416	793
028	CHIUSANO DI SAN DOMENICO	1237	1285	2522	1208	1292	2500	1228	1317	2545
029	CONTRADA	1253	1279	2532	1327	1326	2653	1335	1318	2653
030	CONZA DELLA CAMPANIA	766	741	1507	772	748	1520	775	756	1531
031	DOMICELLA	684	723	1407	684	718	1402	689	722	1411
032	FLUMERI	1657	1552	3209	1657	1549	3206	1677	1562	3239
033	FONTANAROSA	2027	2125	4152	2024	2121	4145	2030	2123	4153
034	FORINO	2122	2260	4382	2190	2304	4494	2242	2361	4603
035	FRIGENTO	2119	2065	4184	2143	2085	4228	2129	2085	4214
036	GESUALDO	1909	1955	3864	1901	1936	3837	1907	1951	3858
037	GRECI	643	689	1332	632	686	1318	623	676	1299
038	GROTTAMINARDA	3963	4021	7984	4035	4057	8092	4063	4105	8168
039	GROTTOLELLA	805	806	1611	808	813	1621	818	818	1636
040	GUARDIA LOMBARDI	1444	1556	3000	1435	1541	2976	1414	1510	2924
041	LACEDONIA	1783	1959	3742	1770	1941	3711	1777	1953	3730
042	LAPIO	1021	1052	2073	1022	1045	2067	1025	1039	2064
043	LAURO	1787	1983	3770	1752	1951	3703	1774	1987	3761
044	LIONI	2930	2966	5896	2985	2995	5980	3033	3032	6065
045	LUOGOSANO	654	653	1307	655	655	1310	631	651	1282
046	MANOCALZATI	1284	1294	2578	1291	1312	2603	1317	1337	2654
047	MAEZANO DI NOLA	673	748	1421	664	746	1410	674	761	1435
048	MELITO IRPINO	1012	1050	2062	1026	1059	2085	1034	1064	2098
049	MERCOGLIANO	3127	3189	6316	3334	3399	6733	3574	3616	7190
050	MIRABELLA ECLANO	3986	4036	8022	4011	4081	8092	4074	4125	8199
051	MONTAGUTO	422	480	902	421	472	893	418	468	886
052	MONTECALVO IRPINO	2498	2539	5037	2504	2547	5051	2471	2507	4978
053	MONTEFALCIONE	2084	2165	4249	2094	2176	4270	2127	2194	4321
054	MONTEFORTE IRPINO	2388	2399	4787	2445	2451	4896	2525	2539	5064
055	MONTEFREDANE	1122	1118	2240	1153	1145	2298	1167	1137	2304
056	MONTEFUSCO	847	860	1707	844	865	1709	829	870	1699
057	MONTELLA	4473	4278	8751	4478	4271	8749	4479	4296	8775
058	MONTEMARANO	1784	1905	3689	1808	1927	3735	1824	1933	3757
059	MONTEMILETTO	2405	2401	4806	2419	2412	4831	2456	2455	4911
060	MONTEVERDE	579	618	1197	564	612	1176	564	602	1166
061	MONTORO INFERIORE	4111	4244	8355	4124	4253	8377	4221	4351	8572
062	MONTORO SUPERIORE	3081	3102	6183	3209	3211	6420	3319	3282	6601
063	MORRA DE SANCTIS	1182	1172	2354	1159	1147	2306	1159	1155	2314
064	MOSCHIANO	977	967	1944	987	967	1954	988	955	1943
065	HUGNANO DEL CARDINALE	2445	2465	4910	2479	2509	4988	2462	2533	4995
066	NUSCO	2569	2646	5215	2578	2673	5251	2607	2695	5302
067	OSPEDALETTO D'ALPINOLO	804	836	1640	799	837	1636	792	835	1627
068	PAGO DEL VALLO DI LAURO	823	856	1679	816	855	1671	798	852	1650
069	PAROLISE	311	312	623	315	307	622	319	313	632
070	PATERNOPOLI	1509	1617	3126	1508	1622	3130	1497	1614	3111
071	PETRURO IRPINO	268	287	555	269	285	554	271	285	556
072	PIETRADEPUSI	1224	1292	2516	1217	1267	2484	1209	1263	2472
073	PIETRASTORNINA	896	941	1837	855	916	1771	874	924	1798
074	PRATA DI PRINCIPATO ULTRA	1493	1554	3047	1341	1403	2744	1395	1473	2868
075	PRATOLA SEREA	1566	1639	3205	1610	1678	3288	1647	1716	3363

## Segue Tav. 2 — Popolazione residente per sesso dei singoli Comuni

Codice del Comune	COMUNI	POPOLAZIONE RESIDENTE AL 31 DICEMBRE 1981			POPOLAZIONE RESIDENTE AL 31 DICEMBRE 1982			POPOLAZIONE RESIDENTE AL 31 DICEMBRE 1983		
		M	F	MF	M	F	MF	M	F	MF
076	QUADEFELLE	579	646	1225	585	636	1221	595	636	1231
077	QUINDICI	1543	1541	3084	1580	1568	3148	1585	1568	3153
078	ROCCABASCERANA	1103	1130	2233	1122	1139	2261	1128	1161	2289
079	ROCCA SAN FELICE	590	578	1168	594	535	1179	601	582	1183
080	ROTONDI	1488	1615	3103	1492	1624	3116	1507	1652	3159
081	SALZA IRPINA	493	465	958	497	469	966	495	463	958
082	SAN MANGO SUL CALORE	797	794	1591	802	791	1593	798	791	1589
083	SAN MARTINO VALLE CAUDINA	2311	2443	4754	2282	2429	4711	2287	2444	4731
084	SAN MICHELE DI SERINO	771	832	1603	823	857	1680	855	889	1744
085	SAN NICOLA BARONIA	480	507	987	481	514	995	479	509	988
086	SAN POTITO ULTRA	763	809	1572	784	828	1612	766	818	1584
087	SAN SOSSIO BARONIA	1175	1161	2336	1173	1158	2341	1164	1160	2324
088	SANTA LUCIA DI SERINO	689	701	1390	697	709	1406	691	700	1391
089	SANT'ANDREA DI CONZA	1067	1193	2260	1066	1188	2254	1067	1135	2252
090	SANT'ANGELO ALL'ESCA	520	551	1071	518	552	1070	517	544	1061
091	SANT'ANGELO A SCALA	362	359	721	361	359	720	356	351	707
092	SANT'ANGELO DEI LOMBARDI	2569	2648	5217	2631	2702	5333	2653	2749	5402
093	SANTA PAOLINA	884	832	1716	873	824	1697	871	830	1701
095	SANTO STEFANO DEL SOLE	776	813	1589	780	822	1602	793	836	1629
096	SAVIGNANO IRPINO	790	854	1644	787	847	1634	787	847	1634
097	SCAMPITELLA	1020	1000	2020	1004	977	1981	997	980	1977
098	SENERCHIA	555	491	1046	556	486	1042	558	485	1043
099	SERINO	3466	3465	6931	3508	3498	7006	3576	3602	7178
100	SIRIGNANO	627	690	1317	633	703	1336	648	701	1349
101	SOLOFRA	4898	4872	9770	4948	4943	9891	4977	5032	10009
102	SORBO SERPICO	289	326	615	289	332	621	286	323	609
103	SPERONE	1068	1067	2135	1127	1132	2259	1174	1152	2326
104	STURNO	1822	1850	3672	1806	1830	3636	1781	1815	3596
105	SUMMONTE	671	663	1334	661	672	1333	668	679	1347
106	TAURANO	828	835	1663	824	842	1666	842	862	1704
107	TAURASI	1502	1501	3003	1505	1497	3002	1501	1492	2993
108	TEORA	1283	1286	2569	1289	1236	2525	1279	1278	2557
109	TORELLA DEI LOMBARDI	1529	1502	3031	1538	1491	3029	1545	1497	3042
110	TORRE LE NOCELLE	650	642	1292	652	645	1298	644	637	1281
111	TORRIONI	360	348	708	362	349	711	363	355	718
112	TREVICO	914	868	1782	913	865	1778	913	862	1775
113	TUFO	594	624	1218	581	611	1192	571	590	1161
114	VALLATA	2008	1992	4000	2003	1987	3990	1982	1977	3959
115	VALLESACCARDA	1042	955	1997	1043	944	1987	1045	944	1989
116	VENTICANO	1187	1211	2398	1202	1225	2427	1219	1240	2459
117	VILLAMAINA	563	580	1143	566	587	1153	565	585	1150
118	VILLANOVA DEL BATTISTA	1217	1161	2378	1210	1160	2370	1184	1139	2323
119	VOLTURARA IRPINA	2245	2196	4442	2248	2186	4434	2251	2197	4448
120	ZUNGOLI	1028	1049	2077	1033	1039	2072	1035	1043	2078
	TOTALE	214219	220060	434279	215385	221242	436627	217231	223146	440377

## 65 - PROVINCIA DI SALERNO

001	ACERNO	1460	1469	2929	1535	1502	3037	1571	1561	3132
002	AGROPOLI	7148	7223	14371	7295	7428	14723	7478	7591	15069
003	ALBANELLA	2896	2985	5881	2913	3006	5919	2931	3041	5972
004	ALFANO	713	687	1400	729	697	1426	742	705	1447
005	ALTA VILLA SILENTINA	3516	3416	6932	3510	3421	6931	3371	3350	6721
006	AMALFI	2966	3095	6061	2946	3101	6047	2949	3058	6007
007	ANGRI	13664	14327	27991	13794	14414	28208	13913	14584	28497
008	AQUARA	998	1029	2027	990	1006	1996	978	998	1976
009	ASCEA	2646	2584	5230	2608	2581	5189	2517	2545	5062
010	ATENA LUCANA	1007	1003	2010	1018	1005	2023	1048	1024	2072
011	ATRANI	500	609	1109	496	600	1096	501	602	1103
012	AULETTA	1267	1232	2499	1275	1241	2516	1284	1257	2541
013	BARONISSI	5155	5125	10280	5251	5174	10425	5326	5287	10613
014	BATTIPAGLIA	20253	20694	40947	20493	21000	41493	20699	21184	41883
015	BELLOSQUARDO	655	656	1311	642	644	1286	621	627	1248

## Segue Tav. 2 — Popolazione residente per sesso dei singoli Comuni

Codice dei Comuni	COMUNI	POPOLAZIONE RESIDENTE AL 31 DICEMBRE 1981			POPOLAZIONE RESIDENTE AL 31 DICEMBRE 1982			POPOLAZIONE RESIDENTE AL 31 DICEMBRE 1983		
		M	F	MF	M	F	MF	M	F	MF
016	BRACIGLIANO	2256	2309	4565	2303	2325	4628	2315	2334	4649
017	BUCCINO	3124	3025	6149	3144	3059	6203	3081	2987	6068
018	BUONABITACOLO	1270	1266	2536	1293	1272	2565	1285	1271	2556
019	CAGGIANO	1559	1609	3168	1572	1628	3200	1578	1616	3194
020	CALVANICO	546	568	1114	548	567	1115	551	573	1124
021	CAMEROTA	3183	3277	6460	3330	3387	6717	3508	3585	7093
022	CAMPAGNA	5695	5572	11267	5845	5730	11575	5966	5801	11767
023	CAMPORA	387	389	776	388	395	783	384	395	779
024	CANNALONGA	616	560	1176	619	550	1169	636	563	1199
025	CAPACCIO	8028	7674	15702	8188	7850	16038	8339	7962	16301
026	CASALBUONO	797	815	1612	779	795	1574	782	802	1584
027	CASALETTO SPARTANO	995	970	1965	990	968	1958	988	974	1962
028	CASAL VELINO	2165	2132	4297	2194	2151	4345	2198	2169	4367
029	CASELLE IN PITTARI	1112	1122	2234	1118	1118	2236	1119	1117	2236
030	CASTELCIVITA	1256	1312	2568	1243	1303	2546	1218	1277	2495
031	CASTELLABATE	3438	3451	6889	3484	3496	6980	3536	3569	7105
032	CASTELNUOVO CILENTO	845	886	1731	868	903	1771	917	936	1853
033	CASTELNUOVO DI CONZA	538	473	1011	556	492	1048	572	509	1081
034	CASTEL SAN GIORGIO	5446	5586	11032	5475	5612	11087	5513	5616	11129
035	CASTEL SAN LORENZO	1690	1763	3453	1680	1759	3439	1672	1762	3434
036	CASTIGLIONE DEL GENOVESI	528	514	1042	541	524	1065	543	525	1068
037	CAVA DE' TIRRENI	25072	25602	50674	25241	25739	50980	25425	25917	51342
038	CELLE DI BULGHERIA	1113	1084	2197	1113	1089	2202	1107	1078	2185
039	CENTOLA	2375	2298	4673	2370	2279	4649	2404	2319	4723
040	CERASO	1533	1565	3098	1543	1567	3110	1541	1580	3121
041	CETARA	1198	1137	2335	1201	1143	2344	1217	1158	2375
042	CICERALE	865	835	1700	848	821	1669	833	800	1633
043	COLLIANO	1915	1919	3834	1931	1918	3849	1943	1937	3880
044	CONCA DEI MARINI	336	354	690	337	353	690	350	361	711
045	CONTRONE	514	525	1039	515	527	1042	517	520	1037
046	CONTURSI TERME	1539	1504	3043	1540	1506	3046	1545	1499	3044
047	CORBARA	1108	1142	2250	1114	1140	2254	1119	1169	2288
048	CORLETO MONFORTE	561	577	1138	549	554	1103	536	543	1079
049	CUCCARO VETERE	320	333	653	327	335	662	325	343	668
050	EBOLI	15343	15810	31153	15580	16021	31601	15929	16370	32299
051	FELITTO	860	888	1748	853	896	1749	821	867	1688
052	FISCIANO	4946	4915	9861	5034	5029	10063	5173	5192	10365
053	FURORE	329	304	633	330	311	641	332	318	650
054	FUTANI	837	830	1667	845	833	1678	848	829	1677
055	GIFFONI SEI CASALI	1730	1776	3506	1740	1777	3517	1730	1780	3510
056	GIFFONI VALLE PIANA	4566	4645	9211	4569	4668	9237	4636	4715	9351
057	GIOI	976	960	1936	979	980	1959	988	994	1982
058	GIUNGANO	553	562	1115	599	621	1220	623	641	1264
059	ISPANI	484	513	997	482	507	989	492	515	1007
060	LAUREANA CILENTO	519	555	1074	523	558	1081	528	568	1096
061	LAURINO	1243	1258	2501	1241	1238	2479	1242	1247	2489
062	LAURITO	551	597	1148	541	594	1135	547	589	1136
063	LAVIANO	898	816	1714	927	830	1757	934	837	1771
064	LUSTRA	616	622	1238	611	622	1233	625	628	1253
065	MAGLIANO VETERE	561	616	1177	555	619	1174	551	606	1157
066	MAIORI	2995	3090	6085	2986	3099	6085	2982	3101	6083
067	MERCATO SAN SEVERINO	8934	9260	18194	9100	9382	18482	9188	9497	18685
068	MINORI	1580	1582	3162	1565	1590	3155	1561	1589	3150
069	MOIO DELLA CIVITELLA	851	908	1759	849	905	1754	865	917	1782
070	MONTANO ANTILIA	1392	1373	2765	1393	1366	2759	1398	1358	2756
071	MONTECORICE	1202	1175	2377	1215	1197	2412	1214	1201	2415
072	MONTECORVINO PUGLIANO	1757	1762	3519	1733	1777	3510	1734	1765	3499
073	MONTECORVINO ROVELLA	9724	9495	19219	9869	9680	19549	10351	10177	20528
074	MONTEFORTE CILENTO	351	338	689	348	340	688	344	342	686
075	MONTE SAN GIACOMO	1065	1084	2149	1070	1084	2154	1082	1091	2173
076	MONTESANO SULLA MARCELLANA	3728	3663	7391	3752	3693	7445	3803	3723	7526
077	MORIGERATI	425	439	864	423	429	852	423	423	846
078	NOCERA INFERIORE	23018	24031	47049	23061	23976	47037	22967	23792	46759
079	NOCERA SUPERIORE	8882	8790	17672	9277	9176	18453	9705	9620	19325
080	NOVI VELIA	871	842	1713	876	840	1716	900	873	1773

## Segue Tav. 2 — Popolazione residente per sesso dei singoli Comuni

Codice dei Comuni	COMUNI	POPOLAZIONE RESIDENTE AL 31 DICEMBRE 1981			POPOLAZIONE RESIDENTE AL 31 DICEMBRE 1982			POPOLAZIONE RESIDENTE AL 31 DICEMBRE 1983		
		M	F	MF	M	F	MF	M	F	MF
081	OGLIASTRO CILENTO	1135	1075	2210	1174	1109	2283	1179	1129	2308
082	OLEVANO SUL TUSCIANO	2945	2881	5826	2934	2841	5775	2995	2876	5871
083	OLIVETO CITRA	1751	1710	3461	1881	1837	3718	1891	1327	3718
084	OMIGNANO	753	753	1506	744	751	1495	750	756	1506
085	ORRIA	797	790	1587	792	806	1598	796	811	1607
086	OTTATI	618	594	1212	620	597	1217	584	571	1155
087	PADULA	2880	2859	5739	2874	2853	5727	2894	2869	5763
088	PAGANI	15655	16608	32263	15688	16683	32371	15890	16864	32754
089	PALOMONTE	1985	1885	3870	1997	1880	3877	2018	1897	3915
090	PELLEZZANO	3378	3443	6821	3512	3566	7078	3640	3677	7317
091	PERDIFUMO	905	845	1750	924	875	1799	930	876	1806
092	PERITO	633	621	1254	626	619	1245	651	668	1319
093	PERTOSA	479	423	902	482	414	896	485	421	906
094	PETINA	704	715	1419	708	733	1441	723	748	1471
095	PIAGGINE	1140	1163	2303	1127	1169	2296	1111	1166	2277
096	PISCIOTTA	1751	1815	3566	1742	1810	3552	1755	1830	3585
097	POLLA	2585	2751	5336	2605	2787	5392	2600	2812	5412
098	POLLICA	1501	1545	3046	1498	1533	3031	1473	1507	2980
099	PONTECAGNANO FAIANO	9920	9730	19650	10158	9934	20092	10289	10105	20394
100	POSITANO	1757	1738	3495	1784	1776	3560	1797	1784	3581
101	POSTIGLIONE	1300	1266	2566	1314	1274	2588	1336	1305	2641
102	PRAIANO	872	904	1776	885	911	1796	896	917	1813
103	PRIGNANO CILENTO	468	491	959	469	490	959	450	481	931
104	RAVELLO	1140	1171	2311	1137	1178	2315	1135	1182	2317
105	RICIGLIANO	702	735	1437	703	741	1444	705	744	1449
106	ROCCADASPIDE	3868	3823	7691	3860	3835	7695	3871	3850	7721
107	ROCCAGLIORIOSA	1001	1030	2031	1010	1026	2036	1020	1038	2058
108	ROCCAPIEMONTE	3837	3916	7753	3900	3960	7860	3937	3991	7928
109	ROPANO	1261	1157	2418	1274	1154	2428	1282	1166	2448
110	ROMAGNANO AL MONTE	231	246	477	220	241	461	221	237	458
111	ROSCIGNO	642	582	1224	643	586	1229	643	587	1230
112	RUTINO	524	506	1030	520	505	1025	521	500	1021
113	SACCO	526	513	1039	510	493	1003	510	496	1006
114	SALA CONSILINA	6124	6085	12209	6180	6185	12365	6233	6209	12442
115	SALENTO	1046	987	2033	1050	1009	2059	1049	1009	2058
116	SALERNO	76246	81259	157505	76052	81094	157146	75972	80949	156921
117	SALVITELLE	450	503	953	454	501	955	439	495	934
118	SAN CIPRIANO PICENTINO	2126	2143	4269	2179	2186	4365	2262	2252	4514
119	SAN GIOVANNI A PIRO	2116	1994	4110	2117	1995	4112	2108	2010	4118
120	SAN GREGORIO MAGNO	2373	2329	4702	2376	2330	4706	2429	2394	4823
121	SAN MANGO PIEMONTE	659	674	1333	662	682	1344	680	694	1374
122	SAN MARZANO SUL SAENO	4523	4458	8981	4603	4538	9141	4646	4545	9191
123	SAN MAURO CILENTO	554	606	1160	560	594	1154	542	583	1125
124	SAN MAURO LA BRUCA	507	520	1027	504	515	1019	504	509	1013
125	SAN PIETRO AL TANAGRO	794	798	1592	818	824	1642	829	837	1666
126	SAN RUFO	964	900	1864	970	909	1879	979	908	1887
127	SANTA MARINA	1650	1572	3222	1667	1591	3258	1681	1614	3295
128	SANT'ANGELO A FASANELLA	527	592	1119	496	583	1079	489	585	1074
129	SANT'ARSENIO	1655	1595	3250	1659	1603	3262	1687	1625	3312
130	SANT'EGIDIO DEL MONTE ALBINO	3748	3805	7553	3855	3912	7767	3871	3945	7816
131	SANTOMENNA	517	468	985	537	470	1007	532	471	1003
132	SAN VALENTINO TORIO	3714	3880	7594	3793	3972	7765	3862	3999	7861
133	SANZA	1644	1551	3195	1643	1574	3217	1673	1588	3261
134	SAPRI	3539	3775	7314	3535	3758	7293	3545	3774	7319
135	SAENO	14847	15636	30483	14869	15650	30519	14950	15698	30648
136	SASSANO	2739	2737	5476	2762	2779	5541	2809	2824	5633
137	SCAPATI	16834	17212	34046	17109	17497	34606	17326	17744	35070
138	SCALA	734	682	1416	722	668	1390	723	672	1395
139	SEFRAMEZZANA	226	242	468	228	238	466	228	233	461
140	SESEE	1908	1809	3717	1914	1804	3718	1918	1798	3716
141	SESSA CILENTO	804	892	1696	813	891	1704	832	899	1731
142	SIANO	3897	3960	7857	3942	4009	7951	3985	4070	8055
143	SICIGNANO DEGLI ALBURNI	1872	1954	3826	1896	1984	3880	1956	2044	4000
144	STELLA CILENTO	502	502	1004	510	506	1016	518	501	1019
145	STIO	558	580	1138	561	578	1139	606	630	1236

## Segue Tav. 2 — Popolazione residente per sesso dei singoli Comuni

Codice dei Comuni	COMUNI	POPOLAZIONE RESIDENTE AL 31 DICEMBRE 1981			POPOLAZIONE RESIDENTE AL 31 DICEMBRE 1982			POPOLAZIONE RESIDENTE AL 31 DICEMBRE 1983		
		M	F	MF	M	F	MF	M	F	MF
146	TEGGIANO	3987	4044	8031	4029	4094	8123	4101	4140	8241
147	TOFCHIARA	575	617	1192	592	634	1226	608	657	1265
148	TORRACA	565	598	1163	555	584	1139	554	592	1146
149	TORRE ORSAIA	1327	1331	2658	1340	1334	2674	1361	1362	2723
150	TORTORELLA	390	396	786	385	399	784	385	403	788
151	TRAMONTI	2074	2136	4210	2048	2123	4171	2009	2084	4093
152	TRENTINARA	763	771	1534	775	788	1563	795	826	1621
153	VALLE DELL'ANGELO	313	312	625	307	293	600	302	282	584
154	VALLO DELLA LUCANIA	3884	4052	7936	3909	4048	7957	3911	4046	7957
155	VALVA	970	890	1860	985	902	1887	991	914	1905
156	VIBONATI	1480	1463	2943	1493	1464	2957	1513	1497	3016
157	VIETRI SUL MARE	4893	5141	10034	4888	5134	10022	4942	5151	10093
	TOTALE	501816	512516	1014332	505865	516506	1022371	510327	520896	1031223

## 71 - PROVINCIA DI FOGGIA

001	ACCADIA	1724	1861	3585	1708	1814	3522	1671	1786	3457
002	ALBERONA	632	665	1297	617	646	1263	606	639	1245
003	ANZANO DI PUGLIA	1137	1228	2365	1127	1223	2350	1135	1238	2373
004	APRICENA	6086	6257	12343	6206	6380	12586	6273	6501	12774
005	ASCOLI SABBIANO	3553	3669	7222	3568	3689	7257	3592	3721	7313
006	BICCARI	1687	1783	3470	1699	1799	3498	1709	1814	3523
007	BOVINO	2513	2628	5141	2483	2584	5067	2466	2589	5055
008	CAGNANO VAGANO	4476	4551	9027	4501	4556	9057	4545	4604	9149
009	CANDELA	1488	1581	3069	1427	1558	2985	1510	1609	3119
010	CARAPELLE	1793	1871	3664	1851	1922	3773	1902	1981	3883
011	CARLANTINO	760	777	1537	745	775	1520	742	778	1520
012	CARPINO	2610	2725	5335	2670	2791	5461	2677	2793	5470
013	CASALNUOVO MONTEROTARO	1353	1487	2840	1350	1491	2841	1329	1461	2790
014	CASALVECCCHIO DI PUGLIA	1233	1376	2609	1218	1378	2596	1231	1395	2626
015	CASTELLUCCIO DEI SAURI	913	915	1828	904	918	1822	909	935	1844
016	CASTELLUCCIO VALMAGGIORE	832	832	1664	838	830	1668	845	848	1693
017	CASTELNUOVO DELLA DAUNIA	1140	1124	2264	1125	1101	2226	1105	1087	2192
018	CELENZA VALFORTORE	1255	1293	2548	1235	1290	2525	1258	1312	2570
019	CELLE DI SAN VITO	157	166	323	153	167	320	160	167	327
020	CERIGNOLA	25106	25760	50866	25404	26052	51456	25692	26358	52050
021	CHIEUTI	908	894	1802	934	902	1836	939	916	1855
022	DELICETO	2231	2359	4590	2242	2356	4598	2251	2370	4621
023	FAETO	480	526	1006	483	533	1016	482	535	1017
024	FOGGIA	76685	79927	156612	76946	80162	157108	77053	80318	157371
025	ISCHITELLA	2196	2347	4543	2231	2367	4598	2263	2355	4618
026	ISOLE TREMITI	183	149	332	181	142	323	183	142	325
027	LESINA	3201	3181	6382	3242	3211	6453	3274	3230	6504
028	LUCERA	16255	16587	32842	16349	16709	33058	16580	16884	33464
029	MANFREDONIA	26579	26522	53101	26798	26817	53615	27783	27882	55665
030	MARGHERITA DI SAVOIA	5653	5954	11607	5749	6017	11766	5754	6050	11804
031	MATTINATA	2883	2903	5786	2912	2927	5839	2970	2982	5952
032	MONTELEONE DI PUGLIA	860	931	1791	799	861	1660	803	849	1652
033	MONTE SANT'ANGELO	8361	8647	17008	8334	8616	16950	8295	8576	16871
034	MOTTA MONTECORVINO	580	690	1270	568	675	1243	563	681	1244
063	ORDONA	1089	1067	2156	1126	1096	2222	1151	1117	2268
035	ORSARA DI PUGLIA	1979	2008	3987	1985	1991	3976	1974	1982	3956
036	ORTA NOVA	7187	7259	14446	7403	7478	14881	7647	7694	15341
037	PANNI	668	698	1366	651	682	1333	640	682	1322
038	PESCHICI	2036	2025	4061	2035	2030	4065	2077	2056	4133
039	PIETRAMONTECORVINO	1536	1599	3135	1551	1599	3150	1534	1589	3123
040	POGGIO IMPERIALE	1713	1858	3571	1715	1863	3578	1699	1864	3563
041	RIGNANO GARGANICO	1239	1303	2542	1241	1315	2556	1260	1320	2580
042	ROCCHETTA SANT'ANTONIO	1312	1300	2612	1298	1281	2579	1280	1257	2537
043	RODI GARGANICO	1927	2071	3998	1946	2083	4029	1977	2104	4081
044	ROSETO VALFORTORE	1461	1579	3040	1444	1539	2983	1439	1533	2972



## Segue Tav. 2 — Popolazione residente per sesso dei singoli Comuni

Codice dei Comuni	COMUNI	POPOLAZIONE RESIDENTE AL 31 DICEMBRE 1981			POPOLAZIONE RESIDENTE AL 31 DICEMBRE 1982			POPOLAZIONE RESIDENTE AL 31 DICEMBRE 1983		
		M	F	MF	M	F	MF	M	F	MF
045	SAN FERDINANDO DI PUGLIA	6333	6477	12810	6380	6538	12918	6409	6575	12984
046	SAN GIOVANNI ROTONDO	10797	11135	21932	10936	11314	22250	10933	11314	22247
047	SAN MARCO IN LAMIS	7340	8106	15446	7335	8066	15401	7304	8052	15356
048	SAN MARCO LA CATOLA	1074	1120	2194	1072	1109	2181	1055	1083	2138
049	SANNICANDRO GARGANICO	9266	9526	18792	9307	9559	18866	9388	9668	19056
050	SAN PAOLO DI CIVITATE	2999	3097	6096	2998	3093	6091	2986	3084	6070
051	SAN SEVERO	26574	27677	54251	26685	27758	54443	26910	27941	54851
052	SANT'AGATA DI PUGLIA	1806	1946	3752	1762	1907	3669	1715	1854	3569
053	SEARACAPRIOLA	2742	2935	5677	2709	2900	5609	2669	2886	5555
054	STORNARA	1972	2045	4017	1982	2077	4059	1989	2083	4072
055	STORNABELLA	2186	2265	4451	2207	2279	4486	2232	2292	4524
056	TORREMAGGIORE	8378	8666	17044	8405	8702	17107	8582	8752	17334
057	TRINITAPOLI	6520	6762	13282	6750	7003	13753	6873	7151	14024
058	TROIA	3827	4042	7869	3811	4063	7874	3844	4093	7937
059	VICO DEL GARGANO	4226	4439	8665	4223	4455	8678	4254	4469	8723
060	VIESTE	6404	6411	12815	6479	6459	12938	6621	6626	13247
061	VOLTURARA APPULA	519	581	1100	509	565	1074	496	558	1054
062	VOLTURINO	1362	1423	2785	1336	1403	2739	1308	1391	2699
064	ZAPPONETA	1150	1164	2314	1166	1180	2346	1173	1172	2345
	TOTALE	335125	346750	681875	337044	348646	685690	339969	351628	691597

## 72 - PROVINCIA DI BARI

001	ACQUAVIVA DELLE PONTI	9060	9302	18362	9218	9482	18700	9340	9605	18945
002	ADELPHIA	5332	5605	10937	5434	5697	11131	5641	5930	11571
003	ALBEROBELLO	4729	5042	9771	4839	5131	9970	4912	5156	10068
004	ALTAMURA	24998	26441	51439	25373	26835	52208	25718	27184	52902
005	ANDRIA	41666	43096	84762	42054	43572	85626	42436	43955	86391
006	BARI	178471	192244	370715	178262	192046	370308	177962	191614	369576
007	BARLETTA	41530	41980	83510	41857	42344	84201	42237	42663	84900
008	BINETTO	536	590	1126	563	612	1175	598	640	1238
009	BISCEGLIE	22978	23528	46506	23036	23604	46640	23112	23757	46869
010	BITETTO	4145	4253	8398	4225	4333	8558	4293	4393	8686
011	BITONTO	24282	25439	49721	24645	25743	50388	24841	25886	50727
012	BITRITTO	3002	2919	5921	3091	2997	6088	3217	3128	6345
013	CANOSA DI PUGLIA	14968	15983	30951	14930	16009	30939	14934	16037	30971
014	CAPURSO	5086	5151	10237	5304	5335	10639	5513	5533	11046
015	CASAMASSIMA	5934	6133	12067	6024	6226	12250	6127	6327	12454
016	CASSANO DELLE MURGE	3845	4059	7904	3876	4114	7990	4077	4287	8364
017	CASTELLANA GROTTE	7882	8411	16293	8022	8573	16595	8142	8744	16886
018	CELLAMARE	772	811	1583	863	902	1765	910	953	1863
019	CONVERSANO	10058	10438	20496	10222	10623	20845	10331	10757	21088
020	CORATO	19732	21496	41228	19937	21663	41600	20112	21898	42010
021	GIOIA DEL COLLE	13322	14082	27404	13392	14191	27583	13407	14196	27603
022	GIOVINAZZO	9569	9624	19193	9722	9769	19491	9919	9976	19895
023	GRAVINA IN PUGLIA	17857	18308	36165	18047	18493	36540	18284	18757	37041
024	GRUMO APPULA	5819	6043	11862	5878	6123	12001	5932	6165	12097
025	LOCOROTONDO	6076	6326	12402	6127	6379	12506	6177	6453	12630
026	MINERVINO MURGE	5786	6097	11883	5804	6099	11903	5777	6072	11849
027	MODUGNO	16756	17060	33816	17001	17279	34280	17249	17517	34766
028	MOLA DI BARI	12926	13242	26168	13013	13313	26326	13026	13327	26353
029	MOLFETTA	32277	33417	65694	32224	33397	65621	32098	33329	65427
030	MONOPOLI	21524	22686	44210	21757	22927	44684	21950	23111	45061
031	NOCI	8766	9434	18200	8815	9456	18271	8898	9535	18433
032	NOICATTARO	8223	8308	16531	8371	8490	16861	8616	8744	17360
033	PALO DEL COLLE	7081	7643	14724	7270	7847	15117	7417	7967	15384
034	POGGIORSINI	694	731	1425	681	722	1403	668	711	1379
035	POLIGNANO A MARE	7227	7564	14791	7330	7693	15023	7461	7807	15268
036	PUTIGNANO	12214	13232	25446	12326	13365	25691	12507	13498	26005
037	RUTIGLIANO	7150	7578	14728	7301	7703	15004	7398	7810	15208
038	RUVO DI PUGLIA	11211	12495	23706	11285	12600	23885	11334	12629	23963
039	SAMMICHELE DI BARI	3366	3616	6982	3309	3590	6899	3310	3567	6877
040	SANNICANDRO DI BARI	3904	4066	7970	3958	4123	8081	4034	4180	8214

## Segue Tav. 2 — Popolazione residente per sesso dei singoli Comuni

Codice dei Comuni	COMUNI	POPOLAZIONE RESIDENTE AL 31 DICEMBRE 1981			POPOLAZIONE RESIDENTE AL 31 DICEMBRE 1982			POPOLAZIONE RESIDENTE AL 31 DICEMBRE 1983		
		M	F	MF	M	F	MF	M	F	MF
041	SANTERAMO IN COLLE	10887	11528	22415	11021	11639	22720	11221	11867	23088
042	SPINAZZOLA	3937	4127	8064	3901	4109	8010	3901	4099	8000
043	TERLIZZI	12080	12398	24478	12399	12696	25095	12570	12858	25428
044	TORITTO	3626	3926	7552	3697	4007	7704	3772	4050	7822
045	TRANI	21841	22737	44578	22223	23102	45325	22478	23298	45776
046	TRIGGIANO	10031	10261	20292	10187	10448	20635	10470	10750	21220
047	TURI	5420	5510	10930	5355	5508	10863	5311	5520	10831
048	VALENZANO	5568	5700	11268	5891	5993	11884	6118	6162	12280
	TOTALE	714144	750660	1464804	720060	756962	1477022	725756	762402	1488158

## 73 - PROVINCIA DI TARANTO

001	AVETRANA	3925	3853	7778	3975	3834	7869	4024	3957	7981
002	CALOSINO	2750	2831	5581	2770	2843	5613	2796	2865	5661
003	CASTELLANETA	7583	7951	15534	7787	8218	16005	7863	8293	16156
004	CRISPIANO	5706	5758	11464	5977	5991	11968	6109	6126	12235
005	FAGGIANO	1678	1640	3318	1702	1687	3389	1725	1725	3450
006	FRAGAGNANO	2616	2727	5343	2633	2732	5365	2679	2775	5454
007	GINOSA	10256	10045	20301	10286	10078	20364	10409	10230	20639
008	GROTTAGLIE	13791	14210	28001	14063	14429	28492	14355	14735	29090
009	LATEZZA	6694	6313	13507	6753	6860	13613	6802	6946	13748
010	LEPORANO	1774	1772	3546	1903	1913	3816	2021	2051	4072
011	LIZZANO	4407	4365	8772	4522	4485	9007	4628	4596	9224
012	MANDURIA	14994	15660	30654	15199	15877	31076	15385	16033	31418
013	MARTINA FRANCA	20763	22318	43081	20952	22536	43488	21168	22758	43926
014	MARUGGIO	2487	2580	5067	2515	2599	5114	2574	2641	5215
015	MASSAFRA	13778	13951	27729	13950	14167	28117	14121	14298	28419
016	MONTEIASI	2533	2553	5092	2569	2570	5139	2599	2609	5208
017	MONTEMESOLA	2157	2136	4293	2166	2158	4324	2179	2172	4351
018	MONTEPARANO	1151	1173	2324	1143	1164	2307	1153	1166	2319
019	MOTTOLA	7884	8244	16128	7900	8271	16171	7978	8321	16299
020	PALAGIANELLO	3181	3242	6423	3224	3298	6522	3271	3364	6635
021	PALAGIANO	6702	6665	13367	6844	6765	13609	6889	6841	13730
022	PULSANO	4513	4650	9163	4654	4762	9416	4769	4864	9633
023	ROCCAFORZATA	884	948	1832	902	954	1856	912	968	1880
024	SAN GIORGIO IONICO	6077	6206	12283	6488	6582	13070	6656	6771	13427
025	SAN MARZANO DI SAN GIUSEPPE	4046	3994	8040	4113	4049	8162	4149	4087	8236
026	SAVA	7974	8114	16088	8062	8244	16306	8155	8354	16509
027	TARANTO	119686	124005	243691	119292	123539	242831	119447	123673	243120
028	TORICELLA	1932	1895	3827	1981	1951	3932	2008	1972	3980
	TOTALE	281928	290299	572227	284325	292616	576941	286824	295191	582015

## 74 - PROVINCIA DI BRINDISI

001	BRINDISI	43857	45943	89800	44133	46306	90439	44434	46684	91118
002	CAROVIGNO	6386	6802	13188	6458	6864	13322	6554	6971	13525
003	CEGLIE MESSAPICO	9868	10735	20603	9902	10769	20671	9960	10827	20787
004	CELLINO SAN MARCO	3567	3774	7341	3607	3826	7433	3636	3852	7488
005	CISTERNINO	5504	5909	11413	5580	5972	11552	5673	6011	11684
006	ERCHIE	4058	4056	8114	4115	4116	8231	4231	4238	8469
007	FASANO	17316	18134	35450	17475	18320	35795	18105	18978	37083
008	FRANCAVILLA FONTANA	16069	16888	32957	16266	17097	33363	16406	17228	33634
009	LATIANO	7603	7837	15440	7632	7843	15475	7699	7920	15619
010	MESAGNE	14577	15637	30214	14663	15771	30434	14801	15933	30734
011	ORIA	7166	7671	14837	7197	7716	14913	7219	7775	14994
012	OSTUNI	14769	16598	31367	14884	16678	31562	14970	16800	31770
013	SAN DONACI	3330	3518	6848	3364	3556	6920	3424	3600	7024
014	SAN MICHELE SALENTINO	2921	3109	6030	2943	3154	6097	2993	3176	6169
015	SAN PANCRAZIO SALENTINO	5071	5051	10122	5129	5157	10286	5234	5236	10470

## Segue Tav. 2 — Popolazione residente per sesso dei singoli Comuni

Codice dei Comuni	COMUNI	POPOLAZIONE RESIDENTE AL 31 DICEMBRE 1981			POPOLAZIONE RESIDENTE AL 31 DICEMBRE 1982			POPOLAZIONE RESIDENTE AL 31 DICEMBRE 1983		
		M	F	MF	M	F	MF	M	F	MF
016	SAN PIETRO VERNOTICO	7530	8056	15586	7562	8095	15657	7604	8193	15797
017	SAN VITO DEI NORMANNI	9166	9365	19031	9395	10096	19491	9572	10312	19884
018	TORCHIAROLO	2369	2424	4793	2416	2484	4900	2475	2539	5014
019	TORRE SANTA SUSANNA	5289	5341	10630	5325	5373	10698	5364	5395	10759
020	VILLA CASTELLI	3692	3759	7451	3679	3756	7435	3726	3825	7551
	TOTALE	190108	201107	391215	191725	202949	394674	194080	205493	399573

## 75 - PROVINCIA DI LECCE

001	ACQUARICA DEL CAPO	2098	2269	4367	2109	2237	4406	2178	2348	4526
002	ALESSANO	3131	3390	6521	3222	3502	6724	3276	3561	6837
003	ALEZIO	2344	2682	5026	2371	2710	5081	2404	2752	5156
004	ALLISTE	3017	3197	6214	3165	3365	6530	3254	3434	6688
005	ANDRANO	2531	2598	5129	2530	2595	5125	2535	2641	5176
006	ARADEO	4261	4421	8682	4319	4478	8797	4410	4551	8961
007	ARNESANO	1554	1782	3336	1562	1790	3352	1550	1783	3333
008	BAGNOLO DEL SALENTO	871	1006	1877	874	1008	1882	877	1004	1881
009	BOTRUGNO	1470	1540	3010	1476	1556	3032	1487	1571	3058
010	CALIMERA	3328	3697	7025	3355	3709	7064	3364	3701	7065
011	CAMPI SALENTINA	5233	5829	11062	5300	5897	11197	5520	6129	11649
012	CANNOLE	975	1004	1979	979	1006	1985	984	1011	1995
013	CAPRARICA DI LECCE	1410	1470	2880	1411	1481	2892	1441	1511	2952
014	CARMIANO	5696	5379	11575	5783	5951	11734	5849	6002	11851
015	CARPIGNANO SALENTINO	1773	1884	3657	1789	1907	3696	1816	1950	3766
016	CASARANO	8578	9220	17798	8698	9286	17984	8795	9393	18188
017	CASTRI DI LECCE	1412	1474	2886	1426	1511	2937	1461	1533	2994
018	CASTRIGNANO DE' GRECI	1914	2140	4054	1961	2187	4148	2007	2229	4236
019	CASTRIGNANO DEL CAPO	2563	2888	5451	2589	2917	5506	2638	2974	5612
096	CASTRO	1144	1187	2331	1153	1204	2357	1166	1226	2392
020	CAVALLINO	3706	3887	7593	3768	3958	7726	3895	4036	7931
021	COLLEPASSO	3052	3299	6351	3088	3336	6424	3225	3481	6706
022	COPERTINO	11017	11331	22348	11197	11509	22706	11313	11602	22915
023	CORIGLIANO D'OTRANTO	2508	2849	5357	2569	2875	5444	2593	2918	5511
024	CORSANO	2382	2391	4773	2409	2437	4846	2500	2545	5045
025	CURSI	1943	2002	3945	1926	1990	3916	2026	2106	4132
026	CUTROFIANO	4481	4860	9341	4501	4906	9407	4501	4880	9381
027	DISO	1549	1754	3303	1555	1760	3315	1629	1843	3472
028	GAGLIANO DEL CAPO	2619	2692	5311	2702	2782	5484	2751	2781	5532
029	GALATINA	13185	14624	27809	13512	14881	28393	13637	15058	28695
030	GALATONE	7258	7838	15096	7430	8002	15432	7530	8145	15675
031	GALLIPOLI	9727	10121	19848	9878	10210	20088	9952	10313	20265
032	GIUGGIANELLO	603	668	1271	596	669	1265	589	669	1258
033	GIURDIGNANO	874	875	1749	883	884	1767	884	899	1783
034	GUAGNANO	3148	3430	6578	3186	3488	6674	3266	3552	6818
035	LECCE	43016	48494	91510	43596	49087	92683	44160	49723	93883
036	LEQUILE	3375	3576	6951	3397	3625	7022	3446	3695	7141
037	LEVRANO	6264	6339	12603	6435	6535	12970	6595	6710	13305
038	LIZZANELLO	4227	4373	8600	4261	4388	8649	4293	4380	8673
039	MAGLIE	7194	8028	15222	7215	8086	15301	7250	8136	15386
040	MASTANO	4279	4724	9003	4316	4758	9074	4390	4859	9249
041	MARTIGNANO	896	906	1802	915	910	1825	924	915	1839
042	MATINO	5154	5592	10746	5342	5785	11127	5449	5917	11366
043	MELENDUGNO	3845	3929	7774	3914	4036	7950	4080	4247	8327
044	MELISSANO	3271	3430	6701	3414	3575	6989	3462	3674	7136
045	MELPIGNANO	1074	1113	2187	1068	1114	2182	1070	1125	2195
046	MIGGIANO	1697	1854	3551	1710	1879	3589	1720	1903	3623
047	MINERVINO DI LECCE	1965	2162	4127	1975	2181	4156	1987	2211	4198
048	MONTERONI DI LECCE	6165	6480	12645	6202	6561	12763	6261	6653	12914
049	MONTESANO SALENTINO	1214	1288	2502	1237	1318	2555	1274	1340	2614
050	MORCIANO DI LEUCA	1827	1929	3756	1858	1969	3827	1883	1979	3862
051	MURO LECCESE	2473	2611	5084	2481	2638	5119	2534	2668	5202
052	NARDO'	13558	14942	28500	13665	15055	28720	13825	15272	29097
053	NEVIANO	3061	3330	6391	3101	3353	6454	3125	3376	6501
054	NOCIGLIA	1290	1437	2727	1307	1459	2766	1306	1446	2752

## Segue Tav. 2 — Popolazione residente per sesso dei singoli Comuni

Codice dei Comuni	COMUNI	POPOLAZIONE RESIDENTE AL 31 DICEMBRE 1981			POPOLAZIONE RESIDENTE AL 31 DICEMBRE 1982			POPOLAZIONE RESIDENTE AL 31 DICEMBRE 1983		
		M	F	MF	M	F	MF	M	F	MF
055	NOVOLI	4162	4837	8999	4200	4863	9063	4245	4873	9118
056	ORTELLE	1221	1338	2559	1222	1340	2562	1234	1353	2587
057	OTRANTO	2353	2458	4811	2387	2496	4883	2445	2541	4986
058	PALMARIGGI	802	830	1632	814	831	1645	832	836	1668
059	PARABITA	4377	4649	9026	4432	4719	9151	4465	4751	9216
060	PATU'	735	866	1601	754	875	1629	765	894	1659
061	POGGIARDO	2725	3036	5761	2757	3056	5813	2843	3103	5946
097	PORTO CESAREO	1705	1711	3416	1797	1786	3583	1820	1803	3623
062	PRESICCE	3173	3387	6560	3247	3439	6686	3392	3579	6971
063	RACALE	4491	4673	9164	4987	5189	10176	4906	5138	10044
064	RUFFANO	5315	5573	10888	5307	5562	10869	5320	5602	10922
065	SALICE SALENTINO	4069	4357	8426	4165	4438	8603	4230	4473	8703
066	SALVE	2212	2431	4643	2232	2464	4696	2254	2529	4783
067	SANARICA	657	753	1410	675	766	1441	685	783	1468
095	SAN CASSIANO	-	-	-	-	-	-	1072	1133	2205
068	SAN CESARIO DI LECCE	3599	3884	7483	3614	3931	7545	3598	3947	7545
069	SAN DONATO DI LECCE	2612	2819	5431	2659	2893	5552	2699	2944	5643
070	SANNICOLA	2944	3275	6219	2949	3299	6248	2971	3303	6274
071	SAN PIETRO IN LAMA	1802	2081	3883	1840	2122	3962	1872	2162	4034
072	SANTA CESAREA TERME	1513	1620	3133	1509	1619	3128	1518	1616	3134
095	S.CASSIANO	1065	1127	2192	1076	1132	2208	-	-	-
073	SCOREANO	3283	3398	6681	3332	3485	6817	3407	3542	6949
074	SECLI'	878	937	1815	893	949	1842	904	968	1872
075	SOGLIANO CAVOUR	1831	1995	3826	1889	2033	3922	1929	2088	4017
076	SOLETO	2488	2786	5274	2509	2813	5322	2522	2829	5351
077	SPECCHIA	2162	2393	4555	2240	2449	4689	2295	2468	4763
078	SPONGANO	1751	1921	3672	1801	1969	3770	1786	1949	3735
079	SQUINZANO	7654	8430	16084	7613	8478	16091	7718	8618	16336
080	STERNATIA	1257	1414	2671	1272	1429	2701	1276	1438	2714
081	SUPERANO	2123	2318	4441	2165	2346	4511	2208	2384	4592
082	SURANO	984	1010	1994	978	1024	2002	980	1014	1994
083	SURBO	4938	5119	10057	4990	5174	10164	5046	5215	10261
084	TAURISANO	5677	5950	11527	5786	5948	11734	5925	6099	12024
085	TAVIANO	5298	5595	10893	5312	5620	10932	5359	5680	11039
086	TIGGIANO	1160	1232	2392	1179	1257	2436	1198	1272	2470
087	TREPZZI	6396	6890	13286	6529	6991	13520	6735	7212	13947
088	TRICASE	7661	8165	15826	7762	8247	16009	7932	8367	16299
089	TUGLIE	2760	2940	5700	2776	2951	5727	2791	2974	5765
090	UGENTO	4980	5191	10171	5106	5323	10429	5163	5383	10546
091	UGGIANO LA CHIESA	2073	2315	4388	2119	2339	4458	2134	2356	4490
092	VEGLIE	6273	6394	12667	6361	6494	12855	6453	6663	13116
093	VERNOLE	3889	3807	7696	3921	3818	7739	3973	3876	7849
094	ZOLLINO	1005	1047	2052	1036	1080	2116	1061	1111	2172
	TOTALE	367253	395567	762820	372873	401393	774266	378298	407230	785528

## 76 - PROVINCIA DI POTENZA

001	ABBIOLA	1185	1169	2354	1175	1160	2335	1164	1154	2318
002	ACERENZA	1695	1729	3424	1709	1736	3445	1682	1709	3391
003	ALBANO DI LUCANIA	883	870	1753	882	865	1747	878	848	1726
004	ANZI	1113	1108	2221	1116	1115	2231	1113	1119	2232
005	ARMENTO	551	580	1131	548	576	1124	530	553	1083
006	ATELLA	1799	1748	3547	1821	1784	3605	1770	1753	3523
007	AVIGLIANO	5598	5803	11401	5633	5837	11470	5670	5848	11518
008	BALVANO	1213	1062	2280	1221	1078	2299	1223	1082	2305
009	BANZI	865	870	1735	843	840	1683	841	843	1684
010	BARAGIANO	1237	1255	2492	1251	1268	2519	1268	1316	2584
011	BARILE	1740	1789	3529	1727	1780	3507	1719	1796	3515
012	BELLA	2941	2939	5880	2947	2957	5904	2941	2939	5880
013	BRIENZA	2012	2041	4053	2033	2083	4116	2038	2068	4106
014	BRINDISI MONTAGNA	529	519	1048	512	507	1019	515	508	1023
015	CALVELLO	1561	1512	3073	1566	1519	3085	1549	1502	3051

## Segue Tav. 2 — Popolazione residente per sesso dei singoli Comuni

Codice dei Comuni	COMUNI	POPOLAZIONE RESIDENTE AL 31 DICEMBRE 1981			POPOLAZIONE RESIDENTE AL 31 DICEMBRE 1982			POPOLAZIONE RESIDENTE AL 31 DICEMBRE 1983		
		M	F	MF	M	F	MF	M	F	MF
016	CALVERA	430	420	850	408	402	810	412	405	817
017	CAMPOMAGGIORE	554	575	1129	563	578	1141	561	574	1135
018	CANCELLARA	955	885	1840	975	886	1861	982	891	1873
019	CARBONE	713	733	1446	703	717	1420	672	694	1366
021	CASTELGRANDE	637	648	1285	634	645	1279	629	650	1279
022	CASTELLUCCIO INFERIORE	1314	1351	2665	1302	1343	2645	1307	1333	2640
023	CASTELLUCCIO SUPERIORE	604	632	1236	592	621	1213	584	623	1207
024	CASTELMEZZANO	604	595	1199	609	602	1211	615	599	1214
025	CASTELSARACENO	1036	1049	2085	1035	1050	2085	1013	1045	2058
026	CASTRONUOVO DI SANT'ANDREA	874	914	1788	900	944	1844	891	947	1838
027	CERSOSIMO	468	513	981	475	516	991	480	525	1005
028	CHIAROMONTE	1268	1298	2566	1260	1300	2560	1278	1300	2578
029	CORLETO PERTICARA	1771	1898	3669	1736	1860	3596	1716	1844	3560
030	EPISCOPIA	899	872	1771	907	872	1779	911	870	1781
031	FARDELLA	493	502	995	491	508	999	497	520	1017
032	FILLIANO	1564	1589	3153	1555	1585	3140	1570	1574	3144
033	POENZA	1486	1565	3051	1470	1558	3028	1481	1568	3049
034	FRANCAVILLA IN SINNI	2088	2077	4165	2095	2090	4185	2134	2135	4269
035	GALLICCHIO	604	589	1193	614	597	1211	618	596	1214
036	GENZANO DI LUCANIA	3311	3351	6662	3316	3359	6675	3342	3395	6737
039	GINESTRA	469	451	920	482	458	940	473	464	937
037	GRUMENTO NOVA	1006	1047	2053	1002	1041	2043	1007	1043	2050
038	GUARDIA PERTICARA	453	497	950	444	474	918	435	475	910
039	LAGONEGRO	3064	3168	6232	3055	3171	6226	3080	3181	6261
040	LATRONICO	2781	2993	5774	2791	3013	5804	2777	3005	5782
041	LAURENZANA	1446	1587	3033	1429	1566	2995	1405	1532	2937
042	LAURIA	6694	6742	13436	6737	6801	13538	6734	6828	13562
043	LAVELLO	6496	6604	13100	6512	6648	13160	6446	6598	13044
044	MARATEA	2358	2743	5101	2406	2771	5177	2405	2763	5168
045	MARSICO NUOVO	3005	2993	5998	3015	2985	6000	2978	2970	5948
046	MARSICOVETERE	1724	1667	3391	1784	1713	3497	1843	1763	3606
047	MASCHITO	991	1103	2094	1004	1118	2122	1014	1129	2143
048	MELFI	7533	7876	15409	7556	7899	15455	7714	8028	15742
049	MISSANELLO	423	424	847	418	429	847	393	416	809
050	MOLITERNO	2375	2530	4905	2420	2556	4976	2411	2556	4967
051	MONTEMILONE	1267	1399	2666	1275	1399	2674	1283	1398	2681
052	MONTEMURRO	866	907	1773	882	927	1809	877	926	1803
053	MURO LUCANO	3618	3830	7448	3607	3822	7429	3625	3840	7465
054	NEMOLI	758	808	1566	764	807	1571	761	811	1572
055	NOEPOLI	769	819	1588	756	799	1555	729	764	1493
056	OPPIDO LUCANO	2013	2072	4085	2028	2095	4123	2030	2118	4148
057	PALAZZO SAN GERVASIO	3263	3199	6462	3283	3193	6476	3317	3232	6549
100	PATERNO	2013	1991	4004	2019	2021	4040	2062	2030	4092
058	PESCOPIAGANO	1578	1569	3147	1584	1578	3162	1583	1567	3150
059	PICERNO	2788	2725	5513	2834	2753	5587	2886	2788	5674
060	PIETRAGALLA	2288	2314	4602	2296	2314	4610	2305	2325	4630
061	PIETRAPERIOSA	809	800	1609	818	806	1624	814	793	1607
062	PIGNOLA	1962	2036	3998	2024	2064	4088	2086	2103	4189
063	POTENZA	31618	32563	64181	31907	32895	64802	32113	33121	65234
064	RAPOLLA	1977	2082	4059	2015	2112	4127	2041	2131	4172
065	RAPONE	735	775	1510	727	760	1487	719	747	1466
066	RIONERO IN VULTURE	5972	6206	12178	6093	6272	12365	6133	6310	12443
067	RIPACANDIDA	1134	1210	2344	1096	1166	2262	1058	1128	2186
068	RIVELLO	1464	1556	3020	1483	1569	3052	1491	1577	3068
069	ROCCANOVA	1049	1026	2075	1024	1007	2031	1031	1024	2055
070	ROTONDA	1976	1938	3914	1975	1951	3926	1982	1936	3918
071	RUOTI	1720	1744	3464	1736	1757	3493	1755	1777	3532
072	RUVO DEL MONTE	908	954	1862	906	938	1844	902	945	1847
073	SAN CHIRICO NUOVO	956	936	1892	953	941	1894	939	918	1857
074	SAN CHIRICO RAPARO	868	900	1768	860	880	1740	826	841	1667
075	SAN COSTANTINO ALBANESE	598	667	1265	596	665	1261	586	647	1233
076	SAN FELE	3019	2894	5913	2975	2872	5847	2913	2805	5718
077	SAN MARTINO D'AGRI	692	683	1375	691	676	1367	673	668	1341
020	SAN PAOLO ALBANESE	290	334	624	277	322	599	270	316	586
078	SAN SEVERINO LUCANO	1152	1245	2397	1140	1221	2361	1134	1206	2340

## Segue Tav. 2 — Popolazione residente per sesso dei singoli Comuni

Codice dei Comuni	COMUNI	POPOLAZIONE RESIDENTE AL 31 DICEMBRE 1981			POPOLAZIONE RESIDENTE AL 31 DICEMBRE 1982			POPOLAZIONE RESIDENTE AL 31 DICEMBRE 1983		
		M	F	MF	M	F	MF	M	F	MF
079	SANT'ANGELO LE FRATTE	804	823	1627	800	805	1605	835	829	1664
080	SANT'ARCANGELO	3354	3347	6701	3410	3399	6809	3430	3393	6823
081	SALCONI	596	612	1208	594	603	1197	594	603	1197
082	SASSO DI CASTALDA	578	501	1179	588	601	1189	589	605	1194
083	SATRANO DI LUCANIA	1023	1088	2111	1034	1092	2126	1087	1135	2222
084	SAVOIA DI LUCANIA	693	669	1362	689	665	1354	685	661	1346
085	SENISE	3575	3610	7185	3600	3649	7249	3630	3712	7342
086	SPINOSO	867	984	1851	892	988	1880	909	991	1900
087	TEANA	416	449	865	416	455	871	418	456	874
088	TERRANOVA DI POLLINO	1008	1001	2009	1034	1024	2058	1022	1001	2023
089	TITO	2445	2385	4830	2478	2426	4904	2529	2469	4998
090	TOLVE	1938	2007	3945	1900	1984	3884	1870	1942	3812
091	TRAMUTOLA	1745	1846	3591	1741	1806	3547	1751	1825	3576
092	TRECCHINA	1256	1336	2592	1252	1329	2581	1253	1342	2595
093	TRIVIGNO	476	515	991	481	513	994	482	507	989
094	VAGLIO BASILICATA	1075	1110	2185	1080	1114	2194	1074	1116	2190
095	VENOSA	5865	6038	11903	5904	6084	11988	5941	6113	12054
096	VIETRI DI POTENZA	1755	1725	3480	1757	1722	3479	1756	1726	3482
097	VIGGIANELLO	2128	2146	4274	2102	2129	4231	2099	2131	4230
098	VIGGIANO	1552	1532	3084	1560	1557	3117	1594	1564	3158
	TOTALE	200687	205481	406168	201615	206308	407923	202181	206790	408971
77 - PROVINCIA DI MATERA										
001	ACCETTURA	1267	1415	2682	1282	1428	2710	1341	1501	2842
002	ALIANO	829	874	1703	814	873	1687	827	878	1705
003	BERNALDA	5787	5970	11757	5943	6097	12040	5957	6110	12067
004	CALCIANO	586	576	1162	575	569	1144	556	550	1106
005	CIRIGLIANO	314	342	656	309	336	645	305	328	633
006	COLOBRARO	1025	1020	2045	998	999	1997	997	1007	2004
007	CRACO	526	558	1084	516	561	1077	519	564	1083
008	FERRANDINA	4504	4649	9153	4594	4743	9337	4588	4782	9370
009	GARAGUSO	643	650	1293	649	645	1294	654	661	1315
010	GORGOGNONE	702	729	1431	718	741	1459	719	723	1442
011	GRASSANO	3100	3163	6263	3068	3126	6194	3053	3118	6171
012	GROTTOLE	1550	1623	3173	1544	1617	3161	1551	1611	3162
013	IRSINA	3579	3646	7225	3550	3625	7175	3555	3630	7185
014	MATERA	25273	25469	50742	25466	25645	51111	25677	25858	51535
015	MIGLIONICO	1296	1320	2616	1310	1325	2635	1314	1346	2660
016	MONTALBANO JONICO	4459	4573	9032	4496	4594	9090	4481	4556	9037
017	MONTESCAGLIOSO	4660	4578	9238	4717	4695	9412	4744	4728	9472
018	NOVA SIRI	2731	2749	5480	2765	2761	5526	2790	2800	5590
019	OLIVETO LUCANO	408	437	845	406	432	838	410	433	843
020	PISTICCI	8744	8938	17682	8790	8988	17778	8785	8928	17713
021	POLICORO	6159	5964	12123	6305	6154	12459	6419	6323	12742
022	POMARICO	2503	2520	5023	2482	2509	4991	2493	2517	5010
023	ROTONDELLA	1970	2047	4017	1951	2041	3992	1918	1999	3917
024	SALANDRA	1759	1758	3517	1773	1781	3554	1761	1776	3537
025	SAN GIORGIO LUCANO	1018	1011	2029	1000	1007	2007	989	993	1982
026	SAN MAURO FORTE	1520	1484	3004	1516	1490	3006	1492	1456	2948
031	SCANZANO JONICO	3061	2895	5956	3103	2933	6036	3111	2948	6059
027	STIGLIANO	3458	3811	7269	3404	3733	7137	3375	3691	7066
028	TRICARICO	3524	3684	7208	3523	3680	7203	3508	3653	7161
029	TURSI	3050	3005	6055	3067	3019	6086	3073	3020	6093
030	VALSINNI	1058	1030	2088	1060	1021	2081	1066	1035	2101
	TOTALE	101063	102488	203551	101694	103168	204862	102028	103523	205551

## Segue Tav. 2 — Popolazione residente per sesso dei singoli Comuni

Codice del Comune	COMUNI	POPOLAZIONE RESIDENTE AL 31 DICEMBRE 1981			POPOLAZIONE RESIDENTE AL 31 DICEMBRE 1982			POPOLAZIONE RESIDENTE AL 31 DICEMBRE 1983		
		M	F	MF	M	F	MF	M	F	MF
78 - PROVINCIA DI COSENZA										
001	ACQUAFORMOSA	752	730	1482	751	723	1474	751	736	1487
002	ACQUAPPESA	599	1368	2067	1002	1067	2069	993	1071	2069
003	ACRI	10737	10485	21222	10922	10753	21681	11135	10935	22070
004	AIELLO CALABRO	1384	1456	2840	1383	1449	2832	1369	1441	2810
005	AIETA	627	594	1221	633	588	1221	631	593	1224
006	ALBIDONA	1092	1070	2168	1082	1067	2149	1083	1070	2153
007	ALESSANDRIA DEL CARRETTO	567	590	1157	565	587	1152	566	577	1143
008	ALTILIA	403	419	822	398	425	823	414	428	842
009	ALTomonte	2203	2138	4341	2252	2178	4430	2285	2216	4501
010	AMANTEA	5532	5664	11196	5634	5740	11374	5757	5852	11609
011	AMENDOLARA	1519	1549	3068	1535	1554	3089	1546	1587	3133
012	APRIGLIANO	1629	1703	3332	1637	1712	3349	1629	1699	3328
013	BELMONTE CALABRO	1544	1576	3120	1532	1564	3096	1520	1549	3069
014	BELSITO	441	480	921	455	486	941	461	479	940
015	BELVEDERE MARITTIMO	4338	4499	8837	4376	4523	8899	4385	4567	8952
016	BIANCHI	834	848	1682	847	858	1705	844	845	1689
017	BISIGNANO	5063	4995	10058	5139	5010	10149	5150	5038	10188
018	BOCCHIGLIERO	1716	1633	3349	1682	1599	3281	1637	1588	3225
019	BONIFATI	1790	1957	3747	1801	1964	3765	1824	1977	3801
020	BUONVICINO	1526	1561	3087	1514	1538	3052	1520	1532	3052
021	CALOPREZZATI	729	776	1505	763	800	1563	744	798	1542
022	CALOVETO	959	903	1862	969	913	1882	958	906	1864
023	CAMPANA	1726	1778	3504	1736	1776	3512	1735	1753	3488
024	CANNA	597	658	1255	588	644	1232	579	645	1224
025	CARIATI	5132	5034	10166	5227	5131	10358	5297	5214	10511
026	CAROLEI	1516	1544	3060	1564	1598	3162	1594	1628	3222
027	CARPANZANO	295	338	633	299	343	642	292	342	634
028	CASOLE BRUZIO	850	905	1755	835	910	1745	841	927	1768
029	CASSANO ALLO IONIO	9211	9421	18632	9301	9491	18792	9421	9575	18996
030	CASTIGLIONE COSENTINO	967	986	1953	987	996	1983	1076	1079	2155
031	CASTROLIBERO	3613	3544	7257	3593	3700	7293	3646	3755	7401
032	CASTROREGIO	383	403	786	382	397	779	379	379	758
033	CASTROVILLARI	9975	10517	20492	10037	10641	20678	10304	10887	21191
034	CELICO	1529	1533	3062	1545	1520	3065	1540	1527	3067
035	CELLARA	248	277	525	251	279	530	252	283	535
036	CERCHIARA DI CALABRIA	1710	1747	3457	1679	1731	3410	1679	1719	3398
037	CERISANO	1309	1362	2671	1355	1386	2741	1380	1406	2786
038	CERVICATI	507	550	1057	508	554	1062	529	572	1101
039	CERZETO	1211	1196	2407	1209	1189	2398	1209	1195	2404
040	CETRARO	5287	5516	10803	5331	5562	10893	5377	5622	10999
041	CIVITA	702	792	1494	692	786	1478	681	774	1455
042	CLETO	696	753	1449	698	754	1452	708	746	1454
043	COLOSIMI	744	782	1526	727	778	1505	733	769	1502
044	CORIGLIANO CALABRO	17600	17242	34842	17883	17527	35410	18109	17817	35926
045	COSENZA	50976	55587	106563	51079	55635	106714	50903	55470	106373
046	CROPALATI	771	757	1528	789	768	1557	781	767	1548
047	CROSIA	3215	3215	6430	3304	3289	6593	3436	3398	6834
048	DIAMANTE	2432	2567	4999	2447	2621	5068	2481	2640	5121
049	DIPIGNANO	1670	1684	3354	1698	1720	3418	1710	1746	3456
050	DOMANICO	435	507	942	441	512	953	440	515	955
051	FAGNANO CASTELLO	2560	2647	5207	2590	2674	5264	2611	2699	5310
052	FALCONARA ALBANESE	678	732	1410	693	741	1434	697	752	1449
053	FIGLINE VEGLIATURO	503	521	1024	492	521	1013	486	516	1002
054	FIRMO	1248	1296	2544	1301	1328	2629	1332	1363	2695
055	FIUMEFREDDO BRUZIO	2075	1999	4074	2071	1993	4064	2090	1974	4064
056	FRANCAVILLA MARITTIMA	1283	1474	2757	1321	1477	2798	1327	1468	2795
057	FRA SCINETO	1203	1230	2433	1221	1257	2478	1241	1282	2523
058	FUSCALDO	3879	3970	7849	3893	3988	7881	3963	4058	8021
059	GRIMALDI	965	1112	2077	977	1114	2091	995	1110	2105
060	GRISOLIA	1327	1319	2646	1321	1324	2645	1310	1330	2640
061	GUARDIA PIEMONTESE	750	739	1489	755	738	1493	766	739	1505
062	LAGO	1887	2004	3891	1896	2020	3916	1904	2022	3926
063	LAINO BORGO	1243	1343	2586	1237	1330	2567	1245	1322	2567
064	LAINO CASTELLO	564	564	1128	569	565	1134	562	565	1127
065	LAPPANO	454	461	915	450	461	911	448	465	913

## Segue Tav. 2 — Popolazione residente per sesso dei singoli Comuni

Codice dei Comuni	COMUNI	POPOLAZIONE RESIDENTE AL 31 DICEMBRE 1981			POPOLAZIONE RESIDENTE AL 31 DICEMBRE 1982			POPOLAZIONE RESIDENTE AL 31 DICEMBRE 1983		
		M	F	MF	M	F	MF	M	F	MF
066	LATTARICO	1970	1314	3884	1959	1915	3874	2022	1963	3985
067	LONGOBARDI	1306	1327	2633	1319	1325	2644	1310	1318	2628
068	LONGOBUCCO	3236	3248	6484	3213	3253	6466	3184	3226	6410
069	LUNGRO	1534	1692	3226	1536	1688	3224	1534	1676	3210
070	LUZZI	5324	5239	10563	5344	5236	10580	5423	5299	10722
071	MAIERA*	785	763	1548	792	770	1562	790	763	1553
072	MALITO	431	435	866	424	440	864	435	447	882
073	MALVITO	1174	1157	2331	1165	1146	2311	1128	1118	2246
074	MANDATORICCIO	1624	1617	3241	1642	1643	3285	1674	1659	3333
075	MANGONE	737	832	1569	747	834	1581	769	827	1596
076	MARANO MARCHESATO	909	1001	1910	951	1050	2001	981	1069	2050
077	MARANO PRINCIPATO	674	626	1300	668	625	1293	696	649	1345
078	MARZI	460	500	960	461	506	967	469	512	981
079	MENDICINO	2534	2600	5134	2556	2640	5196	2603	2692	5295
080	MONGRASSANO	947	956	1903	972	952	1934	1019	995	2014
081	MONTALTO UFFUGO	5989	5989	11978	6155	6112	12267	6234	6196	12430
082	MONTEGIORDANO	1355	1356	2711	1353	1361	2714	1360	1359	2719
083	MORANO CALABRO	2485	2625	5110	2491	2616	5107	2516	2628	5144
084	MORHANNO	2076	2192	4268	2078	2190	4268	2080	2182	4262
085	MOTTAFOLLONE	856	855	1711	858	860	1718	863	868	1731
086	NOCERA	404	380	784	397	374	771	391	381	772
087	ORIOLO	1761	1847	3608	1760	1838	3598	1722	1797	3519
088	ORSOMARSO	1023	977	2000	1012	973	1985	1022	976	1998
089	PALUDI	1010	1039	2049	1018	1038	2056	1015	1034	2049
090	PANETTIERI	226	239	465	223	242	465	213	238	451
091	PAOLA	8133	8521	16654	8215	8601	16816	8386	8805	17191
092	PAPASIDERO	656	656	1312	646	645	1291	641	640	1281
093	PARENTI	1139	1130	2269	1136	1122	2258	1140	1126	2266
094	PATERNO CALABRO	661	682	1343	663	677	1340	677	685	1362
095	PEDACE	1163	1234	2397	1186	1263	2449	1187	1264	2451
096	PEDIVIGLIANO	545	582	1127	547	577	1124	545	593	1138
097	PIANE CRATI	480	541	1021	499	568	1067	517	575	1092
098	PIETRAPITTA	693	679	1372	697	674	1371	696	677	1373
099	PIETRAPAOLA	688	660	1348	684	656	1340	704	670	1374
100	PLATACI	659	579	1238	661	593	1254	670	592	1262
101	PRAIA A MARE	2699	2879	5578	2779	2951	5730	2779	2981	5760
102	RENDE	12721	12695	25416	13247	13204	26451	13627	13599	27226
103	ROCCA IMPERIALE	1724	1724	3448	1737	1744	3481	1755	1760	3515
104	ROGGIANO GRAVINA	3444	3525	6969	3818	3966	7784	3840	4008	7848
105	ROGLIANO	2823	3020	5843	2874	3079	5953	2889	3076	5965
106	ROSE	2281	2283	4564	2258	2260	4518	2287	2288	4575
107	ROSETO CAPO SPULICO	829	920	1749	850	940	1790	880	972	1852
108	ROSSANO	15867	15793	31660	16173	16062	32235	16549	16357	32906
109	ROTA GRECA	664	678	1342	681	688	1369	698	691	1389
110	ROVITO	953	993	1946	1006	1042	2048	1021	1074	2095
111	SAN BASILE	802	776	1578	790	764	1554	798	762	1560
112	SAN BENEDETTO ULLANO	869	859	1728	884	861	1745	884	858	1742
113	SAN COSMO ALBANESE	425	422	847	433	439	872	419	438	857
114	SAN DEMETRIO CORONE	2512	2537	5049	2416	2411	4827	2242	2261	4503
115	SAN DONATO DI NINEA	1053	1179	2232	1034	1162	2196	1059	1166	2225
116	SAN FILI	1151	1280	2431	1182	1307	2489	1202	1329	2531
117	SANGINETO	758	757	1515	770	778	1548	790	785	1575
118	SAN GIORGIO ALBANESE	680	929	1609	873	927	1800	889	947	1836
119	SAN GIOVANNI IN FIORE	9962	10212	20174	9975	10239	20214	10038	10280	20318
120	SAN LORENZO BELLIZZI	661	663	1324	642	645	1287	638	640	1278
121	SAN LORENZO DEL VALLO	1774	1721	3495	1756	1711	3467	1792	1696	3488
122	SAN LUCIDO	2919	3026	5945	2998	3037	6035	3066	3198	6264
123	SAN MARCO ARGENTANO	3864	3773	7637	3889	3820	7709	3946	3882	7828
124	SAN MARTINO DI FINITA	667	697	1364	660	691	1351	657	682	1339
125	SAN NICOLA ARCELLA	653	633	1286	671	641	1312	699	663	1362
126	SAN PIETRO IN AMANTEA	348	396	744	349	387	736	352	402	754
127	SAN PIETRO IN GUARANO	1960	2050	4010	1955	2036	3991	1941	2030	3971
128	SAN SOSTI	1228	1215	2443	1205	1199	2404	1206	1209	2415
129	SANTA CATERINA ALBANESE	802	835	1637	805	841	1646	806	839	1645
130	SANTA DOMENICA TALAO	651	770	1421	667	735	1402	676	772	1448



## Segue Tav. 2 — Popolazione residente per sesso dei singoli Comuni

Codice dei Comuni	COMUNI	POPOLAZIONE RESIDENTE AL 31 DICEMBRE 1981			POPOLAZIONE RESIDENTE AL 31 DICEMBRE 1982			POPOLAZIONE RESIDENTE AL 31 DICEMBRE 1983		
		M	F	MF	M	F	MF	M	F	MF
131	SANT'AGATA DI ESARO	1253	1301	2554	1245	1302	2547	1268	1318	2586
132	SANTA MARIA DEL CEDRO	1974	2012	3986	2031	2049	4080	2139	2159	4298
133	SANTA SOFIA D'EPIRO	1314	1360	2674	1316	1355	2671	1345	1387	2732
134	SANTO STEFANO DI ROGLIANO	437	499	936	457	511	968	476	533	1009
135	SAN VINCENZO LA COSTA	919	931	1850	934	933	1867	949	938	1887
136	SARACENA	2080	2115	4195	2135	2185	4320	2208	2253	4461
137	SCALA COELI	1093	1014	2107	1156	1063	2219	1184	1087	2271
138	SCALEA	3512	3547	7059	3637	3668	7305	3711	3762	7473
139	SCIGLIANO	963	1052	2015	986	1069	2055	997	1053	2050
140	SERRA D'ATELLO	423	502	931	479	531	1010	489	538	1027
141	SERRA PEDACE	538	598	1136	548	531	1139	551	594	1145
142	SPEZZANO ALBANESE	3538	3575	7113	3486	3534	7020	3564	3597	7161
143	SPEZZANO DELLA SILA	2205	2323	4528	2235	2338	4573	2246	2356	4602
144	SPEZZANO PICCOLO	862	847	1709	876	851	1727	877	844	1721
145	TARSIA	1249	1213	2462	1265	1227	2492	1263	1218	2481
146	TERRANOVA DA SIBARI	2628	2656	5284	2676	2668	5344	2724	2721	5445
147	TERRAVECCHIA	931	833	1764	929	852	1781	902	823	1725
148	TORANO CASTELLO	2227	2235	4462	2303	2282	4585	2336	2332	4668
149	TORTORA	2232	2230	4462	2332	2362	4694	2375	2390	4765
150	TREBISACCE	3749	3879	7628	3858	3943	7801	3955	4017	7972
151	TRENTA	1002	1014	2016	1036	1039	2075	1042	1053	2095
152	VACCARIZZO ALBANESE	697	785	1482	708	785	1493	706	800	1506
153	VERBICARO	2307	2400	4707	2322	2439	4761	2338	2434	4772
154	VILLAPIANA	2164	2140	4304	2203	2180	4383	2247	2206	4453
155	ZUMPARO	658	696	1354	671	698	1369	673	705	1378
	TOTALE	366867	377073	743940	371073	381018	752091	374902	384561	759463

## 79 - PROVINCIA DI CATANZARO

001	ACQUARO	1620	1663	3283	1632	1680	3312	1632	1678	3310
002	ALBI	661	663	1324	655	663	1318	649	663	1312
003	AMARONI	1255	1288	2543	1263	1291	2554	1269	1297	2566
004	AMATO	526	537	1063	522	529	1051	528	537	1065
005	ANDALI	633	630	1263	651	640	1291	650	636	1286
006	ARENA	1134	1209	2343	1123	1197	2320	1141	1213	2354
007	ARGUSTO	294	333	627	296	334	630	292	332	624
008	BADOLATO	1981	2013	3994	2016	2038	4054	2024	2050	4074
009	BELCASTRO	944	947	1891	935	944	1879	917	912	1829
010	BELVEDERE DI SPINELLO	1507	1526	3033	1515	1543	3058	1512	1549	3061
011	BORGIA	2887	3049	5936	2955	3110	6065	3027	3189	6216
012	BOTRICELLO	2345	2268	4613	2385	2319	4704	2460	2369	4829
013	BRIATICO	2156	2093	4249	2210	2126	4336	2227	2121	4348
014	BROGNATURO	385	420	805	403	439	842	401	444	845
015	CACCUAI	1033	1062	2095	1029	1033	2062	1028	1029	2057
016	CAPISTRANO	622	678	1300	624	671	1295	624	681	1305
017	CARAFFA DI CATANZARO	1185	1138	2323	1267	1197	2464	1294	1230	2524
018	CARDINALE	1663	1708	3371	1691	1753	3444	1726	1789	3515
019	CARFIZZI	664	685	1349	663	684	1347	656	697	1353
020	CARLOPOLI	972	983	1955	969	979	1948	989	993	1982
021	CASABONA	1971	1978	3949	1958	1980	3938	1968	1997	3965
022	CASTELSILANO	703	743	1446	703	744	1447	717	758	1475
023	CATANZARO	48967	51884	100851	49196	52103	101299	49345	52277	101622
024	CENADI	435	478	913	426	477	903	424	475	899
025	CENTRACHE	412	459	871	403	456	859	402	458	860
026	CERENZIA	680	697	1377	674	673	1347	694	695	1389
027	CERVA	665	704	1369	683	718	1401	696	741	1437
028	CESSANITI	1996	1876	3872	2044	1926	3970	2070	1963	4033
029	CHIARAVALLE CENTRALE	3525	3695	7220	3576	3755	7331	3633	3786	7419
030	CICALA	510	615	1125	509	615	1124	505	610	1115
031	CIRO'	2641	2681	5322	2663	2698	5361	2676	2674	5350
032	CIRO' MARINA	6564	6461	13025	6669	6588	13257	6778	6721	13499
033	CONFLENTI	1030	1120	2150	1018	1115	2133	1038	1112	2150
034	CORTALE	1434	1579	3013	1393	1534	2927	1402	1525	2927
035	COTRONEI	2567	2514	5081	2610	2654	5264	2676	2738	5414

## Segue Tav. 2 — Popolazione residente per sesso dei singoli Comuni

Codice dei Comuni	COMUNI	POPOLAZIONE RESIDENTE AL 31 DICEMBRE 1981			POPOLAZIONE RESIDENTE AL 31 DICEMBRE 1982			POPOLAZIONE RESIDENTE AL 31 DICEMBRE 1983		
		M	F	MF	M	F	MF	M	F	MF
036	CROPANI	1671	1710	3381	1694	1725	3419	1730	1774	3504
037	CROTONE	29088	29279	58367	29435	29695	59130	29774	30125	59899
039	CRUCOLI	1796	1785	3581	1838	1812	3650	1930	1918	3848
039	CURINGA	3314	3323	6637	3325	3332	6657	3354	3331	6685
040	CUTRO	7919	7630	15549	7872	7608	15480	7994	7726	15720
041	DASA*	764	336	1600	772	828	1600	758	831	1589
042	DAVOLI	1993	2076	4069	2056	2113	4169	2092	2147	4239
043	DECOLLATURA	1942	2121	4063	1926	2037	4023	1938	2110	4048
044	DINAMI	1627	1626	3253	1635	1636	3271	1658	1657	3315
045	DRAPPA	1184	1276	2460	1194	1287	2481	1194	1295	2489
046	FABRIZIA	1648	1675	3323	1660	1682	3342	1712	1711	3423
047	FALERNA	1645	1674	3319	1727	1723	3450	1780	1770	3550
048	FEOLETO ANTICO	1067	1116	2183	1072	1126	2198	1064	1141	2205
049	FILADELFIA	4190	4317	8507	4132	4248	8380	4141	4255	8396
050	FILANDARI	857	372	1729	863	885	1748	869	894	1763
051	FILOGASO	591	585	1176	606	618	1224	619	627	1246
052	FOSSATO SERRALTA	326	321	647	327	322	649	336	329	665
053	FRANCAVILLA ANGITOLA	1537	1499	3036	1525	1483	3008	1486	1466	2952
054	FRANCICA	912	871	1783	901	873	1774	910	879	1789
055	GAGLIATO	445	506	951	451	510	961	444	502	946
056	GASPERINA	1523	1507	3030	1505	1501	3006	1513	1505	3018
057	GEROCARNE	1508	1528	3036	1499	1491	2990	1481	1493	2974
058	GIMIGLIANO	2084	2178	4262	2090	2191	4281	2085	2188	4273
059	GIRIFALCO	4006	3331	7837	4017	3882	7899	4019	3892	7911
060	GIZZERIA	2177	2260	4437	2211	2263	4474	2249	2293	4542
061	GUARDAVALLE	2831	2371	5702	2859	2921	5780	2862	2945	5807
062	IONADI	738	764	1502	744	779	1523	741	768	1509
063	ISCA SULLO IONIO	993	1049	2042	972	1019	1991	976	1022	1998
064	ISOLA DI CAPO RIZZUTO	6424	6061	12485	6535	6224	12759	6644	6312	12956
065	JACURSO	481	584	1065	484	589	1073	473	577	1050
066	JOPPOLO	1327	1303	2630	1329	1301	2630	1328	1298	2626
160	LAMEZIA TERNE	32102	31999	64101	32414	32346	64760	32705	32704	65409
067	LIMBADI	1833	1818	3651	1834	1831	3665	1848	1830	3678
068	MAGISANO	728	739	1467	717	738	1455	732	746	1478
069	MAIDA	2227	2215	4442	2193	2202	4395	2209	2220	4429
070	MAIERATO	1516	1524	3040	1522	1521	3043	1545	1527	3072
071	MARCEDUSA	428	390	818	439	417	856	438	410	848
072	MARCELLINARA	753	803	1556	804	845	1649	843	879	1722
073	MARTIRANO	694	691	1385	692	689	1381	687	696	1383
074	MARTIRANO LOMBARDO	1042	993	2035	1027	982	2009	1016	982	1998
075	MELISSA	2225	2075	4300	2269	2133	4402	2301	2194	4495
076	MESORACA	4665	4531	9196	4741	4582	9323	4768	4642	9410
077	MIGLIERINA	505	602	1107	499	600	1099	501	593	1094
078	MILETO	3647	3723	7370	3678	3765	7443	3735	3791	7526
079	MONGIANA	513	478	991	511	481	992	521	486	1007
080	MONTAURO	795	754	1549	758	720	1478	794	761	1555
081	MONTEPAONE	1817	1771	3588	1870	1824	3694	1918	1883	3801
082	MONTEROSSO CALABRO	1121	1199	2320	1123	1192	2315	1129	1215	2344
083	MOTTA SANTA LUCIA	502	507	1009	490	499	989	492	506	998
084	NARDODIPACE	1032	1031	2063	1028	1054	2082	1023	1046	2069
086	NICOTERA	3622	3691	7313	3646	3710	7356	3678	3756	7434
087	NOCERA TIRINESE	2519	2550	5069	2531	2576	5107	2567	2587	5154
088	OLIVADI	424	478	902	418	472	890	419	469	888
089	PALERMITI	810	303	1613	822	812	1634	834	825	1659
090	PALLAGORIO	933	916	1849	948	948	1896	963	964	1927
091	PARGHELIA	712	742	1454	733	752	1485	736	754	1490
092	PENTONE	1016	1048	2064	1052	1084	2136	1062	1084	2146
093	PETILIA POLICASTRO	5474	5415	10889	5471	5429	10900	5529	5466	10995
094	PETRIZZI	822	348	1670	821	836	1657	823	842	1665
095	PETRONA*	1604	1609	3213	1601	1594	3195	1620	1623	3243
096	PIANOPOLI	951	1011	1962	964	1033	1997	1010	1073	2083
097	PIZZO	4485	4577	9062	4492	4591	9083	4485	4559	9044
098	PIZZONI	900	877	1777	921	885	1806	940	899	1839
099	PLATANIA	1527	1563	3090	1526	1543	3069	1537	1548	3085
100	POLIA	738	816	1554	713	804	1517	717	785	1502

## Segue Tav. 2 — Popolazione residente per sesso dei singoli Comuni

Codice dei Comuni	COMUNI	POPOLAZIONE RESIDENTE AL 31 DICEMBRE 1981			POPOLAZIONE RESIDENTE AL 31 DICEMBRE 1982			POPOLAZIONE RESIDENTE AL 31 DICEMBRE 1983		
		M	F	MF	M	F	MF	M	F	MF
101	RICADI	1811	1397	3708	1827	1916	3743	1845	1329	3774
102	ROCCABERNARDA	1885	1862	3747	1896	1862	3758	1919	1889	3808
103	ROCCA DI NETO	2629	2588	5217	2626	2610	5236	2662	2652	5314
104	ROMBIOLO	2390	2358	4748	2417	2369	4786	2418	2370	4788
106	SAN CALOGERO	2437	2338	4775	2447	2338	4785	2487	2335	4822
107	SAN COSTANTINO CALABRO	1078	1200	2278	1124	1256	2380	1127	1283	2410
108	SAN FLORE	370	410	780	375	417	792	374	402	776
109	SAN GREGORIO D'IPPONA	1241	1200	2441	1260	1193	2453	1250	1180	2430
110	SAN MANGO D'AQUINO	996	1013	2009	988	1008	1996	997	1034	2031
111	SAN MAURO MARCHESATO	1526	1483	3009	1514	1479	2993	1515	1469	2984
112	SAN NICOLA DA CRISSA	889	1050	1939	881	1031	1912	862	1001	1863
113	SAN NICOLA DELL'ALTO	832	879	1711	822	867	1689	817	856	1673
114	SAN PIETRO A MAIDA	2117	2087	4204	2178	2120	4298	2223	2190	4413
115	SAN PIETRO APOSTOLO	848	923	1771	841	933	1774	837	949	1786
116	SAN SOSTENE	711	763	1474	709	771	1480	720	790	1510
117	SANTA CATERINA DELLO IONIO	1335	1445	2780	1345	1463	2808	1358	1475	2833
118	SANT'ANDREA APOSTOLO DELLO IONIO	1435	1555	3090	1432	1671	3103	1431	1658	3089
119	SANTA SEVERINA	1296	1321	2617	1309	1327	2636	1355	1363	2718
121	SANT'ONOFRIO	1810	1311	3621	1824	1828	3652	1903	1899	3802
122	SAN VITO SULLO IONIO	1233	1340	2573	1245	1358	2603	1240	1364	2604
123	SATRIANO	1575	1560	3135	1598	1564	3162	1609	1560	3169
124	SAVELLI	1131	1185	2316	1116	1182	2298	1102	1155	2257
125	SCANDALE	1973	1944	3917	2017	1969	3986	2089	2039	4128
126	SELLIA	398	457	855	400	460	860	400	459	859
127	SELLIA MARINA	2484	2308	4792	2526	2357	4883	2667	2527	5194
128	SERRA SAN BRUNO	3132	3265	6397	3116	3262	6378	3146	3275	6421
129	SERRASTRETTA	1920	1998	3918	1936	1983	3919	1930	1988	3918
130	SERSALE	2579	2615	5194	2593	2637	5230	2642	2686	5328
131	SETTINGIANO	876	926	1802	899	939	1838	920	965	1885
132	SIMBARIO	659	773	1432	671	786	1457	685	803	1488
133	SIMERI CRICHI	1715	1736	3451	1726	1727	3453	1746	1742	3488
134	SORBO SAN BASILE	549	557	1106	566	583	1149	559	576	1135
135	SORIANELLO	859	831	1690	860	838	1698	865	826	1691
136	SORIANO CALABRO	1550	1570	3120	1535	1558	3093	1521	1564	3085
137	SOVERATO	4966	5110	10076	5026	5175	10201	5068	5247	10315
138	SOVERIA MANNELLI	1608	1675	3283	1633	1707	3340	1648	1727	3375
139	SOVERIA SIMERI	807	852	1659	831	873	1704	843	883	1726
140	SPADOLA	383	391	774	376	396	772	380	408	788
141	SPILINGA	780	790	1570	798	815	1613	816	817	1633
142	SQUILLACE	1537	1496	3033	1528	1500	3028	1532	1512	3044
143	STALETTI	1186	1265	2451	1202	1286	2488	1239	1307	2546
144	STEFANACONI	1045	1103	2148	1064	1120	2184	1047	1106	2153
145	STRONGOLI	3440	3432	6872	3495	3476	6971	3540	3511	7051
146	TAVERNA	1342	1388	2730	1339	1395	2734	1323	1385	2708
147	TIRIOLO	2128	2164	4292	2149	2203	4352	2143	2197	4340
148	TORRE DI RUGGIERO	1034	1047	2081	1038	1048	2086	1027	1039	2066
149	TROPEA	3318	3347	6665	3305	3346	6651	3293	3348	6641
150	UMBRIATICO	770	750	1520	765	738	1503	762	731	1493
151	VALLEFIORITA	1308	1324	2632	1310	1310	2620	1299	1309	2608
152	VALLELONGA	399	438	837	407	442	849	414	448	862
153	VAZZANO	622	603	1225	630	613	1243	641	629	1270
154	VERZINO	1532	1388	2920	1556	1416	2972	1569	1422	2991
155	VIBO VALENTIA	15642	15917	31559	15761	16098	31859	16052	16348	32400
156	ZACCANOPOLI	511	468	979	515	468	983	520	479	999
157	ZAGARISE	953	1002	1955	955	1005	1960	967	1008	1975
158	ZAMBRONE	861	837	1698	866	838	1704	877	842	1719
159	ZUNGRI	1074	1157	2231	1077	1154	2231	1084	1160	2244
	TOTALE	369378	375790	745168	372098	378744	750842	375654	382381	758035

## Segue Tav. 2 — Popolazione residente per sesso dei singoli Comuni

Codice dei Comuni	COMUNI	POPOLAZIONE RESIDENTE AL 31 DICEMBRE 1981			POPOLAZIONE RESIDENTE AL 31 DICEMBRE 1982			POPOLAZIONE RESIDENTE AL 31 DICEMBRE 1983		
		M	F	MF	M	F	MF	M	F	MF
80 - PROVINCIA DI REGGIO DI CALABRIA										
001	AFFICO	1788	1763	3551	1826	1777	3603	1861	1797	3658
002	AGNANA CALABRA	401	437	838	399	438	837	405	442	847
003	ANOIA	1505	1555	3060	1492	1553	3045	1485	1536	3021
004	ANTONIMINA	729	767	1496	730	764	1494	734	740	1474
005	ARDORE	2469	2559	5128	2500	2681	5181	2545	2724	5269
006	BAGALADI	744	785	1529	740	777	1517	758	798	1556
007	BAGNARA CALABRA	5533	5669	11202	5684	5793	11477	5761	5842	11603
008	BENESTARE	1168	1233	2401	1125	1208	2333	1112	1204	2316
009	BIANCO	1709	1835	3544	1713	1801	3514	1743	1818	3561
010	BIVONGI	948	1045	1993	949	1039	1988	973	1054	2027
011	BOVA	575	588	1163	558	565	1123	546	555	1101
012	BOVALINO	3459	3550	7009	3493	3603	7096	3547	3595	7142
013	BOVA MARINA	1841	1947	3788	1852	1960	3852	1907	1990	3897
014	BRANCALEONE	1883	2026	3909	1918	2059	3977	1925	2071	3996
015	BRUZZANO ZEFFIRIO	925	1025	1950	922	1013	1935	954	1034	1988
016	CALANNA	849	919	1768	842	916	1758	833	893	1726
017	CAMINI	482	476	958	496	495	991	498	498	996
018	CAMPO CALABRO	1767	1698	3465	1800	1736	3536	1834	1752	3586
019	CANDIDONI	310	253	563	303	249	552	300	242	542
020	CANOLO	620	657	1277	615	645	1260	607	631	1238
021	CARAFFA DEL BIANCO	445	497	942	441	488	929	440	483	923
022	CARDETO	1605	1610	3215	1594	1603	3197	1582	1596	3178
023	CASERI	1200	1278	2478	1223	1304	2527	1247	1309	2556
024	CASIGNANA	458	505	963	442	491	933	456	489	945
025	CAULONIA	4091	4189	8280	4125	4189	8314	4200	4253	8453
026	CIMINA'	454	519	973	444	505	949	449	491	940
027	CINQUEPRONDI	3114	3048	6162	3156	3125	6281	3196	3156	6352
028	CITTANOVA	5230	5706	10936	5226	5687	10913	5317	5819	11136
029	CONDOPURI	2721	2603	5324	2723	2609	5332	2739	2600	5339
030	COSOLETO	658	728	1386	651	709	1360	645	712	1357
031	DELIANUOVA	1797	1880	3677	1826	1910	3736	1811	1931	3742
032	FEROLETO DELLA CHIESA	1011	944	1955	1015	951	1966	1024	952	1976
033	FERRUZZANO	440	512	952	436	503	939	435	501	936
034	FIUMARA	763	767	1530	759	757	1516	765	754	1519
035	GALATRO	1507	1553	3060	1520	1543	3063	1519	1534	3053
036	GERACE	1544	1523	3067	1515	1492	3007	1507	1487	2994
037	GIFFONE	1346	1301	2647	1327	1293	2620	1323	1280	2603
038	GIOIA TAURO	8820	8701	17521	8849	8756	17605	8847	8717	17564
039	GIOIOSA IONICA	3319	3463	6782	3330	3465	6795	3354	3484	6838
040	GROTTERIA	2473	2537	5010	2447	2512	4959	2401	2485	4886
041	LAGANADI	375	381	756	384	380	764	386	381	767
042	LAUREANA DI BORRELLO	3477	3436	6913	3471	3491	6962	3526	3539	7065
043	LOCRI	6226	6520	12746	6297	6550	12847	6479	6782	13261
044	MAMMOLA	2189	2376	4565	2221	2395	4616	2284	2462	4746
045	MARINA DI GIOIOSA IONICA	3041	3024	6065	3083	3095	6178	3116	3161	6277
046	MAROPATI	985	1042	2027	977	1040	2017	978	1043	2021
047	MARTONE	395	450	845	395	433	828	381	428	809
048	MELICUCCA'	680	754	1434	667	727	1394	657	717	1374
049	MELICUCCO	2252	2109	4361	2324	2176	4500	2384	2231	4615
050	MELITO DI PORTO SALVO	4556	4703	9259	4630	4774	9404	4715	4868	9583
051	MOLOCHIO	1590	1626	3216	1577	1606	3183	1596	1623	3219
052	MONASTERACE	1559	1546	3105	1606	1585	3191	1623	1616	3239
053	MONTEBELLO IONICO	3775	3808	7583	3775	3815	7590	3794	3807	7601
054	MOTTA SAN GIOVANNI	3338	3463	6801	3355	3468	6823	3371	3483	6854
055	OPPIDO MAMERTINA	3112	3351	6463	3069	3299	6368	3074	3290	6364
056	PALIZZI	1479	1558	3037	1460	1549	3009	1494	1578	3072
057	PALMI	9053	9315	18368	9112	9338	18450	9245	9448	18693
058	PAZZANO	529	625	1154	519	619	1138	523	621	1144
059	PLACANICA	960	994	1954	966	988	1954	968	983	1951
060	PLATI'	1861	1897	3758	1881	1912	3793	1892	1910	3802
061	POLISTENA	5564	5649	11213	5567	5695	11262	5571	5701	11272
062	PORTIGLIOLA	780	783	1563	783	772	1555	792	772	1564
063	REGGIO DI CALABRIA	84846	88691	173537	85020	89057	174077	85795	89851	175646
064	RIACE	830	841	1671	814	842	1656	811	838	1649
065	RIZZICONI	3499	3573	7072	3536	3610	7146	3618	3654	7272

## Segue Tav. 2 — Popolazione residente per sesso dei singoli Comuni

Codice dei Comuni	COMUNI	POPOLAZIONE RESIDENTE AL 31 DICEMBRE 1981			POPOLAZIONE RESIDENTE AL 31 DICEMBRE 1982			POPOLAZIONE RESIDENTE AL 31 DICEMBRE 1983		
		M	F	MF	M	F	MF	M	F	MF
066	ROCCAFORTE DEL GRECO	590	591	1181	587	596	1183	589	591	1180
067	ROCCELLA IONICA	3283	3591	6874	3312	3618	6930	3366	3664	7030
068	ROGHUDI	944	922	1866	960	942	1902	971	950	1921
069	ROSARNO	7082	6752	13834	7185	6801	13986	7194	6788	13982
070	SAMO	581	596	1177	581	591	1172	591	591	1182
097	SAN FERDINANDO	2138	2152	4290	2229	2190	4419	2258	2234	4492
071	SAN GIORGIO MORGETO	1899	2139	4038	1889	2103	3992	1890	2096	3986
072	SAN GIOVANNI DI GERACE	382	432	814	374	433	807	379	430	809
073	SAN LORENZO	2117	2165	4282	2093	2151	4244	2100	2175	4275
074	SAN LUCA	2292	2088	4380	2328	2114	4442	2379	2153	4532
075	SAN PIETRO DI CARIDA'	976	1039	2015	995	1037	2032	1000	1037	2037
076	SAN PROCOPIO	363	374	737	350	374	724	363	401	764
077	SAN ROBERTO	1314	1336	2650	1313	1332	2645	1339	1361	2700
078	SANTA CRISTINA D'ASPRONTE	612	677	1289	627	684	1311	625	683	1308
079	SANT'AGATA DEL BIANCO	424	385	809	426	394	820	433	399	832
080	SANT'ALESSIO IN ASPROMONTE	301	339	640	298	340	638	292	328	620
081	SANT'EUFEMIA D'ASPRONTE	2064	2155	4219	2094	2193	4287	2119	2275	4394
082	SANT'ILARIO DELLO IONIO	762	841	1603	768	839	1607	763	832	1595
083	SANTO STEFANO IN ASPROMONTE	940	929	1869	939	926	1865	931	921	1852
084	SCIDO	637	656	1293	614	638	1252	599	639	1238
085	SCILLA	2839	2888	5727	2806	2875	5681	2841	2900	5741
086	SEMINARA	2143	2207	4350	2088	2152	4240	2111	2146	4257
087	SEERATA	516	562	1078	521	561	1082	531	566	1097
088	SIDERNO	7684	7970	15654	7751	8009	15760	7888	8098	15986
089	SINOPOLI	1239	1226	2465	1245	1225	2470	1252	1237	2489
090	STAITI	356	384	740	343	371	714	344	375	719
091	STIGNANO	783	791	1574	804	813	1617	820	825	1645
092	STILO	1481	1551	3032	1479	1541	3020	1517	1552	3069
093	TAURIANOVA	7755	7832	15587	7840	7920	15760	7907	7985	15892
094	TERRANOVA SAPPO MINULIO	322	351	673	298	320	618	302	332	634
095	VARAPODIO	1545	1581	3126	1510	1563	3073	1517	1565	3082
096	VILLA SAN GIOVANNI	6045	6365	12410	6063	6387	12450	6144	6461	12605
	TOTALE	282061	291133	573194	283245	292213	575458	286013	294626	580639

## 81 - PROVINCIA DI TRAPANI

001	ALCAMO	20645	21742	42387	20625	21802	42427	20714	21850	42564
002	BUSETO PALIZZOLO	1664	1731	3395	1668	1748	3416	1650	1755	3405
003	CALATAFIMI	3893	4272	8165	3930	4293	8223	3967	4295	8262
004	CAMPOBELLO DI MAZARA	6112	6344	12456	6167	6471	12638	6246	6569	12815
005	CASTELLAMMARE DEL GOLFO	6706	7171	13877	6791	7262	14053	6911	7407	14318
006	CASTELVETRANO	14897	15823	30720	15012	16022	31034	15288	16357	31645
007	CUSTOMACI	2218	2244	4462	2262	2264	4526	2247	2274	4521
008	ERICE	12429	12803	25232	12768	13160	25928	13186	13618	26804
009	FAVIGNANA	2209	2286	4495	2299	2357	4656	2291	2354	4645
010	GIBELLINA	2323	2471	4794	2355	2505	4860	2372	2536	4908
011	MARSALA	39118	40125	79243	39314	40271	79585	39409	40468	79877
012	MAZARA DEL VALLO	21958	21889	43847	22406	22269	44675	22975	22772	45747
013	PACECO	5553	5765	11318	5704	5980	11684	5772	6047	11819
014	PANTELLERIA	3893	4008	7901	3883	3957	7840	3858	3957	7815
015	PARTANNA	5697	6063	11760	5841	6183	12024	5873	6243	12116
024	PETROSINO	3477	3464	6941	3522	3534	7056	3546	3580	7126
016	POGGIOREALE	939	970	1909	942	968	1910	945	950	1895
017	SALAPARUTA	958	1022	1980	942	1006	1948	938	1012	1950
018	SALEMI	5877	6557	12434	5996	6702	12698	5986	6670	12656
019	SANTA NINFA	2534	2732	5266	2581	2778	5359	2618	2791	5409
020	SAN VITO LO CAPO	1804	1819	3623	1903	1941	3844	1940	1963	3903
021	TRAPANI	34743	37021	71764	34763	36936	71759	34748	36960	71708
022	VALDERICE	4920	5167	10087	5000	5272	10272	5029	5290	10319
023	VITA	1286	1475	2761	1304	1518	2822	1299	1510	2809
	TOTALE	205853	214964	420817	207978	217259	425237	209808	219228	429036

## Segue Tav. 2 — Popolazione residente per sesso dei singoli Comuni

Codice dei Comuni	COMUNI	POPOLAZIONE RESIDENTE AL 31 DICEMBRE 1981			POPOLAZIONE RESIDENTE AL 31 DICEMBRE 1982			POPOLAZIONE RESIDENTE AL 31 DICEMBRE 1983		
		M	F	MF	M	F	MF	M	F	MF
82 - PROVINCIA DI PALERMO										
001	ALIA	2513	2700	5213	2518	2686	5204	2522	2699	5221
002	ALIMENA	1730	1880	3610	1727	1873	3600	1717	1866	3583
003	ALIMINUSA	705	744	1449	716	744	1460	721	749	1470
004	ALTAVILLA MILICIA	2135	2150	4285	2196	2196	4392	2262	2253	4515
005	ALTOPONTE	3378	3556	6934	3448	3606	7054	3487	3626	7113
006	BAGHERIA	19726	20321	40047	20122	20734	40856	20500	21083	41583
007	BALESTRATE	2466	2693	5159	2659	2841	5500	2835	2988	5823
008	BAUCINA	1094	1128	2222	1111	1142	2253	1111	1123	2234
009	BELMONTE MEZZAGNO	4092	4169	8261	4242	4330	8572	4308	4376	8684
010	BISACQUINO	2650	2891	5541	2661	2894	5555	2635	2890	5525
082	BLUFI	767	822	1589	678	766	1444	696	777	1473
011	BOLOGNETTA	1272	1260	2532	1306	1298	2604	1338	1329	2667
012	BOMPIETRO	1092	1280	2372	1099	1274	2373	1084	1257	2341
013	BORGETTO	2830	2879	5709	2893	2949	5842	2977	3002	5979
014	CACCAMO	4115	4281	8396	4183	4317	8500	4237	4334	8571
015	CALTAVUTURO	2640	2795	5435	2644	2792	5436	2633	2784	5417
016	CAMPANELICE DI STABIA	384	366	750	388	368	756	387	372	759
017	CAMPANELICE DI ROCCELLA	2506	2503	5009	2512	2528	5040	2588	2574	5162
018	CAMPOFIORITO	862	873	1735	843	873	1716	849	877	1726
019	CAMPOREALE	2540	2584	5124	2526	2572	5098	2524	2537	5061
020	CAPACI	4078	3875	7953	4293	4066	8359	4499	4260	8759
021	CARINI	8069	8261	16330	8449	8577	17026	8948	9081	18029
022	CASTELBUONO	4836	5253	10089	4791	5196	9987	4798	5182	9980
023	CASTELDACCIA	3692	3740	7432	3776	3817	7593	3830	3866	7696
024	CASTELLANA SICULA	1992	2143	4135	1998	2148	4146	2023	2168	4191
025	CASTRONUOVO DI SICILIA	1801	1893	3694	1790	1892	3682	1819	1930	3749
026	CEFALA' DIANA	437	459	896	462	476	938	459	465	924
027	CEPALU'	6735	7054	13789	6843	7159	14002	6834	7128	13962
028	CEEDA	2694	2686	5380	2707	2710	5417	2780	2774	5554
029	CHIUSA SCLAFANI	1695	1931	3626	1692	1915	3607	1682	1909	3591
030	CIMINNA	1888	2026	3914	2025	2141	4166	2094	2224	4318
031	CINISI	3946	4139	8085	4091	4267	8358	4188	4392	8580
032	COLLESANO	2220	2382	4602	2236	2412	4648	2271	2429	4700
033	CONTESSA ENTELLINA	1002	1033	2035	1009	1037	2046	1008	1024	2032
034	CORLEONE	5322	5812	11134	5387	5880	11267	5440	5960	11400
035	FICARAZZI	3164	3298	6462	3159	3334	6493	3243	3411	6654
036	GANGI	4130	4411	8541	4119	4392	8511	4119	4382	8501
037	GERACI SICULO	1222	1325	2547	1198	1315	2513	1185	1277	2462
038	GIARDINELLO	681	694	1375	710	737	1447	754	782	1536
039	GIULIANA	1242	1279	2521	1240	1266	2506	1251	1293	2544
040	GODRANO	517	524	1041	516	518	1034	516	511	1027
041	GRATTERI	624	716	1340	621	710	1331	610	716	1326
042	ISNELLO	1152	1340	2492	1134	1336	2470	1119	1322	2441
043	ISOLA DELLE FEMMINE	1780	1698	3478	1895	1818	3713	2008	1962	3970
044	LASCARI	1339	1337	2676	1353	1355	2708	1363	1380	2743
045	LERCARA FRIDDI	4754	4995	9749	4776	5007	9783	4830	5043	9873
046	MARINEO	3029	3185	6214	3065	3237	6302	3195	3368	6563
047	MEZZOJUSO	1508	1598	3106	1507	1601	3108	1503	1599	3102
048	MISILMERI	8318	8386	16704	8443	8493	16936	8639	8708	17347
049	MONREALE	11619	12215	23834	11710	12271	23981	11939	12553	24492
050	MONTELEPRE	2523	2565	5088	2572	2635	5207	2608	2709	5317
051	MONTENAGGIORE BELSITO	2312	2344	4656	2316	2345	4661	2291	2321	4612
052	PALAZZO ADRIANO	1465	1571	3036	1443	1541	2984	1455	1537	2992
053	PALERMO	338453	363404	701857	341583	366138	707721	343898	368444	712342
054	PARTINICO	13757	14218	27975	13916	14313	28229	14083	14494	28577
055	PETRALIA SOPRANA	1993	2098	4091	1965	2061	4026	1991	2078	4069
056	PETRALIA SOTTANA	1848	1958	3806	1842	1974	3816	1893	2019	3912
057	PIANA DEGLI ALBANESEI	2835	3144	5979	2842	3172	6014	2866	3174	6040
058	POLIZZI GENEROSA	2492	2585	5077	2487	2566	5053	2471	2560	5031
059	POLLINA	1631	1579	3210	1680	1635	3315	1721	1661	3382
060	PRIZZI	3358	3668	7026	3321	3640	6961	3305	3611	6916
061	ROCCAMENA	1025	1067	2092	1013	1063	2076	1019	1079	2098
062	ROCCAPALUMBA	1631	1677	3308	1637	1671	3308	1628	1671	3299
063	SAN CIPIRELLO	2523	2526	5049	2560	2582	5142	2603	2617	5220
064	SAN GIUSEPPE JATO	4310	4406	8716	4607	4674	9281	4683	4781	9464

## Segue Tav. 2 — Popolazione residente per sesso dei singoli Comuni

Codice dei Comuni	COMUNI	POPOLAZIONE RESIDENTE AL 31 DICEMBRE 1981			POPOLAZIONE RESIDENTE AL 31 DICEMBRE 1982			POPOLAZIONE RESIDENTE AL 31 DICEMBRE 1983		
		M	F	MF	M	F	MF	M	F	MF
065	SAN MAURO CASTELVERDE	1545	1601	3146	1526	1570	3096	1504	1554	3058
066	SANTA CRISTINA GELA	350	347	697	368	370	738	413	405	818
067	SANTA FLAVIA	3883	3960	7843	3868	3948	7816	3912	3958	7870
068	SCIARA	1326	1334	2660	1310	1332	2642	1315	1351	2666
081	SCILLATO	381	407	788	408	422	830	417	440	857
069	SCLAFANI BAGNI	348	370	718	339	354	693	331	348	679
070	TERMINI IMERESE	12771	12378	25649	12793	13031	25824	13036	13353	26389
071	TERRASINI	4371	4378	8749	4613	4595	9208	4766	4725	9491
072	TORRETTA	1508	1523	3031	1540	1540	3080	1487	1544	3031
073	TRABIA	3433	3501	6934	3527	3573	7100	3665	3688	7353
074	TRAPPETO	1557	1571	3128	1584	1585	3169	1592	1603	3195
075	USTICA	582	574	1156	597	592	1189	606	596	1202
076	VALLEDOLMO	2482	2602	5084	2452	2564	5016	2438	2546	4984
077	VENTIMIGLIA DI SICILIA	1060	1151	2211	1067	1162	2229	1059	1164	2223
078	VICARI	1644	1713	3357	1666	1727	3393	1659	1711	3370
079	VILLABATE	6554	6123	12677	6716	6244	12960	6832	6396	13228
080	VILLAPRATI	1532	1627	3159	1552	1621	3173	1580	1674	3254
	TOTALE	582466	616033	1198499	589177	622106	1211283	595485	628407	1223892

## 83 - PROVINCIA DI MESSINA

107	ACQUEDOLCI	2379	2549	4928	2379	2520	4899	2396	2546	4942
001	ALCARA LI FUSI	1514	1516	3030	1497	1515	3012	1491	1515	3006
002	ALI'	535	552	1087	536	541	1077	530	537	1067
003	ALI' TERME	1075	1203	2278	1057	1199	2256	1076	1197	2273
004	ANTILLO	667	673	1340	685	685	1371	694	679	1373
005	BARCELLONA POZZO DI GOTTO	18882	19291	38173	18943	19425	38368	19091	19546	38637
006	BASICO'	462	532	994	463	548	1011	439	523	962
007	BEOLO	2124	2162	4286	2146	2171	4317	2192	2200	4392
008	CAPIZZI	1960	1348	3308	1882	1938	3820	1926	1979	3905
009	CAPO D'ORLANDO	5174	5345	10519	5205	5384	10589	5345	5504	10849
010	CAPEI LEONE	1109	1144	2253	1182	1232	2414	1280	1319	2599
011	CARONIA	2009	2172	4181	2001	2157	4158	1985	2140	4125
012	CASALVECCHIO SICULO	825	879	1704	818	871	1689	832	883	1715
013	CASTEL DI LUCIO	894	875	1769	865	860	1725	859	860	1719
014	CASTELL'UMBERTO	1916	2045	3961	1970	2022	3992	1906	2019	3925
015	CASTELMOLA	556	578	1134	553	569	1122	549	574	1123
016	CASTROREALE	1694	1692	3386	1698	1685	3383	1694	1688	3382
017	CESARO'	1565	1533	3098	1537	1538	3075	1523	1525	3048
018	CONDRO'	277	292	569	298	311	609	305	328	633
019	FALCONE	1240	1210	2450	1298	1254	2552	1324	1278	2602
020	FICAGERA	1132	1141	2273	1152	1140	2292	1145	1130	2275
021	FIUMEDINISI	1036	995	2031	1028	997	2025	1025	995	2020
022	FLORESTA	460	560	1020	458	545	1003	444	531	975
023	FONDACHELLI-FANTINA	954	940	1894	913	893	1806	905	900	1805
024	FORZA D'AGRO'	501	490	991	522	507	1029	533	509	1042
025	FRANCAVILLA DI SICILIA	2544	2679	5223	2545	2679	5224	2573	2699	5272
026	FRAZZANO'	640	631	1271	634	622	1256	638	629	1267
027	FURCI SICULO	1547	1529	3076	1546	1539	3085	1557	1555	3112
028	FURNARI	1587	1576	3163	1584	1591	3175	1628	1633	3261
029	GAGGI	933	973	1906	947	977	1924	990	1027	2017
030	GALATI MAMERTINO	1590	1869	3459	1596	1887	3483	1595	1892	3487
031	GALLODORO	238	245	483	237	255	492	243	256	499
032	GIARDINI-NAXOS	3882	4257	8139	3959	4353	8312	4069	4482	8551
033	GIOIOSA MAREA	2937	3278	6215	2981	3286	6267	3016	3357	6373
034	GRANITI	801	876	1677	802	886	1688	816	896	1712
035	GUALTIERI SICAMINO'	1205	1269	2474	1173	1241	2414	1170	1234	2404
036	ITALA	833	928	1761	847	943	1790	875	968	1843
037	LENZ	307	344	651	311	346	657	307	349	656
038	LETOJANNI	1132	1214	2346	1136	1222	2358	1155	1243	2398
039	LIBRIZZI	979	1138	2117	1003	1164	2167	1019	1178	2197

## Segue Tav. 2 — Popolazione residente per sesso dei singoli Comuni

Codice dei Comuni	COMUNI	POPOLAZIONE RESIDENTE AL 31 DICEMBRE 1981			POPOLAZIONE RESIDENTE AL 31 DICEMBRE 1982			POPOLAZIONE RESIDENTE AL 31 DICEMBRE 1983		
		M	F	MF	M	F	MF	M	F	MF
040	LIMINA	615	703	1318	602	697	1299	608	706	1314
041	LIPARI	5272	5278	10550	5317	5314	10631	5341	5363	10704
042	LONGI	939	993	1932	950	1004	1954	951	1015	1966
043	MALPA	401	418	819	400	419	819	401	420	821
044	MALVAGNA	686	782	1468	686	779	1465	666	757	1423
045	MANDANICI	443	479	922	432	476	908	416	458	874
046	MAZZARRA' SANT'ANDREA	924	1032	1956	915	1040	1955	922	1051	1973
047	MEI'	898	946	1844	970	1005	1975	978	1022	2000
048	MESSINA	126238	134170	260408	127155	134978	262133	128145	135779	263924
049	MILAZZO	15131	15479	30610	15359	15754	31113	15569	15928	31497
050	MILITELLO ROSMARINO	957	970	1927	942	972	1914	942	976	1918
051	MIRTO	704	740	1444	694	727	1421	697	735	1432
052	MISTRETTA	2922	3367	6289	2883	3318	6201	2866	3332	6198
053	MOIO ALCANTARA	397	422	819	392	405	797	391	410	801
054	MONFORTE SAN GIORGIO	1799	1805	3604	1775	1775	3550	1764	1772	3536
055	MONGIUFFI MELIA	571	550	1121	565	538	1103	567	533	1100
056	MONTAGNAREALE	893	1034	1927	891	1035	1926	890	1022	1912
057	MONTALBANO ELICONA	1847	2002	3849	1859	1993	3852	1859	2004	3863
058	MOTTA CAMASTRA	497	576	1073	504	570	1074	503	557	1060
059	MOTTA D'AFFERMO	548	612	1160	550	611	1161	563	617	1180
060	NASO	2799	2817	5616	2789	2780	5569	2781	2775	5556
061	NIZZA DI SICILIA	1599	1548	3147	1638	1588	3226	1685	1649	3334
062	NOVARA DI SICILIA	1447	1569	3016	1410	1515	2925	1335	1444	2779
063	OLIVERI	909	891	1800	940	912	1852	982	970	1952
064	PACE DEL MELA	2319	2426	4745	2363	2501	4864	2392	2552	4944
065	PAGLIARA	734	803	1537	738	818	1556	728	812	1540
066	PATTI	6066	6367	12433	6245	6552	12797	6333	6638	12971
067	PETTINEO	802	880	1682	792	876	1668	790	879	1669
068	PIRAINO	1834	1923	3757	1855	1954	3809	1870	1967	3837
069	RACCUJA	1098	1196	2294	1080	1164	2244	1062	1151	2213
070	REITANO	513	563	1076	504	567	1071	490	560	1050
071	ROCCAFLORITA	161	168	329	158	161	319	145	155	300
072	ROCCALUMERA	1874	2065	3939	1859	2081	3940	1878	2104	3982
073	ROCCAVALDINA	576	633	1209	584	646	1230	601	661	1262
074	ROCCELLA VALDEMONE	635	691	1326	634	691	1325	530	605	1135
075	RODI' MILICI	1182	1336	2518	1199	1350	2549	1188	1340	2528
076	ROMETTA	2401	2568	4969	2447	2622	5069	2525	2707	5232
077	SAN FILIPPO DEL MELA	2584	2667	5251	2689	2778	5467	2779	2890	5669
078	SAN FRATELLO	2532	2866	5398	2481	2821	5302	2461	2801	5262
079	SAN MARCO D'ALUNZIO	2611	2729	5340	2699	2799	5498	2688	2802	5490
080	SAN PIER NICETO	1491	1721	3212	1520	1739	3259	1531	1755	3286
081	SAN PIERO PATTI	1978	2182	4160	1978	2180	4158	1967	2180	4147
082	SAN SALVATORE DI FITALIA	1041	1155	2196	1016	1123	2139	1011	1128	2139
083	SANTA DOMENICA VITTORIA	634	670	1304	634	653	1287	634	644	1278
084	SANT'AGATA DI MILITELLO	6078	6624	12702	6083	6618	12701	6059	6619	12678
085	SANT'ALESSIO SICULO	550	635	1185	580	667	1247	610	697	1307
086	SANTA LUCIA DEL MELA	2575	2639	5214	2561	2638	5199	2577	2649	5226
087	SANTA MARINA SALINA	379	379	758	390	392	782	403	402	805
088	SANT'ANGELO DI BROLO	2305	2501	4806	2286	2485	4771	2264	2448	4712
089	SANTA TERESA DI RIVA	3717	4341	8058	3696	4329	8025	3714	4346	8060
090	SAN TEODORO	847	972	1819	844	968	1812	817	950	1767
091	SANTO STEFANO DI CAMASTRA	2501	2854	5355	2459	2845	5304	2458	2847	5305
092	SAPONARA	1963	2055	4018	1958	2055	4013	1963	2053	4016
093	SAVOCA	689	720	1409	720	764	1484	737	790	1527
094	SCALETTA ZANGLEA	1272	1349	2621	1220	1316	2536	1200	1302	2502
095	SINAGRA	1612	1665	3277	1617	1668	3285	1622	1674	3296
096	SPADAFORA	2384	2611	4995	2398	2632	5030	2426	2666	5092
097	TACRINA	4928	5298	10226	4904	5307	10211	4946	5308	10254
106	TERME VIGLIATORE	2659	2713	5372	2725	2769	5494	2784	2823	5607
098	TORREGROTTA	2241	2425	4666	2293	2490	4783	2365	2563	4928
099	TORTORICI	5032	5168	10200	4922	5066	9988	4889	5014	9903
100	TRIPPI	664	724	1388	651	722	1373	644	722	1366
101	TUSA	1851	1892	3743	1836	1858	3694	1819	1848	3667
102	UCRIA	855	997	1852	838	972	1810	839	962	1801
103	VALDINA	609	714	1323	615	722	1337	617	738	1355



## Segue Tav. 2 — Popolazione residente per sesso dei singoli Comuni

Codice dei Comuni	COMUNI	POPOLAZIONE RESIDENTE AL 31 DICEMBRE 1981			POPOLAZIONE RESIDENTE AL 31 DICEMBRE 1982			POPOLAZIONE RESIDENTE AL 31 DICEMBRE 1983		
		M	F	MF	M	F	MF	M	F	MF
104	VENETICO	1434	1592	3026	1427	1610	3037	1448	1624	3072
105	VILLAFRANCA TIRRENA	3270	3435	6705	3341	3509	6850	3357	3537	6894
	TOTALE	325012	344218	669230	326785	346181	672966	329123	348511	677634

## 84 - PROVINCIA DI AGRIGENTO

001	AGRIGENTO	24910	26380	51290	25110	26585	51695	25369	26787	52156
002	ALESSANDRIA DELLA ROCCA	2619	2658	5277	2611	2651	5262	2609	2648	5257
003	ARAGONA	5069	5180	10249	5146	5268	10414	5212	5353	10565
004	BIVONA	2436	2584	5020	2439	2590	5029	2483	2620	5103
005	BURGIO	1663	1723	3386	1748	1806	3554	1767	1823	3590
006	CALAMONACI	802	819	1621	811	829	1640	802	835	1637
007	CALTABELLOITA	2568	2691	5259	2609	2744	5353	2606	2750	5356
008	CANASTA	1523	1589	3112	1541	1596	3137	1536	1582	3118
009	CAMMARATA	3251	3301	6552	3319	3386	6705	3380	3402	6782
010	CAMPOBELLO DI LICATA	5679	5715	11394	5693	5735	11428	5717	5775	11492
011	CANICATTI'	15498	16506	32004	15881	16894	32775	16082	17118	33200
012	CASTELTERMINI	5089	5281	10370	5188	5394	10582	5326	5570	10896
013	CASTROFILIPPO	1814	1990	3804	1830	2013	3843	1798	2002	3800
014	CATTOLICA ERACLEA	3044	2949	5993	3060	2940	6000	3114	2998	6112
015	CIANCIANA	2463	2685	5148	2509	2724	5233	2505	2714	5219
016	COMITINI	583	635	1218	570	623	1193	578	624	1202
017	FAVARA	15093	15189	30282	15391	15537	30928	15597	15814	31411
018	GROTTE	3895	4201	8096	3923	4225	8148	3966	4278	8244
019	JOPOLO GIANCAXIO	576	715	1291	647	790	1437	686	803	1489
020	LAMPEDUSA E LINOSA	2444	2332	4776	2496	2353	4849	2630	2474	5104
021	LICATA	20792	20751	41543	20978	20966	41944	21057	21185	42242
022	LUCCA SICULA	1322	1352	2674	1352	1378	2730	1344	1394	2738
023	MENFI	6438	6727	13165	6512	6809	13321	6552	6863	13415
024	MONTALLEGRO	1610	1552	3162	1625	1551	3176	1677	1591	3268
025	MONTEVAGO	1556	1653	3209	1595	1668	3263	1616	1689	3305
026	NARO	5118	5645	10763	5270	5796	11066	5386	5902	11288
027	PALMA DI MONTECHIARO	12133	11952	24085	12259	12135	24394	12365	12344	24709
028	PORTO EMPEDOCLE	8182	8019	16201	8225	8130	16355	8680	8504	17184
029	RACALMUTO	4971	5289	10260	4962	5269	10231	5028	5326	10354
030	RAFFADALI	6781	7077	13858	6796	7093	13889	6850	7153	14003
031	RAVANUSA	7580	7845	15425	7616	7899	15515	7639	7917	15556
032	REALMONTE	2045	2097	4142	2171	2190	4361	2235	2249	4484
033	RIBERA	9630	9905	19535	9796	10115	19911	10006	10310	20316
034	SAMBUCA DI SICILIA	3732	3710	7442	3725	3728	7453	3687	3707	7394
035	SAN BIAGIO PLATANI	2756	2777	5533	2757	2815	5572	2775	2801	5576
036	SAN GIOVANNI GENINI	4088	4097	8185	4192	4191	8383	4228	4238	8466
037	SANTA ELISABETTA	1570	1607	3177	1598	1659	3257	1642	1705	3347
038	SANTA MARGHERITA DI BELICE	3632	3699	7331	3660	3718	7378	3671	3753	7424
039	SANT'ANGELO MUXARO	1085	1073	2158	1139	1135	2274	1162	1156	2318
040	SANTO STEFANO QUISQUINA	2867	2960	5827	2879	2955	5834	2886	2947	5833
041	SCIACCA	18083	18163	36246	18425	18489	36914	18981	19059	38040
042	SICULIANA	2363	2444	4807	2448	2498	4946	2498	2563	5061
043	VILLAFRANCA SICULA	859	898	1757	865	900	1765	869	886	1755
	TOTALE	230212	236415	466627	233367	239770	473137	236597	243212	479809

## 85 - PROVINCIA DI CALTANISSETTA

001	ACQUAVIVA PLATANI	725	841	1566	780	866	1646	790	878	1668
002	BOMPENSIERE	356	384	740	354	384	738	346	386	732
003	BUTERA	3036	3209	6245	3058	3187	6245	3069	3199	6268
004	CALTANISSETTA	29354	31792	61146	29612	32089	61701	29582	32149	61731
005	CAMPOFRANCO	2265	2304	4569	2226	2279	4505	2236	2294	4530

## Segue Tav. 2 — Popolazione residente per sesso dei singoli Comuni

Codice dei Comuni	COMUNI	POPOLAZIONE RESIDENTE AL 31 DICEMBRE 1981			POPOLAZIONE RESIDENTE AL 31 DICEMBRE 1982			POPOLAZIONE RESIDENTE AL 31 DICEMBRE 1983		
		M	F	MF	M	F	MF	M	F	MF
006	DELIA	2277	2581	4858	2337	2686	5023	2391	2721	5112
007	GELA	38084	36376	74960	38672	37480	76152	39142	38088	77230
008	MARIANOPOLI	1448	1554	3002	1457	1538	2995	1452	1532	2984
009	HAZZARINO	7334	7734	15068	7282	7686	14968	7272	7680	14952
010	MILENA	1854	1943	3797	1795	1905	3700	1811	1919	3730
011	MONTEDORO	919	1104	2023	913	1100	2013	925	1108	2033
012	MUSSOMELI	5467	5881	11348	5558	5950	11508	5591	6013	11604
013	NISCEMI	12987	13093	26080	13054	13233	26287	13208	13367	26575
014	RESUTTANO	1611	1595	3206	1541	1554	3095	1536	1561	3097
015	RIESI	7353	7702	15055	7427	7765	15192	7226	7618	14844
016	SAN CATALDO	10126	10970	21096	10538	11326	21864	10706	11542	22248
017	SANTA CATERINA VILLARMOZA	3873	4185	8058	3845	4146	7991	3853	4162	8015
018	SEBRADIFALCO	3049	3353	6402	3072	3387	6459	3107	3393	6500
019	SOMMATINO	3710	3379	7689	3824	4104	7928	3851	4152	8003
020	SUTERA	953	1178	2131	955	1180	2135	957	1183	2140
021	VALLELUNGA PRATANENO	2182	2411	4593	2201	2458	4659	2192	2436	4628
022	VILLALBA	1089	1222	2311	1095	1212	2307	1087	1193	2280
	TOTALE	140052	145891	285943	141596	147515	289111	142330	148574	290904

## 86 - PROVINCIA DI ENNA

001	AGIRA	4332	4766	9098	4341	4770	9111	4345	4777	9122
002	AIDONE	3490	3651	7141	3584	3730	7314	3639	3775	7414
003	ASSORO	2619	2612	5231	2620	2605	5225	2621	2627	5248
004	BARRAFRANCA	7707	7818	15525	7715	7918	15633	7766	7987	15753
005	CALASCIBETTA	2288	2548	4836	2334	2596	4930	2392	2650	5042
006	CATENANUOVA	2224	2209	4433	2222	2231	4453	2249	2271	4520
007	CENTURIFE	3402	3499	6901	3356	3445	6801	3328	3421	6749
008	CERAMI	1563	1600	3163	1531	1600	3131	1517	1575	3092
009	ENNA	13432	14483	27915	13565	14638	28203	13664	14751	28415
010	GAGLIANO CASTELFERRATO	2058	2107	4165	2044	2104	4148	2065	2109	4174
011	LEONFORTE	7699	8100	15799	7659	8071	15730	7609	8079	15688
012	NICOSIA	7521	7673	15194	7673	7787	15460	7730	7862	15592
013	NISSORIA	1671	1626	3297	1697	1659	3356	1721	1683	3404
014	PIAZZA ARMERINA	10137	10909	21046	10277	10996	21273	10340	11127	21467
015	PIETRAPERZIA	5365	5645	11010	5436	5682	11118	5521	5741	11262
016	REGALBUTO	3757	3875	7632	3846	3962	7808	3954	4049	8003
017	SPELINGA	513	543	1056	499	534	1033	506	538	1044
018	TROINA	5346	5698	11044	5314	5706	11020	5267	5682	10949
019	VALGUARNEŔA CAROPEPE	4970	5268	10238	5028	5295	10323	4993	5272	10265
020	VILLAROSA	2951	3283	6234	2962	3323	6285	2994	3339	6333
	TOTALE	93045	97913	190958	93703	98652	192355	94221	99315	193536

## 87 - PROVINCIA DI CATANIA

001	ACI BONACCORSI	1069	1149	2218	1097	1186	2283	1115	1204	2319
002	ACI CASTELLO	6859	7167	14026	7004	7302	14306	7296	7548	14844
003	ACI CATENA	6538	6449	12987	6953	6790	13743	7521	7396	14917
004	ACIREALE	23782	24599	48381	23442	24340	47782	23519	24517	48036
005	ACI SANT'ANTONIO	3079	3210	6289	3257	3389	6646	3580	3737	7317
006	ADRANO	16390	16898	33288	16665	17165	33830	16899	17409	34308
007	BELPASSO	7045	7149	14194	7243	7357	14600	7522	7612	15134
008	BIANCAVILLA	9916	10206	20122	10128	10369	20497	10371	10599	20970
009	BEONTE	8898	8761	17659	9207	9054	18261	9740	9570	19310
010	CALATABIANO	2774	2823	5597	2834	2873	5707	2882	2924	5806
011	CALTAGIRONE	17202	18489	35691	17287	18609	35896	17798	19236	37034
012	CAMPOROTONDO ETNEO	661	672	1333	688	688	1376	702	700	1402
013	CASTEL DI IUDICA	2718	2603	5321	2672	2589	5261	2660	2603	5263
014	CASTIGLIONE DI SICILIA	2457	2697	5154	2435	2650	5085	2416	2614	5030
015	CATANIA	183867	196847	380714	184998	197786	382784	183777	196593	380370

## Segue Tav. 2 — Popolazione residente per sesso dei singoli Comuni

Codice dei Comuni	COMUNI	POPOLAZIONE RESIDENTE AL 31 DICEMBRE 1981			POPOLAZIONE RESIDENTE AL 31 DICEMBRE 1982			POPOLAZIONE RESIDENTE AL 31 DICEMBRE 1983		
		M	F	MF	M	F	MF	M	F	MF
016	FIUMEFREDDO DI SICILIA	3786	3389	7675	3886	3973	7859	4017	4100	8117
017	GIAREE	13097	13785	26882	13193	13877	27070	13334	14027	27361
018	GRAMMICHELE	6593	7054	13647	6771	7194	13965	6877	7287	14164
019	GRAVINA DI CATANIA	11846	12138	23984	12263	12551	24814	12561	12759	25320
020	LICODIA EUBEA	1530	1631	3161	1535	1633	3168	1557	1630	3187
021	LINGUAGLOSSA	2683	2850	5533	2696	2837	5533	2707	2848	5555
022	MALETTO	2449	2457	4906	2442	2473	4915	2410	2440	4850
057	MANIACE	1469	1320	2789	1514	1372	2886	1608	1440	3048
023	MASCALI	4206	4339	8545	4292	4431	8723	4306	4433	8739
024	MASCALUCIA	5252	5310	10562	5591	5661	11252	6304	6362	12666
056	MAZZARONE	1653	1723	3376	1637	1735	3372	1630	1725	3355
025	MILITELLO IN VAL DI CATANIA	5138	5200	10338	5133	5201	10334	5116	5171	10287
026	MILO	657	616	1273	651	619	1270	654	634	1288
027	MINEO	3186	3299	6485	3139	3276	6415	3231	3324	6555
028	MIRABELLA IMBACCARI	4534	4604	9138	4560	4632	9192	4605	4673	9278
029	MISTERBIANCO	14713	15132	29845	14940	15368	30308	15592	15994	31586
030	MOTTA SANT'ANASTASIA	3271	3466	6737	3346	3513	6859	3519	3707	7226
031	NICOLOSI	2198	2311	4509	2247	2361	4608	2308	2428	4736
032	PALAGONIA	7521	7498	15019	7534	7577	15111	7643	7691	15334
033	PATERNO	22691	22359	45050	22942	23125	46067	23163	23377	46540
034	PEDARA	2663	2732	5395	2838	2916	5754	2996	3083	6079
035	PIEDIMONTE ETNEO	1936	2093	4029	1957	2124	4081	1957	2106	4063
036	RADDUSA	2291	2296	4587	2283	2291	4574	2283	2281	4564
037	RAMACCA	4669	4655	9324	4712	4721	9433	4802	4833	9635
038	RANDAZZO	5336	5769	11105	5504	5994	11498	5565	6074	11639
039	RIPOSTO	6442	6646	13088	6557	6763	13320	6603	6792	13395
040	SAN CONO	1661	1667	3328	1685	1658	3343	1752	1720	3472
041	SAN GIOVANNI LA PUNTA	6814	6954	13768	6900	7057	13957	7047	7130	14177
042	SAN GREGORIO DI CATANIA	4096	3949	8045	4309	4138	8447	4387	4205	8592
043	SAN MICHELE DI GANZARIA	2543	2129	4672	2564	2136	4700	2588	2148	4736
044	SAN PIETRO CLARENZA	1336	1123	2459	1370	1141	2511	1418	1177	2595
045	SANT'AGATA LI BATTIATI	4661	4661	9322	4607	4582	9189	4619	4627	9246
046	SANT'ALFIO	845	893	1738	845	894	1739	856	902	1758
047	SANTA MARIA DI LICODIA	3256	3201	6457	3273	3244	6517	3333	3287	6620
048	SANTA VENERINA	3272	3336	6608	3301	3340	6641	3339	3398	6737
049	SCORDIA	8128	8120	16248	8170	8169	16339	8251	8268	16519
050	TRECASTAGNI	2296	2398	4694	2440	2535	4975	2640	2739	5379
051	TREMESTIERI ETNEO	6606	6911	13517	6655	7000	13655	6738	7105	13843
052	VALVERDE	2309	2418	4727	2341	2447	4788	2381	2484	4865
053	VIAGRANDE	2362	2434	4796	2397	2463	4860	2410	2521	4931
054	VIZZINI	4244	4581	8825	4257	4615	8872	4213	4579	8792
055	ZAFFERANA ETNEA	3160	3255	6415	3212	3278	6490	3303	3323	6626
	TOTALE	492654	513421	1006075	498399	519062	1017461	504421	525094	1029515

## 88 - PROVINCIA DI RAGUSA

001	ACATE	3309	3425	6734	3351	3471	6822	3418	3533	6951
002	CHIARAMONTE GULFI	4055	4163	8218	4040	4148	8188	4005	4116	8121
003	COMISO	13841	14289	28130	14014	14508	28522	14225	14641	28866
004	GIARFATANA	1643	1768	3411	1662	1790	3452	1660	1801	3461
005	ISPICA	7061	7168	14229	7115	7220	14335	7358	7431	14789
006	MODICA	22982	24559	47541	23148	24758	47906	23472	25070	48542
007	MONTEROSSO ALMO	1855	1895	3750	1856	1885	3741	1870	1877	3747
008	POZZALLO	7663	7435	15098	7827	7617	15444	7970	7802	15772
009	RAGUSA	31140	33436	64576	31438	33725	65163	31765	34028	65793
010	SANTA CROCE CAMERINA	3488	3692	7180	3534	3734	7268	3563	3788	7351
011	SCIACLI	12017	12561	24578	12106	12649	24755	12160	12688	24848
012	VITTORIA	25325	25928	51253	25873	26417	52290	26206	26788	52994
	TOTALE	134379	140319	274698	135964	141922	277886	137672	143563	281235

## Segue Tav. 2 — Popolazione residente per sesso dei singoli Comuni

Codice dei Comuni	COMUNI	POPOLAZIONE RESIDENTE AL 31 DICEMBRE 1981			POPOLAZIONE RESIDENTE AL 31 DICEMBRE 1982			POPOLAZIONE RESIDENTE AL 31 DICEMBRE 1983		
		M	F	MF	M	F	MF	M	F	MF
89 - PROVINCIA DI SIRACUSA										
001	AUGUSTA	19546	19617	39163	19705	19717	39422	19710	19805	39515
002	AVOLA	15203	15442	30650	15431	15657	31088	15494	15318	31312
003	BUCCHERI	1346	1505	2851	1325	1475	2800	1317	1465	2782
004	BUSCEMI	668	769	1437	667	752	1419	659	745	1404
005	CANICATTINI BAGNI	3556	3931	7487	3566	3917	7483	3601	3976	7577
006	CARLENTINI	6889	7068	13957	7160	7366	14526	7313	7526	14839
007	CASSARO	467	531	998	486	548	1034	510	573	1083
008	FERLA	1520	1534	3114	1537	1586	3123	1551	1614	3165
009	FLORIDIA	8966	8911	17877	9095	9077	18172	9220	9192	18412
010	FRANCOFONTE	7053	7182	14235	7164	7351	14515	7255	7466	14721
011	LENTINI	15336	15764	31100	15238	15715	30953	15225	15757	30982
012	MELILLI	4928	4797	9725	5138	4997	10135	5225	5086	10311
013	NOTO	10981	11514	22495	11002	11531	22533	11194	11650	22844
014	PACHINO	10416	10852	21268	10466	10947	21413	10537	10992	21529
015	PALAZZOLO ACREIDE	4802	5264	10066	4799	5246	10045	4770	5233	10003
020	PORTOPALO DI CAPO PASSERO	1588	1499	3087	1586	1522	3108	1607	1546	3153
021	PRIOLO GARGALLO	5796	5613	11409	5878	5676	11554	5927	5755	11682
016	ROSOLINI	10288	10337	20625	10456	10490	20946	10490	10593	21083
017	SIRACUSA	57658	59918	117576	57886	60184	118070	58194	60496	118690
018	SOLARINO	3267	3379	6646	3350	3453	6803	3457	3534	6991
019	SOETINO	4445	4456	8901	4448	4484	8932	4500	4545	9045
	TOTALE	194724	199943	394667	196383	201691	398074	197756	203367	401123

## 90 - PROVINCIA DI SASSARI

001	AGGIUS	848	927	1775	846	922	1768	847	931	1778
062	AGLIENTU	557	520	1077	550	515	1065	550	514	1064
002	ALA' DEI SARDI	1143	1065	2208	1144	1058	2202	1134	1063	2197
003	ALGHERO	17992	18508	36500	18189	18744	36933	18395	19003	37398
004	ANELA	500	561	1061	490	547	1037	470	521	991
005	ARDAIA	364	345	709	384	359	743	401	363	764
006	ARZACHENA	4081	3929	8010	4216	4043	8259	4246	4101	8347
081	BADESI	880	879	1759	898	890	1788	910	894	1804
007	BANARI	483	458	941	471	453	924	459	453	912
008	BENETUTTI	1165	1196	2361	1157	1187	2344	1153	1176	2329
009	BERCHIDDA	1646	1729	3375	1661	1739	3400	1679	1758	3437
010	BESSUDE	252	293	545	250	294	544	240	289	529
011	BONNANARO	603	695	1298	591	700	1291	574	694	1268
012	BONO	1930	2096	4026	1939	2083	4022	1945	2099	4044
013	BONORVA	2513	2529	5042	2484	2490	4974	2469	2491	4960
014	BORTIGIADAS	559	567	1126	558	568	1126	553	571	1124
015	BORUTTA	212	237	449	217	238	455	216	237	453
016	BOTTIDDA	411	423	834	410	423	833	425	428	853
017	BUDDUSO'	3174	3068	6242	3206	3094	6300	3207	3101	6308
018	BULTEI	786	823	1609	764	795	1559	754	784	1538
019	BULZI	380	362	742	382	364	746	381	364	745
020	BURGOS	617	598	1215	612	592	1204	604	601	1205
021	CALANGIANUS	2231	2290	4521	2255	2323	4578	2272	2318	4590
022	CARREGHE	326	302	628	341	321	662	338	308	646
023	CASTELSARDO	2501	2586	5087	2518	2628	5146	2565	2676	5241
024	CHEREMULE	274	308	582	270	292	562	270	299	569
025	CHIARAMONTI	1095	1101	2196	1094	1103	2197	1102	1111	2213
026	CODRONGIANOS	575	553	1128	589	573	1162	589	568	1157
027	COSSOINE	609	566	1175	612	559	1171	602	560	1162
028	ESPORLATU	286	276	562	286	277	563	277	273	550
029	FLORINAS	794	785	1579	789	789	1578	797	798	1595
030	GIAVE	400	450	850	395	444	839	393	438	831
083	GOLFO ARANCI	940	891	1831	959	934	1893	965	936	1901
031	ILLORAI	650	713	1363	657	720	1377	660	724	1384
032	ITTIREDDU	317	320	637	317	322	639	322	316	638

## Segue Tav. 2 — Popolazione residente per sesso dei singoli Comuni

Codice dei Comuni	COMUNI	POPOLAZIONE RESIDENTE AL 31 DICEMBRE 1981			POPOLAZIONE RESIDENTE AL 31 DICEMBRE 1982			POPOLAZIONE RESIDENTE AL 31 DICEMBRE 1983		
		M	F	MF	M	F	MF	M	F	MF
033	ITTIRI	4684	4623	9307	4753	4687	9440	4797	4716	9513
034	LAERRU	574	585	1159	584	594	1178	566	585	1151
035	LA MADDALENA	5516	5829	11345	5525	5851	11376	5620	5955	11575
084	LOIRI PORTO SAN PAOLO	958	899	1857	975	906	1881	1007	939	1946
036	LUOGOSANTO	968	1000	1968	971	1004	1975	973	1008	1981
037	LURAS	1340	1352	2692	1358	1360	2718	1366	1394	2760
038	MARA	476	509	985	468	500	968	463	495	958
039	MARTIS	388	362	750	394	371	765	393	377	770
040	MONTELEONE ROCCA DORIA	102	100	202	102	96	198	98	93	191
041	MONTI	1305	1258	2563	1351	1292	2643	1371	1320	2691
042	MORRES	1115	1139	2254	1110	1133	2243	1098	1126	2224
043	MURUS	332	358	690	343	365	708	347	383	730
044	NUGHEDU DI SAN NICOLO'	663	737	1400	636	709	1345	622	689	1311
045	NULE	851	935	1786	861	934	1795	849	928	1777
046	NULVI	1576	1618	3194	1590	1606	3196	1604	1619	3223
047	OLBIA	15296	15526	30822	15722	16005	31727	16163	16470	32633
048	OLMEDO	1116	1062	2178	1163	1113	2276	1183	1138	2321
049	OSCHIRI	1973	2009	3982	1970	2013	3983	1965	1989	3954
050	OSILO	1915	2043	3958	1965	2085	4050	1961	2076	4037
051	OSSI	2702	2686	5388	2729	2710	5439	2752	2735	5487
052	OZIERI	5387	5626	11013	5476	5720	11196	5514	5790	11304
053	PADRIA	537	589	1126	529	569	1098	511	569	1080
054	PALAU	1188	1184	2372	1218	1225	2443	1264	1268	2532
055	PATTADA	1893	1869	3762	1890	1896	3786	1909	1905	3814
056	PERFUGAS	1578	1550	3128	1591	1554	3145	1592	1559	3151
057	PLOAGHE	2387	2295	4682	2413	2327	4740	2445	2347	4792
058	PORTO TORRES	10703	10329	21032	10765	10413	21178	10784	10511	21295
059	POZZOMAGGIORE	1694	1810	3504	1692	1806	3498	1684	1828	3512
060	PUTIFIGARI	363	363	726	359	356	715	357	364	721
061	ROMANA	359	361	720	354	363	717	363	364	727
087	SANTA MARIA COGHINAS (a)	-	-	-	-	-	-	738	734	1472
085	SANT'ANTONIO DI GALLURA	787	781	1568	787	766	1553	792	777	1569
063	SANTA TERESA GALLURA	1805	1957	3762	1860	1993	3853	1913	2047	3960
064	SASSARI	58188	61558	119746	58137	61566	119703	58175	61606	119781
065	SEDINI	779	770	1549	775	773	1548	771	771	1542
066	SEMESTENE	173	176	349	170	168	338	165	170	335
067	SENNOHI	3456	3460	6916	3495	3466	6961	3537	3491	7028
068	SILIGO	634	670	1304	622	652	1274	602	617	1219
069	SORSO	6348	6238	12586	6365	6271	12636	6360	6294	12654
080	TEITI	920	885	1805	922	899	1821	922	910	1832
070	TEMPIO PAUSANIA	6556	6884	13440	6561	6883	13444	6578	6894	13472
086	TERGU	271	278	549	262	278	540	258	277	535
071	THIESI	1619	1679	3298	1638	1706	3344	1643	1698	3341
072	TISSI	640	720	1360	650	732	1382	671	751	1422
073	TORRALBA	567	588	1155	547	587	1134	551	586	1137
074	TAINITA D'AGULTU E VIGNOLA	966	955	1921	969	964	1933	985	983	1968
075	TULA	867	841	1708	885	854	1739	894	867	1761
076	UEI	1327	1394	2721	1333	1397	2730	1337	1402	2739
077	USINI	1734	1787	3521	1753	1800	3553	1764	1820	3584
079	VALLEDORIA (a)	2300	2201	4501	2351	2252	4603	1666	1564	3230
082	VIDDALBA	861	853	1714	869	859	1728	866	852	1718
078	VILLANOVA MONTELEONE	1470	1562	3032	1460	1557	3017	1431	1549	2980
	TOTALE	214301	219792	434093	215769	221369	437138	217004	222961	439965

## 91 - PROVINCIA DI NUORO

001	ARITZO	900	342	1842	898	941	1839	885	927	1812
002	ARZANA	1585	1701	3286	1562	1678	3240	1558	1660	3218
003	ATZARA	697	668	1365	710	669	1379	709	661	1370
004	AUSTIS	527	550	1077	519	529	1048	524	537	1061
005	BARI SARDO	1810	1983	3793	1817	1998	3815	1815	2005	3820

(a) Nel 1983 il Comune di Valledoria (SS) ha ceduto al Comune di Santa Maria Coghinas (SS), di nuova istituzione, 1480 unità di cui 745 maschi.

## Segue Tav. 2 — Popolazione residente per sesso dei singoli Comuni

Codice dei Comuni	COMUNI	POPOLAZIONE RESIDENTE AL 31 DICEMBRE 1981			POPOLAZIONE RESIDENTE AL 31 DICEMBRE 1982			POPOLAZIONE RESIDENTE AL 31 DICEMBRE 1983		
		M	F	MF	M	F	MF	M	F	MF
006	BAUNEI	2034	2148	4182	2054	2171	4225	2053	2190	4243
007	BELVI	438	393	831	436	398	834	435	397	832
008	BIBORI	196	196	392	216	228	444	233	244	477
009	BITTI	2132	2334	4466	2128	2331	4459	2090	2281	4371
010	BOLOTANA	1875	1981	3856	1870	1978	3848	1861	1967	3828
011	BORORE	1223	1296	2519	1219	1303	2522	1235	1311	2546
012	BORTIGALI	871	907	1778	867	902	1769	864	908	1772
013	BOSA	4165	4425	8590	4199	4468	8667	4205	4470	8675
014	BUDONI	1567	1554	3121	1569	1553	3122	1607	1582	3189
016	DESULO	1796	1986	3782	1768	1941	3709	1741	1926	3667
017	DORGALI	3779	3826	7605	3810	3871	7681	3851	3882	7733
018	DUALCHI	409	423	832	408	417	825	407	423	830
019	ELINI	248	253	501	252	260	512	252	259	511
020	ESCALAPLANO	1533	1473	3006	1549	1478	3027	1560	1496	3056
021	ESCOLCA	407	397	804	404	400	804	407	395	802
022	ESTERZILI	596	642	1238	582	627	1209	566	605	1171
023	FLUSSIO	258	311	569	258	313	571	262	321	583
024	FONNI	2396	2529	4925	2395	2519	4914	2374	2514	4888
025	GADONI	617	634	1251	620	640	1260	633	655	1288
026	GALRO	1457	1518	2975	1482	1544	3026	1475	1550	3025
027	GALTELLI	1145	1131	2276	1149	1132	2281	1163	1134	2297
028	GAVOI	1787	1861	3648	1770	1855	3625	1768	1851	3619
029	GENONI	591	616	1207	601	611	1212	587	601	1188
030	GERGEI	867	859	1726	861	838	1699	877	843	1720
031	GIRASOLE	291	276	567	301	278	579	306	289	595
032	ILBONO	1210	1271	2481	1203	1259	2462	1183	1226	2409
033	IRGOLI	1050	1035	2085	1069	1051	2120	1090	1085	2175
034	ISILI	1527	1653	3180	1550	1665	3215	1550	1677	3227
035	JERZU	1809	1918	3727	1806	1914	3720	1791	1879	3670
036	LACONI	1281	1325	2606	1280	1337	2617	1265	1330	2595
037	LANUSEI	3099	3245	6344	3097	3225	6322	3093	3222	6315
038	LEI	343	353	696	348	348	696	353	352	705
039	LOCERI	769	819	1588	770	808	1578	758	812	1570
040	LOCULI	314	294	608	318	291	609	321	288	609
041	LODE'	1533	1482	3015	1505	1484	2989	1484	1470	2954
042	LOTZORAI	849	896	1745	865	895	1760	876	903	1779
043	LULA	999	955	1954	1004	953	1957	1003	956	1959
044	MACOMER	5471	5623	11094	5546	5685	11231	5525	5706	11231
045	MAGOMADAS	249	278	527	260	286	546	265	297	562
046	MAMOIADA	1309	1402	2711	1317	1403	2720	1318	1402	2720
047	MEANA SARDO	1117	1119	2236	1113	1102	2215	1132	1114	2246
048	MODULO	108	122	230	109	123	232	106	123	229
049	MONTresta	487	492	979	472	476	948	464	472	936
050	NORAGUGUNE	241	234	475	235	223	458	230	211	441
051	NUORO	17362	18471	35833	17690	18802	36492	17834	19014	36848
052	NURAGUS	533	498	1031	550	500	1050	550	509	1059
053	NURALLAO	762	784	1546	753	775	1528	745	771	1516
054	NURRI	1544	1479	3023	1534	1471	3005	1516	1461	2977
055	OLIENA	3605	3666	7271	3611	3693	7304	3691	3737	7428
056	OLLOLAI	973	1029	2002	954	1005	1959	963	1022	1985
057	OLZAI	656	626	1282	651	632	1283	639	621	1260
058	ONANI	384	349	733	361	339	700	340	326	666
059	ONIFAI	413	398	811	420	399	819	419	394	813
060	ONIFERI	554	511	1065	549	507	1056	543	495	1038
061	ORANI	1650	1606	3256	1644	1583	3227	1639	1599	3238
062	ORGOSOLO	2470	2426	4896	2448	2398	4846	2492	2409	4901
063	OROSEI	2423	2374	4797	2435	2372	4807	2453	2407	4860
064	OROTELLI	1301	1366	2667	1277	1359	2636	1277	1355	2632
065	ORROLI	1689	1653	3342	1703	1670	3373	1695	1660	3355
066	ORTUERI	939	857	1796	919	852	1771	919	850	1769
067	ORUNE	1846	1938	3784	1770	1857	3627	1728	1815	3543
068	OSIDDA	165	195	360	160	187	347	161	182	343
069	OSINI	656	655	1311	661	648	1309	641	633	1274
070	OTTANA	1342	1274	2616	1351	1282	2633	1388	1309	2697
071	OVODDA	909	890	1799	907	831	1788	923	899	1822

## Segue Tav. 2 — Popolazione residente per sesso dei singoli Comuni

Codice dei Comuni	COMUNI	POPOLAZIONE RESIDENTE AL 31 DICEMBRE 1981			POPOLAZIONE RESIDENTE AL 31 DICEMBRE 1982			POPOLAZIONE RESIDENTE AL 31 DICEMBRE 1983		
		M	F	MF	M	F	MF	M	F	MF
072	PERDASDEFOGU	1457	1301	2758	1439	1289	2728	1430	1277	2707
073	POSADA	842	304	1646	854	818	1672	898	842	1740
074	SADALI	657	675	1332	653	651	1304	637	646	1283
075	SAGAMA	141	153	294	131	154	285	130	150	280
076	SAN TEODORO	1049	980	2029	1091	1011	2102	1115	1043	2158
077	SARULE	1045	1168	2213	1028	1144	2172	1029	1138	2167
080	SEBRI	425	437	862	433	441	874	439	446	885
081	SEUI	1055	1114	2169	1044	1093	2137	1036	1079	2115
082	SEULO	690	702	1392	678	693	1371	681	692	1373
083	SILANUS	1291	1276	2567	1288	1273	2561	1279	1272	2551
084	SINDIA	1135	1224	2359	1121	1216	2337	1104	1204	2308
085	SINISCOLA	4644	4448	9092	4676	4492	9168	4689	4537	9226
086	SOEGONO	1059	1066	2125	1055	1069	2124	1045	1072	2117
087	SUNI	673	705	1378	663	712	1375	681	719	1400
088	TALANA	602	667	1269	595	649	1244	596	656	1252
089	TERTENIA	1832	1839	3671	1864	1891	3755	1885	1898	3783
090	TETI	443	427	870	445	445	890	446	435	881
091	TIANA	338	358	696	334	352	686	331	343	674
092	TINNURA	136	139	275	126	133	259	131	136	267
093	TONARA	1274	1341	2615	1271	1349	2620	1262	1333	2595
094	TORPE'	1334	1267	2601	1357	1284	2641	1351	1297	2648
095	TORTOLI'	4051	3973	8024	4124	4039	8163	4190	4112	8302
097	TRIEI	615	618	1233	614	621	1235	608	617	1225
098	ULASSAI	988	1060	2048	971	1053	2024	910	1010	1920
099	URZULEI	765	806	1571	762	796	1558	760	800	1560
100	USSASSAI	529	554	1083	521	543	1064	509	532	1041
101	VILLAGRANDE STRISAILI	1909	1955	3864	1925	1945	3870	1915	1951	3866
102	VILLANOVA TULO	650	586	1236	666	580	1246	684	572	1256
	<b>TOTALE</b>	<b>135767</b>	<b>139017</b>	<b>274784</b>	<b>136218</b>	<b>139347</b>	<b>275565</b>	<b>136437</b>	<b>139686</b>	<b>276123</b>

## 95 - PROVINCIA DI ORISTANO

001	ABBASANTA	1158	1199	2357	1181	1213	2394	1200	1246	2446
002	AIDOMAGGIORE	319	347	666	310	345	655	304	343	647
003	ALBAGIARA	180	190	370	177	186	363	190	190	380
004	ALES	884	918	1802	889	913	1802	904	917	1821
005	ALLAI	244	266	510	244	260	504	253	272	525
006	ARBOREA	1716	1676	3392	1744	1694	3438	1768	1726	3494
007	ASDAULI	737	729	1466	729	723	1452	721	702	1423
008	ASSOLO	326	280	606	323	272	595	318	263	581
009	ASUNI	311	294	605	306	293	599	293	291	584
010	BARADILI	72	64	136	72	63	135	73	65	138
011	BARATILI SAN PIETRO	593	590	1183	592	590	1182	593	593	1186
012	BARESSA	512	490	1002	510	485	995	516	489	1005
013	BAULADU	309	340	649	304	333	637	320	341	661
014	BIDONI'	137	108	245	125	103	228	110	100	210
015	BONARCADO	835	843	1678	848	850	1698	863	862	1725
016	BORONEDDU	106	107	213	110	115	225	113	120	233
017	BUSACHI	1048	1058	2106	1035	1046	2081	1046	1047	2093
018	CABRAS	4330	4162	8492	4405	4237	8642	4422	4255	8677
019	CUGLIERI	1735	1892	3627	1755	1901	3656	1748	1868	3616
077	CURCURIS	197	179	376	198	174	372	182	174	356
020	FORDONGIANUS	662	640	1302	668	640	1308	657	624	1281
021	GHILARZA	2133	2336	4469	2157	2355	4512	2192	2383	4575
022	GONNOSCODINA	290	276	566	289	280	569	293	281	574
023	GONNOSNO'	554	525	1079	553	527	1080	552	528	1080
024	GONNOSTRAMATZA	509	479	988	516	486	1002	525	484	1009
025	MARRUBIU	2301	2188	4489	2335	2224	4559	2372	2287	4659
026	MASULLAS	717	642	1359	710	639	1349	707	627	1334
027	MILIS	751	837	1588	756	842	1598	771	853	1624
028	MOGORELLA	309	263	572	315	270	585	309	269	578
029	MOGORO	2520	2485	5005	2488	2459	4947	2484	2465	4949

## Segue Tav. 2 — Popolazione residente per sesso dei singoli Comuni

Codice dei Comuni	COMUNI	POPOLAZIONE RESIDENTE AL 31 DICEMBRE 1981			POPOLAZIONE RESIDENTE AL 31 DICEMBRE 1982			POPOLAZIONE RESIDENTE AL 31 DICEMBRE 1983		
		M	F	MF	M	F	MF	M	F	MF
030	MORGONGIORI	605	527	1132	610	536	1146	593	528	1121
031	NARBOLIA	797	829	1626	811	839	1650	819	834	1653
032	NEGNELI	436	449	885	435	449	884	432	446	878
033	NORBELLO	474	483	957	498	508	1006	514	521	1035
034	NUGHEDU SANTA VITTORIA	345	351	696	339	348	687	335	342	677
035	NURACHI	760	781	1541	758	794	1552	745	773	1518
036	NURECI	292	294	586	286	296	582	288	297	585
037	OLLASTRA SIMAXIS	656	615	1271	646	602	1248	651	617	1268
038	ORISTANO	14150	15305	29455	14419	15547	29966	14613	15784	30397
039	PALMAS ARBOREA	542	556	1098	557	567	1124	566	576	1142
040	PAU	238	276	514	232	281	513	231	277	508
041	PAULILATINO	1385	1387	2772	1390	1379	2769	1405	1383	2788
042	POMPU	173	174	347	174	179	353	172	174	346
043	RIOLA SARDO	1090	1067	2157	1092	1072	2164	1079	1080	2159
044	RUINAS	493	568	1061	497	569	1066	497	570	1067
045	SAMUGHEO	1808	1942	3750	1835	1947	3782	1830	1941	3771
046	SAN NICOLO' D'ARCIDANO	1483	1445	2928	1508	1454	2962	1506	1455	2961
047	SANTA GIUSTA	1589	1586	3175	1614	1613	3227	1647	1641	3288
048	SANT'ANTONIO RUINAS	286	277	563	284	273	557	278	276	554
049	SANTU LUSSURGIU	1466	1557	3023	1450	1533	2983	1452	1529	2981
050	SAN VERO MILIS	1170	1211	2381	1186	1220	2406	1198	1226	2424
051	SCANO DI MONTIFERRO	916	1054	1970	927	1056	1983	933	1062	1995
052	SEDILO	1288	1352	2640	1302	1362	2664	1301	1357	2658
053	SENEGHE	1063	1042	2105	1079	1049	2128	1069	1053	2122
054	SENIS	407	414	821	398	404	802	386	398	784
055	SENNARIOLO	129	141	270	129	137	266	129	133	262
056	SIAMAGGIORE	447	435	882	455	441	896	459	450	909
057	SIAMANNA	440	393	833	438	387	825	434	384	818
076	SIAPICCIA	192	196	388	183	199	382	182	211	393
058	SIMALA	272	249	521	267	251	518	260	254	514
059	SIMAXIS	1026	995	2021	1043	1011	2054	1063	1025	2088
060	SINI	403	356	759	392	363	755	390	364	754
061	SIRIS	136	122	258	137	119	256	140	126	266
078	SODDI	96	103	199	95	102	197	95	98	193
062	SOLARUSSA	1303	1296	2599	1319	1299	2618	1324	1320	2644
063	SORRADILE	295	358	653	296	357	653	295	360	655
064	TADASUNI	127	133	260	127	130	257	123	125	248
065	TERRALBA	4997	4884	9881	5072	4950	10022	5128	4975	10103
066	TRAMATZA	478	493	971	493	504	997	486	506	992
067	TRESNURAGHES	765	829	1594	764	827	1591	752	824	1576
068	ULA' TIRSO	401	459	860	387	458	845	377	440	817
069	UEAS	1741	1712	3453	1756	1718	3474	1753	1718	3471
070	USELLUS	599	573	1172	602	568	1170	586	557	1143
071	VILLANOVA TRUSCHEDU	175	190	365	170	194	364	175	196	371
072	VILLAURBANA	1001	1020	2021	997	1014	2011	1005	1015	2020
073	VILLA VERDE	272	255	527	264	257	521	265	259	524
074	ZEDDIANI	559	508	1067	557	512	1069	555	510	1065
075	ZEFFALIU	548	605	1153	556	610	1166	556	619	1175
	TOTALE	76809	78250	155059	77470	78803	156273	77871	79274	157145

## 92 - PROVINCIA DI CAGLIARI

001	ARBUS	4002	3992	7994	3988	3987	7975	3968	3934	7902
002	ARMUNZIA	396	391	787	385	378	763	374	371	745
003	ASSEMINI	8496	8375	16871	8672	8557	17229	8871	8790	17661
004	BALLAO	609	629	1238	609	622	1231	612	615	1227
005	BARRALI	494	452	946	497	454	951	507	462	969
006	BARUMINI	767	754	1521	767	768	1535	762	766	1528
007	BUGGERU	588	654	1242	594	658	1252	594	652	1246
008	BURCEI	1424	1459	2883	1433	1482	2915	1441	1477	2918
009	CAGLIARI (a)	112370	121261	233631	111578	120748	232326	107849	117160	225009
010	CALASETTA	1302	1378	2680	1319	1385	2704	1313	1384	2697

(a) Nel 1983 il Comune di Cagliari ha ceduto al Comune di Quartucciu (Ca), di nuova istituzione, 8.380 unità di cui 4.126 maschi.



## Segue Tav. 2 — Popolazione residente per sesso dei singoli Comuni

Codice dei Comuni	COMUNI	POPOLAZIONE RESIDENTE AL 31 DICEMBRE 1981			POPOLAZIONE RESIDENTE AL 31 DICEMBRE 1982			POPOLAZIONE RESIDENTE AL 31 DICEMBRE 1983		
		M	F	MF	M	F	MF	M	F	MF
011	CAPOTERRA	6192	6067	12259	6485	6306	12791	6711	6550	13261
012	CARBONIA	15823	16408	32231	16038	16615	32653	16122	16760	32882
013	CARLOFORTE	3242	3389	6631	3243	3394	6637	3246	3403	6649
014	COLLINAS	573	358	1137	583	562	1145	582	564	1146
015	DECIMOMANNU	2793	2306	5599	2862	2890	5752	2869	2900	5769
016	DECIMOPUTZU	1920	1893	3813	1975	1938	3913	1992	1950	3942
017	DOLIANOVA	3733	3622	7355	3790	3688	7478	3836	3733	7569
018	DOMUS DE MARIA	721	674	1395	723	674	1397	741	683	1424
019	DOMUSNOVAS	3096	3038	6134	3166	3077	6243	3251	3155	6406
020	DONORI'	1019	989	2008	1039	1000	2039	1036	983	2019
021	FLUMINIMAGGIORE	1647	1708	3355	1623	1700	3323	1639	1707	3346
022	FUETEI	914	912	1826	906	896	1802	900	873	1773
023	GENURI	261	253	514	263	246	509	265	252	517
024	GESICO	578	575	1153	569	564	1133	570	557	1127
025	GESTURI	775	746	1521	775	760	1535	774	751	1525
026	GIBA	1666	1603	3269	1676	1601	3277	1677	1598	3275
027	GONI	318	301	619	324	308	632	315	301	616
028	GONNESA	2645	2558	5203	2666	2581	5247	2692	2593	5285
029	GONNOSPANADIGA	3630	3719	7349	3636	3741	7377	3647	3768	7415
030	GUAMAGGIORE	590	571	1161	582	573	1155	576	567	1143
031	GUASILA	1534	1518	3152	1546	1635	3181	1557	1637	3194
032	GUSPINI	6676	6871	13547	6741	6945	13686	6726	6957	13683
033	IGLESIAS	14765	15359	30124	14823	15390	30213	14818	15423	30241
034	LAS PLASSAS	150	143	293	158	156	314	155	152	307
035	LUNAMATRONA	909	983	1892	915	987	1902	916	991	1907
036	MANDAS	1380	1346	2726	1383	1372	2755	1410	1365	2775
037	MARACALAGONIS	2614	2583	5197	2650	2622	5272	2739	2680	5419
103	MASAINAS	775	795	1570	790	809	1599	794	815	1609
038	MONASTIR	2064	2078	4142	2118	2097	4215	2112	2104	4216
039	MURAVERA	2343	2346	4689	2425	2418	4843	2476	2446	4922
040	MUSEI	673	636	1309	676	654	1330	696	668	1364
041	NARCAO	1667	1652	3319	1667	1671	3338	1690	1683	3373
042	NURAMINIS	1580	1534	3114	1586	1546	3132	1576	1539	3115
043	NUXIS	926	933	1859	925	927	1852	923	918	1841
044	ORTACESUS	463	409	872	470	401	871	466	406	872
045	PABILLONIS	1558	1561	3119	1557	1546	3103	1554	1536	3090
046	PAULI ARBAREI	402	377	779	405	366	771	405	369	774
047	PERDAXIUS	770	701	1471	776	705	1481	794	730	1524
048	PIMENTEL	647	592	1239	637	588	1225	644	596	1240
049	PORTOSCUSO	2835	2848	5683	2883	2880	5763	2916	2907	5823
050	PULA	2718	2646	5364	2795	2694	5489	2838	2738	5576
105	QUARTUCCIU (a)	-	-	-	-	-	-	4199	4340	8539
051	QUARTU SANT'ELENA	21710	22180	43890	22358	22811	45169	23395	23932	47327
052	SAMASSI	2659	2652	5311	2675	2671	5346	2684	2681	5365
053	SAMATZAI	860	819	1679	869	822	1691	876	832	1708
054	SAN BASILIO	750	740	1490	744	728	1472	733	720	1453
055	SAN GAVINO MONREALE	4974	5054	10028	5030	5107	10137	5049	5137	10186
056	SAN GIOVANNI SUERGIO	2929	2796	5725	2944	2846	5790	2980	2890	5870
057	SANLURI	4173	4143	8316	4204	4193	8397	4219	4220	8439
058	SAN NICOLO' GERREI	536	562	1098	525	563	1088	527	570	1097
059	SAN SPERATE	2986	2949	5935	3066	2987	6053	3118	3029	6147
060	SANTADI	1943	2013	3956	1977	2035	4012	2012	2073	4085
061	SANT'ANDREA FRIUS	936	880	1816	935	894	1829	938	901	1839
062	SANT'ANNA ARRESI	1193	1109	2302	1199	1103	2302	1235	1123	2358
063	SANT'ANTIOCO	6231	6159	12390	6230	6174	12404	6338	6281	12619
064	SAN VITO	2021	2113	4134	2007	2104	4111	2053	2158	4211
065	SARDARA	2192	2218	4410	2225	2241	4466	2249	2254	4503
066	SARROCH	2512	2477	4989	2576	2538	5114	2569	2549	5118
067	SEGARIU	730	696	1426	735	696	1431	732	700	1432
068	SELARGIUS	9017	9230	18247	9396	9630	19026	9601	9802	19403
069	SELEGAS	740	699	1439	757	715	1472	751	728	1479
070	SENOBBI'	1963	2009	3972	1973	2017	3990	1984	2028	4012
071	SERDIANA	993	1011	2004	1008	1020	2028	1031	1026	2057
072	SERRAMANNA	4753	4718	9471	4825	4789	9614	4893	4855	9748
073	SERRENTI	2604	2547	5151	2607	2573	5180	2619	2590	5209

(a) Cfr. corrispondente nota a pagina precedente.

## Segue Tav. 2 — Popolazione residente per sesso dei singoli Comuni

Codice dei Comuni	COMUNI	POPOLAZIONE RESIDENTE AL 31 DICEMBRE 1981			POPOLAZIONE RESIDENTE AL 31 DICEMBRE 1982			POPOLAZIONE RESIDENTE AL 31 DICEMBRE 1983		
		M	F	MF	M	F	MF	M	F	MF
074	SESTU	5352	5218	10570	5457	5312	10769	5592	5441	11033
075	SETTIMO SAN PIETRO	2417	2381	4798	2485	2442	4927	2505	2479	4984
076	SETZU	116	107	223	110	101	211	108	105	213
077	SIDDI	462	439	901	475	450	925	477	445	922
078	SILIQUA	2144	2130	4274	2151	2152	4303	2181	2136	4317
079	SILIUS	783	690	1473	790	696	1486	803	699	1502
080	SINNAI	5542	5886	11228	5715	5852	11567	5868	5964	11832
081	SIURGUS DONIGALA	1152	1138	2290	1145	1136	2281	1126	1138	2264
082	SOLEMINIS	588	596	1184	599	604	1203	612	613	1225
083	SUELLI	609	559	1168	617	565	1182	621	554	1175
084	TEULADA	2592	2491	5083	2576	2504	5080	2553	2485	5038
085	TRATALIAS	558	526	1084	557	535	1092	575	564	1139
086	TULLI	691	652	1343	692	651	1343	684	652	1336
087	TURRI	297	298	595	296	294	590	293	289	582
088	USSANA	1676	1576	3252	1699	1626	3325	1692	1642	3334
089	USSARAMANNA	368	346	714	365	340	705	367	342	709
090	UTA	2896	2806	5702	2938	2855	5793	3026	2938	5964
091	VALLERMOSA	955	953	1908	972	959	1931	976	961	1937
092	VILLACIDRO	7176	7068	14244	7271	7192	14463	7299	7204	14503
093	VILLAMAR	1642	1552	3194	1632	1538	3170	1628	1561	3189
094	VILLAMASSARGIA	1797	1788	3585	1842	1816	3658	1839	1814	3653
095	VILLANOVAFORRU	402	387	789	403	386	789	397	366	763
096	VILLANOVAFRANCA	950	918	1868	942	911	1853	927	893	1820
104	VILLAPERUCCIO	547	516	1063	550	530	1080	542	524	1066
097	VILLAPUTZU	2556	2568	5124	2582	2611	5193	2603	2621	5224
098	VILLASALTO	896	898	1794	884	890	1774	858	889	1747
099	VILLA SAN PIETRO	594	589	1183	593	604	1197	617	654	1271
100	VILLASIMIUS	1174	1190	2364	1215	1211	2426	1227	1229	2456
101	VILLASOBI	3544	3535	7079	3551	3549	7100	3573	3554	7127
102	VILLASPECIOSA	821	829	1650	813	829	1642	814	833	1647
	TOTALE	360741	369950	730691	363474	372960	736434	367105	376927	744032

## APPENDICE

A — Situazione al censimento del 25 ottobre 1981 delle circoscrizioni amministrative che hanno subito variazioni territoriali e di denominazione nel periodo 25 ottobre 1981-31 dicembre 1983

COMUNI	SUPERFICIE E POPOLAZIONE RIFERITE AL CENSIMENTO DEL 25-10-1981 (Situazione prima della variazione)			VARIAZIONI	SUPERFICIE E POPOLAZIONE RIFERITE AL CENSIMENTO DEL 25-10-1981 (Situazione dopo la variazione)					
	Superficie ha	Popolazione			Specie e relativo provvedimento	Superficie e popolazione oggetto della variazione		Superficie ha	Popolazione	
		resid.	presente			Superficie ha	Popolazione		resid.	presente

PERIODO 25 OTTOBRE 1981-31 DICEMBRE 1982

PROVINCIA DI COMO

Rovello Porro . . . . .	583	5.462	5.412	Modificata la circoscrizione territoriale a seguito del distacco di una zona di territorio aggregata al comune di Rovellasca . . . . . (Legge Reg. 18 gennaio 1982, n. 6 1° Supp. Ord. del B.U.R. n. 3 del 22 gennaio 1982)	19	213	213	564	5.249	5.199
Rovellasca . . . . .	327	5.393	5.296	Modificata la circoscrizione territoriale a seguito dell'aggregazione di una zona di territorio staccata dal comune di Rovello Porro . . . . . (Legge Reg. 18 gennaio 1982, n. 6, 1° Supp. Ord. del B.U.R. n. 3 del 22 gennaio 1982)	19	213	213	346	5.606	5.509

PROVINCIA DI BOLZANO-BOZEN

Vandoies - Vintl . . . . .	11.053	2.849	2.791	Modificata la circoscrizione territoriale a seguito del distacco di una zona di territorio aggregata al comune di Rio di Pusteria . . . . . (D.P.G.P. 7 gennaio 1982, n. 1/II B.U.R. n. 6 del 2 febbraio 1982)	(a)	(b)	(b)	11.053	2.849	2.791
Rio di Pusteria - Muhlbach . . . . .	8.410	2.239	2.397	Modificata la circoscrizione territoriale a seguito dell'aggregazione di una zona di territorio staccata dal comune di Vandoies . . . . . (D.P.G.P. 7 gennaio 1982, n. 1/II B.U.R. n. 6 del 2 febbraio 1982)	(a)	(b)	(b)	8.410	2.239	2.397

PROVINCIA DI BOLOGNA

Crespellano . . . . .	3.785	7.028	6.981	Modificata la circoscrizione territoriale a seguito del distacco di una zona di territorio aggregata al comune di Anzola dell'Emilia . . . . . (Legge Reg. 2 dicembre 1981, n. 43 B.U.R. n. 150 del 5 dicembre 1981)	84	478	475	3.701	6.550	6.506
Anzola dell'Emilia . . . . .	3.624	8.007	7.931	Modificata la circoscrizione territoriale a seguito dell'aggregazione di una zona di territorio staccata dal comune di Crespellano . . . . . (Legge Reg. 2 dicembre 1981, n. 43, B.U.R. n. 150 del 5 dicembre 1981)	84	478	475	3.708	8.485	8.406
Anzola dell'Emilia . . . . .	3.708	8.485	8.406	Modificata la circoscrizione territoriale a seguito del distacco di una zona di territorio aggregata al comune di Crespellano . . . . . (Legge Reg. 2 dicembre 1981, n. 43, B.U.R. n. 150 del 5 dicembre 1981)	48	20	18	3.660	8.465	8.388
Crespellano . . . . .	3.701	6.550	6.506	Modificata la circoscrizione territoriale a seguito dell'aggregazione di una zona di territorio staccata dal comune di Anzola dell'Emilia . . . . . (Legge Reg. 2 dicembre 1981, n. 43, B.U.R. n. 150 del 5 dicembre 1981)	48	20	18	3.749	6.570	6.524

(a) Superficie inferiore a Ha 1. — (b) Zona disabitata.

Segue: A — Situazione al censimento del 25 ottobre 1981 delle circoscrizioni amministrative che hanno subito variazioni territoriali e di denominazione nel periodo 25 ottobre 1981-31 dicembre 1983

COMUNI	SUPERFICIE E POPOLAZIONE RIFERITE AL CENSIMENTO DEL 25-10-1981 (Situazione prima della variazione)			VARIAZIONI					SUPERFICIE E POPOLAZIONE RIFERITE AL CENSIMENTO DEL 25-10-1981 (Situazione dopo la variazione)		
	Superficie ha	Popolazione		Specie e relativo provvedimento	Superficie e popolazione oggetto della variazione			Superficie ha	Popolazione		
		resid.	presente		Superficie ha	resid.	presente		resid.	presente	

Segue: PERIODO 25 OTTOBRE 1981-31 DICEMBRE 1982

PROVINCIA DI RAVENNA

Ravenna . . . . .	65.962	138.034	138.960	Modificata la circoscrizione territoriale a seguito del distacco di una zona di territorio aggregata al comune di Russi . . . . . (Legge Reg. 29 marzo 1982, n. 12, B.U.R. n. 34 del 31 marzo 1982)	(a)	659	652	(a)	137.375	138.308
Russi . . . . .	3.939	10.556	10.481	Modificata la circoscrizione territoriale a seguito dell'aggregazione di una zona di territorio staccata dal comune di Ravenna . . . . . (Legge Reg. 29 marzo 1982, n. 12, B.U.R. n. 34 del 31 marzo 1982)	(a)	659	652	(a)	11.215	11.133

PROVINCIA DI PERUGIA

Piegaro (*) . . . . .	(*)	(*)	(*)	Modificata la circoscrizione territoriale a seguito dell'assegnazione di una zona di territorio in località «Acquaiola - Molinaccio» al comune di Panicale per definita contestazione territoriale . . . . . (D.P.G.R. 29 marzo 1982, n. 186, B.U.R. n. 20 del 7 aprile 1982)	—	—	—	(*)	(*)	(*)
Paciano (*) . . . . .	(*)	(*)	(*)	Modificata la circoscrizione territoriale a seguito dell'assegnazione di una zona di territorio in località «Acquaiola - Molinaccio» al comune di Panicale per definita contestazione territoriale . . . . . (D.P.G.R. 29 marzo 1982, n. 186, B.U.R. n. 20 del 7 aprile 1982)	—	—	—	(*)	(*)	(*)
Panicale (*) . . . . .	(*)	(*)	(*)	Modificata la circoscrizione territoriale a seguito dell'assegnazione della zona di territorio in località «Acquaiola - Molinaccio» staccata dai comuni di Piegaro e di Paciano per definita contestazione territoriale . . . . . (D.P.G.R. 29 marzo 1982, n. 186, B.U.R. n. 20 del 7 marzo 1982)	—	—	—	(*)	(*)	(*)

PROVINCIA DI CASERTA

Cellole . . . . .	3.500	5.696	6.300	Soppresso: il relativo territorio è stato aggregato al comune di Sessa Aurunca . . . . . (Sentenza n. 204/81 della Corte Cost. in data 10 dicembre 1981 - B.U.R. n. 4 del 12 gennaio 1982)	3.500	5.696	6.300	—	—	—
Sessa Aurunca . . . . .	16.309	23.570	24.139	Aggregato il territorio del soppresso comune di Cellole . . . . . (Sentenza n. 204/81 della Corte Cost. in data 10 dicembre 1981 - B.U.R. n. 4 del 12 gennaio 1982)	3.500	5.696	6.300	19.809	29.266	30.439
Sessa Aurunca . . . . .	19.809	29.266	30.439	Modificata la circoscrizione territoriale a seguito del distacco della frazione Cellole eretta in comune autonomo con denominazione Cellole (Legge Reg. 20 luglio 1982, n. 33, B.U.R. n. 46/bis del 26 luglio 1982)	3.500	5.696	6.300	16.309	23.570	24.139
Cellole . . . . .	—	—	—	Nuovo comune costituito con la frazione Cellole staccata dal comune di Sessa Aurunca . . . . . (Legge Reg. 20 luglio 1982, n. 33, B.U.R. n. 46/bis del 26 luglio 1982)	3.500	5.696	6.300	3.500	5.696	6.300

(\*) La variazione è stata considerata nelle operazioni censuarie del 25 ottobre 1981 per definita contestazione territoriale.  
(a) Superficie e/o popolazione non definita.

Segue: A — Situazione al censimento del 25 ottobre 1981 delle circoscrizioni amministrative che hanno subito variazioni territoriali e di denominazione nel periodo 25 ottobre 1981 - 31 dicembre 1983

COMUNI	SUPERFICIE E POPOLAZIONE RIFERITE AL CENSIMENTO DEL 25-10-1981 (Situazione prima della variazione)			VARIAZIONI	SUPERFICIE E POPOLAZIONE RIFERITE AL CENSIMENTO DEL 25-10-1981 (Situazione dopo la variazione)					
	Superficie ha	Popolazione			Superficie e popolazione oggetto della variazione	Superficie ha	Popolazione			
		resid.	presente				resid.	presente		
ANNO 1983 PROVINCIA DI SONDRIO										
Isolato . . . . .	8.534	679	602	Assunta la denominazione di Madesimo . . . . . (Legge Reg. 27 giugno 1983, n. 52 1° Supp. Ord. del B.U.R. n. 26 del 29 giugno 1983)	—	—	—	—	—	—
Madesimo . . . . .	8.534	679	602	Nuova denominazione del comune di Isolato . . . . . (Legge Reg. 27 giugno 1983, n. 52 1° Supp. Ord. del B.U.R. n. 26 del 29 giugno 1983)	—	—	—	—	—	—
PROVINCIA DI BERGAMO										
Treviolo . . . . .	927	8.059	7.958	Modificata la circoscrizione territoriale a seguito del distacco di alcune zone di territorio aggregate al comune di Bergamo . . . . . (Legge Reg. 5 maggio 1983, n. 38 1° Supp. Ord. del B.U.R. n. 18 del 5 maggio 1983)	(a)	1.362	1.342	(a)	6.697	6.616
Bergamo . . . . .	3.876	122.142	124.752	Modificata la circoscrizione territoriale a seguito dell'aggregazione di alcune zone di territorio staccate dal comune di Treviolo . . . . . (Legge Reg. 5 maggio 1983, n. 38 1° Supp. Ord. del B.U.R. n. 18 del 5 maggio 1983)	(a)	1.362	1.342	(a)	123.504	126.094
PROVINCIA DI MASSA-CARRARA										
Fosdinovo . . . . .	5.241	4.464	4.426	Modificata la circoscrizione territoriale a seguito del distacco di due zone di territorio aggregate al comune di Fivizzano . . . . . (Legge Reg. 27 giugno 1983, n. 50 B.U.R. n. 33 del 6 luglio 1983)	342	847	842	4.899	3.617	3.584
Fivizzano . . . . .	17.681	10.281	10.273	Modificata la circoscrizione territoriale a seguito dell'aggregazione di due zone di territorio staccate dal comune di Fosdinovo . . . . . (Legge Reg. 27 giugno 1983, n. 50 B.U.R. n. 33 del 6 luglio 1983)	342	847	842	18.023	11.128	11.115
PROVINCIA DI SASSARI										
Valledoria . . . . .	4.643	4.502	4.506	Staccata la frazione Santa Maria Coghinas eretta in comune autonomo con la denominazione Santa Maria Coghinas . . . . . (Legge Reg. 7 febbraio 1983, n. 8 B.U.R. n. 6 del 12 febbraio 1983)	2.200	1.459	1.392	2.443	3.043	3.114
Santa Maria Coghinas . . . . .	—	—	—	Nuovo comune costituito con la frazione Santa Maria Coghinas staccata dal comune di Valledoria . . . . . (Legge Reg. 7 febbraio 1983, n. 8 B.U.R. n. 6 del 12 febbraio 1983)	2.200	1.459	1.392	2.200	1.459	1.392

(a) Superficie non definita.

Segue: A — Situazione al censimento del 25 ottobre 1981 delle circoscrizioni amministrative che hanno subito variazioni territoriali e di denominazione nel periodo 25 ottobre 1981-31 dicembre 1983

COMUNI	SUPERFICIE E POPOLAZIONE RIFERITE AL CENSIMENTO DEL 25-10-1981 (Situazione prima della variazione)			VARIAZIONI						SUPERFICIE E POPOLAZIONE RIFERITE AL CENSIMENTO DEL 25-10-1981 (Situazione dopo la variazione)		
	Superficie ha	Popolazione		Specie e relativo provvedimento	Superficie e popolazione oggetto della variazione			Superficie ha	Popolazione			
		resid.	presente		Superficie ha	Popolazione			resid.	presente		
						resid.	presente					

Segue: ANNO 1983  
PROVINCIA DI CAGLIARI

Cagliari . . . . .	13.352	233.848	241.154	Staccata la frazione Quartucciu eretta in comune autonomo con la denominazione Quartucciu . . . (Legge Reg. 31 gennaio 1983, n. 7 B.U.R. n. 4 del 31 gennaio 1983)	2.787	8.427	8.366	10.565	225.421	232.788
Quartucciu . . . . .	—	—	—	Nuovo comune costituito con la frazione Quartucciu staccata dal comune di Cagliari . . . . . (Legge Reg. 31 gennaio 1983, n. 7 B.U.R. n. 4 del 31 gennaio 1983)	2.787	8.427	8.366	2.787	8.427	8.366

## B — Elenco alfabetico dei Comuni e relativa Provincia di appartenenza (\*)

ANNO 1983

## A

Abano Terme - PD	Agira - EN	Alberona - FG	Alserio - CO
Abbadia Cerreto - MI	Agliana - PT	Albese con Cassano - CO	Altamura - BA
Abbadia Lariana - CO	Agliano - AT	Albetteone - VI	Altare - SV
Abbadia San Salvatore - SI	Agliè - TO	Albi - CZ	Altavilla Irpina - AV
Abbasanta - OR	Aglientu - SS	Albiano - TN	Altavilla Milicia - PA
Abbateggio - PE	Agna - PD	Albiano d'Ivrea - TO	Altavilla Monferrato - AL
Abbiategrasso - MI	Agnadello - CR	Albate - MI	Altavilla Silentina - SA
Abetone - PT	Agnana Calabra - RC	Albidona - CS	Altavilla Vicentina - VI
Abriola - PZ	Agnone - IS	Albignasego - PD	Aldidona - AP
Acate - RG	Agnosine - BS	Albinea - RE	Altilia - CS
Accadia - FG	Agordo - BL	Albino - BG	Altino - CH
Acciglio - CN	Agosta - ROMA	Albiolo - CO	Altissimo - VI
Accettura - MT	Agra - VA	Albisola Marina - SV	Altivole - TV
Acciano - AQ	Agrate Brianza - MI	Albisola Superiore - SV	Alto - CN
Accumoli - RI	Agrate Conturbia - NO	Albizzate - VA	Altofonte - PA
Acerenza - PZ	Agrigento - AG	Albonese - PV	Altomonte - CS
Acerno - SA	Agropoli - SA	Albosaggia - SO	Altopascio - LU
Acerra - NA	Agugliano - AN	Albugnano - AT	Alviano - TR
Acì Bonaccorsi - CT	Agugliaro - VI	Albuzzano - PV	Alvignano - CE
Acì Castello - CT	Aicurzio - MI	Alcamo - TP	Alvito - FR
Acì Catena - CT	Aidomaggiore - OR	Alcara li Fusi - ME	Alzano Lombardo - BG
Acireale - CT	Aidone - EN	Aldeno - TN	Alzano Scrivia - AL
Acì Sant'Antonio - CT	Aielli - AQ	Aldino - BZ	Alzate Brianza - CO
Acquacanina - MC	Aiello Calabro - CS	Ales - OR	Amalfi - SA
Acquafondata - FR	Aiello del Friuli - UD	Alessandria - AL	Amandola - AP
Acquafredda - BS	Aiello del Sabato - AV	Alessandria del Carretto - CS	Amantea - CS
Acqualagna - PS	Aieta - CS	Alessandria della Rocca - AG	Amaro - UD
Acquanegra Cremonese - CR	Ailano - CE	Aiessano - LE	Amaroni - CZ
Acquanegra sul Chiese - MN	Ailoche - VC	Alezio - LE	Amaseno - FR
Acquapendente - VT	Airasca - TO	Alfano - SA	Amato - CZ
Acquappesa - CS	Airola - BN	Alfedena - AQ	Amatrice - RI
Acquarica del Capo - LE	Airole - IM	Alfanello - BS	Ambivere - BG
Acquaro - CZ	Airuno - CO	Alfano Natta - AL	Ambiar - TN
Acquasanta Terme - AP	Aisone - CN	Alfonsine - RA	Ameglia - SP
Acquasparta - TR	Ala - TN	Alghero - SS	Amelia - TR
Acquaviva Collecroce - CB	Alà dei Sardi - SS	Algua - BG	Amendolara - CS
Acquaviva delle Fonti - BA	Ala di Stura - TO	Ali - ME	Ameno - NO
Acquaviva d'Isernia - IS	Alagna - PV	Alia - PA	Amorosi - BN
Acquaviva Picena - AP	Alagna Valsesia - VC	Aliano - MT	Ampezzo - UD
Acquaviva Platani - CL	Alanno - PE	Alice Bel Colle - AL	Anacapri - NA
Acquedolci - ME	Alano di Piave - BL	Alice Castello - VC	Anagni - FR
Acqui Terme - AL	Alasio - SV	Alice Superiore - TO	Ancarano - TE
Acri - CS	Alatri - FR	Alife - CE	Ancona - AN
Acuto - FR	Alba - CN	Alimena - PA	Andali - CZ
Adelfia - BA	Alba Adriatica - TE	Aliminusa - PA	Andalo - TN
Adrano - CT	Albagiara - OR	Ali Terme - ME	Andalo Valtellino - SO
Adrara San Martino - BG	Albairate - MI	Allai - OR	Andezeno - TO
Adrara San Rocco - BG	Albanella - SA	Alleghe - BL	Andora - SV
Adria - RO	Albano di Lucania - PZ	Allein - AO	Andorno Micca - VC
Adro - BS	Albano Laziale - ROMA	Allerona - TR	Andrano - LE
Affi - VR	Albano Sant'Alessandre - BG	Alliste - LE	Andrate - TO
Affile - ROMA	Albano Vercellese - VC	Allumiere - ROMA	Andreis - PN
Afragola - NA	Albaredo Arnaboldi - PV	Alluvioni Cambiò - AL	Andretta - AV
Africo - RC	Albaredo d'Adige - VR	Almè - BG	Andria - BA
Agazzano - PC	Albaredo per San Marco - SO	Almenno San Bartolomeo - BG	Andriano - BZ
Agerola - NA	Albaretto - PR	Almenno San Salvatore - BG	Anela - SS
Aggius - SS	Albaretto della Torre - CN	Almese - TO	Anfo - BS
	Albavilla - CO	Alonte - VI	Angera - VA
	Albenga - SV	Alpette - TO	Angiari - AR
	Albera Ligure - AL	Alpignano - TO	Angiari - VR
	Alberobello - BA	Alseno - PC	Angolo Terme - BS

(\*) Per l'indicazione della Provincia sono state adottate le sigle automobilistiche, riportate in fondo al presente elenco.





Bargagli - <i>GE</i>	Bellegra - <i>ROMA</i>	Bianchi - <i>CS</i>	Bolotana - <i>NU</i>
Barge - <i>CN</i>	Bellino - <i>CN</i>	Bianco - <i>RC</i>	Bolsena - <i>VT</i>
Barghe - <i>BS</i>	Bellinzago Lombardo - <i>MI</i>	Biandrate - <i>NO</i>	Boltiere - <i>BG</i>
Bari - <i>BA</i>	Bellinzago Novarese - <i>NO</i>	Biandronno - <i>VA</i>	Bolzano - <i>BZ</i>
Bariano - <i>BG</i>	Bellona - <i>CE</i>	Bianzano - <i>BG</i>	Bolzano Novarese - <i>NO</i>
Baricella - <i>BO</i>	Bellosguardo - <i>SA</i>	Bianzè - <i>VC</i>	Bolzano Vicentino - <i>VI</i>
Barile - <i>PZ</i>	Belluno - <i>BL</i>	Bianzone - <i>SO</i>	Bomarzo - <i>VT</i>
Bari Sardo - <i>NU</i>	Bellusco - <i>MI</i>	Biassono - <i>MI</i>	Bomba - <i>CH</i>
Barisciano - <i>AQ</i>	Belmonte Calabro - <i>CS</i>	Bibbiano - <i>RE</i>	Bompensiere - <i>CL</i>
Barlassina - <i>MI</i>	Belmonte Castello - <i>FR</i>	Bibbiena - <i>AR</i>	Bompietro - <i>PA</i>
Barletta - <i>BA</i>	Belmonte del Sannio - <i>IS</i>	Bibbona - <i>LI</i>	Bomporto - <i>MO</i>
Barni - <i>CO</i>	Belmonte in Sabina - <i>RI</i>	Bibiana - <i>TO</i>	Bonarcado - <i>OR</i>
Barolo - <i>CN</i>	Belmonte Mezzagno - <i>PA</i>	Biccari - <i>FG</i>	Bonassola - <i>SP</i>
Barone Canavese - <i>TO</i>	Belmonte Piceno - <i>AP</i>	Bicinico - <i>UD</i>	Bonate Sopra - <i>BG</i>
Baronissi - <i>SA</i>	Belpasso - <i>CT</i>	Bidoni - <i>OR</i>	Bonate Sotto - <i>BG</i>
Barrafranca - <i>EN</i>	Belsito - <i>CS</i>	Biella - <i>VC</i>	Bonavigo - <i>VR</i>
Barrali - <i>CA</i>	Belvedere di Spinello - <i>CZ</i>	Bienno - <i>BS</i>	Bondeno - <i>FE</i>
Barrea - <i>AQ</i>	Belvedere Langhe - <i>CN</i>	Bieno - <i>TN</i>	Bondo - <i>TN</i>
Barumini - <i>CA</i>	Belvedere Marittimo - <i>CS</i>	Bientina - <i>PI</i>	Bondone - <i>TN</i>
Barzago - <i>CO</i>	Belvedere Ostrense - <i>AN</i>	Bigarello - <i>MN</i>	Bonea - <i>BN</i>
Barzana - <i>BG</i>	Belveglio - <i>AT</i>	Binago - <i>CO</i>	Bonefro - <i>CB</i>
Barzanò - <i>CO</i>	Belvi - <i>NU</i>	Binasco - <i>ML</i>	Bonemerse - <i>CR</i>
Barzio - <i>CO</i>	Bema - <i>SO</i>	Binetto - <i>BA</i>	Bonifati - <i>CS</i>
Basaluzzo - <i>AL</i>	Bene Lario - <i>CO</i>	Bioglio - <i>VC</i>	Bonito - <i>AV</i>
Bascapè - <i>PV</i>	Benestare - <i>RC</i>	Bionaz - <i>AO</i>	Bonnanaro - <i>SS</i>
Baschi - <i>TR</i>	Benetutti - <i>SS</i>	Bione - <i>BS</i>	Bono - <i>SS</i>
Basciano - <i>TE</i>	Bene Vagienna - <i>CN</i>	Birori - <i>NU</i>	Bonorva - <i>SS</i>
Baselga di Pinè - <i>TN</i>	Benevello - <i>CN</i>	Bisaccia - <i>AV</i>	Bonvicino - <i>CN</i>
Baselice - <i>BN</i>	Benevento - <i>BN</i>	Bisacquino - <i>PA</i>	Borbona - <i>RI</i>
Basiano - <i>MI</i>	Benna - <i>VC</i>	Bisceglie - <i>BA</i>	Borca di Cadore - <i>BL</i>
Basicò - <i>ME</i>	Bentivoglio - <i>BO</i>	Bisegna - <i>AQ</i>	Bordano - <i>UD</i>
Basiglio - <i>MI</i>	Berberno - <i>BG</i>	Bisenti - <i>TE</i>	Bordighera - <i>IM</i>
Basiliano - <i>UD</i>	Berberno di Valtellina - <i>SO</i>	Bisignano - <i>CS</i>	Bordolano - <i>CR</i>
Bassano Bresciano - <i>BS</i>	Berceto - <i>PR</i>	Bistagno - <i>AL</i>	Bore - <i>PR</i>
Bassano del Grappa - <i>VI</i>	Berchidda - <i>SS</i>	Bisuschio - <i>VA</i>	Boretto - <i>RE</i>
Bassano in Teverina - <i>VT</i>	Beregazzo con Figliaro - <i>CO</i>	Biteto - <i>BA</i>	Borgarello - <i>PV</i>
Bassano Romano - <i>VT</i>	Beregazzo - <i>PV</i>	Bitonto - <i>BA</i>	Borgaro Torinese - <i>TO</i>
Bassano - <i>LT</i>	Bergamasco - <i>AL</i>	Bitritto - <i>BA</i>	Borgetto - <i>PA</i>
Bassignana - <i>AL</i>	Bergamo - <i>BG</i>	Bitti - <i>NU</i>	Borghetto d'Arroscia - <i>IM</i>
Bastia Mondovì - <i>CN</i>	Bergantino - <i>RO</i>	Bivona - <i>AG</i>	Borghetto di Borbera - <i>AL</i>
Bastia Umbra - <i>PG</i>	Bergeggi - <i>SV</i>	Bivongi - <i>RC</i>	Borghetto di Vara - <i>SP</i>
Bastida de' Dossi - <i>PV</i>	Bergolo - <i>CN</i>	Bizzarone - <i>CO</i>	Borghetto Lodigiano - <i>MI</i>
Bastida Pancarana - <i>PV</i>	Berlingo - <i>BS</i>	Bleggio Inferiore - <i>TN</i>	Borghetto Santo Spirito - <i>SV</i>
Bastiglia - <i>MO</i>	Bernalda - <i>MT</i>	Bleggio Superiore - <i>TN</i>	Borghi - <i>FO</i>
Battaglia Terme - <i>PD</i>	Bernareggio - <i>MI</i>	Blello - <i>BG</i>	Borgia - <i>CZ</i>
Battifollo - <i>CN</i>	Bernate Ticino - <i>MI</i>	Blera - <i>VT</i>	Borgiallo - <i>TO</i>
Battipaglia - <i>SA</i>	Bernezzo - <i>CN</i>	Blessagno - <i>CO</i>	Borgio Verezzi - <i>SV</i>
Battuda - <i>PV</i>	Berra - <i>FE</i>	Blevio - <i>CO</i>	Borgo a Mozzano - <i>LU</i>
Baucina - <i>PA</i>	Bersone - <i>TN</i>	Blufi - <i>PA</i>	Borgo d'Alè - <i>VC</i>
Bauladu - <i>OR</i>	Bertinoro - <i>FO</i>	Boara Pisani - <i>PD</i>	Borgo di Terzo - <i>BG</i>
Baunei - <i>NU</i>	Bertiolo - <i>UD</i>	Bobbio - <i>PC</i>	Borgoforte - <i>MN</i>
Baveno - <i>NO</i>	Bertonico - <i>MI</i>	Bobbio Pellice - <i>TO</i>	Borgofranco d'Ivrea - <i>TO</i>
Bazzano - <i>BO</i>	Berzano di San Pietro - <i>AT</i>	Boca - <i>NO</i>	Borgofranco sul Po - <i>MN</i>
Bedero Valcuvia - <i>VA</i>	Berzano di Tortona - <i>AL</i>	Bocchigliero - <i>CS</i>	Borgolavezzaro - <i>NO</i>
Bedizzole - <i>BS</i>	Berzo Demo - <i>BS</i>	Bocciolo - <i>VC</i>	Borgomale - <i>CN</i>
Bedollo - <i>TN</i>	Berzo Inferiore - <i>BS</i>	Bocenago - <i>TN</i>	Borgomanero - <i>NO</i>
Bedonia - <i>PR</i>	Berzo San Fermo - <i>BG</i>	Bodio Lomnago - <i>VA</i>	Borgomaro - <i>IM</i>
Bedulita - <i>BG</i>	Besana in Brianza - <i>MI</i>	Boffalora d'Adda - <i>MI</i>	Borgomasino - <i>TO</i>
Bee - <i>NO</i>	Besano - <i>VA</i>	Boffalora sopra Ticino - <i>MI</i>	Borgone Susa - <i>TO</i>
Beinasco - <i>TO</i>	Besate - <i>MI</i>	Bogliasco - <i>GE</i>	Borgonovo Val Tidone - <i>PC</i>
Beinette - <i>CN</i>	Besenello - <i>TN</i>	Bognanco - <i>NO</i>	Borgo Pace - <i>PS</i>
Belcastro - <i>CZ</i>	Besenzone - <i>PC</i>	Bogogno - <i>NO</i>	Borgo Priolo - <i>PV</i>
Belfiore - <i>VR</i>	Besnate - <i>VA</i>	Boiano - <i>CB</i>	Borgoratto Alessandrino - <i>AL</i>
Belforte all'Isauro - <i>PS</i>	Besozzo - <i>VA</i>	Boissano - <i>SV</i>	Borgoratto Mormorolo - <i>PV</i>
Belforte del Chienti - <i>MC</i>	Bessude - <i>SS</i>	Bolano - <i>SP</i>	Borgoricco - <i>PD</i>
Belforte Monferrato - <i>AL</i>	Bettola - <i>PC</i>	Bolbeno - <i>TN</i>	Borgorose - <i>RI</i>
Belgioioso - <i>PV</i>	Bettona - <i>PG</i>	Bolgare - <i>BG</i>	Borgo San Dalmazzo - <i>CN</i>
Belgirate - <i>NO</i>	Beura-Carozza - <i>NO</i>	Bollate - <i>MI</i>	Borgo San Giacomo - <i>BS</i>
Bella - <i>PZ</i>	Bevagna - <i>PG</i>	Bollengo - <i>TO</i>	Borgo San Giovanni - <i>MI</i>
Bellagio - <i>CO</i>	Beverino - <i>SP</i>	Bologna - <i>BO</i>	Borgo San Lorenzo - <i>FI</i>
Bellano - <i>CO</i>	Bevilacqua - <i>VR</i>	Bolognana - <i>PE</i>	Borgo San Martino - <i>AL</i>
Bellante - <i>TE</i>	Bezzecca - <i>TN</i>	Bolognetta - <i>PA</i>	Borgo San Siro - <i>PV</i>
Bellaria-Igea Marina - <i>FO</i>	Biancavilla - <i>CT</i>	Bolognola - <i>MC</i>	Borgosatollo - <i>BS</i>

- Borgosesia - VC  
 Borgo Ticino - NO  
 Borgo Tossignano - BO  
 Borgo Val di Taro - PR  
 Borgo Valsugana - TN  
 Borgo Velino - RI  
 Borgo Vercelli - VC  
 Bormida - SV  
 Bormio - SO  
 Bornasco - PV  
 Borno - BS  
 Boroneddu - OR  
 Borore - NU  
 Borrello - CH  
 Borriana - VC  
 Borsò del Grappa - TV  
 Bortigali - NU  
 Bortigliadas - SS  
 Borutta - SS  
 Borzonasca - GE  
 Bosa - NU  
 Bosaro - RO  
 Boschi Sant'Anna - VR  
 Bosco Chiesanuova - VR  
 Bosco Marengo - AL  
 Bosconero - TO  
 Boscoreale - NA  
 Boscotrecase - NA  
 Bosentino - TN  
 Boscia - CN  
 Bosio - AL  
 Bosisio Parini - CO  
 Bosnasco - PV  
 Bossico - BG  
 Bossolasco - CN  
 Botricello - CZ  
 Botrugno - LE  
 Bottanuco - BG  
 Botticino - BS  
 Bottidda - SS  
 Bova - RC  
 Bovalino - RC  
 Bova Marina - RC  
 Bovegno - BS  
 Boves - CN  
 Bovezzo - BS  
 Boville Ernica - FR  
 Bovino - FG  
 Bovisio-Masciago - MI  
 Bovolenta - PD  
 Bovolone - VR  
 Bozzole - AL  
 Bozzolo - MN  
 Bra - CN  
 Bracca - BG  
 Bracciano - ROMA  
 Braccigliano - SA  
 Braies - BZ  
 Brallo di Pregola - PV  
 Brancaleone - RC  
 Brandico - BS  
 Brandizzo - TO  
 Branzi - BG  
 Braone - BS  
 Brebbia - VA  
 Breda di Piave - TV  
 Bregano - VA  
 Breganze - VI  
 Bregnano - CO  
 Breguzzo - TN  
 Breia - VC  
 Brembate - BG  
 Brembate di Sopra - BG
- Brembilla - BG  
 Brembio - MI  
 Brema - PV  
 Brendola - VI  
 Brenna - CO  
 Brennero - BZ  
 Breno - BS  
 Brenta - VA  
 Brentino Belluno - VR  
 Brentonico - TN  
 Brenzone - VR  
 Brescello - RE  
 Brescia - BS  
 Bresimo - TN  
 Bressana Bottarone - PV  
 Bressanone - BZ  
 Bressanvido - VI  
 Bresso - MI  
 Brez - TN  
 Brezzo di Bedero - VA  
 Briaglia - CN  
 Briatico - CZ  
 Bricherasio - TO  
 Brienno - CO  
 Brienza - PZ  
 Briga Alta - CN  
 Briga Novarese - NO  
 Brignano-Frascata - AL  
 Brignano Gera d'Adda - BG  
 Brindisi - BR  
 Brindisi Montagna - PZ  
 Brinzio - VA  
 Briona - NO  
 Brione - BS  
 Brione - TN  
 Briosco - MI  
 Brisighella - RA  
 Brissago-Valtravaglia - VA  
 Brissogne - AO  
 Brittoli - PE  
 Brivio - CO  
 Broccostella - FR  
 Brogliano - VI  
 Brognaturo - CZ  
 Brolo - ME  
 Brondello - CN  
 Broni - PV  
 Bronte - CT  
 Bronzolo - BZ  
 Brossasco - CN  
 Brosso - TO  
 Brovello-Carpugaino - NO  
 Brozolo - TO  
 Brughiero - MI  
 Brugine - PD  
 Brugnato - SP  
 Brugnera - PN  
 Bruino - TO  
 Brumano - BG  
 Brunate - CO  
 Brunello - VA  
 Brunico - BZ  
 Bruno - AT  
 Brusaporto - BG  
 Brusasco - TO  
 Brusciano - NA  
 Brusimpiano - VA  
 Brusnengo - VC  
 Brusson - AO  
 Bruzolo - TO  
 Bruzzano Zeffirio - RC  
 Bubbiano - MI  
 Bubbio - AT
- Bucchianico - CH  
 Buccheri - SR  
 Bucciano - BN  
 Buccinasco - MI  
 Buccino - SA  
 Bucine - AR  
 Buddusò - SS  
 Budoia - PN  
 Budoni - NU  
 Budrio - BO  
 Buggerru - CA  
 Buggiano - PT  
 Buglio in Monte - SO  
 Bugnara - AQ  
 Buguggiate - VA  
 Buia - UD  
 Bulciago - CO  
 Bulgarograsso - CO  
 Bultei - SS  
 Bulzi - SS  
 Buonabitacolo - SA  
 Buonálbergo - BN  
 Buonconvento - SI  
 Buonvicino - CS  
 Burago di Molgora - MI  
 Burcei - CA  
 Burchio - AG  
 Burgos - SS  
 Buriasco - TO  
 Buronzo - VC  
 Busachi - OR  
 Busalla - GE  
 Busana - RE  
 Busano - TO  
 Busca - CN  
 Buscate - MI  
 Buscemi - SR  
 Buseto Palizzolo - TP  
 Busnago - MI  
 Bussero - MI  
 Busseto - PR  
 Bussi sul Tirino - PE  
 Busso - CB  
 Bussolengo - VR  
 Bussoleno - TO  
 Busto Arsizio - VA  
 Busto Garolfo - MI  
 Butera - CL  
 Buti - PI  
 Buttapietra - VR  
 Buttigliera Alta - TO  
 Buttigliera d'Asti - AT  
 Buttrio - UD
- C**
- Cabella Ligure - AL  
 Cabiato - CO  
 Cabras - OR  
 Caccamo - PA  
 Caccuri - CZ  
 Ca' d'Andrea - CR  
 Cadegliano-Viconago - VA  
 Cadelbosco di Sopra - RE  
 Cadeo - PC  
 Caderzone - TN  
 Cadoneghe - PD  
 Cadorago - CO  
 Cadrezzate - VA
- Caerano di San Marco - TV  
 Cafasse - TO  
 Caggiano - SA  
 Cagli - PS  
 Cagliari - CA  
 Caglio - CO  
 Cagnano Amiterno - AQ  
 Cagnano Varano - FG  
 Cagno - CO  
 Cagnò - TN  
 Caianello - CE  
 Caiazzo - CE  
 Càines - BZ  
 Caino - BS  
 Caiolo - SO  
 Cairano - AV  
 Cairate - VA  
 Cairo Montenotte - SV  
 Caivano - NA  
 Calabritto - AV  
 Calalzo di Cadore - BL  
 Calamandrana - AT  
 Calamonaci - AG  
 Calangianus - SS  
 Calanna - RC  
 Calasca-Castiglione - NO  
 Calascibetta - EN  
 Calascio - AQ  
 Calasetta - CA  
 Calatabiano - CT  
 Calatafimi - TP  
 Calavino - TN  
 Calcata - VT  
 Calceranica al Lago - TN  
 Calci - PI  
 Calciano - MT  
 Calcinai - PI  
 Calcinate - BG  
 Calcinato - BS  
 Calcio - BG  
 Calco - CO  
 Caldarola - MC  
 Caldaro sulla strada del vino - BZ  
 Calderara di Reno - BO  
 Caldes - TN  
 Caldiero - VR  
 Caldognò - VI  
 Caldonazzo - TN  
 Calendasco - PC  
 Calenzano - FI  
 Calestano - PR  
 Calice al Cornoviglio - SP  
 Calice Ligure - SV  
 Calimera - LE  
 Calitri - AV  
 Calizzano - SV  
 Callabiana - VC  
 Calliano - AT  
 Calliano - TN  
 Calolziocorte - BG  
 Calopezzati - CS  
 Calosso - AT  
 Caloveto - CS  
 Caltabellotta - AG  
 Caltagirone - CT  
 Caltanissetta - CL  
 Caltavuturo - PA  
 Caltignaga - NO  
 Calto - RO  
 Caltrano - VI  
 Calusco d'Adda - BG  
 Caluso - TO  
 Calvagese della Riviera - BS

- Calvanico - SA  
 Calvatone - CR  
 Calvell - PZ  
 Calvene - VI  
 Calvenzano - BG  
 Calvera - PZ  
 Calvi - BN  
 Calvi dell'Umbria - TR  
 Calvignano - PV  
 Calvignasco - MI  
 Calvi Risorta - CE  
 Calvisano - BS  
 Calvizzano - NA  
 Camagna - AL  
 Camaione - LU  
 Camairago - MI  
 Camandona - VC  
 Camastra - AG  
 Cambiago - MI  
 Cambiano - TO  
 Cambiasca - NO  
 Camburzano - VC  
 Camerana - CN  
 Camerano - AN  
 Camerano Casasco - AT  
 Camerata Cornelio - BG  
 Camerata Nuova - ROMA  
 Camerata Picena - AN  
 Cameri - NO  
 Camerino - MC  
 Camerota - SA  
 Camigliano - CE  
 Caminata - PC  
 Camini - RC  
 Camino - AL  
 Camino al Tagliamento - UD  
 Camisano - CR  
 Camisano Vicentino - VI  
 Cammarata - AG  
 Camo - CN  
 Camogli - GE  
 Campagna - SA  
 Campagna Lupia - VE  
 Campagnano di Roma - ROMA  
 Campagnatico - GR  
 Campagnola Cremasca - CR  
 Campagnola Emilia - RE  
 Campana - CS  
 Camparada - MI  
 Campegine - RE  
 Campello sul Clitunno - PG  
 Campertogno - VC  
 Campi Bisenzio - FI  
 Campiglia Cervo - VC  
 Campiglia dei Berici - VI  
 Campiglia Marittima - LI  
 Campiglione-Fenile - TO  
 Campione d'Italia - CO  
 Campi Salentina - LE  
 Campitello di Fassa - TN  
 Campi - TE  
 Campobasso - CB  
 Campobello di Licata - AG  
 Campobello di Mazara - TP  
 Campo Calabro - RC  
 Campochiaro - CB  
 Campodarsego - PD  
 Campodenno - TN  
 Campo di Giove - AQ  
 Campodimele - LT  
 Campodipietra - CB  
 Campo di Trens - BZ  
 Campodolcino - SO  
 Campodoro - PD  
 Campofelice di Fitalia - PA  
 Campofelice di Roccella - PA  
 Campofilone - AP  
 Campofiorito - PA  
 Campofornido - UD  
 Campofranco - CL  
 Campogalliano - MO  
 Campolattaro - BN  
 Campoli Appennino - FR  
 Campoli del Monte Taburno - BN  
 Campolieto - CB  
 Campo Ligure - GE  
 Campolongo al Torre - UD  
 Campolongo Maggiore - VE  
 Campolongo sul Brenta - VI  
 Campomaggiore - PZ  
 Campomarino - CB  
 Campomorone - GE  
 Campo nell'Elba - LI  
 Camponogara - VE  
 Campora - SA  
 Camporale - PA  
 Camporgiano - LU  
 Camporosso - IM  
 Camporotondo di Fiastrone - MC  
 Camporotondo Etneo - CT  
 Camposampiero - PD  
 Campo San Martino - PD  
 Camposano - NA  
 Camposanto - MO  
 Campospinoso - PV  
 Campotosto - AQ  
 Campo Tures - BZ  
 Camugnano - BO  
 Canale - CN  
 Canale d'Agordo - BL  
 Canale Monterano - ROMA  
 Canal San Bovo - TN  
 Canaro - RO  
 Canazei - TN  
 Cancellara - PZ  
 Cancellato ed Arnone - CE  
 Canda - RO  
 Candela - FG  
 Candelo - VC  
 Candia Canavese - TO  
 Candia Lomellina - PV  
 Candiana - PD  
 Candida - AV  
 Candidoni - RC  
 Candiolo - TO  
 Canegrate - MI  
 Canelli - AT  
 Canepina - VT  
 Caneva - PN  
 Canevino - PV  
 Canicatti - AG  
 Canicattini Bagni - SR  
 Canino - VT  
 Canischio - TO  
 Canistro - AQ  
 Canna - CS  
 Cannalunga - SA  
 Cannara - PG  
 Cannero Riviera - NO  
 Canneto Pavese - PV  
 Canneto sull'Oglio - MN  
 Cannobio - NO  
 Cannoie - LE  
 Canolo - RC  
 Canonica d'Adda - BS  
 Canosa di Puglia - BA  
 Canosa Sannita - CH  
 Cansio - CN  
 Cansano - AQ  
 Cantagallo - FI  
 Cantalice - RI  
 Cantalupa - TO  
 Cantalupo in Sabina - RI  
 Cantalupo Ligure - AL  
 Cantalupo nel Sannio - IS  
 Cantarana - AT  
 Cantello - VA  
 Canterano - ROMA  
 Cantiano - PS  
 Cantoira - TO  
 Cantù - CO  
 Canzano - TE  
 Canzo - CO  
 Caorle - VE  
 Caorso - PC  
 Capaccio - SA  
 Capaci - PA  
 Capalbio - GR  
 Capannoli - PI  
 Capannori - LU  
 Capena - ROMA  
 Capergnanica - CR  
 Capestrano - AQ  
 Capiago Intimiano - CO  
 Capistrano - CZ  
 Capistrello - AQ  
 Capitignano - AQ  
 Capizzi - ME  
 Capizzone - BG  
 Capodimonte - VT  
 Capo di Ponte - BS  
 Capo d'Orlando - ME  
 Capodrise - CE  
 Capoliveri - LI  
 Capolona - AR  
 Caponago - MI  
 Caporciano - AQ  
 Caposele - AV  
 Capoterra - CA  
 Capovalle - BS  
 Cappadocia - AQ  
 Cappella Cantone - CR  
 Cappella de' Picenardi - CR  
 Cappella Maggiore - TV  
 Cappelle sul Tavo - PE  
 Capracotta - IS  
 Capraia e Limite - FI  
 Capraia Isola - LI  
 Capralba - CR  
 Capranica - VT  
 Capranica Prenestina - ROMA  
 Caprarica di Lecce - LE  
 Caprarola - VT  
 Caprauna - CN  
 Caprese Michelangelo - AR  
 Caprezzo - NO  
 Capri - NA  
 Capriana - TN  
 Capriano del Colle - BS  
 Capriata d'Orba - AL  
 Capriate San Gervasio - BG  
 Capriati a Volturmo - CE  
 Caprie - TO  
 Capriglia Iripina - AV  
 Capriglio - AT  
 Capriole - VC  
 Capri Leone - ME  
 Caprino Bergamasco - BG  
 Caprino Veronese - VR  
 Capriolo - BS  
 Capriva del Friuli - GO  
 Capua - CE  
 Capurso - BA  
 Caraffa del Bianco - RC  
 Caraffa di Catanzaro - CZ  
 Caraglio - CN  
 Caramagna Piemonte - CN  
 Caramanico Terme - PE  
 Carano - TN  
 Carapelle - FG  
 Carapelle Calvisio - AQ  
 Carasco - GE  
 Carassai - AP  
 Carate Brianza - MI  
 Carate Urio - CO  
 Caravaggio - BG  
 Caravate - VA  
 Caravino - TO  
 Caravonica - IM  
 Carbognano - VT  
 Carbonara al Ticino - PV  
 Carbonara di Nola - NA  
 Carbonara di Po - MN  
 Carbonara Scrivia - AL  
 Carbonate - CO  
 Carbone - PZ  
 Carbonera - TV  
 Carbonia - CA  
 Carcare - SV  
 Carceri - PD  
 Carcoforo - VC  
 Cardano al Campo - VA  
 Cardè - CN  
 Cardeto - RC  
 Cardinale - CZ  
 Cardito - NA  
 Careggine - LU  
 Carema - TO  
 Carenno - BG  
 Carentino - AL  
 Careri - RC  
 Caresana - VC  
 Caresanablot - VC  
 Carezzano - AL  
 Carfizzi - CZ  
 Cargeghe - SS  
 Carriati - CS  
 Carife - AV  
 Carignano - TO  
 Carimate - CO  
 Carinaro - CE  
 Carini - PA  
 Carinola - CE  
 Carisio - VC  
 Carisolo - TN  
 Carlantino - FG  
 Carlazzo - CO  
 Carlentini - SR  
 Carlino - UD  
 Carloforte - CA  
 Carlopoli - CZ  
 Carmagnola - TO  
 Carmiano - LE  
 Carmignano - FI  
 Carmignano di Brenta - PD  
 Carnago - VA  
 Carnate - MI  
 Carobbio degli Angeli - BG  
 Carolei - CS  
 Carona - BG  
 Caronia - ME  
 Caronno Pertusella - VA

- Caronno Varesino - VA  
 Carosino - TA  
 Carovigno - BR  
 Carovilli - IS  
 Carpaneto Piacentino - PC  
 Carpanzano - CS  
 Carpasio - IM  
 Carpegna - PS  
 Carpenedolo - BS  
 Carpeneto - AL  
 Carpi - MO  
 Carpiano - MI  
 Carpignano Salentino - LE  
 Carpignano Sesia - NO  
 Carpineti - RE  
 Carpineto della Nora - PE  
 Carpineto Romano - ROMA  
 Carpineto Sinello - CH  
 Carpino - FG  
 Carpinone - IS  
 Carrara - MS  
 Carrara San Giorgio - PD  
 Carrara Santo Stefano - PD  
 Carrè - VI  
 Carrega Ligure - AL  
 Carro - SP  
 Carrodano - SP  
 Carrosio - AL  
 Carrù - CN  
 Carsoli - AQ  
 Cartigliano - VI  
 Cartignano - CN  
 Cartoceto - PS  
 Cartosio - AL  
 Cartura - PD  
 Carugate - MI  
 Carugo - CO  
 Carunchio - CH  
 Carvico - BG  
 Carzano - TN  
 Casabona - CZ  
 Casacalenda - CB  
 Casacanditella - CH  
 Casagiove - CE  
 Casalanguida - CH  
 Casalattico - FR  
 Casalbeltrame - NO  
 Casalbordino - CH  
 Casalbore - AV  
 Casalborgone - TO  
 Casalbuono - SA  
 Casalbuttano ed Uniti - CR  
 Casal Cermelli - AL  
 Casalciprano - CB  
 Casal di Principe - CE  
 Casalduni - BN  
 Casalecchio di Reno - BO  
 Casale Corte Cerro - NO  
 Casale Cremasco-Vidolasco - CR  
 Casale di Scodosia - PD  
 Casaleggio Boiro - AL  
 Casaleggio Novara - NO  
 Casale Litta - VA  
 Casale Marittimo - PI  
 Casale Monferrato - AL  
 Casaleone - VR  
 Casale sul Sile - TV  
 Casaleto Ceredano - CR  
 Casaleto di Sopra - CR  
 Casaleto Lodigiano - MI  
 Casaleto Spartano - SA  
 Casaleto Vaprio - CR  
 Casalfumanese - BO  
 Casalgrande - RE  
 Casalgrasso - CN  
 Casalcontrada - CH  
 Casalino - NO  
 Casalmaggiore - CR  
 Casalmaiocco - MI  
 Casalmorano - CR  
 Casalmoro - MN  
 Casalnoceto - AL  
 Casalnuovo di Napoli - NA  
 Casalnuovo Monterotaro - FG  
 Casaloldo - MN  
 Casalpusterlengo - MI  
 Casalromano - MN  
 Casalserrug - PD  
 Casaluze - CE  
 Casalvecchio di Puglia - FG  
 Casalvecchio Siculo - ME  
 Casal Velino - SA  
 Casalvieri - FR  
 Casalvolone - NO  
 Casalzuigno - VA  
 Casamarciano - NA  
 Casamassima - BA  
 Casamicciola Terme - NA  
 Casandrino - NA  
 Casanova Elvo - VC  
 Casanova Lerrone - SV  
 Casanova Lonati - PV  
 Casape - ROMA  
 Casapesenna - CE  
 Casapinta - VC  
 Casapota - RI  
 Casapulla - CE  
 Casarano - LE  
 Casargo - CO  
 Casarile - MI  
 Casarsa della Delizia - PN  
 Casarza Ligure - GE  
 Casasco - AL  
 Casasco d'Intelvi - CO  
 Casatenovo - CO  
 Casatisma - PV  
 Casavatore - NA  
 Casazza - BG  
 Cascia - PG  
 Casciagio - VA  
 Casciana Terme - PI  
 Cascina - PI  
 Cascinette d'Ivrea - TO  
 Casei Gerola - PV  
 Caselette - TO  
 Casella - GE  
 Caselle in Pittari - SA  
 Caselle Landi - MI  
 Caselle Lurani - MI  
 Caselle Torinese - TO  
 Caserta - CE  
 Casier - TV  
 Casignana - RC  
 Casina - RE  
 Casirate d'Adda - BG  
 Caslino d'Erba - CO  
 Casnate con Bernate - CO  
 Casnigo - BG  
 Casola di Napoli - NA  
 Casola in Lunigiana - MS  
 Casola Valsenio - RA  
 Casole Bruzio - CS  
 Casole d'Elsa - SI  
 Casoli - CH  
 Casorate Primo - PV  
 Casorate Sempione - VA  
 Casorezzo - MI  
 Casoria - NA  
 Casorzo - AT  
 Casperia - RI  
 Caspoggio - SO  
 Cassacco - UD  
 Cassago Brianza - CO  
 Cassano allo Ionio - CS  
 Cassano d'Adda - MI  
 Cassano delle Murge - BA  
 Cassano Irpino - AV  
 Cassano Magnago - VA  
 Cassano Spinola - AL  
 Cassano Valcuvia - VA  
 Cassaro - SR  
 Cassiglio - BG  
 Cassina de' Pecchi - MI  
 Cassina Rizzardi - CO  
 Cassinasco - AT  
 Cassina Valsassina - CO  
 Cassine - AL  
 Cassinelle - AL  
 Cassinetta di Lugagnano - MI  
 Cassino - FR  
 Cassola - VI  
 Cassolnovo - PV  
 Castagnaro - VR  
 Castagneto Carducci - LI  
 Castagneto Po - TO  
 Castagneto - CN  
 Castagnole delle Lanze - AT  
 Castagnole Monferrato - AT  
 Castagnole Piemonte - TO  
 Castana - PV  
 Castano Primo - MI  
 Casteggio - PV  
 Castegnato - BS  
 Castegnaro - VI  
 Castelbaldo - PD  
 Castel Baronia - AV  
 Casasco d'Intelvi - CO  
 Castelbellino - AN  
 Castelbello Ciardes - BZ  
 Castelbianco - SV  
 Castel Boglione - AT  
 Castel Bolognese - RA  
 Castelbottaccio - CB  
 Castelbuono - PA  
 Castel Campagnano - CE  
 Castel Castagna - TE  
 Castelcivita - SA  
 Castel Colonna - AN  
 Castel Condino - TN  
 Castelcovati - BS  
 Castelcucco - TV  
 Casteldaccia - PA  
 Castel d'Aiano - BO  
 Castel d'Azzano - VR  
 Casteldelci - PS  
 Casteldelfino - CN  
 Castel del Giudice - IS  
 Castel del Monte - AQ  
 Castel del Piano - GR  
 Castel del Rio - BO  
 Castel di Casio - BO  
 Casteldidone - CR  
 Castel di Ieri - AQ  
 Castel di Iudica - CT  
 Castel di Lama - AP  
 Castel di Lucio - ME  
 Castel di Sangro - AQ  
 Castel di Sasso - CE  
 Castel di Tora - RI  
 Castelfidardo - AN  
 Castelfiorentino - FI  
 Castel Focognano - AR  
 Castelfondo - TN  
 Castelforte - LT  
 Castelfranci - AV  
 Castel Franco di Sopra - AR  
 Castel Franco di Sotto - FI  
 Castel Franco Emilia - MO  
 Castel Franco in Miscano - BN  
 Castel Franco Veneto - TV  
 Castel Frentano - CH  
 Castel Gabbiano - CR  
 Castel Gandolfo - ROMA  
 Castel Giorgio - TR  
 Castel Goffredo - MN  
 Castalgomberto - VI  
 Castelgrande - PZ  
 Castel Guelfo di Bologna - BO  
 Castelguelfo - RO  
 Castelguidone - CH  
 Castellabate - SA  
 Castellafiume - AQ  
 Castell'Alfero - AT  
 Castellato - TE  
 Castellammare del Golfo - TP  
 Castellammare di Stabia - NA  
 Castellamonte - TO  
 Castellana Grotte - BA  
 Castellana Sicula - PA  
 Castellana - TA  
 Castellania - AL  
 Castellanza - VA  
 Castellar - CN  
 Castellarano - RE  
 Castellar Guidobono - AL  
 Castellarò - IM  
 Castell'Arquato - PC  
 Castellavazzo - BL  
 Castell'Azzara - GR  
 Castellazzo Bormida - AL  
 Castellazzo Novarese - NO  
 Castelleone - CR  
 Castelleone di Suasa - AN  
 Castellero - AT  
 Castelletto Cervo - VC  
 Castelletto d'Erro - AL  
 Castelletto di Branduzzo - PV  
 Castelletto d'Orba - AL  
 Castelletto Merli - AL  
 Castelletto Molina - AT  
 Castelletto Monferrato - AL  
 Castelletto sopra Ticino - NO  
 Castelletto Stura - CN  
 Castelletto Uzzone - CN  
 Castelli - TE  
 Castelli Calepio - BG  
 Castellina in Chianti - SI  
 Castellinaldo - CN  
 Castellina Marittima - PI  
 Castellino del Biferno - CB  
 Castellino Tanaro - CN  
 Castelliri - FR  
 Castello Cabiaglio - VA  
 Castello d'Agogna - PV  
 Castello d'Argile - BO  
 Castello dell'Acqua - SO  
 Castello del Matese - CE  
 Castello di Annone - AT  
 Castello di Brianza - CO  
 Castello di Cisterna - NA  
 Castello di Godego - TV

- Castello di Serravalle - *BO*  
Castello-Molina di Fiemme - *TN*  
Castello Tesino - *TN*  
Castellucchio - *MN*  
Castelluccio dei Sauri - *FG*  
Castelluccio Inferiore - *PZ*  
Castelluccio Superiore - *PZ*  
Castelluccio Valmaggiore - *FG*  
Castell'Umberto - *ME*  
Castel Madama - *ROMA*  
Castel Maggiore - *BO*  
Castelmagno - *CN*  
Castelmarte - *CO*  
Castelmasa - *RO*  
Castelmauro - *CB*  
Castel Mella - *BS*  
Castelmezzano - *PZ*  
Castel Mola - *ME*  
Castel Morrone - *CE*  
Castelnovetto - *PV*  
Castelnuovo Bariano - *RO*  
Castelnuovo del Friuli - *PN*  
Castelnuovo di Sotto - *RE*  
Castelnuovo ne' Monti - *RE*  
Castelnuovo - *TN*  
Castelnuovo Belbo - *AT*  
Castelnuovo Berardenga - *SI*  
Castelnuovo Bocca d'Adda - *MI*  
Castelnuovo Bormida - *AL*  
Castelnuovo Bozzente - *CO*  
Castelnuovo Calcea - *AT*  
Castelnuovo Cilento - *SA*  
Castelnuovo del Garda - *VR*  
Castelnuovo della Daunia - *FG*  
Castelnuovo di Ceva - *CN*  
Castelnuovo di Conza - *SA*  
Castelnuovo di Farfa - *RI*  
Castelnuovo di Garfagnana - *LU*  
Castelnuovo di Porto - *ROMA*  
Castelnuovo di Val di Cecina - *PI*  
Castelnuovo Don Bosco - *AT*  
Castelnuovo Magra - *SP*  
Castelnuovo Nigra - *TO*  
Castelnuovo Parano - *FR*  
Castelnuovo Rangone - *MO*  
Castelnuovo Scrivia - *AL*  
Castelpagano - *BN*  
Castelpetroso - *IS*  
Castelpizzuto - *IS*  
Castelplano - *AN*  
Castelpoto - *BN*  
Castelraimondo - *MC*  
Castel Ritaldi - *PG*  
Castel Rocchero - *AT*  
Castelrotto - *BZ*  
Castel Rozzone - *BG*  
Castel San Giorgio - *SA*  
Castel San Giovanni - *PC*  
Castel San Lorenzo - *SA*  
Castel San Niccolò - *AR*  
Castel San Pietro Romano - *ROMA*  
Castel San Pietro Terme - *BQ*  
Castel Sant'Angelo - *RI*  
Castelsantangelo sul Nera - *MC*  
Castel Sant'Elia - *VT*  
Castel San Vincenzo - *IS*  
Castelsaraceno - *PZ*  
Castelsardo - *SS*  
Castelseprio - *VA*  
Castelsilano - *CZ*  
Castelspina - *AL*  
Casteltermini - *AG*  
Castelvecchiana - *VA*  
Castelvecchio Calvisio - *AQ*
- Castelvecchio di Rocca Barbena - *SV*  
Castelvecchio Subequo - *AQ*  
Castelvenere - *BN*  
Castelverde - *CR*  
Castelverrino - *IS*  
Castelvetero in Val Fortore - *BN*  
Castelvetero sul Calore - *AV*  
Castelvetrano - *TP*  
Castelvetro di Modena - *MO*  
Castelvetro Piacentino - *PC*  
Castel Viscardo - *TR*  
Castelvisconti - *CR*  
Castel Vittorio - *IM*  
Castel Volturno - *CE*  
Castenaso - *BO*  
Castenedolo - *BS*  
Castiglione a Casauria - *PE*  
Castiglione Chiavarese - *GE*  
Castiglione Cosentino - *CS*  
Castiglione d'Adda - *MI*  
Castiglione dei Pepoli - *BO*  
Castiglione del Genovesi - *SA*  
Castiglione del Lago - *PG*  
Castiglione della Pescaia - *GR*  
Castiglione delle Stiviere - *MN*  
Castiglione di Garfagnana - *LU*  
Castiglione d'Intelvi - *CO*  
Castiglione di Sicilia - *CT*  
Castiglione d'Orcia - *SI*  
Castiglione Falletto - *CN*  
Castiglione in Teverina - *VT*  
Castiglione Messer Marino - *CH*  
Castiglione Messer Raimondo - *TE*  
Castiglione Olona - *VA*  
Castiglione Tinella - *CN*  
Castiglione Torinese - *TO*  
Castiglione Fibocchi - *AR*  
Castiglione Fiorentino - *AR*  
Castignano - *AP*  
Castilenti - *TE*  
Castino - *CN*  
Castione Andevenno - *SO*  
Castione della Pradolana - *BG*  
Castions di Strada - *UD*  
Castiraga Vidardo - *MI*  
Casto - *BS*  
Castorano - *AP*  
Castrezzato - *BS*  
Castri di Lecce - *LE*  
Castriano de' Greci - *LE*  
Castriano del Capo - *LE*  
Castro - *BG*  
Castro - *LE*  
Castrocaro T. e Terra del Sole - *FO*  
Castrocielo - *FR*  
Castro dei Volsci - *FR*  
Castrofilippo - *AG*  
Castrolibero - *CS*  
Castronno - *VA*  
Castronuovo di Sant'Andrea - *PZ*  
Castronuovo di Sicilia - *PA*  
Castropignano - *CB*  
Castroreale - *ME*  
Castroregio - *CS*  
Castrovillari - *CS*  
Catania - *CT*  
Catanzaro - *CZ*  
Catenanuova - *EN*  
Catignano - *PE*  
Cattolica - *FO*  
Cattolica Eraclea - *AG*  
Caulonia - *RC*
- Cautano - *BN*  
Cavacurta - *MI*  
Cava de' Tirreni - *SA*  
Cavaglia - *VC*  
Cavaglietto - *NO*  
Cavaglio d'Agogna - *NO*  
Cavaglio-Spocchia - *NO*  
Cavagnolo - *TO*  
Cavaion Veronese - *VR*  
Cavalese - *TN*  
Cavallasca - *CO*  
Cavallerleone - *CN*  
Cavallermaggiore - *CN*  
Cavallino - *LE*  
Cavallirio - *NO*  
Cava Manara - *PV*  
Cavareno - *TN*  
Cavargna - *CO*  
Cavaria con Premezzo - *VA*  
Cavarzere - *VE*  
Cavaso del Tomba - *TV*  
Cavasso Nuovo - *PN*  
Cavatore - *AL*  
Cavazzo Carnico - *UD*  
Cave - *ROMA*  
Cavedago - *TN*  
Cavedine - *TN*  
Cavenago d'Adda - *MI*  
Cavenago di Brianza - *MI*  
Cavernago - *BG*  
Cavezzo - *MO*  
Cavizzana - *TN*  
Cavour - *TO*  
Caviago - *RE*  
Cavriana - *MN*  
Cavriglia - *AR*  
Cazzago Brabbia - *VA*  
Cazzago San Martino - *BS*  
Cazzano di Tramigna - *VR*  
Cazzano Sant'Andrea - *BG*  
Ceccano - *FR*  
Cecima - *PV*  
Cecina - *LI*  
Cedegolo - *BS*  
Cedrasco - *SO*  
Cefalà Diana - *PA*  
Cefalù - *PA*  
Ceggia - *VE*  
Ceglie Messapico - *BR*  
Celano - *AQ*  
Celenza sul Trigno - *CH*  
Celenza Valfortore - *FG*  
Celico - *CS*  
Cella Dati - *CR*  
Cellamare - *BA*  
Cella Monte - *AL*  
Cellara - *CS*  
Cellarengo - *AT*  
Cellatica - *BS*  
Celle di Bulgheria - *SA*  
Celle di Macra - *CN*  
Celle di San Vito - *FG*  
Celle Enomondo - *AT*  
Celle Ligure - *SV*  
Celleno - *VT*  
Cellere - *VT*  
Cellino Aitanasio - *TE*  
Cellino San Marco - *BR*  
Cellio - *VC*  
Celliole - *CE*  
Cembra - *IN*  
Cenadi - *CZ*  
Cenate Sopra - *BG*  
Cenate Sotto - *BG*
- Cencenighe Agordino - *BL*  
Cene - *BG*  
Ceneselli - *RO*  
Cengio - *SV*  
Centallo - *CN*  
Centa San Nicolò - *TN*  
Cento - *FE*  
Centola - *SA*  
Centrache - *CZ*  
Centuripe - *EN*  
Cepagatti - *PE*  
Ceppaloni - *BN*  
Ceppo Morelli - *NO*  
Ceprano - *FR*  
Cerami - *EN*  
Ceranese - *GE*  
Cerano - *NO*  
Cerano d'Intelvi - *CO*  
Ceranova - *PV*  
Ceraso - *SA*  
Cercemaggiore - *CB*  
Cercenasco - *TO*  
Cercepiccola - *CB*  
Cerchiara di Calabria - *CS*  
Cercio - *AQ*  
Cercino - *SO*  
Cervineto - *UD*  
Cercola - *NA*  
Cerde - *PA*  
Cerea - *VR*  
Ceregnano - *RO*  
Cerenzia - *CZ*  
Ceres - *TO*  
Ceresara - *MN*  
Cereseto - *AL*  
Ceresole Alba - *CN*  
Ceresole Reale - *TO*  
Cere - *BG*  
Cerreto Lomellina - *PV*  
Cernago - *PV*  
Ceriale - *SV*  
Ceriana - *IM*  
Ceriano Laghetto - *MI*  
Cernigale - *PC*  
Cernigola - *FG*  
Cerisano - *CS*  
Cermenate - *CO*  
Cermes - *BZ*  
Cernignano - *TE*  
Cernobbio - *CO*  
Cernuseo Lombardone - *CO*  
Cernusco sul Naviglio - *MI*  
Cerreto Castello - *VC*  
Cerreto d'Asti - *AT*  
Cerreto d'Esi - *AN*  
Cerreto di Spoleto - *PG*  
Cerreto Grue - *AL*  
Cerreto Guidi - *FI*  
Cerreto Laziale - *ROMA*  
Cerreto Sannita - *BN*  
Cerreto delle Langhe - *CN*  
Cerrina - *AL*  
Cerrione - *VC*  
Cerro al Lambro - *MI*  
Cerro al Volturno - *IS*  
Cerro Maggiore - *MI*  
Cerro Tanaro - *AT*  
Cerro Veronese - *VR*  
Cersosimo - *PZ*  
Certaldo - *FI*  
Certosa di Pavia - *PV*  
Cerva - *CZ*  
Cervara di Roma - *ROMA*

- Cervarese Santa Croce - PD  
 Cervaro - FR  
 Cervasca - CN  
 Cervatto - VC  
 Cerveno - BS  
 Cervere - CN  
 Cervesina - PV  
 Cerveteri - ROMA  
 Cervia - RA  
 Cervicati - CS  
 Cervignano d'Adda - MI  
 Cervignano del Friuli - UD  
 Cervinara - AV  
 Cervino - CE  
 Cervo - IM  
 Cerzeto - CS  
 Cesa - CE  
 Cesana Brianza - CO  
 Cesana Torinese - TO  
 Cesano Boscone - MI  
 Cesano Maderno - MI  
 Cesara - NO  
 Cesarò - ME  
 Cesate - MI  
 Cesena - FO  
 Cesenatico - FO  
 Cesinali - AV  
 Cesio - IM  
 Cesiomaggiore - BL  
 Cessalto - TV  
 Cessaniti - CZ  
 Cessapalombo - MC  
 Cessole - AT  
 Cetara - SA  
 Ceto - BS  
 Cetona - SI  
 Cetraro - CS  
 Ceva - CN  
 Cevo - BS  
 Challand-Saint-Anselme - AO  
 Challand-Saint-Victor - AO  
 Chambave - AO  
 Chamois - AO  
 Champdepraz - AO  
 Champorcher - AO  
 Charvensod - AO  
 Châtillon - AO  
 Cherasco - CN  
 Cheremule - SS  
 Chialamberto - TO  
 Chiampo - VI  
 Chianche - AV  
 Chianciano Terme - SI  
 Chianni - PI  
 Chianocco - TO  
 Chiaramonte Gulfi - RG  
 Chiaramonti - SS  
 Chiarano - TV  
 Chiaravalle - AN  
 Chiaravalle Centrale - CZ  
 Chiari - BS  
 Chiaromonte - PZ  
 Chiauci - IS  
 Chiavari - GE  
 Chiavenna - SO  
 Chiaverano - TO  
 Chiènes - BZ  
 Chieri - TO  
 Chiesa in Valmalenco - SO  
 Chiesanuova - TO  
 Chies d'Alpago - BL  
 Chiesina Uzzanese - PT  
 Chieti - CH  
 Chieuti - FG  
 Chieve - CR  
 Chignolo d'Isola - BG  
 Chignolo Po - PV  
 Chioggia - VE  
 Chiomonte - TO  
 Chions - PN  
 Chiopris-Viscone - UD  
 Chitignano - AR  
 Chiuduno - BG  
 Chiuppano - VI  
 Chiuro - SO  
 Chiusa - BZ  
 Chiusa di Pesio - CN  
 Chiusa di San Michele - TO  
 Chiusaforte - UD  
 Chiusanico - IM  
 Chiusano d'Asti - AT  
 Chiusano di San Domenico - AV  
 Chiusa Sclafani - PA  
 Chiusavecchia - IM  
 Chiusdino - SI  
 Chiusi - SI  
 Chiusi della Verna - AR  
 Chivasso - TO  
 Ciampino - ROMA  
 Cianciana - AG  
 Ciano d'Enza - RE  
 Cibiana di Cadore - BL  
 Cicagna - GE  
 Cicala - CZ  
 Cicciano - NA  
 Cicerale - SA  
 Ciciliano - ROMA  
 Cicognolo - CR  
 Ciconio - TO  
 Cigliano - VC  
 Cigliè - CN  
 Cigognola - PV  
 Cigole - BS  
 Cilavegna - PV  
 Cimadolmo - TV  
 Cimbergo - BS  
 Cimego - TN  
 Ciminà - RC  
 Ciminna - PA  
 Cimitile - NA  
 Cimolais - PN  
 Cimone - TN  
 Cinaglio - AT  
 Cineto Romano - ROMA  
 Cingia de' Botti - CR  
 Cingoli - MC  
 Cinigiano - GR  
 Cinisello Balsamo - MI  
 Cinisi - PA  
 Cino - SO  
 Cinquefrondi - RC  
 Cintano - TO  
 Cinte Tesino - TN  
 Cinto Caomaggiore - VE  
 Cinto Euganeo - PD  
 Cinzano - TO  
 Ciorlano - CE  
 Cipressa - IM  
 Circello - BN  
 Ciriè - TO  
 Cirigliano - MT  
 Cirimido - CO  
 Cirò - CZ  
 Cirò Marina - CZ  
 Cis - TN  
 Cisano Bergamasco - BG  
 Cisano sul Neva - SV  
 Ciserano - BG  
 Cislago - VA  
 Cisliano - MI  
 Cismon del Grappa - VI  
 Cison di Valmarino - TV  
 Cissone - CN  
 Cisterna d'Asti - AT  
 Cisterna di Latina - LT  
 Cisternino - BR  
 Citerna - PG  
 Cittadella - PD  
 Città della Pieve - PG  
 Città di Castello - PG  
 Cittaducale - RI  
 Cittanova - RC  
 Cittareale - RI  
 Città Sant'Angelo - PE  
 Cittiglio - VA  
 Civate - CO  
 Civenna - CO  
 Civezza - IM  
 Civezzano - TN  
 Civiasco - VC  
 Cividale del Friuli - UD  
 Cividate al Piano - BG  
 Cividate Camuno - BS  
 Civita - CS  
 Civitacampomariano - CB  
 Civitacastellana - VT  
 Civita d'Antino - AQ  
 Civitaluparella - CH  
 Civitanova del Sannio - IS  
 Civitanova Marche - MC  
 Civitaquana - PE  
 Civitavecchia - ROMA  
 Civitella Alfedena - AQ  
 Civitella Casanova - PE  
 Civitella d'Agliano - VT  
 Civitella del Tronto - TE  
 Civitella di Romagna - FO  
 Civitella in Val di Chiana - AR  
 Civitella Messer Raimondo - CH  
 Civitella Paganica - GR  
 Civitella Roveto - AQ  
 Civitella San Paolo - ROMA  
 Civo - SO  
 Claino con Osteno - CO  
 Claut - PN  
 Clauzetto - PN  
 Clavesana - CN  
 Claviere - TO  
 Cles - TN  
 Cleto - CS  
 Clivio - VA  
 Cloz - TN  
 Clusone - BG  
 Coassolo Torinese - TO  
 Coazze - TO  
 Coazzolo - AT  
 Coccaglio - BS  
 Cocconato - AT  
 Cocquio-Trevisago - VA  
 Cocullo - AQ  
 Codevigo - PD  
 Codevilla - PV  
 Codigoro - FE  
 Codognè - TV  
 Codogno - MI  
 Codroipo - UD  
 Codrongianos - SS  
 Coggiola - VC  
 Cogliate - MI  
 Cogne - AO  
 Cogoleto - GE  
 Cogollo del Cengio - VI  
 Cogorno - GE  
 Colazza - NO  
 Colbordolo - PS  
 Colcavagno - AT  
 Colere - BG  
 Colfelice - FR  
 Coli - PC  
 Colico - CO  
 Collagna - RE  
 Collalto Sabino - RI  
 Collarmele - AQ  
 Collazzone - PG  
 Collebeato - BS  
 Colle Brianza - CO  
 Collecchio - PR  
 Collecchiorino - FE  
 Colle d'Anchise - CB  
 Colledara - TE  
 Colledimacine - CH  
 Colledimezzo - CH  
 Colle di Torà - RI  
 Colle di Val d'Elsa - SI  
 Colleferro - ROMA  
 Collegiove - RI  
 Collegno - TO  
 Collelongo - AQ  
 Collepardo - FR  
 Collepasse - LE  
 Collepietra - AQ  
 Collettero Castelnuovo - TO  
 Collettero Giacosa - TO  
 Collesalveti - LI  
 Colle San Magno - FR  
 Colle Sannita - BN  
 Collesano - PA  
 Collè Santa Lucia - BL  
 Colletorto - CB  
 Colle Umberto - TV  
 Collevocchio - RI  
 Colliano - SA  
 Colli a Volturno - IS  
 Colli del Tronto - AP  
 Collinas - CA  
 Collio - BS  
 Colli sul Velino - RI  
 Collobiano - VC  
 Collorè di Monte Albano - UD  
 Colmurano - MC  
 Colobraro - MT  
 Cologna Veneta - VR  
 Cologne - BS  
 Cologno al Serio - BG  
 Colognola ai Colli - VR  
 Cologno Monzese - MI  
 Colonna - ROMA  
 Colonnella - TE  
 Colonna - CO  
 Colorina - SO  
 Colorno - PR  
 Colosimi - CS  
 Colturano - MI  
 Colzate - BG  
 Comabbio - VA  
 Comacchio - FE  
 Comano - MS  
 Comazzo - MI  
 Comeglians - UD  
 Comelico Superiore - BL  
 Comerio - VA  
 Comezzano-Cizzago - BS  
 Comignago - NO

- Comiso - *RG*  
 Comitini - *AG*  
 Comiziano - *NA*  
 Commessaggio - *MN*  
 Commezzadura - *TN*  
 Como - *CO*  
 Compiano - *PR*  
 Comunanza - *AP*  
 Comun Nuovo - *BG*  
 Cona - *VE*  
 Conca Casale - *IS*  
 Conca dei Marini - *SA*  
 Conca della Campania - *CE*  
 Concamarise - *VR*  
 Concei - *TN*  
 Concerviano - *RI*  
 Concesio - *BS*  
 Conco - *VI*  
 Concordia Sagittaria - *VE*  
 Concordia sulla Secchia - *MO*  
 Concorezzo - *MI*  
 Condino - *TN*  
 Condofuri - *RC*  
 Condove - *TO*  
 Condrò - *ME*  
 Conegliano - *TV*  
 Confienza - *PV*  
 Configni - *RI*  
 Conflenti - *CZ*  
 Coniolo - *AL*  
 Conselice - *RA*  
 Conselve - *PD*  
 Consiglio di Rumo - *CO*  
 Contarina - *RO*  
 Contessa Entellina - *PA*  
 Contigliano - *RI*  
 Contrada - *AV*  
 Controguerra - *TE*  
 Controne - *SA*  
 Contursi Terme - *SA*  
 Conversano - *BA*  
 Conza della Campania - *AV*  
 Conzano - *AL*  
 Copertino - *LE*  
 Copiano - *PV*  
 Copparo - *FE*  
 Corana - *PV*  
 Corato - *BA*  
 Corbara - *SA*  
 Corbetta - *MI*  
 Corbola - *RO*  
 Corchiano - *VT*  
 Corciano - *PG*  
 Cordenons - *PN*  
 Cordignano - *TV*  
 Cordovado - *PN*  
 Coredo - *TN*  
 Coreglia Antelminelli - *LU*  
 Coreglia Ligure - *GE*  
 Coreno Ausonio - *FR*  
 Corfinio - *AQ*  
 Cori - *LT*  
 Coriano - *FO*  
 Corigliano Calabro - *CS*  
 Corigliano d'Otranto - *LE*  
 Corinaldo - *AN*  
 Corio - *TO*  
 Corleone - *PA*  
 Corleto Monforte - *SA*  
 Corleto Perticara - *PZ*  
 Cormano - *MI*  
 Cormons - *GO*  
 Corna Imagna - *BG*  
 Cornalba - *BG*  
 Cornale - *PV*  
 Cornaredo - *MI*  
 Cornate d'Adda - *MI*  
 Cornedo all'Isarco - *BZ*  
 Cornedo Vicentino - *VI*  
 Cornegliano Laudense - *MI*  
 Corneliano d'Alba - *CN*  
 Corniglio - *PR*  
 Corno di Rosazzo - *UD*  
 Corno Giovine - *MI*  
 Cornovecchio - *MI*  
 Cornuda - *TV*  
 Correggio - *RE*  
 Correzzana - *MI*  
 Correzzola - *PD*  
 Corrido - *CO*  
 Corridonia - *MC*  
 Corropoli - *TE*  
 Corsano - *LE*  
 Corsico - *MI*  
 Corsione - *AT*  
 Cortaccia sulla strada del vino - *BZ*  
 Cortale - *CZ*  
 Cortandone - *AT*  
 Cortanze - *AT*  
 Cortazzo - *AT*  
 Corte Brugnatella - *PC*  
 Corte de' Cortesi con Cignone - *CR*  
 Corte de' Frati - *CR*  
 Corte Franca - *BS*  
 Cortemaggiore - *PC*  
 Cortemilia - *CN*  
 Corteno Golgi - *BS*  
 Cortenova - *CO*  
 Cortenuova - *BG*  
 Corteolona - *PV*  
 Corte Palasio - *MI*  
 Cortiglione - *AT*  
 Cortina d'Ampezzo - *BL*  
 Cortina sulla strada del vino - *BZ*  
 Cortino - *TE*  
 Cortona - *AR*  
 Corvara - *PE*  
 Corvara in Badia - *BZ*  
 Corvino San Quirico - *PV*  
 Corzano - *BS*  
 Coseano - *UD*  
 Cosenza - *CS*  
 Cosio d'Arroscia - *IM*  
 Cosio Valtellino - *SO*  
 Cosoleto - *RC*  
 Cossano Belbo - *CN*  
 Cossano Canavese - *TO*  
 Cossato - *VC*  
 Cosseria - *SV*  
 Cossignano - *AP*  
 Cossogno - *NO*  
 Cossoline - *SS*  
 Cossombrato - *AT*  
 Costabissara - *VI*  
 Costacciaro - *PG*  
 Costa de' Nobili - *PV*  
 Costa di Mezzate - *BG*  
 Costa di Rovigo - *RO*  
 Costa di Serina - *BG*  
 Costa Masnaga - *CO*  
 Costanzana - *VC*  
 Costarainera - *IM*  
 Costa Valle Imagna - *BG*  
 Costa Vescovato - *AL*  
 Costa Volpino - *BG*  
 Costermano - *VR*  
 Costigliole d'Asti - *AT*  
 Costigliole Saluzzo - *CN*  
 Cotignola - *RA*  
 Cotronei - *CZ*  
 Cottanello - *RI*  
 Courmayeur - *AO*  
 Covo - *BG*  
 Cozzo - *PV*  
 Craco - *MT*  
 Crandola Valsassina - *CO*  
 Cravagliana - *VC*  
 Cravanzana - *CN*  
 Craveggia - *NO*  
 Creazzo - *VI*  
 Crecchio - *CH*  
 Credaro - *BG*  
 Credera Rubbiano - *CR*  
 Crema - *CR*  
 Cremella - *CO*  
 Cremenaga - *VA*  
 Cremeno - *CO*  
 Crema - *CO*  
 Cremolino - *AL*  
 Cremona - *CR*  
 Cremosano - *CR*  
 Crescentino - *VC*  
 Crespadoro - *VI*  
 Crespano del Grappa - *TV*  
 Crespellano - *BO*  
 Crespiatica - *MI*  
 Crespina - *PI*  
 Crespino - *RO*  
 Cressa - *NO*  
 Crevaquore - *VC*  
 Crevalcore - *BO*  
 Crevoladosola - *NO*  
 Crispano - *NA*  
 Crispiano - *TA*  
 Crissolo - *CN*  
 Crocefieschi - *GE*  
 Crocetta del Montello - *TV*  
 Crodo - *NO*  
 Crognaleto - *TE*  
 Cropolati - *CS*  
 Cropani - *CZ*  
 Crosa - *VC*  
 Crosia - *CS*  
 Crosio della Valle - *VA*  
 Crotone - *CZ*  
 Crotta d'Adda - *CR*  
 Crova - *VC*  
 Croviana - *TN*  
 Crucoli - *CZ*  
 Cuasso al Monte - *VA*  
 Cuccaro Monferrato - *AL*  
 Cuccaro Vetere - *SA*  
 Cucciago - *CO*  
 Cuceglio - *TO*  
 Cuggiono - *MI*  
 Cugliate-Fabiasco - *VA*  
 Cuglieri - *OR*  
 Cugnoli - *PE*  
 Cumiana - *TO*  
 Cumignano sul Naviglio - *CR*  
 Cunardo - *VA*  
 Cuneo - *CN*  
 Cunevo - *TN*  
 Cunico - *AT*  
 Cuornè - *TO*  
 Cupello - *CH*  
 Cupra Marittima - *AP*  
 Cupramontana - *AN*  
 Cura Carpignano - *PV*  
 Curcuris - *OR*  
 Cureggio - *NO*  
 Curiglia con Monteviasco - *VA*  
 Curinga - *CZ*  
 Curino - *VC*  
 Curno - *BG*  
 Curon Venosta - *BZ*  
 Cursi - *LE*  
 Cursolo-Orasso - *NO*  
 Curtarolo - *PD*  
 Curtatone - *MN*  
 Curti - *CE*  
 Cusago - *MI*  
 Cusano Milanino - *MI*  
 Cusano Mutri - *BN*  
 Cusino - *CO*  
 Cusio - *BG*  
 Custonaci - *TP*  
 Cutigliano - *PT*  
 Cutro - *CZ*  
 Cutrofiano - *LE*  
 Cuveglio - *VA*  
 Cuvio - *VA*
- ## D
- Daiano - *TN*  
 Dairago - *MI*  
 Dalmine - *BG*  
 Dambel - *TN*  
 Danta - *BL*  
 Daone - *TN*  
 Darè - *TN*  
 Darfo Boario Terme - *BS*  
 Dasà - *CZ*  
 Davagna - *GE*  
 Daverio - *VA*  
 Davoli - *CZ*  
 Dazio - *SO*  
 Decimomannu - *CA*  
 Decimoputzu - *CA*  
 Decollatura - *CZ*  
 Deگو - *SV*  
 Deiva Marina - *SP*  
 Delebio - *SO*  
 Delia - *CL*  
 Delianuova - *RC*  
 Deliceto - *FG*  
 Dello - *BS*  
 Demonte - *CN*  
 Denice - *AL*  
 Denno - *TN*  
 Dernice - *AL*  
 Derovere - *CR*  
 Deruta - *PG*  
 Dervio - *CO*  
 Desana - *VC*  
 Desenzano del Garda - *BS*  
 Desio - *MI*  
 Desulo - *NU*  
 Diamante - *CS*  
 Diano Arentino - *IM*  
 Diano Castello - *IM*  
 Diano d'Alba - *CN*  
 Diano Marina - *IM*  
 Diano San Pietro - *IM*  
 Dicomano - *FI*  
 Dignano - *UD*  
 Dimaro - *TN*  
 Dinami - *CZ*  
 Dipignano - *CS*  
 Diso - *LE*  
 Divignano - *NO*



Dizzasco - CO  
 Dobbiasco - BZ  
 Doberdò del Lago - GO  
 Dogliani - CN  
 Dogliola - CH  
 Dogna - UD  
 Dolcé - VR  
 Dolceacqua - IM  
 Dolcedo - IM  
 Dolegna del Collio - GO  
 Dolianova - CA  
 Dolo - VE  
 Dolzago - CO  
 Dománico - CS  
 Domaso - CO  
 Domegge di Cadore - BL  
 Domicella - AV  
 Domodossola - NO  
 Domus de Maria - CA  
 Domusnovas - CA  
 Don - TN  
 Donada - RO  
 Donato - VC  
 Dongo - CO  
 Donnás - AO  
 Donorì - CA  
 Dorgali - NU  
 Dorio - CO  
 Dormelletto - NO  
 Dorno - PV  
 Dorsino - TN  
 Dorzano - VC  
 Dosolo - MN  
 Dossena - BG  
 Dosso del Liro - CO  
 Doues - AO  
 Dovadola - FO  
 Dovera - CR  
 Dozza - BO  
 Dragoni - CE  
 Drapia - CZ  
 Drena - TN  
 Drenchia - UD  
 Dresano - MI  
 Drezzo - CO  
 Drizzona - CR  
 Dro - TN  
 Dronero - CN  
 Druento - TO  
 Druogno - NO  
 Dualchi - NU  
 Dubino - SO  
 Dueville - VI  
 Dugenta - BN  
 Duino Aurisina - TS  
 Dumenza - VA  
 Duno - VA  
 Durazzano - BN  
 Duronia - CB  
 Dusino San Michele - AT

## E

Eboli - SA  
 Edolo - BS  
 Egna - BZ  
 Elice - PE  
 Elini - NU  
 Ello - CO  
 Elva - CN  
 Emarèse - AO

Empoli - FI  
 Endine Gaiano - BG  
 Enego - VI  
 Enemonzo - UD  
 Enna - EN  
 Entracque - CN  
 Entratico - BG  
 Envie - CN  
 Episcopia - PZ  
 Eraclea - VE  
 Erba - CO  
 Erbè - VR  
 Erbezzo - VR  
 Erbusco - BS  
 Erchie - BR  
 Ercolano - NA  
 Erice - TP  
 Erli - SV  
 Erto e Casso - PN  
 Erve - BG  
 Esanatoglia - MC  
 Escalaplano - NU  
 Escolca - NU  
 Esine - BS  
 Esino Lario - CO  
 Esperia - FR  
 Esporlatu - SS  
 Este - PD  
 Esterzili - NU  
 Etroubles - AO  
 Eupilio - CO  
 Exilles - TO

## F

Fabbrica Curone - AL  
 Fabbriche di Vallico - LU  
 Fabbrico - RE  
 Fabriano - AN  
 Fabrica di Roma - VT  
 Fabrizia - CZ  
 Fabro - TR  
 Faedis - UD  
 Faedo - TN  
 Faedo Valtellino - SO  
 Faenza - RA  
 Faeto - FG  
 Fagagna - UD  
 Faggeto Lario - CO  
 Faggiano - TA  
 Fagnano Alto - AQ  
 Fagnano Castello - CS  
 Fagnano Olona - VA  
 Faicchio - BN  
 Fai della Paganella - TN  
 Falcade - BL  
 Falciano del Massico - CE  
 Falconara Albanese - CS  
 Falconara Marittima - AN  
 Falcone - ME  
 Faleria - VT  
 Falerna - CZ  
 Falerone - AP  
 Fallo - CH  
 Falmenta - NO  
 Faloppio - CO  
 Falvaterra - FR  
 Fãlzes - BZ  
 Fanano - MO  
 Fãnna - PN  
 Fano - PS

Fano Adriano - TE  
 Fara Filiorum Petri - CH  
 Fara Gera d'Adda - BG  
 Fara in Sabina - RI  
 Fara Novarese - NO  
 Fara Olivana con Sola - BG  
 Fara San Martino - CH  
 Fara Vicentino - VI  
 Fardella - PZ  
 Farigliano - CN  
 Farindola - PE  
 Farini d'Olmo - PC  
 Farnese - VT  
 Farra d'Alpago - BL  
 Farra di Soligo - TV  
 Farra d'Isonzo - GO  
 Fasano - BR  
 Fascia - GE  
 Fauglia - PI  
 Faule - CN  
 Favale di Malvaro - GE  
 Favara - AG  
 Faver - TN  
 Favignana - TP  
 Favria - TO  
 Feisoglio - CN  
 Feletto - TO  
 Felino - PR  
 Felitto - SA  
 Felizzano - AL  
 Felonica - MN  
 Feltre - BL  
 Fenegrò - CO  
 Fenestrelle - TO  
 Fénis - AO  
 Feggentillo - TR  
 Ferentino - FR  
 Ferla - SR  
 Fermignano - PS  
 Fermo - AP  
 Ferno - VA  
 Feroletto Antico - CZ  
 Feroletto della Chiesa - RC  
 Ferrandina - MT  
 Ferrara - FE  
 Ferrara di Monte Baldo - VR  
 Ferrazzano - CB  
 Ferrera di Varese - VA  
 Ferrera Erbognone - PV  
 Ferrere - AT  
 Ferriere - PC  
 Ferruzzano - RC  
 Fiamignano - RI  
 Fiano - TO  
 Fiano Romano - ROMA  
 Fiastra - MC  
 Fiaivè - TN  
 Ficarazzi - PA  
 Ficarolo - RO  
 Ficarra - ME  
 Ficulle - TR  
 Fidenza - PR  
 Fiè allo Sciliar - BZ  
 Fiera di Primiero - TN  
 Fierozzo - TN  
 Fiesco - CR  
 Fiesole - FI  
 Fiesse - BS  
 Fiesso d'Artico - VE  
 Fiesso Umbertiano - RO  
 Fignano Serenza - CO  
 Figline Valdarno - FI  
 Figline Vegliaturo - CS

Filacciano - ROMA  
 Filadelfia - CZ  
 Filago - BG  
 Filandari - CZ  
 Filattiera - MS  
 Filetino - FR  
 Filetto - CH  
 Filiano - PZ  
 Filighera - PV  
 Filignano - IS  
 Filogaso - CZ  
 Filottrano - AN  
 Finale Ligure - SV  
 Finale Emilia - MO  
 Fino del Monte - BG  
 Fino Mornasco - CO  
 Fiorano al Serio - BG  
 Fiorano Canavese - TO  
 Fiorano Modenese - MO  
 Fiordimonte - MC  
 Fiorenzuola d'Arda - PC  
 Firenze - FI  
 Firenzuola - FI  
 Firmo - CS  
 Fisciano - SA  
 Fiuggi - FR  
 Fiumalbo - MO  
 Fiumara - RC  
 Fiumedinisi - ME  
 Fiumefreddo Bruzio - CS  
 Fiumefreddo di Sicilia - CT  
 Fiume Veneto - PN  
 Fiumicello - UD  
 Fiuminata - MC  
 Fivizzano - MS  
 Flaibano - UD  
 Flavon - TN  
 Flero - BS  
 Floresta - ME  
 Florida - SR  
 Florinas - SS  
 Flumeri - AV  
 Fluminimaggiore - CA  
 Flusio - NU  
 Fobello - VC  
 Foggia - FG  
 Foglianise - BN  
 Fogliano Redipuglia - GO  
 Foglizzo - TO  
 Foiano della Chiana - AR  
 Foiano di Val Fortore - BN  
 Folgaria - TN  
 Follignano - AP  
 Folligno - PG  
 Follina - TV  
 Follo - SP  
 Follonica - GR  
 Fombio - MI  
 Fondachelli-Fantina - ME  
 Fondi - LT  
 Fondo - TN  
 Fonnì - NU  
 Fontainemore - AO  
 Fontanafredda - PN  
 Fontana Liri - FR  
 Fontanarosa - AV  
 Fontanelice - BO  
 Fontanella - BG  
 Fontanellato - PR  
 Fontanelle - TV  
 Fontaneto d'Agogna - NO  
 Fontanetto Po - VC  
 Fontanigordà - GE

Fontanile *AT*  
 Fontaniva *PD*  
 Fonte *TV*  
 Fontecchio *AQ*  
 Fontechiari *FR*  
 Fontegreca *CE*  
 Fonteno *BG*  
 Fonteviso *PR*  
 Fonzo *BL*  
 Foppolo *BG*  
 Forano *RI*  
 Force *AP*  
 Forchia *BN*  
 Forcola *SO*  
 Fordongianus *OR*  
 Forenza *PZ*  
 Foresto Sparso *BG*  
 Forgaria nel Friuli *UD*  
 Forino *AV*  
 Forio *NA*  
 Forlì *FO*  
 Forlì del Sannio *IS*  
 Forlimpopoli *FO*  
 Formazza *NO*  
 Formello *ROMA*  
 Formia *LT*  
 Formicola *CE*  
 Formigara *CR*  
 Formigine *MO*  
 Formigliana *VC*  
 Formignana *FE*  
 Fornace *TN*  
 Fornelli *IS*  
 Forni Avoltri *UD*  
 Forni di Sopra *UD*  
 Forni di Sotto *UD*  
 Forno Canavese *TO*  
 Forno di Zoldo *BL*  
 Forno di Tarso *PR*  
 Forno San Giovanni *BG*  
 Forte dei Marmi *LU*  
 Fortezza *BZ*  
 Fortunago *PV*  
 Forza d'Agro *ME*  
 Fosciandora *LU*  
 Fossdinovo *MS*  
 Fossa *AQ*  
 Fossacesia *CH*  
 Fossalta di Piave *VE*  
 Fossalta di Portogruaro *VE*  
 Fossalto *CB*  
 Fossano *CN*  
 Fossato di Vico *PG*  
 Fossato Serralta *CZ*  
 Fossò *VE*  
 Fossombrone *PS*  
 Foza *VI*  
 Frabosa Soprana *CN*  
 Frabosa Sottana *CN*  
 Fraconalto *AL*  
 Fragnano *TA*  
 Fragneto l'Abate *BN*  
 Fragneto Monforte *BN*  
 Fraiine *CH*  
 Framura *SP*  
 Francavilla al Mare *CH*  
 Francavilla Angitola *CZ*  
 Francavilla Bisio *AL*  
 Francavilla d'Ete *AP*  
 Francavilla di Sicilia *ME*  
 Francavilla Fontana *BR*  
 Francavilla in Sinni *PZ*  
 Francavilla Marittima *CS*

Francica *CZ*  
 Francofonte *SR*  
 Francolise *CE*  
 Frascaro *AL*  
 Frascarolo *PV*  
 Frascati *ROMA*  
 Frascineto *CS*  
 Frassilongo *TN*  
 Frassinelle Polesine *RO*  
 Frassinello Monferrato *AL*  
 Frassineto Po *AL*  
 Frassinetto *TO*  
 Frassino *CN*  
 Frassinoro *MO*  
 Frasso Sabino *RI*  
 Frasso Telesino *BN*  
 Frattamaggiore *NA*  
 Frattaminore *NA*  
 Fratta Polesine *RO*  
 Fratta Todina *PG*  
 Fratte Rosa *PS*  
 Frazzànò *ME*  
 Fregona *TV*  
 Fresagrandinaria *CH*  
 Fresonara *AL*  
 Frigento *AV*  
 Frignano *CE*  
 Frinco *AT*  
 Frisa *CH*  
 Frisanco *PN*  
 Front *TO*  
 Frontino *PS*  
 Frontone *PS*  
 Frosinone *FR*  
 Frosolone *IS*  
 Frossasco *TO*  
 Frugarolo *AL*  
 Fubine *AL*  
 Fuocchio *FI*  
 Fuipiano Valle Imagna *BG*  
 Fumane *VR*  
 Fumone *FR*  
 Funes *BZ*  
 Furci *CH*  
 Furci Siculo *ME*  
 Furnari *ME*  
 Furore *SA*  
 Fúrtei *CA*  
 Fuscaldo *CS*  
 Fusignano *RA*  
 Fusine *SO*  
 Futani *SA*

## G

Gabbioneta-Binanuova *CR*  
 Gabiano *AL*  
 Gabicce Mare *PS*  
 Gaby *AO*  
 Gadesco-Pieve Delmona *CR*  
 Gadoni *NU*  
 Gaeta *LT*  
 Gaggi *ME*  
 Gaggiano *MI*  
 Gaggio Montano *BO*  
 Gaglianico *VC*  
 Gagliano Aterno *AQ*  
 Gagliano Castelferrato *EN*  
 Gagliano del Capo *LE*  
 Gagliato *CZ*  
 Gagliole *MC*

Gaiarine *TV*  
 Gaiba *RO*  
 Gaiola *CN*  
 Gaiole in Chianti *SI*  
 Gairo *NU*  
 Gais *BZ*  
 Galati Mamertino *ME*  
 Galatina *LE*  
 Galatone *LE*  
 Galatro *RC*  
 Galbiate *CO*  
 Galeata *FO*  
 Galgagnano *MI*  
 Gallarate *VA*  
 Gallese *VT*  
 Galliate *NO*  
 Galliate Lombardo *VA*  
 Gallivola *PV*  
 Gallicano *LU*  
 Galliciano nel Lazio *ROMA*  
 Gallicchio *PZ*  
 Galliera *BO*  
 Galliera Veneta *PD*  
 Gallinara *FR*  
 Gallio *VI*  
 Gallipoli *LE*  
 Gallo *CE*  
 Gallodoro *ME*  
 Galluccio *CE*  
 Gallu *CE*  
 Gallodoro *ME*  
 Galluccio *CE*  
 Gallu *CE*  
 Galzignano *PD*  
 Gamalero *AL*  
 Gambara *BS*  
 Gambarana *PV*  
 Gamba *CN*  
 Gambassi Terme *FI*  
 Gambatesa *CB*  
 Gambellara *VI*  
 Gamberale *CH*  
 Gambettola *FO*  
 Gambò *PV*  
 Gambugliano *VI*  
 Gandellino *BG*  
 Gandino *BG*  
 Gando *BG*  
 Gangi *PA*  
 Garaguso *MT*  
 Garbagna *AL*  
 Garbagna Novarese *NO*  
 Garbagnate Milanese *MI*  
 Garbagnate Monastero *CO*  
 Garda *VR*  
 Gardone Riviera *BS*  
 Gardone Val Trompia *BS*  
 Garessio *CN*  
 Gargallo *NO*  
 Gargazzone *BZ*  
 Gargnano *BS*  
 Garlasco *PV*  
 Garlate *CO*  
 Garlanda *SV*  
 Garniga *TN*  
 Garzeno *CO*  
 Garzigliana *TO*  
 Gasperina *CZ*  
 Gassino Torinese *TO*  
 Gattatico *RE*  
 Gatteo *FO*  
 Gattico *NO*  
 Gattinara *VC*  
 Gavardo *BS*  
 Gavazzana *AL*  
 Gavello *RO*

Gaverina Terme *BG*  
 Gavi *AL*  
 Gaiola *CN*  
 Gavignano *ROMA*  
 Gaviate *VA*  
 Gavoi *NU*  
 Gavorrano *GR*  
 Gazoldo degli Ippoliti *MN*  
 Gazzada Schianno *VA*  
 Gazzaniga *BG*  
 Gazzo *PD*  
 Gazzola *PC*  
 Gazzo Veronese *VR*  
 Gazzuolo *MN*  
 Gela *CL*  
 Gemmano *FO*  
 Gemona del Friuli *UD*  
 Gemonio *VA*  
 Genazzano *ROMA*  
 Genga *AN*  
 Genivolta *CR*  
 Genola *CN*  
 Genoni *NU*  
 Genova *GE*  
 Genuri *CA*  
 Genzano di Lucania *PZ*  
 Genzano di Roma *ROMA*  
 Genzone *PV*  
 Gerace *RC*  
 Geraci Siculo *PA*  
 Gera Lario *CO*  
 Gerano *ROMA*  
 Gerenzago *PV*  
 Gerenzano *VA*  
 Gersei *NU*  
 Germagnano *TO*  
 Germagno *NO*  
 GERMASINO *CO*  
 Germignaga *VA*  
 Gerocarne *CZ*  
 Gerola Alta *SO*  
 Gerosa *BG*  
 Gerre de' Caprioli *CR*  
 Gesico *CA*  
 Gessate *MI*  
 Gessopalena *CH*  
 Gesturi *CA*  
 Gesualdo *AV*  
 Ghedi *BS*  
 Ghemme *NO*  
 Ghiffa *NO*  
 Ghilarza *OR*  
 Ghisalba *BG*  
 Ghislarengo *VC*  
 Giacciano con Baruchella *RO*  
 Giaglione *TO*  
 Gianico *BS*  
 Giano dell'Umbria *PG*  
 Giano Vetusto *CE*  
 Giardinello *PA*  
 Giardini *ME*  
 Giarole *AL*  
 Giarratana *RG*  
 Giarre *CT*  
 Giave *SS*  
 Giaveno *TO*  
 Giavera del Montello *TV*  
 Giba *CA*  
 Gibellina *TP*  
 Giffenga *VC*  
 Giffone *RC*  
 Giffoni Sei Casali *SA*  
 Giffoni Valle Piana *SA*  
 Gignese *NO*



Jesi - AN  
 Jolanda di Savoia - FE  
 Joppolo - CZ  
 Joppolo Giancaxio - AG  
 Jovençon - AO

## L

Labico - ROMA  
 Labro - RI  
 La Cassa - TO  
 Lacchiarella - MI  
 Lacco Ameno - NA  
 Lacedonia - AV  
 Lâces - BZ  
 Lâconi - NU  
 Ladispoli - ROMA  
 Laerru - SS  
 Laganadi - RC  
 Laghi - VI  
 Laglio - CO  
 Lagnasco - CN  
 Lago - CS  
 Lagonegro - PZ  
 Lajosanto - FE  
 Lagundo - BZ  
 Laigueglia - SV  
 Lainate - MI  
 Laino - CO  
 Laino Borgo - CS  
 Laino Castello - CS  
 Laion - BZ  
 Lâives - BZ  
 Lajatico - PI  
 Lallio - BG  
 La Loggia - TO  
 La Maddalena - SS  
 Lama dei Peligni - CH  
 La Magdeleine - AO  
 Lama Mocogno - MO  
 Lambrugo - CO  
 Lamezia Terme - CZ  
 Lamoni - BL  
 La Morra - CN  
 Lampedusa e Linosa - AG  
 Lamporecchio - PT  
 Lamporo - VC  
 Lana - BZ  
 Lanciano - CH  
 Landiona - NO  
 Landriano - PV  
 Langhirano - PR  
 Langosco - PV  
 Lanusei - NU  
 Lanuvio - ROMA  
 Lanzada - SO  
 Lanzo d'Intelvi - CO  
 Lanzo Torinese - TO  
 Lapedona - AP  
 Lapiro - AV  
 Lappano - CS  
 L'Aquila - AQ  
 Larciano - PT  
 Lardaro - TN  
 Lardirago - PV  
 Lari - PI  
 Lariano - ROMA  
 Larino - CB  
 Lasa - BZ  
 La Salle - AO  
 Lascari - PA  
 Lasino - TN  
 Lasnigo - CO

La Spezia - SP  
 Las Plassas - CA  
 Lastebase - VI  
 Lastra a Signa - FI  
 Latera - VT  
 Laterina - AR  
 Laterza - TA  
 La Thuile - AO  
 Latiano - BR  
 Latina - LT  
 Latisana - UD  
 Latronico - PZ  
 Lattarico - CS  
 Lauro - UD  
 Laureana Cilento - SA  
 Laureana di Borrello - RC  
 Lauregno - BZ  
 Laurenzana - PZ  
 Lauria - PZ  
 Lauriano - TO  
 Laurino - SA  
 Laurito - SA  
 Lauro - AV  
 Lavagna - GE  
 Lavagna - VR  
 La Valle - BZ  
 La Valle Agordina - BL  
 Lavarone - TN  
 Lavello - PZ  
 Lavena-Ponte Tresa - VA  
 Laveno-Mombello - VA  
 Lavenone - BS  
 Laviano - SA  
 Lavis - TN  
 Lazise - VR  
 Lazzate - MI  
 Lecce - LE  
 Lecce nei Marsi - AQ  
 Lecco - CO  
 Leffe - BG  
 Leggiuno - VA  
 Legnago - VR  
 Legnano - MI  
 Legnaro - PD  
 Lei - NU  
 Leini - TO  
 Leivi - GE  
 Lemie - TO  
 Lendinara - RO  
 Leni - ME  
 Lenna - BG  
 Lenno - CO  
 Leno - BS  
 Lenola - LT  
 Lenta - VC  
 Lentate sul Seveso - MI  
 Lentella - CH  
 Lentiai - BL  
 Lentini - SR  
 Leonessa - RI  
 Leonforte - EN  
 Leporano - TA  
 Lequile - LE  
 Lequio Berria - CN  
 Lequio Tanaro - CN  
 Lercara Friddi - PA  
 Lericci - SP  
 Lerma - AL  
 Lesa - NO  
 Leseugno - CN  
 Lesignano de' Bagni - PR  
 Lesina - FG  
 Lesmo - MI

Lessolo - TO  
 Lessona - VC  
 Lestizza - UD  
 Letino - CE  
 Letojanni - ME  
 Lettere - NA  
 Lettomanoppello - PE  
 Lettopalena - CH  
 Levanto - SP  
 Levate - BG  
 Leverano - LE  
 Levice - CN  
 Levico Terme - TN  
 Levone - TO  
 Lezzano - CO  
 Liberi - CE  
 Licata - AG  
 Liciana Nardi - MS  
 Licenza - ROMA  
 Licodia Eubea - CT  
 Lierna - CO  
 Lignana - VC  
 Lignano Sabbiadoro - UD  
 Ligonchio - RE  
 Ligosullo - UD  
 Lillianes - AO  
 Limana - BL  
 Limatola - BN  
 Limbadi - CZ  
 Limbiate - MI  
 Limena - PD  
 Limido Comasco - CO  
 Limina - ME  
 Limone Piemonte - CN  
 Limone sul Garda - BS  
 Limosano - CB  
 Linarolo - PV  
 Linguaglossa - CT  
 Lioni - AV  
 Lipari - ME  
 Lipomo - CO  
 Lirio - PV  
 Liscate - MI  
 Liscia - CH  
 Lisciano Niccone - PG  
 Lissignano - TN  
 Lisio - CN  
 Lissone - MI  
 Liveri - NA  
 Livigno - SO  
 Livinallongo del Col di Lana - BL  
 Livo - CO  
 Livo - TN  
 Livorno - LI  
 Livorno Ferraris - VC  
 Livraga - MI  
 Lizzanello - LE  
 Lizzano - TA  
 Lizzano in Belvedere - BO  
 Loano - SV  
 Loazzolo - AT  
 Locana - TO  
 Locate di Triulzi - MI  
 Locatello - BG  
 Locate Varesino - CO  
 Loceri - NU  
 Locorotondo - BA  
 Locri - RC  
 Loculi - NU  
 Lode - NU  
 Lodi - MI  
 Lodi Vecchio - MI

Lodrino - BS  
 Lograto - BS  
 Loiano - BO  
 Loiri Porto San Paolo - SS  
 Lomagna - CO  
 Lomaso - TN  
 Lomazzo - CO  
 Lombardore - TO  
 Lombriasco - TO  
 Lomello - PV  
 Lona-Lases - TN  
 Lonate Ceppino - VA  
 Lonate Pozzolo - VA  
 Lonato - BS  
 Londa - FI  
 Longano - IS  
 Longare - VI  
 Longarone - BL  
 Longhena - BS  
 Longi - ME  
 Longiano - FO  
 Longobardi - CS  
 Longobucco - CS  
 Longone al Segrino - CO  
 Longone Sabino - RI  
 Lonigo - VI  
 Loranze - TO  
 Loreggia - PD  
 Loreglia - NO  
 Lorenzago di Cadore - BL  
 Lorenzana - PI  
 Loreo - RO  
 Loreto - AN  
 Loreto Aprutino - PE  
 Loria - TV  
 Loro Ciuffenna - AR  
 Loro Piceno - MC  
 Lorschica - GE  
 Losine - BS  
 Lotzorai - NU  
 Lovere - BG  
 Lovero - SQ  
 Lozio - BS  
 Lozza - VA  
 Lozzo Atestino - PD  
 Lozzo di Cadore - BL  
 Lozzolo - VC  
 Lu - AL  
 Lubriano - VT  
 Lucca - LU  
 Lucca Sicula - AG  
 Lucera - FG  
 Lucignano - AR  
 Lucinasco - IM  
 Lucito - CB  
 Luco dei Marsi - AQ  
 Lucoli - AQ  
 Lugagnano Val d'Arda - PC  
 Lugnacco - TO  
 Lugnano in Teverina - TR  
 Lugo - RA  
 Lugo di Vicenza - VI  
 Luino - VA  
 Luisago - CO  
 Lula - NU  
 Lumarzo - GE  
 Lumezzane - BS  
 Lunamatrona - CA  
 Lunano - PS  
 Lungavilla - PV  
 Lungro - CS  
 Luogosano - AV  
 Luogosanto - SS  
 Lupara - CB

Lurago d'Erba - *CO*  
 Lurago Marinone - *CO*  
 Lurano - *BG*  
 Luras - *SS*  
 Lurate Caccivio - *CO*  
 Lusciano - *CE*  
 Luserna - *TN*  
 Luserna San Giovanni - *TO*  
 Lusernetta - *TO*  
 Lusevera - *UD*  
 Lusia - *RO*  
 Lusiana - *VI*  
 Lusigliè - *TO*  
 Lusòn - *BZ*  
 Lustra - *SA*  
 Luvinata - *VA*  
 Luzzana - *BG*  
 Luzzara - *RE*  
 Luzzi - *CS*

## M

Maccagno - *VA*  
 Maccastorna - *MI*  
 Macchia d'Isernia - *IS*  
 Macchiagodena - *IS*  
 Macchia Valfortore - *CB*  
 Macello - *TO*  
 Macerata - *MC*  
 Macerata Campania - *CE*  
 Macerata Feltria - *PS*  
 Macherio - *MI*  
 Macclodio - *BS*  
 Macomer - *NU*  
 Macra - *CN*  
 Macugnaga - *NO*  
 Maddaloni - *CE*  
 Madesimo - *SO*  
 Maddignano - *CR*  
 Madone - *BG*  
 Madonna del Sasso - *NO*  
 Maèna - *LT*  
 Mafalda - *CB*  
 Magasa - *BS*  
 Magenta - *MI*  
 Maggiora - *NO*  
 Maghero - *PV*  
 Magione - *PG*  
 Magisano - *CZ*  
 Magliano Alfieri - *CN*  
 Magliano Alpi - *CN*  
 Magliano de' Marsi - *AQ*  
 Magliano di Tenna - *AP*  
 Magliano in Toscana - *GR*  
 Magliano Romano - *ROMA*  
 Magliano Sabina - *RI*  
 Magliano Vetere - *SA*  
 Maglie - *LE*  
 Magliolo - *SV*  
 Maglione - *TO*  
 Magnacavallo - *MN*  
 Magnago - *MI*  
 Magnano - *VC*  
 Magnano in Riviera - *UD*  
 Magomadas - *NU*  
 Magreglio - *CO*  
 Magrè sulla strada del vino - *BZ*  
 Maida - *CZ*  
 Maierà - *CS*  
 Maierato - *CZ*  
 Maiolati Spontini - *AN*

Maiolo - *PS*  
 Maiori - *SA*  
 Mairago - *MI*  
 Mairano - *BS*  
 Maissana - *SP*  
 Majano - *UD*  
 Malagnino - *CR*  
 Malalbergo - *BO*  
 Malborghetto Valbruna - *UD*  
 Malcesine - *VR*  
 Malè - *TN*  
 Malegno - *BS*  
 Maleo - *MI*  
 Malesco - *NO*  
 Maletto - *CT*  
 Malfa - *ME*  
 Malgesso - *VA*  
 Malgrate - *CO*  
 Malito - *CS*  
 Mallare - *SV*  
 Malles Venosta - *BZ*  
 Malnate - *VA*  
 Malo - *VI*  
 Malonno - *BS*  
 Malosco - *TN*  
 Maltignano - *AP*  
 Malvagna - *ME*  
 Malvicino - *AL*  
 Malvito - *CS*  
 Mammola - *RC*  
 Mamoiada - *NU*  
 Manciano - *GR*  
 Mandanici - *ME*  
 Mandas - *CA*  
 Mandatoriccio - *CS*  
 Mandela - *ROMA*  
 Mandello del Lario - *CO*  
 Mandello Vitta - *NO*  
 Manduria - *TA*  
 Manerba del Garda - *BS*  
 Manerbio - *BS*  
 Manfredonia - *FG*  
 Mango - *CN*  
 Mangone - *CS*  
 Maniace - *CT*  
 Maniago - *PN*  
 Manocalzati - *AV*  
 Manoppello - *PE*  
 Mansùe - *TV*  
 Manta - *CN*  
 Mantello - *SO*  
 Mantova - *MN*  
 Manzano - *UD*  
 Manziana - *ROMA*  
 Mapello - *BG*  
 Mara - *SS*  
 Maracalagonis - *CA*  
 Maranello - *MO*  
 Marano di Napoli - *NA*  
 Marano di Valpolicella - *VR*  
 Marano Equo - *ROMA*  
 Marano Lagunare - *UD*  
 Marano Marchesato - *CS*  
 Marano Principato - *CS*  
 Marano sul Panaro - *MO*  
 Marano Ticino - *NO*  
 Marano Vicentino - *VI*  
 Maranzana - *AT*  
 Maratea - *PZ*  
 Marcallo con Casone - *MI*  
 Marcaria - *MN*  
 Marcedusa - *CZ*  
 Marcellina - *ROMA*  
 Marcellinara - *CZ*

Marcetelli - *RI*  
 Marcheno - *BS*  
 Marchirolo - *VA*  
 Marciana - *LI*  
 Marciana Marina - *LI*  
 Marcianise - *CE*  
 Marciano della Chiana - *AR*  
 Marcignago - *PV*  
 Marcon - *VE*  
 Marebbe - *BZ*  
 Marene - *CN*  
 Mareno di Piave - *TV*  
 Marentino - *TO*  
 Maretto - *AT*  
 Margarita - *CN*  
 Margherita di Savoia - *FG*  
 Margno - *CO*  
 Mariana Mantovana - *MN*  
 Mariano Comense - *CO*  
 Mariano del Friuli - *GO*  
 Marianopoli - *CL*  
 Mariglianella - *NA*  
 Marigliano - *NA*  
 Marina di Gioiosa Ionica - *RC*  
 Marineo - *PA*  
 Marino - *ROMA*  
 Marlungo - *BZ*  
 Marliana - *PT*  
 Marmentino - *BS*  
 Marmirolo - *MN*  
 Marmora - *CN*  
 Marnate - *VA*  
 Marone - *BS*  
 Maropati - *RC*  
 Marostica - *VI*  
 Marradi - *FI*  
 Marrubiu - *OR*  
 Marsaglia - *CN*  
 Marsala - *TP*  
 Marsciano - *PG*  
 Marsico Nuovo - *PZ*  
 Marsicovetere - *PZ*  
 Marta - *VT*  
 Martano - *LE*  
 Martellago - *VE*  
 Martello - *BZ*  
 Martignacco - *UD*  
 Martignana di Po - *CR*  
 Martignano - *LE*  
 Martina Franca - *TA*  
 Martinengo - *BG*  
 Martiniana Po - *CN*  
 Martinsicuro - *TE*  
 Martirano - *CZ*  
 Martirano Lombardo - *CZ*  
 Martis - *SS*  
 Martone - *RC*  
 Marudo - *MI*  
 Maruggio - *TA*  
 Marzabotto - *BO*  
 Marzano - *PV*  
 Marzano Appio - *CE*  
 Marzano di Nola - *AV*  
 Marzi - *CS*  
 Marzio - *VA*  
 Masainas - *CA*  
 Masate - *MI*  
 Mascali - *CT*  
 Mascalucia - *CT*  
 Maschito - *PZ*  
 Masciago Primo - *VA*  
 Maser - *TV*  
 Maserà - *NO*  
 Maserada sul Piave - *TV*

Maserà di Padova - *PD*  
 Masi - *PD*  
 Massio - *AL*  
 Masi Torello - *FE*  
 Maslianico - *CO*  
 Masone - *GE*  
 Mason Vicentino - *VI*  
 Massa - *MS*  
 Massa d'Albe - *AQ*  
 Massa e Cozzile - *PT*  
 Massa Fermana - *AP*  
 Massa Fiscaglia - *FE*  
 Massafra - *TA*  
 Massalengo - *MI*  
 Massa Lombarda - *RA*  
 Massa Lubrense - *NA*  
 Massa Marittima - *GR*  
 Massa Martana - *PG*  
 Massanzago - *PD*  
 Massarosa - *LU*  
 Massazza - *VC*  
 Massello - *TO*  
 Masserano - *VC*  
 Massignano - *AP*  
 Massimeno - *TN*  
 Massimino - *SV*  
 Massino Visconti - *NO*  
 Massiola - *NO*  
 Masullas - *OR*  
 Matelica - *MC*  
 Matera - *MT*  
 Mathi - *TO*  
 Matino - *LE*  
 Matrice - *CB*  
 Mattie - *TO*  
 Mattinata - *FG*  
 Mazara del Vallo - *TP*  
 Mazzano - *BS*  
 Mazzano Romano - *ROMA*  
 Mazzarino - *CL*  
 Mazzarrà Sant'Andrea - *ME*  
 Mazzarrone - *CT*  
 Mazze - *TO*  
 Mazzini - *TN*  
 Mazzo di Valtellina - *SO*  
 Meana di Susa - *TO*  
 Meana Sardo - *NU*  
 Meda - *MI*  
 Mede - *PV*  
 Medea - *GO*  
 Medesano - *PR*  
 Medicina - *BO*  
 Mediglia - *MI*  
 Medolago - *BG*  
 Medole - *MN*  
 Medolla - *MO*  
 Meduna di Livenza - *TV*  
 Meduno - *PN*  
 Megliadino San Fidenzio - *PD*  
 Megliadino San Vitale - *PD*  
 Meina - *NO*  
 Mel - *BL*  
 Melara - *RO*  
 Melazzo - *AL*  
 Meldola - *FO*  
 Mele - *GE*  
 Melegnano - *MI*  
 Melendugno - *LE*  
 Meleti - *MI*  
 Melfi - *PZ*  
 Melicuccà - *RC*  
 Melicucco - *RC*  
 Melilli - *SR*  
 Melissa - *CZ*

- Melissano - LE  
 Melito di Napoli - NA  
 Melito di Porto Salvo - RC  
 Melito Irpino - AV  
 Melizzano - BN  
 Melle - CN  
 Mello - SO  
 Melignano - LE  
 Mèltina - BZ  
 Melzo - MI  
 Menaggio - CO  
 Menarola - SO  
 Menconico - PV  
 Mendatica - IM  
 Mendicino - CS  
 Menfi - AG  
 Mentana - ROMA  
 Meolo - VE  
 Merana - AL  
 Merano - BZ  
 Merate - CO  
 Mercallo - VA  
 Mercatello sul Metauro - PS  
 Mercatino Conca - PS  
 Mercato San Severino - SA  
 Mercato Saraceno - FO  
 Mercenasco - TO  
 Mercogliano - AV  
 Mereto di Tomba - UD  
 Mergo - AN  
 Mergozzo - NO  
 Meri - ME  
 Merlara - PD  
 Merlino - MI  
 Merone - CO  
 Mesagne - BR  
 Mese - SO  
 Mesenzana - VA  
 Mesero - MI  
 Mesola - FE  
 Mesoraca - CZ  
 Messina - ME  
 Mestrino - PD  
 Meta - NA  
 Meugliano - TO  
 Mezzago - MI  
 Mezzana - TN  
 Mezzana Bigli - PV  
 Mezzana Mortigliengo - VC  
 Mezzana Rabattone - PV  
 Mezzane di Sotto - VR  
 Mezzanigo - GE  
 Mezzani - PR  
 Mezzanino - PV  
 Mezzano - TN  
 Mezzegra - CO  
 Mezzenile - TO  
 Mezzocorona - TN  
 Mezzojuso - PA  
 Mezzoldo - BG  
 Mezzolombardo - TN  
 Mezzomerico - NO  
 Miagliano - VC  
 Miane - TV  
 Miasino - NO  
 Miazzina - NO  
 Micigliano - RI  
 Miggiano - LE  
 Miglianico - CH  
 Migliarino - FE  
 Migliaro - FE  
 Miglierina - CZ  
 Miglionico - MT
- Mignanego - GE  
 Mignano Monte Lungo - CE  
 Milano - MI  
 Milazzo - ME  
 Milena - CL  
 Mileto - CZ  
 Milis - OR  
 Militello in Val di Catania - CT  
 Militello Rosmarino - ME  
 Millesimo - SV  
 Milo - CT  
 Milzano - BS  
 Mineo - CT  
 Minerbe - VR  
 Minerbio - BO  
 Minervino di Lecce - LE  
 Minervino Murge - BA  
 Minori - SA  
 Minturno - LT  
 Minucciano - LU  
 Mioglia - SV  
 Mira - VE  
 Mirabella Eclano - AV  
 Mirabella Imbaccari - CT  
 Mirabello - FE  
 Mirabello Monferrato - AL  
 Mirabello Sannitico - CB  
 Miradolo Terme - PV  
 Miranda - IS  
 Mirandola - MO  
 Mirano - VE  
 Mirto - ME  
 Misano Adriatico - FO  
 Misano di Gera d'Adda - BG  
 Misilmeri - PA  
 Misinto - MI  
 Missaglia - CO  
 Missanello - PZ  
 Misterbianco - CT  
 Mistretta - ME  
 Moasca - AT  
 Moconesi - GE  
 Modena - MO  
 Modica - RG  
 Modigliana - FO  
 Modolo - NU  
 Modugno - BA  
 Moena - TN  
 Moggio - CO  
 Moggio Udinese - UD  
 Moglia - MN  
 Mogliano - MC  
 Mogliano Veneto - TV  
 Mogorella - OR  
 Mogoro - OR  
 Moiano - BN  
 Moimacco - UD  
 Moio Alcantara - ME  
 Moio de' Calvi - BG  
 Moio della Civitella - SA  
 Moiola - CN  
 Mola di Bari - BA  
 Molare - AL  
 Molazzana - LU  
 Molfetta - BA  
 Molina Aterno - AQ  
 Molina di Ledro - TN  
 Molinara - BN  
 Molinella - BO  
 Molini di Triora - IM  
 Molino dei Torti - AL  
 Molise - CB  
 Moliterno - PZ
- Mollia - VC  
 Molochio - RC  
 Molteno - CO  
 Moltrasio - CO  
 Molvena - VI  
 Molveno - TN  
 Mombaldone - AT  
 Mombarcaro - CN  
 Mombaroccio - PS  
 Mombaruzzo - AT  
 Mombasiglio - CN  
 Mombello di Torino - TO  
 Mombello Monferrato - AL  
 Mombercelli - AT  
 Momo - NO  
 Mompantero - TO  
 Mompeo - RI  
 Momperone - AL  
 Monacilioni - CB  
 Monale - AT  
 Monasterace - RC  
 Monastero Bormida - AT  
 Monastero di Lanzo - TO  
 Monastero di Vasco - CN  
 Monasterolo Casotto - CN  
 Monasterolo del Castello - BG  
 Monasterolo di Savignano - CN  
 Monastier di Treviso - TV  
 Monastir - CA  
 Moncalieri - TO  
 Moncalvo - AT  
 Moncenisio - TO  
 Moncestino - AL  
 Monchiero - CN  
 Monchio delle Corti - PR  
 Monclassico - TN  
 Moncrivello - VC  
 Moncucco Torinese - AT  
 Mondaino - FO  
 Mondavio - PS  
 Mondolfo - PS  
 Mondovi - CN  
 Mondragone - CE  
 Moneglia - GE  
 Monesiglio - CN  
 Monfalcone - GO  
 Monforte d'Alba - CN  
 Monforte San Giorgio - ME  
 Monfumo - TV  
 Mongardino - AT  
 Monghidoro - BO  
 Mongiana - CZ  
 Mongiardino Ligure - AL  
 Mongiuffi Melia - ME  
 Mongrando - VC  
 Mongrassano - CS  
 Monguelfo - BZ  
 Monguzzo - CO  
 Moniga del Garda - BS  
 Moniale - AL  
 Monno - BS  
 Monopoli - BA  
 Monreale - PA  
 Monrupino - TS  
 Monsampietro Morico - AP  
 Monsampolo del Tronto - AP  
 Monsano - AN  
 Monselice - PD  
 Monsummano Terme - PT  
 Montà - CN  
 Montabone - AT  
 Montacuto - AL  
 Montafia - AT
- Montagano - CB  
 Montagna - BZ  
 Montagna in Valtellina - SO  
 Montagnana - PD  
 Montagnareale - ME  
 Montagne - TN  
 Montaguto - AV  
 Montaione - FI  
 Montalbano Elicona - ME  
 Montalbano Ionico - MT  
 Montalcino - SI  
 Montaldeo - AL  
 Montaldo Bormida - AL  
 Montaldo di Mondovi - CN  
 Montaldo Roero - CN  
 Montaldo Scarampi - AT  
 Montaldo Torinese - TO  
 Montale - PT  
 Montalenghe - TO  
 Montallegro - AG  
 Montalto delle Marche - AP  
 Montalto di Castro - VT  
 Montalto Dora - TO  
 Montalto Ligure - IM  
 Montalto Pavese - PV  
 Montalto Uffugo - CS  
 Montanaro - TO  
 Montanaso Lombardo - MI  
 Montanera - CN  
 Montano Antilia - SA  
 Montano Lucino - CO  
 Montappone - AP  
 Montaquila - IS  
 Montasola - RI  
 Montaurora - CZ  
 Montazzoli - CH  
 Monte Argentario - GR  
 Montebello della Battaglia - PV  
 Montebello di Bertona - PE  
 Montebello Ionico - RC  
 Montebello sul Sangro - CH  
 Montebello Vicentino - VI  
 Montebelluna - TV  
 Montebruno - GE  
 Montebugno - RI  
 Montecalvo in Foglia - PS  
 Montecalvo Irpino - AV  
 Montecalvo Versiggia - PV  
 Montecarlo - LU  
 Montecarotto - AN  
 Montecassiano - MC  
 Montecastello - AL  
 Monte Castello di Vibio - PG  
 Montecastrilli - TR  
 Montecatini-Terme - PT  
 Montecatini Val di Cecina - PI  
 Monte Cavallo - MC  
 Montecchia di Crosara - VR  
 Montecchio - TR  
 Montecchio Emilia - RE  
 Montecchio Maggiore - VI  
 Montecchio Precalcino - VI  
 Monte Cerignone - PS  
 Montechiaro d'Acqui - AL  
 Montechiaro d'Asti - AT  
 Montechiarugolo - PR  
 Monteccardo - PS  
 Montecilfone - CB  
 Monte Colombo - FO  
 Montecompatri - ROMA  
 Montecopiolo - PS  
 Montecorice - SA  
 Montecorvino Pugliano - SA

- Montecorvino Rovella - SA  
 Montecosaro - MC  
 Monte Cremasco - CR  
 Montecrestese - NO  
 Montecreto - MO  
 Monte di Malo - VI  
 Montedinove - AP  
 Monte di Procida - NA  
 Montedoro - CL  
 Montefalcione - AV  
 Montefalco - PG  
 Montefalcone Appennino - AP  
 Montefalcone di Val Fortore - BN  
 Montefalcone nel Sannio - CB  
 Montefano - MC  
 Montefelcino - PS  
 Monteferrante - CH  
 Montefiascone - VT  
 Montefino - TE  
 Montefiore Conca - FO  
 Montefiore dell'Aso - AP  
 Montefiorino - MO  
 Monteflavio - ROMA  
 Monteforte Cilento - SA  
 Monteforte d'Alpone - VR  
 Monteforte Irpino - AV  
 Montefortino - AP  
 Montefranco - TR  
 Montefredane - AV  
 Montefusco - AV  
 Montegabbione - TR  
 Montegaldà - VI  
 Montegaldella - VI  
 Montegallo - AP  
 Monte Giberto - AP  
 Montegioco - AL  
 Montegiordano - CS  
 Montegiorgio - AP  
 Montegrano - AP  
 Montegridolfo - FO  
 Monte Grimano - PS  
 Montegrino-Valtravaglia - VA  
 Montegrosso d'Asti - AT  
 Montegrosso Pian Latte - IM  
 Montegrotto Terme - PD  
 Monteiasi - TA  
 Monte Isola - BS  
 Montelabbate - PS  
 Montelanico - ROMA  
 Montelapiano - CH  
 Monteleone di Fermo - AP  
 Monteleone di Puglia - FG  
 Monteleone di Spoleto - PG  
 Monteleone d'Orvieto - TR  
 Monteleone Rocca Doria - SS  
 Monteleone Sabino - RI  
 Montelepre - PA  
 Montelibretti - ROMA  
 Montella - AV  
 Montello - BG  
 Montelongo - CB  
 Montelparo - AP  
 Montelupo Albese - CN  
 Montelupo Fiorentino - FI  
 Montelupone - MC  
 Montemaggiore al Metauro - PS  
 Montemaggiore Belsito - PA  
 Montemagno - AT  
 Montemale di Cuneo - CN  
 Montemarano - AV  
 Montemarciano - AN  
 Monte Marenzo - BG  
 Montemarzino - AL  
 Montemesola - TA  
 Montemezzo - CO  
 Montemignaio - AR  
 Montemiletto - AV  
 Montemilone - PZ  
 Montemitro - CB  
 Montemonaco - AP  
 Montemurlo - FI  
 Montemurro - PZ  
 Montenars - UD  
 Montenero di Bisaccia - CB  
 Montenerodomo - CH  
 Montenero Sabino - RI  
 Montenero Val Cocchiara - IS  
 Montedòrisio - CH  
 Montepaone - CZ  
 Monteparano - TA  
 Monte Porzio - PS  
 Monte Porzio Catone - ROMA  
 Montepandone - AP  
 Montepulciano - SI  
 Monterado - AN  
 Monterchi - AR  
 Montereale - AQ  
 Montereale Valcellina - PN  
 Montereale - BO  
 Monteriggioni - SI  
 Monte Rinaldo - AP  
 Monte Roberto - AN  
 Monteroduni - IS  
 Monte Romano - VT  
 Monteroni d'Arbia - SI  
 Monteroni di Lecce - LE  
 Monterosi - VT  
 Monterosso al Mare - SP  
 Monterosso Almo - RG  
 Monterosso Calabro - CZ  
 Monterosso Grana - CN  
 Monterotondo - ROMA  
 Monterotondo Marittimo - GR  
 Monterubbiano - AP  
 Monte San Biagio - LT  
 Monte San Giacomo - SA  
 Monte San Giovanni Campano - FR  
 Monte San Giovanni in Sabina - RI  
 Monte San Giusto - MC  
 Monte San Martino - MC  
 Montesano Salentino - LE  
 Montesano sulla Marcellana - SA  
 Monte San Pietrangeli - AP  
 Monte San Pietro - BO  
 Monte San Savino - AR  
 Monte Santa Maria Tiberina - PG  
 Monte Sant'Angelo - FG  
 Monte San Vito - AN  
 Montesarchio - BN  
 Montescaglioso - MT  
 Montescano - PV  
 Montescheno - NO  
 Montescudaio - PI  
 Montescudo - FO  
 Montese - MO  
 Montesegale - PV  
 Montesilvano - PE  
 Montespertoli - FI  
 Monte da Po - TO  
 Monte Urano - AP  
 Monieu Roero - CN  
 Montevago - AG  
 Montevarchi - AR  
 Montevecchia - CO  
 Monteveglio - BO  
 Monteverde - AV  
 Monte Verdi Marittimo - PI  
 Monteviale - VI  
 Monte Vidon Combatte - AP  
 Monte Vidon Corrado - AP  
 Montezemolo - CN  
 Monti - SS  
 Montiano - FO  
 Monticelli Brusati - BS  
 Monticelli d'Ongina - PC  
 Monticelli Pavese - PV  
 Monticello - CO  
 Monticello Conte Otto - VI  
 Monticello d'Alba - CN  
 Montichiari - BS  
 Monticiano - SI  
 Montieri - GR  
 Montiglio - AT  
 Montignoso - MS  
 Montirone - BS  
 Montjovet - AO  
 Montodine - CR  
 Montoggio - GE  
 Montone - PG  
 Montopoli di Sabina - RI  
 Montopoli in Val d'Arno - PI  
 Montorfano - CO  
 Montorio al Vomano - TE  
 Montorio nei Frentani - CB  
 Montorio Romano - ROMA  
 Montoro Inferiore - AV  
 Montoro Superiore - AV  
 Montorso Vicentino - VI  
 Montotone - AP  
 Montresta - NU  
 Montù Beccaria - PV  
 Monvalle - VA  
 Monza - MI  
 Monzambano - MN  
 Monzuno - BO  
 Morano Calabro - CS  
 Morano sul Po - AL  
 Moransengo - AT  
 Moraro - GO  
 Morazzone - VA  
 Morbegno - SO  
 Morbello - AL  
 Morciano di Leuca - LE  
 Morciano di Romagna - FO  
 Morcone - BN  
 Mordano - BO  
 Morengo - BG  
 Mores - SS  
 Moresco - AP  
 Moretta - CN  
 Morfasso - PC  
 Morgano - TV  
 Morgex - AO  
 Morgongiori - OR  
 Mori - TN  
 Moriago della Battaglia - TV  
 Moricone - ROMA  
 Morigerati - SA  
 Morimondo - MI  
 Morino - AQ  
 Moriondo Torinese - TO  
 Morlupo - ROMA  
 Mormanno - CS  
 Mornago - VA  
 Mornese - AL  
 Mornico al Serio - BG  
 Mornico Losana - PV  
 Morolo - FR  
 Morozzo - CN  
 Morra De Sanctis - AV  
 Morro d'Alba - AN  
 Morro d'Oro - TE  
 Morrone del Sannio - CB  
 Morro Reatino - RI  
 Morrovalle - MC  
 Morsano al Tagliamento - PN  
 Morsasco - AL  
 Mortara - PV  
 Mortegliano - UD  
 Morterone - CO  
 Moruzzo - UD  
 Moscazzano - CR  
 Moschiano - AV  
 Mosciano Sant'Angelo - TE  
 Moscufo - PE  
 Moso in Passiria - BZ  
 Mossa - GO  
 Mossano - VI  
 Mosso Santa Maria - VC  
 Motta Baluffi - CR  
 Motta Camastra - ME  
 Motta d'Afermo - ME  
 Motta de' Conti - VC  
 Motta di Livenza - TV  
 Mottafollone - CS  
 Mottalciata - VC  
 Motta Montecorvino - FG  
 Motta San Giovanni - RC  
 Motta Santa Lucia - CZ  
 Motta Sant'Anastasia - CT  
 Motta Visconti - MI  
 Motteggiana - MN  
 Mottola - TA  
 Mozzagrogna - CH  
 Mozzanica - BG  
 Mozzate - CO  
 Mozzecane - VR  
 Mozzo - BG  
 Muccia - MC  
 Muggia - TS  
 Muggiò - MI  
 Mugnano del Cardinale - AV  
 Mugnano di Napoli - NA  
 Mulazzano - MI  
 Mulazzo - MS  
 Mura - BS  
 Muravera - CA  
 Murazzano - CN  
 Murello - CN  
 Murialdo - SV  
 Murisengo - AL  
 Murlo - SI  
 Muro Leccese - LE  
 Muro Lucano - PZ  
 Muros - SS  
 Muscoline - BS  
 Musei - CA  
 Musile di Piave - VE  
 Musso - CO  
 Mussolente - VI  
 Mussomeli - CL  
 Muzzana del Turignano - UD  
 Muzzano - VC

## N

- Nago-Torbole - TN  
 Nalles - BZ  
 Nanno - TN  
 Nanto - VI

Napoli - *NA*  
 Narbolia - *OR*  
 Narcao - *CA*  
 Nardò - *LE*  
 Nardodipace - *CZ*  
 Narni - *TR*  
 Naro - *AG*  
 Narzole - *CN*  
 Nasino - *SV*  
 Naso - *ME*  
 Naturno - *BZ*  
 Nave - *BS*  
 Nave' San Rocco - *TN*  
 Navelli - *AQ*  
 Naz Sciaves - *BZ*  
 Nazzano - *ROMA*  
 Ne - *GE*  
 Nebbiuno - *NO*  
 Negrar - *VR*  
 Neirone - *GE*  
 Neive - *CN*  
 Nembro - *BG*  
 Nemi - *ROMA*  
 Nemoli - *PZ*  
 Neoneli - *OR*  
 Nepi - *VT*  
 Nereto - *TE*  
 Nerola - *ROMA*  
 Nervesa della Battaglia - *TV*  
 Nerviano - *MI*  
 Nespolo - *RI*  
 Nesso - *CO*  
 Netro - *VC*  
 Nettuno - *ROMA*  
 Neviano - *LE*  
 Neviano degli Arduini - *PR*  
 Neviglie - *CN*  
 Niardo - *BS*  
 Nibbiano - *PC*  
 Nibbiola - *NO*  
 Nibionno - *CO*  
 Nichelino - *TO*  
 Nicolosi - *CT*  
 Nicorvo - *PV*  
 Nicosia - *EN*  
 Nicotera - *CZ*  
 Niella Belbo - *CN*  
 Niella Tanaro - *CN*  
 Nimis - *UD*  
 Nisemi - *CL*  
 Nissoria - *EN*  
 Nizza di Sicilia - *ME*  
 Nizza Monferrato - *AT*  
 Noale - *VE*  
 Noasca - *TO*  
 Nocera - *CS*  
 Nocciano - *PE*  
 Nocera Inferiore - *SA*  
 Nocera Superiore - *SA*  
 Nocera Tirinese - *CZ*  
 Nocera Umbra - *PG*  
 Noceto - *PR*  
 Noci - *BA*  
 Nociglia - *LE*  
 Noepoli - *PZ*  
 Nogara - *VR*  
 Nogaredo - *TN*  
 Nogarole Rocca - *VR*  
 Nogarole Vicentino - *VI*  
 Noicattaro - *BA*  
 Nola - *NA*  
 Nole - *TO*  
 Noli - *SV*

Nomaglio - *TO*  
 Nomi - *TN*  
 Nonantola - *MO*  
 None - *TO*  
 Nonio - *NO*  
 Noragugume - *NU*  
 Norbello - *OR*  
 Norcia - *PG*  
 Norma - *LT*  
 Nosate - *MI*  
 Notaresco - *TE*  
 Noto - *SR*  
 Novafeltria - *PS*  
 Novaledo - *TN*  
 Novalesa - *TO*  
 Nova Levante - *BZ*  
 Nova Milanese - *MI*  
 Nova Ponente - *BZ*  
 Novara - *NO*  
 Novara di Sicilia - *ME*  
 Nova Siri - *MT*  
 Novate Mezzola - *SO*  
 Novate Milanese - *MI*  
 Nove - *VI*  
 Novedrate - *CO*  
 Novellara - *RE*  
 Novello - *CN*  
 Noventa di Piave - *VE*  
 Noventa Padovana - *PD*  
 Noventa Vicentina - *VI*  
 Novi di Modena - *MO*  
 Noviglio - *MI*  
 Novi Ligure - *AL*  
 Novi Velia - *SA*  
 Novoli - *LE*  
 Nuccetto - *CN*  
 Nughedu di San Nicolò - *SS*  
 Nughedu Santa Vittoria - *OR*  
 Nule - *SS*  
 Nulvi - *SS*  
 Numana - *AN*  
 Nuoro - *NU*  
 Nurachi - *OR*  
 Nuragus - *NU*  
 Nurallao - *NU*  
 Nuraminis - *CA*  
 Nureci - *OR*  
 Nurri - *NU*  
 Nus - *AO*  
 Nusco - *AV*  
 Nuvolento - *BS*  
 Nuvolera - *BS*  
 Nuxis - *CA*

## O

Occhieppo Inferiore - *VC*  
 Occhieppo Superiore - *VC*  
 Occhiobello - *RO*  
 Occimiano - *AL*  
 Ocre - *AQ*  
 Odalengo Grande - *AL*  
 Odalengo Piccolo - *AL*  
 Oderzo - *TV*  
 Odolo - *BS*  
 Ofena - *AQ*  
 Offagna - *AN*  
 Offanengo - *CR*  
 Offida - *AP*  
 Offlaga - *BS*  
 Oggebbio - *NO*  
 Oggiona con Santo Stefano - *VA*

Oggiono - *CO*  
 Oglianico - *TO*  
 Ogliastro Cilento - *SA*  
 Olbia - *SS*  
 Olcenengo - *VC*  
 Oldenico - *VC*  
 Oleggio - *NO*  
 Oleggio Castello - *NO*  
 Olevano di Lomellina - *PV*  
 Olevano Romano - *ROMA*  
 Olevano sul Tusciano - *SA*  
 Olgiate Comasco - *CO*  
 Olgiate Molgora - *CO*  
 Olgiate Olona - *VA*  
 Olginate - *CO*  
 Oliena - *NU*  
 Olivadi - *CZ*  
 Oliva Gessi - *PV*  
 Oliveri - *ME*  
 Oliveto Citra - *SA*  
 Oliveto Lario - *CO*  
 Oliveto Lucano - *MT*  
 Olivetta San Michele - *IM*  
 Olivola - *AL*  
 Ollastra Simaxis - *OR*  
 Ollolai - *NU*  
 Ollomont - *AO*  
 Olmedo - *SS*  
 Olmeneta - *CR*  
 Olmo al Brembo - *BG*  
 Olmo Gentile - *AT*  
 Oltre il Colle - *BG*  
 Oltressenda Alta - *BG*  
 Oltrona di San Mamette - *CO*  
 Olzai - *NU*  
 Ome - *BS*  
 Omegna - *NO*  
 Omignano - *SA*  
 Onani - *NU*  
 Onano - *VT*  
 Oncino - *CN*  
 Oneta - *BG*  
 Onifai - *NU*  
 Oniferi - *NU*  
 Onore - *BG*  
 Ono San Pietro - *BS*  
 Onzo - *SV*  
 Opera - *MI*  
 Opi - *AQ*  
 Oppeano - *VR*  
 Oppido Lucano - *PZ*  
 Oppido Mamertina - *RC*  
 Ora - *BZ*  
 Orani - *NU*  
 Oratino - *CB*  
 Orbassano - *TO*  
 Orbetello - *GR*  
 Orciano di Pesaro - *PS*  
 Orciano Pisano - *PI*  
 Orco Feglino - *SV*  
 Ordone - *FG*  
 Orero - *GE*  
 Orgiano - *VI*  
 Orgosolo - *NU*  
 Oria - *BR*  
 Oricola - *AQ*  
 Origgio - *VA*  
 Orino - *VA*  
 Orio al Serio - *BG*  
 Orio Canavese - *TO*  
 Orio Litta - *MI*  
 Oriolo - *CS*  
 Oriolo Romano - *VT*

Oristano - *OR*  
 Ormea - *CN*  
 Ormelle - *TV*  
 Ornago - *MI*  
 Ornavasso - *NO*  
 Ornica - *BG*  
 Orosei - *NU*  
 Orotelli - *NU*  
 Orria - *SA*  
 Orroli - *NU*  
 Orsago - *TV*  
 Orsara Bormida - *AL*  
 Orsara di Puglia - *FG*  
 Orsenigo - *CO*  
 Orsogna - *CH*  
 Orsomarso - *CS*  
 Ortacesus - *CA*  
 Orta di Atella - *CE*  
 Orta Nova - *FG*  
 Orta San Giulio - *NO*  
 Orte - *VT*  
 Ortelle - *LE*  
 Ortezzano - *AP*  
 Ortignano Raggiolo - *AR*  
 Ortisei - *BZ*  
 Ortona - *CH*  
 Ortona dei Marsi - *AQ*  
 Ortonovo - *SP*  
 Ortovero - *SV*  
 Ortucchio - *AQ*  
 Ortuero - *NU*  
 Orune - *NU*  
 Orvieto - *TR*  
 Orvinio - *RI*  
 Orzinuovi - *BS*  
 Orzivecchi - *BS*  
 Osasco - *TO*  
 Osasio - *TO*  
 Oschiri - *SS*  
 Osidda - *NU*  
 Osiglia - *SV*  
 Osilo - *SS*  
 Osimo - *AN*  
 Osini - *NU*  
 Osio Sopra - *BG*  
 Osio Sotto - *BG*  
 Osmate - *VA*  
 Osnago - *CO*  
 Osoppo - *UD*  
 Ospedaletti - *IM*  
 Ospedaletto - *TN*  
 Ospedaletto d'Alpino - *AV*  
 Ospedaletto Euganeo - *PD*  
 Ospedaletto Lodigiano - *MI*  
 Ospitale di Cadore - *BL*  
 Ospitaletto - *BS*  
 Ossago Lodigiano - *MI*  
 Ossana - *TN*  
 Ossi - *SS*  
 Ossimo - *BS*  
 Ossona - *MI*  
 Ossuccio - *CO*  
 Ostana - *CN*  
 Ostellato - *FE*  
 Ostiano - *CR*  
 Ostiglia - *MN*  
 Ostra - *AN*  
 Ostra Vetere - *AN*  
 Ostuni - *BR*  
 Otranto - *LE*  
 Otricoli - *TR*  
 Ottana - *NU*  
 Ottati - *SA*



Ottaviano - *NA*  
 Ottiglio - *AL*  
 Ottobiano - *PV*  
 Ottono - *PC*  
 Oulx - *TO*  
 Ovada - *AL*  
 Ovaro - *UD*  
 Oviglio - *AL*  
 Ovindoli - *AQ*  
 Ovodda - *NU*  
 Oyace - *AO*  
 Ozegna - *TO*  
 Ozieri - *SS*  
 Ozzano dell'Emilia - *BO*  
 Ozzano Monferrato - *AL*  
 Ozzero - *MI*

## P

Pabillonis - *CA*  
 Paceco - *TP*  
 Pace del Mela - *ME*  
 Pacentro - *AQ*  
 Pachino - *SR*  
 Paciano - *PG*  
 Padenghe sul Garda - *BS*  
 Padergnone - *TN*  
 Paderna - *AL*  
 Paderno d'Adda - *CO*  
 Paderno del Grappa - *TV*  
 Paderno Dugnano - *MI*  
 Paderno Franciacorta - *BS*  
 Paderno Ponchielli - *CR*  
 Padova - *PD*  
 Padria - *SS*  
 Padula - *SA*  
 Paduli - *BN*  
 Paesana - *CN*  
 Paese - *TV*  
 Pagani - *SA*  
 Paganico Sabino - *RI*  
 Pagazzano - *BG*  
 Pagliara - *ME*  
 Paglieta - *CH*  
 Pagnacco - *UD*  
 Pagno - *CN*  
 Pagnona - *CO*  
 Pago del Vallo di Lauro - *AV*  
 Pago Veiano - *BN*  
 Paisco Loveno - *BS*  
 Paitone - *BS*  
 Paladina - *BG*  
 Palagano - *MO*  
 Palagianello - *TA*  
 Palagianio - *TA*  
 Palagonia - *CT*  
 Palaia - *PI*  
 Palanzano - *PR*  
 Palata - *CB*  
 Palau - *SS*  
 Palazzago - *BG*  
 Palazzo Adriano - *PA*  
 Palazzo Canavese - *TO*  
 Palazzolo Acreide - *SR*  
 Palazzolo dello Stella - *UD*  
 Palazzolo sull'Oglio - *BS*  
 Palazzolo Vercellese - *VC*  
 Palazzo Pignano - *CR*  
 Palazzo San Gervasio - *PZ*  
 Palazuolo sul Senio - *FI*

Palena - *CH*  
 Palermi - *CZ*  
 Palermo - *PA*  
 Palestrina - *ROMA*  
 Palestro - *PV*  
 Paliano - *FR*  
 Palizzi - *RC*  
 Pallagorio - *CZ*  
 Pallanzeno - *NO*  
 Pallare - *SV*  
 Palma Campania - *NA*  
 Palma di Montechiaro - *AG*  
 Palmanova - *UD*  
 Palmariggi - *LE*  
 Palmas Arborea - *OR*  
 Palmi - *RC*  
 Palmiano - *AP*  
 Palmoli - *CH*  
 Palo del Colle - *BA*  
 Palombara Sabina - *ROMA*  
 Palombaro - *CH*  
 Palomonte - *SA*  
 Palosco - *BG*  
 Palù - *VR*  
 Palù del Fersina - *TN*  
 Paludi - *CS*  
 Paluzza - *UD*  
 Pamparato - *CN*  
 Pancalieri - *TO*  
 Pancarana - *PV*  
 Panchià - *TN*  
 Pandino - *CR*  
 Panettieri - *CS*  
 Panicale - *PG*  
 Pannarano - *BN*  
 Panni - *FG*  
 Pantelleria - *TP*  
 Pantigliate - *MI*  
 Paola - *CS*  
 Paolisi - *BN*  
 Papisidero - *CS*  
 Papozze - *RO*  
 Parabiago - *MI*  
 Parabita - *LE*  
 Paratico - *BS*  
 Parcines - *BZ*  
 Parè - *CO*  
 Parella - *TO*  
 Parenti - *CS*  
 Parete - *CE*  
 Pareto - *AL*  
 Parghelia - *CZ*  
 Parlasco - *CO*  
 Parma - *PR*  
 Parodi Ligure - *AL*  
 Paroldo - *CN*  
 Parolise - *AV*  
 Parona - *PV*  
 Parrano - *TR*  
 Parre - *BG*  
 Partanna - *TP*  
 Partinico - *PA*  
 Paruzzaro - *NO*  
 Parzanica - *BG*  
 Pasian di Prato - *UD*  
 Pasiano di Pordenone - *PN*  
 Paspardo - *BS*  
 Passerano Marmorito - *AT*  
 Passignano sul Trasimeno - *PG*  
 Passirano - *BS*  
 Pastena - *FR*  
 Pastorano - *CE*  
 Pastrengo - *VR*

Pasturana - *AL*  
 Pasturo - *CO*  
 Paterno - *PZ*  
 Paternò - *CT*  
 Paterno Calabro - *CS*  
 Paternopoli - *AV*  
 Patrica - *FR*  
 Pattiada - *SS*  
 Patti - *ME*  
 Patù - *LE*  
 Pau - *OR*  
 Paularo - *UD*  
 Pauli Arbarei - *CA*  
 Paulilatino - *OR*  
 Paulo - *MI*  
 Paupisi - *BN*  
 Pavarolo - *TO*  
 Pavia - *PV*  
 Pavia di Udine - *UD*  
 Pavone Canavese - *TO*  
 Pavone del Mella - *BS*  
 Pavullo nel Frignano - *MO*  
 Pazzano - *RC*  
 Peccioli - *PI*  
 Pecco - *TO*  
 Pecetto di Valenza - *AL*  
 Pecetto Torinese - *TO*  
 Pecorara - *PC*  
 Pedace - *CS*  
 Pedara - *CT*  
 Pedaso - *AP*  
 Pedavena - *BL*  
 Pedemonte - *VI*  
 Pederobba - *TV*  
 Pedesina - *SO*  
 Pedivigliano - *CS*  
 Pedregno - *BG*  
 Peglio - *CO*  
 Peglio - *PS*  
 Peggognaga - *MN*  
 Peia - *BG*  
 Peio - *TN*  
 Pelago - *FI*  
 Pella - *NO*  
 Pellegrino Parmense - *PR*  
 Pellezzano - *SA*  
 Pello Intelvi - *CO*  
 Pellizzano - *TN*  
 Pelugo - *TN*  
 Penango - *AT*  
 Pennabilli - *PS*  
 Pennadomo - *CH*  
 Penna in Teverina - *TR*  
 Pennapedimonte - *CH*  
 Penna San Giovanni - *MC*  
 Penna Sant'Andrea - *TE*  
 Penne - *PE*  
 Pentone - *CZ*  
 Perano - *CH*  
 Perarolo di Cadore - *BL*  
 Perca - *BZ*  
 Percile - *ROMA*  
 Perdasdefogu - *NU*  
 Perdaxius - *CA*  
 Perdifumo - *SA*  
 Perego - *CO*  
 Pereto - *AQ*  
 Perfugas - *SS*  
 Pergine Valdarno - *AR*  
 Pergine Valsugana - *TN*  
 Pergola - *PS*  
 Perinaldo - *IM*  
 Perito - *SA*

Perledo - *CO*  
 Perletto - *CN*  
 Perlo - *CN*  
 Perloz - *AO*  
 Pernumia - *PD*  
 Pero - *MI*  
 Perosa Argentina - *TO*  
 Perosa Canavese - *TO*  
 Perrero - *TO*  
 Persico Dosimo - *CR*  
 Pertengo - *VC*  
 Pertica Alta - *BS*  
 Pertica Bassa - *BS*  
 Pertosa - *SA*  
 Pertusio - *TO*  
 Perugia - *PG*  
 Pesaro - *PS*  
 Pescaglia - *LU*  
 Pescantina - *VR*  
 Pescara - *PE*  
 Pescarolo ed Uniti - *CR*  
 Pescasseroli - *AQ*  
 Pescate - *CO*  
 Pesche - *IS*  
 Peschici - *FG*  
 Peschiera Borromeo - *MI*  
 Peschiera del Garda - *VR*  
 Pescia - *PT*  
 Pescina - *AQ*  
 Pescocostanzo - *AQ*  
 Pescোলanciano - *IS*  
 Pescopagano - *PZ*  
 Pescopennataro - *IS*  
 Pescorocchiano - *RI*  
 Pesco Sannita - *BN*  
 Pescosansonesco - *PE*  
 Pescosolido - *FR*  
 Pessano con Bornago - *MI*  
 Pessina Cremonese - *CR*  
 Pessineto - *TO*  
 Petacciato - *CB*  
 Petilia Policastro - *CZ*  
 Petina - *SA*  
 Petralia Soprana - *PA*  
 Petralia Sottana - *PA*  
 Petrella Salto - *RI*  
 Petrella Tifernina - *CB*  
 Petriano - *PS*  
 Petriolo - *MC*  
 Petritoli - *AP*  
 Petrizzi - *CZ*  
 Petronà - *CZ*  
**Petrosino** - *TP*  
 Petruso Iripino - *AV*  
 Pettenasco - *NO*  
 Pettinengo - *VC*  
 Pettineo - *ME*  
 Pettoranello del Molise - *IS*  
 Pettorano sul Gizio - *AQ*  
 Pettorazza Grimani - *RO*  
 Peveragno - *CN*  
 Pezzana - *VC*  
 Pezzaze - *BS*  
 Pezzolo Valle Uzzone - *CN*  
 Piacenza - *PC*  
 Piacenza d'Adige - *PD*  
 Piadena - *CR*  
 Piagge - *PS*  
 Piaggine - *SA*  
 Piana Crixia - *SV*  
 Piana degli Albanesi - *PA*  
 Piana di Monte Verna - *CE*  
 Pian Camuno - *BS*  
 Piancastagnaio - *SI*

- Piancogno - *BS*  
 Piandimeleto - *PS*  
 Pian di Seo - *AR*  
 Piane Crati - *CS*  
 Pianella - *PE*  
 Pianello del Lario - *CO*  
 Pianello Val Tidone - *PC*  
 Pianengo - *CR*  
 Pianezza - *TO*  
 Pianezze - *VI*  
 Pianfei - *CN*  
 Pianico - *BG*  
 Pianiga - *VE*  
 Piano di Sorrento - *NA*  
 Pianopoli - *CZ*  
 Pianoro - *BO*  
 Piansano - *VT*  
 Piantedo - *SO*  
 Piario - *BG*  
 Piasco - *CN*  
 Piateda - *SO*  
 Piatto - *VC*  
 Piazza al Serchio - *LU*  
 Piazza Armerina - *EN*  
 Piazza Brembana - *BG*  
 Piazzatorre - *BG*  
 Piazzola sul Brenta - *PD*  
 Piazzolo - *BG*  
 Picciano - *PE*  
 Picerno - *PZ*  
 Picinisco - *FR*  
 Pico - *FR*  
 Pica - *AT*  
 Piedicavallo - *VC*  
 Piedimonte Etneo - *CT*  
 Piedimonte Matese - *CE*  
 Piedimonte San Germano - *FR*  
 Piedimulera - *NO*  
 Piegaro - *PG*  
 Pienza - *SI*  
 Pieranica - *CR*  
 Pietrabbondante - *IS*  
 Pietrabruna - *IM*  
 Pietracamela - *TE*  
 Pietracatella - *CB*  
 Pietracupa - *CB*  
 Pietradefusi - *AV*  
 Pietra de' Giorgi - *PT*  
 Pietraferrazzana - *CH*  
 Pietrafitta - *CS*  
 Pietragalla - *PZ*  
 Pietra Ligure - *SV*  
 Pietralunga - *PG*  
 Pietra Marazzi - *AL*  
 Pietramelara - *CE*  
 Pietramontecorvino - *FG*  
 Pietranico - *PE*  
 Pietrapaola - *CS*  
 Pietrapertosa - *PZ*  
 Pietrapertosa - *EN*  
 Pietrapertosa - *CN*  
 Pietraraja - *BN*  
 Pietrarubbia - *PS*  
 Pietrasanta - *LU*  
 Pietrastornina - *AV*  
 Pietravairano - *CE*  
 Pietrelcina - *BN*  
 Pieve Albignola - *PV*  
 Pieve a Nievole - *PT*  
 Pievebovigliana - *MC*  
 Pieve d'Alpago - *BL*  
 Pieve del Cairo - *PV*  
 Pieve di Bono - *TN*  
 Pieve di Cadore - *BL*  
 Pieve di Cento - *BO*  
 Pieve di Coriano - *MN*  
 Pieve di Ledro - *TN*  
 Pieve di Soligo - *TV*  
 Pieve di Teco - *IM*  
 Pieve d'Olmi - *CR*  
 Pieve Emanuele - *MI*  
 Pieve Fissiraga - *MI*  
 Pieve Fosciana - *LU*  
 Pieve Ligure - *GE*  
 Pievepelago - *MO*  
 Pieve Porto Morone - *PV*  
 Pieve San Giacomo - *CR*  
 Pieve Santo Stefano - *AR*  
 Pieve Tesino - *TN*  
 Pieve Torina - *MC*  
 Pieve Vergonte - *NO*  
 Piglio - *FR*  
 Pigna - *IM*  
 Pignataro Interamna - *FR*  
 Pignataro Maggiore - *CE*  
 Pignola - *PZ*  
 Pignone - *SP*  
 Pigra - *CO*  
 Pila - *VC*  
 Pimentel - *CA*  
 Pimonte - *NA*  
 Pinarolo Po - *PV*  
 Pinasca - *TO*  
 Pincara - *RO*  
 Pinerolo - *TO*  
 Pineto - *TE*  
 Pino d'Asti - *AT*  
 Pino sulla sponda del Lago Maggiore - *VA*  
 Pino Torinese - *TO*  
 Pinzano al Tagliamento - *PN*  
 Pinzolo - *TN*  
 Piobbico - *PS*  
 Piobesi d'Alba - *CN*  
 Piobesi Torinese - *TO*  
 Piode - *VC*  
 Pioltello - *MI*  
 Piombino - *LI*  
 Piombino Dese - *PD*  
 Pioraco - *MC*  
 Piovascico - *TO*  
 Piovà Massaia - *AT*  
 Piove di Sacco - *PD*  
 Piovene Rocchette - *VI*  
 Piovera - *AL*  
 Piozzano - *PC*  
 Piozzo - *CN*  
 Piraino - *ME*  
 Pisa - *PI*  
 Pisano - *NO*  
 Piscina - *TO*  
 Pisciotta - *SA*  
 Pisogne - *BS*  
 Pisoniano - *ROMA*  
 Pisticci - *MT*  
 Pistoia - *PT*  
 Pistolesa - *VC*  
 Piteglio - *PT*  
 Pitigliano - *GR*  
 Piubega - *MN*  
 Piuro - *SO*  
 Piverone - *TO*  
 Pizzale - *PV*  
 Pizzighettone - *CR*  
 Pizzo - *CZ*  
 Pizzoferrato - *CH*  
 Pizzoli - *AQ*  
 Pizzone - *IS*  
 Pizzoni - *CZ*  
 Placanica - *RC*  
 Plataci - *CS*  
 Platania - *CZ*  
 Plati - *RC*  
 Plaùs - *BZ*  
 Plesio - *CO*  
 Ploaghe - *SS*  
 Plodio - *SV*  
 Pocapaglia - *CN*  
 Pocenìa - *UD*  
 Podenzana - *MS*  
 Podenzano - *PC*  
 Pofi - *FR*  
 Poggiardo - *LE*  
 Poggibonsi - *SI*  
 Poggio a Caiano - *FI*  
 Poggio Berni - *FO*  
 Poggio Bustone - *RI*  
 Poggio Catino - *RI*  
 Poggiodoro - *PG*  
 Poggiofiorito - *CH*  
 Poggio Imperiale - *FG*  
 Poggiomarino - *NA*  
 Poggio Mirteto - *RI*  
 Poggio Moiano - *RI*  
 Poggio Nativo - *RI*  
 Poggio Picenze - *AQ*  
 Poggioreale - *TP*  
 Poggio Renatico - *FE*  
 Poggiosini - *BA*  
 Poggio Rusco - *MN*  
 Poggio San Lorenzo - *RI*  
 Poggio San Marcello - *AN*  
 Poggio Sannita - *IS*  
 Poggio San Vicino - *MC*  
 Poggiridenti - *SO*  
 Pogliano Milanese - *MI*  
 Pognana Lario - *CO*  
 Pognano - *BG*  
 Pugno - *NO*  
 Poiana Maggiore - *VI*  
 Poirino - *TO*  
 Polaveno - *BS*  
 Polcenigo - *PN*  
 Polesella - *RO*  
 Polesine Parmense - *PR*  
 Poli - *ROMA*  
 Polia - *CZ*  
 Policoro - *MT*  
 Polignano a Mare - *BA*  
 Polinago - *MO*  
 Polino - *TR*  
 Polistena - *RC*  
 Polizzi Generosa - *PA*  
 Polla - *SA*  
 Pollein - *AO*  
 Pollena Trocchia - *NA*  
 Pollenza - *MC*  
 Pollica - *SA*  
 Pollina - *PA*  
 Pollone - *VC*  
 Pollutri - *CH*  
 Polonghera - *CN*  
 Polpenazze del Garda - *BS*  
 Polverara - *PD*  
 Polverigi - *AN*  
 Pomarance - *PI*  
 Pomaretto - *TO*  
 Pomarico - *MT*  
 Pomarolo - *TN*  
 Pomaro Monferrato - *AL*  
 Pombia - *NO*  
 Pomezia - *ROMA*  
 Pomigliano d'Arco - *NA*  
 Pompei - *NA*  
 Pompeiana - *IM*  
 Pompiano - *BS*  
 Pomponesco - *MN*  
 Pompu - *OR*  
 Poncarale - *BS*  
 Ponderano - *VC*  
 Ponna - *CO*  
 Ponsacco - *PI*  
 Ponso - *PD*  
 Pontassieve - *FI*  
 Pontboset - *AO*  
 Pont Canavese - *TO*  
 Ponte - *BN*  
 Pontebba - *UD*  
 Ponte Buggianese - *PT*  
 Pontecagnano Faiano - *SA*  
 Pontecchio Polesine - *RO*  
 Pontechianale - *CN*  
 Pontecorvo - *FR*  
 Pontecurone - *AL*  
 Pontedassio - *IM*  
 Ponte dell'Olio - *PC*  
 Pontedera - *PI*  
 Ponte di Legno - *BS*  
 Ponte di Piave - *TV*  
 Ponte Gardena - *BZ*  
 Ponte in Valtellina - *SO*  
 Ponte Lambro - *CO*  
 Pontelandolfo - *BN*  
 Pontelatone - *CE*  
 Pontelongo - *PD*  
 Ponte nelle Alpi - *BL*  
 Ponte Nizza - *PV*  
 Ponte Nossola - *BG*  
 Pontenure - *PC*  
 Ponteranica - *BG*  
 Ponte San Nicolò - *PD*  
 Ponte San Pietro - *BG*  
 Pontestura - *AL*  
 Pontevecchio - *BS*  
 Pontey - *AO*  
 Ponti - *AL*  
 Pontida - *BG*  
 Pontinia - *LT*  
 Pontinvrea - *SV*  
 Pontirolo Nuovo - *BG*  
 Ponti sul Mincio - *MN*  
 Pontoglio - *BS*  
 Pontremoli - *MS*  
 Pont-Saint-Martin - *AO*  
 Ponza - *LT*  
 Ponzano di Fermo - *AP*  
 Ponzano Monferrato - *AL*  
 Ponzano Romano - *ROMA*  
 Ponzano Veneto - *TV*  
 Ponzone - *AL*  
 Popoli - *PE*  
 Poppi - *AR*  
 Porano - *TR*  
 Porcari - *LU*  
 Porcia - *PN*  
 Pordenone - *PN*  
 Porlezza - *CO*  
 Pornassio - *IM*  
 Porpetto - *UD*  
 Porretta Terme - *BO*  
 Portacomaro - *AT*  
 Portalbera - *PV*

Porte - *TO*  
 Portici - *NA*  
 Portico di Caserta - *CE*  
 Portico e San Benedetto - *FO*  
 Portigliola - *RC*  
 Porto Azzurro - *LI*  
 Portobuffolè - *TV*  
 Portocannone - *CB*  
 Porto Ceresio - *VA*  
 Porto Cesareo - *LE*  
 Porto Empedocle - *AG*  
 Portoferraio - *LI*  
 Portofino - *GE*  
 Portogruaro - *VE*  
 Portomaggiore - *FE*  
 Porto Mantovano - *MN*  
 Portopalo di Capo Passero - *SR*  
 Porto Recanati - *MC*  
 Porto San Giorgio - *AP*  
 Porto Sant'Elpidio - *AP*  
 Portoscufo - *CA*  
 Porto Tolle - *RO*  
 Porto Torres - *SS*  
 Porto Valtravaglia - *VA*  
 Portovenere - *SP*  
 Portula - *VC*  
 Posada - *NU*  
 Posina - *VI*  
 Positano - *SA*  
 Possagno - *TV*  
 Posta - *RI*  
 Posta Fibreno - *FR*  
 Postal - *BZ*  
 Postalesio - *SO*  
 Postiglione - *SA*  
 Postua - *VC*  
 Potenza - *PZ*  
 Potenza Picena - *MC*  
 Pove del Grappa - *VI*  
 Povegliano - *TV*  
 Povegliano Veronese - *VR*  
 Paviglio - *RE*  
 Povoletto - *UD*  
 Pozza di Fassa - *TN*  
 Pozzaglia Sabino - *RI*  
 Pozzaglio ed Uniti - *CR*  
 Pozzallo - *RG*  
 Pozzilli - *IS*  
 Pozzo d'Adda - *MI*  
 Pozzolengo - *BS*  
 Pozzoleone - *VI*  
 Pozzol Groppo - *AL*  
 Pozzolo Formigaro - *AL*  
 Pozzomaggiore - *SS*  
 Pozzonovo - *PD*  
 Pozzuoli - *NA*  
 Pozzuolo del Friuli - *UD*  
 Pozzuolo Martesana - *MI*  
 Pradalunga - *BG*  
 Pradamano - *UD*  
 Pradives - *CN*  
 Pradelato - *TO*  
 Praia a Mare - *CS*  
 Praiano - *SA*  
 Pralboino - *BS*  
 Prali - *TO*  
 Pralormo - *TO*  
 Pralungo - *VC*  
 Pramaggiore - *VE*  
 Pramollo - *TO*  
 Prarolo - *VC*  
 Prarostino - *TO*  
 Prasco - *AL*

Prascorsano - *TO*  
 Praso - *TN*  
 Prata Camportaccio - *SO*  
 Prata d'Ansidonia - *AQ*  
 Prata di Pordenone - *PN*  
 Prata di Principato Ultra - *AV*  
 Prata Sannita - *CE*  
 Pratella - *CE*  
 Pratiglione - *TO*  
 Prato - *FI*  
 Prato allo Stelvio - *BZ*  
 Prato Carnico - *UD*  
 Pratola Peligna - *AQ*  
 Pratola Serra - *AV*  
 Prato Sesia - *NO*  
 Pratovecchio - *AR*  
 Pravidomini - *PN*  
 Pray - *VC*  
 Prazzo - *CN*  
 Precentico - *UD*  
 Preci - *PG*  
 Predappio - *FO*  
 Predazzo - *TN*  
 Predoi - *BZ*  
 Predore - *BG*  
 Predosa - *AL*  
 Preganziol - *TV*  
 Pregnana Milanese - *MI*  
 Prelà - *IM*  
 Premana - *CO*  
 Premariacco - *UD*  
 Premeno - *NO*  
 Premia - *NO*  
 Premilcuore - *FO*  
 Premolo - *BG*  
 Premosello-Chiovena - *NO*  
 Preone - *UD*  
 Preore - *TN*  
 Prepotto - *UD*  
 Pré-Saint-Didier - *AO*  
 Preseglie - *BS*  
 Presenzano - *CE*  
 Presezzo - *BG*  
 Presicce - *LE*  
 Pressana - *VR*  
 Prestine - *BS*  
 Pretoro - *CH*  
 Prevalle - *BS*  
 Prezza - *AQ*  
 Prezzo - *TN*  
 Priero - *CN*  
 Prignano Cilento - *SA*  
 Prignano sulla Secchia - *MO*  
 Primaluna - *CO*  
 Priocca - *CN*  
 Priola - *CN*  
 Priolo Gargallo - *SR*  
 Priverno - *LT*  
 Prizzi - *PA*  
 Proceno - *VT*  
 Procida - *NA*  
 Propata - *GE*  
 Proserpio - *CO*  
 Prossedi - *LT*  
 Provaglio d'Iseo - *BS*  
 Provaglio Val Sabbia - *BS*  
 Proves - *BZ*  
 Provvidenti - *CB*  
 Prunetto - *CN*  
 Puegnago sul Garda - *BS*  
 Puglianello - *BN*  
 Pula - *CA*  
 Pulfero - *UD*  
 Pulsano - *TA*

Pumenengo - *BG*  
 Puos d'Alpago - *BL*  
 Pusiano - *CO*  
 Putifigari - *SS*  
 Putignano - *BA*

## Q

Quadrelle - *AV*  
 Quadri - *CH*  
 Quagliuzzo - *TO*  
 Qualiano - *NA*  
 Quaranti - *AT*  
 Quaregna - *VC*  
 Quargento - *AL*  
 Quarna Sopra - *NO*  
 Quarna Sotto - *NO*  
 Quarona - *VC*  
 Quarrata - *PT*  
 Quart - *AO*  
 Quarto - *NA*  
 Quarto d'Altino - *VE*  
 Quartucciu - *CA*  
 Quartu Sant'Elena - *CA*  
 Quassolo - *TO*  
 Quattordio - *AL*  
 Quattro Castella - *RE*  
 Quero - *BL*  
 Quiliano - *SV*  
 Quincinetto - *TO*  
 Quindici - *AV*  
 Quingentole - *MN*  
 Quintano - *CR*  
 Quinto di Treviso - *TV*  
 Quinto Vercellese - *VC*  
 Quinto Vicentino - *VI*  
 Quinzano d'Oglio - *BS*  
 Quistello - *MN*  
 Quittengo - *VC*

## R

Rabbi - *TN*  
 Racale - *LE*  
 Racalmuto - *AG*  
 Racconigi - *CN*  
 Raccuja - *ME*  
 Racines - *BZ*  
 Radda in Chianti - *SI*  
 Raddusa - *CT*  
 Radicofani - *SI*  
 Radicondoli - *SI*  
 Raffadali - *AG*  
 Ragogna - *UD*  
 Ragoli - *TN*  
 Ragusa - *RG*  
 Raiano - *AQ*  
 Ramacca - *CT*  
 Ramiseto - *RE*  
 Ramponio Verna - *CO*  
 Rancio Valcuvia - *VA*  
 Ranco - *VA*  
 Randazzo - *CT*  
 Ranica - *BG*  
 Ranzanico - *BG*  
 Ranzo - *IM*  
 Rapagnano - *AP*  
 Rapallo - *GE*  
 Rapino - *CH*  
 Rapolano Terme - *SI*  
 Rapolla - *PZ*  
 Rapone - *PZ*  
 Rassa - *VC*  
 Rasun Anterselva - *BZ*  
 Rasura - *SO*  
 Ravanusa - *AG*  
 Ravarino - *MO*  
 Ravascietto - *UD*  
 Ravello - *SA*  
 Ravenna - *RA*  
 Raveo - *UD*  
 Raviscanina - *CE*  
 Re - *NO*  
 Rea - *PV*  
 Realmonte - *AG*  
 Reana del Roiale - *UD*  
 Reano - *TO*  
 Recale - *CE*  
 Recanati - *MC*  
 Recco - *GE*  
 Recetto - *NO*  
 Recoaro Terme - *VI*  
 Redavalle - *PV*  
 Redondesco - *MN*  
 Refrancore - *AT*  
 Refrontolo - *TV*  
 Regalbuto - *EN*  
 Reggello - *FI*  
 Reggio di Calabria - *RC*  
 Reggiolo - *RE*  
 Reggio nell'Emilia - *RE*  
 Reino - *BN*  
 Reitano - *ME*  
 Remanzacco - *UD*  
 Remedello - *BS*  
 Renate - *MI*  
 Rende - *CS*  
 Renon - *BZ*  
 Resana - *TV*  
 Rescaldina - *MI*  
 Resia - *UD*  
 Resiutta - *UD*  
 Resuttano - *CL*  
 Retorbido - *PV*  
 Revello - *CN*  
 Revere - *MN*  
 Revigliasco d'Asti - *AT*  
 Revine Lago - *TV*  
 Revò - *TN*  
 Rezzago - *CO*  
 Rezzato - *BS*  
 Rezzo - *IM*  
 Rezzoaglio - *GE*  
 Rhêmes-Notre-Dame - *AO*  
 Rhêmes-Saint-Georges - *AO*  
 Rho - *MI*  
 Riace - *RC*  
 Rialto - *SV*  
 Riano - *ROMA*  
 Riardo - *CE*  
 Ribera - *AG*  
 Ribordone - *TO*  
 Ricadi - *CZ*  
 Ricaldone - *AL*  
 Riccia - *CB*  
 Riccione - *FO*  
 Riccò del Golfo di Spezia - *SP*  
 Ricengo - *CR*  
 Ricigliano - *SA*  
 Riese Pio X - *TV*  
 Rieti - *CL*  
 Rieti - *RI*  
 Rifiano - *BZ*  
 Riffredo - *CN*

- Rignano Flaminio - *ROMA*  
 Rignano Garganico - *FG*  
 Rignano sull'Arno - *FI*  
 Rigolato - *UD*  
 Rima San Giuseppe - *VC*  
 Rimasco - *VC*  
 Rimella - *VC*  
 Rimini - *FO*  
 Rio di Pusteria - *BZ*  
 Riofreddo - *ROMA*  
 Riola Sardo - *OR*  
 Riolo Terme - *RA*  
 Riolunato - *MO*  
 Riomaggiore - *SP*  
 Rio Marina - *LI*  
 Rio nell'Elba - *LI*  
 Rionero in Vulture - *PZ*  
 Rionero Sannitico - *IS*  
 Rio Saliceto - *RE*  
 Ripabottoni - *CB*  
 Ripacandida - *PZ*  
 Ripalimosano - *CB*  
 Ripalta 'Arpina - *CR*  
 Ripalta Cremasca - *CR*  
 Ripalta Guerina - *CR*  
 Riparbella - *PI*  
 Ripa Teatina - *CH*  
 Ripatransone - *AP*  
 Ripe - *AN*  
 Ripe San Ginesio - *MC*  
 Ripi - *FR*  
 Riposto - *CT*  
 Rittana - *CN*  
 Riva del Garda - *TN*  
 Riva di Solto - *BG*  
 Rivalba - *TO*  
 Riva Ligure - *IM*  
 Rivalta Bormida - *AL*  
 Rivalta di Torino - *TO*  
 Rivamonte Agordino - *BL*  
 Rivanazzano - *PV*  
 Riva presso Chieri - *TO*  
 Rivara - *TO*  
 Rivarolo Canavese - *TO*  
 Rivarolo del Re ed Uniti - *CR*  
 Rivarolo Mantovano - *MN*  
 Rivarone - *AL*  
 Rivarossa - *TO*  
 Riva Valdobbia - *VC*  
 Rive - *VC*  
 Rive d'Arcano - *UD*  
 Rivello - *PZ*  
 Rivergato - *PC*  
 Rivignano - *UD*  
 Rivisondoli - *AQ*  
 Rivodutri - *RI*  
 Rivoli - *TO*  
 Rivoli Veronese - *VR*  
 Rivolta d'Adda - *CR*  
 Rizziconi - *RC*  
 Roana - *VI*  
 Roaschia - *CN*  
 Roascio - *CN*  
 Roasio - *VC*  
 Roatto - *AT*  
 Robassomero - *TO*  
 Robbiate - *CO*  
 Robbio - *PV*  
 Robecchetto con Induno - *MI*  
 Robecco d'Oglio - *CR*  
 Robecco Pavese - *PV*  
 Robecco sul Naviglio - *MI*  
 Robella - *AT*  
 Robilante - *CN*  
 Roburent - *CN*  
 Roccabascera - *AV*  
 Roccabernarda - *CZ*  
 Roccabianca - *PR*  
 Roccabruna - *CN*  
 Rocca Canavese - *TO*  
 Rocca Canterano - *ROMA*  
 Roccacasale - *AQ*  
 Rocca Cigliè - *CN*  
 Rocca d'Arazzo - *AT*  
 Rocca d'Arce - *FR*  
 Roccadaspide - *SA*  
 Rocca de' Baldi - *CN*  
 Rocca de' Giorgi - *PV*  
 Rocca d'Evandro - *CE*  
 Rocca di Botte - *AQ*  
 Rocca di Cambio - *AQ*  
 Rocca di Cave - *ROMA*  
 Rocca di Mezzo - *AQ*  
 Rocca di Neto - *CZ*  
 Rocca di Papa - *ROMA*  
 Roccafortita - *ME*  
 Roccafluvione - *AP*  
 Roccaforte del Greco - *RC*  
 Roccaforte Ligure - *AL*  
 Roccaforte Mondovì - *CN*  
 Roccaforzata - *TA*  
 Roccafranca - *BS*  
 Roccagiovine - *ROMA*  
 Roccagloriosa - *SA*  
 Roccagorga - *LT*  
 Rocca Grimalda - *AL*  
 Rocca Imperiale - *CS*  
 Roccalbegna - *GR*  
 Roccalumera - *ME*  
 Roccamandolfi - *IS*  
 Rocca Massima - *LT*  
 Roccamena - *PA*  
 Roccamonfina - *CE*  
 Roccamontepiano - *CH*  
 Roccamorice - *PE*  
 Roccanova - *PZ*  
 Roccantica - *RI*  
 Roccapalumba - *PA*  
 Rocca Pia - *AQ*  
 Roccapiemonte - *SA*  
 Rocca Pietore - *BL*  
 Rocca Priora - *ROMA*  
 Roccarainola - *NA*  
 Roccaraso - *AQ*  
 Roccaromana - *CE*  
 Rocca San Casciano - *FO*  
 Rocca San Felice - *AV*  
 Rocca San Giovanni - *CH*  
 Rocca Santa Maria - *TE*  
 Rocca Santo Stefano - *ROMA*  
 Roccascalegna - *CH*  
 Roccasecca - *FR*  
 Roccasecca dei Volsci - *LT*  
 Roccasicura - *IS*  
 Rocca Sinibalda - *RI*  
 Roccasparvera - *CN*  
 Roccaspinalveti - *CH*  
 Roccastrada - *GR*  
 Rocca Susella - *PV*  
 Roccavaldina - *ME*  
 Roccaverano - *AT*  
 Roccavignale - *SV*  
 Roccavione - *CN*  
 Roccavivara - *CB*  
 Roccella Ionica - *RC*  
 Roccella Valdemone - *ME*  
 Rocchetta a Volturno - *IS*  
 Rocchetta Belbo - *CN*  
 Rocchetta di Vara - *SP*  
 Rocchetta e Croce - *CE*  
 Rocchetta Ligure - *AL*  
 Rocchetta Nervina - *IM*  
 Rocchetta Palafea - *AT*  
 Rocchetta Sant'Antonio - *FG*  
 Rocchetta Tanaro - *AT*  
 Rodano - *MI*  
 Roddi - *CN*  
 Roddino - *CN*  
 Rodello - *CN*  
 Rodengo - *BZ*  
 Rodengo-Saiano - *BS*  
 Roderò - *CO*  
 Rodi Garganico - *FG*  
 Rodigo - *MN*  
 Rodi Milici - *ME*  
 Roè Volciano - *BS*  
 Ro Ferrarese - *FE*  
 Rofrano - *SA*  
 Rogeno - *CO*  
 Roggiano Gravina - *CS*  
 Roghudi - *RC*  
 Rogliano - *CS*  
 Rognano - *PV*  
 Rogno - *BG*  
 Rogolo - *SO*  
 Roiate - *ROMA*  
 Roio del Sangro - *CH*  
 Roisan - *AO*  
 Roletto - *TO*  
 Rolo - *RE*  
 Roma - *ROMA*  
 Romagnano al Monte - *SA*  
 Romagnano Sesia - *NO*  
 Romagnese - *PV*  
 Romallo - *TN*  
 Romana - *SS*  
 Romanengo - *CR*  
 Romano Canavese - *TO*  
 Romano d'Ezzelino - *VI*  
 Romano di Lombardia - *BG*  
 Romans d'Isonzo - *GO*  
 Rombiolo - *CZ*  
 Romeno - *TN*  
 Romentino - *NO*  
 Rometta - *ME*  
 Ronago - *CO*  
 Roncà - *VR*  
 Roncade - *TV*  
 Roncadelle - *BS*  
 Roncaro - *PV*  
 Roncegno - *TN*  
 Roncello - *MI*  
 Ronchi Valsugana - *TN*  
 Ronchi dei Legionari - *GO*  
 Ronchis - *UD*  
 Ronciglione - *VT*  
 Ronco all'Adige - *VR*  
 Roncobello - *BG*  
 Ronco Biellese - *VC*  
 Ronco Briantino - *MI*  
 Ronco Canavese - *TO*  
 Roncoferriero - *MN*  
 Roncofreddo - *FO*  
 Roncola - *BG*  
 Roncone - *TN*  
 Ronco Scrivia - *GE*  
 Rondanina - *GE*  
 Rondissone - *TO*  
 Ronsecco - *VC*  
 Ronzo-Chienis - *TN*  
 Ronzone - *TN*  
 Roppolo - *VC*  
 Rorà - *TO*  
 Rosà - *VI*  
 Rosarno - *RC*  
 Rosasco - *PV*  
 Rosate - *MI*  
 Rosazza - *VC*  
 Rosciano - *PE*  
 Roscigno - *SA*  
 Rose - *CS*  
 Rosello - *CH*  
 Roseto Capo Spulico - *CS*  
 Roseto degli Abruzzi - *TE*  
 Roseto Valfortore - *FG*  
 Rosignano Marittimo - *LI*  
 Rosignano Monferrato - *AL*  
 Rosolina - *RO*  
 Rosolini - *SR*  
 Rosora - *AN*  
 Rossa - *VC*  
 Rossana - *CN*  
 Rossano - *CS*  
 Rossano Veneto - *VI*  
 Rossiglione - *GE*  
 Rosta - *TO*  
 Rota d'Imagna - *BG*  
 Rota Greca - *CS*  
 Rotella - *AP*  
 Rotello - *CB*  
 Rotonda - *PZ*  
 Rotondella - *MT*  
 Rotondi - *AV*  
 Rottofreno - *PC*  
 Rotzo - *VI*  
 Roure - *TO*  
 Rovagnate - *CO*  
 Rovasenda - *VC*  
 Rovato - *BS*  
 Rovegno - *GE*  
 Rovellasca - *CO*  
 Rovello Porro - *CO*  
 Roverbella - *MN*  
 Roverchiara - *VR*  
 Roverè della Luna - *TN*  
 Roveredo di Guà - *VR*  
 Roveredo in Piano - *PN*  
 Rovereto - *TN*  
 Roverè Veronese - *VR*  
 Rovescala - *PV*  
 Rovetta - *BG*  
 Roviano - *ROMA*  
 Rovigo - *RO*  
 Rovito - *CS*  
 Rovolon - *PD*  
 Rozzano - *MI*  
 Rubano - *PD*  
 Rubiana - *TO*  
 Rubiera - *RE*  
 Ruda - *UD*  
 Rudiano - *BS*  
 Rueglio - *TO*  
 Ruffano - *LE*  
 Ruffia - *CN*  
 Ruffrè - *TN*  
 Rufina - *FI*  
 Ruinas - *OR*  
 Ruino - *PV*  
 Rumo - *TN*  
 Ruoti - *PZ*  
 Russi - *RA*  
 Rutigliano - *BA*

Rùtino - SA  
Ruviano - CE  
Ruvo del Monte - PZ  
Ruvo di Puglia - BA

## S

Sabaudia - LT  
Sabbia - VC  
Sabbio Chiese - BS  
Sabbioneta - MN  
Sacco - SA  
Saccolongo - PD  
Sacile - PN  
Sacrofano - ROMA  
Sadali - NU  
Sagama - NU  
Sagliano Micca - VC  
Sagrado - GO  
Sagron Mis - TN  
Saint-Christophe - AO  
Saint-Denis - AO  
Saint-Marcel - AO  
Saint-Nicolas - AO  
Saint-Oyen - AO  
Saint-Pierre - AO  
Saint-Rhémy - AO  
Saint-Vincent - AO  
Sala Baganza - PR  
Sala Biellese - VC  
Sala Bolognese - BO  
Sala Comacina - CO  
Sala Consilina - SA  
Sala Monferrato - AL  
Salandra - MT  
Salaparuta - TP  
Salara - RO  
Salasco - VC  
Salassa - TO  
Salbertrand - TO  
Salcedo - VI  
Salcito - CB  
Sale - AL  
Sale delle Langhe - CN  
Sale Marasino - BS  
Salemi - TP  
Salento - SA  
Salerano Canavese - TO  
Salerano sul Lambro - MI  
Salerno - SA  
Sale San Giovanni - CN  
Salletto - PD  
Salgareda - TV  
Salice Salentino - LE  
Saliceto - CN  
Salisano - RI  
Sali Vercellese - VC  
Salizzole - VR  
Salle - PE  
Salmour - CN  
Salò - BS  
Salorno - BZ  
Salsomaggiore Terme - PR  
Saltara - PS  
Saltrio - VA  
Saludecio - FO  
Saluggia - VC  
Salussola - VC  
Saluzzo - CN  
Salve - LE  
Salvirola - CR  
Salvitelle - SA  
Salza di Pinerolo - TO

Salza Irpina - AV  
Salzano - VE  
Samarate - VA  
Samassi - CA  
Samatzai - CA  
Sambuca di Sicilia - AG  
Sambuca Pistoiese - PT  
Sambuci - ROMA  
Sambuco - CN  
Sammichele di Bari - BA  
Samo - RC  
Samolaco - SO  
Samone - TO  
Samone - TN  
Sampeyre - CN  
Samugheo - OR  
Sanfara - LE  
San Bartolomeo al Mare - IM  
San Bartolomeo in Galdo - BN  
San Bartolomeo Val Cavargna - CO  
San Basile - CS  
San Basilio - CA  
San Bassano - CR  
San Bellino - RO  
San Benedetto Belbo - CN  
San Benedetto dei Marsi - AQ  
San Benedetto del Tronto - AP  
San Benedetto in Perillis - AQ  
San Benedetto Po - MN  
San Benedetto Ullano - CS  
San Benedetto Val di Sambro - BO  
San Benigno Canavese - TO  
San Bernardino Verbano - NO  
San Biagio della Cima - IM  
San Biagio di Callalta - TV  
San Biagio Platani - AG  
San Biagio Saracinisco - FR  
San Biase - CB  
San Bonifacio - VR  
San Buono - CH  
San Calogero - CZ  
San Candido - BZ  
San Canzian d'Isongo - GO  
San Carlo Canavese - TO  
San Casciano dei Bagni - SI  
San Casciano in Val di Pesa - FI  
San Cassiano - LE  
San Cataldo - CL  
San Cesario di Lecce - LE  
San Cesario sul Panaro - MO  
San Chirico Nuovo - PZ  
San Chirico Raparo - PZ  
San Cipirello - PA  
San Cipriano d'Aversa - CE  
San Cipriano Picentino - SA  
San Cipriano Po - PV  
San Clemente - FO  
San Colombano al Lambro - MI  
San Colombano Belmonte - TO  
San Colombano Certenoli - GE  
San Cono - CT  
San Cosmo Albanese - CS  
San Costantino Albanese - PZ  
San Costantino Calabro - CZ  
San Costanzo - PS  
San Cristoforo - AL  
San Damiano al Colle - PV  
San Damiano d'Asti - AT  
San Damiano Macra - CN  
San Daniele del Friuli - UD  
San Daniele Po - CR  
San Demetrio Corone - CS  
San Demetrio ne' Vestini - AQ

San Didero - TO  
Sandigliano - VC  
San Donaci - BR  
San Donà di Piave - VE  
San Donato di Lecce - LE  
San Donato di Ninea - CS  
San Donato Milanese - MI  
San Donato Val di Comino - FR  
San Dorligo della Valle - TS  
Sandrigo - VI  
San Fedele Intelvi - CO  
San Fele - PZ  
San Felice a Cancellò - CE  
San Felice Circeo - LT  
San Felice del Benaco - BS  
San Felice del Molise - CB  
San Felice sul Panaro - MO  
San Ferdinando - RC (a)  
San Ferdinando di Puglia - FG  
San Fermo della Battaglia - CO  
San Fili - CS  
San Filippo del Mela - ME  
San Fior - TV  
San Fiorano - MI  
San Floriano del Collio - GO  
San Floro - CZ  
San Francesco al Campo - TO  
San Fratello - ME  
Sanfrè - CN  
Sanfront - CN  
Sangano - TO  
San Gavino Monreale - CA  
San Gemini - TR  
San Genesio Atesino - BZ  
San Genesio ed Uniti - PV  
San Gennaro Vesuviano - NA  
San Germano Chisone - TO  
San Germano dei Berici - VI  
San Germano Vercellese - VC  
San Gervasio Bresciano - BS  
San Giacomo degli Schiavoni - CB  
San Giacomo delle Segnate - MN  
San Giacomo Filippo - SO  
San Giacomo Vercellese - VC  
Sangiano - VA  
San Gillio - TO  
San Gimignano - SI  
San Ginesio - MC  
Sanginetto - CS  
San Giorgio a Cremano - NA  
San Giorgio Albanese - CS  
San Giorgio a Liri - FR  
San Giorgio Canavese - TO  
San Giorgio della Richinvelda - PN  
San Giorgio delle Pertiche - PD  
San Giorgio del Sannio - BN  
San Giorgio di Lomellina - PV  
San Giorgio di Mantova - MN  
San Giorgio di Nogaro - UD  
San Giorgio di Pesaro - PS  
San Giorgio di Piano - BO  
San Giorgio in Bosco - PD  
San Giorgio Ionico - TA  
San Giorgio la Molara - BN  
San Giorgio Lucano - MT  
San Giorgio Monferrato - AL  
San Giorgio Morgeto - RC  
San Giorgio Piacentino - RC  
San Giorgio Scarampi - AT  
San Giorgio su Legnano - MI  
Sap Giòrio di Susa - TO  
San Giovanni al Natisone - UD  
San Giovanni a Piro - SA

San Giovanni Bianco - BG  
San Giovanni d'Asso - SI  
San Giovanni del Dosso - MN  
San Giovanni di Gerace - RC  
San Giovanni Gemini - AG  
San Giovanni Ilarione - VR  
San Giovanni Incarico - FR  
San Giovanni in Croce - CR  
San Giovanni in Fiore - CS  
San Giovanni in Galdo - CB  
San Giovanni in Marignano - FO  
San Giovanni in Persiceto - BO  
San Giovanni la Punta - CT  
San Giovanni Lipioni - CH  
San Giovanni Lupatoto - VR  
San Giovanni Rotondo - FG  
San Giovanni Suergiu - CA  
San Giovanni Teatino - CH  
San Giovanni Valdarno - AR  
San Giuliano del Sannio - CB  
San Giuliano di Puglia - CB  
San Giuliano Milanese - MI  
San Giuliano Terme - PI  
San Giuseppe Jato - PA  
San Giuseppe Vesuviano - NA  
San Giustino - PG  
San Giusto Canavese - TO  
San Godenzo - FI  
San Gregorio da Sassola - ROMA  
San Gregorio di Catania - CT  
San Gregorio d'Ippona - CZ  
San Gregorio Magno - SA  
San Gregorio Matese - CE  
San Gregorio nelle Alpi - BL  
Sanguinetto - VR  
San Lazzaro di Savena - BO  
San Leo - PS  
San Leonardo - UD  
San Leonardo in Passiria - BZ  
San Leucio del Sannio - BN  
San Lorenzello - BN  
San Lorenzo - RC  
San Lorenzo al Mare - IM  
San Lorenzo Bellizzi - CS  
San Lorenzo del Vallo - CS  
San Lorenzo di Sebato - BZ  
San Lorenzo in Banale - TN  
San Lorenzo in Campo - PS  
San Lorenzo Isontino - GO  
San Lorenzo Maggiore - BN  
San Lorenzo Nuovo - VT  
San Luca - RC  
San Lucido - CS  
San Lupo - BN  
Sanluri - CA  
San Mango d'Aquino - CZ  
San Mango Piemonte - SA  
San Mango sul Calore - AV  
San Marcellino - CE  
San Marcello - AN  
San Marcello Pistoiese - PT  
San Marco Argentano - CS  
San Marco d'Alunzio - ME  
San Marco dei Cavoti - BN  
San Marco Evangelista - CE  
San Marco in Lamis - FG  
San Marco la Catola - FG  
San Martino Alfieri - AT  
San Martino al Tagliamento - PN  
San Martino Buon Albergo - VR  
San Martino Canavese - TO  
San Martino d'Agri - PZ  
San Martino dall'Argine - MN  
San Martino del Lago - CR

- San Martino di Finia - *CS*  
 San Martino di Lupari - *PD*  
 San Martino di Venezze - *RO*  
 San Martino in Bada - *BZ*  
 San Martino in Passiria - *BZ*  
 San Martino in Pensilis - *CB*  
 San Martino in Rio - *RE*  
 San Martino in Strada - *MI*  
 San Martino Sannita - *BN*  
 San Martino Siccomario - *PV*  
 San Martino sulla Marrucina - *CH*  
 San Martino Valle Caudina - *AV*  
 San Marzano di San Giuseppe - *TA*  
 San Marzano Oliveto - *AT*  
 San Marzano sul Sarno - *SA*  
 San Massimo - *CB*  
 San Maurizio Canavese - *TO*  
 San Maurizio d'Opaglio - *NO*  
 San Mauro Castelverde - *PA*  
 San Mauro Cilento - *SA*  
 San Mauro di Saline - *VR*  
 San Mauro Forte - *MT*  
 San Mauro la Bruca - *SA*  
 San Mauro Marehese - *CZ*  
 San Mauro Pascoli - *FO*  
 San Mauro Torinese - *TO*  
 San Michele all'Adige - *TN*  
 San Michele al Tagliamento - *VE*  
 San Michele di Ganzaria - *CT*  
 San Michele di Serino - *AV*  
 San Michele Mondovi - *CN*  
 San Michele Salentino - *BR*  
 San Miniato - *PI*  
 San Nazario - *VI*  
 San Nazzaro - *BN*  
 Sannazzaro de' Burgondi - *PV*  
 San Nazzaro Sesia - *NO*  
 San Nazzaro Val Cavargna - *CO*  
 Sannicandro di Bari - *BA*  
 Sannicandro Garganico - *FG*  
 Sannicola - *LE*  
 San Nicola Arcella - *CS*  
 San Nicola Baronia - *AV*  
 San Nicola da Crissa - *CZ*  
 San Nicola dell'Alto - *CZ*  
 San Nicola la Strada - *CE*  
 San Nicola Manfredi - *BN*  
 San Nicolò d'Arcidano - *OR*  
 San Nicolò di Comelico - *BL*  
 San Nicolò Gerrei - *CA*  
 San Pancrazio - *BZ*  
 San Pancrazio Salentino - *BR*  
 San Paolo - *BS*  
 San Paolo Albanese - *PZ*  
 San Paolo Bel Sito - *NA*  
 San Paolo Cervo - *VC*  
 San Paolo d'Argon - *BG*  
 San Paolo di Civitate - *FG*  
 San Paolo di Jesi - *AN*  
 San Paolo Solbrito - *AT*  
 San Pellegrino Terme - *BG*  
 San Pier d'Isenzo - *GO*  
 San Pier Niceto - *ME*  
 San Piero a Sieve - *FI*  
 San Piero Patti - *ME*  
 San Pietro al Natisone - *UD*  
 San Pietro al Tanagro - *SA*  
 San Pietro a Maida - *CZ*  
 San Pietro Apostolo - *CZ*  
 San Pietro Avellana - *IS*  
 San Pietro Clarenza - *CT*  
 San Pietro di Cadore - *BL*  
 San Pietro di Caridà - *RC*  
 San Pietro di Feletto - *TV*  
 San Pietro di Morubio - *VR*  
 San Pietro in Amantea - *CS*  
 San Pietro in Cariano - *VR*  
 San Pietro in Casale - *BO*  
 San Pietro in Cerro - *PC*  
 San Pietro Infine - *CE*  
 San Pietro in Gu - *PD*  
 San Pietro in Guarano - *CS*  
 San Pietro in Lama - *LE*  
 San Pietro Mosezzo - *NO*  
 San Pietro Mussolino - *VI*  
 San Pietro Val Lemina - *TO*  
 San Pietro Vernotico - *BR*  
 San Pietro Viminario - *PD*  
 San Pio delle Camere - *AQ*  
 San Polo dei Cavalieri - *ROMA*  
 San Polo d'Enza - *RE*  
 San Polo di Piave - *TV*  
 San Polomatese - *CB*  
 San Ponso - *TO*  
 San Possidonio - *MO*  
 San Potito Sannitico - *CE*  
 San Potito Ultra - *AV*  
 San Prisco - *CE*  
 San Procopio - *RC*  
 San Prospero - *MO*  
 San Quirico d'Orcia - *SI*  
 San Quirino - *PN*  
 San Raffaele Cimena - *TO*  
 San Remo - *IM*  
 San Roberto - *RC*  
 San Rocco al Porto - *MI*  
 San Romano in Garfagnana - *LU*  
 San Rufo - *SA*  
 San Salvatore di Fitalia - *ME*  
 San Salvatore Monferrato - *AL*  
 San Salvatore Telesino - *BN*  
 San Salvo - *CH*  
 San Sebastiano al Vesuvio - *NA*  
 San Sebastiano Curone - *AL*  
 San Sebastiano da Po - *TO*  
 San Secondo di Pinerolo - *TO*  
 San Secondo Parmense - *PR*  
 Sansepolcro - *AR*  
 San Severino Lucano - *PZ*  
 San Severino Marche - *MC*  
 San Severo - *FG*  
 San Sossio Baronia - *AV*  
 San Sostene - *CZ*  
 San Sosti - *CS*  
 San Sperate - *CA*  
 Sant'Abbondio - *CO*  
 Santa Brigida - *BG*  
 Santa Caterina Albanese - *CS*  
 Santa Caterina dello Ionio - *CZ*  
 Santa Caterina Villarmosa - *CL*  
 Santa Cesarea Terme - *LE*  
 Santa Cristina d'Aspromonte - *RC*  
 Santa Cristina e Bissonne - *PV*  
 Santa Cristina Gela - *PA*  
 Santa Cristina Valgardena - *BZ*  
 Santa Croce Camerina - *RG*  
 Santa Croce del Sannio - *BN*  
 Santa Croce di Magliano - *CB*  
 Santa Croce sull'Arno - *PI*  
 Santadi - *CA*  
 Santa Domenica Talao - *CS*  
 Santa Domenica Vittoria - *ME*  
 Santa Elisabetta - *AG*  
 Santa Fiora - *GR*  
 Santa Flavia - *PA*  
 Sant'Agapito - *IS*  
 Sant'Agata Bolognese - *BO*  
 Sant'Agata de' Goti - *BN*  
 Sant'Agata del Bianco - *RC*  
 Sant'Agata di Esaro - *CS*  
 Sant'Agata di Militello - *ME*  
 Sant'Agata di Puglia - *FG*  
 Sant'Agata Feltria - *PS*  
 Sant'Agata Fossili - *AL*  
 Sant'Agata li Battiati - *CT*  
 Sant'Agata sul Santeramo - *RA*  
 Santa Gioletta - *PV*  
 Santa Giusta - *OR*  
 Santa Giustina - *BL*  
 Santa Giustina in Colle - *PD*  
 Sant'Agnetto - *NA*  
 Sant'Agostino - *FE*  
 Sant'Albano Stura - *CN*  
 Sant'Alessio con Vialone - *PV*  
 Sant'Alessio in Aspromonte - *RC*  
 Sant'Alessio Siculo - *ME*  
 Sant'Alfio - *CT*  
 Santa Luce - *PI*  
 Santa Lucia del Mela - *ME*  
 Santa Lucia di Piave - *TV*  
 Santa Lucia di Serino - *AV*  
 Santa Margherita d'Adige - *PD*  
 Santa Margherita di Belice - *AG*  
 Santa Margherita di Staffora - *PI*  
 Santa Margherita Ligure - *GE*  
 Santa Maria a Monte - *PI*  
 Santa Maria a Vico - *CE*  
 Santa Maria Capua Vetere - *CE*  
 Santa Maria Coghinas - *SS*  
 Santa Maria del Cedro - *CS*  
 Santa Maria della Versa - *PV*  
 Santa Maria del Molise - *IS*  
 Santa Maria di Licodia - *CT*  
 Santa Maria di Saia - *VE*  
 Santa Maria Hoè - *CO*  
 Santa Maria Imbaro - *CH*  
 Santa Maria la Carità - *NA*  
 Santa Maria la Fossa - *CE*  
 Santa Maria la Longa - *UD*  
 Santa Maria Maggiore - *NO*  
 Santa Maria Nuova - *AN*  
 Santa Maria Rezzonico - *CO*  
 Santa Marina - *SA*  
 Santa Marina Salina - *ME*  
 Santa Marinella - *ROMA*  
 Sant'Ambrogio di Torino - *TO*  
 Sant'Ambrogio di Valpolicella - *VR*  
 Sant'Ambrogio sul Garigliano - *FR*  
 San Tammaro - *CE*  
 Sant'Anastasia - *NA*  
 Sant'Anatolia di Narco - *PG*  
 Sant'Andrea del Garigliano - *FR*  
 Sant'Andrea Apostolo dello Ionio - *CZ*  
 Sant'Andrea di Conza - *AV*  
 Sant'Andrea Frius - *CA*  
 Sant'Angelo a Cupolo - *BN*  
 Sant'Angelo a Fasanella - *SA*  
 Sant'Angelo all'Esca - *AV*  
 Sant'Angelo a Scala - *AV*  
 Sant'Angelo d'Alife - *CE*  
 Sant'Angelo dei Lombardi - *AV*  
 Sant'Angelo del Pesco - *IS*  
 Sant'Angelo di Brolo - *ME*  
 Sant'Angelo di Piove di Sacco - *PD*  
 Sant'Angelo in Lizzola - *PS*  
 Sant'Angelo in Pontano - *MC*  
 Sant'Angelo in Vado - *PS*  
 Sant'Angelo le Fratte - *PZ*  
 Sant'Angelo Limosano - *CB*  
 Sant'Angelo Lodigiano - *MI*  
 Sant'Angelo Lomellina - *PV*  
 Sant'Angelo Muxaro - *AG*  
 Sant'Angelo Romano - *ROMA*  
 Santa Ninfa - *TP*  
 Sant'Anna Arresi - *CA*  
 Sant'Anna d'Alfaedo - *VR*  
 Sant'Antimo - *NA*  
 Sant'Antioco - *CA*  
 Sant'Antonino di Susa - *TO*  
 Sant'Antonio Abate - *NA*  
 Sant'Antonio di Gallura - *SS*  
 Sant'Antonio Ruinas - *OR*  
 Santa Paolina - *AV*  
 Sant'Apollinare - *FR*  
 Sant'Arcangelo - *PZ*  
 Santarcangelo di Romagna - *FO*  
 Sant'Arcangelo Trimonte - *BN*  
 Sant'Arpino - *CE*  
 Sant'Arsenio - *SA*  
 Santa Severina - *CZ*  
 Santa Sofia - *FO*  
 Santa Sofia d'Epiro - *CS*  
 Santa Teresa di Riva - *ME*  
 Santa Teresa Gallura - *SS*  
 Santa Venerina - *CT*  
 Santa Vittoria d'Alba - *CN*  
 Santa Vittoria in Matenano - *AP*  
 Sant'Egidio alla Vibrata - *TE*  
 Sant'Egidio del Monte Albino - *SA*  
 Sant'Elena - *PD*  
 Sant'Elena Sannita - *IS*  
 Sant'Elia a Pianisi - *CB*  
 Sant'Elia Fiumerapido - *FR*  
 Sant'Elpidio a Mare - *AP*  
 Sante Marie - *AQ*  
 Santena - *TO*  
 San Teodoro - *ME*  
 San Teodoro - *NU*  
 Santeramo in Colle - *BA*  
 Sant'Eufemia a Maiella - *PE*  
 Sant'Eufemia d'Aspromonte - *RC*  
 Sant'Eusanio del Sangro - *CH*  
 Sant'Eusanio Forconese - *AQ*  
 Santhià - *VC*  
 Santi Cosma e Damiano - *LT*  
 Sant'Illario dello Ionio - *RC*  
 Sant'Illario d'Enza - *RE*  
 Sant'Ippolito - *PS*  
 Sant'Olcese - *GE*  
 San Tomaso Agordino - *BL*  
 Santomenna - *SA*  
 Sant'Omero - *TE*  
 Sant'Omobono Imagna - *BG*  
 Sant'Onofrio - *CZ*  
 Santopadre - *FR*  
 Sant'Oreste - *ROMA*  
 Santorso - *VI*  
 Sant'Orsola - *TN*  
 Santo Stefano al Mare - *IM*  
 Santo Stefano Belbo - *CN*  
 Santo Stefano d'Aveto - *GE*  
 Santo Stefano del Sole - *AV*  
 Santo Stefano di Cadore - *BL*  
 Santo Stefano di Camastra - *ME*  
 Santo Stefano di Magra - *SP*  
 Santo Stefano di Rogliano - *CS*  
 Santo Stefano di Sessanio - *AQ*  
 Santo Stefano in Aspromonte - *RC*  
 Santo Stefano Lodigiano - *MI*  
 Santo Stefano Quisquina - *AG*  
 Santo Stefano Roero - *CN*  
 Santo Stefano Ticino - *MI*  
 Santo Stino di Livenza - *VE*  
 Santu Lussurgiu - *OR*

- Sant'Urbano - PD  
 San Valentino in Abruzzo Citeriore - PE  
 San Valentino Torio - SA  
 San Venanzo - TR  
 San Vendemiano - TV  
 San Vero Milis - OR  
 San Vincenzo - LI  
 San Vincenzo la Costa - CS  
 San Vincenzo Valle Roveto - AQ  
 San Vitaliano - NA  
 San Vito - CA  
 San Vito al Tagliamento - PN  
 San Vito al Torre - UD  
 San Vito Chietino - CH  
 San Vito dei Normanni - BR  
 San Vito di Cadore - BL  
 San Vito di Fagagna - UD  
 San Vito di Leguzzano - VI  
 San Vito Lo Capo - TP  
 San Vito Romano - ROMA  
 San Vito sullo Ionio - CZ  
 San Vittore del Lazio - FR  
 San Vittore Olona - MI  
 Sanza - SA  
 Sanzeno - TN  
 San Zeno di Montagna - VR  
 San Zeno Naviglio - BS  
 San Zenone al Lambro - MI  
 San Zenone al Po - PV  
 San Zenone degli Ezzelini - TV  
 Saonara - PD  
 Saponara - ME  
 Sappada - BL  
 Sapri - SA  
 Saracena - CS  
 Saracinesco - ROMA  
 Sarcedo - VI  
 Sarconi - PZ  
 Sardara - CA  
 Sardigliano - AL  
 Sarego - VI  
 Sarentino - BZ  
 Sarezzano - AL  
 Sarezzo - BS  
 Sarmato - PC  
 Sarmede - TV  
 Sarnano - MC  
 Sarnico - BG  
 Sarno - SA  
 Sarnonico - TN  
 Saronno - VA  
 Sarre - AO  
 Sarroch - CA  
 Sarsina - FO  
 Sarteano - SI  
 Sartirana Lomellina - PV  
 Sarule - NU  
 Sarzana - SP  
 Sassano - SA  
 Sassari - SS  
 Sassello - SV  
 Sassetta - LI  
 Sassinoro - BN  
 Sassocorvaro - PS  
 Sasso di Castafda - PZ  
 Sassofeltrio - PS  
 Sassoferatto - AN  
 Sasso Marconi - BO  
 Sassuolo - MO  
 Satriano - CZ  
 Satriano di Lucania - PZ  
 Sauris - UD  
 Sauze di Cesana - TO  
 Sauze d'Oulx - TO  
 Sava - TA  
 Savelli - CZ  
 Saviano - NA  
 Savigliano - CN  
 Savignano Irpino - AV  
 Savignano sul Panaro - MO  
 Savignano sul Rubicone - FO  
 Savigno - BO  
 Savignone - GE  
 Savio dell'Adamello - BS  
 Savoca - ME  
 Savogna - UD  
 Savogna d'Isonzo - GO  
 Savoia di Lucania - PZ  
 Savona - SV  
 Scafa - PE  
 Scafati - SA  
 Scagnello - CN  
 Scala - SA  
 Scala Coeli - CS  
 Scaldasole - PV  
 Scalea - CS  
 Scalenghe - TO  
 Scaletta Zanglea - ME  
 Scampitella - AV  
 Scandale - CZ  
 Scandelluzza - AT  
 Scandiano - RE  
 Scandicci - FI  
 Scandolara Ravara - CR  
 Scandolara Ripa d'Oglio - CR  
 Scandriglia - RI  
 Scanno - AQ  
 Scano di Montiferro - OR  
 Scansano - GR  
 Scanzano Jonico - MT  
 Scanzorosciate - BG  
 Scapoli - IS  
 Scarlino - GR  
 Scarmagno - TO  
 Scarnafigi - CN  
 Scarperia - FI  
 Scena - BZ  
 Scerni - CH  
 Scheggia e Pascelupo - PG  
 Scheggino - PG  
 Schiavi di Abruzzo - CH  
 Schiavon - VI  
 Schignano - CO  
 Schilpario - BG  
 Schio - VI  
 Schivenoglia - MN  
 Sciacca - AG  
 Sciara - PA  
 Scicli - RG  
 Scido - RC  
 Scigliano - CS  
 Scilla - RC  
 Scillato - PA  
 Sciolze - TO  
 Scisciano - NA  
 Sciafani Bagni - PA  
 Scontrone - AQ  
 Scopa - VC  
 Scopello - VC  
 Scopitto - AQ  
 Scordia - CT  
 Scorrano - LE  
 Scorsè - VE  
 Scurcola Marsicana - AQ  
 Scurrelle - TN  
 Scurzolengo - AT  
 Sebörga - IM  
 Secinaro - AQ  
 Secli - LE  
 Secugnago - MI  
 Sedegliano - UD  
 Sedico - BL  
 Sedilo - OR  
 Sedini - SS  
 Sedriano - MI  
 Sedrina - BG  
 Sefro - MC  
 Segariu - CA  
 Seggiano - GR  
 Segni - ROMA  
 Segonzano - TN  
 Segrate - MI  
 Segusino - TV  
 Selargius - CA  
 Selci - RI  
 Selegas - CA  
 Sellano - PG  
 Sello - BS  
 Sellia - CZ  
 Sellia Marina - CZ  
 Selva dei Molini - BZ  
 Selva di Cadore - BL  
 Selva di Progno - VR  
 Selva di Val Gardena - BZ  
 Selvazzano Dentro - PD  
 Selve Marcone - VC  
 Selvino - BG  
 Semestene - SS  
 Semiana - PV  
 Seminara - RC  
 Semproniano - GR  
 Senago - MI  
 Senales - BZ  
 Senale-San Felice - BZ  
 Seneghe - OR  
 Senerchia - AV  
 Seniga - BS  
 Sengallia - AN  
 Senis - OR  
 Senise - PZ  
 Senna Comasco - CO  
 Senna Lodigiana - MI  
 Sennariolo - OR  
 Sennori - SS  
 Senorbi - CA  
 Sepino - CB  
 Seppiana - NO  
 Sequals - PN  
 Seravezza - LU  
 Serdiana - CA  
 Seregno - MI  
 Seren del Grappa - BL  
 Sergnano - CR  
 Seriate - BG  
 Serina - BG  
 Serino - AV  
 Serle - BS  
 Sermide - MN  
 Sermoneta - LT  
 Sernaglia della Battaglia - TV  
 Sernio - SO  
 Serole - AT  
 Serracapriola - FG  
 Serra d'Aiello - CS  
 Serra de' Conti - AN  
 Serradifalco - CL  
 Serralunga d'Alba - CN  
 Serralunga di Crea - AL  
 Serramanna - CA  
 Serramazzone - MO  
 Serramezzana - SA  
 Serramonacesca - PE  
 Serra Pedace - CS  
 Serrapetrona - MC  
 Serrara Fontana - NA  
 Serra Riccò - GE  
 Serra San Bruno - CZ  
 Serra San Quirico - AN  
 Serra Sant'Abbondio - PS  
 Serrastretta - CZ  
 Serrata - RC  
 Serravalle a Po - MN  
 Serravalle di Chienti - MC  
 Serravalle Langhe - CN  
 Serravalle Pistoiese - PT  
 Serravalle Scrivia - AL  
 Serravalle Sesia - VC  
 Serre - SA  
 Serrenti - CA  
 Serri - NU  
 Serrone - FR  
 Serrungarina - PS  
 Sersale - CZ  
 Servigliano - AP  
 Sessa Aurunca - CE  
 Sessa Cilento - SA  
 Sessame - AT  
 Sessano del Molise - IS  
 Sesta Godano - SP  
 Sestino - AR  
 Sesto - BZ  
 Sesto al Reghena - PN  
 Sesto Calende - VA  
 Sesto Campano - IS  
 Sesto ed Uniti - CR  
 Sesto Fiorentino - FI  
 Sestola - MO  
 Sesto San Giovanni - MI  
 Sestriere - TO  
 Sestri Levante - GE  
 Sestu - CA  
 Settala - MI  
 Settefrati - FR  
 Settime - AT  
 Settimo Milanese - MI  
 Settimo Rottaro - TO  
 Settimo San Pietro - CA  
 Settimo Torinese - TO  
 Settimo Vittone - TO  
 Settingiano - CZ  
 Setzu - CA  
 Seui - NU  
 Seulo - NU  
 Seveso - MI  
 Sezzadio - AL  
 Sezze - LT  
 Sfruz - TN  
 Sgonico - TS  
 Sgurgola - FR  
 Siamaggiore - OR  
 Siamanna - OR  
 Siano - SA  
 Siapiccia - OR  
 Sicignano degli Alburni - SA  
 Siculiana - AG  
 Siddi - CA  
 Siderno - RC  
 Siena - SI  
 Sigillo - PG  
 Signa - FI  
 Silandro - BZ  
 Silanus - NU  
 Silea - TV

Siligo - *SS*  
 Siliqua - *CA*  
 Silius - *CA*  
 Sillano - *LU*  
 Sillavengo - *NO*  
 Silvano d'Orba - *AL*  
 Silvano Pietra - *PV*  
 Silvi - *TE*  
 Simala - *OR*  
 Simaxis - *OR*  
 Simbario - *CZ*  
 Simeri Cricchi - *CZ*  
 Sinagra - *ME*  
 Sinalunga - *SI*  
 Sindia - *NU*  
 Sini - *OR*  
 Sinio - *CN*  
 Siniscola - *NU*  
 Sinnai - *CA*  
 Sinopoli - *CR*  
 Siracusa - *SR*  
 Sirignano - *AV*  
 Siris - *OR*  
 Sirmione - *BS*  
 Sirolo - *AN*  
 Sirone - *CO*  
 Siror - *TN*  
 Sirtori - *CO*  
 Sissa - *PR*  
 Siurgus Donigala - *CA*  
 Siziano - *PV*  
 Sizzano - *NO*  
 Sluderno - *BZ*  
 Smarano - *TN*  
 Smerillo - *AP*  
 Soave - *VR*  
 Socchieve - *UD*  
 Soddi - *OR*  
 Sogliano al Rubicone - *FO*  
 Sogliano Cavour - *LE*  
 Soglio - *AT*  
 Soiano del Lago - *BS*  
 Solagna - *VI*  
 Solarino - *SR*  
 Solaro - *MI*  
 Solarolo - *RA*  
 Solarolo Rainerio - *CR*  
 Solarussa - *OR*  
 Solbiate - *CO*  
 Solbiate Arno - *VA*  
 Solbiate Olona - *VA*  
 Soldano - *IM*  
 Soleminis - *CA*  
 Solero - *AL*  
 Solesino - *PD*  
 Soletto - *LE*  
 Solferino - *MN*  
 Soliera - *MO*  
 Solignano - *PR*  
 Solofra - *AV*  
 Solonghello - *AL*  
 Solopaca - *BN*  
 Solto Collina - *BG*  
 Solza - *BG*  
 Somaglia - *MI*  
 Somano - *CN*  
 Sommacampagna - *VR*  
 Somma Lombardo - *VA*  
 Sommariva del Bosco - *CN*  
 Sommariva Perno - *CN*  
 Sommatino - *CL*  
 Somma Vesuviana - *NA*  
 Sommo - *PV*  
 Sona - *VR*

Soncino - *CR*  
 Sondalo - *SO*  
 Sondrio - *SO*  
 Songavazzo - *BG*  
 Sonico - *BS*  
 Sonnino - *LT*  
 Soprana - *VC*  
 Sora - *FR*  
 Soraga - *TN*  
 Soragna - *PR*  
 Sorano - *GR*  
 Sorbolo - *PR*  
 Sorbo San Basile - *CZ*  
 Sorbo Serpico - *AV*  
 Sordevolo - *VC*  
 Sordio - *MI*  
 Soresina - *CR*  
 Sorgà - *VR*  
 Sorgono - *NU*  
 Sori - *GE*  
 Soriano - *CZ*  
 Soriano Calabro - *CZ*  
 Soriano nel Cimino - *VT*  
 Sorico - *CO*  
 Soriso - *NO*  
 Sorisole - *BG*  
 Sormano - *CO*  
 Sorradile - *OR*  
 Sorrento - *NA*  
 Sorso - *SS*  
 Sortino - *SR*  
 Sospiro - *CR*  
 Sospirolo - *BL*  
 Sossano - *VI*  
 Sostegno - *VC*  
 Sotto il Monte Giovanni XXIII  
*BG*  
 Sover - *TN*  
 Soverato - *CZ*  
 Sovere - *BG*  
 Soveria Mannelli - *CZ*  
 Soveria Simeri - *CZ*  
 Soverzene - *BL*  
 Sovicille - *SI*  
 Sovico - *MI*  
 Sovizzo - *VI*  
 Sovramonte - *BL*  
 Sozzago - *NO*  
 Spadafora - *ME*  
 Spadola - *CZ*  
 Sparanise - *CE*  
 Sparone - *TO*  
 Specchia - *LE*  
 Spello - *PG*  
 Spera - *TN*  
 Sperlinga - *EN*  
 Sperlonga - *LT*  
 Sperone - *AV*  
 Spessa - *PV*  
 Spezzano Albanese - *CS*  
 Spezzano della Sila - *CS*  
 Spezzano Piccolo - *CS*  
 Spiazzo - *TN*  
 Spigno Monferrato - *AL*  
 Spigno Saturnia - *LT*  
 Spilimbergo - *MO*  
 Spilimbergo - *PN*  
 Spilinga - *CZ*  
 Spinadesco - *CR*  
 Spinazzola - *BA*  
 Spinea - *VE*  
 Spineda - *CR*  
 Spinete - *CB*

Spinetoli - *AP*  
 Spineto Scivina - *AL*  
 Spino d'Adda - *CR*  
 Spinone al Lago - *BG*  
 Spinoso - *PZ*  
 Spirano - *BG*  
 Spoleto - *PG*  
 Spoltore - *PE*  
 Spongano - *LE*  
 Spormaggiore - *TN*  
 Sporminore - *TN*  
 Spotorno - *SV*  
 Spresiano - *TV*  
 Spriana - *SO*  
 Squillace - *CZ*  
 Squinzano - *LE*  
 Staffolo - *AN*  
 Stagno Lombardo - *CR*  
 Staiti - *RC*  
 Staletti - *CZ*  
 Stanghella - *PD*  
 Staranzano - *GO*  
 Stazzano - *AL*  
 Stazzema - *LU*  
 Stazzona - *CO*  
 Stefanacconi - *CZ*  
 Stella - *SV*  
 Stella Cilento - *SA*  
 Stellanello - *SV*  
 Stelvio - *BZ*  
 Stenico - *TN*  
 Sternatia - *LE*  
 Stezzano - *BG*  
 Stia - *AR*  
 Stienta - *RO*  
 Stigliano - *MT*  
 Stignano - *RC*  
 Stilo - *RC*  
 Stimigliano - *RI*  
 Stio - *SA*  
 Sturnara - *FG*  
 Stornarella - *FG*  
 Storo - *TN*  
 Stra - *VE*  
 Stradella - *PV*  
 Strambinello - *TO*  
 Strambino - *TO*  
 Strangolagalli - *FR*  
 Stregna - *UD*  
 Strembo - *TN*  
 Stresa - *NO*  
 Strevi - *AL*  
 Striano - *NA*  
 Strigno - *TN*  
 Strona - *VC*  
 Stroncone - *TR*  
 Strongoli - *CZ*  
 Stroppiana - *VC*  
 Stroppio - *CN*  
 Strozza - *BG*  
 Sturmo - *AV*  
 Suardi - *PV*  
 Subbiano - *AR*  
 Subiaco - *ROMA*  
 Succivo - *CE*  
 Suggio - *CO*  
 Suelli - *CA*  
 Suello - *CO*  
 Suisio - *BG*  
 Sulbiate - *MI*  
 Sulmona - *AQ*  
 Sulzano - *BS*  
 Sumirago - *VA*

Summonte - *AV*  
 Suni - *NU*  
 Suno - *NO*  
 Supersano - *LE*  
 Supino - *FR*  
 Surano - *LE*  
 Surbo - *LE*  
 Susa - *TO*  
 Susegana - *TV*  
 Sustinente - *MN*  
 Suteria - *CL*  
 Sutri - *VT*  
 Sutrio - *UD*  
 Susereto - *LI*  
 Suzzara - *MN*

## T

Taceno - *CO*  
 Tadasuni - *OR*  
 Taggia - *IM*  
 Tagliacozzo - *AQ*  
 Taglio di Po - *RO*  
 Tagliolo Monferrato - *AL*  
 Taibon Agordino - *BL*  
 Taino - *VA*  
 Taio - *TN*  
 Taipana - *UD*  
 Talamello - *PS*  
 Talamona - *SO*  
 Talana - *NU*  
 Taleggio - *BG*  
 Talla - *AR*  
 Talmassons - *UD*  
 Tambre - *BL*  
 Taormina - *ME*  
 Tapogliano - *UD*  
 Tarano - *RI*  
 Taranta Peligna - *CH*  
 Tarantasca - *CN*  
 Taranto - *TA*  
 Tarcento - *UD*  
 Tarquinia - *VT*  
 Tarsia - *CS*  
 Tartano - *SO*  
 Tarvisio - *UD*  
 Tarzo - *TV*  
 Tassarolo - *AL*  
 Tassullo - *TN*  
 Taurano - *AV*  
 Taurasi - *AV*  
 Taurianova - *RC*  
 Taurisano - *LE*  
 Tavagnacco - *UD*  
 Tavagnasco - *TO*  
 Tavarnelle Val di Pesa - *FI*  
 Tavazzano con Villavesco - *MI*  
 Tavenna - *CB*  
 Taverna - *CZ*  
 Tavernerio - *CO*  
 Tavernola Bergamasca - *BG*  
 Tavernole sul Mella - *BS*  
 Taviano - *LE*  
 Tavigliano - *VC*  
 Tavoleto - *PS*  
 Tavullia - *PS*  
 Teana - *PZ*  
 Teano - *CE*  
 Teggiano - *SA*  
 Teglio - *SO*  
 Teglio Veneto - *VE*



- Telese - *BN*  
 Telgate - *BG*  
 Telti - *SS*  
 Telve - *TN*  
 Telve di Sopra - *TN*  
 Tempio Pausania - *SS*  
 Temù - *BS*  
 Tenna - *TN*  
 Tenno - *TN*  
 Teolo - *PD*  
 Teor - *UD*  
 Teora - *AV*  
 Teramo - *TE*  
 Terdobbiato - *NO*  
 Terelle - *FR*  
 Terento - *BZ*  
 Terenzo - *PR*  
 Tergu - *SS*  
 Terlago - *TN*  
 Terlano - *BZ*  
 Terlizzi - *BA*  
 Termeno sulla strada del vino - *BZ*  
 Terme Vigliatore - *ME*  
 Termini Imerese - *PA*  
 Termoli - *CB*  
 Ternate - *VA*  
 Ternengo - *VC*  
 Terni - *TR*  
 Terno d'Isola - *BG*  
 Terracina - *LT*  
 Terragnolo - *TN*  
 Terralba - *OR*  
 Terranova da Sibari - *CS*  
 Terranova di Pollino - *PZ*  
 Terranova Sappo Minulio - *RC*  
 Terranuova Bracciolini - *AR*  
 Terranuova dei Passerini - *MI*  
 Terrasini - *PA*  
 Terrassa Padovana - *PD*  
 Terravecchia - *CS*  
 Terrazzo - *VR*  
 Terres - *TN*  
 Terricciola - *PI*  
 Terruggia - *AL*  
 Tertenia - *NU*  
 Terzigno - *NA*  
 Terzo - *AL*  
 Terzo d'Aquileia - *UD*  
 Terzolas - *TN*  
 Terzorio - *IM*  
 Tesero - *TN*  
 Tèssimo - *BZ*  
 Tessennano - *VT*  
 Testico - *SV*  
 Teti - *NU*  
 Teulada - *CA*  
 Teverola - *CE*  
 Tezze sul Brenta - *VI*  
 Thiene - *VI*  
 Thiesi - *SS*  
 Tiana - *NU*  
 Tiarno di Sopra - *TN*  
 Tiarno di Sotto - *TN*  
 Ticengo - *CR*  
 Tigneto - *AL*  
 Tiggiano - *LE*  
 Tiglieto - *GE*  
 Tigliole - *AT*  
 Tignale - *BS*  
 Tinnura - *NU*  
 Tione degli Abruzzi - *AQ*  
 Tione di Trento - *TN*  
 Tirano - *SO*  
 Tires - *BZ*  
 Tiriolo - *CZ*  
 Tirolo - *BZ*  
 Tissi - *SS*  
 Tito - *PZ*  
 Tivoli - *ROMA*  
 Tizzano Val Parma - *PR*  
 Toano - *RE*  
 Tocco Caudio - *BN*  
 Tocco da Casauria - *PE*  
 Toceno - *NO*  
 Todi - *PG*  
 Toffia - *RI*  
 Toirano - *SV*  
 Tolentino - *MC*  
 Tolfia - *ROMA*  
 Tollegno - *VC*  
 Tollo - *CH*  
 Tolmezzo - *UD*  
 Tolve - *PZ*  
 Tombolo - *PD*  
 Ton - *TN*  
 Tonadico - *TN*  
 Tonara - *NU*  
 Tonco - *AT*  
 Tonengo - *AT*  
 Tonezza del Cimone - *VI*  
 Torà e Piccilli - *CE*  
 Torano Castello - *CS*  
 Torano Nuovo - *TE*  
 Torbole Casaglia - *BS*  
 Torcegno - *TN*  
 Torchiara - *SA*  
 Torchiarello - *BR*  
 Torella de' Lombardi - *AV*  
 Torella del Sannio - *CB*  
 Torgiano - *PG*  
 Torgnon - *AO*  
 Torino - *TO*  
 Torino di Sangro - *CH*  
 Toritto - *BA*  
 Torlino Vimercati - *CR*  
 Tornaco - *NO*  
 Tornareccio - *CH*  
 Tornata - *CR*  
 Tornimparte - *AQ*  
 Torno - *CO*  
 Tornolo - *PR*  
 Foro - *CB*  
 Torpè - *NU*  
 Torraca - *SA*  
 Torralba - *SS*  
 Torrazza Coste - *PV*  
 Torrazza Piemonte - *TO*  
 Torrazzo - *VC*  
 Torre Annunziata - *NA*  
 Torreano - *UD*  
 Torrebelvicino - *VI*  
 Torre Beretti e Castellaro - *PV*  
 Torre Boldone - *BG*  
 Torre Bormida - *CN*  
 Torrebruna - *CH*  
 Torre Cajetani - *FR*  
 Torre Canavese - *TO*  
 Torrecuso - *BN*  
 Torre d'Arese - *PV*  
 Torre de' Busi - *BG*  
 Torre del Greco - *NA*  
 Torre de' Negri - *PV*  
 Torre de' Passeri - *PE*  
 Torre de' Picenardi - *CR*  
 Torre de' Roveri - *BG*  
 Torre di Mosto - *VE*  
 Torre di Ruggiero - *CZ*  
 Torre di Santa Maria - *SO*  
 Torre d'Isola - *PV*  
 Torreglia - *PD*  
 Torregrotta - *ME*  
 Torre le Nocelle - *AV*  
 Torremaggiore - *FG*  
 Torre Mondovì - *CN*  
 Torre Orsaia - *SA*  
 Torre Pallavicina - *BG*  
 Torre Pellice - *TO*  
 Torre San Giorgio - *CN*  
 Torre San Patrizio - *AP*  
 Torre Santa Susanna - *BR*  
 Torresina - *CN*  
 Torretta - *PA*  
 Torrevecchia Pia - *PV*  
 Torrevecchia Teatina - *CH*  
 Torriana - *FO*  
 Torrice - *FR*  
 Tombola - *TA*  
 Torricella del Pizzo - *CR*  
 Torricella in Sabina - *RI*  
 Torricella Peligna - *CH*  
 Torricella Sicura - *TE*  
 Torricella Verzate - *PV*  
 Torri del Benaco - *VR*  
 Torri di Quartesolo - *VI*  
 Torriglia - *GE*  
 Torri in Sabina - *RI*  
 Torriole - *PR*  
 Torriani - *AV*  
 Torrita di Siena - *SI*  
 Torrita Tiberina - *ROMA*  
 Tortolì - *NU*  
 Tortona - *AL*  
 Tortora - *CS*  
 Tortorella - *SA*  
 Tortoreto - *TE*  
 Tortorici - *ME*  
 Torviscosa - *UD*  
 Toscolano Maderno - *BS*  
 Tossicia - *TE*  
 Tovo di Sant'Agata - *SO*  
 Tovo San Giacomo - *SV*  
 Trabia - *PA*  
 Tradate - *VA*  
 Tornolo - *PR*  
 Tramatza - *OR*  
 Trambileno - *TN*  
 Tramonti - *SA*  
 Tramonti di Sopra - *PN*  
 Tramonti di Sotto - *PN*  
 Tramutola - *PZ*  
 Trana - *TO*  
 Trani - *BA*  
 Transacqua - *TN*  
 Traona - *SO*  
 Trapani - *TP*  
 Trappeto - *PA*  
 Trarego Viggiona - *NO*  
 Trasacco - *AQ*  
 Trasaghis - *UD*  
 Trasquera - *NO*  
 Tratalias - *CA*  
 Trausella - *TO*  
 Travacò Siccomario - *PV*  
 Travagliato - *BS*  
 Travedona-Monate - *VA*  
 Traversella - *TO*  
 Traversetolo - *PR*  
 Traves - *TO*  
 Travesio - *PN*  
 Travo - *PC*  
 Trebasleghe - *PD*  
 Trebisacce - *CS*  
 Trecasali - *PR*  
 Trecase - *NA*  
 Trecastagni - *CT*  
 Trecate - *NO*  
 Trecchina - *PZ*  
 Trecenta - *RO*  
 Tredozio - *FO*  
 Treglio - *CH*  
 Tregnago - *VR*  
 Treia - *MC*  
 Treiso - *CN*  
 Tremenico - *CO*  
 Tremestieri Etneo - *CT*  
 Tremezzo - *CO*  
 Tremosine - *BS*  
 Trenta - *CS*  
 Trentinara - *SA*  
 Trento - *TN*  
 Trentola-Ducenta - *CE*  
 Trenzano - *BS*  
 Treppo Carnico - *UD*  
 Treppo Grande - *UD*  
 Trepuzzi - *LE*  
 Trequanda - *SI*  
 Tres - *TN*  
 Tresana - *MS*  
 Trescore Balneario - *BG*  
 Trescore Cremasco - *CR*  
 Tregalio - *FE*  
 Tresivio - *SO*  
 Tresnuraghes - *OR*  
 Trevenzuelo - *VR*  
 Trevi - *PG*  
 Treviso - *AV*  
 Treviglio - *BG*  
 Trevignano - *TV*  
 Trevignano Romano - *ROMA*  
 Treville - *AL*  
 Trevi nel Lazio - *FR*  
 Treviolo - *BG*  
 Treviso - *TV*  
 Treviso Bresciano - *BS*  
 Trezzano Rosa - *MI*  
 Trezzano sul Naviglio - *MI*  
 Trezzone - *CO*  
 Trezzo sull'Adda - *MI*  
 Trezzo Tinella - *CN*  
 Tribano - *PD*  
 Tribiano - *MI*  
 Tribogna - *GE*  
 Tricarico - *MT*  
 Tricase - *LE*  
 Tricerro - *VC*  
 Tricesimo - *UD*  
 Trichiana - *BL*  
 Triei - *NU*  
 Trieste - *TS*  
 Triggiano - *BA*  
 Trigolo - *CR*  
 Trinità - *CN*  
 Trinità d'Agultu e Vignola - *SS*  
 Trinitapoli - *FG*  
 Trino - *VC*  
 Triora - *IM*  
 Tripi - *ME*  
 Trisobbio - *AL*  
 Trissino - *VI*  
 Triuggio - *MI*  
 Trivento - *CB*  
 Trivero - *VC*  
 Trivigliano - *FR*  
 Trivignano Udinese - *UD*  
 Trivigno - *PZ*

Trivolzio - *PV*  
 Tròdena - *BZ*  
 Trofarello - *TO*  
 Troia - *FG*  
 Troina - *EN*  
 Tromello - *PV*  
 Trontano - *NO*  
 Tronzano Lago Maggiore - *VA*  
 Tronzano Vercellese - *VC*  
 Tropea - *CZ*  
 Trovo - *PV*  
 Truccazzano - *MI*  
 Tubre - *BZ*  
 Tuenno - *TN*  
 Tufara - *CB*  
 Tuffillo - *CH*  
 Tufino - *NA*  
 Tufo - *AV*  
 Tuglie - *LE*  
 Tuili - *CA*  
 Tula - *SS*  
 Tuoro sul Trasimeno - *PG*  
 Turania - *RI*  
 Turano Lodigiano - *MI*  
 Turate - *CO*  
 Turbigio - *MI*  
 Turi - *BA*  
 Turri - *CA*  
 Turriaco - *GO*  
 Turriavignani - *PE*  
 Tursi - *MT*  
 Tusa - *ME*  
 Toscana - *VT*

## U

Ubiale Clanezzo - *BG*  
 Uboldo - *VA*  
 Ucria - *ME*  
 Udine - *UD*  
 Ugento - *LE*  
 Uggiano la Chiesa - *LE*  
 Uggiate-Trevano - *CO*  
 Ulassai - *NU*  
 Ulà Tirso - *OR*  
 Ultimo - *BZ*  
 Umbertide - *PG*  
 Umbriatico - *CZ*  
 Urago d'Oglio - *BS*  
 Uras - *OR*  
 Urbana - *PD*  
 Urbana - *PS*  
 Urbe - *SV*  
 Urbino - *PS*  
 Urbisaglia - *MC*  
 Urganò - *BG*  
 Uri - *SS*  
 Ururi - *CB*  
 Urzulei - *NU*  
 Uscio - *GE*  
 Usellus - *OR*  
 Usini - *SS*  
 Usmate Velate - *MI*  
 Ussana - *CA*  
 Ussaramanna - *CA*  
 Ussassai - *NU*  
 Usseaux - *TO*  
 Usseglio - *TO*  
 Ussita - *MC*

Ustica - *PA*  
 Uta - *CA*  
 Uzzano - *PT*

## V

Vaccarizzo Albanese - *CS*  
 Vacone - *RI*  
 Vacri - *CH*  
 Vadena - *BZ*  
 Vado Ligure - *SV*  
 Vaglia - *FI*  
 Vaglio Basilicata - *PZ*  
 Vaglio Serra - *AT*  
 Vaglio Sotto - *LU*  
 Vaiano - *FI*  
 Vaiano Cremasco - *CR*  
 Vaie - *TO*  
 Vailate - *CR*  
 Vairano Patenora - *CE*  
 Vajont - *PN*  
 Valbondione - *BG*  
 Valbrembo - *BG*  
 Valbrenna - *GE*  
 Valbrona - *CO*  
 Valda - *TN*  
 Valdagno - *VI*  
 Valdàora - *BZ*  
 Valdastico - *VI*  
 Val della Torre - *TO*  
 Valdengo - *VC*  
 Valderice - *TP*  
 Valdidentro - *SO*  
 Valdieri - *CN*  
 Valdina - *ME*  
 Val di Nizza - *PV*  
 Valdisotto - *SO*  
 Val di Vizzate - *BZ*  
 Valdobbiadene - *TV*  
 Valduggia - *VC*  
 Valeggio - *PV*  
 Valeggio sul Mincio - *VR*  
 Valentano - *VT*  
 Valenza - *AL*  
 Valenzano - *BA*  
 Valera Fratta - *MI*  
 Valfabbrica - *PG*  
 Valfenera - *AT*  
 Valfioriana - *TN*  
 Valfurva - *SO*  
 Valganna - *VA*  
 Valgioie - *TO*  
 Valgoglio - *BG*  
 Valgrana - *CN*  
 Valgreghentino - *CO*  
 Valgrisenche - *AO*  
 Valguarnera Caropepe - *EN*  
 Vallada Agordina - *BL*  
 Vallanzengo - *VC*  
 Vallarsa - *TN*  
 Vallata - *AV*  
 Valle Agricola - *CE*  
 Valle Aurina - *BZ*  
 Vallebona - *IM*  
 Valle Castellana - *TE*  
 Vallecorsa - *FR*  
 Vallecrosia - *IM*  
 Valle dell'Angelo - *SA*  
 Valle di Cadore - *BL*  
 Valle di Casies - *BZ*

Valle di Maddaloni - *CE*  
 Valledolmo - *PA*  
 Valledoria - *SS*  
 Valleflorita - *CZ*  
 Valle Lomellina - *PV*  
 Vallelonga - *CZ*  
 Vallelunga Pratameno - *CL*  
 Vallemo - *FR*  
 Valle Mosso - *VC*  
 Vallepietra - *ROMA*  
 Vallerano - *VT*  
 Vallerrosa - *CA*  
 Vallerotonda - *FR*  
 Vallesaccarda - *AV*  
 Valle Salimbene - *PV*  
 Valle San Nicolao - *VC*  
 Valleve - *BG*  
 Valli del Pasubio - *VI*  
 Vallinfrèda - *ROMA*  
 Vallio Terme - *BS*  
 Vallo della Lucania - *SA*  
 Vallo di Nera - *PG*  
 Valloriate - *CN*  
 Vallo Torinese - *TO*  
 Valmacca - *AL*  
 Valmadrera - *CO*  
 Valmala - *CN*  
 Val Masino - *SO*  
 Valmontone - *ROMA*  
 Valmorea - *CO*  
 Valmozzola - *PR*  
 Valnegrà - *BG*  
 Valpelline - *AO*  
 Valperga - *TO*  
 Valprato Soana - *TO*  
 Val Rezzo - *CO*  
 Valsavarenche - *AO*  
 Valsecca - *BG*  
 Valsinni - *MT*  
 Valsolda - *CO*  
 Valstagna - *VI*  
 Valstrona - *NO*  
 Valtopina - *PG*  
 Valtorta - *BG*  
 Valtournenche - *AO*  
 Valva - *SA*  
 Valvasone - *PN*  
 Valverde - *CT*  
 Valverde - *PV*  
 Valvestino - *BS*  
 Vandòies - *BZ*  
 Vanzaghèllo - *MI*  
 Vanzago - *MI*  
 Vanzone con San Carlo - *NO*  
 Vaprio d'Adda - *MI*  
 Vaprio d'Agogna - *NO*  
 Varallo - *VC*  
 Varallo Pombia - *NO*  
 Varano Borghi - *VA*  
 Varano de' Melegari - *PR*  
 Varapodio - *RC*  
 Varazze - *SV*  
 Varco Sabino - *RI*  
 Varedo - *MI*  
 Varena - *TN*  
 Varenna - *CO*  
 Varese - *VA*  
 Varese Ligure - *SP*  
 Varsjella - *TO*  
 Varmo - *UD*  
 Varna - *BZ*  
 Varsi - *PR*  
 Varzi - *PV*

Varzo - *NO*  
 Vas - *BL*  
 Vasanello - *VT*  
 Vasia - *IM*  
 Vasto - *CH*  
 Vastogirardi - *IS*  
 Vattaro - *TN*  
 Vauda Canavese - *TO*  
 Vazzano - *CZ*  
 Vazzola - *TV*  
 Vecchiano - *PI*  
 Vedano al Lambro - *MI*  
 Vedano Olona - *VA*  
 Veddasca - *VA*  
 Veduggio - *TV*  
 Veduggio con Colzano - *MI*  
 Veggiano - *PD*  
 Veglie - *LE*  
 Veglio - *VC*  
 Vejano - *VT*  
 Velese - *CO*  
 Vellezo Lomellina - *PV*  
 Velletri - *ROMA*  
 Vellezzo Bellini - *PV*  
 Velo d'Astico - *VI*  
 Velo Veronese - *VR*  
 Velturò - *BZ*  
 Venafro - *IS*  
 Venaria - *TO*  
 Venarotta - *AP*  
 Venasca - *CN*  
 Venaus - *TO*  
 Vendone - *SV*  
 Vendrognò - *CO*  
 Venegono Inferiore - *VA*  
 Venegono Superiore - *VA*  
 Venetico - *ME*  
 Venezia - *VE*  
 Veniano - *CO*  
 Venosa - *PZ*  
 Venticano - *AV*  
 Ventimiglia - *IM*  
 Ventimiglia di Sicilia - *PA*  
 Ventotene - *LT*  
 Venzone - *UD*  
 Verano - *BZ*  
 Verano Brianza - *MI*  
 Verbania - *NO*  
 Verbicaro - *CS*  
 Vercana - *CO*  
 Verceia - *SO*  
 Vercelli - *VC*  
 Vercurago - *BG*  
 Verdellino - *BG*  
 Verdello - *BG*  
 Verderio Inferiore - *CO*  
 Verderio Superiore - *CO*  
 Verduno - *CN*  
 Vergato - *BO*  
 Vergemoli - *LU*  
 Verghereto - *FO*  
 Vergiate - *VA*  
 Vermezzo - *MI*  
 Vermiglio - *TN*  
 Vernante - *CN*  
 Vernasca - *PC*  
 Vernate - *MI*  
 Vernazza - *SP*  
 Vernio - *FI*  
 Vernole - *LE*  
 Verolanuova - *BS*  
 Verolavecchia - *BS*

- Verolengo - TO  
 Veroli - FR  
 Verona - VR  
 Veronella - VR  
 Verrayes - AO  
 Verrès - AO  
 Verretto - PV  
 Verrone - VC  
 Verrua Po - PV  
 Verrua Savoia - TO  
 Vertemate con Minoprio - CO  
 Vertova - BG  
 Verucchio - FO  
 Veruno - NO  
 Vervio - SO  
 Vervò - TN  
 Verzegnis - UD  
 Verzino - CZ  
 Verzuolo - CN  
 Vescovana - PD  
 Vescovato - CR  
 Vesime - AT  
 Vespolate - NO  
 Vessalico - IM  
 Vestenanova - VR  
 Vestignè - TO  
 Vestone - BS  
 Vestreno - CO  
 Vetralla - VT  
 Vetto - RE  
 Zezza d'Alba - CN  
 Zezza d'Oglio - BS  
 Zezzano - TN  
 Zezzano Ligure - SP  
 Zezzano sul Crostolo - RE  
 Zezzi Portio - SV  
 Viadana - MN  
 Viadanica - BG  
 Viagrande - CT  
 Viale d'Asti - AT  
 Vialfrè - TO  
 Viano - RE  
 Viareggio - LU  
 Viarigi - AT  
 Vibonati - SA  
 Vibo Valentia - CZ  
 Vicalvi - FR  
 Vicari - PA  
 Vicchio - FI  
 Vicenza - VI  
 Vico Canavese - TO  
 Vico del Gargano - FG  
 Vico Equense - NA  
 Vicoforte - CN  
 Vicoli - PE  
 Vicolungo - NO  
 Vico nel Lazio - FI  
 Vicopisano - PI  
 Vicovaro - ROMA  
 Viddalba - SS  
 Vidigulfo - PV  
 Vidor - TV  
 Vidracco - TO  
 Vieste - FG  
 Vietri di Potenza - PZ  
 Vietri sul Mare - SA  
 Viganella - NO  
 Viganò - CO  
 Vignano San Martino - BG  
 Vigarano Mainarda - FE  
 Vignasio - VR  
 Vigevano - PV  
 Viggianello - PZ  
 Viggiano - PZ  
 Vigiù - VA  
 Vighizzolo d'Este - PD  
 Vigliano Biellese - VC  
 Vigliano d'Asti - AT  
 Vignale Monferrato - AL  
 Vignanello - VT  
 Vignate - MI  
 Vignola - MO  
 Vignola-Falesina - TN  
 Vignole Borbera - AL  
 Vignolo - CN  
 Vignone - NO  
 Vignodarzere - PD  
 Vigo di Cadore - BL  
 Vigo di Fassa - TN  
 Vigolo - BG  
 Vigolo Vattaro - TN  
 Vigolzone - PC  
 Vigone - TO  
 Vigonovo - VE  
 Vigonza - PD  
 Vigo Rendena - TN  
 Viguuzzolo - AL  
 Villa Agnedo - TN  
 Villa Bartolomea - VR  
 Villa Basilica - LU  
 Villabassa - BZ  
 Villabate - PA  
 Villa Biscossi - PV  
 Villa Carcina - BS  
 Villa Castelli - BR  
 Villa Celiera - PE  
 Villachiera - BS  
 Villacidro - CA  
 Villa Collemandina - LU  
 Villa Cortese - MI  
 Villa d'Adda - BG  
 Villa d'Almè - BG  
 Villadeati - AL  
 Villa del Bosco - VC  
 Villa del Conte - PD  
 Villa di Briano - CE  
 Villa di Chiavenna - SO  
 Villa di Serio - BG  
 Villa di Tirano - SO  
 Villa d'Ogna - BG  
 Villadose - RO  
 Villadossola - NO  
 Villa Estense - PD  
 Villafalletto - CN  
 Villa Faraldi - IM  
 Villafranca d'Asti - AT  
 Villafranca di Verona - VR  
 Villafranca in Lunigiana - MS  
 Villafranca Padovana - PD  
 Villafranca Piemonte - TO  
 Villafranca Sicula - AG  
 Villafranca Tirrena - ME  
 Villafrati - PA  
 Villaga - VI  
 Villagrande Strisaili - NU  
 Villa Guardia - CO  
 Villa Lagarina - TN  
 Villalago - AQ  
 Villa Latina - FR  
 Villalba - CL  
 Villalfonsina - CH  
 Villa Literno - CE  
 Villalvernia - AL  
 Villamagna - CH  
 Villamaina - AV  
 Villamar - CA  
 Villamarzana - RO  
 Villamassargia - CA  
 Villa Minozzo - RE  
 Villamiroglio - AL  
 Villandro - BZ  
 Villanova Biellese - VC  
 Villanova Canavese - TO  
 Villanova d'Albenga - SV  
 Villanova d'Ardenghi - PV  
 Villanova d'Asti - AT  
 Villanova del Battista - AV  
 Villanova del Ghebbo - RO  
 Villanova del Sillaro - MI  
 Villanova di Camposampiero - PD  
 Villanovaforru - CA  
 Villanovafranca - CA  
 Villanova Marchesana - RO  
 Villanova Mondovì - CN  
 Villanova Monferrato - AL  
 Villanova Monteleone - SS  
 Villanova Solaro - CN  
 Villanova sull'Arda - PC  
 Villanova Truschedu - OR  
 Villanova Tulo - NU  
 Villanterio - PV  
 Villanuova sul Clisi - BS  
 Villaperuccio - CA  
 Villapiana - CS  
 Villa Poma - MN  
 Villaputzu - CA  
 Villarbasse - CA  
 Villarboit - VC  
 Villar Dora - TO  
 Villareggia - TO  
 Villa Rendena - TN  
 Villar Focchiardo - TO  
 Villaricca - NA  
 Villaromagnano - AL  
 Villarosa - EN  
 Villar Pellice - TO  
 Villar Perosa - TO  
 Villar San Costanzo - CN  
 Villasalto - CA  
 Villa San Giovanni - RC  
 Villa San Giovanni in Tuscia - VT  
 Villa San Pietro - CA  
 Villa San Secondo - AT  
 Villasanta - MI  
 Villa Santa Lucia - FR  
 Villa Santa Lucia degli Abruzzi - AQ  
 Villa Santa Maria - CH  
 Villa Sant'Angelo - AQ  
 Villa Santina - UD  
 Villa Santo Stefano - FR  
 Villasimius - CA  
 Villasor - CA  
 Villaspiciosa - CA  
 Villastellone - TO  
 Villata - VC  
 Villaurbana - OR  
 Villavallelonga - AQ  
 Villa Verde - OR  
 Villaverla - VI  
 Villa Vicentina - UD  
 Villeneuve - AO  
 Villesse - GO  
 Villetta Barrea - AQ  
 Villette - NO  
 Villimpenta - MN  
 Villongo - BG  
 Villorba - TV  
 Vilminore di Scalve - BG  
 Vimercate - MI  
 Vimodrone - MI  
 Vinadio - CN  
 Vinchiato - CB  
 Vinchio - AT  
 Vinci - FI  
 Vinovo - TO  
 Vinzaglio - NO  
 Viola - CN  
 Vione - BS  
 Vipiteno - BZ  
 Virgilio - MN  
 Virle Piemonte - TO  
 Visano - BS  
 Vische - TO  
 Visciano - NA  
 Visco - UD  
 Visone - AL  
 Visso - MC  
 Vistarino - PV  
 Vistrorio - TO  
 Vita - TP  
 Viterbo - VT  
 Viticcio - FR  
 Vito d'Asio - PN  
 Vitorchiano - VT  
 Vittoria - RG  
 Vittorio Veneto - TV  
 Vittorito - AQ  
 Vittuone - MI  
 Vitulano - BN  
 Vitulazio - CE  
 Viù - TO  
 Vivaro - PN  
 Vivaro Romano - ROMA  
 Viverone - VC  
 Vizzini - CT  
 Vizzola Ticino - VA  
 Vizzolo Predabissi - MI  
 Vo - PD  
 Vobarno - BS  
 Vobbia - GE  
 Vocea - VC  
 Vodo Cadore - BL  
 Voghera - PV  
 Voghiera - FE  
 Vogogna - NO  
 Volano - TN  
 Volla - NA  
 Volongo - CR  
 Volpago del Montello - TV  
 Volpara - PV  
 Volpedo - AL  
 Volpeggino - AL  
 Volpiano - TO  
 Voltaggio - AL  
 Voltago Agordino - BL  
 Volta Mantovana - MN  
 Volterra - PI  
 Voltido - CR  
 Volturara Appula - FG  
 Volturara Irpina - AV  
 Volturino - FG  
 Volvera - TO  
 Vottignasco - CN

## Z

- Zaccanopoli - CZ  
 Zafferana Etnea - CT  
 Zagarise - CZ  
 Zagarolo - ROMA  
 Zambana - TN  
 Zambrone - CZ

Zandobbio - BG	Zenson di Piave - TV	Zibido San Giacomo - MI	Zoppè di Cadore - BL
Zanè - VI	Zerba - PC	Zignago - SP	Zoppola - PN
Zanica - BG	Zerbo - PV	Zimella - VR	Zovencedo - VI
Zapponeta - FG	Zerbolò - PV	Zimone - VC	Zubiena - VC
Zavattarello - PV	Zerfaliu - OR	Zinasco - PV	Zuccarello - SV
Zeccone - PV	Zeri - MS	Zoagli - GE	Zuclo - TN
Zeddiani - OR	Zermeghedo - VI	Zocca - MO	Zugliano - VI
Zelbio - CO	Zero Branco - TV	Zogno - BG	Zuglio - UD
Zelo Buon Persico - MI	Zevio - VR	Zola Predosa - BO	Zumaglia - VC
Zelo Surrigone - MI	Ziano di Fiemme - TN	Zoldo Alto - BL	Zumpano - CS
Zeme - PV	Ziano Piacentino - PC	Zollino - LE	Zungoli - AV
Zenevredo - PV	Zibello - PR	Zone - BS	Zungri - CZ

### Sigle e codici adottati per l'indicazione delle Province (\*)

Agrigento	084 AG	Como	013 CO	Matera	077 MT	Rieti	057 RI
Alessandria	006 AL	Cosenza	078 CS	Messina	083 ME	Roma	058 ROMA
Ancona	042 AN	Cremona	019 CR	Milano	015 MI	Rovigo	029 RO
Aosta (Valle d')	007 AO	Cuneo	004 CN	Modena	036 MO	Salerno	065 SA
Arezzo	051 AR	Enna	086 EN	Napoli	063 NA	Sassari	090 SS
Ascoli Piceno	044 AP	Ferrara	038 FE	Novara	003 NO	Savona	009 SV
Asti	005 AT	Firenze	048 FI	Nuoro	091 NU	Siena	052 SI
Avellino	064 AV	Foggia	071 FG	Oristano	095 OR	Siracusa	089 SR
Bari	072 BA	Forlì	040 FO	Padova	028 PD	Sondrio	014 SO
Belluno	025 BL	Frosinone	060 FR	Palermo	082 PA	Taranto	073 TA
Benevento	062 BN	Genova	010 GE	Parma	034 PR	Teramo	067 TE
Bergamo	016 BG	Gorizia	031 GO	Pavia	018 PV	Terni	055 TR
Bologna	037 BO	Grosseto	053 GR	Perugia	054 PG	Torino	001 TO
Bolzano-Bozen	021 BZ	Imperia	008 IM	Pesaro e Urbino	041 PS	Trapani	081 TP
Brescia	017 BS	Isernia	094 IS	Pescara	068 PE	Trento	022 TN
Brindisi	074 BR	L'Aquila	066 AQ	Piacenza	033 PC	Treviso	026 TV
Cagliari	092 CA	La Spezia	011 SP	Pisa	050 PI	Trieste	032 TS
Caltanissetta	085 CL	Latina	059 LT	Pistoia	047 PT	Udine	030 UD
Campobasso	070 CB	Lecce	075 LE	Pordenone	093 PN	Varese	012 VA
Caserta	061 CE	Livorno	049 LI	Potenza	076 PZ	Venezia	027 VE
Catania	087 CT	Lucca	046 LU	Ragusa	088 RG	Vercelli	002 VC
Catanzaro	079 CZ	Macerata	043 MC	Ravenna	039 RA	Verona	023 VR
Chieti	069 CH	Mantova	020 MN	Reggio di Calabria	080 RC	Vicenza	024 VI
		Massa-Carrara	045 MS	Reggio nell'Emilia	035 RE	Viterbo	056 VT

(\*) Codici adottati, dall'Istituto Centrale di Statistica.