

MINISTERO DI AGRICOLTURA, INDUSTRIA E COMMERCIO
(DIREZIONE GENERALE DELLA STATISTICA)

BILANCI COMUNALI

PER

L' ANNO 1884


PARTE I.



ROMA

STABILIMENTO TIPOGRAFICO DELL'OPINIONE

1886.



INDICE

INTRODUZIONE.


Bilanci dei comuni dal 1863 al 1884	Pag.	II
Bilanci dei comuni dal 1875 al 1884 (escluse le contabilità speciali e le partite di giro)	»	III
Ammontare delle entrate di tutti i comuni del Regno e dei soli comuni capoluoghi delle provincie dal 1875 al 1884, distinte per categorie principali e rapporti delle singole categorie a 100 lire del totale	»	IV
Ammontare delle spese di tutti i comuni del Regno e dei soli comuni capoluoghi delle provincie dal 1875 al 1884, distinte per categorie principali e rapporti delle singole categorie a 100 lire del totale	»	VI
Spese di tutti i comuni del Regno distinte in obbligatorie ordinarie, obbligatorie straordinarie e facoltative dal 1875 al 1884 (escluse le contabilità speciali e le partite di giro).	»	VIII
Spese dei soli comuni capoluoghi delle provincie distinte in obbligatorie ordinarie, obbligatorie straordinarie e facoltative dal 1875 al 1884 (escluse le contabilità speciali e le partite di giro).	»	IX
Entrate suddivise in categorie per tutti i comuni delle singole provincie e per i soli comuni capoluoghi delle provincie per l'anno 1884	»	XVIII
Entrate distinte in categorie per tutti i comuni riassunti per compartimenti per l'anno 1884	»	XXII
Entrate distinte in categorie per i soli comuni capoluoghi delle provincie riassunti per compartimenti per l'anno 1884	»	XXIV
Dazio di consumo comunale e dazio di consumo governativo riassunto per provincie per l'anno 1884	»	XXVI
Dazio di consumo comunale e dazio di consumo governativo pei soli comuni capoluoghi delle provincie per l'anno 1884.	»	XXX
Dazio di consumo comunale e dazio di consumo governativo riassunto per compartimenti per l'anno 1884	»	XXXIV
Dazio di consumo comunale e dazio di consumo governativo pei soli comuni capoluoghi delle provincie per l'anno 1884 — Riepilogo per compartimenti	»	XXXVI

Confronto per provincie tra l'imposta erariale sui terreni e sui fabbricati e le sovrimposte provinciale e comunale previste per l'anno 1884	Pag. XXXVIII
Confronto per compartimenti tra l'imposta erariale sui terreni e sui fabbricati e le sovrimposte provinciale e comunale previste per il 1884 »	XL
Numero e popolazione dei comuni che nel 1884 stanziarono la sovrimposta comunale in bilancio e di quelli che eccedettero il limite normale di essa — Riassunto per provincie »	XLI
Numero e popolazione dei comuni che nel 1884 stanziarono la sovrimposta comunale in bilancio e di quelli che eccedettero il limite normale di essa — Riassunto per compartimenti »	XLIII
Numero dei comuni che nel 1884 applicarono le varie tasse e diritti ed ammontare degli stanziamenti corrispondenti — Riassunto per provincie »	XLIV
Riepilogo per compartimenti delle tasse e dei diritti applicati dai comuni nel 1884 o dell'ammontare dei corrispondenti stanziamenti »	L
Tasse e diritti applicati dai comuni capoluoghi di provincia nel 1884 »	LII
Classificazione per provincie delle spese comunali, secondo le principali loro categorie suddivise in obbligatorie e facoltative per l'anno 1884 »	LVIII
Classificazione delle spese dei comuni capoluoghi di provincia secondo le loro principali categorie suddivise in obbligatorie e facoltative per l'anno 1884 »	LXII
Riassunto per tutti i comuni dei singoli compartimenti delle spese previste pel 1884 suddivise in obbligatorie e facoltative »	LXVI
Riassunto per i soli comuni capoluoghi di provincia delle spese previste pel 1884 suddivise in obbligatorie e facoltative »	LXVIII
Entrate e spese comunali previste in ciascuno degli anni 1883 e 1884 distinte per ogni singola voce »	LXX

TAVOLE ANALITICHE.

TAVOLA I. Parte attiva dei bilanci comunali riassunti per circondari, per provincie e per comuni capoluoghi di circondario e di provincia Pag.	2
» id. Riassunto per compartimenti »	90
» II. Parte passiva dei bilanci comunali riassunti per circondari, per provincie e per comuni capoluoghi di circondario e di provincia »	102
» id. Riassunto per compartimenti »	234
— — — — —	
Note ai bilanci di previsione dei comuni capoluoghi di provincia per l'anno 1884 »	249
Errata corrige »	250

INTRODUZIONE.



INTRODUZIONE

I.

Osservazioni di metodo e confronti dei risultati generali della statistica del 1884 con quelle degli anni precedenti cominciando dal 1863.

La presente statistica dei bilanci comunali di previsione per l'anno 1884 si divide in due parti.

In questa prima parte i bilanci comunali sono riassunti per circondari o per provincie, analogamente a quanto fu praticato per le statistiche degli anni 1882 e 1883. La seconda parte comprende i bilanci dei singoli comuni riassunti per titoli principali, e in appendice indica, pure per ciascun comune, l'ammontare dell'imposta erariale principale sui terreni e sui fabbricati, quello della sovrimposta comunale e il rapporto tra la sovrimposta e l'imposta, desunto dai ruoli principali posti in riscossione nell'anno 1884.

Giova qui ripetere alcune avvertenze esposte nelle statistiche precedenti.

La statistica dei bilanci di previsione dei comuni cominciò coll'anno 1863. L'attuazione della legge comunale e provinciale del 20 marzo 1865, per cui vennero unificate le entrate e le spese dei comuni, permise di avviare lo studio statistico annuale con metodo più uniforme; ciò che appunto si fece, seguendo a un dipresso le stesse norme, dal 1866 a tutto il 1874.

Un notevole cambiamento fu introdotto a cominciare dal 1875 (1). Il Ministero dell'Interno, con circolare del 20 luglio 1875, avendo prescritto ai comuni un modello uniforme per la compilazione dei loro bilanci, venne resa più facile la revisione dei dati elementari a cura delle ragionerie delle prefetture, e la statistica acquistò maggiore omogeneità.

Il nuovo modello analitico delineò con precisione le varie categorie di entrata e di spesa, tanto da rendere il lavoro statistico più semplice, e possibilmente indipendente dai criteri individuali di coloro che vi attendevano. Per altro, non è da credere che con ciò sia stata raggiunta una omogeneità perfetta nella classificazione degli stanziamenti. Molti sono gli ostacoli, dipendenti in parte dalla materia finanziaria, che presenta le combinazioni più svariate, ed in parte da difetto di diligenza degli Uffici contabili di parecchie amministrazioni comunali.

Per gli anni anteriori al 1882 gli spogli ed i riepiloghi dei bilanci comunali per circondari venivano eseguiti negli Uffici delle prefetture e sottoprefetture ed erano poi trasmessi alla Direzione Generale della Statistica, la quale doveva generalmente limi-

(1) Per comodità di studi e di confronti e per fare in modo che i Consigli comunali potessero rendersi conto delle variazioni introdotte nel bilancio del 1876 in confronto a quello dell'anno precedente, il Ministero dell'Interno aveva ingiunto ai comuni di riportare di fronte alle somme previste per il 1876, quelle del bilancio votato per il 1875. Fu così possibile compilare anche la statistica del 1875 sul nuovo modello.

tarsi a verificare se i totali corrispondessero esattamente alla somma dei dati parziali. In seguito a studi fatti sui bilanci originali dei comuni capoluoghi di provincia, fu adottato un modello di spoglio più particolareggiato del precedente, prescrivendo ai comuni di riportarvi gli stanziamenti del bilancio. Il compito degli Uffici di prefettura e sottoprefettura venne limitato alla revisione dei suddetti spogli, mercè il confronto coi bilanci originali dei comuni, ed alla formazione dei riepiloghi, sistema che dà una maggiore garanzia di esattezza. Oltre a ciò furono impartite minute istruzioni, tanto per l'esecuzione degli spogli, quanto per quella dei riepiloghi a fine di togliere qualsiasi dubbio circa la classificazione degli stanziamenti.

I bilanci dei comuni capoluoghi di provincia presentano, in generale, un numero molto maggiore di voci che non quelli degli altri comuni. Per ciò lo spoglio dei primi si è eseguito direttamente dall'Ufficio centrale, a cominciare dall'esercizio 1880.

La tavola I dimostra l'incremento delle entrate e delle spese dal 1863 al 1884, tenuto conto a parte delle provincie Venete e del Lazio, cominciando i dati per quelle col 1867 e per questo col 1871. Le quote medie per abitante sono state calcolate in base alla popolazione censita nel 1861, per il periodo 1863-66, e rispettivamente negli anni 1871 e 1881 per i periodi 1867-76 e 1877-84.

Bilanci dei comuni dal 1863 al 1884.

Tav. I.

ANNI	ESCLUSO IL VENETO E IL LAZIO		VENETO		LAZIO		REGNO		QUOTA DI ENTRATA per ogni abitante			
	Entrate	Spese	Entrate	Spese	Entrate	Spese	Entrate	Spese	Escluso il Veneto e il Lazio	Veneto	Lazio	REGNO
1884.....	442 434 934	442 434 931	45 719 319	45 719 319	38 137 816	38 137 816	526 292 069	526 292 069	17.88	16.25	42.21	18.49
1883.....	430 624 013	430 624 013	44 953 356	44 953 356	52 844 634	52 844 634	528 422 003	528 422 003	17.40	15.97	58.49	18.57
1882.....	423 506 993	423 506 993	41 514 150	44 514 150	38 053 175	38 053 175	506 074 318	506 074 318	17.12	15.82	42.12	17.78
1881.....	427 921 180	427 921 180	44 194 919	41 194 919	53 850 662	33 850 662	505 966 761	505 966 761	17.30	15.70	37.47	17.78
1880.....	434 480 425	434 480 425	41 829 661	44 829 661	34 109 942	34 109 942	518 420 028	513 420 028	17.56	15.93	37.75	18.04
1879.....	422 278 178	422 278 178	45 012 793	45 012 793	35 240 053	35 240 053	502 561 024	502 561 024	17.07	16.01	39.01	17.66
1878.....	426 205 793	426 504 810	42 536 114	42 375 090	33 301 824	33 432 190	502 043 731	502 312 090	17.23	15.11	36.86	17.64
1877.....	424 415 740	425 923 773	41 724 677	41 810 661	36 089 219	36 090 006	502 229 636	503 854 440	17.15	14.83	39.95	17.65
1876.....	412 561 653	413 790 018	40 562 664	40 407 801	35 386 954	35 387 882	488 511 271	489 585 701	17.69	15.35	42.29	18.23
1875.....	379 906 164	379 799 168	40 813 121	40 567 444	34 379 512	34 509 512	455 098 797	454 876 124	16.29	15.41	41.09	16.98
1874.....	333 985 226	331 573 980	36 579 029	36 076 828	27 236 021	27 186 483	397 803 276	397 837 291	14.32	13.84	32.55	14.84
1873.....	358 431 812	359 986 942	36 016 391	35 711 916	36 892 416	36 787 294	431 343 619	432 516 152	15.37	13.63	44.09	16.09
1872.....	322 862 210	334 918 258	33 264 659	34 004 769	25 804 344	19 414 468	381 931 213	388 337 495	13.84	12.59	30.84	14.25
1871.....	292 530 048	298 514 384	30 312 628	30 460 837	13 822 395	17 377 918	336 665 071	346 353 639	12.54	11.47	16.52	12.56
1870.....	298 711 941	301 520 679	28 991 735	28 863 441	12.81	10.97
1869.....	283 117 880	289 098 477	30 425 385	30 514 908	12.14	11.51
1868.....	321 931 896	325 340 192	29 739 946	31 368 312	13.80	11.25
1867.....	283 794 219	290 559 382	33 017 946	32 760 619	12.17	12.49
1866.....	269 700 633	269 303 530	12.38
1865.....	307 901 105	306 682 301	14.14
1864.....	258 607 022	256 488 931	10.96
1863.....	225 370 127	223 941 721	10.35

Se dalle cifre della tavola I (1) si esclude l'importo delle contabilità speciali e delle partite di giro per gli anni dal 1875 al 1884, non essendo possibile escluderle totalmente per gli anni anteriori al 1875, si ottengono i risultati esposti nella tavola II:

Bilanci dei comuni dal 1875 al 1884, escluse le contabilità speciali e le partite di giro.

Tav. II.

ANNI	ESCLUSO IL VENETO E IL LAZIO		V E N E T O		L A Z I O (2)		R E G N O		QUOTA D'ENTRATA per ogni abitante			
	Entrate	Spese	Entrate	Spese	Entrate	Spese	Entrate	Spese	Escluso il Veneto e il Lazio	Veneto	Lazio	Regno
1884....	363 692 901	363 692 901	37 462 404	37 462 404	29 669 381	29 669 381	430 824 686	430 824 686	14.70	13.31	32.84	15.14
1883....	349 487 526	349 487 526	36 223 359	36 223 359	44 737 827	44 737 827	430 448 712	430 448 712	11.13	12.87	49.52	15.12
1882....	342 513 153	312 513 153	35 995 866	35 995 866	30 253 346	30 253 346	408 762 365	408 762 365	13.84	12.79	33.49	14.36
1881....	339 267 596	339 212 995	35 222 879	35 222 595	25 667 478	25 661 488	400 157 953	400 097 078	13.71	12.52	28.41	14.06
1880....	351 329 823	351 026 380	36 146 168	36 140 276	26 433 211	26 427 173	413 909 202	413 593 829	14.20	12.84	29.26	14.54
1879....	344 872 883	344 748 502	34 848 945	34 778 556	27 689 748	27 666 706	407 411 576	407 193 764	13.94	12.38	30.65	14.32
1878....	349 625 372	349 780 018	33 857 278	33 705 406	25 856 911	25 972 542	409 339 561	409 457 966	14.13	12.03	28.62	14.38
1877....	340 085 925	341 582 522	32 371 205	32 506 333	28 719 218	28 822 457	401 176 348	402 911 312	13.75	11.50	31.79	14.10
1876....	334 783 600	336 540 135	31 971 222	31 766 126	28 223 836	28 331 435	394 978 658	396 637 696	14.36	12.10	33.73	14.74
1875....	311 728 123	311 931 073	32 288 416	32 064 670	27 689 372	27 951 092	371 705 911	371 946 835	13.37	12.22	33.09	13.87

Nella presente statistica i confronti cogli anni precedenti si limitano a poche notizie sommarie, poichè un ampio studio ne fu fatto nel volume del 1882. Tali notizie sommarie non risalgono oltre il 1875, perchè quelle degli anni anteriori non potrebbero essere esposte senza ripetere le numerose avvertenze stampate nel volume anzidetto.

Le tavole III e IV danno rispettivamente l'ammontare delle entrate e delle spese, distinte in categorie, per tutti i comuni di ciascuna provincia presi insieme, e per i comuni capoluoghi di provincia separatamente, dal 1875 al 1884.

(1) I bilanci del 1865 presentano, in confronto con quelli del 1864, un aumento di lire 69.294,083 nell'entrata e di lire 70.193,370 nella spesa, mentre in quelli del 1866 si nota una diminuzione di lire 38.200,472 nell'entrata e di lire 37.378,771 nella spesa. Ciò è in parte dovuto alla legge 14 settembre 1864, n° 2006, con la quale lo Stato si fece anticipare l'ammontare dell'imposta fondiaria per l'anno 1865. In molti comuni del Regno quell'anticipazione venne effettuata dalle amministrazioni comunali, e per conseguenza nei loro bilanci venne a figurare nell'entrata e nella spesa dell'anno 1865 l'ammontare delle somme anticipate.

Oltre a ciò vi sono altre cause che servono a spiegare l'ingente aumento verificatosi nei bilanci comunali del 1865. In detto anno furono per la prima volta previste le entrate dipendenti dall'applicazione dei dazi di consumo e della sovrimposta sui redditi mobiliari, ed è molto probabile che parecchie amministrazioni comunali abbiano ritenuto di ricavare da tali versivi, e conseguentemente stanziato in bilancio, somme maggiori di quelle che effettivamente poterono introitare, e che nell'anno successivo abbiano perciò dovuto diminuire l'ammontare esagerato delle previsioni. Infatti, benchè non si possano fare minute ricerche retrospettive per l'anno 1865, poichè per quell'anno, come per 1864, non si posseggono che i risultati sommati riportati nella statistica del 1866, si possono, con la scorta di detti risultati (che non comprendono le provincie Venete), stabilire confronti atti a convalidare l'accennata ipotesi.

A N N I	ENTRATE PREVISTE			SPESE PREVISTE	
	Ordinarie	Straordinarie compresi i residui attivi	Sovrimposte	Ordinarie	Straordinarie
1866	133 712 103	66 606 326	69 382 204	175 700 739	93 602 791
1865	152 430 023	62 084 661	93 386 421	179 684 654	126 997 647
1864	123 994 561	51 049 736	63 562 725	153 941 364	82 547 567

L'aumento che si riscontra nei bilanci del 1868 in confronto con quelli del 1867 proviene da entrate straordinarie, mentre la diminuzione nei bilanci del 1869 è dovuta al canone d'abbonamento al dazio di consumo governativo, il quale venne compreso nei bilanci comunali del 1863 al 1866 ed escluso da quelli del 1869 al 1874 inclusivo. A cominciare dal 1875, essendo stata compresa nei bilanci, separatamente, dalle altre poste, le partite di giro, il canone medesimo fu definitivamente iscritto fra queste ultime. Il quale fatto serve a spiegare anche la differenza che si riscontra tra i bilanci dell'anno 1875 e quelli del 1874. Il canone dovuto dai comuni allo Stato per abbonamento al dazio di consumo governativo fu di lire 42,429,513 nel 1868, e di lire 56,887,851 nel 1875.

(2) La notevole diminuzione che risulta dal confronto tra le cifre del 1884 e quelle del 1883 è dovuta alla iscrizione fatta nel bilancio del 1883 del comune di Roma di 13,000,000 di inuti da contrarre; tale stanziamento non fu riportato nel bilancio del 1884.

Tav. IV.

C A T E G O R I E	P R E V I S I O N I I N C I F R E							E F F E T T I V E			P E R O G N I 100 L I R E D I S P E S A quante appartengono alle singole categorie									
	1884	1883	1882	1881	1880	1879	1878	1877	1876	1875	1884	1883	1882	1881	1880	1879	1878	1877	1876	1875
PER TUTTI I COMUNI DEL REGNO.																				
Oneri patrimoniali e movimento di capitali.....	104 867 160	101 856 718	92 626 089	90 678 677	94 056 275	98 240 691	101 407 073	99 743 828	110 517 859	94 507 999	19.93	19.28	18.30	17.92	18.32	19.55	20.78	19.80	22.56	20.77
Spese di amministrazione.....	42 132 514	41 650 454	40 834 710	40 273 110	39 722 071	39 311 948	38 979 129	38 469 037	38 941 546	40 637 866	8.01	7.88	8.07	7.96	7.74	7.82	7.76	7.63	7.95	8.93
Polizia locale ed igiene.....	58 485 005	56 922 348	54 950 548	53 415 679	52 813 725	51 812 475	51 271 180	49 477 914	47 517 958	44 143 879	11.11	10.77	10.86	10.56	10.29	10.31	10.21	9.82	9.70	9.71
Sicurezza pubblica e giustizia.....	9 634 900	9 214 645	9 018 786	8 915 323	8 928 856	8 871 132	8 820 254	8 646 904	8 310 057	7 894 804	1.83	1.74	1.78	1.76	1.74	1.75	1.76	1.72	1.70	1.74
Opere pubbliche.....	92 213 085	99 668 974	90 790 464	88 447 410	95 323 617	92 402 264	90 235 187	102 333 014	90 549 558	81 896 482	17.52	18.86	17.94	17.48	18.56	18.39	19.76	20.31	18.59	18.01
Istruzione pubblica.....	56 508 135	54 926 659	53 534 089	52 625 655	50 678 441	48 678 882	45 706 797	42 320 204	40 412 093	38 453 384	10.74	10.39	10.58	10.40	9.87	9.69	9.10	8.40	8.26	8.46
Culto.....	3 818 712	4 000 270	3 921 146	3 861 185	3 689 263	3 758 406	3 878 144	3 902 249	4 201 866	4 684 315	0.73	0.76	0.77	0.76	0.72	0.75	0.77	0.77	0.86	1.03
Beneficenza.....	20 163 421	20 060 702	19 816 487	19 993 435	19 864 361	18 975 348	17 882 746	17 548 803	16 862 063	17 192 735	3.83	3.80	3.92	3.95	3.87	3.78	3.56	3.48	3.45	3.77
Diverse.....	42 971 724	42 140 912	43 270 016	41 886 584	48 517 220	45 142 618	39 277 456	40 469 359	39 324 696	42 535 371	8.16	7.98	8.55	8.28	9.45	8.98	7.82	8.03	8.01	9.35
TOTALE.....	430 821 686	430 418 712	408 762 365	400 097 078	413 593 829	407 193 764	409 457 966	402 911 312	396 637 696	371 946 835	81.86	81.46	80.77	79.07	80.56	81.02	81.52	79.96	81.02	81.77
Partite di giro e contabilità speciali.....	95 467 383	97 973 291	97 311 953	105 869 683	99 826 199	95 367 260	92 854 124	100 943 128	92 948 005	82 929 289	18.14	18.54	19.23	20.93	19.44	18.98	18.68	20.04	18.98	18.23
Totale delle Spese.....	526 292 069	528 422 003	506 074 318	505 966 761	513 420 028	502 561 024	502 312 090	503 854 440	489 585 701	454 876 124	100.00	100.00	100.00	100.00	100.00	100.00	100.00	100.00	100.00	100.00
PEI SOLI COMUNI CAPO LUOGHI DI PROVINCIA																				
Oneri patrimoniali e movimento di capitali.....	49 044 093	50 612 896	42 835 797	41 228 799	45 936 892	50 970 399	55 479 132	55 424 944	67 720 938	51 499 575	24.18	23.42	21.65	20.69	21.88	24.04	26.14	24.68	31.07	25.73
Spese d'amministrazione.....	11 606 176	11 542 652	11 161 757	11 258 032	10 966 345	10 959 509	10 859 922	10 372 019	10 986 635	12 883 726	5.72	5.34	5.64	5.65	5.22	5.17	5.12	4.62	5.04	6.44
Polizia locale ed igiene.....	19 353 626	18 711 961	18 501 703	17 851 436	17 833 333	17 527 298	18 063 604	17 247 244	16 002 517	15 671 793	9.54	8.66	9.35	8.96	8.49	8.27	8.52	7.68	7.34	7.83
Sicurezza pubblica e giustizia.....	4 364 060	4 151 481	4 034 210	4 046 878	4 067 788	4 033 561	4 070 842	4 006 864	4 052 059	3 933 821	2.15	1.92	2.04	2.03	1.94	1.90	1.92	1.79	1.86	1.96
Opere pubbliche.....	22 637 054	35 418 494	25 056 676	21 552 999	24 876 640	24 934 772	27 911 930	36 099 363	26 798 479	27 812 243	11.16	16.30	12.67	10.82	11.85	11.76	13.15	16.07	12.30	13.91
Istruzione pubblica.....	17 680 659	17 079 602	16 414 481	16 119 153	15 130 518	15 055 600	14 309 042	13 328 909	12 558 369	12 449 449	8.72	7.90	8.30	8.09	7.21	7.14	6.74	5.93	5.76	6.22
Culto.....	572 705	592 694	574 510	567 104	510 360	556 788	580 491	495 170	552 066	580 517	0.28	0.28	0.29	0.28	0.24	0.26	0.28	0.22	0.25	0.29
Beneficenza.....	8 143 572	8 043 313	7 978 445	8 288 732	8 315 613	8 069 429	7 595 968	7 459 485	6 927 441	7 500 886	4.02	3.72	4.03	4.16	3.96	3.80	3.57	3.32	3.18	3.75
Diverse.....	17 759 677	17 149 663	18 032 745	18 212 515	25 057 462	22 219 281	18 031 283	19 356 972	18 079 764	18 840 290	8.76	7.93	9.11	9.14	11.93	10.48	8.49	8.62	8.30	9.41
TOTALE.....	151 161 631	163 305 756	144 590 354	139 125 668	152 694 951	154 326 637	156 992 214	163 790 970	163 678 298	151 202 300	74.53	75.56	73.08	69.82	72.72	72.82	73.93	72.93	75.10	75.54
Partite di giro e contabilità speciali.....	51 659 691	52 831 553	53 252 992	60 128 169	57 290 096	57 597 070	55 340 494	60 783 283	54 272 457	48 965 762	25.47	24.44	26.92	30.18	27.28	27.18	26.07	27.07	24.90	24.46
Totale delle Spese.....	202 821 322	216 137 309	197 843 346	199 253 837	209 985 047	211 923 707	212 242 708	224 574 253	217 950 755	200 168 062	100.00	100.00	100.00	100.00	100.00	100.00	100.00	100.00	100.00	100.00

Nella tavola V per tutti i comuni del Regno, e nella *V^{bis}* per i soli comuni capoluoghi di provincia, le spese comunali degli anni dal 1875 al 1884 sono distinte in obbligatorie ordinarie, obbligatorie straordinarie e facoltative, escluse le partite di giro e le contabilità speciali.

di provincia, le spese comunali degli anni dal 1875 al 1884 sono distinte in obbligatorie ordinarie, obbligatorie straordinarie e facoltative, escluse le partite di giro e le contabilità speciali.

**Spese di tutti i comuni del Regno distinte in obbligatorie ordinarie, obbligatorie straordinarie
e facoltative dal 1875 al 1884.**

(escluse le contabilità speciali e le partite di giro).

Tav. V.

A N N I	C A T E G O R I E										T O T A L E
	Oneri patrimoniali o movimento di capitali	Speso di ammini- strazione	Polizia locale ed igiene	Sicurezza pubblica e giustizia	Opere pubbliche	Istruzione pubblica	Culto	Bene- ficienza	Diverse		
1884.....	57 808 013	38 121 121	42 777 396	6 789 829	27 370 961	37 723 197	1 936 334	7 246 897	19 242 193	239 078 941	
1883.....	54 584 442	37 026 361	42 901 092	6 683 541	26 579 677	36 471 138	2 013 780	8 162 261	18 686 689	233 108 981	
1882.....	53 844 082	36 558 871	41 769 020	6 617 426	26 346 876	35 666 704	1 956 845	8 039 204	18 869 943	229 668 971	
1881.....	50 933 507	35 704 698	43 258 881	6 745 350	26 391 621	35 185 507	1 938 409	9 433 769	17 957 692	227 549 434	
1880.....	50 366 301	35 071 695	42 042 833	6 674 877	26 007 325	34 460 527	1 859 790	9 123 339	20 164 358	225 771 045	
1879.....	57 550 166	34 515 497	40 907 528	6 458 716	24 728 729	32 925 009	1 853 124	9 102 182	19 599 439	227 670 390	
1878.....	58 828 970	34 447 264	40 038 535	6 274 935	24 963 883	31 162 670	1 862 765	8 530 019	19 430 452	225 529 493	
1877.....	60 086 254	33 936 180	38 252 235	6 268 189	24 772 879	28 644 207	1 819 402	8 482 286	19 253 823	221 545 448	
1876.....	51 118 222	33 684 882	36 294 526	5 885 278	23 672 498	26 883 458	1 856 959	8 268 639	18 723 376	206 387 838	
1875.....	49 371 562	33 826 579	35 715 365	5 621 954	23 271 521	26 880 153	2 065 335	8 614 222	18 876 703	204 243 394	

S P E S E O B B L I G A T O R I E O R D I N A R I E

1884.....	46 999 147	2 756 542	7 175 748	1 075 448	11 779 324	5 746 613	631 507	811 347	15 231 994	122 210 670
1883.....	47 272 276	3 106 100	6 790 035	892 767	54 682 208	5 382 228	731 323	921 187	15 607 158	135 388 282
1882.....	38 782 007	2 785 288	6 294 118	863 932	44 471 515	5 101 666	697 660	1 039 669	17 283 908	117 319 763
1881.....	39 745 170	3 083 991	6 099 747	735 015	42 787 542	4 890 100	682 699	1 008 214	16 900 571	115 933 079
1880.....	43 689 974	3 082 156	6 613 410	819 237	47 959 635	3 881 319	664 560	1 018 246	21 693 645	129 422 212
1879.....	40 690 525	2 983 525	6 721 768	865 888	47 515 179	3 966 359	689 971	1 088 013	18 499 878	123 021 106
1878.....	45 578 103	2 673 664	6 816 677	911 881	49 863 426	3 135 421	693 695	927 239	12 069 165	122 731 174
1877.....	39 657 574	2 680 850	6 626 802	899 626	47 882 911	2 654 978	694 280	967 851	13 268 391	115 333 269
1876.....	59 399 637	3 652 620	6 825 856	908 056	41 808 493	2 819 141	851 668	930 624	14 219 258	131 415 353
1875.....	45 136 437	5 272 526	4 437 506	774 262	35 451 765	2 147 081	809 878	907 372	16 299 802	111 236 629

S P E S E F A C O L T A T I V E

1884.....	1 251 881	8 531 861	1 769 623	23 062 860	13 038 325	1 277 871	12 105 177	8 497 537	69 535 075
1883.....	1 517 993	7 238 221	1 638 337	18 407 089	13 073 293	1 255 167	10 974 254	7 847 095	61 951 449
1882.....	1 490 581	6 887 410	1 537 428	19 972 073	12 765 719	1 266 641	10 737 614	7 116 165	61 773 631
1881.....	1 484 421	4 057 051	1 434 928	19 268 247	12 550 048	1 240 077	9 551 472	7 028 321	56 614 565
1880.....	1 568 220	4 157 452	1 434 742	21 356 657	12 336 595	1 164 913	9 722 776	6 659 217	58 400 572
1879.....	1 812 926	4 183 179	1 516 528	20 158 356	11 787 514	1 215 311	8 785 153	7 043 301	56 502 268
1878.....	1 858 201	4 385 968	1 600 935	24 407 878	11 408 706	1 322 284	8 425 488	7 787 859	61 197 299
1877.....	1 852 007	4 598 877	1 479 098	29 677 221	11 021 019	1 358 567	8 098 663	7 947 143	66 032 595
1876.....	1 604 044	4 397 576	1 516 723	25 068 567	10 709 494	1 493 239	7 662 800	6 882 062	58 834 505
1875.....	1 538 761	3 991 008	1 498 588	23 173 196	9 426 150	1 809 102	7 671 141	7 358 866	56 466 812

Spese dei soli comuni capoluoghi di provincia distinte in obbligatorie ordinarie, obbligatorie straordinarie e facoltative dal 1875 al 1884.

(escluse le contabilità speciali e le partite di giro).

Tav. Vbis.

ANNI	C A T E G O R I E									TOTALE
	Oneri patrimoniali o movimento di capitali	Spese di amministrazione	Polizia locale ed igiene	Sicurezza pubblica e giustizia	Opere pubbliche	Istruzione pubblica	Culto	Bene-ficenza	Diverse	

S P E S E O B B L I G A T O R I E O R D I N A R I E

1884.....	31 426 422	10 835 527	16 369 903	2 790 276	7 848 985	10 165 087	377 410	1 587 228	10 428 949	91 829 787
1883.....	29 912 350	10 252 188	16 366 934	2 743 663	7 522 023	9 527 956	391 089	2 119 958	10 189 419	89 025 580
1882.....	29 612 846	10 027 027	16 080 757	2 688 160	7 398 380	9 216 545	399 032	2 104 145	10 341 234	87 868 126
1881.....	28 212 404	9 869 247	16 082 800	2 856 733	7 470 124	9 279 560	396 462	3 355 587	9 841 017	87 373 931
1880.....	28 219 072	9 484 926	15 704 619	2 819 011	7 317 813	9 016 229	373 418	3 197 574	12 489 812	88 652 515
1879.....	35 616 410	9 235 301	15 224 794	2 751 785	7 055 734	8 861 399	364 989	3 305 225	11 874 607	94 290 244
1878.....	34 088 278	9 448 347	15 207 512	2 682 840	7 105 037	8 511 557	376 025	3 109 268	11 891 214	92 420 078
1877.....	38 996 938	9 201 284	14 612 908	2 706 963	7 478 184	7 725 062	350 217	2 959 421	11 957 639	95 988 616
1876.....	31 772 429	9 099 734	13 772 942	2 637 379	7 007 120	7 431 461	343 292	2 883 383	11 666 504	86 619 244
1875.....	30 451 851	9 168 979	13 709 098	2 557 315	6 799 036	7 615 194	263 540	2 926 732	11 853 680	85 347 425

S P E S E O B B L I G A T O R I E S T R A O R D I N A R I E

1884.....	17 617 671	479 959	1 680 758	169 343	5 955 147	1 635 498	44 930	47 317	2 952 413	30 583 036
1883.....	20 700 546	740 797	1 243 236	119 150	20 030 822	1 446 818	63 899	32 670	3 229 621	47 637 559
1882.....	13 222 951	619 284	1 338 164	139 228	9 338 131	1 284 788	50 817	22 806	4 400 936	30 417 108
1881.....	13 016 395	878 983	995 848	74 109	5 999 788	1 331 518	48 253	63 711	4 776 573	27 125 178
1880.....	17 717 820	929 089	1 202 520	99 934	7 455 215	751 746	27 568	74 502	9 364 000	37 682 394
1879.....	15 353 989	962 996	1 427 472	66 966	7 742 149	1 325 000	77 438	131 829	6 793 185	33 881 024
1878.....	21 390 854	696 183	1 866 660	101 801	8 994 145	1 057 815	47 315	100 134	2 205 005	36 459 910
1877.....	16 428 006	484 535	1 540 216	92 684	9 002 952	915 779	27 697	145 366	2 734 354	31 371 589
1876.....	35 948 509	1 435 180	1 318 497	173 141	4 666 331	693 311	40 536	100 569	3 322 263	47 698 337
1875.....	21 047 724	3 248 313	1 090 197	140 150	7 307 791	1 047 498	26 469	159 002	3 555 534	37 622 661

S P E S E F A C O L T A T I V E

1884.....	290 690	1 302 965	1 404 450	8 832 922	5 880 074	150 365	6 509 027	4 378 315	28 748 808
1883.....	549 667	1 104 791	1 258 668	7 865 649	6 104 828	137 706	5 890 683	3 730 623	26 642 617
1882.....	515 446	1 082 782	1 206 822	8 320 162	5 913 148	124 691	5 851 494	3 290 575	26 305 120
1881.....	509 802	762 788	1 116 036	8 143 087	5 508 075	122 389	4 869 434	3 594 925	24 626 555
1880.....	552 330	866 194	1 118 813	10 103 582	5 362 543	109 364	5 043 537	3 203 649	26 360 012
1879.....	761 212	875 032	1 214 810	10 136 889	4 869 201	114 361	4 632 375	3 551 489	26 155 369
1878.....	715 392	989 432	1 286 201	11 812 748	4 739 672	157 151	4 386 566	3 935 064	28 022 226
1877.....	686 200	1 094 120	1 207 217	19 618 227	4 688 068	117 256	4 354 698	4 664 979	36 430 765
1876.....	451 721	911 108	1 241 539	15 125 028	4 433 597	163 238	3 943 489	3 090 997	29 360 717
1875.....	466 434	872 498	1 236 376	19 735 413	3 786 757	288 508	4 415 152	3 431 076	28 232 214

II.

Risultati dei Bilanci Comunali per l'anno 1884 per grandi categorie di entrate e di spese.

Le entrate e le spese previste dai comuni per l'anno 1884 si bilanciano in lire 526,292,069, delle quali lire 202,821,322 appartengono ai comuni apoluoghi di provinci a e lire 52,973,070 agli altri comuni capoluoghi di circondario.

	ENTRATE			SPESE				PARTE DEL BILANCIO comune all'entrate e alle spese	
	ordinarie	straordin.	Differenza attiva dei residui	OBBLIGATORIE		facoltative	Differenza passiva dei residui	Contab. speciali e partite di giro	Totale dello attivo uguale a quello del passivo
				ordinarie	straordin.				
Comuni capol.di provincia..	125 105 050	22 755 919	3 300 662	91 829 787	29 891 410	28 748 808	601 626	51 659 691	202 821 322
Altri capol.di circond.esclusi quelli di distretto	27 958 708	12 749 997	1 296 859	19 372 617	12 377 253	10 065 690	190 004	10 967 506	52 973 070
TOTALE	153 063 758	35 505 916	4 597 521	111 202 404	42 268 663	38 814 498	881 630	62 627 197	255 794 392
Altri comuni del Regno.....	176 372 409	50 095 083	11 189 999	127 876 537	77 687 382	30 720 577	1 372 995	32 840 186	270 497 677
Regno	329 436 167	85 600 999	15 787 520	239 078 941	119 956 045	69 535 075	2 254 625	95 467 383	526 292 069

Tali stanziamenti sono così ripartiti tra le diverse categorie dell'entrata e della spesa, escluse la differenza attiva e quella passiva dei residui, le contabilità speciali e le partite di giro.

	ENTRATE ORDINARIE						ENTRATE STRAORDINARIE			
	Rendite patrimon.	Proventi diversi	TASSE E DIRITTI			TOTALE	Movi-mento di capitali	Altre entrate	TOTALE	
			Dazio di consumo comunale	Sovrimposta sui terreni e fabbricati	Altre tasse e diritti					In complesso
Comuni capol.di provincia.....	6 403 975	4 605 350	73 771 212	25 834 457	14 490 056	114 095 725	123 105 050	17 234 372	5 521 547	22 755 919
Altri capol. di circond. esclusi quelli di distr..	4 006 043	693 636	11 375 740	7 837 489	4 043 800	23 257 029	27 958 708	10 552 118	2 197 879	12 749 997
TOTALE ..	10 410 018	5 300 986	85 146 952	33 671 946	18 533 856	137 352 754	153 063 758	27 786 490	7 719 426	35 505 916
Altri comuni del Regno.....	33 287 242	3 158 362	24 013 583	84 492 314	31 420 908	139 926 805	176 372 409	31 341 246	18 753 837	50 095 083
Regno ..	43 697 260	8 459 348	109 160 535	118 164 260	49 954 764	277 279 559	329 436 167	59 127 736	26 473 263	85 600 999

	Oneri e spese pa- trimonia- li o movi- di capitali	Spese di ammini- strazione	Polizia locale ed igiene	Sicurezza pubblica e giustizia	Opere pubbliche	Istruzione pubblica	Culto	Benefi- cenza	Spese diverse	TOTALE
Spese obbligatorie ordinarie										
Comuni capol.di provincia.....	31 426 422	10 885 527	16 369 903	2 790 276	7 848 985	10 165 087	377 410	1 587 228	10 428 949	91 829 787
Altri capol. di circond. esclusi quelli di distr..	5 104 971	2 617 607	3 636 719	528 501	1 970 811	2 979 358	79 361	524 591	1 930 668	19 372 617
TOTALE..	36 531 393	13 453 134	20 006 622	3 318 777	9 819 826	13 144 445	456 771	2 111 819	12 359 617	111 202 404
Altri comuni del Regno.....	21 336 620	24 670 987	22 770 774	3 471 052	17 551 135	24 578 752	1 479 563	5 135 078	6 882 576	127 876 537
Regno....	57 868 013	38 124 121	42 777 396	6 789 829	27 370 961	37 723 197	1 936 334	7 246 897	19 242 193	239 078 941

Spese obbligatorie straordinarie										
Comuni capol.di provincia.....	17 617 671	479 959	1 680 758	169 343	5 955 117	1 635 498	44 930	47 317	2 230 787	29 891 410
Altri capol. di circond. esclusi quelli di distr..	6 509 432	131 178	370 728	59 145	4 093 741	226 407	22 210	48 856	915 526	12 377 253
TOTALE..	24 127 103	611 137	2 051 486	228 488	10 048 858	1 861 905	67 170	96 173	3 176 313	42 268 663
Altri comuni del Regno.....	22 872 044	2 145 405	5 124 262	846 960	31 730 436	3 884 708	567 337	715 174	9 801 056	77 687 382
Regno....	46 999 147	2 756 542	7 175 748	1 075 448	41 779 324	5 746 613	634 507	811 347	12 977 369	119 956 045

Spese facoltative										
Comuni capol.di provincia.....	290 690	1 302 965	1 404 450	8 832 922	5 880 074	150 365	6 509 027	4 378 315	28 748 808
Altri capol. di circond. esclusi quelli di distr..	116 958	503 431	107 030	5 225 934	2 373 555	76 011	662 979	999 792	10 065 690
TOTALE..	407 648	1 806 396	1 511 480	14 058 856	8 253 629	226 376	7 172 006	5 378 107	38 814 498
Altri comuni del Regno.....	844 233	6 725 465	258 143	9 003 914	4 784 696	1 051 495	4 933 171	3 119 430	30 720 577
Regno....	1 251 881	8 531 861	1 769 623	23 062 800	13 038 325	1 277 871	12 105 177	8 497 537	69 535 075

Se dal totale generale delle entrate e delle spese si escludono le contabilità speciali e le partite di giro, e dalla somma risultante si tolgono, per le entrate, la differenza

attiva dei residui ed il movimento di capitali dell'entrata (mutui passivi da contrarre, alienazioni, ecc.) e per le spese, la differenza passiva dei residui ed il movimento di capitali pure della spesa (restituzione di mutui passivi, acquisto di beni mobili ed immobili, ecc.), si ha in via approssimativa (a) l'ammontare delle entrate e delle spese effettive, sempre in via di previsione.

	Comuni capoluoghi di provincia	Altri comuni capoluoghi di circondario (esclusi quelli di distretto)	Altri c o m u n i	REGNO
Entrate effettive.....	130 626 597	30 156 587	195 126 246	355 909 430
Spese effettive.....	132 352 334	35 306 128	213 412 452	381 570 914
DISAVANZO	2 225 737	5 149 541	18 286 206	25 661 484

A coprire questo disavanzo di lire 25,661,484 fra le entrate e le spese effettive previste per l'anno 1884, fu provveduto per lire 13,532,895 con l'applicazione di residui attivi in somma maggiore dei passivi e per lire 12,128,589 con l'eccedenza del movimento di capitali dell'entrata sul movimento di capitali della spesa.

	Comuni capoluoghi di provincia	Altri comuni capoluoghi di circondario (esclusi quelli di distretto)	Altri c o m u n i	REGNO
Residui attivi	2 609 036	1 108 855	9 817 004	13 532 895
Movimento di capitali	— 383 299	4 042 686	8 469 202	12 128 589
TOTALE.....	2 225 737	5 149 541	18 286 206	25 661 484

Nel 1883, invece, il disavanzo previsto era stato di lire 32,609,561, così ripartite:

	Comuni capoluoghi di provincia	Altri comuni capoluoghi di circondario (esclusi quelli di distretto)	Altri c o m u n i	REGNO
Residui attivi	3 752 761	608 281	10 058 737	14 419 779
Movimento di capitali.....	11 475 733	1 119 776	5 594 273	18 189 782
TOTALE.....	15 228 494	1 728 057	15 653 010	32 609 561

(a) Si dice in via approssimativa perchè l'ammontare preciso delle entrate e delle spese effettive non si potrà determinare se non quando i bilanci e le contabilità dei comuni saranno riformati in modo da evitare che tra le entrate e tra le spese effettive siano comprese somme che dovrebbero essere registrate nel movimento di capitali.

Nei comuni capoluoghi di provincia il disavanzo nel 1884 è diminuito di lire 13,002,757, mentre per i comuni non capoluoghi di provincia è aumentato di lire 6,054,680. La notevole diminuzione nel disavanzo dei bilanci dei comuni capoluoghi di provincia è dovuta al bilancio del comune di Roma, il quale nel 1883 dava un disavanzo di lire 12,777,170, e nel 1884 invece presenta un avanzo di lire 228,095. Questo fatto è dovuto, come si è già detto, ad una somma di 15,000,000 di lire di mutui da contrarre, inscritta nel bilancio del 1883 e non stanziata in quello del 1884.

Come fu fatto nella precedente statistica, si crede anche in questa opportuno di riassumere i bilanci, così dell'entrata come della spesa, dei comuni chiusi per l'applicazione del dazio di consumo e quelli dei comuni aperti, attesa l'importanza che ha questa distinzione sotto l'aspetto finanziario.

	ENTRATE PREVISTE PER L'ANNO 1884									
	ORDINARIE				STRAORDINARIE			Differenza attiva dei residui	Partite di giro e contabilità speciali	Totale generale della entrata
	Dazio di consumo comunale	Sovrimposta sui terreni e fabbricati	Altre entrate	Totale	Movim. di capitali	Altre entrate	Totale			
Comuni chiusi ..	96 826 965	36 675 664	36 777 372	170 280 001	28 218 853	8 897 263	37 146 116	5 398 830	69 980 766	282 805 713
Comuni aperti .	12 333 570	81 488 596	65 331 000	159 156 166	39 878 883	17 576 009	48 451 883	10 388 690	25 486 617	243 486 356
REGNO....	109 160 535	118 161 260	102 111 372	329 436 167	59 127 736	26 473 263	85 600 999	15 787 520	95 467 383	526 292 069

	SPESE PREVISTE PER L'ANNO 1884								
	OBBLIGATORIE				Differenza passiva dei residui	Totale	Facoltative	Partite di giro e contabilità speciali	Totale generale della spesa
	Ordinarie	Straordinarie		Totale					
	Movimento di capitali	Altre spese	Totale						
Comuni chiusi.....	122 252 813	25 269 758	21 760 183	47 029 943	989 460	170 272 216	42 552 731	69 980 766	282 805 713
Comuni aperti.....	116 826 128	21 729 389	51 196 713	72 926 102	1 265 165	191 017 393	26 982 344	25 486 617	243 486 356
REGNO.....	239 078 941	46 999 147	72 956 896	119 956 045	2 254 625	361 289 611	69 535 075	95 467 383	526 292 069

Calcolando poi separatamente per i comuni chiusi e per gli aperti le quote medie delle entrate e delle spese per ogni abitante, si hanno i seguenti risultati:

	Numero dei comuni al 1° gennaio 1884	Popolazione presente al 31 dicembre 1881	QUOTE PER ABITANTE DELLE ENTRATE PREVISTE PER L'ANNO 1884									
			Ordinarie				Straordinarie			Differenza attiva dei residui	Partite di giro e contabilità speciali	TOTALE generale della entrata
			Dazio di consumo comun.	Sovrimp. comm. sui terreni e fabbr.	Altre entrate	TOTALE	Moviment. di capitali	Altre entrate	TOTALE			
Comuni chiusi.....	347	8 374 059	11.56	4.38	4.39	20.33	3.38	1.06	4.44	0.64	8.36	33.77
Comuni aperti.....	7 910	20 085 569	0.61	4.06	3.25	7.92	1.54	0.87	2.41	0.52	1.27	12.12
REGNO....	8 257	28 459 628	3.84	4.15	3.59	11.58	2.08	0.93	3.01	0.55	3.35	18.49

	Numero dei comuni al 1° gennaio 1884	Popolazione presente al 31 dicembre 1881	QUOTE PER ABITANTE DELLE SPESE PREVISTE PER L'ANNO 1884									
			Obbligatorie							Facoltative	Partite di giro e contabilità speciali	Totale generale della spesa
			Ordinarie	Straordinarie			Differenza passiva dei residui	Totale				
			Movim. di capit.	Altre spese	Totale							
Comuni chiusi....	347	8 374 059	14.60	3.01	2.60	5.61	0.12	20.33	5.08	8.36	33.77	
Comuni aperti....	7 910	20 085 569	5.82	1.08	2.55	3.63	0.06	9.51	1.34	1.27	12.12	
REGNO....	8 257	28 459 628	8.40	1.65	2.57	4.22	0.08	12.70	2.41	3.35	18.49	

Ricercando per i comuni chiusi e per i comuni aperti l'ammontare delle entrate e delle spese effettive nel modo già praticato per i comuni capoluoghi di provincia e di circondario e per la totalità dei comuni del Regno, si hanno queste cifre:

	COMUNI		REGNO
	Chiusi	Aperti	
	Entrate effettive.....	179 177 264	176 732 166
Spese effettive	186 565 729	195 005 185	381 570 914
DISAVANZO	7 388 465	18 273 019	25 661 484

D'onde si trae che nel 1884, di fronte a 100 lire di spese effettive, erano state previste lire 96,04 di entrate effettive nei comuni chiusi e lire 90,63 nei comuni aperti.

A colmare la deficienza nelle entrate dei comuni chiusi e degli aperti si provvede con l'applicazione dei residui attivi in somma maggiore dei passivi e con l'eccedenza del movimento di capitali dell'entrata sul movimento di capitali della spesa, nella misura seguente:

	C O M U N I		REGNO
	Chiusi	Aperti	
Residui attivi	4 409 370	9 123 525	13 532 895
Movimento di capitali.....	2 979 095	9 149 494	12 128 589
TOTALE	7 388 465	18 273 019	25 661 484

Nell'anno 1883 il disavanzo ripartivasi come appresso:

	C O M U N I		REGNO
	Chiusi	Aperti	
Residui attivi	5 058 989	9 360 790	14 419 779
Movimento di capitali.....	13 859 130	4 330 652	18 189 782
TOTALE	18 918 119	13 691 442	32 609 561

Si ebbero perciò dal 1883 al 1884 gli aumenti e le diminuzioni seguenti:

	C O M U N I		REGNO
	Chiusi	Aperti	
Residui attivi	- 649 619	- 237 265	- 886 884
Movimento di capitali.....	- 10 880 035	+ 4 818 842	- 6 061 193
TOTALE	- 11 529 654	+ 4 581 577	- 6 948 077

È da notare che tra i comuni chiusi vi sono 67 capoluoghi di provincia e che quello di Roma, come fu già detto, influisce moltissimo sulla differenza del disavanzo.

Il prospetto seguente distingue i comuni chiusi (al 1° gennaio 1884) secondo le classi stabilite dal decreto legislativo 28 giugno 1866, n. 3018 e dà notizia dei comuni ad essi aggregati per l'applicazione e per la riscossione del dazio.

Numero d'ordine	COMPARTIMENTI	NUMERO DEI COMUNI CHIUSI					Comuni aggregati a comuni chiusi	Comuni aperti	Comuni con extra-territorialità daziaria	Numero totale dei comuni del compartimento
		di 1 ^a classe	di 2 ^a classe	di 3 ^a classe	di 4 ^a classe	TOTALE				
1	Piemonte.....	1	2	10	6	19	..	1 467	..	1 486
2	Liguria.....	1	1	5	23	30	1	271	..	302
3	Lombardia.....	1	5	5	1	12	..	1 882	1	1 895
4	Veneto.....	2	3	1	1	7	1	784	..	792
5	Emilia.....	1	4	6	5	16	3	303	..	322
6	Toscana.....	2	3	4	5	15	3	258	..	276
7	Marche.....	..	1	3	5	9	..	239	..	248
8	Umbria.....	4	2	6	..	146	..	152
9	Lazio.....	1	..	4	2	7	..	220	..	227
10	Abruzzi e Molise.....	5	3	8	..	446	..	454
11	Campania.....	1	2	35	35	73	..	540	..	613
12	Puglie.....	..	9	30	1	40	..	196	..	236
13	Basilicata.....	5	2	7	..	117	..	124
14	Calabria.....	..	1	11	3	15	..	394	..	409
15	Sicilia.....	3	8	49	12	72	..	285	..	357
16	Sardegna.....	..	2	1	8	11	..	353	..	364
	REGNO.....	13	41	178	112	347	8	7 901	1	8 257

III.

Classificazione delle entrate per l'anno 1884.

Le entrate dei comuni per l'anno 1884 furono previste, come già si è detto, in lire 526,292,069. Togliendo da questa somma le contabilità speciali e le partite di giro in lire 95,467,383, si hanno lire 430,824,686, formate da lire 329,436,167 di entrate ordinarie, lire 85,600,999 di entrate straordinarie e lire 15,787,520 di differenza attiva dei residui. Le entrate ordinarie costituiscono perciò il 76.47 per cento delle entrate totali, escluse le partite di giro e le contabilità speciali, ed il 69.99 per cento di esse appartiene al dazio di consumo comunale e alla sovrimposta sui terreni e sui fabbricati.

Nelle tavole VI, VII e VII^{bis} le entrate dell'anno 1884 distinte per categorie, sono esposte per provincia e per compartimento, tenendo conto a parte di quelle previste dai comuni capoluoghi di provincia.

Classificazione delle entrate suddivise in categorie per tutti i comuni delle singole

provincie e per i soli comuni capoluoghi delle provincie per l'anno 1884.

Tab. VI.

Numero d'ordine	PROVINCIE	ENTRATE ORDINARIE										ENTRATE		STRAORDINARIE		DIFFERENZA ATTIVA		PARTITE DI GIRO		TOTALE GENERALE		PER 100 LIRE		ENTRATE		Numero d'ordine		
		RENDITE		PROVENTI		TASSE E DIRITTI		SOVRIMPOSTA		TOTALE		MOVIMENTO		ALTRE ENTRATE		TOTALE		del residui		e		della		d'entrata			totali	
		Prov.	Cap.	Prov.	Cap.	Prov.	Cap.	Prov.	Cap.	Prov.	Cap.	Prov.	Cap.	Prov.	Cap.	Prov.	Cap.	Prov.	Cap.	Prov.	Cap.	Prov.	Cap.	Prov.	Cap.		Prov.	Cap.
1	Alessandria.....	661 189	25 016	164 482	16 368	2 926 171	854 505	4 723 768	178 961	8 475 610	1 074 850	1 339 278	95 000	617 876	68 802	1 987 154	163 802	326 893	15 000	1 679 271	428 958	12 468 928	1 682 610	67.97	63.88	11.62	17.21	1
2	Ancona.....	141 949	18 794	74 811	31 640	2 166 817	915 299	1 183 725	199 262	3 567 332	1 164 995	635 842	170 000	397 155	18 698	942 997	188 698	64 367	28 161	793 224	389 819	5 367 920	1 771 673	66.46	65.76	13.34	24.41	2
3	Aquila.....	1 135 047	4 431	28 213	3 840	1 185 282	252 615	557 961	35 000	2 996 503	295 886	1 260 141	181 500	502 553	16 225	1 762 697	197 725	346 006	603 514	122 999	5 619 620	616 610	51.72	47.99	8.23	16.06	3
4	Arezzo.....	169 718	11 233	19 264	7 901	528 670	182 830	1 391 476	386 000	2 103 128	590 937	66 206	35 200	102 395	4 260	168 601	39 460	65 941	1 258	330 614	129 374	2 674 284	761 029	78.87	77.65	8.83	15.17	5
5	Ascoli Piceno...	104 196	25 524	23 895	9 969	1 193 509	223 176	828 350	91 416	2 129 159	353 115	289 687	23 621	212 114	31 230	531 801	54 851	83 643	677 791	149 066	3 413 385	557 032	62.11	63.39	10.14	15.20	4
6	Avellino.....	1 066 733	12 672	37 597	14 796	892 559	261 612	673 218	50 030	2 675 107	339 080	532 439	165 000	412 351	31 320	944 790	196 320	297 890	470 794	124 100	4 388 581	659 500	60.96	51.41	6.81	14.79	6
7	Bari.....	1 543 976	339 475	117 919	31 116	3 258 768	897 480	2 275 911	302 832	7 196 577	1 489 884	666 275	177 500	285 720	13 836	951 995	191 396	578 291	204 207	4 269 468	595 044	12 906 331	2 381 531	55.37	62.18	10.59	24.45	7
8	Belluno.....	1 308 109	18 881	155 881	2 487	237 116	60 209	726 059	111 583	2 427 159	193 160	1 053 153	150 066	610 152	144 196	1 663 605	294 232	279 762	219 769	43 581	4 599 295	531 003	52.88	36.38	13.94	12.33	8
9	Benevento.....	539 653	19 082	50 953	1 282	629 280	217 975	431 343	38 814	1 581 229	277 133	511 586	24 300	257 435	4 600	799 021	28 000	213 821	15 524	338 069	125 466	2 932 140	417 913	58.93	62.00	6.63	12.81	9
10	Bergamo.....	691 939	97 417	88 104	42 857	871 116	497 750	1 910 622	319 517	3 564 781	957 544	286 401	38 000	87 771	16 109	374 175	51 100	222 185	576 827	291 852	4 737 963	1 303 493	75.24	73.46	9.12	24.12	10
11	Bologna.....	319 812	149 098	147 622	118 510	3 613 211	2 257 859	2 646 891	780 000	6 727 536	3 305 453	79 286	500	174 418	27 930	253 704	28 439	79 273	2 525 712	1 962 552	9 585 225	5 302 240	70.18	62.31	14.71	26.81	11
12	Brescia.....	1 131 859	159 918	196 595	139 463	1 467 050	930 500	2 119 101	198 853	4 914 515	1 428 731	633 272	273 000	317 117	30 650	989 589	303 650	291 280	8 223	1 120 665	591 452	7 246 849	2 332 056	67.82	61.26	10.42	23.56	12
13	Cagliari.....	1 100 446	239 853	52 220	14 106	1 810 123	581 857	1 023 916	32 451	3 383 705	868 270	623 459	22 891	260 230	23 208	883 739	46 099	201 599	58 051	1 141 050	445 033	6 516 081	1 417 493	61.18	61.25	9.48	22.50	13
14	Caltanissetta...	298 342	25 615	78 939	9 383	1 658 623	638 045	637 831	142 966	2 673 735	816 099	589 307	96 000	267 661	19 775	856 968	115 775	138 830	761 633	71 151	4 434 166	1 095 935	60.30	81.12	10.04	26.77	14
15	Campobasso.....	1 362 653	25 398	19 119	2 592	543 959	147 677	293 898	9 071	2 242 629	181 738	954 933	212 663	362 364	16 899	1 317 267	229 465	268 791	9 278	431 548	134 982	4 237 235	558 463	52.38	33.08	6.07	12.46	15
16	Caserta.....	1 088 006	16 617	70 876	3 521	2 716 764	363 000	2 225 294	70 030	6 100 919	452 138	1 639 565	555 365	6 709	2 224 930	6 700	458 995	1 588 647	155 027	10 373 512	614 865	58.81	73.70	8.54	14.83	16
17	Catania.....	1 356 237	132 062	92 736	44 718	4 059 424	2 406 613	561 051	60 101	6 069 448	2 613 527	313 886	122 042	390 919	44 472	701 895	166 514	375 930	228 771	2 408 989	1 489 256	9 559 172	4 528 063	63.49	58.38	10.77	26.33	17
18	Catanzaro.....	655 784	14 492	23 760	2 280	1 430 363	393 521	1 080 152	76 675	3 190 059	486 968	622 857	596 413	23 207	1 129 270	23 207	206 654	623 189	121 103	5 149 472	634 284	61.95	76.77	7.35	17.08	18
19	Chieti.....	824 538	25 916	28 953	7 145	716 843	200 335	510 368	48 401	2 050 708	281 797	819 647	13 000	313 203	6 698	1 162 850	19 698	328 528	3 603	440 159	104 887	4 012 245	409 985	51.86	68.73	6.05	12.91	19
20	Como.....	649 032	39 403	67 441	26 144	1 215 061	414 950	1 979 981	112 803	3 911 518	593 303	342 877	38 377	109 181	20 261	452 058	58 638	203 921	610 067	157 767	5 177 564	809 708	75.55	73.27	7.59	23.21	20
21	Cosenza.....	711 138	6 024	29 390	1 965	1 057 297	262 651	760 047	66 730	2 557 872	337 390	373 895	44 395	133 161	2 030	507 056	46 395	255 195	24 765	464 369	74 753	3 781 492	483 308	67.59	69.81	5.67	20.22	21
22	Cremona.....	176 307	20 933	81 167	38 206	965 557	609 551	2 019 079	99 914	3 242 110	768 631	554 457	389 376	244 955	97 259	799 412	486 635	91 791	775 737	381 383	4 909 950	1 636 654	66.04	69.64	10.73	24.07	22
23	Cuneo.....	838 126	56 806	90 039	7 519	1 697 344	256 651	2 878 176	101 504	5 593 673	425 519	3 074 065	500 000	402 492	11 718	3 476 557	511 718	354 972	71 604	1 328 051	177 880	10 603 253	1 186 712	51.61	35.86	8.66	17.12	23
24	Ferrara.....	463 223	47 244	111 488	22 450	1 122 311	698 211	1 995 054	684 162	3 752 103	1 452 037	33 695	30 111	105 429	12 229	139 121	42 340	81 216	889 489	605 893	4 852 926	2 100 210	77.32	69.14	16.26	19.22	24
25	Firenze.....	528 734	201 780	135 696	62 395	6 691 313	5 229 132	4 569 347	1 938 131	11 928 090	7 422 651	157 816	2 600	173 151	23 000	330 967	25 600	806 535	493 849	3 238 403	2 612 057	16 303 995	10 551 157	73.16	70.33	15.08	43.92	25
26	Foggia.....	1 236 554	39 651	47 463	7 783	1 413 837	504 480	1 736 687	801 949	4 434 538	853 863	1 333 292	675 075	164 505	2 008 367	164 505	378 074	1 026 370	318 426	7 847 349	1 336 791	56.51	63.87	12.45	21.20	26
27	Forlì.....	212 877	67 786	69 360	40 390	1 142 065	219 600	1 583 177	239 500	3 037 479	617 276	287 242	4 928	60 787	8 030	348 029	12 928	45 838	4 156	795 001	295 917	4 226 317	939 277	71.87	66.35	12.10	15.08	27
28	Genova.....	902 079	432 323	489 908	359 323	9 505 912	5 828 431	2 844 774	1 578 048	13 743 673	8 248 124	4 187 352	500 000	1 111 242	86 130	5 328 594	586 130	441 015	156 238	4 408 970	3 194 487	23 922 252	12 184 980	57.45	67.69	18.08	45.95	28
29	Girgenti.....	237 770	52 704	88 996	25 726	1 802 901	318 200	946 417	81 603	3 076 084	481 230	621 115	50 000	419 302	29 289	1 040 417	79 289	123 710	12 917	921 813	153 445	5 162 024	726 881	59.59	66.20	9.84	22.62	29
30	Grosseto.....	197 571	16 578	11 216	2 064	386 322	109 915	911 182	93 937	1 509 291	221 674	170 455	1 616	207 759	530	378 211	2 146	94 346	4 030	218 929	51 690	2 200 780	382 510	68.58	78.47	13.21	30.07	30
31	Lecco.....	660 363	9 753	126 958	11 955	1 737 436	214 011	1 992 876	93 030	4 517 633	331 799	1 954 671	544 557	2 509	2 499 228	2 509	376 362	46 017	1 331 299	163 899	8 727 513	544 205	51.76	60.97	8.16	12.79	31
32	Livorno.....	159 309	133 237	52 867	40 538	2 767 121	2 559 250	765 518	692 258	3 744 815	3 421 283	111 031	105 000	51 384	25 700	162 418	150 700	107 917	101 982	1 360 959	1 272 612	5 376 139	4 925 607	69.66	69.45	30.79	35.05	

Classificazione delle entrate suddivise in categorie per tutti i comuni delle singole

Segue Tav. VI.

Numero d'ordine	PROVINCIE	ENTRATE ORDINARIE										ENTRATE	
		RENDITE patrimoniali		PROVENTI diversi		TASSE E DIRITTI		SOVRIMPOSTA		TOTALE		MOVIMENTO di capitali	
		Prov.	Cap.	Prov.	Cap.	Prov.	Cap.	Prov.	Cap.	Prov.	Cap.	Prov.	Cap.
38	Milano	992 497	795 368	1 027 158	907 989	7 950 125	6 815 530	7 068 504	3 172 590	17 038 284	11 691 477	7 304 510	6 921 392
39	Modena	242 441	123 536	81 685	40 827	1 088 526	605 191	1 147 711	299 144	2 560 363	978 698	228 282	3 500
40	Napoli	649 039	399 312	754 413	637 472	15 382 731	11 491 865	4 451 652	3 135 029	21 237 835	15 666 708	1 166 073	500 000
41	Novara	2 113 526	43 630	155 889	43 049	2 078 058	411 819	2 029 223	90 030	6 376 696	588 498	2 467 050	347 952
42	Padova	331 845	73 211	60 156	26 317	1 435 500	1 105 340	3 029 610	506 000	4 857 111	1 710 901	130 302	800
43	Palermo	937 093	507 097	208 255	151 509	8 057 187	5 818 299	1 439 633	399 057	10 642 168	6 905 962	832 783	250 000
44	Parma	99 747	39 735	62 162	31 483	1 094 297	799 760	1 551 016	46 808	2 807 222	920 786	288 134	93 500
45	Pavia	348 108	26 297	205 787	112 018	1 703 796	672 328	3 130 676	146 139	5 588 367	956 782	237 634	23 470
46	Perugia	670 480	66 359	68 790	7 598	3 311 286	472 714	2 435 232	275 130	6 485 788	821 801	1 346 708	12 015
47	Pesaro e Urbino	81 805	16 548	46 816	15 255	1 411 709	229 275	950 919	108 706	2 527 249	369 784	1 517 482	1 088 308
48	Piacenza	66 125	12 116	53 453	32 668	965 278	663 562	1 262 730	56 381	2 347 586	764 727	206 237	1 500
49	Pisa	302 065	63 963	102 853	70 433	1 670 315	1 108 050	1 686 382	549 000	3 761 645	1 782 459	1 100 887	921 853
50	Porto Maurizio	160 683	5 641	46 530	6 314	995 929	153 450	592 684	50 000	1 705 816	215 405	688 016	200 000
51	Potenza	1 716 826	31 299	90 023	3 455	1 152 200	151 300	812 028	50 891	3 801 074	236 915	1 177 288	138 400
52	Ravenna	320 320	91 662	67 201	19 364	1 121 499	452 430	1 927 820	507 959	3 436 810	1 074 415	213 041	152 528
53	Reggio Calabria	469 993	15 194	29 223	7 781	1 404 431	640 944	811 969	84 099	2 745 618	748 018	652 330	229 188
54	Reggio Emilia	275 906	75 416	58 305	18 185	590 842	326 870	1 162 090	349 986	2 087 143	770 457	160 009	44 852
55	Roma	2 129 908	91 893	851 555	743 832	13 831 320	9 842 085	5 291 227	2 852 323	22 104 010	13 530 133	3 917 916	1 070 287
56	Rovigo	70 564	13 658	57 282	7 094	370 784	108 445	2 021 229	111 856	2 519 859	211 053	138 993
57	Salerno	1 135 137	21 262	36 126	9 276	1 956 373	498 723	805 653	55 748	3 933 289	585 009	582 555	26 768
58	Sassari	506 577	71 276	40 127	12 403	1 405 466	693 500	778 474	146 706	2 730 611	923 890	1 180 741	354 039
59	Siena	348 736	209 713	31 523	18 015	945 286	575 150	1 195 535	76 600	2 491 080	879 478	257 850
60	Siracusa	217 403	13 535	68 498	1 865	1 365 686	250 131	746 923	50 404	2 398 515	315 935	78 290
61	Sondrio	227 688	5 281	14 513	4 593	174 143	40 806	576 141	42 000	992 488	92 680	498 986	50 000
62	Teramo	278 766	9 663	7 551	1 129	610 587	190 965	479 403	68 358	1 406 397	270 115	517 918
63	Torino	2 523 099	647 912	314 031	188 085	7 200 985	5 736 110	3 393 956	1 058 908	13 432 071	7 631 015	1 772 751	363 700
64	Trapani	212 539	28 397	83 525	16 330	1 993 920	521 010	238 992	7 540	2 528 976	573 277	470 706	94 819
65	Treviso	213 033	26 399	45 906	13 136	716 759	296 200	2 318 674	184 000	3 294 392	519 732	287 991	400
66	Udine	829 546	41 520	422 102	14 437	1 072 790	438 705	1 901 165	181 676	4 225 603	679 338	537 491	28 800
67	Venezia	127 380	24 514	117 382	81 333	3 056 720	2 686 362	2 353 038	820 381	5 654 520	3 615 590	28 853	2 300
68	Verona	423 372	49 637	91 086	52 143	1 464 588	1 033 274	2 666 483	370 388	4 645 529	1 505 442	323 790	150 400
69	Vicenza	881 620	49 386	33 810	7 102	985 661	416 082	1 839 071	195 434	3 740 195	668 001	205 142
	Regno	43 697 260	6 403 975	8 459 348	4 605 350	159 115 299	88 281 268	118 164 260	25 834 457	329 436 167	125 105 050	59 127 736	17 234 372

provincie e per i soli comuni capoluoghi delle provincie per l'anno 1884.

Numero d'ordine	STRAORDINARIE														PER 100 LIRE d'entrata totale di entrata ordinaria	ENTRATE ordinarie Quote per abitante	Numero d'ordine
	ALTRE ENTRATE				TOTALE				DIFFERENZA ATTIVA dei residui		PARTITE DI GIRO e contabilità speciali		TOTALE GENERALE della entrata				
	Prov.	Cap.	Prov.	Cap.	Prov.	Cap.	Prov.	Cap.	Prov.	Cap.	Prov.	Cap.	Prov.	Cap.			
	112 191	32 026	7 416 701	6 953 418	268 263	4 913 544	3 985 248	29 636 792	22 630 143	57.49	51.66	15.28	36.33	38		
	234 721	32 815	463 003	36 315	138 858	37 503	730 263	472 517	3 892 487	1 525 633	65.78	64.18	9.17	16.86	39		
	610 205	102 440	1 776 278	602 440	257 568	6 484 062	4 712 981	29 755 743	20 982 129	71.37	74.67	21.21	31.69	40		
	615 401	17 920	3 082 451	965 872	495 822	5 817	1 633 860	206 413	11 588 829	1 166 630	55.02	50.44	9.43	17.79	41		
	171 058	42 349	301 340	43 149	84 677	1 612 597	847 953	6 855 725	2 602 005	70.85	65.75	12.21	23.71	42		
	354 416	71 500	1 237 199	321 500	217 461	3 185 050	2 355 420	15 251 878	9 582 882	69.78	72.07	15.22	28.19	43		
	234 938	20 250	523 072	113 750	145 194	57 823	939 615	631 571	4 415 103	1 723 930	63.58	53.41	10.50	20.36	44		
	236 861	7 794	474 545	31 264	133 342	39	1 085 608	336 668	7 081 862	1 324 753	76.09	72.22	11.47	27.91	45		
	995 832	126 841	2 342 560	138 856	296 248	28 637	1 560 804	244 848	10 485 400	1 234 142	61.86	66.59	11.34	16.00	46		
	258 336	50	1 775 818	1 088 358	87 457	1 235 970	666 583	5 626 494	2 124 725	44.92	17.40	11.33	17.69	47		
	314 591	9 450	520 738	10 950	101 976	437	746 610	478 682	3 716 910	1 254 796	63.16	60.94	10.35	21.86	48		
	85 942	4 300	1 186 829	926 159	127 384	602 285	389 775	5 678 143	3 098 381	66.25	57.53	13.27	33.03	49		
	204 217	3 189	892 233	203 189	112 836	9 059	276 787	61 927	2 987 702	489 580	57.10	44.00	12.90	31.55	50		
	819 077	7 411	1 996 365	145 811	340 277	1 101 657	133 897	7 242 373	516 653	52.48	45.86	7.25	11.68	51		
	52 818	12 878	265 859	165 406	153 252	34 367	601 260	217 116	4 457 211	1 491 304	77.11	72.05	15.22	17.74	52		
	663 658	312 329	1 315 988	541 517	170 986	781 759	310 517	5 014 351	1 600 052	54.76	46.75	7.37	19.04	53		
	188 558	14 000	348 367	58 852	90 776	35 617	592 098	323 542	3 118 384	1 188 468	66.93	64.83	8.52	15.21	54		
	3 097 228	1 760 804	7 015 144	2 831 091	550 227	60 583	8 468 435	6 519 248	38 137 816	22 971 055	57.96	58.93	24.47	45.03	55		
	137 794	4 050	276 787	4 050	122 451	398 038	89 332	3 317 135	334 435	75.96	72.08	11.57	21.03	56		
	611 401	65 010	1 193 956	91 778	220 152	946 729	199 648	6 294 126	876 435	62.49	66.75	7.15	18.72	57		
	133 462	18 719	1 314 203	372 758	192 772	727 198	295 526	4 964 817	1 592 174	55.00	58.03	10.45	25.44	58		
	170 133	27 246	427 983	27 246	131 638	19 750	566 855	340 250	3 617 556	1 266 724	68.86	69.43	12.10	34.89	59		
	292 952	13 471	371 242	13 471	61 785	847 735	141 494	3 679 297	470 900	65.19	67.09	7.02	13.44	60		
	175 187	67 310	674 173	117 310	111 760	160 368	28 806	1 038 789	238 796	51.19	38.81	8.23	13.26	61		
	359 182	25 203	877 100	25 203	119 719	256 886	93 220	2 660 012	390 538	52.87	69.16	5.52	13.30	62		
	1 567 743	1 144 080	3 340 434	1 507 780	1 457 162	1 350 275	6 127 799	4 769 474	24 357 517	15 258 544	55.15	50.01	13.05	30.18	63		
	164 266	7 988	634 972	102 807	102 790	15 093	801 652	253 250	4 058 390	944 427	62.16	60.70	8.91	15.00	64		
	177 634	7 350	465 628	7 750	101 742	788 649	256 284	4 650 411	783 766							

Entrate dell'anno 1884 distinte in categorie per tutti i comuni del Regno riassunti per compartimenti.

Tav. VII.

Numero d'ordine	COMPARTIMENTI	ENTRATE ORDINARIE					ENTRATE di capitali	ENTRATE RAORDINARIE		DIFFERENZA attiva dei residui	PARTITE DI GIRO e contabilità speciali	TOTALE generale dell'entrata	Per 100 lire di entrata tot. quante di entrata ordinaria	QUOTE PER ABITANTE		COMPARTIMENTI
		Rendite patrimoniali	Proventi diversi	Tasse e diritti	Sovrimposta	TOTALE		Altre entrate	TOTALE					d'entrata ordinaria	d'entrata totale	
1	Piemonte.....	6 135 940	724 432	13 902 355	13 025 123	33 788 050	8 653 144	3 233 512	11 886 656	2 634 849	10 768 972	59 078 527	57.19	11.00	19.24	Piemonte
2	Liguria.....	1 062 762	527 458	10 411 841	3 447 458	15 449 519	4 875 368	1 345 459	6 220 827	553 851	4 685 757	26 909 954	57.41	17.31	30.16	Liguria
3	Lombardia.....	4 419 558	1 761 115	15 244 750	20 793 971	42 219 394	10 057 598	1 317 850	11 375 448	1 393 862	10 062 660	65 051 364	64.90	11.47	17.67	Lombardia
4	Veneto.....	4 185 489	983 635	9 339 921	16 855 323	31 561 868	2 706 018	2 056 454	4 762 472	1 335 564	8 256 915	45 719 319	68.60	11.15	16.25	Veneto
5	Emilia.....	2 030 451	651 276	10 798 059	13 276 489	26 756 275	1 495 926	1 365 970	2 861 896	856 383	7 811 039	38 265 593	69.92	12.25	17.53	Emilia
6	Toscana.....	1 915 899	431 813	15 184 180	12 186 344	29 668 266	3 163 602	1 528 786	4 692 388	1 408 169	7 090 066	42 858 889	69.22	13.43	19.40	Toscana
7	Marche.....	443 862	198 925	6 114 238	3 899 611	10 656 636	2 597 917	1 088 435	3 683 852	320 216	3 165 970	17 829 204	59.77	11.35	18.98	Marche
8	Umbria.....	670 480	68 790	3 311 286	2 435 232	6 485 788	1 343 708	995 852	2 312 560	296 248	1 360 804	10 485 400	61.86	11.31	18.33	Umbria
9	Lazio.....	2 129 908	851 555	13 831 320	5 291 227	22 104 010	3 917 916	3 097 238	7 015 141	559 227	8 468 435	38 137 816	57.96	21.47	42.21	Lazio
10	Abruzzi e Molise.....	3 601 001	83 812	3 086 671	1 841 630	8 613 117	3 582 612	1 537 302	5 119 914	1 063 944	1 732 107	16 529 112	52.11	6.54	12.55	Abruzzi e Molise
11	Campania.....	4 478 568	909 965	21 577 707	8 562 160	35 528 400	4 492 218	2 416 757	6 938 975	1 448 426	9 828 301	53 714 102	66.11	12.27	18.55	Campania
12	Puglie.....	3 440 893	292 337	6 410 011	6 005 477	16 118 718	3 954 238	1 505 352	5 459 590	1 332 727	6 630 128	29 571 193	54.61	10.16	18.61	Puglie
13	Basilicata.....	1 716 826	90 020	1 152 200	812 028	3 801 074	1 177 288	819 077	1 996 365	340 277	1 104 657	7 242 373	52.48	7.25	13.81	Basilicata
14	Calabria.....	1 836 917	82 373	3 892 031	2 682 168	8 493 519	1 649 032	1 303 232	2 952 314	633 135	1 869 317	13 948 315	60.89	6.75	11.09	Calabria
15	Sicilia.....	4 021 680	709 435	21 642 850	5 267 629	31 641 594	3 653 901	2 438 255	6 092 156	1 242 250	10 464 007	49 440 007	64.00	10.81	16.89	Sicilia
16	Sardegna.....	1 607 023	92 317	3 215 589	1 802 390	6 717 349	1 804 200	338 742	2 497 912	397 362	2 168 248	11 480 901	58.51	9.85	16.83	Sardegna
	Regno.....	43 697 260	8 459 348	159 115 299	118 154 260	329 436 167	59 127 736	28 473 283	85 600 999	15 787 520	95 467 333	526 292 069	62.60	11.58	18.49	Regno

Entrate distinte in categorie per i soli comuni capoluoghi delle provincie riassunti per compartimenti nell'anno 1884.

Tav. VIII^{bis}.

Numero d'ordine	COMPARTIMENTI	ENTRATE ORDINARIE					ENTRATE STRAORDINARIE	DIFFERENZA attiva dei residui	PARTITE DI GIRO e contabilità speciali	TOTALE generale dell'entrata	Per 100 lire di entrata totale quante di entrata ordinaria	QUOTE PER ABITANTE		COMPARTIMENTI		
		Rendite patrimoniali	Proventi diversi	Tasse e diritti	Sovrimposta	TOTALE						Movimento di capitali	Altre entrate		TOTALE	d'entrata ordinaria
1	Piemonte	773 361	255 051	7 259 085	1 432 373	9 719 873	1 306 632	1 242 520	2 549 172	1 442 726	5 582 725	19 291 496	50.38	26.04	51.70	Piemonte
2	Liguria	487 961	365 637	5 981 881	1 628 018	8 463 550	700 000	89 319	789 319	165 297	3 256 414	12 671 560	66.78	45.42	68.02	Liguria
3	Lombardia	1 162 205	1 303 306	10 482 716	4 215 180	17 193 407	7 834 115	272 403	8 106 515	43 426	6 072 589	31 415 937	51.73	31.52	57.23	Lombardia
4	Veneto	297 209	207 076	6 144 617	2 484 318	9 133 220	332 766	490 517	823 283	29 683	4 672 553	14 658 739	62.31	22.52	36.15	Veneto
5	Emilia	609 593	326 877	6 053 474	2 893 940	9 883 884	331 419	137 552	468 971	169 903	4 993 500	15 516 258	63.70	20.20	31.71	Emilia
6	Toscana	676 474	216 789	10 693 711	4 056 822	15 673 796	1 204 475	120 744	1 325 219	620 839	5 196 858	22 816 712	68.69	32.64	47.52	Toscana
7	Marche	74 779	74 978	1 569 430	511 800	2 230 987	1 283 429	66 184	1 349 613	47 183	1 299 901	1 927 686	45.27	19.90	43.95	Marche
8	Umbria	66 353	7 598	472 714	275 130	821 801	12 015	126 841	138 856	28 637	244 848	1 231 142	66.59	16.00	24.63	Umbria
9	Lazio	91 893	743 832	9 842 085	2 852 323	13 530 133	1 070 287	1 760 804	2 831 031	60 583	6 549 243	22 971 955	58.90	45.03	76.45	Lazio
10	Abruzzi e Molise	65 408	11 706	791 592	160 830	1 032 536	407 165	64 926	472 091	12 881	458 088	1 975 596	52.26	13.70	26.20	Abruzzi e Molise
11	Campania	468 975	666 347	12 836 175	3 349 591	17 321 088	716 068	210 070	926 138	15 524	5 317 222	23 579 972	73.46	28.84	39.26	Campania
12	Puglie	388 879	59 854	1 525 971	700 842	2 666 516	177 500	180 901	358 431	250 224	987 359	4 262 530	62.56	21.03	33.62	Puglie
13	Basilicata	31 299	3 155	151 300	50 831	236 945	138 403	7 411	145 811	133 897	516 653	45.86	11.68	25.47	Basilicata
14	Calabria	35 710	12 026	1 297 116	227 524	1 572 376	273 583	397 536	611 119	21 763	509 384	2 717 644	57.96	18.59	32.13	Calabria
15	Sicilia	862 735	309 304	11 884 044	785 685	13 832 768	1 069 568	371 895	1 441 463	330 953	5 644 486	21 219 675	65 10	23.63	36.30	Sicilia
16	Sardegna	311 129	26 514	1 275 557	179 160	1 792 160	376 930	41 927	418 857	58 031	710 619	3 009 667	59.55	23.92	40.17	Sardegna
	Totale	6 403 975	4 605 350	88 281 268	25 831 457	125 105 050	17 234 372	5 521 547	22 755 919	3 300 632	51 653 631	232 821 322	61.68	27.71	44.92	Totale

Nella tavola VIII per i comuni delle singole provincie e nella VIII^{bis} per i soli capoluoghi di provincia è posto a confronto il dazio di consumo governativo previsto per l'anno 1884 con quello comunale, distinguendo i comuni in chiusi ed aperti per l'applicazione del dazio, ed in abbonati, appaltati ed in riscossione diretta, per l'esazione di esso. Nelle tavole IX e IX^{bis} i dati esposti nelle tavole VIII e VIII^{bis} sono rispettivamente riassunti per compartimenti.

Tab. VIII.

Dazio di consumo comunale e dazio di consumo alternativo riassunto per provincie per l'anno 1884.

Numero d'ordine	PROVINCIE	Numero dei comuni al 1° gennaio 1884	Popolazione presente al 31 dicembre 1881	DAZIO DI CONSUMO																PER 100 LIRE di dazio di consumo totale		QUOTA DEL DAZIO DI CONSUMO per abitante			Numero d'ordine
				COMUNALE	GOVERNATIVO								TOTALE del dazio di consumo comunale e governativo	quanto di comunale	quanto di governat.	Comunale	Governat.	TOTALE							
					Comuni				Per abbonamento		Per appalto								In riscossione diretta		TOTALE del dazio di consumo governativo				
					Num.	Ammontare del dazio	Num.	Ammontare del dazio	Num. dei comuni abbon.	Ammontare del canone pattuito	Num. dei comuni appalt.	Ammontare del corrispettivo pattuito							Num. dei comuni	Ammontare della riscossione prevista					
1	Alessandria	343	729 710	1 941 111	6	864 000	337	330 414	221	1 111 710	122	82 704	1 194 414	3 135 525	61.91	38.09	2.66	1.61	4.30	1			
2	Ancona	51	267 338	999 389	3	374 000	48	174 332	34	507 103	17	41 482	548 582	1 547 971	64.56	35.44	3.71	2.05	5.79	2			
3	Aquila	127	537 027	487 061	2	150 000	125	148 151	70	236 709	57	61 451	293 151	785 212	62.03	37.97	1.38	0.85	2.23	3			
4	Arezzo	40	238 714	170 695	1	97 900	39	132 376	18	152 109	22	77 276	229 376	400 071	42.67	57.33	0.72	0.96	1.68	4			
5	Ascoli Piceno	70	209 185	291 500	2	157 500	68	99 650	70	257 150	257 150	548 650	53.13	46.87	1.39	1.23	2.62	5			
6	Avellino	128	392 619	503 448	2	130 000	126	225 370	65	244 100	63	111 270	355 370	858 818	58.62	41.38	1.28	0.91	2.19	6			
7	Bari	53	679 499	2 744 611	25	2 141 000	28	202 710	43	2 286 503	10	57 210	2 343 710	5 058 321	53.91	46.06	4.04	3.45	7.49	7			
8	Belluno	66	174 140	76 185	66	128 694	44	95 800	22	32 694	128 694	204 879	37.19	62.81	0.44	0.74	1.18	8			
9	Benevento	73	238 425	337 233	1	110 000	72	128 899	57	207 150	16	31 749	238 899	576 132	58.53	41.47	1.42	1.00	2.42	9			
10	Bergamo	306	390 775	528 680	1	200 000	305	265 292	30	247 650	276	217 532	465 202	938 832	52.96	47.04	1.34	1.19	2.53	10			
11	Bologna	58	457 474	1 864 131	2	1 435 000	56	222 344	27	1 556 000	31	101 344	1 657 344	3 521 475	52.94	47.06	4.08	3.62	7.70	11			
12	Brescia	280	471 568	1 025 938	1	465 000	279	383 230	140	695 600	140	157 630	853 230	1 379 168	54.60	45.40	2.18	1.81	3.99	12			
13	Cagliari	257	420 635	942 467	5	444 000	252	219 410	103	571 900	157	121 510	693 410	1 635 877	57.61	42.39	2.24	1.63	3.89	13			
14	Caltanissetta	28	266 379	985 417	10	576 550	18	80 971	22	456 420	6	201 101	657 521	1 642 938	59.98	40.02	3.70	2.47	6.17	14			
15	Campobasso	133	365 431	225 244	1	100 000	132	194 446	5	119 000	128	184 446	294 446	519 670	43.34	56.66	0.61	0.81	1.42	15			
16	Caserta	186	714 131	2 107 774	14	755 300	172	482 448	60	1 009 000	126	228 748	1 237 748	3 315 522	63.00	37.00	2.95	1.73	4.68	16			
17	Catania	63	563 457	3 578 428	12	1 416 000	51	156 020	48	1 557 700	15	44 320	1 602 020	5 180 448	69.08	30.92	6.35	2.84	9.19	17			
18	Catanzaro	152	433 975	753 518	4	211 000	148	189 350	70	290 750	82	109 600	409 350	1 153 868	65.30	34.70	1.74	0.92	2.66	18			
19	Chieti	120	343 918	419 976	3	188 000	117	126 609	64	269 650	56	44 959	314 609	731 585	57.17	42.83	1.22	0.91	2.13	19			
20	Como	512	515 050	518 914	1	130 000	511	334 298	404	379 363	108	84 843	464 298	983 122	52.78	47.22	1.01	0.90	1.91	20			
21	Cosenza	151	451 185	425 971	7	214 000	144	114 860	29	190 950	122	137 910	328 860	751 831	56.43	43.57	0.94	0.73	1.67	21			
22	Cremona	133	302 138	740 098	2	372 000	131	243 330	80	510 803	53	104 560	615 360	1 355 368	51.60	45.40	2.45	2.04	4.49	22			
23	Cuneo	263	635 400	901 805	6	435 000	257	361 435	135	649 995	128	146 440	796 435	1 698 240	53.10	46.90	1.42	1.25	2.67	23			
24	Ferrara	16	230 807	614 792	1	420 000	15	163 300	11	552 500	5	32 800	585 300	1 200 092	51.23	48.77	2.67	2.53	5.20	24			
25	Firenze	74	790 776	4 664 566	3	2 293 800	71	319 595	28	2 237 709	46	375 695	2 613 395	7 277 961	64.09	35.91	5.30	3.31	9.21	25			
26	Foggia	53	356 267	908 688	7	638 000	46	185 179	18	692 300	35	130 879	823 179	1 731 867	52.47	47.53	2.55	2.31	4.86	26			
27	Forlì	40	251 110	489 056	3	303 000	37	92 200	23	378 309	17	16 900	395 209	884 206	55.30	44.70	1.94	1.58	3.52	27			
28	Genova	196	760 122	7 516 874	23	3 157 500	173	227 031	80	3 266 320	116	118 181	3 384 501	10 901 375	68.95	31.05	9.89	4.45	14.34	28			
29	Girgenti	41	312 487	1 365 790	12	533 000	29	79 960	15	539 900	26	73 060	612 960	1 978 750	69.02	30.98	4.37	1.96	6.33	29			
30	Grosseto	20	114 295	166 150	2	37 000	18	87 303	10	89 000	10	35 300	124 300	290 450	57.20	42.80	1.45	1.09	2.54	30			
31	Lecce	130	533 298	985 867	8	569 000	122	327 150	92	820 050	38	76 100	896 150	1 882 017	52.33	47.62	1.78	1.62	3.40	31			
32	Livorno	6	121 612	2 241 201	4	1 180 000	2	10 800	6	1 190 800	1 190 800	3 432 001	65.30	34.70	18.43	9.79	28.22	32			
33	Lucca	24	284 484	803 480	2	350 000	22	110 150	15	437 200	9	22 950	460 150	1 263 630	63.59	36.41	2.82	1.62	4.44	33			
34	Macerata	54	239 713	243 675	1	58 000	53	183 500	36	171 500	18	75 000	246 500	490 175	49.71	50.29	1.01	1.03	2.04	34			
35	Mantova	68	295 728	521 440	1	270 000	67	222 965	29	382 850	39	110 115	492 965	1 014 405	51.40	48.60	1.76	1.67	3.43	35			
36	Massa e Carrara	35	169 469	203 735	1	32 000	34	89 321	15	107 820	20	13 501	121 321	325 056	62.68	37.32	1.20	0.72	1.92	36			
37	Messina	97	460 924	2 163 625	7	1 075 600	90	131 820	33	1 119 900	64	87 520	1 207 420	3 371 045	64.18	35.82	4.69	2.62	7.31	37			

Segue Tav. VIII.

Dazio di consumo comunale e dazio di consumo go

alternativo riassunto per provincie per l'anno 1884.

Numero d'ordine	PROVINCIE	Numero dei comuni al 1° gennaio 1884	Popolazione presente al 31 dicembre 1881	DAZIO DI						CONSUMO					PER 100 LIRE di dazio di consumo totale		QUOTA DEL DAZIO DI CONSUMO per abitante			Numero d'ordine		
				COMUNALE	GOVERNATIVO				NATIVO		TOTALE del dazio di consumo comunale e governativo	quanto di comunale	quanto di governat.	Comunale	Governat.	TOTALE						
					Comuni		Per abbonamento		Per appalto								In riscossione diretta		TOTALE del dazio di consumo governativo			
					Num.	Ammontare del dazio	Num.	Ammontare del dazio	Num. dei comuni appalt.	Ammontare del corrispettivo pattuito							Num. dei comuni	Ammontare della riscossione prevista				
38	Milano	296	1 114 991	5 940 219	2	3 700 000	294	543 267	262	4 210 700	34	32 567	4 243 267	10 192 486	58.37	41.63	5.34	3.80	9.14	38
39	Modena	45	279 254	573 729	1	360 000	44	135 216	26	463 500	19	31 716	495 216	1 068 945	53.67	46.33	2.06	1.77	3.83	39
40	Napoli	68	1 001 245	13 599 654	40	7 662 100	28	136 595	62	1 480 700	5	17 995	1	6 300 000	7 798 695	21 398 349	63.55	36.45	13.58	7.79	21.37	40
41	Novara	437	675 926	1 076 476	3	413 000	434	599 542	404	988 470	33	24 072	1 012 542	2 089 018	51.53	48.47	1.59	1.50	3.09	41
42	Padova	103	397 762	1 098 069	1	670 000	102	342 320	57	881 220	46	131 100	1 012 320	2 110 389	52.03	47.97	2.76	2.54	5.30	42
43	Palermo	76	699 151	6 724 733	12	2 262 500	64	119 961	53	2 339 526	23	42 955	2 382 461	9 107 194	73.84	26.16	9.62	3.41	13.03	43
44	Parma	50	267 306	768 090	3	553 000	47	128 340	45	663 550	5	17 790	681 340	1 449 430	52.99	47.01	2.87	2.55	5.42	44
45	Pavia	222	469 831	1 148 322	4	444 025	218	284 169	133	640 469	89	87 725	728 194	1 876 516	61.19	38.81	2.44	1.55	3.99	45
46	Perugia	152	572 060	1 269 514	6	536 000	146	257 670	127	737 980	25	55 690	793 670	2 063 184	61.53	38.47	2.22	1.39	3.61	46
47	Pesaro e Urbino	73	223 043	474 754	3	170 000	70	98 050	56	258 900	17	9 750	268 050	742 804	63.91	36.09	2.13	1.20	3.33	47
48	Piacenza	47	226 717	635 619	2	409 000	45	139 035	38	521 950	9	26 085	548 035	1 183 654	53.70	46.30	2.80	2.42	5.22	48
49	Pisa	40	283 563	878 033	1	300 000	39	153 500	10	372 000	30	81 500	453 500	1 331 533	65.94	34.06	3.10	1.60	4.70	49
50	Porto Maurizio	106	132 251	699 528	7	206 000	99	41 200	7	206 000	99	41 200	247 200	946 728	73.89	26.11	5.29	1.87	7.16	50
51	Potenza	124	524 504	425 613	7	261 000	117	244 490	92	462 090	32	43 490	505 490	931 103	45.71	54.29	0.81	0.97	1.78	51
52	Ravenna	21	225 761	539 951	2	260 000	19	120 900	6	325 706	15	55 200	380 900	920 851	58.61	41.36	2.39	1.69	4.08	52
53	Reggio di Calabria	106	372 723	1 070 379	4	284 000	102	171 930	44	369 230	62	86 700	455 930	1 526 509	70.13	29.87	2.87	1.22	4.09	53
54	Reggio nell'Emilia	45	244 959	238 364	2	222 000	43	119 050	14	259 200	31	81 850	341 050	579 414	41.14	58.80	0.97	1.39	2.36	54
55	Roma	227	903 472	10 402 036	7	5 605 000	220	489 265	219	6 083 555	8	10 710	6 094 265	16 496 361	63.06	36.94	11.51	6.75	18.26	55
56	Rovigo	63	217 700	163 459	1	58 000	62	166 850	49	195 650	14	29 200	224 850	388 309	42.10	57.90	0.75	1.03	1.78	56
57	Salerno	158	550 157	1 347 823	16	524 000	142	175 823	57	593 600	101	106 223	699 823	2 047 646	65.82	34.18	2.45	1.27	3.72	57
58	Sassari	107	261 367	737 077	6	306 000	101	110 400	13	322 600	94	93 800	416 400	1 153 477	63.90	36.10	2.82	1.59	4.41	58
59	Siena	37	205 926	515 646	1	288 000	36	143 013	21	361 850	16	69 163	431 013	976 659	55.87	44.13	2.65	2.09	4.74	59
60	Siracusa	32	341 526	990 969	9	588 000	23	92 260	10	599 000	22	81 260	680 260	1 671 229	59.30	40.70	2.90	1.99	4.89	60
61	Sondrio	78	120 534	37 270	77	57 176	48	38 150	20	19 026	57 176	94 446	39.46	60.54	0.31	0.47	0.78	61
62	Teramo	74	254 806	228 580	2	83 000	72	100 163	12	86 350	62	96 813	183 163	411 743	55.52	41.48	0.90	0.72	1.62	62
63	Torino	443	1 029 214	5 736 459	4	3 677 000	439	563 084	552	4 170 130	91	69 954	4 240 084	9 976 543	57.50	42.50	5.57	4.12	9.69	63
64	Trapani	20	283 977	1 323 030	10	574 000	10	18 660	16	555 100	4	37 560	592 660	1 917 690	69.10	30.90	4.66	2.09	6.75	64
65	Treviso	95	375 704	439 576	1	210 000	94	272 523	74	400 470	21	82 053	482 523	922 099	47.67	52.33	1.17	1.28	2.45	65
66	Udine	179	501 745	554 312	1	265 000	178	395 605	64	455 600	115	205 005	660 605	1 214 917	45.63	51.37	1.10	1.32	2.42	66
67	Venezia	50	356 708	2 446 301	1	1 386 335	49	218 632	42	1 589 850	8	15 117	1 604 967	4 051 268	60.38	39.62	6.86	4.50	11.36	67
68	Verona	113	394 065	976 156	1	930 000	112	247 050	102	1 086 050	11	61 000	1 147 050	2 123 206	45.98	54.02	2.48	2.91	5.39	68
69	Vicenza	123	396 349	603 201	1	230 000	122	311 969	96	488 800	27	53 169	541 969	1 148 170	52.80	47.20	1.53	1.37	2.90	69
	Regno	8 257	28 459 628	109 160 535	347	55 319 210	7 909	14 214 688	4 853	57 737 570	397	5 446 328	1	6 300 000	69 533 898	178 694 433	61.09	38.91	3.84	2.44	6.28	

8256 mentre i comuni del Regno sono 8257.

NB. — Il comune di Livigno in provincia di Sondrio gode l'extra-territorialità daziaria, ed è perciò che il numero dei comuni con dazio

Dazio di consumo comunale e governativo per soli comuni capoluoghi di provincia per l'anno 1884.

Tav. VIIIbis.

Numero d'ordine	COMUNI	Popolazione presente al 31 dicembre 1881	DAZIO DI CONSUMO							PER 100 LIRE di dazio di consumo totale		QUOTA DEL DAZIO DI CONSUMO per abitante			Numero d'ordine	
			COMUNALE	GOVERNATIVO			TOTALE del dazio di consumo comunale e governativo	quanto di comunale	quanto di governativo	Comunale	Governativo	TOTALE				
				Comuni		Per abbonamento							Per appalto	In riscoss. diretta		
				Chiusi — Ammontare del dazio	Aperti — Ammontare del dazio											Ammontare del canone pattuito
1	Alessandria.....	62 464	712 150	340 000	340 000	340 000	1 052 150	67.69	32.31	11.40	5.44	16.84	1
2	Ancona.....	47 729	679 000	300 000	300 000	300 000	979 000	69.36	30.64	14.23	6.28	20.51	2
3	Aquila.....	18 426	233 734	100 000	100 000	100 000	333 734	70.04	29.96	12.68	5.43	18.11	3
4	Arezzo.....	58 150	112 500	97 000	97 000	97 000	209 500	53.70	46.30	2.89	2.49	5.38	4
5	Ascoli Piceno.....	23 225	121 000	87 500	87 500	87 500	211 500	58.63	41.37	5.34	3.77	9.11	5
6	Avellino.....	22 920	250 000	100 000	100 000	100 000	350 000	71.43	28.57	10.91	4.36	15.27	6
7	Bari.....	60 575	636 000	420 000	420 000	420 000	1 056 000	60.23	39.77	10.50	6.93	17.43	7
8	Belluno.....	15 660	25 200	30 000	30 000	30 000	55 200	45.65	54.35	1.61	1.92	3.53	8
9	Benevento.....	21 631	210 035	110 000	110 000	110 000	320 035	65.81	34.19	9.71	5.09	14.80	9
10	Bergamo.....	39 704	408 000	200 000	200 000	200 000	608 000	67.11	32.89	10.28	5.04	15.32	10
11	Bologna.....	123 274	1 668 800	1 360 000	1 360 000	1 360 000	3 028 800	55.10	44.90	13.54	11.03	24.57	11
12	Brescia.....	60 630	795 000	465 000	465 000	465 000	1 260 000	63.10	36.90	13.11	7.67	20.78	12
13	Cagliari.....	38 508	430 002	310 000	310 000	310 000	740 002	58.11	41.89	11.14	8.03	19.17	13
14	Caltanissetta.....	30 180	423 606	185 550	185 550	185 550	609 156	69.54	30.46	13.90	6.09	19.99	14
15	Campobasso.....	11 824	137 393	100 000	100 000	100 000	237 393	57.88	42.12	9.27	6.74	16.01	15
16	Caserta.....	30 550	350 100	110 000	110 000	110 000	460 100	76.09	23.91	11.46	3.60	15.06	16
17	Catania.....	100 417	2 334 699	900 000	900 000	900 000	3 234 699	72.18	27.82	23.25	8.96	32.21	17
18	Catanzaro.....	28 594	328 971	190 000	190 000	190 000	428 971	76.69	23.31	11.50	3.50	15.00	18
19	Chieti.....	21 835	188 723	90 000	90 000	90 000	278 723	67.71	32.29	8.64	4.12	12.76	19
20	Como.....	25 560	315 021	130 000	130 000	130 000	445 021	70.79	29.21	12.32	5.09	17.41	20
21	Cosenza.....	16 686	203 111	65 000	65 000	65 000	270 111	75.94	24.06	12.29	3.90	16.19	21
22	Cremona.....	31 930	518 000	302 000	302 000	302 000	820 000	63.17	36.83	16.22	9.46	25.68	22
23	Cuneo.....	24 853	199 900	150 000	150 000	150 000	340 900	56.00	44.00	7.68	6.03	13.71	23
24	Ferrara.....	75 553	493 000	420 000	420 000	420 000	913 000	54.25	45.75	6.59	5.56	12.15	24
25	Firenze.....	169 001	4 255 120	1 975 000	1 975 000	1 975 000	6 230 120	68.30	31.70	25.18	11.69	36.87	25
26	Foggia.....	40 283	362 810	265 000	265 000	265 000	627 810	57.79	42.21	9.01	6.58	15.59	26
27	Forlì.....	40 931	163 500	125 000	125 000	125 000	288 500	56.67	43.33	4.00	3.05	7.05	27
28	Genova.....	179 515	4 980 000	2 100 000	2 400 000	2 400 000	7 380 000	67.48	32.52	27.74	13.37	41.11	28
29	Girgenti.....	21 274	298 000	85 000	85 000	85 000	383 000	77.81	22.19	14.01	3.99	18.00	29
30	Grosseto.....	7 371	88 500	35 000	35 000	35 000	123 500	71.66	28.34	12.01	4.75	16.76	30
31	Lecco.....	25 134	176 100	136 000	136 000	136 000	312 100	56.42	43.58	6.79	5.24	12.03	31
32	Livorno.....	97 615	2 071 100	1 140 000	1 140 000	1 140 000	3 211 100	64.50	35.50	21.22	11.68	32.90	32
33	Lucca.....	68 033	535 000	300 000	300 000	300 000	835 000	64.07	35.93	7.86	4.41	12.27	33
34	Macerata.....	20 219	100 600	58 000	58 000	58 000	158 600	63.43	36.57	4.97	2.86	7.83	34
35	Mantova.....	28 018	398 000	270 000	270 000	270 000	668 000	59.58	40.42	14.19	9.63	23.82	35
36	Massa.....	20 032	103 000	32 000	32 000	32 000	135 000	76.30	23.70	5.14	1.60	6.74	36
37	Messina.....	126 497	1 819 922	975 000	975 000	975 000	2 794 922	65.12	34.88	14.39	7.71	22.10	37

Dazio di consumo comunale e governativo per soli

comuni capoluoghi di provincia per l'anno 1884.

Segue Tav. VIIIbis.

Numero d'ordine	COMUNI	Popolazione presente al 31 dicembre 1881	DAZIO DI			CONSUMO				PER 100 LIRE di dazio di consumo totale		QUOTA DEL DAZIO DI CONSUMO per abitante			Numero d'ordine
			COMUNALE	GOVERNATIVO		TOTALE del dazio di consumo comunale e governativo	NATIVO		quanto di comunale	quanto di governativo	Comunale	Governativo	TOTALE		
				Comuni			Per appalto	In riscoss. diretta						TOTALE del dazio di consumo governativo	
				Chiusi — Ammontare del dazio	Aperti — Ammontare del dazio										
38	Milano	321 839	5 395 000	3 565 000	3 565 000	8 870 000	59.81	40.19	16.48	11.08	27.56	38	
39	Modena	58 058	426 100	360 000	360 000	786 100	54.20	45.80	7.34	6.20	13.54	39	
40	Napoli	491 514	10 000 000	6 300 000	6 300 000	6 300 000	16 300 000	61.85	38.65	20.23	12.74	32.97	40	
41	Novara	33 077	335 000	180 000	180 000	515 000	65.05	34.95	10.13	5.44	15.57	41	
42	Padova	72 174	943 950	670 000	670 000	1 613 950	58.49	41.51	13.08	9.28	22.36	42	
43	Palermo	214 991	5 402 299	1 900 000	1 900 000	7 302 299	73.98	26.02	22.05	7.75	29.80	43	
44	Parma	45 217	675 600	515 000	515 000	1 190 600	56.74	43.26	14.94	11.39	26.33	44	
45	Pavia	34 286	593 214	274 025	274 025	867 239	68.40	31.60	17.30	7.99	25.29	45	
46	Perugia	51 354	311 185	190 000	190 000	501 185	62.09	37.91	6.06	3.70	9.76	46	
47	Pesaro	20 909	168 875	95 000	95 000	263 875	64.00	35.00	8.08	4.54	12.62	47	
48	Piacenza	34 987	575 500	390 000	390 000	965 500	59.61	40.39	16.45	11.15	27.60	48	
49	Pisa	53 957	766 450	300 000	300 000	1 066 450	71.87	28.13	14.20	5.56	19.76	49	
50	Porto Maurizio	6 827	130 400	55 000	55 000	185 400	70.33	29.67	19.10	8.06	27.16	50	
51	Potenza	20 281	113 100	94 000	94 000	207 100	54.51	45.39	5.58	4.63	10.21	51	
52	Ravenna	60 573	283 000	130 000	130 000	413 000	68.52	31.48	4.67	2.15	6.82	52	
53	Reggio di Calabria	39 296	605 000	200 000	200 000	805 000	75.16	24.84	15.40	5.09	20.49	53	
54	Reggio nell' Emilia	50 651	185 490	200 000	200 000	385 490	48.12	51.88	3.66	3.95	7.61	54	
55	Roma	300 467	8 524 000	5 300 000	5 300 000	5 300 000	13 824 000	61.66	38.34	28.37	17.64	46.01	55	
56	Rovigo	11 460	80 800	58 000	58 000	138 800	58.21	41.79	7.05	5.06	12.11	56	
57	Salerno	31 245	467 523	165 000	165 000	632 523	73.91	26.09	14.96	5.28	20.24	57	
58	Sassari	36 317	510 000	200 000	200 000	710 000	71.83	28.17	14.04	5.51	19.55	58	
59	Siena	25 204	480 000	288 000	288 000	768 000	62.50	37.50	19.05	11.42	30.47	59	
60	Siracusa	23 507	210 023	120 000	120 000	360 023	66.67	33.33	10.21	5.10	15.31	60	
61	Sondrio	6 990	15 385	17 022	17 022	32 407	47.47	52.53	2.20	2.44	4.64	61	
62	Teramo	20 309	133 000	65 000	65 000	198 000	67.17	32.83	6.55	3.20	9.75	62	
63	Torino	252 832	5 000 000	3 500 000	3 500 000	3 500 000	8 500 000	58.82	41.18	19.78	13.84	33.62	63	
64	Trapani	38 231	434 360	210 000	210 000	644 360	67.41	32.59	11.36	5.49	16.85	64	
65	Treviso	31 249	227 000	210 000	210 000	437 000	51.95	48.05	7.26	6.72	13.98	65	
66	Udine	32 020	323 095	265 000	265 000	588 095	54.94	45.06	10.09	8.28	18.37	66	
67	Venezia	134 810	2 245 000	1 386 335	1 386 335	1 386 335	3 631 335	61.82	38.18	16.65	10.28	26.93	67	
68	Verona	68 711	814 452	900 000	900 000	1 714 452	47.51	52.49	11.85	13.09	24.94	68	
69	Vicenza	39 431	329 809	230 000	230 000	559 809	58.91	41.09	8.37	5.83	14.20	69	
	Totale	4 515 488	73 771 212	42 553 410	47 022	36 114 882	185 550	6 300 000	42 600 432	116 371 644	63.39	36.61	16.34	9.43	25.77

Tav. IX.

Dazio di consumo comunale e dazio di consumo go

vernativo riassunto per compartimenti per l'anno 1884.

Numero d'ordine	COMPARTIMENTI	Numero dei comuni al 1° gennaio 1884	Popolazione presente al 31 dicembre 1881	DAZIO DI CONSUMO						CONSUMO					PER 100 LIRE di dazio di consumo totale		QUOTA DEL DAZIO DI CONSUMO per abitante			Numero d'ordine		
				COMUNALE	GOVERNATIVO				NATIVO			TOTALE del dazio di consumo comunale e governativo	quanto di comunale	quanto di governat.	Comunale	Governat.	TOTALE					
					Comuni		Per abbonamento		Per appalto		In riscossione diretta							TOTALE del dazio di consumo governativo				
					Num.	Ammontare del dazio	Num.	Ammontare del dazio	Num. dei comuni appalt.	Ammontare del corrispettivo pattuito	Num. dei comuni								Ammontare della riscossione prevista			
1	Piemonte	1 486	3 070 250	9 653 851	19	5 389 000	1 467	1 854 475	1 112	6 920 305	374	823 170	7 243 475	16 899 326	57.14	42.86	3.14	2.36	5.50	1
2	Liguria.....	302	892 373	8 216 402	30	3 363 500	272	268 201	87	3 472 320	215	159 381	3 681 701	11 848 103	69.35	30.65	9.21	4.07	13.28	2
3	Lombardia	1 895	3 680 615	10 464 791	12	5 581 025	1 882	2 338 577	1 126	7 105 584	768	814 018	7 919 602	18 384 393	56.92	43.08	2.84	2.15	4.99	3
4	Veneto	792	2 814 173	6 360 259	7	3 719 335	785	2 083 643	528	5 193 440	264	609 538	5 802 978	12 163 237	52.29	47.71	2.26	2.06	4.32	4
5	Emilia	322	2 183 391	5 723 682	16	3 962 000	306	1 122 385	190	4 720 700	132	363 685	5 084 385	10 808 067	52.96	47.04	2.62	2.33	4.95	5
6	Toscana.....	276	2 208 869	9 673 506	15	4 577 800	261	1 046 055	123	4 948 470	153	675 385	5 623 855	15 297 361	63.24	36.76	4.38	2.55	6.93	6
7	Marche.....	248	939 279	2 009 318	9	759 500	239	560 782	196	1 194 050	52	126 232	1 320 282	3 329 600	60.35	39.65	2.14	1.41	3.55	7
8	Umbria.....	152	572 060	1 269 514	6	536 000	146	257 670	127	737 980	25	55 690	793 670	2 063 184	61.53	38.47	2.22	1.39	3.61	8
9	Lazio.....	227	903 472	10 402 036	7	5 605 000	220	489 265	219	6 083 555	8	10 710	6 094 265	16 496 301	63.06	36.94	11.51	6.75	18.26	9
10	Abruzzi e Molise	454	1 317 215	1 360 861	8	521 000	446	569 369	151	702 700	303	387 663	1 090 369	2 451 230	55.52	44.48	1.03	0.83	1.86	10
11	Campania	613	2 896 577	17 895 932	73	9 181 400	540	1 149 135	301	3 534 550	311	495 985	1	6 300 000	10 330 535	28 226 467	63.40	36.60	6.18	3.57	9.75	11
12	Puglie	236	1 589 064	4 639 166	40	3 348 000	196	715 039	153	3 798 850	88	264 189	4 063 039	8 702 205	53.31	46.69	2.92	2.56	5.48	12
13	Basilicata	124	524 504	425 613	7	261 000	117	244 490	92	462 090	32	43 403	505 490	931 103	45.71	54.29	0.81	0.07	1.78	13
14	Calabria.....	409	1 257 883	2 250 068	15	709 000	394	476 140	143	850 930	266	334 210	1 185 140	3 435 268	65.50	31.50	1.79	0.94	2.73	14
15	Sicilia.....	357	2 927 901	17 133 992	72	7 053 650	285	679 652	197	7 167 546	160	567 756	7 735 302	24 809 294	68.90	31.10	5.85	2.64	8.49	15
16	Sardegna	364	682 002	1 679 544	11	750 000	353	359 810	113	894 500	251	215 310	1 109 810	2 789 354	60.21	39.79	2.46	1.63	4.09	16
	Regno.....	8 257	28 459 628	109 160 535	347	55 319 210	7 909	14 214 688	4 853	57 787 570	3 397	5 446 323	1	6 300 000	69 533 898	178 694 433	61.09	38.91	3.84	2.44	6.28	

NB. — Il comune di Livigno in provincia di Sondrio (Lombardia) gode l'extra-territorialità daziaria, ed è perciò che il numero dei comuni

con dazio è di 8,256, mentre i comuni del Regno sono 8,257.

Tav. IX bis

di provincia per l'anno 1884. — RIASSUNTO PER COMPARTIMENTI

Numero d'ordine	COMPARTIMENTI	Popolazione presente al 31 dicembre 1881	DAZIO DI			CONSUMO				PER 100 LIRE		QUOTA DEL DAZIO DI CONSUMO			Numero d'ordine	
			COMUNALE	GOVERNATIVO		TOTALE del dazio di consumo comunale o governativo	RISCRIVIBILE		quanto di comunale	quanto di governativo	Comunale	Governativo	TOTALE			
				Comuni			Per abbonamento	Per appalto						In riscoss. diretta		
				Chiusi — Ammontare del dazio	Aperti — Ammontare del dazio											Ammontare del canone pattuito
1	Piemonte.....	373 226	6 238 050	4 170 000	4 170 000	4 170 000	10 408 050	59.93	40.07	16.71	11.17	27.88	1
2	Liguria.....	186 342	5 110 400	2 455 000	2 455 000	2 455 000	7 565 400	67.55	32.45	27.43	13.17	40.60	2
3	Lombardia.....	518 987	8 347 620	5 206 025	17 022	5 223 047	5 223 047	13 570 667	61.51	38.49	15.21	9.51	24.72	3
4	Veneto.....	405 545	4 389 306	3 719 335	30 000	3 749 335	3 749 335	8 738 641	57.00	42.91	12.30	9.25	21.55	4
5	Emilia.....	489 247	4 475 990	3 500 000	3 500 000	3 500 000	7 975 090	56.12	43.88	9.15	7.15	16.30	5
6	Toscana.....	480 193	8 411 670	4 167 000	4 167 000	4 167 000	12 578 670	66.87	33.13	17.52	8.68	26.20	6
7	Marche.....	112 112	1 072 475	540 500	540 500	540 500	1 612 975	66.49	33.51	9.57	4.82	14.39	7
8	Umbria.....	51 354	311 185	190 000	190 000	190 000	501 185	62.09	37.91	6.06	3.70	9.76	8
9	Lazio.....	300 467	8 524 000	5 300 000	5 300 000	5 300 000	13 824 000	61.66	38.34	28.37	17.64	46.01	9
10	Abruzzi e Molise.....	75 394	692 855	355 000	355 000	355 000	1 047 855	66.12	33.88	9.19	4.71	13.90	10
11	Campania.....	600 660	11 277 658	6 785 000	6 785 000	6 300 000	6 785 000	18 062 658	62.44	37.56	18.78	11.29	30.07	11
12	Puglie.....	126 792	1 174 910	821 000	821 000	821 000	1 995 910	58.87	41.13	9.26	6.48	15.74	12
13	Basilicata.....	20 281	113 100	94 000	94 000	94 000	207 100	54.61	45.39	5.58	4.63	10.21	13
14	Calabria.....	84 576	1 139 082	365 000	365 000	365 000	1 504 082	75.73	24.27	13.47	4.31	17.78	14
15	Sicilia.....	585 397	10 952 909	4 375 550	4 375 550	185 550	4 375 550	15 328 459	71.45	28.55	18.71	7.48	26.19	15
16	Sardegna.....	74 915	940 002	510 000	510 000	510 000	1 450 002	64.83	35.17	12.55	6.81	19.36	16
	Totale.....	4 515 488	73 771 212	42 553 410	47 022	36 114 882	135 550	6 300 000	42 600 432	116 371 644	63.39	36.61	16.34	9.43	25.77	

Nella tavola X per le singole provincie e nella tavola XI per i compartimenti è istituito il confronto tra l'imposta erariale sui terreni e sui fabbricati e le sovrimposte provinciale e comunale pel 1884.

confronto tra l'imposta erariale sui terreni e sui fabbricati e le sovrimposte provinciale e comunale

**Confronto per provincie tra l'imposta erariale sui terreni e sui fabbricati
e le sovrimposte provinciale e comunale previste per il 1884.**

Tab. X.

Numero d'ordine	PROVINCIE	IMPOSTA ERARIALE				SOVRIMPOSTA		Su 100 lire d'imposta erariale pel 1884 compresi i decimi e le reimposizioni quanto di sovrimposta			Aliquota della sovrimposta provinciale del 1884 rispetto all'imposta erariale principale del 1883
		Principale		Decimi e reimposi- zioni per l'anno 1884	TOTALE per l'anno 1884	Provinciale	Comunale	Provinciale	Comunale	TOTALE	
		Pel 1883	Pel 1884								
1	Alessandria	3 544 273	3 564 306	1 076 553	4 640 859	1 643 817	4 723 768	35.42	101.79	137.21	46.380
2	Ancona.....	1 296 989	1 299 736	390 697	1 690 433	759 330	1 183 725	44.92	70.02	114.94	58.546
3	Aquila.....	1 238 003	1 235 232	384 279	1 619 511	953 985	557 961	58.91	34.45	93.36	77.058
4	Arezzo.....	1 017 396	1 026 009	308 633	1 334 642	488 128	1 391 476	36.57	104.26	140.83	47.978
5	Ascoli Piceno....	694 821	695 803	209 210	905 013	490 000	828 550	54.14	91.55	145.69	70.522
6	Avellino.....	1 849 479	1 849 306	577 023	2 426 329	923 127	678 218	38.05	27.95	66.00	49.913
7	Bari.....	3 680 420	3 711 501	1 149 370	4 860 871	1 401 278	2 275 914	28.83	46.82	75.65	38.074
8	Belluno	351 691	350 169	105 128	455 297	299 908	726 053	65.87	159.47	225.34	85.276
9	Benevento.....	1 077 112	1 082 220	336 388	1 418 608	689 160	401 543	48.58	28.29	76.87	63.982
10	Bergamo	1 739 810	1 743 726	523 519	2 267 245	896 439	1 910 622	39.54	84.27	123.81	51.525
11	Bologna	2 618 493	2 655 869	808 511	3 426 380	1 599 556	2 646 891	46.17	76.40	122.57	60.395
12	Brescia.....	2 874 796	2 876 636	863 706	3 740 342	1 004 476	2 119 101	26.86	56.66	83.52	34.941
13	Cagliari.....	2 161 420	2 165 225	700 887	2 866 112	1 800 879	1 023 916	62.83	35.72	98.55	83.319
14	Caltanissetta	1 087 107	1 081 964	327 230	1 409 194	1 033 198	637 831	73.32	45.26	118.58	95.041
15	Campobasso	1 089 648	1 092 035	338 501	1 430 536	917 571	293 898	64.14	20.54	84.68	84.208
16	Caserta	4 448 697	4 471 134	1 397 013	5 868 147	1 487 400	2 225 294	25.35	37.92	63.27	33.435
17	Catania	1 908 366	1 912 943	577 830	2 490 773	1 561 800	561 051	62.70	22.53	85.23	81.840
18	Catanzaro	1 811 421	1 814 147	565 298	2 379 445	1 114 913	1 080 152	46.86	45.40	92.26	61.549
19	Chieti.....	1 164 688	1 166 611	362 798	1 529 499	600 000	510 368	39.23	33.37	72.60	51.516
20	Como.....	1 657 879	1 665 543	500 147	2 165 690	1 128 102	1 979 984	52.09	91.43	143.52	68.045
21	Cosenza	1 541 503	1 542 716	481 026	2 023 742	1 533 200	760 047	76.75	37.56	114.31	100.759
22	Cremona	2 959 128	2 963 457	890 115	3 853 572	810 000	2 019 079	21.02	52.39	73.41	27.373
23	Cuneo	3 509 646	3 509 094	1 061 312	4 570 406	1 537 417	2 878 176	34.08	62.97	97.05	44.375
24	Ferrara	1 175 641	1 180 859	360 355	1 541 214	940 416	1 995 054	61.02	129.45	190.47	79.992
25	Firenze.....	4 165 404	4 186 170	1 257 951	5 441 121	1 881 396	4 569 347	34.56	83.93	118.49	45.167
26	Foggia	2 431 956	2 436 174	756 549	3 192 723	1 535 000	1 736 687	48.08	51.40	102.48	63.040
27	Forlì.....	1 149 184	1 151 000	351 427	1 502 427	860 939	1 583 177	57.30	105.37	162.67	74.917
28	Genova.....	3 553 103	3 585 141	1 078 217	4 663 358	2 173 138	2 854 774	46.60	61.92	107.82	61.162
29	Girgenti.....	1 164 170	1 150 992	347 933	1 498 925	1 187 232	946 417	78.21	63.14	142.35	101.985
30	Grosseto.....	448 427	448 806	134 992	583 858	446 423	914 182	76.46	156.58	233.04	99.553
31	Lecce	3 103 263	3 109 741	969 629	4 079 370	1 049 244	1 992 876	25.72	48.85	74.57	33.811
32	Livorno	788 948	792 086	233 352	1 030 438	318 400	765 518	30.90	74.29	105.19	40.358
33	Lucca	892 065	898 768	270 316	1 169 084	756 090	1 130 300	64.42	96.68	161.10	84.419
34	Macerata.....	995 930	997 110	299 812	1 296 922	634 190	936 417	48.90	72.20	121.10	69.678
35	Mantova.....	2 384 275	2 375 851	713 087	3 088 938	949 463	1 989 861	30.74	64.42	95.16	39.822
36	Massa e Carrara.	462 544	463 463	139 641	603 104	404 332	483 604	67.05	80.19	147.24	87.426
37	Messina	1 356 824	1 363 955	411 926	1 775 881	1 279 080	606 782	72.06	89.24	111.30	94.314

**Confronto per compartimenti tra l'imposta erariale sui terreni e sui fabbricati
e le sovrimposte provinciale e comunale previste per il 1884.**

Segno Tav. X.

Numero d'ordine	PROVINCIE	IMPOSTA ERARIALE				SOVRIMPOSTA		Su 100 lire d'imposta erariale pel 1884 compresi i decimi e le reimposizioni quanto di sovrimposta			Aliquota della sovrimposta provinciale del 1884 rispetto all'imposta erariale principale del 1883
		Principale		Decimi e reimposi- zioni per l'anno 1884	TOTALE per l'anno 1884	Provinciale	Comunale	Provinciale	Comunale	TOTALE	
		Pel 1883	Pel 1884								
33	Milano.....	9 099 872	9 156 480	2 748 993	11 905 473	3 129 755	7 068 504	26.29	59.37	85.66	34.393
39	Modena.....	1 538 708	1 562 803	470 295	2 033 098	691 530	1 147 711	34.01	56.45	90.46	44.366
40	Napoli.....	7 471 499	7 492 019	2 283 264	9 775 283	3 100 000	4 451 652	31.71	45.54	77.25	41.491
41	Novara.....	3 363 325	3 368 380	1 010 849	4 379 229	1 670 739	2 029 223	38.15	46.34	84.49	49.675
42	Padova.....	2 110 222	2 110 971	633 697	2 744 668	1 048 823	3 029 610	38.21	110.38	148.59	49.702
48	Palermo... ..	3 119 171	3 133 802	945 261	4 079 063	2 062 650	1 439 633	50.57	35.29	85.86	66.128
44	Parma.....	1 446 984	1 449 032	418 179	1 807 211	1 100 000	1 551 016	57.98	81.75	139.73	76.020
45	Pavia.....	3 235 225	3 219 543	975 819	4 225 362	1 359 800	3 130 676	32.18	74.09	106.27	42.031
46	Perugia.....	2 760 475	2 763 385	830 943	3 594 328	1 677 234	2 435 232	46.66	67.75	114.41	60.759
47	Pesaro e Urbino.	803 585	801 702	241 953	1 046 657	615 093	950 919	58.77	90.85	149.62	76.544
48	Piacenza.....	1 417 254	1 417 666	439 369	1 857 035	849 070	1 262 730	45.72	68.00	113.72	59.910
49	Pisa.....	1 271 752	1 284 434	386 116	1 670 550	750 000	1 686 382	44.90	100.95	145.85	58.974
50	Porto Maurizio...	367 115	372 913	112 209	485 122	283 388	592 684	58.78	122.93	181.71	77.193
51	Potenza.....	2 341 437	2 347 137	736 221	3 083 358	1 751 854	842 028	56.82	27.31	84.13	74.820
52	Ravenna.....	1 219 152	1 222 384	373 232	1 595 616	995 644	1 927 820	62.40	123.82	183.22	73.465
53	Reggio Calabria..	1 199 364	969 505	308 422	1 277 927	1 745 217	841 969	136.57	65.88	202.45	145.512
54	Reggio Emilia...	1 389 268	1 592 215	478 470	2 070 685	650 000	1 162 090	31.39	56.12	87.51	40.899
55	Roma.....	7 827 281	7 938 079	2 388 047	10 326 126	2 822 149	5 291 227	27.33	51.24	78.57	36.055
56	Rovigo.....	1 154 695	1 156 000	347 122	1 503 122	616 405	2 021 229	41.01	134.47	175.48	53.982
57	Salerno.....	2 413 218	2 410 236	749 611	3 159 847	1 700 000	805 653	53.80	25.50	79.30	70.445
58	Sassari.....	1 215 524	1 223 860	392 077	1 615 937	845 889	778 474	52.35	48.17	100.52	69.590
59	Siena.....	926 603	929 459	279 519	1 208 078	597 042	1 195 535	49.38	98.89	148.27	61.433
60	Siracusa.....	1 420 218	1 423 210	430 402	1 853 612	931 175	746 923	50.23	40.30	90.53	65.566
61	Sondrio.....	203 777	205 082	61 542	266 624	260 904	576 144	97.85	216.09	313.94	128.034
62	Teramo.....	832 483	834 759	261 123	1 095 882	498 563	479 408	45.49	43.75	89.24	59.889
63	Torino.....	5 983 032	6 058 062	1 819 760	7 877 822	2 476 156	3 393 956	31.43	43.08	74.51	41.386
64	Trapani.....	876 775	877 216	264 872	1 142 088	871 602	288 992	76.32	20.92	97.24	99.410
65	Treviso.....	1 466 146	1 469 522	441 235	1 910 757	791 293	2 318 674	41.41	121.35	162.76	53.971
66	Udine.....	1 522 165	1 525 518	458 031	1 983 549	759 825	1 901 165	38.31	95.85	134.16	49.917
67	Venezia.....	1 882 025	1 680 382	564 285	2 444 667	1 072 946	2 353 038	43.89	96.25	140.14	57.010
68	Verona.....	2 113 975	2 102 159	631 048	2 733 207	993 206	2 666 483	36.34	97.56	133.90	46.983
69	Vicenza.....	1 999 724	2 005 388	602 016	2 607 404	1 018 984	1 839 071	39.08	70.53	109.61	50.956
	Regno....	145 639 589	145 951 861	44 379 345	190 331 206	78 863 668	118 164 260	41.44	62.08	103.52	54.150

**Confronto per compartimenti tra l'imposta erariale sui terreni e sui fabbricati
e le sovrimposte provinciale e comunale previste per il 1884.**

Tav. XI.

Numero d'ordine	COMPARTIMENTI	IMPOSTA ERARIALE				SOVRIMPOSTA		Su 100 lire d'imposta erariale pel 1884 compresi i decimi e le reimposizioni quanto di sovrimposta			Aliquota della sovrimposta provinciale del 1884 rispetto all'imposta erariale principale del 1883
		Principale		Decimi e reimposi- zioni per l'anno 1884	TOTALE per l'anno 1884	Provinciale	Comunale	Provinciale	Comunale	TOTALE	
		Pel 1883	Pel 1884								
1	Piemonte.....	16 400 276	16 439 812	4 968 474	21 468 316	7 348 129	13 025 129	34.23	60.67	94.90	44.805
2	Liguria.....	3 920 218	3 958 051	1 190 420	5 148 480	2 456 526	3 447 458	47.71	66.96	114.67	62.663
3	Lombardia.....	24 154 762	24 236 318	7 276 928	31 513 246	9 538 939	20 793 971	30.27	65.98	96.25	39.491
4	Veneto.....	12 600 613	12 600 109	3 782 562	16 382 671	6 601 390	16 855 323	40.29	102.89	143.18	52.389
5	Emilia.....	12 204 684	12 231 828	3 729 838	15 961 666	7 687 155	13 276 489	48.16	83.18	131.34	62.985
6	Toscana.....	9 973 159	10 029 255	3 015 520	13 041 775	5 638 861	12 136 344	43.23	93.03	136.26	56.540
7	Marche.....	3 791 325	3 797 351	1 141 674	4 939 025	2 498 613	3 899 611	50.59	78.96	129.55	65.903
8	Umbria.....	2 760 475	2 763 385	830 943	3 594 328	1 677 234	2 435 232	46.66	67.75	114.41	60.759
9	Lazio.....	7 827 281	7 938 079	2 388 047	10 326 126	2 822 149	5 291 227	27.33	51.24	78.57	36.055
10	Abruzzi e Molise.	4 324 822	4 328 637	1 346 701	5 675 330	2 970 124	1 841 630	52.33	32.45	84.78	68.676
11	Campania.....	17 260 005	17 301 915	5 343 299	22 648 214	7 899 687	8 562 160	34.88	37.81	72.69	45.769
12	Puglie.....	9 218 639	9 257 416	2 875 548	12 132 964	3 985 522	6 005 477	32.85	49.50	82.35	43.233
13	Basilicata.....	2 341 437	2 347 137	736 221	3 083 358	1 751 854	842 028	56.82	27.31	84.13	74.820
14	Calabrie.....	4 552 288	4 326 368	1 351 746	5 681 114	4 413 330	2 682 168	77.68	47.21	124.89	96.948
15	Sicilia.....	10 932 631	10 944 082	3 305 451	14 249 536	8 927 387	5 267 629	62.65	36.97	99.62	81.658
16	Sardegna.....	3 376 944	3 389 085	1 092 964	4 482 049	2 646 768	1 802 390	59.05	40.21	99.26	78.378
	Regno...	145 639 589	145 951 861	44 379 345	190 321 206	78 863 668	118 164 260	41.44	62.08	103.52	54.150

Nella tav. XII per le singole provincie e nella tav. XIII per i compartimenti è indicato il numero dei comuni che nel 1884 ebbero, o no, stanziamento in bilancio per sovrimposta, ed il numero dei comuni che eccedettero il limite normale della sovrimposta.

**Numero e popolazione dei comuni che nel 1884 stanziarono la sovrimposta comunale in bilancio
e di quelli che eccedettero il limite normale di essa. — RIASSUNTO PER PROVINCE.**

Tav. XII.

Numero d'ordine	PROVINCE	Numero dei comuni al 1° gennaio 1884	POPOLAZIONE presente al 31 Dicembre 1881	COMUNI						Parte eccedente il limite normale della sovrimposta		
				con sovrimposta				senza sovrimposta		Numero dei comuni eccedenti	Popolazione	Ammontare della eccedenza
				Numero	Popolazione	Ammontare della sovrimposta	Quote di sovrimposta per abitante	Numero	Popolazione			
1	Alessandria.....	343	729 710	343	729 710	4 723 768	6.47	316	584 654	2 706 810
2	Ancona.....	51	267 338	51	267 338	1 183 725	4.43	42	242 014	646 111
3	Aquila.....	127	353 027	126	351 033	557 961	1.59	1	1 994	75	214 279	258 100
4	Arezzo.....	40	238 744	40	238 744	1 391 476	5.83	39	226 100	869 085
5	Ascoli Piceno.....	70	209 185	70	209 185	828 550	3.96	69	207 662	624 409
6	Avellino.....	128	392 619	123	379 465	678 218	1.79	5	13 154	10	26 930	22 154
7	Bari.....	53	679 499	53	679 499	2 275 914	3.35	4	83 557	183 378
8	Belluno.....	66	174 140	59	159 618	726 053	4.55	7	14 522	57	156 321	659 433
9	Benevento.....	73	238 425	73	238 425	401 343	1.68	80	78 245	68 710
10	Bergamo.....	306	350 775	291	382 417	1 910 622	5.00	15	8 358	272	360 805	1 113 856
11	Bologna.....	58	457 471	58	457 474	2 646 891	5.79	50	421 101	1 700 512
12	Brescia.....	280	471 568	272	465 540	2 119 101	4.55	8	6 028	180	141 079	343 080
13	Cagliari.....	257	420 635	256	415 775	1 023 916	2.46	1	4 860	171	256 270	673 190
14	Caltanissetta.....	28	266 379	27	262 285	637 831	2.43	1	4 094	27	262 285	590 478
15	Campobasso.....	133	365 434	130	360 608	293 898	0.82	3	4 826	61	157 381	100 361
16	Caserta.....	186	714 131	181	696 713	2 225 294	3.19	5	17 418	18	42 567	28 961
17	Catania.....	63	563 457	63	563 457	561 051	1.00	35	196 003	208 280
18	Catanzaro.....	152	433 975	151	433 065	1 080 152	2.49	1	910	96	219 309	391 529
19	Chieti.....	120	343 948	116	329 950	510 368	1.55	4	13 998	13	54 591	39 074
20	Como.....	512	515 050	496	508 551	1 979 984	3.89	16	6 499	482	498 593	1 346 124
21	Cosenza.....	151	451 185	143	422 028	760 047	1.80	8	29 157	90	278 109	505 636
22	Cremona.....	133	302 138	132	301 396	2 019 079	6.70	1	742	21	31 765	59 311
23	Cunco.....	263	635 400	255	623 368	2 878 176	4.62	8	12 032	167	322 554	1 009 601
24	Ferrara.....	16	230 807	16	230 807	1 995 054	8.64	14	201 151	1 630 269
25	Firenze.....	74	790 776	74	790 776	4 569 347	5.78	70	727 006	2 302 166
26	Foggia.....	53	356 267	53	356 267	1 736 687	4.87	31	250 619	877 104
27	Forlì.....	40	251 110	40	251 110	1 583 177	6.30	40	251 110	1 225 085
28	Genova.....	196	760 122	195	756 467	2 854 774	3.77	1	3 655	156	544 934	836 803
29	Girgenti.....	41	312 487	41	312 487	946 417	3.03	38	305 181	724 479
30	Grosseto.....	20	114 295	20	114 295	914 182	8.00	20	114 295	914 182
31	Lecce.....	130	553 298	130	553 298	1 992 876	3.60	10	66 939	69 962
32	Livorno.....	6	121 612	6	121 612	765 518	6.29	3	109 890	294 281
33	Lucca.....	24	284 484	24	284 484	1 130 300	3.97	24	284 484	991 318
34	Macerata.....	54	239 713	54	239 713	936 417	3.91	38	189 636	572 052
35	Mantova.....	68	295 728	68	295 728	1 989 861	6.73	47	208 312	496 080
36	Massa e Carrara...	35	169 469	35	169 469	483 604	2.85	34	167 782	410 100
37	Messina.....	97	460 924	95	437 260	696 782	1.59	2	23 664	87	410 669	521 315

**Numero e popolazione dei comuni che nel 1884 stanziarono la sovrimposta comunale in bilancio
e di quelli che eccedettero il limite normale di essa. — RIASSUNTO PER PROVINCE.**

Segue Tav. XII.

Numero d'ordine	PROVINCE	Numero dei comuni al 1° gennaio 1883	POPOLA- ZIONE presente al 31 Dicembre 1881	COMUNI						Parte eccedente il limite normale della sovrimposta		
				con sovrimposta				senza sovrimposta		Numero dei comuni eccedenti	Popolazione	Ammontare della eccedenza
				Numero	Popolazione	Ammontare della sovrimposta	Quota di sovrimposta per abitante	Numero	Popolazione			
38	Milano	206	1 114 991	296	1 114 991	7 068 504	6.31	164	815 239	1 739 434
39	Modena	45	279 254	45	279 254	1 147 711	4.11	32	170 171	313 984
40	Napoli	68	1 001 245	66	994 913	4 451 652	4.47	2	6 332	5	513 546	539 954
41	Novara	437	675 926	406	656 963	2 029 223	3.09	31	18 963	208	231 109	498 683
42	Padova	103	397 762	103	397 762	3 029 610	7.62	103	397 762	1 969 230
43	Palermo	76	699 151	76	699 151	1 439 633	2.06	32	194 435	340 076
44	Parma	50	267 306	50	267 306	1 531 016	5.80	49	222 089	1 166 316
45	Pavia	222	469 831	222	469 831	3 130 676	6.66	165	344 854	1 330 839
46	Perugia	152	572 060	152	572 060	2 435 232	4.26	121	502 012	1 321 247
47	Pesaro e Urbino...	73	223 043	73	223 043	950 919	4.26	72	222 079	809 574
48	Piacenza	47	226 717	47	226 717	1 262 730	5.57	44	185 561	690 818
49	Pisa	40	283 563	40	283 563	1 686 382	5.95	37	251 492	1 170 286
50	Porto Maurizio	106	132 251	102	127 618	592 684	4.64	4	4 633	100	111 909	471 291
51	Potenza	124	524 504	123	521 821	842 028	1.61	1	2 683	39	153 786	248 495
52	Ravenna	21	225 764	21	225 764	1 927 820	8.54	21	225 764	1 704 148
53	Reggio di Calabria	106	372 723	103	365 714	841 969	2.30	3	7 009	103	365 714	826 610
54	Reggio nell'Emilia.	45	244 959	45	244 959	1 162 090	4.74	24	156 113	249 168
55	Roma	227	903 472	227	903 472	5 291 227	5.86	94	212 073	354 227
56	Rovigo	63	217 700	63	217 700	2 031 229	9.28	62	211 677	1 321 926
57	Salerno	158	550 157	157	548 345	805 653	1.47	1	1 812	46	114 917	137 000
58	Sassari	107	261 367	105	259 014	778 474	3.01	2	2 353	74	194 671	432 114
59	Siena	37	205 926	37	205 926	1 195 535	5.81	37	205 926	866 488
60	Siracusa	32	341 526	32	341 526	746 923	2.19	17	174 216	268 705
61	Sondrio	78	120 534	71	116 649	576 144	4.94	7	3 885	71	116 649	574 144
62	Teramo	74	254 806	74	254 806	479 403	1.88	37	140 254	157 059
63	Torino	413	1 029 214	406	982 030	3 393 956	3.46	37	47 164	180	278 714	355 055
64	Trapani	20	283 977	19	278 362	238 992	0.86	1	5 615	14	206 744	185 774
65	Treviso	95	375 704	95	375 704	2 318 674	6.17	95	375 704	1 553 755
66	Udine	179	501 715	171	489 151	1 901 165	3.89	8	12 594	149	446 704	1 153 391
67	Venezia	50	356 708	50	356 708	2 333 038	6.60	48	348 825	1 418 831
68	Verona	113	394 065	113	394 065	2 666 483	6.77	112	390 360	1 548 081
69	Vicenza	123	396 349	120	388 630	1 839 071	4.73	3	7 719	103	339 839	858 991
	Regno	8 257	28 459 628	8 070	28 172 955	118 164 260	4 19	137	286 673	5 348	17 744 610	53 591 923

Numero e popolazione dei comuni che nel 1884 stanziarono la sovrimposta comunale in bilancio e di quelli che eccedettero il limite normale di essa. — RIASSUNTO PER COMPARTIMENTI.

Tav. XIII.

Numero d'ordine	COMPARTIMENTI	Numero dei comuni al 1° gennaio 1884	POPOLAZIONE presente al 31 Dicembre 1881	COMUNI						Parte eccedente il limite normale della sovrimposta		
				con sovrimposta				senza sovrimposta		Numero dei comuni eccedenti	Popolazione	Ammontare della eccedenza
				Numero	Popolazione	Ammontare della sovrimposta	Quote di sovrimposta per abitante	Numero	Popolazione			
1	Piemonte.....	1.486	3 070 250	1 410	2 992 091	13 025 123	4.35	76	78 159	871	1 417 031	4 570 149
2	Liguria.....	302	892 373	297	881 085	3 447 458	3.90	5	8 288	256	656 843	1 303 094
3	Lombardia.....	1.895	3 680 615	1 848	3 655 103	20 793 971	5.69	47	25 512	1 352	2 516 786	7 002 768
4	Veneto.....	792	2 814 173	774	2 779 338	16 855 323	6.06	18	34 835	729	2 607 192	10 488 638
5	Emilia.....	322	2 183 391	322	2 183 391	13 276 489	6.08	274	1 833 060	8 680 300
6	Toscana.....	276	2 208 869	276	2 208 869	12 136 344	5.49	264	2 086 975	7 817 906
7	Marche.....	248	939 279	248	939 279	3 899 611	4.15	221	861 391	2 652 146
8	Umbria.....	152	572 050	152	572 060	2 435 232	4.26	124	502 012	1 321 247
9	Lazio.....	227	903 472	227	903 472	5 291 227	5.86	94	212 073	354 227
10	Abruzzi e Molise..	454	1 317 215	446	1 296 397	1 841 630	1.42	8	20 818	186	566 505	554 594
11	Campania.....	613	2 896 577	600	2 857 861	8 562 160	3.00	13	38 716	109	776 235	796 779
12	Puglia.....	236	1 589 064	236	1 589 064	6 005 477	3.78	45	401 115	1 130 444
13	Basilicata.....	124	524 504	123	521 821	842 028	1.61	1	2 683	39	153 786	248 495
14	Calabria.....	409	1 257 883	397	1 220 807	2 682 168	2.20	12	37 076	289	893 132	1 726 775
15	Sicilia.....	357	2 927 901	353	2 894 528	5 267 629	1.82	4	33 373	250	1 749 533	2 839 057
16	Sardegna.....	364	682 022	361	674 789	1 802 390	2.67	3	7 213	245	450 941	1 105 304
	Regno.....	8 257	28 459 623	8 070	23 172 955	118 164 260	4.19	127	286 673	5.348	17 744 610	52 591 923

Nella tavola XIV si dimostra per provincia, in quanti comuni e per quale importo erano applicate nel 1884 le varie tasse e diritti. La tavola XV riassume gli stessi dati per compartimenti.

L'ammontare degli stanziamenti dei soli comuni capoluoghi di provincia per tasse e diritti è posto in evidenza nella tavola XVI.

Tav. XIV.

N. d'ordine	TASSE E DIRITTI	TASSE E DIRITTI								STANZIAMENTI CORRISPONDENTI, RIASSUNTI PER PROVINCE.															
		Alessandria	Ancona	Aquila	Arezzo	Ascoli Piceno	Avellino	Bari	Belluno	Benevento	Bergamo	Bologna	Brescia	Cagliari	Caltanissetta	Campobasso	Caserta	Catania	Catanzaro	Chieti	Como	Cosenza	Cremona	Cuneo	
1	Tassa di esercizio e rivendita dei generi non riservati al monopolio dello Stato	Numero dei comuni.....	293	39	47	39	35	11	7	56	18	231	51	170	124	22	17	21	28	112	36	429	125	23	157
		Ammontare.....	117 816	51 998	15 936	20 669	17 933	7 845	14 248	14 716	2 991	61 936	68 518	56 242	103 429	39 341	6 953	69 177	11 586	26 385	20 130	161 464	43 379	50 909	91 228
2	Tassa sulle vetture pubbliche ..	Numero dei comuni.....	73	25	14	26	29	1	16	20	7	55	21	23	4	4	2	13	12	60	4	139	12	9	60
		Ammontare.....	10 454	1 766	1 785	1 619	881	27	10 007	1 267	211	3 419	6 937	2 546	360	1 110	240	3 029	8 244	1 839	240	7 057	2 299	2 042	6 199
3	Tassa sulle vetture private	Numero dei comuni.....	244	40	18	35	51	1	17	32	9	168	40	121	6	8	4	8	10	66	5	262	18	60	94
		Ammontare.....	23 226	13 702	3 270	7 953	5 716	42	24 640	3 018	193	10 944	41 596	23 037	2 160	1 205	290	837	5 276	3 942	1 217	12 753	3 945	19 348	9 847
4	Tassa sui domestici	Numero dei comuni.....	246	39	29	39	41	2	14	37	11	148	50	98	56	20	10	7	17	89	13	262	115	46	109
		Ammontare.....	20 056	12 312	3 106	8 101	5 095	160	9 182	2 553	551	8 686	17 941	10 421	17 802	5 760	1 213	661	3 352	5 925	3 928	11 149	11 129	10 565	10 999
5	Tassa sul valore locativo delle abitazioni e loro dipendenze	Numero dei comuni.....	67	5	2	2	17	2	3	3	19	18	12	1	2	2	2	9	90	10	2	8
		Ammontare.....	42 933	2 420	676	310	13 474	5 800	2 113	9 221	16 370	9 882	79 320	8 245	1 054	1 100	520	2 229	57 181	42 699	54	4 227
6	Tassa di famiglia o fuocatico....	Numero dei comuni.....	244	51	88	40	70	47	8	39	38	251	58	76	200	20	55	50	38	114	49	441	124	2	140
		Ammontare.....	217 405	419 526	241 054	275 626	278 203	182 087	130 296	67 187	79 360	121 484	874 024	40 848	334 079	373 443	126 783	127 047	167 824	364 737	153 170	279 719	331 903	1 314	246 213
7	Tassa sul bestiame agricolo....	Numero dei comuni.....	100	49	75	1	68	46	3	38	36	42	55	137	181	14	46	48	21	116	36	112	94	20	116
		Ammontare.....	62 974	483 726	315 870	2 352	510 929	62 561	2 400	48 407	35 552	16 789	417 984	55 259	204 630	57 483	108 811	64 917	47 653	206 524	51 153	50 952	92 604	12 748	138 393
8	Tassa sulle bestie da tiro, da sella e da soma	Numero dei comuni.....	29	19	13	6	18	10	4	15	4	9	34	40	16	22	52	29	17	12	7	55	4	45
		Ammontare.....	51 525	79 577	12 205	13 325	14 735	53 078	1 025	8 994	671	63 409	13 383	38 323	108 919	28 245	66 631	97 332	13 046	9 771	2 246	27 300	1 360	41 262
9	Tassa sui cani.....	Numero dei comuni.....	22	19	24	18	20	1	13	14	7	11	13	55	13	4	5	6	4	16	12	45	4	27	29
		Ammontare.....	5 696	3 401	2 067	4 022	1 750	30	3 660	1 340	390	2 065	7 614	6 509	4 265	1 660	580	245	594	1 314	1 177	3 941	240	7 014	8 747
10	Tassa sulle fotografie e sulle insegne	Numero dei comuni.....	1	1	4	1	2	1
		Ammontare.....	3	20	68	10	500	79	100
11	Tasse scolastiche.....	Numero dei comuni.....	11	3	1	1	2	3	9	2	7	3	7	4	6	1	2	4	8	1	8	7
		Ammontare.....	26 900	6 850	700	3 150	2 900	600	13 560	158	7 965	22 900	8 710	365	17 000	600	1 300	3 580	5 274	60	4 420	7 000
12	Tassa per l'occupazione di arce pubbliche	Numero dei comuni.....	54	15	29	10	3	40	22	12	11	21	16	31	31	11	24	56	18	29	16	51	17	22	53
		Ammontare.....	120 036	14 070	48 364	3 725	5 157	44 304	21 163	3 073	19 659	19 161	19 244	49 819	16 665	4 917	17 811	156 508	10 470	13 857	16 954	21 766	12 403	27 789	41 151
13	Tassa di macellazione.....	Numero dei comuni.....	6	6	2	11	2	3	8	1	2	3	18	5	3	4	1	8	6	1	2	9	3	15	7
		Ammontare.....	25 915	13 784	1 100	8 555	7 020	1 201	31 415	500	372	107	99 671	44 600	16 050	7 300	7 139	11 650	34 485	4 500	685	1 240	9 765	12 613	8 093
14	Diritto di peso e misura pubblica	Numero dei comuni.....	140	18	6	3	6	46	15	2	5	25	11	67	3	2	3	24	7	15	16	37	13	51	70
		Ammontare.....	123 719	12 894	7 199	320	760	35 072	7 796	1 000	2 992	6 664	9 872	22 569	7 180	300	55	26 643	3 553	1 659	4 484	8 877	2 770	19 419	77 750
15	Privativa dell'affitto di banchi pubblici in occasione di fiere e mercati	Numero dei comuni.....	24	8	2	2	3	1	1	1	9	2	10	10	5	5	7	4	2	16	3	3	30
		Ammontare.....	20 116	1 643	430	423	182	128	200	260	3 216	550	4 137	1 437	490	1 510	14 289	372	2 033	3 591	375	563	22 843
16	Diritti sugli atti di licenza per alberghi, caffè, osterie, ecc.	Numero dei comuni.....	123	38	71	30	60	73	28	54	56	240	46	217	57	26	89	86	51	144	93	413	96	84	138
		Ammontare.....	3 891	2 010	2 252	1 012	1 200	2 194	4 019	1 463	1 558	3 740	6 644	6 602	2 986	2 806	2 218	3 600	4 484	4 489	3 067	6 262	3 142	1 009	5 279
17	Diritti sugli atti dello stato civile e del conciliatore e diversi	Numero dei comuni.....	119	32	109	16	47	77	52	57	34	143	39	120	70	27	95	146	46	146	103	115	92	66	149
		Ammontare.....	19 954	10 415	24 818	3 503	1 345	24 450	118 519	2 487	3 421	10 857	14 490	18 278	10 207	24 754	5 629	14 843	40 109	10 032	14 077	11 179	31 953	2 881	9 464
NUMERO dei comuni della provincia.....		343	51	127	40	70	128	53	66	73	306	58	280	257	28	133	186	63	152	120	512	151	133	263	
POPOLAZIONE TOTALE della provincia.....		729 710	267 338	353 027	238 741	209 185	392 619	679 499	174 140	3 425	390 775	457 474	471 563	420 635	266 379	365 434	714 131	563 457	433 975	343 948	515 050	451 185	302 138	635 400	

Segue Tav. XIV

N. d'ordine	TASSE E DIRITTI	Ferrara	Firenze	Foggia	Forlì	Genova	Girgenti	Grosseto	Lecce	Livorno	Lucca	Macerata	Mantova	Massa e Carrara	Messina	Milano	Modena	Napoli	Novara	Padova	Palermo	Parma	Pavia	Perugia	
1	Tassa di esercizio e rivendita dei generi non riservati al monopolio dello Stato	Numero dei comuni.....	14	70	26	15	143	35	14	23	4	24	15	51	27	72	186	13	12	146	101	29	40	138	94
		Ammontare.....	21 410	111 041	39 895	23 463	417 404	50 310	18 782	20 859	69 700	95 504	8 736	72 133	56 235	37 089	672 160	15 795	28 111	100 817	44 852	129 779	18 743	41 980	30 106
2	Tassa sulle vetture pubbliche ..	Numero dei comuni.....	4	58	19	10	66	7	15	20	2	21	13	21	16	8	51	22	8	48	14	5	31	50	59
		Ammontare.....	850	11 956	1 467	421	13 267	3 895	1 663	2 554	4 550	8 191	417	4 591	2 727	774	29 189	2 238	58 791	6 238	1 625	9 972	3 872	4 018	3 543
3	Tassa sulle vetture private	Numero dei comuni.....	14	66	22	26	54	18	16	22	5	17	20	55	16	8	196	26	8	87	100	6	38	155	73
		Ammontare.....	25 257	57 518	16 469	10 475	13 907	2 730	3 978	17 548	26 313	8 192	6 207	32 828	1 966	861	133 209	17 399	87 837	13 059	46 142	32 633	15 037	26 986	10 798
4	Tassa sui domestici	Numero dei comuni.....	14	70	28	23	88	31	17	23	3	21	21	43	22	33	177	24	3	95	97	13	42	142	83
		Ammontare.....	9 014	45 930	9 703	3 736	45 551	8 065	3 830	7 701	13 265	6 597	5 895	10 456	4 013	5 459	90 448	10 318	908	11 769	21 987	13 715	11 982	12 561	16 147
5	Tassa sul valore locativo delle abitazioni e loro dipendenze	Numero dei comuni.....	1	4	2	6	10	5	1	6	5	1	3	3	149	7	1	21	85	11	1	11	8
		Ammontare.....	440	2 750	2 598	626	46 824	16 865	4 776	14 215	8 309	331	1 299	2 564	47 799	2 028	350 000	12 421	58 025	26 667	2 800	7 674	5 947
6	Tassa di famiglia o fuocatico....	Numero dei comuni.....	16	74	26	39	175	30	20	70	6	24	50	13	35	73	21	38	8	299	8	50	45	137	147
		Ammontare.....	186 745	1 258 784	167 069	217 052	563 618	190 511	114 561	265 137	254 200	411 080	280 791	45 169	180 245	188 048	14 414	210 510	50 700	390 445	4 347	410 377	150 155	182 114	766 308
7	Tassa sul bestiame agricolo....	Numero dei comuni.....	13	12	25	35	70	24	12	86	5	5	50	42	31	63	13	42	17	199	12	44	5	45	141
		Ammontare.....	173 966	51 410	133 478	295 318	84 748	37 551	43 727	168 338	6 652	42 300	692 759	89 843	71 954	126 551	12 314	135 891	55 761	113 863	6 005	168 501	9 527	26 964	1 028 808
8	Tassa sulle bestie da tiro, da sella e da soma	Numero dei comuni.....	4	5	18	6	39	25	2	43	3	7	6	4	16	2	6	18	41	2	53	2	6	13
		Ammontare.....	41 371	10 856	40 940	17 207	30 024	73 178	2 409	91 533	5 865	40 768	12 005	570	35 080	43 100	12 216	166 705	6 622	467	235 329	150	2 409	16 165
9	Tassa sui cani.....	Numero dei comuni.....	12	50	10	5	45	5	19	46	6	15	21	20	13	16	14	9	2	77	46	3	16	19	52
		Ammontare.....	9 975	26 324	1 317	930	15 635	1 930	5 896	8 065	6 100	5 222	3 590	5 193	1 525	2 391	71 799	2 977	443	15 211	18 326	474	3 943	5 533	6 293
10	Tassa sulle fotografie e sulle insegne	Numero dei comuni.....	3	1	1	6
		Ammontare.....	298	10	50
11	Tasse scolastiche.....	Numero dei comuni.....	1	3	4	1	13	4	1	3	2	3	2	1	7	4	2	10	5	6	2	5	15
		Ammontare.....	150	18 800	13 200	1 309	49 958	3 750	6 000	1 700	7 200	3 775	600	1 500	31 055	3 000	29 529	22 647	5 580	8 270	8 610	8 950	20 218
12	Tassa per l'occupazione di aree pubbliche	Numero dei comuni.....	10	40	10	11	32	17	8	46	5	14	9	30	6	15	70	17	15	65	18	21	20	33	31
		Ammontare.....	12 851	33 204	3 450	12 828	140 558	7 215	882	74 680	16 230	12 580	3 729	9 848	7 260	14 009	133 506	20 931	197 589	81 517	30 788	14 036	17 356	63 946	10 756
13	Tassa di macellazione	Numero dei comuni.....	5	19	4	4	6	3	5	1	7	8	5	3	4	27	6	6	12	10	4	2	11	19
		Ammontare.....	26 704	169 975	20 281	8 393	110 700	5 296	2 412	11 000	6 872	18 515	18 050	5 200	8 597	16 445	35 503	208 500	17 244	26 585	1 184	16 150	17 760	45 253
14	Diritto di peso e misura pubblica	Numero dei comuni.....	7	9	5	15	17	4	1	20	1	6	7	32	1	2	131	15	10	134	18	8	10	101	19
		Ammontare.....	3 150	4 670	3 565	10 541	13 689	375	250	3 768	14 030	2 375	4 574	17 777	200	170	43 256	10 470	9 805	55 002	9 642	23 096	16 895	62 690	6 433
15	Privativa dell'affitto di banchi pubblici in occasione di fiere e mercati	Numero dei comuni.....	1	13	2	11	3	8	1	2	10	2	2	10	2	1	7	1	2	6	4	3
		Ammontare.....	100	70 830	123	1 512	180	3 886	560	135	1 826	170	26 240	9 701	1 140	280	2 127	216	150	1 010	388	231
16	Diritti sugli atti di licenza per alberghi, caffè, osterie, ecc.	Numero dei comuni.....	13	34	48	25	159	39	18	101	5	23	51	56	29	85	195	39	55	309	81	46	47	162	136
		Ammontare.....	2 745	2 304	2 191	1 007	18 727	3 413	1 634	4 866	5 380	3 784	1 485	1 802	1 836	6 232	11 273	2 275	31 305	8 304	4 141	3 200	3 042	3 467	5 067
17	Diritti sugli atti dello stato civile e del conciliatore e diversi	Numero dei comuni.....	11	68	46	33	99	38	20	109	6	19	39	52	29	89	97	37	65	156	53	66	49	61	138
		Ammontare.....	12 110	24 693	16 488	5 747	149 489	13 111	1 699	36 851	30 270	1 938	2 695	10 140	223 174	62 224	250 202	6 792	342 566	21 216	8 864	185 547	5 374	4 955	28 531
NUMERO dei comuni della provincia		16	74	53	40	196	41	20	130	6	24	54	68	35	97	296	45	68	437	103	76	50	222	152	
POPOLAZIONE TOTALE della provincia.....		230 807	790 776	356 267	251 110	760 122	312 487	114 295	553 298	121 612	284 484	239 713	295 728	169 469	460 924	1 114 991	279 254	1 001 245	675 926	397 762	699 151	267 306	469 831	572 06	

Tasse e diritti applicati dai comuni nel 1884 ed ammontari degli stanziamenti corrispondenti, riassunti per provincia.

Segue Tav. XIV.

N. d'ordine	TASSE E DIRITTI	Pesaro e Urbino	Piacenza	Pisa	Porto Maurizio	Potenza	Ravenna	Reggio Calabria	Beggio Emilia	Roma	Rovigo	Salerno	Sassari	Siena	Siracusa	Sondrio	Teramo	Torino	Trapani	Treviso	Udine	Venezia	Verona	Vicenza	Regno
		1	Tassa d'esercizio e rivendita dei generi non riservati al monopolio dello Stato	62	44	39	100	42	18	93	23	89	60	57	33	37	20	30	34	84	10	94	110	49	113
	Ammontare.....	13 394	40 954	80 691	52 105	28 182	23 273	37 224	14 452	110 299	31 791	23 908	26 484	23 658	14 950	10 714	16 767	42 968	15 682	43 160	53 212	89 027	63 602	58 433	4 116 638
2	Tassa sulle vetture pubbliche...	36	22	30	14	5	15	15	14	18	15	12	5	23	13	6	23	36	7	21	25	16	30	25	1 623
	Ammontare.....	1 006	2 336	4 540	2 397	1 310	1 584	789	1 270	6 153	1 411	2 055	1 814	1 107	7 862	928	1 949	17 051	3 208	2 408	4 636	16 675	3 629	2 998	339 035
3	Tassa sulle vetture private.....	57	40	38	10	13	21	22	25	19	62	13	2	35	13	8	33	57	10	91	101	46	103	92	3 256
	Ammontare.....	3 346	13 296	22 613	925	1 914	25 542	3 416	15 142	69 998	19 294	1 926	800	12 297	3 374	1 034	3 630	48 012	3 793	24 682	26 124	25 412	42 288	25 362	1 219 754
4	Tassa sui domestici.....	60	49	39	29	35	21	67	21	11	57	15	23	36	14	12	37	56	12	86	84	49	93	82	3 590
	Ammontare.....	2 992	9 316	17 227	4 650	4 808	7 436	7 720	6 607	25 857	7 168	1 219	9 882	11 521	4 952	1 847	4 435	47 267	5 044	15 038	14 249	26 546	16 907	13 225	816 543
5	Tassa sul valore locativo delle abitazioni e loro dipendenze	15	6	4	3	7	1	1	8	7	2	4	2	7	10	3	38	14	23	20	27	819
	Ammontare.....	657	3 612	34 500	1 535	17 695	500	50	10 180	1 857	1 020	15 693	1 830	3 064	8 235	8 626	14 978	3 824	12 102	47 210	8 886	1 110 831
6	Tassa di famiglia o fuocatico ...	72	29	40	80	85	16	63	14	207	1	95	90	37	19	58	45	224	15	42	142	11	26	64	5 122
	Ammontare.....	314 271	74 557	479 101	82 787	413 490	94 784	124 295	73 159	976 312	1 400	297 631	400 113	251 367	230 402	81 280	164 570	322 087	309 408	44 676	272 341	99 398	31 117	120 038	17 327 332
7	Tassa sul bestiame agricolo.....	62	19	13	67	49	20	75	35	210	36	69	53	2	3	20	46	76	8	16	37	18	62	29	3 470
	Ammontare.....	520 703	31 219	17 555	19 646	128 244	303 658	75 636	97 848	1 023 739	39 889	126 987	109 424	5 185	7 000	22 702	119 713	75 826	14 413	14 758	23 745	26 341	58 565	26 042	9 541 768
8	Tassa sulle bestie da tiro, da sella e da soma	14	2	3	32	41	4	22	7	55	29	40	10	1	2	4	17	12	16	1	4	1	24	11	1 133
	Ammontare.....	62 372	800	867	10 474	51 757	38 831	15 544	38 026	331 906	38 687	88 162	14 466	1 794	4 830	520	32 638	3 989	241 372	1 416	1 096	1 000	20 261	3 681	2 585 894
9	Tassa sui cani.....	18	14	31	24	14	8	7	10	128	32	12	25	26	2	12	12	29	4	22	47	19	36	26	1 461
	Ammontare.....	2 010	4 480	8 120	1 784	3 253	1 419	523	2 190	40 386	7 627	2 191	6 898	8 083	25	1 376	1 460	42 949	1 200	4 248	9 622	10 866	12 621	9 606	470 320
10	Tassa sulle fotografie e sulle insegne	2	1	1	2	1	1	1	31
	Ammontare.....	2	20	1 500	70	1 000	1 600	5	5 439
11	Tasse scolastiche.....	1	1	2	2	6	3	2	1	9	4	4	3	3	3	4	1	12	4	8	3	1	3	264
	Ammontare.....	1 200	1 600	9 000	1 900	3 918	2 700	2 010	1 160	88 600	1 040	9 290	2 860	6 330	2 550	680	390	86 464	1 505	1 929	8 480	800	1 800	615 391
12	Tassa per l'occupazione di aree pubbliche	10	16	18	10	17	15	22	9	43	14	22	12	8	9	7	32	42	9	16	26	17	22	22	1 536
	Ammontare.....	2 604	17 197	20 311	6 175	1 575	22 329	12 356	2 444	190 583	15 190	36 347	17 785	2 448	46 388	2 481	31 738	71 408	7 525	23 982	14 712	74 516	70 364	26 213	2 344 486
13	Tassa di macellazione.....	5	4	7	1	1	11	2	5	30	6	5	3	10	3	1	1	10	6	13	8	8	23	13	473
	Ammontare.....	23 020	31 366	19 300	60	60	20 896	15 020	1 498	327 028	8 747	2 500	205	11 850	1 281	34	400	202 931	8 226	13 943	17 026	65 519	23 825	10 327	1 952 439
14	Diritto di peso e misura pubblica	7	23	2	7	13	27	23	40	9	13	4	3	2	4	24	32	4	13	21	6	27	12	1 524
	Ammontare.....	6 900	14 601	1 250	924	11 059	6 513	11 731	7 667	2 749	7 917	1 906	514	250	266	6 269	94 027	685	7 524	13 749	2 751	11 545	7 894	918 651
15	Privativa dell'affitto di banchi pubblici in occasione di fiere o mercati	4	5	1	2	5	1	11	5	5	2	2	1	5	1	2	5	16	1	1	5	5	1	325
	Ammontare.....	440	6 050	25	143	798	350	1 972	1 231	79 275	120	1 055	50 000	181	200	80	890	85 256	50	150	1 375	1 018	100	450 322
16	Diritti sugli atti di licenza per alberghi, caffè, osterie, ecc.	53	35	35	45	116	19	87	37	60	55	128	23	29	31	37	64	193	19	68	122	40	112	99	5 585
	Ammontare.....	1 432	1 925	3 665	1 188	4 107	1 221	3 795	2 064	45 697	1 145	4 661	1 609	1 473	3 761	588	1 865	23 061	2 385	2 521	3 175	15 446	5 990	4 479	342 660
17	Diritti sugli atti dello stato civile e del conciliatore e diversi	61	44	40	37	121	20	96	30	113	45	141	26	25	32	30	70	161	19	52	102	23	57	55	4 680
	Ammontare.....	1 127	34 115	23 277	1 957	32 751	3 599	15 885	48 852	55 446	1 907	23 734	4 849	12 588	9 871	2 911	14 877	87 061	24 554	41 177	13 630	65 133	20 775	6 191	2 418 603
	NUMERO dei comuni della provincia.....	73	47	40	106	124	21	106	45	227	63	153	107	37	32	78	74	443	20	95	179	50	113	123	8 257
	POPOLAZIONE TOTALE della provincia.....	223 043	226 717	283 563	132 251	524 504	325 764	372 723	244 959	993 472	217 700	550 157	261 367	205 926	341 526	120 534	254 806	1 029 214	283 977	375 704	501 745	350 708	391 065	390 349	28 459 628

Riepilogo per compartimenti delle tasse e dei diritti applicati dai comuni nel 1884 e dell'ammontare dei corrispondenti stanziamenti.

Tav. XV.

Num. d'ordine	TASSE E DIRITTI		Piemonte							Liguria							Lombardia							Veneto							Emilia							Toscana							Marche							Umbria							Lazio							Abruzzi e Molise							Campania							Puglie							Basilicata							Calabria							Sicilia							Sardegna							Regno						
			Piemonte							Liguria							Lombardia							Veneto							Emilia							Toscana							Marche							Umbria							Lazio							Abruzzi e Molise							Campania							Puglie							Basilicata							Calabria							Sicilia							Sardegna							Regno						
1	Tassa d'esercizio e rivendita dei generi non riservati al monopolio dello Stato	Numero dei comuni.....	680	243	1 258	680	218	254	151	94	89	194	119	56	42	390	216	157	4 721	352 829	469 509	1 127 538	400 793	226 608	476 260	92 056	30 106	110 299	59 786	132 032	75 002	28 182	106 988	298 737	129 913	4 116 638																																																																																					
		Ammontare.....	680	243	1 258	680	218	254	151	94	89	194	119	56	42	390	216	157	4 721	352 829	469 509	1 127 538	400 793	226 608	476 260	92 056	30 106	110 299	59 786	132 032	75 002	28 182	106 988	298 737	129 913	4 116 638																																																																																					
2	Tassa sulle vetture pubbliche...	Numero dei comuni.....	217	80	354	166	139	191	103	59	18	43	41	55	5	87	56	9	1 623	39 945	15 664	53 789	34 619	19 508	36 353	4 070	3 543	6 153	4 214	64 113	14 028	1 310	4 927	34 625	2 174	339 065																																																																																					
		Ammontare.....	217	80	354	166	139	191	103	59	18	43	41	55	5	87	56	9	1 623	39 945	15 664	53 789	34 619	19 508	36 353	4 070	3 543	6 153	4 214	64 113	14 028	1 310	4 927	34 625	2 174	339 065																																																																																					
3	Tassa sulle vetture private.....	Numero dei comuni.....	482	64	1 025	627	230	228	148	73	19	60	39	61	13	106	73	8	3 256	94 144	14 832	260 138	212 322	163 744	140 850	28 971	10 798	69 998	8 416	90 835	58 657	1 914	11 303	49 872	2 960	1 219 754																																																																																					
		Ammontare.....	482	64	1 025	627	230	228	148	73	19	60	39	61	13	106	73	8	3 256	94 144	14 832	260 138	212 322	163 744	140 850	28 971	10 798	69 998	8 416	90 835	58 657	1 914	11 303	49 872	2 960	1 219 754																																																																																					
4	Tassa sui domestici.....	Numero dei comuni.....	506	117	928	585	235	247	161	83	11	89	38	65	35	271	140	79	3 590	90 091	50 201	156 136	117 613	77 280	110 544	26 294	16 147	25 857	12 682	3 499	26 586	4 808	24 774	46 347	27 684	816 543																																																																																					
		Ammontare.....	506	117	928	585	235	247	161	83	11	89	38	65	35	271	140	79	3 590	90 091	50 201	156 136	117 613	77 280	110 544	26 294	16 147	25 857	12 682	3 499	26 586	4 808	24 774	46 347	27 684	816 543																																																																																					
5	Tassa sul valore locativo delle abitazioni e loro dipendenze	Numero dei comuni.....	106	13	292	217	22	14	42	8	8	11	10	8	7	20	29	12	819	67 816	48 359	141 121	148 995	9 556	43 635	21 851	5 947	10 180	4 794	367 141	16 813	17 695	45 428	79 180	79 320	1 110 831																																																																																					
		Ammontare.....	106	13	292	217	22	14	42	8	8	11	10	8	7	20	29	12	819	67 816	48 359	141 121	148 995	9 556	43 635	21 851	5 947	10 180	4 794	367 141	16 813	17 695	45 428	79 180	79 320	1 110 831																																																																																					
6	Tassa di famiglia o fuocatico....	Numero dei comuni.....	907	255	999	333	255	276	243	147	207	237	238	104	85	301	245	290	5 122	1 176 150	646 405	766 342	640 504	1 911 016	3 224 970	1 292 791	766 308	976 312	688 577	836 825	562 502	413 490	820 935	1 870 013	734 192	17 327 332																																																																																					
		Ammontare.....	907	255	999	333	255	276	243	147	207	237	238	104	85	301	245	290	5 122	1 176 150	646 405	766 342	640 504	1 911 016	3 224 970	1 292 791	766 308	976 312	688 577	836 825	562 502	413 490	820 935	1 870 013	734 192	17 327 332																																																																																					
7	Tassa sul bestiame agricolo.....	Numero dei comuni.....	491	137	431	248	224	81	229	141	210	203	216	114	49	285	177	234	3 470	392 056	104 394	287 571	243 752	1 470 411	241 135	2 208 117	1 028 808	1 023 739	595 577	365 778	304 216	128 244	374 764	459 152	314 054	9 541 768																																																																																					
		Ammontare.....	491	137	431	248	224	81	229	141	210	203	216	114	49	285	177	234	3 470	392 056	104 394	287 571	243 752	1 470 411	241 135	2 208 117	1 028 808	1 023 739	595 577	365 778	304 216	128 244	374 764	459 152	314 054	9 541 768																																																																																					
8	Tassa sulle bestie da tiro, da sella e da soma	Numero dei comuni.....	127	71	67	76	40	18	46	13	55	64	143	71	41	94	157	50	1 133	103 398	40 498	75 691	67 631	212 010	22 352	196 037	16 165	331 996	82 859	295 227	185 551	51 757	55 890	796 040	52 789	2 585 894																																																																																					
		Ammontare.....	127	71	67	76	40	18	46	13	55	64	143	71	41	94	157	50	1 133	103 398	40 498	75 691	67 631	212 010	22 352	196 037	16 165	331 996	82 859	295 227	185 551	51 757	55 890	796 040	52 789	2 585 894																																																																																					
9	Tassa sui cani.....	Numero dei comuni.....	157	69	203	242	87	178	78	52	128	53	28	69	14	27	38	38	1 461	72 603	17 419	103 430	74 256	33 498	65 292	10 751	6 293	40 386	5 284	3 299	13 042	3 253	2 077	8 274	11 163	470 320																																																																																					
		Ammontare.....	157	69	203	242	87	178	78	52	128	53	28	69	14	27	38	38	1 461	72 603	17 419	103 430	74 256	33 498	65 292	10 751	6 293	40 386	5 284	3 299	13 042	3 253	2 077	8 274	11 163	470 320																																																																																					
10	Tassa sulle fotografie e sulle insegne	Numero dei comuni.....	2	1	3	4	5	2	3	6	1	2	1	1	31	105	20	89	68	368	60	5	104	1 000	520	1 500	1 600	5 439																																																																																					
		Ammontare.....	2	1	3	4	5	2	3	6	1	2	1	1	31	105	20	89	68	368	60	5	104	1 000	520	1 500	1 600	5 439																																																																																					
11	Tasse scolastiche.....	Numero dei comuni.....	40	15	49	30	16	15	8	15	9	6	15	17	6	5	11	7	264	113 011	51 858	70 829	21 292	41 420	45 580	18 150	20 218	88 600	4 580	56 410	30 510	3 918	3 370	12 920	3 225	615 891																																																																																					
		Ammontare.....	40	15	49	30	16	15	8	15	9	6	15	17	6	5	11	7	264	113 011	51 858	70 829	21 292	41 420	45 580	18 150	20 218	88 600	4 580	56 410	30 510	3 918	3 370	12 920	3 225	615 891																																																																																					
12	Tassa per l'occupazione di aree pubbliche	Numero dei comuni.....	194	42	268	147	114	109	37	31	43	101	141	78	17	68	100	43	1 536	314 112	146 733	328 316	258 838	125 180	96 640	25 560	10 756	190 583	114 867	454 407	99 293	1 575	38 616	104 560	34 450	2 344 486																																																																																					
		Ammontare.....	194	42	268	147	114	109	37	31	43	101	141	78	17	68	100	43	1 536	314 112	146 733	328 316	258 838	125 180	96 640	25 560	10 756	190 583	114 867	454 407	99 293	1 575	38 616	104 560	34 450	2 344 486																																																																																					
13	Tassa di macellazione.....	Numero dei comuni.....	35	7	76	82	55	61	21	19	30	6	24	17	1	6	27	6	473	254 183	110 760	110 849	166 472	240 181	241 048	62 339	45 253	327 028	9 324	224 223	54 108	60	29 285	61 073	16 253	1 952 439																																																																																					
		Ammontare.....	35	7	76	82	55	61	21	19	30	6	24	17	1	6	27	6	473	254 183	110 760	110 849	166 472	240 181	241 048	62 339	45 253	327 028	9 324	224 223	54 108	60	29 285	61 073	16 253	1 952 439																																																																																					
14	Diritto di peso e misura pubblica	Numero dei comuni.....	426	19	448	108	117	21	38	19	40	49	98	40	7	55	29	7	1 524	350 498	14 939	181 518	56 854	88 319	22 329	25 128	6 453	7 667	18 007	82 429	15 129	924	10 942	28 429	9 086	918 851																																																																																					
		Ammontare.....	426	19	448	108	117	21	38	19	40	49	98	40	7	55	29	7	1 524	350 498	14 939	181 518	56 854	88 319	22 329	25 128	6 453	7 667	18 007	82 429	15 129	924	10 942	28 429	9 086	918 851																																																																																					
15	Privativa dell'affitto di banchi pubblici in occasione di fiere e mercati	Numero dei comuni.....	77	13	54	16	24	29	25	3	5	14	9	9	5	18	13	11	325	130 342	1 655	21 676	3 179	10 584	72 504	4 091	231	79 275	3 843	2 973	4 086	798	2 719	40 929	51 437	430 322																																																																																					
		Ammontare.....	77	13	54	16	24	29	25	3	5	14	9	9	5	18	13	11	325	130 342	1 655	21 676	3 179	10 584	72 504	4 091	231	79 275	3 843	2 973	4 086	798	2 719	40 929	51 437	430 322																																																																																					
16	Diritti sugli atti di licenza per alberghi, caffè, osterie, ecc.	Numero dei comuni.....	763	204	1 413	631	261	203	202	136	60	317	398	177	116	327	257	80	5 585	40 533	19 915	54 743	38 360	20 923	21 088	6 127	5 067	45 697	9 402	43 318	11 076	4 107	11 426	26 281	4 595	342 660																																																																																					
		Ammontare.....	763	204	1 413	631	261	203	202	136	60	317	398	177	116	327	257	80	5 585	40 533	19 915	54 743	38 360	20 923	21 088	6 127	5 067	45 697	9 402	43 318	11 076	4 107	11 426	26 281	4 595	342 660																																																																																					
17	Diritti sugli atti dello stato civile e del conciliatore e diversi	Numero dei comuni.....	585	136	684	444	263	223	179	138	113	377	483	207	121	334	317	96	4 680	137 695	151 446	311 403	160 164	131 079	321 142	15 582	28 531	55 446	59 401	409 014	171 858	32 751	57 870	360 170	15 056	2 418 608																																																																																					
		Ammontare.....	585	136	684	444	263	223	179	138	113	377	483	207	121	334	317	96	4 680	137 695	151 446	311 403	160 164	131 079	321 142																																																																																																

Tasse e diritti applicati dai comuni capoluoghi di provincia nel 1884 ed ammontare degli stanziamenti corrispondenti.

Tav. XVI.

Numero d'ordine	C O M U N I	Popolazione al 31 dicembre 1881	Esercizio e rivendita	V E T T U R E		Domestici	Valore locativo	Famiglia o fuocatico	Bestiame agricolo	Bestie da tiro da sella e da soma	Cani	Fotografie e insegnò	Scolastiche	Occupazione di spazi ed aree pubbliche	Macellazione	Peso e misura pubblica	Affitto di banchi	Atti di licenza per alberghi ecc.	Atti dello stato civile del conciliatore e diritti diversi	Numero d'ordine
				pubbliche	private															
1	Alessandria.....	62 461	1 500	6 000	3 000	32 000	1 500	2 500	46 588	15 000	11 467	1 300	3 500	1
2	Ancona.....	47 729	17 000	1 000	6 000	5 800	125 000	38 500	2 800	1 300	3 600	8 000	4 000	105	500	4 800	2
3	Aquila.....	18 426	2 000	461	4 470	276	700	1 800	5 025	300	849	3
4	Arezzo.....	38 950	8 500	200	2 400	3 000	40 000	800	3 150	500	4 500	300	200	2 350	4
5	Ascoli Piceno.....	23 225	200	2 200	2 000	33 000	40 000	5 000	2 000	5 061	7 000	45	200	70	5
6	Avellino.....	22 920	4 000	512	400	4 200	6
7	Bari.....	60 575	6 000	3 500	90 600	1 500	5 000	16 000	1 600	26 880	7
8	Belluno.....	15 660	3 000	355	1 400	1 050	12 000	11 950	500	1 000	500	400	50	8
9	Benevento.....	21 631	4 440	150	100	9
10	Bergamo.....	39 704	31 000	1 350	3 600	1 200	11 230	1 000	15 500	3 500	300	1 100	10
11	Bologna.....	123 274	52 000	6 000	26 000	13 000	250 000	18 000	22 000	6 000	21 250	12 000	86 500	6 000	5 000	13 300	11
12	Brescia.....	60 630	1 080	9 330	5 160	3 430	1 500	1 200	36 300	43 000	6 400	1 800	4 300	12
13	Cagliari.....	38 598	36 000	800	2 500	61 000	1 855	8 000	15 000	7 000	1 000	700	13
14	Caltanissetta.....	30 480	3 500	415	1 403	187 955	1 537	8 500	2 000	679	450	14
15	Campobasso.....	14 824	7 139	90	250	15
16	Caserta.....	30 550	8 200	400	400	16
17	Catania.....	100 417	2 945	4 635	6 500	30 000	13 297	2 000	2 567	17
18	Catanzaro.....	28 591	5 000	250	250	500	43 500	3 500	1 000	4 600	700	250	18
19	Chieti.....	21 835	927	2 060	2 650	1 000	375	2 250	19
20	Como.....	25 560	34 380	1 165	1 605	3 885	31 521	1 000	350	3 700	2 715	1 500	2 000	608	20
21	Cosenza.....	16 686	8 500	210	1 400	2 600	31 000	900	900	7 000	500	150	21
22	Cremona.....	31 930	35 000	1 195	6 305	6 000	2 500	100	12 801	8 600	5 800	250	22
23	Cuneo.....	21 858	6 300	590	760	1 150	35 500	900	400	4 930	3 821	1 203	200	23
24	Ferrara.....	75 558	11 000	12 000	5 500	54 000	49 500	4 000	150	7 261	25 000	2 000	1 700	6 100	24
25	Firenze.....	169 031	70 200	6 500	31 032	29 468	461 070	10 000	16 100	22 300	147 343	1 400	70 000	16 899	25
26	Foggia.....	40 283	22 000	6 100	3 900	50 000	17 000	3 600	4 000	400	18 500	2 000	250	2 920	26
27	Forlì.....	40 934	6 000	2 300	70 000	4 500	200	27
28	Genova.....	179 515	225 000	5 000	9 980	31 900	14 890	4 110	10 000	38 300	111 431	80 000	2 500	9 000	131 350	28
29	Girgenti.....	21 274	7 200	480	210	2 310	2 800	2 500	300	200	200	29
30	Grosseto.....	7 371	2 200	200	400	400	5 550	6 000	400	250	3 095	250	150	200	50	30
31	Lecce.....	25 934	460	4 422	1 860	10 144	6 525	10 000	500	400	31
32	Livorno.....	97 615	67 000	4 520	25 340	13 140	225 000	5 000	6 000	15 150	14 000	14 000	5 000	30 000	32
33	Lucca.....	68 063	40 000	3 000	5 000	3 500	130 000	800	1 400	4 500	3 800	1 500	1 000	250	33
34	Macerata.....	20 249	3 000	3 500	33 000	38 000	1 000	2 200	1 950	12 500	3 750	170	210	34
35	Mantova.....	28 048	11 500	1 520	7 780	5 400	33 000	2 450	2 000	16 700	11 580	871	35
36	Massa.....	90 032	9 000	350	450	900	45 000	7 000	300	500	1 500	3 500	200	400	31 231	36
37	Messina.....	126 497	12 000	1 500	11 664	6 600	26 230	3 000	4 800	37

Tasse e diritti applicati dai comuni capoluoghi di provincia nel 1884 ed ammontare degli stanziamenti corrispondenti.

Segue Tav. XVI.

Numero d'ordine	COMUNI	Popolazione al 31 dicembre 1881	Esercizio e rivendita	VIRTUÈ		Domestici	Valore locativo	Famiglia o fuocatico	Bestiame agricolo	Bestie da tiro da sella e da soma	Cani	Fotografie e insegne	Scolastiche	Occupazione di spazi ed aree pubbliche	Macellazione	Peso e misura pubblica	Affitto di banchi	Atti di licenza per alberghi ecc.	Atti dello stato civile del conciliatore e diritti diversi	Numero d'ordine
				pubbliche	private															
38	Milano	321 839	529 000	24 500	102 700	77 000	7 300	42 600	67 500	28 500	101 330	1 000	8 650	3 450	6 000	232 000	38
39	Modena	58 058	930	7 891	6 633	70 000	17 847	2 060	2 000	1 250	15 000	33 471	5 849	1 000	2 160	39
40	Napoli	494 314	55 000	85 000	350 000	135 000	29 500	177 275	205 000	27 000	309 090	40
41	Novara	33 077	12 000	2 300	1 800	1 300	10 200	18 569	9 000	5 000	800	850	41
42	Padova	72 174	15 000	18 000	10 000	42 000	6 500	2 480	14 210	21 500	2 000	2 600	5 100	42
43	Palermo	244 991	90 400	9 000	32 000	9 000	70 000	6 000	4 500	600	167 500	43
44	Parma	45 217	1 300	4 000	6 000	44 000	2 100	8 460	9 700	15 300	14 000	1 400	1 700	44
45	Pavia	34 286	6 500	730	2 920	4 400	40 000	1 700	6 514	3 800	840	770	45
46	Perugia	51 354	150	2 350	3 500	70 000	55 000	800	8 900	3 810	800	1 000	6 930	46
47	Pesaro	20 909	3 000	150	30 000	16 500	500	1 200	500	5 000	400	150	47
48	Piacenza	34 987	735	4 485	5 780	2 400	1 600	8 180	30 000	2 300	800	16 082	48
49	Pisa	53 957	42 000	900	10 000	10 000	28 000	173 000	2 000	6 000	15 000	16 000	2 000	20 700	49
50	Porto Maurizio	6 827	5 500	75	35	690	11 000	200	900	1 200	150	100	50
51	Potenza	20 281	1 000	1 000	500	1 000	25 000	2 000	1 500	1 000	200	600	400	51
52	Ravenna	60 573	8 800	300	7 180	2 880	116 880	2 450	5 445	12 985	3 570	340	200	52
53	Reggio di Calabria	39 296	100	200	200	500	2 000	2 600	15 000	744	1 000	10 600	53
54	Reggio nell'Emilia	50 651	340	7 800	4 050	33 000	2 500	31 500	1 000	1 160	250	4 500	900	41 880	54
55	Roma	300 467	65 000	25 000	265 000	250 000	23 000	81 000	163 805	277 780	79 000	41 500	47 000	55
56	Rovigo	11 460	8 400	387	1 991	2 322	2 148	852	600	2 045	3 200	200	56
57	Salerno	31 245	3 000	1 000	8 800	3 800	800	1 800	57
58	Sassari	36 317	10 000	300	600	2 400	100 000	3 000	1 600	2 000	1 000	750	50 000	900	1 550	58
59	Siena	25 204	12 500	4 500	6 000	35 000	2 300	6 000	800	9 000	350	500	9 500	59
60	Siracusa	23 507	1 200	1 016	1 917	1 200	650	500	400	60
61	Sondrio	6 990	5 500	120	200	780	9 000	4 000	350	1 900	11	130	1 030	61
62	Teramo	20 309	1 000	2 000	1 000	200	32 000	10 000	3 000	600	300	5 100	400	400	400	62
63	Torino	252 832	13 000	41 030	41 000	37 000	60 800	33 000	190 000	41 000	75 810	18 000	35 500	63
64	Trapani	38 231	100	1 200	1 000	50 000	10 000	7 000	600	650	9 000	64
65	Treviso	31 249	14 200	550	5 750	4 500	10 700	1 100	12 225	11 000	1 350	775	50	65
66	Udine	32 020	16 000	1 151	9 592	6 257	42 000	3 000	5 000	13 400	3 750	460	66
67	Venezia	134 810	60 000	14 230	9 000	21 000	80 000	6 800	8 300	60 072	63 000	14 000	51 900	67
68	Verona	68 741	24 000	1 800	20 000	11 000	42 000	6 000	800	51 492	17 000	3 700	18 030	68
69	Vicenza	39 451	4 400	600	7 400	5 000	28 400	4 000	500	9 500	6 040	1 873	1 200	1 360	69
	Totale	4 515 488	1 573 480	175 808	647 851	433 956	599 921	2 736 675	821 866	669 477	230 631	3 100	391 150	1 109 788	1 526 003	204 176	323 348	172 509	1 292 350	

Classificazione delle spese per l'anno 1884.

Le spese previste dai comuni per l'anno 1884 ascendono a lire 526,292,069, comprese per lire 95,467,383 le contabilità speciali e le partite di giro. La somma che rimane di lire 430,824,686, si divide in 361,289,611 lire per spese obbligatorie e 69,535,075 per le facoltative. Le spese obbligatorie si decompongono in lire 239,078,941 di spese ordinarie, lire 119,956,045 di spese straordinarie e lire 2,254,625 di differenza passiva dei residui. Paragonando le spese obbligatorie e le facoltative alla spesa totale, escluse le contabilità speciali e le partite di giro, si trova che le spese obbligatorie si ragguagliano a 83.86 per cento e le facoltative a 16.14. Le spese facoltative poi stanno alle obbligatorie come 19.25 a 100.

Dividendo le spese, obbligatorie e facoltative riunite, secondo gli oggetti principali, si hanno per i singoli compartimenti i dati qui appresso riprodotti:

COMPARTIMENTI	Oneri patrimoniali e movimento di capitali	Spese di amministrazione	Polizia locale ed igiene	Sicurezza pubblica e giustizia	Opere pubbliche	Istruzione pubblica	Culto	Beneficenza	Diverse	Differenza passiva dei residui	TOTALE
Piemonte.....	9 173 940	4 544 468	5 697 858	984 859	13 362 726	8 311 696	484 713	887 990	4 815 102	46 203	48 309 555
Liguria.....	7 017 140	1 542 980	1 978 349	458 215	5 417 830	2 720 020	79 799	787 672	2 135 503	86 689	22 224 197
Lombardia.....	16 828 068	5 502 036	7 650 700	999 784	7 436 833	7 838 841	480 524	2 802 381	4 612 224	837 313	54 988 704
Veneto.....	6 882 608	4 516 127	5 197 267	845 398	8 392 576	5 229 253	411 210	3 209 633	3 525 633	252 699	37 462 404
Emilia.....	5 016 121	3 932 897	4 600 159	664 135	5 988 672	5 003 752	97 036	2 191 449	2 890 813	69 520	30 454 554
Toscana.....	10 827 763	3 089 699	4 285 150	666 102	6 795 516	3 352 857	85 371	2 632 664	3 962 142	71 559	35 768 823
Marche.....	3 489 529	1 680 282	2 522 445	197 661	2 958 658	1 857 949	83 687	452 497	1 242 797	177 729	14 663 234
Umbria.....	2 059 998	902 713	1 424 451	119 902	2 190 587	1 293 401	34 409	292 973	732 737	93 425	9 124 596
Lazio.....	8 468 606	2 340 426	4 436 489	770 052	5 842 252	2 585 167	104 601	1 643 599	3 310 398	97 881	29 669 381
Abruzzi e Molise	3 170 917	1 441 784	2 338 126	332 609	3 930 589	1 663 553	240 945	294 531	1 268 599	115 352	14 797 005
Campania.....	13 894 199	4 119 787	6 010 380	1 036 787	8 061 407	5 697 242	533 527	1 368 225	3 136 369	57 878	43 915 801
Puglie.....	5 797 992	1 843 268	3 619 567	295 278	5 373 394	2 991 966	217 677	1 054 805	1 662 437	84 681	22 941 065
Basilicata.....	1 547 292	588 826	704 168	112 540	1 578 260	902 677	47 252	158 641	493 249	4 817	6 137 716
Calabria.....	2 510 498	1 144 740	1 759 002	272 722	3 294 598	1 557 248	116 247	418 189	1 144 988	60 766	12 078 998
Sicilia.....	6 173 680	3 613 976	5 381 981	1 640 231	10 245 759	4 591 880	749 080	1 839 938	4 593 002	146 523	38 976 000
Sardegna.....	3 228 809	1 328 541	878 963	238 625	1 343 428	910 633	82 634	128 234	1 121 196	51 590	9 312 653
Regno...	104 867 160	42 132 544	58 485 005	9 634 900	92 213 035	56 503 135	3 848 712	20 163 421	40 717 099	2 254 625	430 824 688

Calcolando sulle cifre suddette le quote per abitante, si forma la seguente tabella:

COMPARTIMENTI	Oneri patrimoniali e movimento di capitali	Spese di amministrazione	Polizia locale ed igiene	Sicurezza pubblica e giustizia	Opere pubbliche	Istruzione pubblica	Culto	Beneficenza	Diverse	TOTALE compresa la differenza passiva dei residui
Piemonte.....	2.99	1.48	1.86	0.32	4.35	2.71	0.16	0.29	1.57	15.74
Liguria.....	7.86	1.73	2.22	0.51	6.07	3.05	0.09	0.88	2.39	24.90
Lombardia.....	4.57	1.50	2.08	0.27	2.02	2.13	0.13	0.76	1.25	14.94
Veneto.....	2.09	1.60	1.85	0.30	2.98	1.86	0.15	1.14	1.25	13.31
Emilia.....	2.30	1.80	2.11	0.30	2.74	2.29	0.05	1.00	1.33	13.95
Toscana.....	4.90	1.40	1.94	0.30	3.08	1.52	0.04	1.19	1.79	16.19
Marche.....	3.72	1.79	2.68	0.21	3.15	1.98	0.09	0.48	1.32	15.61
Umbria.....	3.57	1.58	2.49	0.21	3.83	2.26	0.06	0.51	1.28	15.95
Lazio.....	9.37	2.59	4.91	0.85	6.47	2.86	0.12	1.82	3.74	32.84
Abruzzi e Molise ...	2.41	1.10	1.78	0.25	2.99	1.26	0.18	0.22	0.96	11.23
Campania.....	4.80	1.42	2.08	0.36	2.78	1.97	0.18	0.47	1.08	15.16
Puglie.....	3.65	1.16	2.28	0.19	3.38	1.88	0.14	0.66	1.05	14.44
Basilicata.....	2.95	1.12	1.34	0.22	3.01	1.72	0.09	0.30	0.94	11.70
Calabria.....	1.84	0.91	1.40	0.21	2.62	1.24	0.09	0.33	0.91	9.60
Sicilia.....	2.11	1.23	1.84	0.56	3.50	1.57	0.25	0.63	1.57	13.31
Sardegna.....	4.75	1.95	2.29	0.35	1.97	1.34	0.12	0.19	1.64	13.05
Regno.....	2.88	1.48	2.06	0.34	3.24	1.99	0.13	0.71	1.43	15.14

Gli oneri patrimoniali in lire 57,868,013 superano di lire 14,170,753 le rendite patrimoniali, che ascendono a lire 43,697,260. Giova notare che negli oneri patrimoniali sono comprese lire 34,922,365 per interessi di mutui passivi e lire 3,137,117 per interessi di debiti diversi. Nella medesima categoria di spese si comprendono le imposte erariali e le sovrimposte sui beni stabili di proprietà comunale per lire 8,444,861, mentre le rendite che i comuni ricavano dai beni stabili non ascendono che a lire 25,354,666. Ma occorre ricordare che i fitti figurativi dei beni di uso amministrativo, per il maggior numero dei comuni, non sono stati compresi nei bilanci, cosicchè una parte soltanto della somma di lire 8,444,861 può essere posta a riscontro delle lire 25,354,666 rappresentanti le rendite reali dei beni stabili di proprietà comunale.

Nella tavola XVII per tutti i comuni delle singole provincie, e nella tavola XVII^{bis} pei soli comuni capoluoghi di provincia, le spese sono state distinte in obbligatorie e facoltative per ogni categoria. Questi dati trovansi rispettivamente riassunti per compartimenti nelle tavole XVIII e XVIII^{bis}. In fine della presente introduzione vengono poste a confronto, nella XIX, voce per voce, le entrate e le spese stanziare nei bilanci comunali dell'anno 1883 con quelle dell'anno 1884.

Classificazione per provincie delle spese comunali secondo le principali

per categorie suddivise in obbligatorie e facoltative, per l'anno 1884.

Segue Tav. XVII.

Numero d'ordine	PROVINCIE	ONERI patrimoniali	Movimento di capitali	AMMINISTRAZIONE		POLIZIA LOCALE ED IGIENE		SICUREZZA PUBBLICA		OPERE PUBBLICHE		ISTRUZIONE PUBBLICA		CULTO		BENEFICENZA		DIVERSE		Differenza passiva dei residui	T O T A L E		PARTITE di giro e contabilità speciali	TOTALE generale della spesa	Numero d'ordine
				Obbligat.	Facoltat.	Obbligat.	Facoltat.	Obbligat.	Facoltat.	Obbligat.	Facoltat.	Obbligat.	Facoltat.	Obbligat.	Facoltat.	Obbligat.	Facoltat.	Obbligat.	Facoltat.		Obbligat.	Facoltat.			
1	Alessandria.....	1 017 535	899 424	975 292	22 380	1 167 178	87 287	142 160	21 038	2 721 794	629 557	1 674 047	358 709	57 453	15 963	93 624	43 534	676 946	182 194	3 542	9 428 995	1 360 662	1 679 271	12 468 928	1
2	Ancona.....	648 587	496 555	498 693	29 061	352 368	383 792	50 090	9 156	784 089	55 907	415 483	290 986	10 606	3 746	122 689	54 524	159 135	266 225	12 004	3 550 299	1 024 397	793 224	5 367 920	2
3	Aquila.....	569 207	404 261	446 031	22 303	814 429	114 765	121 449	1 377	1 007 160	337 687	502 710	72 705	38 573	9 667	54 625	17 989	387 620	43 208	48 345	4 394 410	621 696	608 514	5 619 620	3
4	Arezzo.....	254 463	154 967	247 738	11 034	259 903	130 340	38 701	3 114	456 651	18 771	203 657	86 998	9 032	4 493	175 076	81 799	174 837	23 345	6 751	1 981 776	361 894	330 614	2 674 284	4
5	Ascoli Piceno.....	207 468	167 559	356 132	11 778	236 802	330 408	41 958	894	543 808	42 322	233 853	142 302	13 907	8 217	63 651	25 382	147 163	93 781	71 204	2 080 510	655 084	677 791	3 413 385	5
6	Avellino.....	520 101	325 511	406 556	13 923	402 535	37 620	89 986	3 355	657 183	281 743	541 561	61 620	60 172	23 631	49 740	53 543	327 809	59 736	1 457	3 382 611	535 176	470 794	4 388 581	6
7	Bari.....	1 506 383	992 057	662 544	31 476	1 525 869	44 251	117 039	3 091	1 018 523	615 862	844 315	368 864	24 047	12 961	220 096	209 412	352 214	177 652	207	7 263 294	1 463 569	4 269 468	12 996 331	7
8	Belluno.....	404 990	683 582	297 933	10 878	155 123	91 234	46 359	9 507	1 129 805	63 225	285 315	58 712	49 601	22 170	77 968	146 270	725 307	30 081	87 466	3 943 449	427 077	219 769	4 590 295	8
9	Benevento.....	267 580	339 168	222 120	6 787	264 294	27 977	59 068	1 594	562 751	93 749	298 238	21 687	40 952	24 259	22 721	35 265	218 999	40 906	956	2 341 847	252 224	338 069	2 932 140	9
10	Bergamo.....	611 768	268 122	503 641	11 108	507 358	220 454	55 167	8 455	522 958	79 666	509 640	101 306	35 909	11 233	76 866	91 368	439 225	15 528	86 369	3 622 023	539 118	576 827	4 737 968	10
11	Bologna.....	779 082	278 207	866 171	23 727	959 340	126 058	167 566	35 123	1 067 182	175 281	910 472	350 015	7 161	3 566	237 736	345 056	565 608	153 578	24 584	5 843 109	1 217 404	2 525 712	9 586 225	11
12	Brescia.....	811 549	496 459	718 857	9 423	715 835	278 552	84 095	28 862	819 916	102 336	772 852	287 584	42 849	17 422	135 872	164 195	503 039	75 060	31 407	5 162 750	963 431	1 120 665	7 246 849	12
13	Cagliari.....	957 139	717 627	746 999	62 874	374 434	154 663	138 030	7 417	482 453	131 434	485 359	53 066	28 774	37 699	35 944	46 166	503 082	97 990	7 884	4 483 725	591 309	1 441 050	6 516 084	13
14	Caltanissetta.....	540 886	258 698	325 027	5 669	423 288	13 516	174 163	2 300	954 566	65 000	309 519	43 756	41 884	19 536	124 443	52 091	245 741	69 450	3 398 215	271 318	764 633	4 434 166	14
15	Campobasso.....	468 051	453 044	358 329	12 044	525 843	19 839	93 553	2 283	545 004	410 611	385 874	32 281	62 766	36 702	54 182	16 086	313 270	26 177	39 745	3 249 661	556 026	431 548	4 237 235	15
16	Caserta.....	696 627	1 451 490	912 977	36 232	1 139 161	102 027	137 079	12 833	1 447 513	716 437	805 256	316 106	39 678	16 279	131 997	83 417	547 783	154 493	37 400	7 346 961	1 437 904	1 588 647	10 373 512	16
17	Catania.....	686 160	299 883	555 031	24 318	965 376	18 741	179 469	2 549	1 323 134	971 185	645 412	183 739	57 231	60 657	42 828	211 969	720 911	170 351	31 275	5 506 670	1 643 513	2 408 989	9 559 172	17
18	Catanzaro.....	436 302	361 407	393 992	9 468	548 470	48 611	89 837	3 347	1 047 596	322 050	543 001	77 471	29 879	23 799	151 100	33 601	354 635	45 446	6 271	3 962 490	563 793	623 189	5 149 472	18
19	Chieti.....	483 564	285 353	346 376	19 246	473 562	49 402	63 762	1 623	654 566	257 892	392 114	76 664	49 071	24 764	60 604	15 254	273 709	43 554	1 066	3 083 747	488 339	440 159	4 012 245	19
20	Como.....	648 978	218 156	569 605	7 238	611 082	105 185	73 754	10 387	636 821	100 116	703 045	100 018	98 109	13 992	37 924	123 125	361 312	26 413	62 237	4 081 023	486 474	610 067	5 177 564	20
21	Cosenza.....	460 550	266 135	357 227	9 706	527 687	48 289	83 956	935	476 862	139 037	405 690	49 756	36 993	8 161	133 316	8 653	274 094	33 085	3 022 510	297 613	464 369	3 784 492	21
22	Cremona.....	269 517	325 481	501 671	10 223	488 226	102 713	49 294	7 753	825 208	39 650	620 125	151 726	5 884	19 690	74 035	188 651	364 775	60 637	28 054	3 552 270	581 043	775 737	4 909 050	22
23	Cuneo.....	1 045 822	1 143 312	793 506	26 423	727 624	56 805	98 436	20 818	1 604 462	1 705 006	1 170 379	253 295	41 400	32 430	68 708	18 360	380 056	145 410	2 918	7 076 653	2 258 549	1 328 051	10 653 253	23
24	Ferrara.....	459 558	323 529	479 772	9 069	457 264	67 944	45 175	12 661	737 088	91 742	478 991	135 574	9 924	3 561	125 764	244 309	207 115	81 639	1 767	3 325 947	646 499	880 480	4 852 926	24
25	Firenze.....	1 757 239	922 713	1 311 554	17 378	1 489 033	181 247	181 785	90 915	1 999 167	1 037 386	988 209	287 366	12 645	1 676	417 277	724 047	1 576 708	35 159	14 083	10 670 418	2 395 174	3 238 403	16 303 995	25
26	Foggia.....	849 702	1 029 660	506 168	13 123	879 280	31 323	87 681	6 105	1 003 074	545 792	586 329	275 765	65 360	25 862	163 856	156 561	452 038	120 291	23 009	5 616 157	1 174 822	1 026 370	7 847 349	26
27	Forlì.....	393 682	341 231	428 008	12 640	479 447	171 986	66 066	7 146	478 116	34 262	411 332	214 633	4 475	2 826	3 307	23 463	241 886	107 587	9 253	2 856 803	574 543	795 001	4 226 347	27
28	Genova.....	3 710 524	2 492 829	1 334 721	20 605	1 543 791	151 119	278 131	144 235	2 988 868	1 825 033	1 556 185	685 730	40 059	22 294	187 040	562 717	1 663 671	222 141	83 589	15 879 408	3 633 874	4 408 970	23 923 252	28
29	Girgenti.....	278 913	829 679	380 588	7 969	507 093	11 073	236 765	1 900	782 263	156 680	431 629	32 748	40 599	27 198	147 415	31 945	288 323	40 503	6 896	3 930 195	310 016	921 813	5 162 024	29
30	Grosseto.....	283 380	281 637	170 918	5 126	202 416	119 926	34 415	3 138	395 171	34 483	130 814	31 115	1 354	956	111 973	36 894	107 303	25 247	5 585	1 724 966	256 885	218 923	2 200 780	30
31	Lecco.....	345 405	1 074 785	609 693	20 264	937 530	201 314	77 754	3 608	1 157 496	1 032 647	678 084	238 609	46 807	42 640	221 852	83 028	426 115	134 127	61 465	5 636 986	1 756 237	1 334 290	8 727 513	31
32	Livorno.....	1 167 918	306 716	222 315	2 310	394 036	38 870	65 760	31 080	306 253	29 720	325 123	64 461	4 375	1 400	55 451	356 494	687 735	15 163	3 475 682	539 498	1 360 959	5 376 139	32
33	Lucca.....	801 339	774 428	281 955	25 379	316 394	29 462	38 156	10 169	739 779	26 484	268 376	63 362	9 723	8 734	35 292	44 007	378 869	22 890	2 049	3 649 400	230 487	579 161	4 459 048	33
34	Macerata.....	193 937	152 309	374 307	12 043	217 254	370 037	38 882	4 976	606 427	57 271	249 582	205 609	9 724	18 589	71 259	25 573	141 858	150 789	62 003	2 117 533	844 897	458 985	3 421 405	34
35	Mantova.....	239 326	371 207	458 140	16 234	504 545	81 448	62 223	13 452	497 335	32 270	548 613	163 962	9 656	705	106 191	204 573	153 732	31 512	4 522	2 955 490	547 156	819 844	4 322 490	35
36	Massa e Carrara.....	316 226	571 704	155 718	2 265	158 814	64 879	36 608	508 959	32 721	176 083	84 426	7 476	3 402	55 060	5 016	132 755	12 410	28 562	2 150 965	205 119	192 860	2 548 944	36
37	Messina.....	394 594	304 587	479 115	20 645	795 909	23 091	208 696	37 222	1 316 997	671 139	523 570	111 465	62 017	32 009	146 276	106 482	393 057	115 336	8 758	4 633 576	1 117 389	1 534 115	7 285 080	37

Classificazione per provincie delle spese comunali secondo le principali categorie suddivise in obbligatorie e facoltative, per l'anno 1884.

Segue Tav. XVII.

Numero d'ordine	PROVINCIE	ONERI patrimoniali	Movimento di capitali	AMMINISTRAZIONE		POLIZIA LOCALE ED IGIENE		SICUREZZA PUBBLICA		OPERE PUBBLICHE		ISTRUZIONE PUBBLICA		CULTO		BENEFICENZA		DIVERSE		Differenza passiva dei residui	T O T A L E		PARTITE di giro e contabilità speciali	TOTALE generale della spesa	Numero d'ordine
				Obbligat.	Facoltat.	Obbligat.	Facoltat.	Obbligat.	Facoltat.	Obbligat.	Facoltat.	Obbligat.	Facoltat.	Obbligat.	Facoltat.	Obbligat.	Facoltat.	Obbligat.	Facoltat.		Obbligat.	Facoltat.			
38	Milano	4 496 405	6 634 878	1 818 644	39 924	2 511 336	323 945	312 419	154 013	1 429 587	664 213	2 125 191	458 024	64 297	43 475	590 530	661 256	1 405 280	442 249	547 582	21 936 149	2 787 099	4 913 544	29 636 792	38
39	Modena	256 190	205 310	415 099	9 292	398 070	44 757	52 365	8 684	644 667	102 983	400 167	116 720	10 457	8 164	73 194	190 163	144 638	81 304	2 600 157	562 067	730 263	3 892 487	39
40	Napoli	7 039 977	1 872 397	1 912 211	51 502	3 313 330	102 843	432 617	216 642	1 840 473	1 000 859	2 306 843	695 654	215 817	44 796	113 266	752 512	816 392	519 917	3 633	19 886 956	3 384 725	6 484 062	29 755 743	40
41	Novara	1 167 776	1 239 690	951 095	32 877	934 037	186 971	114 306	30 092	1 938 828	751 920	1 193 330	275 615	111 034	82 563	95 353	36 383	643 969	134 877	34 313	8 423 731	1 531 238	1 633 860	11 588 829	41
42	Padova	258 711	244 203	611 985	21 344	708 792	67 790	77 346	26 119	1 129 450	224 104	617 667	196 363	17 057	10 147	69 879	381 988	430 530	121 358	28 265	4 193 915	1 049 213	1 612 597	6 855 725	42
43	Palermo	965 722	1 035 834	1 132 309	46 646	1 704 812	87 143	462 495	116 907	1 142 189	1 156 129	1 165 449	360 803	228 372	69 970	291 508	377 771	1 348 410	318 867	55 486	9 532 592	2 534 236	3 185 050	15 251 878	43
44	Parma	158 196	224 647	462 535	19 660	445 021	36 371	75 327	8 010	722 819	51 705	395 230	108 097	11 778	5 106	167 733	192 064	206 672	71 644	9 873	2 979 831	435 657	939 615	4 475 103	44
45	Pavia	548 309	476 512	670 964	14 351	768 509	221 775	83 487	24 876	948 235	202 822	797 321	204 924	48 189	36 061	140 298	165 037	472 279	116 643	55 859	5 009 765	986 489	1 085 608	7 081 862	45
46	Perugia	925 241	1 114 757	876 480	26 233	840 950	583 501	112 309	7 593	1 771 345	419 242	781 915	511 486	23 106	11 303	198 164	94 809	558 191	174 546	93 425	7 295 883	1 828 713	1 360 804	10 485 400	46
47	Pesaro e Urbino	327 313	1 295 801	398 427	8 841	366 087	265 097	45 468	6 237	685 186	183 648	249 264	130 870	16 056	2 842	63 689	28 736	198 156	85 688	32 518	3 678 565	711 959	1 235 970	5 626 494	47
48	Piacenza	193 874	329 582	347 123	8 229	402 739	33 964	42 060	6 882	610 936	26 821	373 160	94 963	10 442	2 131	62 974	133 171	235 204	107 882	8 163	2 556 257	414 013	746 610	3 716 910	48
49	Pisa	1 508 303	1 011 243	271 325	17 246	411 739	98 641	77 670	6 444	480 020	149 239	280 102	52 280	3 938	2 144	206 734	106 173	323 093	61 102	8 392	4 582 589	493 269	602 285	5 678 143	49
50	Porto Maurizio	376 796	436 991	177 883	9 771	223 826	59 613	34 849	1 000	565 607	38 322	123 273	54 832	11 743	5 703	26 413	11 472	182 657	67 034	3 100	2 463 168	247 747	276 787	2 987 702	50
51	Potenza	751 567	795 725	574 994	13 826	643 408	60 760	111 280	1 260	1 404 226	174 034	703 195	193 482	36 703	10 549	137 108	21 533	395 841	97 408	4 817	5 564 861	572 852	1 104 657	7 242 373	51
52	Ravenna	375 742	215 451	471 709	9 125	478 153	157 153	85 682	12 923	738 317	103 896	376 881	213 578	1 398	671	81 157	117 781	322 846	87 653	5 835	3 153 171	702 780	601 260	4 457 211	52
53	Reggio di Calabria	435 848	350 256	372 533	1 814	551 467	34 487	87 638	7 009	927 255	381 798	416 819	34 481	13 903	3 512	29 118	71 401	329 767	107 961	54 495	3 590 129	612 463	781 759	5 014 351	53
54	Reggio nell'Emilia	346 211	215 629	355 606	10 132	317 842	24 050	35 369	3 096	361 125	41 741	310 404	113 535	3 594	11 782	81 116	112 461	120 692	51 865	10 045	2 157 633	368 653	592 098	3 118 384	54
55	Roma	5 772 084	2 696 522	2 256 111	84 315	3 482 646	953 843	553 682	216 370	4 770 397	1 071 865	1 749 210	835 957	51 499	53 102	208 585	1 435 014	2 493 517	886 791	97 881	21 132 124	5 537 257	8 468 435	38 137 810	55
56	Rovigo	124 903	175 552	382 765	11 966	382 820	98 079	42 352	8 363	688 874	62 878	365 328	113 182	12 388	6 834	47 751	208 063	143 384	33 366	10 226	2 376 316	542 751	398 038	3 317 135	56
57	Salerno	726 190	585 158	542 334	15 125	569 938	50 655	81 874	1 799	1 309 617	151 082	567 329	87 888	51 746	16 197	86 026	39 733	384 303	66 031	14 432	4 918 947	428 450	946 729	6 294 126	57
58	Sassari	612 421	941 622	495 955	22 713	270 553	79 313	82 274	10 904	567 989	161 552	289 350	82 858	11 022	5 139	24 150	21 974	454 309	59 815	43 706	3 793 351	444 268	727 198	4 964 817	58
59	Siena	371 111	338 371	331 803	15 595	360 986	88 434	44 828	3 319	451 844	108 868	163 741	146 744	8 381	5 642	143 643	75 726	330 593	52 933	6 137	2 553 440	497 261	566 855	3 617 556	59
60	Siracusa	142 754	110 898	299 863	7 625	401 086	11 959	99 836	200	515 049	258 517	314 211	81 541	38 792	16 678	153 226	22 198	203 272	138 039	15 798	2 294 785	536 757	847 755	3 679 297	60
61	Sondrio	208 259	143 142	144 710	2 303	155 224	24 713	25 585	5 962	512 931	22 769	277 221	14 286	26 916	6 137	22 298	20 162	135 514	9 006	21 283	1 673 083	105 338	160 368	1 938 739	61
62	Teramo	226 745	280 692	233 227	4 228	278 353	61 933	48 487	75	595 481	122 248	211 539	39 663	13 568	5 834	67 575	8 216	141 540	37 526	26 196	2 123 403	279 723	256 886	2 660 012	62
63	Torino	1 641 575	1 018 776	1 674 448	68 447	2 348 714	189 242	416 543	141 526	2 525 862	1 485 295	2 497 880	888 441	81 033	62 867	186 946	345 082	1 719 172	932 478	5 439	14 116 349	4 113 378	6 127 790	24 357 517	63
64	Trapani	167 631	157 411	314 043	15 128	408 771	10 113	117 671	58	441 866	491 041	297 339	90 699	47 016	7 121	99 983	31 803	439 761	100 970	28 310	2 519 805	746 933	801 652	4 068 390	64
65	Treviso	191 596	288 519	492 929	8 785	547 427	44 164	54 650	10 604	759 632	69 818	512 061	136 433	26 092	13 901	71 960	276 847	231 693	57 842	36 809	3 243 368	618 394	788 649	4 650 411	65
66	Udine	488 469	419 637	820 933	6 028	633 232	120 679	85 802	11 331	1 005 720	96 960	577 638	110 737	53 182	11 103	156 477	176 072	545 017	64 017	25 732	4 811 859	596 927	996 562	6 405 348	66
67	Venezia	604 538	394 489	680 653	17 394	939 175	53 018	159 733	91 460	901 567	116 571	527 243	235 436	6 734	8 368	36 574	649 271	293 192	123 945	11 432	4 535 350	1 295 463	1 951 045	7 781 858	67
68	Verona	519 963	309 997	650 375	12 673	685 017	106 100	95 490	28 856	1 118 152	134 154	610 388	183 270	21 988	20 915	110 760	482 215	300 593	80 697	46 027	4 468 750	1 013 882	1 436 561	6 954 193	68
69	Vicenza	460 511	312 948	499 132	10 352	450 101	114 516	60 715	36 711	838 021	53 615	571 251	103 229	86 505	44 223	130 269	187 266	294 617	40 974	6 702	3 710 772	599 888	853 694	5 164 354	69
	Regno	57 868 013	46 999 147	40 880 663	1 251 881	49 953 144	8 531 861	7 865 277	1 769 623	69 159 285	23 062 800	3 469 810	13 038 325	2 570 841	1 277 871	8 068 244	12 105 177	32 219 562	8 497 537	2 254 625	361 289 611	69 535 075	95 467 383	526 292 069	

Classificazione delle spese comunali secondo le loro principali categorie suddivise in obbligatorie e facoltative, per soli comuni capoluoghi di provincia, per l'anno 1884.

Tav. XVII bis.

Numero d'ordine	COMUNI	ONERI patrimoniali	Movimento di capitali	AMMINISTRAZIONE		POLIZIA LOCALE ED IGIENE		SICUREZZA PUBBLICA		OPERE PUBBLICHE		ISTRUZIONE PUBBLICA		CULTO		BENEFICENZA		DIVERSE		Differenza passiva dei residui	TOTALE		PARTITE di giro e contabilità speciali	TOTALE generale della spesa	Numero d'ordine
				Obbligat.	Facoltat.	Obbligat.	Facoltat.	Obbligat.	Facoltat.	Obbligat.	Facoltat.	Obbligat.	Facoltat.	Obbligat.	Facoltat.	Obbligat.	Facoltat.	Obbligat.	Facoltat.		Obbligat.	Facoltat.			
1	Alessandria	107 924	75 113	95 401	11 518	179 191	6 238	17 213	2 389	133 300	93 283	223 814	181 894	500	1 250	7 000	12 574	109 409	45 551	918 955	304 697	428 958	1 682 610	1
2	Ancona	407 114	126 832	102 054	4 395	142 161	57 558	25 102	6 872	111 391	18 015	78 766	69 543	1 083	20 383	16 975	28 200	165 410	1 043 086	338 768	389 819	1 771 673	2
3	Aquila	63 712	8 801	20 258	1 510	36 931	1 020	9 410	16 210	189 090	25 299	47 615	400	1 218	3 288	8 220	52 033	8 656	236 342	257 269	122 999	616 610	3
4	Arezzo	142 571	68 035	47 552	1 400	59 954	5 194	12 160	1 940	55 585	7 904	29 399	36 458	1 650	3 821	58 052	17 918	71 302	7 760	519 260	82 395	129 374	761 029	4
5	Ascoli Piceno	52 077	22 927	41 833	1 500	40 833	26 016	8 972	51 799	4 600	31 998	45 712	1 467	2 400	6 410	19 575	18 280	31 567	305 448	102 518	149 066	557 032	5
6	Avellino	68 514	14 408	29 026	1 760	31 942	2 250	9 559	808	32 077	24 500	204 612	16 437	3 363	2 000	2 800	28 691	47 620	15 033	443 921	91 479	121 100	659 500	6
7	Bari	788 445	375 008	75 798	5 792	238 062	2 800	27 830	104 467	5 000	120 792	38 130	510	22 000	21 720	40 483	9 650	1 792 885	83 602	505 044	2 381 531	7
8	Belluno	44 849	73 425	21 077	18 573	1 625	5 258	930	244 429	21 579	9 480	977	30 170	11 180	3 870	441 347	46 075	43 581	531 003	8
9	Benevento	23 972	77 356	22 330	306	36 348	1 750	10 027	1 000	43 710	27 500	15 825	9 934	2 305	1 595	20 900	13 869	12 850	245 032	76 545	125 466	447 043	9
10	Bergamo	262 178	99 276	88 798	121 825	3 539	12 580	4 015	81 114	43 000	46 374	16 625	109	25 000	23 258	182 450	1 500	919 704	91 937	291 832	1 303 493	10
11	Bologna	657 866	172 625	326 040	6 600	486 938	51 312	97 406	23 702	225 764	139 520	326 562	233 510	3 169	61 209	68 382	373 396	73 896	2 730 966	602 922	1 968 332	5 302 210	11
12	Brescia	271 952	278 651	156 234	184 325	23 000	14 346	22 400	89 780	38 700	122 935	168 485	300	1 351	30 000	64 220	220 975	52 950	1 369 498	371 106	591 452	2 332 056	12
13	Cagliari	193 334	15 699	80 429	5 525	140 680	7 442	21 153	4 100	67 471	43 365	49 641	32 214	4 540	5 465	3 686	24 136	213 267	60 253	789 900	182 500	445 098	1 417 493	13
14	Caltanissetta	376 703	135 070	57 478	79 115	2 700	31 896	68 462	5 560	11 521	13 374	7 093	2 300	12 168	11 981	74 135	12 228	883 611	48 143	74 151	1 005 935	14
15	Campobasso	61 817	15 144	19 175	200	39 866	1 720	8 526	100	36 273	206 952	9 124	9 730	229	1 710	5 755	6 910	250	198 545	224 936	134 982	558 463	15
16	Caserta	33 793	31 250	50 708	1 300	93 949	4 932	10 400	1 538	52 745	19 000	40 391	48 647	4 802	800	12 877	7 100	16 318	29 288	347 233	112 605	155 027	614 865	16
17	Catania	323 324	36 116	151 973	8 909	418 218	6 264	69 445	250	461 640	759 944	162 318	74 590	21 256	193 046	320 881	36 635	1 943 915	1 094 897	1 489 256	4 528 068	17
18	Catanzaro	60 783	40 854	35 478	88 334	2 020	13 485	2 500	113 093	2 860	44 672	6 951	5 220	47 801	45 851	360	495 484	14 691	124 109	634 284	18
19	Chieti	70 677	30 049	23 361	410	36 837	606	12 396	11 822	11 700	37 776	6 451	5 470	3 370	2 427	48 028	3 688	274 316	30 782	104 887	409 985	19
20	Como	200 132	9 942	57 924	68 472	3 256	10 889	6 180	29 688	27 041	78 070	32 822	9 070	7 000	95 480	15 975	559 667	92 274	157 767	809 708	20
21	Cosenza	87 327	43 346	26 578	1 000	73 764	4 800	11 313	504	104 565	3 200	18 200	2 900	1 173	3 599	1 300	15 561	9 420	385 426	23 124	74 758	483 308	21
22	Cremona	119 179	165 500	102 267	590	122 153	4 697	9 573	1 959	371 715	10 614	77 731	19 906	2 605	171 427	45 350	1 169 545	85 721	381 388	1 636 654	22
23	Cunco	106 514	21 000	45 269	2 300	67 060	3 071	12 915	4 811	35 815	559 343	57 428	23 218	9 375	2 550	5 100	16 314	37 749	364 865	643 967	177 880	1 186 712	23
24	Ferrara	184 886	80 217	194 530	4 645	211 238	11 020	26 519	7 045	239 256	37 716	158 828	74 997	2 300	40 462	138 785	33 900	48 063	1 172 136	322 271	605 803	2 100 210	24
25	Firenze	1 329 126	589 624	671 152	5 000	748 342	79 180	104 361	83 130	986 815	930 064	457 534	211 205	33 159	585 000	1 128 408	6 048 521	1 893 579	2 612 057	10 554 157	25
26	Foggia	184 884	63 665	69 336	1 849	141 137	1 580	15 720	116 894	9 620	56 368	148 094	10 319	343	29 791	75 719	92 249	800	780 363	238 005	318 426	1 336 794	26
27	Forlì	53 777	3 628	73 985	150 637	1 575	17 400	3 000	29 035	2 409	89 640	69 647	2 002	108 511	29 114	526 613	107 747	295 917	930 277	27
28	Genova	2 534 262	689 524	712 900	8 500	826 863	64 224	133 946	111 000	1 074 308	72 126	547 579	519 463	13 577	13 577	40 300	474 000	1 002 805	151 539	7 576 064	1 411 429	3 194 487	12 184 980	28
29	Girgenti	68 277	133 815	45 529	102 816	1 770	53 137	60	52 902	9 440	42 851	5 300	1 603	690	26 500	4 056	23 620	1 100	551 080	22 356	153 445	726 881	29
30	Grosseto	38 743	13 524	25 593	500	28 055	2 700	6 970	2 038	15 120	4 008	12 494	11 884	341	300	6 060	18 610	30 640	10 270	177 540	50 280	54 690	282 510	30
31	Lecce	29 552	19 412	51 440	2 636	60 440	2 680	9 225	180	27 977	75 013	41 010	22 380	475	3 050	7 360	4 230	14 123	9 133	261 014	119 302	163 889	544 205	31
32	Livorno	1 122 346	243 617	190 272	1 500	302 062	14 670	58 612	31 000	269 758	16 509	291 327	61 951	3 000	41 200	351 034	638 966	13 150	3 164 160	489 805	1 272 642	4 926 607	32
33	Lucca	411 980	102 510	98 000	13 260	98 996	3 911	11 804	9 190	111 617	2 521	46 366	38 214	3 229	7 663	7 200	4 800	175 961	9 816	1 067 663	89 375	352 256	1 509 294	33
34	Macerata	35 753	34 245	43 763	1 868	26 553	31 687	7 155	3 113	49 264	13 711	16 439	43 628	8 319	1 297	7 059	1 473	28 718	30 778	252 268	127 555	94 433	474 256	34
35	Mantova	87 058	130 258	113 176	3 309	118 555	4 485	17 200	11 459	28 537	2 670	106 247	54 581	70 595	24 060	30 236	8 500	731 862	109 064	299 408	1 140 334	35
36	Massa	107 714	39 760	14 395	34 130	2 700	6 149	49 170	1 000	22 973	18 490	420	5 584	10	46 318	5 380	18 000	314 613	27 580	45 814	418 607	36
37	Messina	147 371	83 345	180 923	14 500	378 187	12 730	80 369	36 997	567 313	624 159	219 181	89 682	17 321	29 568	21 000	94 118	111 474	74 874	1 836 484	976 628	1 177 470	3 990 582	37

Classificazione delle spese comunali secondo le loro principali categorie suddivise in obbligatorie e facoltative, per i soli comuni capoluoghi di provincia, per l'anno 1884.

Segue Tav. XVIIbb.

Numero d'ordine	COMUNI	ONERI patrimoniali	Movimento di capitali	AMMINISTRAZIONE		POLIZIA LOCALE ED IGIENE		SICUREZZA PUBBLICA		OPERE PUBBLICHE		ISTRUZIONE PUBBLICA		CULTO		BENEFICENZA		DIVERSE		Differenza passiva dei residui	TOTALE		PARTITE di giro e contabilità speciali	TOTALE generale della spesa	Numero d'ordine
				Obbligat.	Facoltat.	Obbligat.	Facoltat.	Obbligat.	Facoltat.	Obbligat.	Facoltat.	Obbligat.	Facoltat.	Obbligat.	Facoltat.	Obbligat.	Facoltat.	Obbligat.	Facoltat.		Obbligat.	Facoltat.			
38	Milano	4 121 259	6 282 796	996 399	10 000	1 495 951	120 815	193 824	125 415	668 593	602 000	1 150 851	314 451	514	3 167	423 000	245 900	986 357	403 600	500 000	16 819 547	1 825 348	3 985 248	22 630 143	38
39	Modena	126 729	57 627	122 519	1 000	144 652	26 007	17 588	6 100	100 681	80 818	116 043	51 586	2 977	2 000	4 100	95 738	46 122	50 229	...	739 038	313 478	472 517	1 525 033	39
40	Napoli	6 415 804	987 693	1 249 081	27 870	2 424 169	53 875	358 976	212 197	815 353	155 640	1 611 621	466 118	120 913	42 018	609 039	259 657	399 130	14 345 279	1 923 869	4 712 981	20 982 129	40
41	Novara	86 255	57 187	59 319	400	91 382	8 038	9 589	3 814	29 140	357 000	119 865	18 110	5 504	4 100	82 048	25 436	547 389	412 828	206 413	1 166 630	41
42	Padova	90 675	20 262	163 713	2 175	316 021	26 326	32 029	21 363	176 103	157 742	146 921	88 509	2 000	10 000	148 935	266 147	82 126	1 223 874	530 176	817 953	2 602 005	42
43	Palermo	727 915	692 393	641 260	24 797	857 379	58 611	239 330	116 322	515 003	593 084	587 293	287 773	162 751	1 275	101 997	343 700	1 012 893	213 686	50 000	5 588 214	1 639 248	2 355 420	9 582 882	43
44	Parma	90 085	105 147	140 856	11 615	101 119	13 035	18 004	7 810	128 910	20 463	81 759	54 184	1 968	26 300	86 000	160 474	41 630	857 622	234 737	631 571	1 723 930	44
45	Pavia	153 666	48 714	95 859	191 925	4 520	13 250	7 660	43 109	27 879	118 442	23 511	26 440	21 592	181 958	26 560	876 363	111 722	336 668	1 324 753	45
46	Perugia	115 410	35 576	96 787	2 000	139 602	5 240	20 311	2 220	181 178	51 770	53 522	139 280	12 825	10 155	122 434	7 984	770 645	218 649	214 848	1 234 142	46
47	Pesaro	120 064	908 853	47 256	1 079	118 579	25 099	11 611	2 584	36 915	69 997	29 219	23 907	353	5 000	3 517	20 141	18 555	15 413	1 313 051	145 091	666 583	2 124 725	47
48	Piacenza	46 016	55 322	74 256	2 231	124 558	10 178	13 816	6 168	39 874	14 310	63 940	54 380	1 050	1 181	9 450	45 172	127 006	87 146	555 348	220 766	478 682	1 254 796	48
49	Pisa	1 174 775	784 102	57 056	1 800	147 266	5 110	25 090	4 980	61 605	33 000	73 632	19 600	375	42 188	43 707	205 553	28 770	2 571 642	136 967	389 775	3 098 384	49
50	Porto Maurizio	56 159	58 805	11 562	250	22 580	800	6 778	14 909	3 353	213 097	10 943	934	818	59	23 474	3 141	408 182	19 471	61 927	489 580	50
51	Potenza	48 075	92 464	51 166	31 396	600	12 183	57 018	21 250	37 689	7 200	540	4 051	210	14 814	1 100	352 396	30 360	133 897	516 653	51
52	Ravenna	165 793	73 520	131 542	4 200	171 439	9 007	29 361	5 580	261 544	18 078	108 852	95 101	117	13 218	32 168	132 081	27 587	1 087 350	186 838	217 116	1 491 304	52
53	Reggio di Calabria	198 794	71 490	57 647	589	93 403	3 920	17 236	6 675	171 339	311 125	95 645	19 930	500	45 250	80 074	65 537	50 420	836 518	153 017	310 517	1 600 052	53
54	Reggio nell'Emilia	197 516	73 717	108 948	2 950	104 710	6 145	11 922	2 550	79 653	12 103	75 025	60 274	3 050	42 602	58 389	25 235	709 952	154 974	323 542	1 188 468	54
55	Roma	3 980 061	1 358 965	1 122 003	31 561	2 096 817	250 282	335 591	205 430	2 064 812	509 070	946 838	553 311	793	42 994	1 255 910	1 050 071	613 398	12 999 052	3 422 755	6 549 248	22 971 055	55
56	Rovigo	21 622	409	33 676	63 342	5 822	6 860	3 662	23 277	14 637	27 822	15 956	173	11 015	11 900	4 930	189 081	56 022	89 332	334 435	56
57	Salerno	177 401	75 643	39 810	4 500	83 893	1 520	12 300	110 635	21 276	41 513	6 198	10 586	18 403	53 650	19 439	605 451	71 336	199 648	876 435	57
58	Sassari	289 329	406 639	63 256	2 870	81 133	4 610	14 170	8 320	77 781	12 947	34 693	53 878	485	250	9 333	6 200	189 703	38 051	1 169 522	127 126	295 526	1 592 174	58
59	Siena	198 857	116 506	115 295	2 000	79 958	9 628	11 057	2 500	21 453	28 544	20 970	81 066	3 200	25 936	18 793	179 111	11 600	772 343	154 131	340 250	1 266 724	59
60	Siracusa	34 355	15 268	44 719	1 463	51 811	919	17 405	150	31 282	19 479	29 806	22 136	2 295	4 783	7 263	5 931	23 937	16 404	258 141	71 265	141 494	470 900	60
61	Sondrio	22 700	12 735	150	11 361	1 300	6 691	1 093	56 911	2 175	79 947	1 754	5 000	610	6 371	780	382	202 093	7 892	28 806	238 796	61
62	Teramo	63 372	39 014	21 143	23 716	1 670	8 673	33 329	1 004	17 926	22 817	345	4 930	4 526	47 150	5 652	259 303	36 015	95 220	390 538	62
63	Torino	804 210	503 811	782 105	24 000	1 639 753	115 979	288 014	111 800	611 421	1 324 672	1 239 289	530 310	11 117	12 500	40 400	329 877	1 349 717	870 074	7 169 858	3 319 212	4 769 474	15 258 544	63
64	Trapani	22 783	49 218	52 257	2 013	69 397	2 782	22 509	50	89 412	167 405	58 355	23 591	3 630	1 630	7 410	11 007	85 398	22 319	460 360	230 817	253 250	944 427	64
65	Treviso	23 627	44 270	71 200	500	95 700	9 050	11 758	7 500	61 890	9 810	79 000	54 035	15	9 500	16 800	24 642	28 185	421 587	105 895	256 284	783 766	65
66	Udine	131 751	66 879	70 228	115 779	8 886	14 922	7 170	72 235	17 903	53 852	45 065	2 875	19 522	20 150	41 518	28 306	589 561	127 477	490 706	1 207 741	66
67	Venezia	507 260	262 832	353 209	8 444	669 047	23 151	117 593	86 322	408 815	96 238	259 473	178 563	3 409	418 815	178 551	81 645	2 756 780	899 587	1 577 463	5 233 830	67
68	Verona	215 664	84 462	199 499	3 900	256 059	21 220	38 244	26 135	446 196	30 150	157 455	90 788	1 277	7 114	223 320	42 700	38 344	25 844	1 474 544	436 857	1 031 242	2 945 643	68
69	Vicenza	107 024	24 516	67 120	700	68 195	7 068	12 422	25 700	122 853	18 437	63 572	21 607	6 446	765	52 150	36 120	29 072	553 370	133 953	332 990	1 020 313	69
Totale		31 426 422	17 617 671	11 315 486	290 690	13 050 661	1 302 965	2 959 619	1 404 450	13 804 132	8 832 922	11 800 585	5 880 074	422 340	150 365	1 634 545	6 509 027	12 689 736	4 378 315	691 626	122 412 823	23 748 808	51 659 691	202 821 322	

Riassunto per tutti i comuni dei singoli compartimenti della spesa previste per 1884 suddivise in obbligatorie e facoltative.

Tab. XVIII.

Numero d'ordine	COMPARTIMENTI	ONERI patrimoniali	Movimento di capitali	AMMINISTRAZIONE		POLIZIA LOCALE ED IGIENE		SICUREZZA PUBBLICA		OPERE PUBBLICHE		AMMINISTRAZIONE PUBBLICA		CULTO		BENEFICENZA		DIVERSE		Differenza passiva dei residui	TOTALE		PARTITE di giro e contabilità speciali	TOTALE generale della spesa	Numero d'ordine		
				Obbligat.	Facoltat.	Obbligat.	Facoltat.	Obbligat.	Facoltat.	Obbligat.	Facoltat.	Obbligat.	Facoltat.	Obbligat.	Facoltat.	Obbligat.	Facoltat.	Obbligat.	Facoltat.		Obbligat.	Facoltat.				Obbligat.	Facoltat.
1	Piemonte.....	4 872 708	4 301 232	4 394 341	150 127	5 177 553	520 305	771 445	213 414	8 790 946	4 571 780	6 535 636	1 776 060	290 890	193 823	444 631	413 359	3 420 143	1 394 959	46 203	39 045 728	9 263 827	10 768 972	59 078 527	1		
2	Liguria.....	4 087 320	2 929 820	1 512 604	30 376	1 767 617	210 732	312 980	145 235	3 554 475	1 863 355	1 979 458	740 562	51 802	27 997	213 483	574 189	1 846 328	289 175	86 689	18 342 576	3 881 621	4 685 757	26 909 951	2		
3	Lombardia.....	7 861 111	8 963 957	5 391 232	110 804	6 291 915	1 358 785	746 024	253 760	6 192 991	1 243 842	6 354 011	1 484 830	331 809	148 715	1 184 014	1 618 367	3 835 176	777 048	837 313	47 992 553	6 996 151	10 062 660	65 051 364	3		
4	Veneto.....	3 053 681	2 828 927	4 416 705	99 422	4 501 687	695 580	622 447	222 951	7 571 251	821 325	4 096 891	1 132 362	273 547	137 663	701 641	2 507 992	2 964 333	561 300	252 699	31 283 809	6 178 595	8 256 915	45 719 319	4		
5	Emilia.....	2 902 535	2 113 586	3 826 023	106 874	3 937 876	662 283	569 610	94 525	5 360 250	628 422	3 656 637	1 347 115	59 229	37 807	832 931	1 358 468	2 144 661	746 152	69 520	25 472 908	4 981 646	7 811 039	38 265 593	5		
6	Toscana.....	6 462 979	4 364 784	2 993 366	96 333	3 533 351	751 799	517 923	118 179	5 337 844	1 457 672	2 536 105	816 752	56 924	28 417	1 202 508	1 430 156	3 711 893	250 249	71 559	30 789 236	4 979 587	7 090 066	42 858 889	6		
7	Marche.....	1 377 305	2 112 224	1 627 559	52 723	1 173 111	1 349 334	176 398	21 263	2 619 510	339 148	1 148 182	709 767	50 293	33 394	318 282	134 215	646 314	596 483	177 729	11 426 907	3 236 327	3 165 970	17 829 204	7		
8	Umbria.....	925 241	1 114 757	876 480	26 233	840 950	583 501	112 309	7 593	1 771 345	419 242	781 915	511 486	23 106	11 303	198 164	94 809	538 191	174 546	93 425	7 295 833	1 828 713	1 360 804	10 485 400	8		
9	Lazio.....	5 772 081	2 696 522	2 256 111	84 315	3 482 646	953 843	553 682	216 370	4 770 387	1 071 865	1 749 210	835 957	51 499	53 102	208 585	1 435 014	2 493 517	886 791	97 861	24 132 124	5 537 257	8 468 435	38 137 816	9		
10	Abruzzi e Molise.....	1 747 567	1 423 350	1 383 963	57 821	2 092 187	245 939	327 251	5 358	2 802 211	1 128 378	1 442 237	221 316	163 978	76 967	236 986	57 545	1 116 139	152 460	115 352	12 851 221	1 945 781	1 732 107	16 529 112	10		
11	Campania.....	9 270 175	4 623 724	3 996 198	123 589	5 689 258	321 122	800 624	236 163	5 817 537	2 243 870	4 514 227	1 183 015	498 365	125 162	403 750	964 475	2 295 286	841 083	57 878	37 877 322	6 038 479	9 828 301	53 744 102	11		
12	Puglie.....	2 701 490	3 096 502	1 778 405	64 863	3 342 679	276 888	282 474	12 804	3 179 093	2 194 301	2 108 728	883 238	136 214	81 463	605 804	449 001	1 230 367	432 070	81 681	18 516 437	4 394 628	6 630 128	29 571 193	12		
13	Basilicata.....	751 567	795 725	574 994	13 826	643 408	60 760	111 280	1 260	1 404 226	174 031	709 195	193 482	36 703	10 549	137 108	21 533	395 841	97 408	4 817	5 564 864	572 852	1 104 657	7 242 373	13		
14	Calabria.....	1 332 700	977 798	1 123 752	20 988	1 627 624	131 378	261 431	11 291	2 451 713	842 883	1 395 540	161 708	80 775	35 472	304 534	113 655	958 496	186 492	60 766	10 575 129	1 503 869	1 869 317	13 948 315	14		
15	Sicilia.....	3 176 690	2 996 990	3 485 976	128 000	5 206 295	175 636	1 479 095	161 136	6 476 064	3 769 695	3 687 129	904 751	515 911	233 169	1 005 679	834 259	3 639 486	953 516	146 523	31 815 838	7 160 162	10 464 007	49 440 007	15		
16	Sardegna.....	1 569 560	1 659 249	1 242 954	85 587	641 987	233 976	220 304	18 321	1 050 442	292 986	774 709	135 924	39 796	42 838	60 094	68 140	963 391	157 805	51 590	8 277 076	1 035 577	2 168 248	11 480 901	16		
	Regno.....	57 868 013	46 999 147	40 880 663	1 251 881	49 953 144	8 531 861	7 865 277	1 769 623	69 150 285	23 062 809	43 469 810	13 038 325	2 570 841	1 277 871	8 058 244	12 105 177	32 219 562	8 497 537	2 254 625	361 289 611	69 535 075	95 467 383	526 292 069			

Riassunto per soli comuni capoluoghi di provincia delle spese

Tav. XVIII bis.

previste per 1884 suddivise in obbligatorie e facoltative.

Numero d'ordine	COMPARTIMENTI	ONERI patrimoniali	Movimento di capitali	AMMINISTRAZIONE		POLIZIA LOCALE ED IGIENE		SICUREZZA PUBBLICA		OPERE PUBBLICHE		ISTRUZIONE PUBBLICA		CULTO		BENEFICENZA		DIVERSE		Differenza passiva dei residui	T O T A L E		PARTITE di giro e contabilità speciali	TOTALE generale della spesa	Numero d'ordine
				Obbligat.	Facoltat.	Obbligat.	Facoltat.	Obbligat.	Facoltat.	Obbligat.	Facoltat.	Obbligat.	Facoltat.	Obbligat.	Facoltat.	Obbligat.	Facoltat.	Obbligat.	Facoltat.		Obbligat.	Facoltat.			
1	Piemonte.....	1 104 903	657 111	982 094	38 218	1 980 386	133 356	327 731	122 814	809 766	2 333 298	1 640 387	703 532	17 121	23 125	54 050	347 551	1 457 518	978 810	9 031 067	4 680 701	5 582 725	19 294 496	1
2	Liguria.....	2 590 421	748 329	721 462	8 750	849 443	65 021	140 724	111 000	1 089 217	75 479	760 676	530 406	13 577	14 511	41 118	474 050	1 026 279	154 680	7 984 246	1 433 900	3 256 414	12 674 560	2
3	Lombardia.....	5 268 121	7 015 137	1 623 392	14 049	2 344 570	165 612	273 353	180 181	1 369 447	754 079	1 780 597	632 135	923	4 518	589 105	389 275	1 878 254	555 215	500 382	22 648 284	2 635 061	6 072 589	31 415 937	3
4	Veneto.....	1 142 472	577 055	979 722	15 719	1 602 719	106 148	239 086	181 792	1 555 798	344 914	809 674	481 003	13 748	4 189	98 316	905 325	603 710	293 962	25 844	7 650 141	2 336 012	4 672 533	11 658 739	4
5	Emilia.....	1 522 698	621 803	1 172 676	33 241	1 498 291	128 279	232 116	61 955	1 104 719	320 422	1 020 649	693 679	11 464	6 348	154 730	510 849	1 039 879	388 960	8 379 025	2 143 733	4 993 509	15 516 258	5
6	Toscana.....	4 526 112	1 957 678	1 219 315	25 460	1 498 763	123 093	236 203	134 748	1 571 123	1 023 541	957 695	478 868	12 215	11 784	219 379	1 039 872	2 479 259	86 746	18 000	14 695 742	2 924 112	5 196 858	22 816 712	6
7	Marche.....	615 008	1 092 857	231 906	8 842	328 126	140 360	52 840	12 569	249 369	106 323	156 422	182 790	5 869	1 650	34 842	28 375	96 634	233 023	46 980	2 913 853	713 932	1 299 901	4 927 686	7
8	Umbria.....	115 410	35 576	96 787	2 000	132 602	5 240	20 311	2 220	181 178	51 770	53 522	139 280	12 825	10 155	122 434	7 984	770 645	218 649	214 848	1 234 112	8
9	Lazio.....	3 980 961	1 358 965	1 122 003	34 561	2 096 817	250 282	335 591	205 430	2 064 812	509 070	946 838	553 311	793	42 994	1 255 910	1 050 071	613 398	12 999 052	3 422 755	6 549 248	22 971 055	9
10	Abruzzi e Molise.....	259 578	93 008	83 937	2 180	137 350	5 016	39 005	100	97 634	408 656	90 125	86 613	400	7 262	13 348	20 928	154 121	18 247	968 506	549 002	458 088	1 975 596	10
11	Campania.....	6 719 484	1 186 350	1 390 955	35 736	2 670 292	61 327	401 262	215 543	1 084 540	247 916	1 943 965	547 334	129 078	5 105	69 876	681 133	391 114	475 740	15 986 916	2 275 834	5 317 222	23 579 972	11
12	Puglie.....	1 002 881	458 085	196 574	10 277	439 639	7 060	52 775	180	249 338	89 633	218 170	208 604	10 794	3 903	59 151	101 669	146 855	19 583	2 834 262	440 909	987 350	4 262 530	12
13	Basilicata.....	48 075	92 461	51 166	31 396	600	12 183	57 018	21 250	37 689	7 200	540	4 051	210	14 814	1 100	352 396	30 360	133 897	516 653	13
14	Calabria.....	346 901	155 690	119 673	1 580	255 501	10 740	42 034	9 679	388 907	317 185	158 517	29 781	6 893	51 493	46 550	141 486	75 317	50 420	1 717 428	490 832	509 384	2 717 644	14
15	Sicilia.....	1 700 728	1 145 225	1 171 139	51 682	1 956 953	85 776	514 082	153 820	1 786 014	2 173 074	1 141 325	516 446	194 693	61 462	176 338	663 839	1 682 338	377 246	50 000	11 521 835	4 083 354	5 644 486	21 249 675	15
16	Sardegna.....	482 663	422 338	143 685	8 395	224 813	12 052	35 323	12 420	145 252	56 312	84 334	86 092	5 025	5 715	13 019	30 336	402 970	98 304	1 959 422	309 626	740 619	3 009 657	16
	Totale.....	31 426 422	17 617 671	11 315 486	290 690	18 050 661	1 302 965	2 959 519	1 404 450	13 804 132	8 832 922	11 800 585	5 880 074	422 340	150 365	1 634 545	6 509 027	12 689 736	4 378 315	691 626	122 412 823	28 748 808	51 659 691	202 821 322	

Spese comunali previste in ciascuno degli anni 1883 e 1884 distinte per ogni singola voce.

Tav. XIX.

Numero d'ordine	ENTRATE	REGNO					
		Per tutti i comuni del Regno		Pei soli comuni capoluoghi dei circondari e delle provincie		Pei soli comuni capoluoghi delle provincie	
		1884	1883	1884	1883	1884	1883

TITOLO I. — ENTRATE ORDINARIE.

CATEGORIA 1ª — Rendite patrimoniali.

1	Fitti di terreni	12 553 780	12 540 423	1 670 251	1 629 546	470 344	455 710
2	» di fabbricati	5 516 416	5 558 506	3 447 530	3 393 680	2 726 970	2 677 198
3	» diversi	3 071 966	2 879 778	1 268 676	1 255 480	919 353	897 346
4	Prodotto di beni stabili ammin. ad economia	917 925	933 283	216 720	262 603	90 864	137 869
5	Tagli ordinari di boschi	3 294 579	3 714 358	111 976	120 780	35 900	39 750
6	Prestaz. per godim. in natura di beni comun.	3 857 184	3 683 635	104 745	99 746	22 605	28 020
7	Censi, canoni e livelli	8 132 297	8 045 980	1 476 335	1 359 185	732 801	675 175
8	Interessi di mutui attivi	650 007	666 682	131 025	141 315	60 615	63 061
9	» di rendita pubblica	3 386 124	3 127 838	1 040 212	811 660	793 099	589 517
10	» di buoni del tesoro	134 968	98 497	60 198	11 774	5 353	9 017
11	» di obbligazioni diverse	112 596	156 822	51 219	78 306	31 191	59 858
12	» di fondi vers. nella cassa dep. e prest.	180 358	108 457	77 486	53 502	15 074	550
13	» di crediti diversi	405 473	489 877	180 007	207 307	163 694	179 369
14	Rendite diverse dalle precedenti	1 533 587	1 270 445	573 638	797 507	316 112	639 856

CATEGORIA 2ª — Proventi diversi

15	Ritenute per pensioni	655 731	580 256	496 711	416 058	451 110	371 048
16	» per corredo, casermaggio, ecc.	140 223	130 032	95 374	89 229	67 452	63 950
17	Indennità dello Stato per strade nazionali .	244 383	228 376	94 582	79 182	51 415	54 697
18	» della Provincia per strade provinc.	635 336	652 623	252 899	233 303	201 193	193 705
19	Conc. manut. di rip. ed arg. contro fiumi e torr.	72 327	68 461	25 044	20 278	24 244	9 963
20	Servizio funebre	2 225 415	2 199 271	1 854 888	1 875 063	1 670 611	1 691 012
21	Rimborsi e concorsi diversi	2 341 110	1 940 403	1 292 584	846 470	1 136 812	714 604
22	Altri proventi diversi	2 144 823	1 980 099	1 188 901	1 262 519	1 002 513	1 097 975

CATEGORIA 3ª — Tasse, diritti e sovrimposta.

(Tasse e diritti)

23	Dazio di consumo comunale	109 160 535	104 247 475	85 146 952	81 611 516	73 771 212	70 855 784
24	Tassa di esercizio e rivendita	4 116 638	3 946 501	2 001 627	1 986 708	1 573 480	1 556 032
25	» sulle vetture pubbliche	359 065	351 256	208 462	234 387	175 808	194 243
26	» » private	1 219 754	1 217 271	723 866	691 120	647 851	621 654
27	» sul domestici	816 543	791 933	523 786	512 017	433 956	426 851
28	» sul valore locativo	1 110 831	1 002 905	676 253	612 766	599 921	540 595
29	» di famiglia o fuocatico	17 327 332	16 667 326	3 924 652	3 691 726	2 736 675	2 538 170
30	» sul bestiame agricolo	9 541 768	9 210 498	1 390 035	1 457 390	821 866	875 229
31	» sulle bestie da tiro, da sella, ecc.	2 585 894	2 492 374	832 793	760 912	669 477	610 864
32	» sui cani	470 320	462 375	267 460	272 362	230 631	239 098
33	» sulle fotografie e sulle insegne	5 439	5 603	3 148	4 438	3 100	3 500
34	» scolastiche	615 891	577 006	502 897	469 400	391 150	359 420
35	» per occupazione di aree pubbliche	2 344 486	2 341 783	1 538 297	1 525 968	1 109 788	1 139 693
36	» di macellazione	1 952 439	1 823 636	1 719 133	1 599 695	1 526 003	1 418 384
37	Diritto di peso e misura pubblica	918 651	875 795	344 993	332 790	204 176	192 363
38	Affitto di banchi per fiere e mercati	430 322	276 924	352 083	183 361	323 518	161 842
39	Tassa di licenza per alberghi, caffè, ecc.	342 660	343 638	197 676	200 967	172 309	171 126
40	Diritti sugli atti dello stato civile	328 001	326 020	164 227	174 025	133 031	141 276
41	» del conciliatore	60 536	54 268	35 050	31 090	29 635	25 990
42	Diritti diversi	2 030 071	2 104 365	1 218 603	1 121 981	1 129 684	915 218
43	Decimo sull'esazione dei redditi mobiliari	3 398 123	3 423 019	1 928 795	2 073 890	1 577 967	1 733 333

(Sovrimposta comunale)

44	Sul terreni	79 507 975	78 672 169	10 547 669	10 380 822	5 585 503	5 487 313
45	Sul fabbricati	38 656 285	38 253 810	23 124 277	23 034 468	20 248 954	20 183 157

RIASSUNTO DEL TITOLO I

Entrate ordinarie

46	CATEGORIA 1ª — Rendite patrimoniali	43 697 260	43 269 581	10 410 018	10 256 424	6 403 975	6 452 296
47	» 2ª — Proventi diversi	8 459 348	7 779 521	5 300 586	4 832 082	4 605 500	4 196 954
48	» 3ª { Tasse e diritti	159 115 299	152 541 969	103 680 808	99 518 509	88 261 268	84 721 265
49	» { Sovrimposta	118 164 260	116 925 979	33 671 946	33 415 290	25 831 457	25 670 470
	Totale delle entrate ordinarie	329 436 167	320 517 050	15 063 758	148 052 305	125 105 050	121 040 985

Entrate comunali previste in ciascuno degli anni 1883 e 1884 distinte per ogni singola voce.

Segue Tav. XIX.

Numero d'ordine	ENTRATE	REGNO					
		Per tutti i comuni del Regno		Pei soli comuni capoluoghi del circondari e delle provincie		Pei soli comuni capoluoghi delle provincie	
		1884	1883	1884	1883	1884	1883

TITOLO II. — ENTRATE STRAORDINARIE.

CATEGORIA 1^a — Movimento di capitali.

1	Riscossione di mutui attivi	3 200 048	1 708 226	1 286 405	396 392	1 087 110	379 885
2	» di fondi versati cassa dep. e prest.	629 992	960 612	106 115	92 798	...	49 796
3	» di crediti diversi	2 340 278	2 511 679	1 139 898	1 259 518	690 617	986 611
4	Affrancazione di censi, canoni e livelli	302 513	262 748	148 563	115 440	143 397	85 060
5	Tagli straordinari di boschi	4 325 428	4 022 570	200 874	172 359	137 721	132 461
6	Mut. pas. da contrarre con la cassa dep. e prest.	14 549 509	15 060 203	2 450 334	3 440 262	440 942	1 322 307
7	» da contrarre con altri mutuanti	27 560 649	35 025 173	19 780 680	28 872 624	12 707 057	26 783 997
8	Alienazione di titoli del debito pubblico, ecc.	877 668	1 421 045	234 854	666 712	80 000	638 299
9	» di terreni	4 076 252	3 895 874	1 948 750	1 842 119	1 534 670	1 687 569
10	» di fabbricati	822 484	293 053	445 187	63 290	382 118	25 891
11	» di mobili e altri titoli di entrata	442 915	300 875	44 830	99 962	30 740	84 468

CATEG. 2^a — Altre entrate straordinarie

12	Strade {	629 002	669 890	55 379	54 432	24 993	20 714
13	comunali {	6 812 387	7 671 855	714 089	703 170	266 004	284 258
14	obbligatorie {	722 636	301 145	26 943	4 756	5 000	...
15	pedaggi {	165 987	70 893	795	24 190	100	20 100
16	Conc. costr. di rip. ed arg. contro fiumi e torr.	6 835 072	6 631 807	2 778 829	3 146 700	2 553 986	2 693 885
17	Sussidi {	2 093 256	2 160 790	349 585	337 345	120 706	128 446
18	per opere pubbliche {	340 353	789 994	111 561	465 439	97 782	294 727
19	diversi {	1 396 598	1 361 212	525 976	555 135	306 418	329 165
20	Sussidi {	617 479	630 709	270 945	272 584	94 697	104 662
21	per l'istruz. pubbl. {	308 853	308 451	107 237	138 409	54 411	106 819
22	diversi {	605 474	579 166	311 397	287 203	261 790	237 480
23	Penes pecuniarie	72 525	95 129	6 680	15 200	4 070	12 425
24	Eredità, legati, donazioni, ecc.	2 523 529	2 070 934	1 006 332	519 962	564 975	329 134
25	Rimborsi e concorsi diversi	3 350 112	3 181 318	1 453 678	1 503 605	1 171 615	966 846
25	Diverse						

RIASSUNTO DEL TITOLO II

Entrate straordinarie

26	CATEGORIA 1 ^a — Movimento di capitali	59 127 736	65 462 058	27 786 499	37 021 406	17 234 372	32 176 279
27	» 2 ^a — Altre entrate straordinarie	26 473 263	26 523 353	7 719 426	8 023 130	5 521 547	5 519 663
	Totale delle entrate straordinarie	85 600 999	91 985 411	35 505 916	45 044 536	22 755 919	37 695 942

TITOLO III. — DIFFERENZA ATTIVA DEI RESIDUI.

28	CATEG. unica — Differenza attiva dei residui.	15 787 520	17 946 251	4 587 521	5 611 560	3 300 662	4 568 829
----	---	------------	------------	-----------	-----------	-----------	-----------

TITOLO IV. — PARTITE DI GIRO E CONTABILITÀ SPECIALI.

CATEGORIA 1^a — Partite di giro.

29	Dazio di consumo governativo	57 787 570	57 681 344	42 439 404	42 375 460	36 111 882	35 997 937
30	Aggio di riscoss. delle imp., sovrimp. e tasse	10 590 902	10 671 043	2 484 689	2 528 221	1 720 857	1 745 465
31	Tassa ricch. mob. su pens. stipendi ed assegni	3 860 313	3 662 123	2 750 675	2 626 874	2 427 965	2 342 008
32	Ritenuta su stip. degli insegn. pel monte pens.	459 141	413 942	71 653	64 180	31 471	33 113
33	Concorsi di altri comuni	2 151 015	2 052 692	746 157	702 378	463 977	454 535
34	Alloggio e trasp. di militari, di indigenti ecc.	1 175 191	1 167 700	520 847	539 164	354 460	326 460
35	Rimborsi diversi e diverse	10 001 480	12 380 505	6 258 035	7 040 168	5 438 924	6 332 942
36	CATEG. 2 ^a — Stabilimenti ammin. dai comuni	9 441 771	9 943 939	7 355 737	7 929 646	5 127 155	5 509 093

RIASSUNTO DEL TITOLO IV

Partite di giro e contab. speciali

37	CATEGORIA 1 ^a — Partite di giro	86 025 612	88 029 352	55 271 460	55 876 445	46 532 536	47 232 460
38	» 2 ^a — Stabilimenti speciali	9 441 771	9 943 939	7 355 737	7 929 646	5 127 155	5 509 093
	Totale delle partite di giro e contab. spec.	95 467 383	97 973 291	62 627 197	63 806 091	51 659 691	52 831 553

RIASSUNTO DELLA PARTE ATTIVA.

RIASSUNTO DEI TITOLI I, II, III E IV

39	Entrate ordinarie	329 436 167	320 517 050	153 063 758	148 052 305	125 105 050	121 010 935
40	Entrate straordinarie	85 600 999	91 985 411	35 505 916	45 044 536	22 755 919	37 695 942
41	Differenza attiva dei residui	15 787 520	17 946 251	4 587 521	5 611 560	3 300 662	4 568 829
42	Partite di giro e contab. speciali	95 467 383	97 973 291	62 627 197	63 806 091	51 659 691	52 831 553
	Totale generale delle entrate	526 292 069	528 422 003	256 794 392	262 514 492	202 821 322	216 137 309

Spese comunali previste in ciascuno degli anni 1883 e 1884 distinte per ogni singola voce.

Segue Tav. XIX.

Numero d'ordine	S P E S E	R E G N O					
		Per tutti i comuni del Regno		Pei soli comuni capoluoghi dei circondari e della provincie		Pei soli comuni capoluoghi delle provincie	
		1884	1883	1884	1883	1884	1883

TITOLO I. — SPESE OBBLIGATORIE ORDINARIE.

CATEGORIA 1^a — Oneri e spese patrimoniali.

1	Interessi di mutui pass. con cassa dep. e prest.	7 779 576	6 532 200	4 981 920	4 667 199	4 336 169	4 161 568
2	» di mutui con altri mutuanti	27 142 789	25 632 363	22 172 869	21 393 086	19 935 945	19 601 750
3	» di debiti diversi	3 137 117	3 175 297	2 319 645	1 700 094	2 046 822	1 813 033
4	Censi, canoni, livelli ed altre prestaz. pas.	2 691 256	2 636 576	1 221 907	1 188 513	832 800	811 518
5	Imp. erar., sovr. imp. con. e prov. sui ter. e fabb.	8 444 861	8 392 030	2 114 144	2 049 932	1 480 699	1 419 181
6	Tassa di circol. su cartelle prestiti del Comune.	361 167	211 462	261 100	201 817	239 678	175 582
7	Tassa di ricch. mob. sulle rend. del Comune.	2 065 795	1 961 206	392 812	312 112	198 220	152 811
8	Tassa di ricch. mob. sugli int. e premi di mutui	2 121 105	1 899 061	1 685 361	1 474 173	1 483 609	1 301 680
9	Tassa di manomorta ed altre tasse diverse.	1 647 146	1 629 454	179 174	178 499	64 240	62 285
10	Spese d' ammin. pel servizio dei prestiti com.	140 662	224 501	115 688	114 335	112 161	102 283
11	Manut. degli stabili com. e altri oneri patrim.	2 396 539	2 257 292	1 133 743	1 196 672	696 079	810 657

CATEGORIA 2^a — Spese di amministrazione

12	Stipendi degli impiegati ed inservienti	22 057 847	21 212 411	8 001 545	7 466 826	6 485 672	5 969 035
13	Stip. od aggio all' esatt. per riscoss. entr. com.	1 963 090	2 036 687	309 568	311 102	168 428	172 833
14	Assegno ad impiegati collocati a riposo	4 203 041	4 135 209	2 683 439	2 650 095	2 307 771	2 289 096
15	Pigione e mantenz. di locali e mobili	1 413 167	1 392 534	457 972	450 997	377 635	370 286
16	Spese d'ufficio	5 862 837	5 714 453	1 512 586	1 501 122	1 181 836	1 152 085
17	Spese di posta e telegrafo	1 209 600	1 108 030	108 603	101 276	64 083	59 956
18	Alloggio e vestiario dei salariati	275 342	259 361	151 851	160 225	131 411	132 367
19	Altre spese	1 139 194	1 166 583	191 550	181 440	118 691	106 530

CATEGORIA 3^a — Polizia locale ed igiene

20	Guardie urbane e camp. Paga e casermaggio.	9 548 902	9 478 966	4 255 869	4 283 010	3 411 851	3 473 541
21	Nettezza, illumin. ed innaff. delle vie e piazze.	17 610 966	17 176 693	12 326 460	12 157 941	10 462 897	10 341 547
22	Stipendio dei medici, chirurghi, ecc.	11 009 974	11 573 430	1 670 853	1 581 670	1 174 986	1 112 080
23	Cimiteri e sepolture	3 420 692	3 450 836	1 467 308	1 524 837	1 134 976	1 210 177
24	Altre spese	1 187 462	1 221 167	286 127	310 362	185 193	229 589

CATEG. 4^a — Sicurezza pubblica e giustizia.

25	CATEG. 4 ^a — Sicurezza pubblica e giustizia.	6 789 829	6 683 541	3 318 777	3 278 878	2 790 276	2 743 663
----	---	-----------	-----------	-----------	-----------	-----------	-----------

CATEGORIA 5^a — Opere pubbliche

26	Stipendi agli ingegneri arch., assistenti, ecc.	2 429 803	2 304 865	1 411 594	1 329 952	1 158 183	1 085 741
27	Salario, corred. ed allog. inserv. canton. ecc.	2 889 885	2 698 514	831 040	705 258	626 851	521 138
28	Manutenzione di strade, piazze, ecc.	16 895 661	16 707 931	5 718 666	5 747 216	4 684 433	4 769 857
29	» di argini e rip. contro fiumi e torr.	412 452	388 199	70 232	62 630	56 877	43 271
30	» di porti e scali su laghi e fiumi	201 577	108 508	123 598	59 161	116 248	32 746
31	Quota di concorso per conservaz. strade vicin.	592 764	448 391	90 071	84 220	46 241	35 353
32	Manutenz. di porti, fari ed altre opere maritt.	874 093	741 574	516 991	466 835	332 450	318 766
33	» di canali, acquedotti, pozzi, ecc.	1 860 425	1 744 864	832 973	719 118	708 757	594 244
34	Altre spese	1 511 298	1 436 831	219 751	221 597	118 962	90 907

CATEGORIA 6^a — Istruzione pubblica

35	Stipendio ai maestri e maestre elementari	29 288 295	28 633 866	8 840 726	8 488 354	6 793 022	6 507 516
36	Salario ai bidelli e spese div. pers. scuole elem.	1 420 821	1 330 783	875 208	816 768	735 604	687 760
37	Manut. d'attr. per giun. obbl. e stip. ai maestri.	238 284	239 524	126 539	128 835	97 387	105 153
38	Pigione e manut. dei locali per le scuole elem.	3 217 781	3 163 890	1 419 010	1 376 758	1 169 070	1 144 186
39	Concorso del comune pel monte pensioni	1 011 907	999 970	134 564	121 174	57 746	54 935
40	Istruz. secondaria, classica e tecnica	1 384 130	1 417 684	1 066 637	1 164 840	819 816	923 526
41	Altre spese obbligatorie ordinarie	1 161 976	655 421	861 761	202 477	492 412	104 880

CATEGORIA 7^a — Culto

42	CATEGORIA 7 ^a — Culto	1 936 334	2 013 780	456 771	474 904	377 410	391 089
----	--	-----------	-----------	---------	---------	---------	---------

CATEGORIA 8^a — Beneficenza

43	Mantenimento degli esposti	4 720 849	4 738 214	1 115 191	1 097 819	704 148	713 938
44	Altre spese	2 526 048	3 424 017	996 628	1 607 495	883 080	1 406 020

CATEGORIA 9^a — Servizi diversi

45	Spese di riscossione del dazio di consumo, ecc.	11 058 582	10 632 812	9 926 934	9 494 565	8 610 422	8 318 075
46	Spese per la leva, le elezioni, ecc.	1 165 583	1 102 573	135 283	168 489	143 876	129 612
47	Spese di liti e spese contrattuali	2 740 732	2 672 437	621 891	616 742	393 323	454 624
48	Sgravi, rimborsi di quote inesigib. e spese div.	4 277 306	4 278 867	1 625 509	1 669 013	1 281 328	1 287 108

RIASSUNTO DEL TITOLO I

Spese obbligatorie ordinarie.

49	CATEGORIA 1 ^a — Oneri e spese patrimoniali	57 868 013	54 584 412	36 531 393	34 509 962	31 426 422	29 912 350
50	» 2 ^a — Spese di amministrazione	38 124 121	37 026 361	13 453 134	12 823 053	10 835 527	10 252 188
51	» 3 ^a — Polizia locale ed igiene.	42 777 396	42 001 002	20 006 622	19 887 820	16 369 903	16 366 934
52	» 4 ^a — Sicurezza pubbl. e giustizia.	6 789 829	6 683 541	3 318 777	3 278 878	2 790 276	2 743 663
53	» 5 ^a — Opere pubbliche	27 370 951	26 570 677	9 819 826	9 391 887	7 848 985	7 522 023
54	» 6 ^a — Istruzione pubblica	37 723 197	36 471 138	13 144 445	12 299 206	10 165 087	9 527 953
55	» 7 ^a — Culto	1 936 334	2 013 780	456 771	474 904	377 410	391 089
56	» 8 ^a — Beneficenza	7 246 897	8 162 261	2 111 810	2 705 304	1 587 238	2 110 958
57	» 9 ^a — Servizi diversi	19 242 193	18 686 689	12 359 617	11 978 809	10 428 949	10 189 419

Totale delle spese obbligatorie ordinarie.

239 078 941 233 108 981 111 202 404 107 349 863 91 829 787 89 025 580

Spese comunali previste in ciascuno degli anni 1883 e 1884 distinte per ogni singola voce.

Tav. XIX.

Numero d'ordine	S P E S E	R E G N O					
		Per tutti i comuni del Regno		Per soli comuni capoluoghi dei circondari e delle provincie		Per soli comuni capoluoghi delle provincie	
		1884	1883	1884	1883	1884	1883

TITOLO V. — SPESE FACOLTATIVE.

CATEGORIA 1^a — Spese d'amministrazione.

1	Assegno al Sindaco per indennità di spese	540 626	572 012	162 616	170 562	119 486	133 136
2	Sussidi ad impiegati, loro vedove ed orfani	301 178	264 676	130 186	114 624	88 885	77 804
3	Altre spese diverse	410 077	681 305	114 846	358 512	82 319	338 727
CATEGORIA 2^a — Polizia locale ed igiene							
4	Servizio sanitario per tutti gli abitanti	6 580 670	5 458 787	657 438	582 649	340 849	260 050
5	Spese per il macello	1 047 460	943 942	621 299	589 190	512 552	478 412
6	» accalappiamento dei cani	161 205	142 053	130 020	117 452	111 587	98 623
7	Impianto della illuminaz. nelle vie e piazze	197 991	183 696	113 146	96 427	91 608	87 567
8	Altre spese	544 535	500 741	284 493	241 059	246 369	180 139
CATEG. 3^a — Sicurezza pubblica e giustizia							
9	Paghe e corredo alle guardie del fuoco ecc.	1 368 205	1 180 811	1 273 614	1 095 652	1 213 955	1 028 305
10	Acquisto e manutenzione di pompe ecc.	296 884	295 391	198 274	171 714	160 802	140 447
11	Altre spese	101 534	162 135	39 592	99 121	29 693	89 716
CATEGORIA 4^a — Opere pubbliche.							
12	Allargam. ed abellim. di vie, piazze ecc.	10 330 851	8 802 295	6 249 595	5 319 363	4 821 222	4 219 545
13	Costruz. e mantenz. di ville, giardini, ecc.	835 461	820 675	690 501	661 933	568 463	591 946
14	Personale add. alla direz. e cust. passeggj ecc.	496 635	293 660	309 832	275 666	281 426	253 669
15	Costruzione di canali ed acquedotti	2 240 473	2 678 676	944 723	1 073 978	806 714	938 539
16	» di porti e scali su laghi o fiumi	512 429	272 895	165 223	98 132	72 723	15 632
17	» di macelli, ghiacciaie, forni, ecc.	591 392	492 528	317 224	287 504	235 739	269 090
18	» di mercati e loro manutenzione	715 716	243 374	522 290	126 186	259 826	117 140
19	Impianto di pubbl. orologi ed altre diverse	7 409 823	4 802 986	4 859 468	2 868 902	1 786 809	1 460 148
CATEGORIA 5^a — Istruzione pubblica.							
20	Asili d'infanzia	1 441 258	1 342 487	557 678	496 559	375 795	399 188
21	Scuole serali e festive per gli adulti	918 633	1 022 062	682 125	756 097	611 009	699 629
22	Scuole per i ciechi e sordo muti	63 795	65 292	56 983	57 193	55 904	57 093
23	Scuole industriali, commerc. e professionali	1 119 094	1 268 083	938 353	1 125 565	837 121	1 014 698
24	Scuole elem. oltre il num. prescritto dalla legge	462 820	432 598	224 731	234 059	195 992	206 110
25	Posti gratuiti e semigratuiti	1 350 266	1 312 699	448 318	448 737	341 316	351 465
26	Spese a carico del comune per i musei, ecc.	789 433	743 393	730 326	669 994	642 691	574 394
27	Spese per l'istruz. second. classica e tecnica	4 383 153	4 316 332	2 890 323	2 759 958	1 319 979	1 308 527
28	Concorso del com. per l'increm. degli studi	565 317	727 689	441 942	591 287	370 978	505 672
29	Concorsi ed altre spese d'istruzione	1 944 527	1 822 658	1 372 848	1 265 196	1 129 286	1 058 052
30	CATEGORIA 6^a — Culto	1 277 871	1 255 167	226 376	206 920	150 365	137 706
CATEGORIA 7^a — Beneficenza							
31	Orfanotrofi maschili e femminili	616 832	651 078	554 620	538 289	517 935	506 479
32	Sussidi ai poveri	3 110 810	2 780 025	940 899	721 463	802 128	597 243
33	» ai padri di numerosa prole	179 305	181 167	85 993	102 117	63 751	82 367
34	Medicine gratuitamente somministr. ai poveri	1 327 436	1 708 705	374 311	508 311	294 914	419 207
35	Ricov. per gli indigenti e ospizi per i vecchi	3 038 627	5 503 830	2 487 680	4 469 090	2 358 200	4 236 168
36	Spese per ospedali	3 577 789	2 552 204	2 317 541
37	Trasp. funebri e casse da morto per i poveri	233 184	130 455	171 638	60 110	151 617	46 450
38	Sottoscriz. per l'associaz. della Croce Rossa	21 194	18 964	4 661	5 183	2 941	2 771
CATEGORIA 8^a — Spese diverse							
39	Spese per la musica cittadina e per strumenti	2 713 131	2 501 380	1 354 785	1 288 801	898 049	881 642
40	» per concorsi e dotazioni teatrali	1 720 210	1 823 227	1 574 788	1 684 321	1 355 418	1 466 605
41	» per abbonamenti a riviste e giornali	214 370	218 774	31 833	25 490	17 260	15 069
42	» diverse	3 849 826	3 303 714	2 416 701	1 705 993	2 107 588	1 367 307


RIASSUNTO DEL TITOLO V


Spese facoltative							
43	CATEGORIA 1^a — Spese di amministrazione	1 251 881	1 517 993	407 648	643 698	290 690	549 667
44	» 2 ^a — Polizia locale ed igiene.	8 531 861	7 238 221	1 800 399	1 626 777	1 302 995	1 104 791
45	» 3 ^a — Sicurezza pubbl. e giustizia.	1 799 623	1 638 337	1 511 480	1 366 487	1 404 450	1 258 668
46	» 4 ^a — Opere pubbliche	23 062 800	18 407 089	14 058 856	10 711 058	8 832 922	7 865 649
47	» 5 ^a — Istruzione pubblica	13 038 325	13 073 293	8 253 629	8 404 645	5 880 074	6 104 828
48	» 6 ^a — Culto	1 277 871	1 255 167	226 376	206 920	150 365	137 706
49	» 7 ^a — Beneficenza	12 105 177	10 974 254	7 172 066	6 402 563	6 509 027	5 800 685
50	» 8 ^a — Spese diverse	8 497 537	7 847 095	5 378 107	4 704 605	4 378 315	3 730 623
Totale delle spese facoltative		69 535 057	61 951 449	38 814 498	34 087 353	28 748 808	26 642 617

RIASSUNTO DELLA PARTE PASSIVA.

RIASSUNTO DEI TITOLI I, II, III, IV E V.

51	Spese obbligatorie ordinarie	239 078 941	233 108 981	111 202 404	107 349 863	91 829 787	89 025 585
52	Spese obbligatorie straordinarie	119 956 045	131 861 810	42 268 663	56 040 667	29 891 410	46 821 491
53	Differenza passiva dei residui	2 254 625	3 526 472	881 630	1 250 518	691 626	816 068
Totale		361 289 611	368 497 263	154 352 697	164 641 048	122 412 823	136 663 139
54	Partite di giro e contab. speciali.	95 467 383	97 973 291	62 627 197	63 806 091	51 659 691	52 831 553
55	Spese facoltative	69 535 075	61 951 449	38 814 498	34 087 353	28 748 808	26 612 617
Totale generale delle spese		526 292 069	528 422 093	255 794 392	262 514 492	202 821 322	216 137 309





BILANCI COMUNALI

ANNO 1884.

PARTE ATTIVA.

Alessandria

TAV. I. — Bilanci dei comuni per l'anno

1884 riassunti per titoli principali.

Alessandria

Numero d'ordine	COMUNI	Popolazione presente al 31 dicembre 1881	ENTRATE EFFETTIVE					SPESA				EFFETTIVE						MOVIMENTO di capitali		DIFFERENZA dei residui		PARTITE di giro e contabilità speciali	TOTALE generale delle entrate uguale a quello delle spese	Numero d'ordine		
			ORDINARIE				STRAORDINARIE	TOTALE	OBBLIGATORIE ORDINARIE				OBBLIGATORIE STRAORDINARIE			FACOLTATIVE			TOTALE	della ENTRATA	della SPESA				Attiva	Passiva
			Rendite patrimoniali	Dazio di consumo comunale	Sovrimposta sui terr. e sui fabbricati	Altre entrate			Oneri patrimoniali	Opere pubbliche	Istruzione pubblica	Altre spese	Opere pubbliche	Istruzione pubblica	Altre spese	Opere pubbliche	Istruzione pubblica	Altre spese								

Circondario di Acqui.

PROVINCIA DI

ALESSANDRIA.

1	Acqui	11 283	86 817	92 179	31 721	29 751	10 600	251 068	61 414	5 703	25 620	67 204	8 105	300	3 000	25 243	13 820	8 894	222 363	8 200	36 905	61 703	320 971	1
2	Alice Bel Colle	1 673	10	30	17 255	545	17 840	831	900	1 821	4 305	7 295	1 290	128	280	16 850	990	581	18 421	2
3	Bergamasco	1 875	51	400	12 754	2 227	1 480	16 912	1 684	1 800	2 431	3 777	1 160	3 246	630	684	15 412	1 500	1 650	18 562	3
4	Bistagno	2 307	336	900	10 346	1 688	700	13 970	1 676	1 016	2 020	3 452	1 206	40	1 040	725	240	135	11 550	2 477	57	1 154	15 181	4
5	Bruno	953	2 203	120	6 199	426	8 948	660	3 080	1 506	3 545	334	2 241	700	150	82	12 298	1 400	1 950	897	13 195	5
6	Bubbio	1 542	288	112	4 668	3 571	1 100	9 739	385	1 337	1 637	4 411	1 690	251	30	88	9 739	1 238	10 977	6
7	Calamandranza	2 052	103	100	16 520	1 000	2 150	19 873	1 180	3 450	2 329	4 274	6 091	500	50	15	17 889	938	3 316	394	1 317	22 522	7
8	Carentino	600	105	24	8 376	249	8 754	325	1 910	911	2 678	1 050	1 926	274	9 074	320	396	9 470	8
9	Carpeneto	1 928	781	1 120	16 338	1 927	2 155	22 321	1 128	4 000	1 587	7 049	2 600	27 000	685	4 180	1 450	1 662	51 321	30 000	1 000	4 402	56 723	9
10	Cartosio	1 146	456	200	12 374	808	688	14 526	233	500	1 376	2 161	986	2 375	12	7 648	7 607	729	370	15 625	10
11	Cassinasco	1 177	150	41	7 079	875	5	8 150	101	50	1 291	1 875	3 623	222	120	12	7 294	10	1 526	660	361	9 181	11
12	Cassinelle	2 429	583	150	8 521	1 738	5 525	16 517	348	1 400	2 651	5 527	3 315	892	500	10	12	14 655	30 000	32 010	148	881	47 546	12
13	Castel Boglione	1 215	37	6 741	927	757	8 462	121	1 520	1 800	2 274	2 815	390	100	150	9 170	708	183	9 353	13
14	Castelletto d'Erro	482	25	6	1 660	143	180	2 014	20	450	985	222	337	2 014	105	2 119	14
15	Castelletto Molina	431	13	60	5 426	139	384	6 022	20	850	991	1 756	1 692	150	650	25	12	6 146	124	278	6 424	15
16	Castelnuovo Belbo	1 877	112	600	10 520	3 480	14 712	549	1 500	2 000	4 938	2 600	3 400	660	210	15 857	3 526	4 671	1 395	20 778	16
17	Castelnuovo Bormida	1 793	2 132	100	11 552	1 809	160	15 753	1 394	1 200	1 305	6 194	2 300	100	600	752	915	14 760	1 219	226	656	16 635	17
18	Castel Rocchero	661	63	20	5 815	509	505	6 912	155	560	899	3 038	747	580	53	30	6 062	850	231	7 143	18
19	Cavatore	921	41	30	3 753	476	821	5 121	30	1 290	693	1 772	1 005	100	200	31	5 121	182	5 303	19
20	Cessole	1 276	130	27	4 651	2 614	402	7 824	480	400	1 021	1 684	535	390	535	20	2 224	7 199	625	379	8 203	20
21	Cortiglione	1 131	115	160	9 159	2 008	3 050	14 492	900	380	1 751	3 484	6 095	800	20	62	13 492	1 000	511	15 003	21
22	Cremolino	1 777	161	633	17 962	866	2 081	21 703	349	3 750	1 776	4 168	5 244	50	2 114	50	3 242	20 743	960	1 219	22 922	22
23	Denice	510	410	4	2 383	172	315	3 284	63	110	879	1 322	650	240	5	15	3 284	364	3 648	23
24	Fontanile	1 128	100	600	9 534	469	1 536	12 239	80	2 145	1 346	4 243	4 070	350	30	42	12 306	67	887	13 193	24
25	Grogna	1 059	34	144	9 397	1 738	1 194	12 507	1 888	1 820	1 326	1 897	1 584	450	2 042	11 007	1 500	276	12 783	25
26	Incisa Belbo	3 105	603	2 083	23 387	6 739	4 200	37 012	3 422	2 500	4 178	7 673	13 000	4 967	300	36 010	4 023	9 664	4 669	3 561	49 265	26
27	Loazzolo	1 032	20	6 669	218	1 685	8 592	1 343	350	1 206	1 805	2 014	370	470	20	14	7 592	1 000	387	8 979	27
28	Malvicino	347	668	20	1 667	454	800	3 609	957	160	418	1 479	710	425	4 149	540	247	4 396	28
29	Maranzana	850	206	415	6 216	706	908	8 451	671	1 625	963	2 438	2 435	500	3 808	10	12 450	2 269	600	2 330	616	13 666	29
30	Melazzo	2 052	37	86	9 048	657	3 940	13 768	388	2 630	2 093	2 956	4 380	50	259	12	12 768	1 000	1 778	15 546	30
31	Merana	409	40	928	521	10	1 499	5	10	562	738	200	1 515	16	114	1 629	31
32	Molare	2 320	1 075	725	12 685	3 817	1 850	20 152	424	1 670	2 090	5 881	3 280	1 870	7 551	730	380	23 876	2 700	6 424	2 299	28 875	32
33	Mombaldone	610	115	65	2 628	412	1 120	4 340	8	50	1 284	1 323	321	70	1 000	20	4 076	264	236	4 376	33
34	Mombaruzzo	3 008	1 782	1 700	23 912	2 931	10	30 335	3 256	4 115	4 349	7 270	2 272	50	5 060	1 000	790	378	28 540	4 456	2 661	4 317	37 313	34
35	Monastero Bormida	1 419	109	620	6 209	1 562	700	9 200	275	1 005	1 384	3 199	400	50	450	500	10	1 927	9 200	549	9 749	35
36	Montabone	763	34	40	4 911	324	1 535	6 844	55	545	1 416	1 520	2 652	658	10	6 865	21	244	7 109	36
37	Montaldo Bormida	1 561	912	10 162	1 429	12 503	1 283	1 600	1 823	2 872	700	150	2 075	10 503	2 000	1 033	13 536	37
38	Montechiaro d'Acqui	840	391	26	2 673	341	853	4 284	111	50	1 105	1 750	1 004	240	24	4 284	204	4 488	38
39	Morbello	1 453	1 380	100	9 203	1 963	1 430	14 076	2 661	1 500	1 211	5 992	1 580	1 000	132	14 076	493	14 569	39
40	Morsasco	1 574	138	288	12 297	1 056	124	13 903	1 231	2 930	1 669	4 154	2 043	500	24	12 551	1 352	346	14 249	40
41	Nizza Monferrato	6 663	764	23 880	57 887	8 791	3 700	95 022	12 316	5 359	11 161	19 716	3 500	1 050	6 700	2 241	9 240	4 559	75 842	23 026	3 846	12 662	111 530	41
42	Olimo Gentile	428	6	1 424	363	870	2 663	26	125	557	746	1 062	135	12	2 663	124	2 787	42
43	Orsara Bormida	1 312	150	13 874	872	14 896	30	3 200	1 366	3 470	3 312	1 500	362	13 240	1 656	428	15 324	43
44	Pareto	1 825	1 133	80	5 949	1 659	629	9 450	4 332	500	1 840	3 585	7 521	957	85	18 820	7 651	1 719	360	19 180	44
45	Ponti	1 171	55	6 499	732	60	7 346	924	72	1 320	2 695	10 250	35	15 294	10 000	2 052	367	17 713	45
46	Ponzone	3 756	1 029	500	16 227	5 014	3 223	25 993	832	303	4 705	8 628	6 268	1 500	1 440	1 000	242	24 918	1 425	350	1 618	27 961	46
47	Prasco	728	55	4 575	237	4 867	51	1 080	1 343	1 739	500	600	12	5 325	458	186	5 511	47
48	Quaranti	498	5	30	8 440	598	2 500	11 573	1 383	1 640	952	1 469	23 400	1 200	20	365	30 429	21 500	3 801	1 157	257	34 487	48

Numero d'ordine	COMUNI	Popolazione presente al 31 dicembre 1881	ENTRATE EFFETTIVE					SPESA				EFFETTIVE						MOVIMENTO di capitali		DIFFERENZA dei residui		PARTITE di giro e contabilità speciali	TOTALE generale delle entrate uguale a quello delle spese	Numero d'ordine		
			ORDINARIE				STRAORDINARIE	TOTALE	OBLIGATORIE ORDINARIE				OBLIGATORIE STRAORDINARIE			FACOLTATIVE			della ENTRATA	della SPESA	Attiva				Passiva	
			Rendite patrimoniali	Dazio di consumo comunale	Sovrimposta sui terr. e sui fabbricati	Altre entrate			Oneri patrimoniali	Opere pubbliche	Istruzione pubblica	Altre spese	Opere pubbliche	Istruzione pubblica	Altre spese	Opere pubbliche	Istruzione pubblica	Altre spese								TOTALE
49	Ricaldone.....	1 383	80	22 889	773	2 080	25 822	2 871	4 985	2 266	4 852	4 835	1 487	300	1 554	23 150	50	2 722	1 705	27 577	49
50	Rivalta Bormida.....	2 886	778	600	22 355	6 770	6 510	37 013	9 171	3 650	4 405	10 712	3 200	37 250	790	100	245	69 523	37 000	4 704	214	1 223	75 432	50
51	Rocca Grimalda.....	3 188	1 535	24 725	4 533	38	30 831	2 881	4 000	2 781	6 165	2 451	163	7 060	4 000	1 300	20	30 831	2 299	33 130	51
52	Roccoverano.....	2 145	116	150	5 125	2 213	70	7 674	900	75	2 101	3 015	714	557	50	262	7 674	739	8 413	52
53	Rocchetta Palafea.....	810	117	22	6 895	281	434	7 749	625	485	1 611	1 835	1 694	335	10	6 595	1 470	316	296	8 361	53
54	San Giorgio Scarampi.....	433	20	6	2 045	309	1 093	3 473	258	140	641	822	1 462	150	3 473	128	3 631	54
55	Serole.....	590	366	10	1 992	316	1 103	3 789	72	149	921	858	1 681	85	15	8	3 789	152	3 941	55
56	Sessame.....	777	85	31	4 507	882	17	5 522	429	990	1 226	1 175	1 217	289	12	5 338	216	32	262	5 816	56
57	Spigno Monferrato.....	3 204	336	1 400	6 008	9 154	8 020	24 918	21 449	2 120	5 344	7 448	6 733	2 445	420	408	46 367	21 400	49	13 240	59 607	57
58	Strevi.....	2 666	274	714	10 887	1 538	470	13 883	756	2 050	2 754	5 095	3 546	50	901	50	162	15 361	52	1 533	886	16 302	58
59	Terzo.....	1 098	90	10	4 452	394	200	5 146	266	610	1 296	2 151	432	20	300	41	34	5 150	4	313	5 463	59
60	Trisobbio.....	1 844	88	735	18 552	783	20 148	2 950	3 100	1 448	4 429	2 500	960	4 060	780	105	20 332	184	1 180	21 512	60
61	Vaglio Serra.....	659	432	10	7 314	294	1 750	9 800	2 367	549	996	2 304	14 390	964	21 570	13 000	1 304	74	80	22 954	61
62	Vesime.....	1 484	231	150	4 670	1 679	2 653	9 383	823	600	1 153	2 095	3 112	510	45	45	8 383	1 000	524	9 907	62
63	Visone.....	2 079	250	200	7 554	1 323	1 270	10 597	544	2 262	1 773	4 520	1 909	40	76	11 124	527	253	11 379	63
	TOTALE.....	106 226	107 926	135 281	648 144	132 793	91 615	1 115 789	161 365	99 455	141 118	298 654	197 294	71 393	81 067	60 443	31 220	34 924	1 176 933	188 439	163 475	36 180	137 326	1 477 734	
	Circ. di Alessandria.																									
1	Alessandria.....	62 464	25 016	712 150	178 961	158 723	68 802	1 143 652	107 924	114 844	145 629	372 840	18 546	78 185	46 074	93 283	131 894	79 520	1 178 539	95 000	73 113	15 000	428 958	1 682 610	1
2	Alluvioni Cambiò.....	2 071	8 150	4 374	193	441	13 153	1 098	1 800	3 430	4 585	1 600	1 575	170	14 238	400	1 500	500	15 158	2
3	Bassignana.....	3 604	524	1 000	30 149	2 970	10 381	45 024	2 320	5 350	5 697	14 553	8 400	1 150	6 916	225	413	45 024	2 170	47 194	3
4	Borghetto Alessandrino.....	955	20	100	7 512	1 755	376	9 763	802	1 015	1 396	4 622	449	485	210	36	9 015	1 177	429	1 587	11 779	4
5	Bosco Marengo.....	4 544	12 127	20 098	2 523	3 320	38 068	6 441	8 770	6 150	10 211	2 700	1 145	850	1 842	38 109	4	37	3 128	41 237	5
6	Casal Cermelli.....	1 524	9	3 200	6 524	2 310	100	12 143	530	1 212	1 668	4 888	952	50	2 300	20	177	11 797	346	939	13 082	6
7	Cassine.....	5 283	342	4 500	25 943	3 570	160	34 515	1 427	2 230	8 204	14 139	6 180	1 636	770	792	35 378	1 057	1 920	1 674	38 109	7
8	Castellazzo Bormida.....	6 296	420	4 400	69 247	4 609	920	79 596	4 664	4 950	11 176	19 309	15 400	100	2 026	150	1 050	4 385	63 210	16 733	347	8 760	88 703	8
9	Castelletto Scuzzoso.....	1 804	744	200	10 712	2 017	100	13 773	327	2 400	2 623	5 638	5 150	250	900	100	112	17 500	1 500	5 227	1 055	20 055	9
10	Castello di Annone.....	2 937	9 452	895	12 265	1 637	425	24 674	2 400	1 035	4 551	9 763	1 650	800	1 500	975	22 674	2 000	2 564	27 238	10
11	Castelsplina.....	830	106	250	4 767	674	300	6 097	770	500	1 236	2 387	1 000	550	54	6 497	400	492	6 983	11
12	Cerro Tanaro.....	1 238	1 118	250	4 450	1 117	625	7 560	200	650	1 371	4 489	500	350	7 560	805	8 365	12
13	Felizzano.....	2 898	10 387	2 600	22 549	2 657	2 210	40 408	4 065	3 850	3 072	14 666	2 150	6 500	650	150	35 103	600	5 900	5 112	46 115	13
14	Frascaro.....	697	30	5 913	572	6 515	110	450	1 166	2 553	672	1 652	4	6 607	92	307	6 914	14
15	Fresonara.....	1 471	300	7 070	1 203	1 374	9 947	64	500	2 306	2 969	1 807	2 125	520	100	249	10 640	693	333	10 973	15
16	Frugarolo.....	2 675	756	875	19 353	1 930	900	23 814	3 664	3 950	3 854	9 356	1 400	720	231	506	23 681	500	853	220	5 351	29 885	16
17	Gamalero.....	1 706	88	600	9 953	2 068	4	12 713	1 599	1 000	1 964	6 630	20 000	870	150	200	300	32 713	20 000	573	573	1 359	34 645	17
18	Lazzarone.....	649	154	6 491	475	500	7 620	100	1 230	1 331	2 734	800	100	250	820	65	190	7 620	536	8 156	18
19	Lu.....	4 203	1 613	3 000	33 475	5 416	2 322	45 826	2 611	10 543	6 129	12 820	8 444	500	2 129	30	43 206	2 620	2 854	48 680	19
20	Masio.....	3 264	484	870	32 671	5 433	2 199	41 657	5 810	4 900	5 460	10 340	6 928	35 000	6 350	500	75 288	37 450	5 160	1 341	1 949	82 397	20
21	Montecastello.....	1 379	2 103	200	14 174	1 313	1 400	19 190	1 302	4 660	1 946	6 857	2 073	800	59	17 697	1 661	168	811	20 169	21
22	Oviglio.....	2 932	503	1 241	26 386	2 623	1 030	31 783	2 079	5 900	3 768	9 678	3 000	1 200	1 530	75	27 230	4 553	3 720	35 503	22
23	Pavone d'Alessandria.....	386	146	48	4 729	178	100	5 201	222	435	1 144	2 395	300	250	445	12	5 201	311	5 512	23
24	Pecetto di Valenza.....	2 099	193	140	15 928	1 144	385	17 790	976	3 276	3 251	8 641	3 200	603	3 200	100	221	23 468	5 678	2 237	25 705	24
25	Pietra Marazzi.....	801	100	8 978	636	650	10 364	838	1 340	1 296	4 570	700	400	450	44	9 638	1 667	941	521	11 826	25
26	Predosa.....	1 525	20	1 330	7 450	3 476	125	12 401	700	600	1 884	5 513	700	1 500	-150	11 047	1 200	154	1 293	13 694	26
27	Quarugno.....	3 134	198	461																						

Numero d'ordine	COMUNI	Popolazione presente al 31 dicembre 1881	ENTRATE EFFETTIVE					SPESA				
			ORDINARIE				STRAORDINARIE	TOTALE	OBBLIGATORIE ORDINARIE			
			Rendite patrimoniali	Dazio di consumo comunale	Sovrimposta sul terr. e sui fabbricati	Altre entrate			Oneri patrimoniali	Opere pubbliche	Istruzione pubblica	Altre spese
31	S. Salvatore Monferrato.....	7 271	3 318	3 000	34 194	16 887	26 100	83 499	2 180	15 700	9 604	23 187
32	Sezzè.....	2 918	1 616	2 500	19 446	2 418	275	26 255	2 574	2 960	5 078	9 275
33	Solero.....	3 994	915	1 457	27 773	1 668	560	32 373	2 934	1 908	5 305	9 158
34	Valenza.....	9 835	21 474	7 610	53 000	20 081	25 582	127 747	18 893	11 921	13 325	33 020
	TOTALE.....	152 974	102 233	754 093	797 425	256 435	153 702	2 063 888	184 655	237 014	276 755	669 908
Circondario di Asti.												
1	Agliano.....	3 091	1 225	968	16 795	3 560	1 852	24 400	1 997	7 140	3 291	7 683
2	Albugnano.....	910	403	116	6 709	947	578	8 753	637	550	1 146	2 499
3	Antignano.....	1 619	4 270	100	14 874	672	3 535	23 451	4 410	2 200	1 546	4 693
4	Aramengo.....	1 131	933	56	4 292	446	...	5 727	320	535	1 081	3 122
5	Asti.....	33 233	19 433	359 000	184 158	110 534	28 579	701 674	88 388	42 020	74 950	207 657
6	Azzano del Tanaro.....	666	4 291	56	8 673	421	...	13 441	2 663	2 375	1 812	4 129
7	Bagnasco d'Asti.....	355	80	1	5 734	120	300	6 235	250	700	627	1 050
8	Baldichieri.....	787	4 020	...	5 249	841	6	10 116	2 700	300	1 579	2 896
9	Belveglio.....	1 072	160	253	14 298	1 359	1 570	17 640	1 835	2 273	1 953	3 718
10	Berzano di S. Pietro.....	684	2 159	20	1 799	25	220	4 223	907	350	904	1 571
11	Buttigiera d'Asti.....	2 665	1 518	250	15 887	5 816	...	23 471	614	8 049	3 431	6 538
12	Calosso.....	2 735	389	206	19 483	2 406	3 760	26 244	4 008	2 650	3 765	5 338
13	Camerano Casasco.....	1 054	414	45	10 576	295	500	11 830	450	1 000	1 121	3 315
14	Canelli.....	5 461	330	16 154	26 686	22 249	23 179	88 598	14 853	7 115	6 301	13 284
15	Cantarana.....	724	202	...	3 266	366	26	3 860	77	200	1 146	1 830
16	Capriglio.....	667	30	30	5 008	519	2 800	8 387	345	466	992	1 273
17	Castagnole Lanze.....	4 299	419	5 340	27 617	6 021	1 045	40 442	1 396	6 820	7 280	9 177
18	Castell'Alfero.....	2 627	82	...	27 181	2 557	100	29 920	3 572	4 950	4 762	6 536
19	Castellero.....	388	588	2	5 768	43	857	7 258	989	350	1 507	1 280
20	Castelnuovo Calcea.....	1 974	688	115	13 246	892	2 620	17 561	436	2 680	1 725	3 256
21	Castelnuovo d'Asti.....	3 542	6 176	2 900	13 664	7 394	50	30 184	2 350	6 150	5 709	10 318
22	Castiglione d'Asti.....	742	20	10	6 396	243	1 300	7 969	135	500	1 761	2 296
23	Cellarengo.....	567	120	10	4 227	201	260	4 818	30	660	1 366	1 729
24	Celle Enomondo.....	1 032	1 401	...	7 450	637	20	9 508	2 690	700	646	3 012
25	Cerreto d'Asti.....	698	333	7	4 074	361	156	4 931	450	600	904	1 483
26	Chiusano d'Asti.....	568	602	...	5 662	447	899	7 610	704	260	1 170	1 632
27	Cinaglio.....	1 091	568	16	10 716	1 239	1 834	14 373	547	1 600	1 641	2 894
28	Cisterna d'Asti.....	2 348	357	64	11 411	1 920	274	14 026	2 677	1 300	3 208	4 524
29	Coazzolo.....	552	232	72	2 873	431	...	3 608	75	850	746	1 687
30	Cocconato.....	2 694	1 255	1 412	16 292	3 754	176	22 889	3 414	4 380	4 301	5 280
31	Corsione.....	583	187	67	12 984	240	...	13 478	1 187	1 000	1 096	1 684
32	Cortandone.....	505	125	5	6 660	116	1 349	8 255	550	541	1 036	1 368
33	Cortanze.....	825	1 085	...	4 488	440	400	6 413	1 493	500	1 257	2 203
34	Cortazzone.....	1 619	308	10	16 533	740	2 630	20 221	2 700	650	2 520	3 210
35	Cossombrato.....	1 074	162	70	9 710	323	...	10 265	593	1 620	1 961	2 688
36	Costigliole d'Asti.....	7 057	3 680	3 438	63 526	6 459	824	77 927	2 023	8 635	10 163	13 441
37	Dusino.....	814	234	20	3 908	123	300	4 585	120	265	2 005	1 609
38	Ferrere.....	1 971	172	320	6 472	1 231	599	8 794	140	1 360	2 053	3 150
39	Frinco.....	1 565	459	28	14 542	873	...	15 902	3 096	3 400	1 716	4 033
40	Isola d'Asti.....	2 860	5 906	600	27 816	793	20	35 135	6 309	5 860	4 220	8 145
41	Maretto.....	663	52	10	4 833	201	600	5 696	80	720	1 021	2 024

EFFETTIVE							MOVIMENTO di capitali		DIFFERENZA dei residui		PARTITE di giro e contabilità speciali	TOTALE generale delle entrate uguale a quello delle spese	Numero d'ordine
OBBLIGATORIE STRAORDINARIE			FACOLTATIVE				della ENTRATA	della SPESA	Attiva	Passiva			
Opere pubbliche	Istruzione pubblica	Altre spese	Opere pubbliche	Istruzione pubblica	Altre spese	TOTALE							
56 742	28 782	3 700	2 928	1 530	144 353	50 000	4 300	15 154	19 179	167 832	31
2 550	1 250	360	749	24 794	1 850	389	4 711	31 355	32
4 100	1 200	5 394	320	2 054	32 373	3 007	35 380	33
10 700	2 592	8 853	12 592	1 298	113 194	500	18 500	3 447	18 230	149 924	34
192 243	122 202	119 628	115 247	154 615	98 716	2 170 983	204 054	152 290	55 485	154	530 997	2 854 424	
Circondario di Asti.													
2 968	590	481	40	210	24 400	2 892	27 292	1
2 000	500	409	12	7 753	1 000	584	9 337	2
5 240	650	660	1 040	512	20 951	2 500	728	24 179	3
800	500	450	17	6 825	600	1 698	565	7 990	4
42 083	15 980	29 500	96 790	36 006	633 374	68 300	236 447	938 121	5
2 350	550	28	13 907	1 778	1 312	690	15 909	6
2 893	8	907	6 435	200	186	6 621	7
648	450	200	120	1 023	9 916	800	1 000	2 763	13 679	8
3 711	725	100	14 315	3 325	608	18 248	9
413	100	14	564	4 223	246	4 469	10
1 600	1 400	350	735	755	23 472	1 768	25 239	11
8 154	4 477	300	100	35	28 827	2 583	1 897	30 724	12
1 514	900	25	24	8 349	3 636	155	907	12 892	13
168 867	90 150	1 268	400	178	302 416	240 000	26 225	43	8 517	337 158	14
300	350	20	3 923	10	53	360	4 283	15
3 317	308	13	6 714	100	1 774	292	8 779	16
6 795	700	24	32 192	100	8 350	5 764	46 306	17
....	600	600	4 500	100	272	25 892	4 028	1 947	31 867	18
1 481	20	200	8	321	6 147	1 111	226	7 484	19
4 077	705	2 440	40	1 465	16 844	1 133	1 850	561	19 255	20
2 500	1 247	1 313	833	30 420	238	5 838	36 260	21
1 565	1 300	300	112	7 969	359	8 328	22
584	50	330	120	4 819	1	153	4 972	23
355	270	455	100	8 228	220	1 500	356	10 084	24
612	430	514	4 993	1 287	1 287	62	319	6 599	25
2 250	1 605	167	7 788	178	357	8 145	26
5 142	350	333	1 260	13 767	606	430	14 803	27
6 067	200	700	18 676	5 000	350	438	19 464	28
....	250	3 608	291	3 899	29
1 140	450	12	18 977	150	4 067	5	5 256	28 300	30
5 421	318	115	22	10 843	4 835	2 200	430	16 108	31
4 000	1 050	158	8 643	388	293	8 936	32
885	39	1 322	265	55	106	8 125	2 790	1 078	488	9 691	

Numero d'ordine	COMUNI	Popolazione presente al 31 dicembre 1881	ENTRATE EFFETTIVE					SPESA				EFFETTIVE						MOVIMENTO di capitali		DIFFERENZA dei residui		PARTITE di giro e contabilità speciali	TOTALE generale delle entrate uguali a quello delle spese	Numero d'ordine				
			ORDINARIE				STRAORDINARIE	TOTALE	OBBLIGATORIE ORDINARIE				OBBLIGATORIE STRAORDINARIE			FACOLTATIVE			TOTALE	della ENTRATA	della SPESA				Attiva	Passiva		
			Rendite patrimoniali	Dazio di consumo comunale	Sovrimposta sui terr. e sui fabbricati	Altre entrate			Oneri patrimoniali	Opere pubbliche	Istruzione pubblica	Altre spese	Opere pubbliche	Istruzione pubblica	Altre spese	Opere pubbliche	Istruzione pubblica	Altre spese									della ENTRATA	della SPESA
42	Marmorito.....	665	880	30	2 667	387	200	4 164	751	267	726	1 142	669	350	180	200	4 285	121	865	5 150	42		
43	Moasca.....	577	1 734	5	3 320	470	962	6 491	370	790	1 411	1 541	7 441	576	24	106	6 492	1 844	1 844	275	8 610	43		
44	Mombercelli.....	3 653	832	600	41 269	6 839	1 070	50 610	4 443	6 650	5 530	10 857	7 441	200	1 250	1 600	1 000	38 971	10 725	914	5 581	56 191	44		
45	Monale.....	967	1 601	20	8 639	564	1 999	12 823	2 247	700	1 610	3 033	4 814	50	600	12 823	349	13 172	45		
46	Mondouco Torinese.....	1 712	5 344	122	11 503	2 236	19 207	2 057	3 100	3 067	3 802	1 810	1 970	201	3 200	19 207	1 433	20 637	46		
47	Mondonio.....	448	661	5 588	375	6 627	850	1 150	1 006	1 735	450	425	10	5 626	1 000	310	6 937	47		
48	Mongardino.....	1 581	1 467	873	13 091	492	20	15 943	1 595	2 600	2 825	6 128	255	400	1 000	40	100	14 943	1 030	1 199	17 142	48		
49	Montafia.....	1 218	705	85	13 919	1 209	309	16 218	3 317	1 965	1 960	3 453	2 907	800	151	14 553	1 665	2 592	18 810	49		
50	Montaldo Scarampi.....	1 607	329	200	14 023	1 025	1 185	16 762	1 449	2 398	1 772	4 520	3 570	700	201	2 652	17 262	500	1 532	18 814	50		
51	Montechiaro d'Asti.....	2 000	2 435	1 210	15 813	2 730	1 000	23 188	2 945	2 550	4 127	6 126	5 210	1 050	400	280	22 688	1 000	1 500	4 490	28 678	51		
52	Montegrosso d'Asti.....	2 242	25	1 034	24 333	1 513	5 829	32 785	1 383	6 450	4 526	6 933	10 680	950	300	450	462	32 134	650	2 587	35 372	52		
53	Moransengo.....	523	428	14	5 215	187	840	3 714	200	250	879	1 147	1 048	20	170	3 714	140	3 854	53		
54	Passerano.....	685	3 926	1 424	123	1 146	6 619	1 171	550	1 051	2 262	2 710	310	45	748	8 877	1 217	1 041	416	9 293	54		
55	Pica.....	1 312	190	20	5 720	297	309	6 527	721	1 586	2 393	2 353	320	200	882	8 455	1 928	784	9 239	55		
56	Pino d'Asti.....	534	1 057	4 254	559	5 870	720	492	1 096	1 542	600	204	4 704	1 640	474	340	6 684	56		
57	Piovà.....	1 266	1 322	117	8 580	647	418	11 084	2 270	1 250	1 570	3 418	4 838	550	25	15	13 934	2 850	1 070	15 004	57		
58	Portacomaro.....	2 285	1 104	530	22 714	1 530	25 908	3 950	2 120	5 086	6 281	6 130	1 965	500	200	986	27 218	1 310	2 732	29 950	58		
59	Primeglio Schierano.....	477	569	3 674	563	4 896	209	444	778	1 165	201	3 097	2 000	291	203	5 300	59		
60	Revigliasco d'Asti.....	1 258	5 089	20	11 180	356	1 327	17 972	5 632	600	1 823	3 882	8 526	1 180	150	264	958	23 015	2 000	3 357	6 400	849	27 221	60		
61	Roatto.....	710	369	3	7 072	421	419	8 287	199	530	1 086	2 246	3 963	240	32	8 287	355	8 642	61		
62	Robella.....	1 420	1 564	70	8 119	938	1 460	12 151	2 391	1 700	2 482	3 062	2 084	500	24	12 243	2 772	2 680	720	15 643	62		
63	Rocca d'Arazzo.....	2 448	6 003	360	23 109	2 333	12 958	44 763	3 423	2 730	5 086	8 965	15 456	22 560	3 230	600	150	2 382	64 582	24 061	4 212	3 017	71 841	63		
64	Rocchetta Tanaro.....	3 410	312	1 500	26 890	5 635	34 337	5 550	4 200	4 980	11 753	3 000	1 300	30 783	3 554	3 721	38 058	64		
65	San Damiano d'Asti.....	8 431	5 545	1 500	40 002	13 438	12 075	72 560	3 482	5 850	15 563	16 141	19 529	150	5 301	200	700	1 740	68 656	3 889	16	3 447	76 007	65		
66	San Martino al Tanaro.....	1 189	1 828	28	11 516	683	1 736	15 821	1 196	2 390	1 597	4 710	2 978	580	162	13 613	2 484	275	639	16 735	66		
67	San Marzano Oliveto.....	1 799	127	310	15 917	975	2 714	20 043	110	1 920	2 790	5 103	7 300	2 820	20 043	906	20 949	67		
68	San Marzano.....	1 217	59	8	10 955	520	1 335	12 877	267	1 900	2 210	4 810	1 629	305	750	30	879	12 780	97	685	13 562	68		
69	San Michele d'Asti.....	489	213	20	2 167	201	2 601	50	240	1 126	1 256	320	110	60	3 162	561	121	3 283	69		
70	San Paolo della Valle.....	960	2 450	15	6 889	699	2 811	12 864	1 087	1 040	1 490	3 432	5 575	60	150	50	177	13 061	2 200	270	1 733	386	15 450	70		
71	Scurzolengo.....	1 520	600	220	14 026	988	200	16 034	800	3 300	2 858	5 500	2 000	2 275	16 733	1 741	18 475	71		
72	Serravalle d'Asti.....	735	401	40	4 974	130	5 545	242	450	1 446	1 775	475	320	25	1 512	6 245	700	500	6 745	72		
73	Sessant.....	1 066	33	6 031	642	6 706	90	900	1 613	2 355	100	450	167	390	6 055	641	252	6 958	73		
74	Settime.....	929	582	10	6 796	199	7 587	349	650	1 396	2 213	510	328	160	18	1 963	7 587	553	8 140	74		
75	Soglio.....	528	341	4 757	533	543	6 174	700	940	1 030	1 390	1 736	1 100	10	6 306	732	455	7 361	75		
76	Solbrito.....	399	2 613	455	3 068	50	850	637	1 136	295	100	3 068	118	3 186	76		
77	Tigliole.....	2 907	4 004	40	13 408	1 445	5 746	24 643	3 666	1 300	3 864	5 516	6 229	906	162	21 643	3 000	868	25 511	77		
78	Tonengo.....	455	1 440	21	1 324	118	1 031	3 904	438	250	894	1 098	1 135	110	10	3 935	31	151	4 086	78		
79	Vaglierano.....	463	283	30	4 152	107	4 572	100	700	1 146	1 544	500	350	24	8	200	4 572	212	4 784	79		
80	Valfenera.....	2 234	308	7 094	1 482	8 884	622	300	2 281	4 012	1 190	123	356	8 884	1 098	9 982	80		
81	Viale.....	788	78	3	9 359	565	310	10 315	1 548	645	1 708	2 250	1 664	300	1 400	9 515	800	396	10 651	81		
82	Vigliano d'Asti.....	1 211	55	133	14 174	726	15 088	1 101	3 970	1 621	3 881	1 800	700	612	13 185	3 125	1 222	871	17 181	82		
83	Villafranca d'Asti.....	1 957	2 557	5 733	514	240	9 044	3 017	1 100	4 147	14 300	722	469	23 755	15 870	1 159	574	25 488	83		
84	Villanova d'Asti.....	3 619	16 548	17 612	5 854	600	40 644	4 902	6 116	7 634	10 392	15 000	300	2 267	1 600	1 758	50 569	12 000	2 075	9 014	61 688	84		
85	Vinchio.....	1 538	354	15	12 720	76	2 540	15 505	100	1 870	1 626	5 254	6 200	365	90	15 505	667	16 172	85		
TOTALE.....		167 944	14																									

Numero d'ordine	COMUNI	Popolazione presente al 31 dicembre 1881	ENTRATE EFFETTIVE						SPESSE EFFETTIVE											MOVIMENTO di capitali		DIFFERENZA dei residui		PARTITE di giro e contabilità speciali	TOTALE generale delle entrate uguali a quello delle spese	Numero d'ordine
			ORDINARIE				STRAORDINARIE	TOTALE	OBBLIGATORIE ORDINARIE				OBBLIGATORIE STRAORDINARIE			FACOLTATIVE				della ENTRATA	della SPESA	Attiva	Passiva			
			Rendite patrimoniali	Dazio di consumo comunale	Sovrimposta sui terr. e sui fabbricati	Altre entrate			Oneri patrimoniali	Opere pubbliche	Istruzione pubblica	Altre spese	Opere pubbliche	Istruzione pubblica	Altre spese	Opere pubbliche	Istruzione pubblica	Altre spese	TOTALE							
49	Pontestura	2 461	8 383	700	16 267	2 839	480	28 659	2 063	3 850	3 687	12 890	3 879	240	2 050	28 659	5 846	34 505	49
50	Ponzano Monferrato	696	61	10	12 255	733	1 063	14 122	110	2 735	1 375	2 909	1 863	1 950	75	11 017	..	4 500	1 395	528	16 045	50
51	Quarti	771	300	5 807	224	100	6 431	863	1 450	1 146	1 896	1 500	39	6 834	403	341	7 175	51
52	Rinco	301	356	5	5 135	121	741	6 358	377	600	704	984	892	246	60	3 813	2 545	153	6 511	52
53	Rosignano Monferrato	3 355	810	159	47 639	3 122	51 730	790	12 060	4 856	10 025	18 473	921	1 160	460	48 748	2 982	2 843	54 573	53
54	Rosingo	232	420	2	1 888	55	2 365	63	775	557	758	200	12	2 365	108	2 473	54
55	Salabue	504	40	10	7 519	422	300	8 291	200	1 575	695	2 014	3 009	358	7 851	2 149	1 700	399	10 390	55
56	Sala Monferrato	1 458	1 135	208	17 181	514	1 320	20 358	2 031	4 849	2 093	4 725	2 069	500	50	50	16 358	4 000	1 182	21 540	56
57	S. Giorgio Monferrato	1 378	180	13 500	725	200	14 605	406	4 945	2 286	4 824	700	100	2 332	12	15 605	1 000	1 333	16 938	57
58	Scandelluzza	601	854	35	6 996	463	471	8 819	1 619	400	1 147	1 619	1 508	410	6 703	2 116	511	9 330	58
59	Serralunga di Crea	1 234	765	58	17 719	656	560	19 758	1 143	2 900	2 031	5 591	3 160	650	500	250	16 225	3 532	1 512	21 270	59
60	Solonghella	1 038	347	39	14 918	396	2 060	17 760	1 123	2 320	2 592	3 582	3 260	1 000	2 000	15 877	1 883	735	18 495	60
61	Terruggia	1 127	1 238	380	13 588	661	15 867	796	2 665	1 396	5 906	4 575	400	907	16 645	200	56	634	1 920	18 621	61
62	Ticineto	1 664	1 828	550	6 824	1 045	10 247	841	1 740	1 823	4 021	447	125	8 997	1 250	2 234	12 481	62
63	Tonco	2 342	1 710	500	30 556	1 633	2 220	36 619	1 479	7 450	3 575	8 249	10 088	3 810	200	34 851	1 912	144	2 460	39 223	63
64	Treville	878	2 961	56	7 460	220	60	10 757	732	2 302	1 798	2 746	2 870	200	120	10 768	11	800	11 568	64
65	Valmacca	2 063	9	370	12 557	948	13 884	56	6 800	2 316	3 399	1 000	300	13	13 884	2 001	15 885	65
66	Varengo	751	2 290	25	1 524	433	1 000	5 272	198	1 700	1 270	1 792	300	12	5 272	538	5 810	66
67	Viaregi	2 848	276	500	18 757	2 573	1 220	23 326	3 877	3 890	4 611	8 655	22 540	100	1 210	150	185	62	45 280	22 000	2 046	2 000	1 815	49 141	67
68	Vignale	3 442	817	1 000	27 075	8 384	1 550	38 826	1 173	8 475	6 030	11 254	600	6 650	34 182	4 000	8 644	4 780	47 606	68
69	Villadeati	2 598	191	500	20 428	1 278	900	23 297	2 427	4 150	2 891	5 368	6 795	865	9	22 505	1 000	2 000	208	2 137	26 642	69
70	Villamiroglio	1 546	360	50	8 548	934	1 461	11 353	726	1 800	2 340	3 161	1 976	586	112	10 701	1 000	348	761	12 462	70
71	Villanova Monferrato	3 403	3 202	1 601	13 300	1 139	350	19 592	1 235	915	4 015	7 696	1 300	100	1 300	234	1 494	1 303	19 592	4 772	24 364	71
72	Villa S. Secondo	1 241	3 388	181	4 259	850	2 100	10 778	1 603	1 000	1 811	3 257	2 529	550	13	10 763	306	291	857	11 926	72
TOTALE.....		153 167	163 515	325 211	1 217 417	253 918	109 460	2 069 521	199 860	370 701	249 280	610 907	355 605	122 180	123 503	4 664	24 332	75 114	2 136 146	141 008	181 388	107 005	341 506	2 659 040	
Circond. di Novi-Ligure.																										
1	Albera Ligure.....	921	90	4 989	1 704	1 555	8 338	1 055	312	817	1 674	6 975	488	17	11 338	3 000	152	11 490	1
2	Arquata Scrivia.....	2 817	1 142	1 500	17 399	5 505	2 050	27 596	433	1 450	4 503	10 038	3 447	2 000	760	4 600	290	715	28 316	720	4 597	32 913	2
3	Basaluzzo	1 685	5 480	200	6 525	2 331	2 661	17 247	884	1 015	2 173	5 106	2 062	1 387	2 180	14 807	2 740	300	340	17 587	3
4	Belforte Monferrato	871	12	3 816	1 058	4 886	5	1 555	1 275	1 630	380	105	72	5 022	136	108	5 130	4
5	Borghetto di Borbera.....	749	145	280	7 233	1 140	575	9 373	2 256	150	1 199	2 611	1 565	220	412	8 413	40	2 100	1 100	927	11 440	5
6	Cabella Ligure	1 598	250	10 210	1 476	4 045	15 981	672	500	1 431	2 658	9 235	1 000	310	15 806	175	283	16 264	6
7	Cantalupo Ligure.....	1 243	100	300	6 433	2 415	1 535	10 783	318	1 666	1 517	2 038	1 092	405	147	7 183	3 600	1 559	12 342	7
8	Capriata d'Orba.....	3 072	226	500	24 527	4 131	29 384	2 237	1 069	3 189	6 288	2 270	640	700	1 060	3 780	21 213	8 171	1 668	31 052	8
9	Carrega.....	2 673	100	3 182	6 123	1 136	10 541	116	242	1 746	3 827	3 828	50	650	70	12	10 541	492	11 033	9
10	Carrosio	811	289	233	2 903	1 338	455	5 218	135	150	1 426	2 260	1 000	200	7	50	5 218	414	5 632	10
11	Casaleggio Boiro	641	41	6	5 734	876	50	6 707	493	1 442	1 276	2 821	249	150	26	250	6 707	216	6 923	11
12	Castel de' Ratti	362	6	2 153	733	50	2 942	4	353	528	1 439	255	265	12	2 858	84	94	3 036	12
13	Castel d'Orba	2 645	605	650	24 233	2 119	4 340	31 947	1 784	3 966	3 045	7 463	12 200	4 150	300	425	763	34 096	2 149	4 254	38 350	13
14	Fiaccone	904	1 555	30	3 499	1 322	744	7 150	952	151	1 705	2 412	861	50	460	259	6 850	300	122	7 272	14
15	Franca Villa Bisio.....	678	5	19	2 773	275	337	3 409	1 059	1 302	1 733	449	60	335	25	166	5 129	1 720	309	5 438	15
16	Gavi	6 683	1 413	5 899	37 814	8 868	42 576	96 600	9 477	6 000	7 667	8 864	43 612	1 285	4 515	1 050	40	6 590	89 100	7 500	20 919	117 519	16
17	Gronzona	955	15	231	7 471	714	2 574	11 003	1 314	720	1 028	8 653	3 000	520	10	32	10 277	1 028	300	927	12 232	17
18	Lerma	1 769	165	950	10 454	1 587	1 420	14 576	1 662	2 615	2 276	5 514	300	40	866	13 273	2 900	1 597	1 721	17 894	18
19	Molo di Borbera	288	4 147	707	142	4 996	80	240	578	825	990	100	362	3 175	1 821			

Alessandria

TAV. I. — Bilanci dei comuni per l'anno 1884 riassunti per titoli principali.

Alessandria

Numero d'ordine	C O M U N I	Popolazione presente al 31 dicembre 1881	ENTRATE EFFETTIVE					SPESA EFFETTIVE													MOVIMENTO di capitali		DIFFERENZA del residui		PARTITE di giro e contabilità speciali	TOTALE generale delle entrate uguale a quello delle spese	Numero d'ordine
			ORDINARIE				STRAORDINARIE	TOTALE	OBBLIGATORIE ORDINARIE				OBBLIGATORIE STRAORDINARIE			FACOLTATIVE			TOTALE	della ENTRATA	della SPESA	Attiva	Passiva				
			Rendite patrimoniali	Dazio di consumo comunale	Sovrimposta sui terr. e sui fabbricati	Altre entrate			Oneri patrimoniali	Opere pubbliche	Istruzione pubblica	Altre spese	Opere pubbliche	Istruzione pubblica	Altre spese	Opere pubbliche	Istruzione pubblica	Altre spese									
22	Mornese	1 403	262	230	11 106	3 193	66	14 857	1 533	2 700	1 346	2 959	780	1 925	362	50	3 016	14 671	1 000	814	545	16 216	22	
23	Novi Ligure.....	13 783	11 072	182 167	33 351	39 063	8 063	273 716	43 665	15 390	64 349	113 073	5 257	6 797	310 795	3 130	30 927	593 383	300 000	11 816	31 483	91 730	696 929	23	
24	Ovada	8 258	4 950	28 200	58 768	40 925	1 695	134 538	28 550	13 898	17 743	28 841	29 719	5 860	600	1 200	2 478	128 829	21 761	16 052	11 726	162 316	24	
25	Parodi Ligure.....	4 624	207	52 164	4 857	14 050	71 278	10 245	6 300	4 974	6 630	18 500	200	7 625	200	5 400	60 074	4 300	19 030	3 496	2 038	81 112	25	
26	Pasturana.....	623	20	6 775	264	1 561	8 620	592	1 900	1 071	2 310	1 686	580	45	32	8 216	1 000	596	269	9 485	26	
27	Pozzolo Formigaro.....	3 621	812	659	15 345	3 357	100	20 261	1 610	300	3 867	8 871	2 279	2 511	255	670	20 363	99	1 010	21 373	27	
28	Roccaforte Ligure.....	1 167	8	4 229	1 042	1 410	6 759	81	958	2 098	3 800	383	250	7 575	816	261	7 836	28
29	Rocchetta Ligure.....	1 142	317	97	7 533	2 091	2 655	12 693	1 914	2 073	2 096	3 586	983	20	16	10 693	5 000	3 000	760	16 453	29	
30	San Cristoforo.....	906	55	75	6 797	1 017	1 000	8 944	754	845	1 148	1 610	2 348	1 450	23	722	8 900	956	1 000	301	10 201	30	
31	Serravalle Scrivia.....	3 198	4 757	10 600	11 833	5 893	3 130	36 213	6 190	2 600	5 690	8 595	7 570	3 750	200	578	35 173	4 750	3 710	6 627	46 550	31	
32	Silvano d'Orba.....	2 749	1 313	2 100	12 779	4 335	1 850	22 377	664	2 600	1 622	5 727	342	1 000	6 200	3 040	1 981	23 177	800	1 661	24 838	32	
33	Stazzano.....	910	13	80	6 860	577	1 570	9 100	635	280	1 306	2 099	2 703	2 800	680	25	15	60	10 600	1 500	604	11 204	33	
34	Tagliolo	2 287	306	16 889	2 802	3 682	23 670	3 240	2 950	2 071	5 393	7 462	50	1 282	1 560	710	2 952	27 670	5 000	2 500	1 500	2 283	32 453	34	
35	Tassarolo	810	2 615	31	4 731	635	464	8 529	408	1 450	1 403	1 922	1 399	730	30	1 300	8 642	113	196	8 838	35	
36	Torre de' Ratti.....	463	20	5 507	620	433	6 580	655	250	559	1 489	795	245	22	4 015	2 565	300	6 880	36	
37	Vignole Borbera.....	1 328	66	1 500	8 575	4 073	2 030	16 244	1 619	950	1 896	5 301	1 530	815	1 100	13 244	3 000	1 181	17 425	37	
38	Voltaggio	2 374	3 539	700	16 897	6 188	1 895	29 219	12 402	300	3 179	7 482	4 550	550	700	121	29 287	68	1 164	30 451	38	
	TOTALE.....	83 698	41 307	238 326	480 876	167 396	114 574	1 042 479	139 305	78 470	156 771	283 834	103 319	6 515	56 322	328 039	11 054	68 867	1 322 496	310 296	106 079	75 884	84	162 804	1 591 463		
	Circondario di Tortona.																										
1	Alzano.....	638	2 895	50	2 246	360	5 551	1 176	300	1 066	1 746	250	140	25	100	450	5 283	385	117	385	6 053	1	
2	Avolasca	575	85	33	5 577	250	5 942	1 600	1 129	1 262	5 049	50	12	9 102	3 160	166	9 268	2	
3	Berzano di Tortona.....	250	3	1 934	91	147	2 175	519	578	674	194	210	2 175	117	2 292	3	
4	Brignano Curone.....	561	862	20	5 796	519	1 819	9 016	1 091	1 250	1 025	1 157	3 431	250	800	12	9 016	267	9 283	4	
5	Carbonara Scrivia.....	637	607	75	4 344	492	5 518	360	2 250	1 136	1 497	334	22	24	5 623	105	377	6 000	5	
6	Carezzano Inferiore.....	850	3 934	205	4 658	652	9 499	603	1 570	1 131	2 107	523	130	20	225	6 309	3 190	6 492	15 991	6	
7	Carezzano Superiore.....	359	1 220	50	2 539	90	3 899	263	500	564	1 056	1 712	80	227	4 402	811	841	503	181	5 421	7	
8	Casalnocetto.....	1 388	573	14 251	1 985	855	17 664	607	4 465	2 184	5 797	2 030	400	890	359	40	922	17 664	820	18 484	8	
9	Casasco	540	6 083	679	1 667	8 429	663	964	1 002	5 292	789	100	712	9 522	1 093	310	9 832	9	
10	Cassano Spinola.....	1 474	378	163	6 256	2 210	1 490	10 487	622	1 200	1 743	3 345	2 285	1 260	32	10 487	867	11 354	10	
11	Castellania.....	415	37	42	5 431	137	5 617	127	500	564	1 014	2 176	50	13	4 444	1 465	262	215	6 124	11	
12	Castellar Guidobono.....	332	621	70	2 426	196	3 316	113	296	988	678	1 000	229	12	3 316	110	3 426	12	
13	Castelnovo Scrivia.....	7 240	2 690	6 500	44 777	10 292	672	64 931	6 387	5 920	9 892	17 514	6 400	2 950	200	800	1 700	51 703	17 670	4 442	13 065	82 438	13	
14	Ceretto Grue.....	462	20	5 291	72	1 100	6 483	10	560	623	1 288	3 640	350	12	6 483	160	6 643	14	
15	Costa Vescovato.....	830	431	82	5 264	269	445	6 494	56	615	1 089	1 267	2 400	500	555	12	6 494	308	6 802	15	
16	Cuquello	263	6	10	3 143	283	731	4 173	22	25	532	744	2 570	268	12	4 173	112	4 285	16	
17	Dernice	886	75	6	2 576	396	3 053	8	709	692	1 016	935	30	3 390	337	241	3 631	17	
18	Fabbrica Curone.....	1 702	30	6 970	816	272	8 088	11	793	2 275	1 580	3 145	376	8 180	92	209	8 389	18	
19	Forotondo.....	241	6	1 658	128	1 792	201	187	748	600	97	12	1 845	53	70	1 915	19	
20	Frascata	351	68	4	1 950	105	2 127	12	435	484	688	400	380	25	2 454	327	110	2 564	20	
21	Garbagna.....	1 441	747	990	11 946	3 364	648	17 695	1 815	5 520	2 350	3 156	10	925	600	220	524	15 120	3 696	1 121	1 240	20 056	21	
22	Gavazzana.....	277	8	3 694	361	163	4 226	103	494	746	2 500	389	4 226	55	4 281	22	
23	Gremiasco.....	852	5	6 348	574	500	7 427	863	869	703	1 037	2 466	200	6 138	1 560	271	282	7 980	23	
24	Groppio.....	264	10	1 729	142	314	2 195	6	113	528	840	428	280	2 195	100	2 295	24	
25	Guazzora	714	114	3 362	883	4 359	309	200	1 036	1 388	400	350	60	630	4 373	14	474	4 847	25	
26	Isola Sant'Antonio.....	1 375	421	204	10 861	1 707	53	13 243	664	480	1 321	4 913															

Numero d'ordine	COMUNI	Popolazione presente al 31 dicembre 1881	ENTRATE EFFETTIVE					ESPESSE EFFETTIVE										MOVIMENTO di capitali		DIFFERENZA del residui		PARTITE di giro e contabilità speciali	TOTALE generale delle entrate uguali a quello delle spese	Numero d'ordine		
			ORDINARIE			STRAORDINARIE	TOTALE	OBBLIGATORIE ORDINARIE				OBBLIGATORIE STRAORDINARIE			FACOLTATIVE			della ENTRATA	della SPESA	Attiva	Passiva					
			Rendite patrimoniali	Dazio di consumo comunale	Sovrimposta sui terr. e sul fabbricati			Altre entrate	Oneri patrimoniali	Opere pubbliche	Istruzione pubblica	Altre	Opere pubbliche	Istruzione pubblica	Altre spese	Opere pubbliche	Istruzione pubblica								Altre spese	TOTALE
11	Castalplanio	2 476	306	750	6 961	10 260	5 976	24 523	147	1 549	3 359	6 490	4 947	5 199	100	3 557	24 458	136	341	1 140	25 734	11
12	Cerreto d' Esi	2 158	221	2 405	9 480	7 180	2 098	21 334	248	1 629	1 790	6 340	2 049	1 473	1 000	1 655	5 238	21 422	127	165	1 757	23 306	12
13	Chiaravalle	5 119	4 135	16 462	25 107	17 230	4 008	66 942	10 685	3 608	8 355	17 246	4 090	2 015	782	2 271	9 701	58 753	8 189	9 667	76 609	13
14	Corinaldo	5 772	1 790	2 220	13 234	18 494	7 317	43 055	894	4 449	6 506	11 351	7 017	560	300	1 840	12 452	45 279	1 463	3 687	4 365	51 107	14
15	Cupramontana	4 657	657	5 208	10 113	22 870	14 574	53 422	907	5 255	4 895	13 444	20 025	113	1 600	2 200	1 225	9 296	57 960	5 000	1 307	845	6 551	65 818	15
16	Fabrianano	17 154	3 899	17 000	120 821	82 795	31 654	256 169	18 177	18 038	21 730	61 306	42 041	100	14 004	24 967	41 589	242 554	250	16 148	2 283	14 544	273 246	16
17	Falconara Marittima	4 699	238	6 619	18 977	18 265	1 513	45 612	2 183	6 465	6 330	14 410	1 800	20 300	1 160	370	9 155	61 973	20 000	4 065	426	8 489	74 527	17
18	Pilotrano	8 300	861	7 050	27 794	35 084	1 337	72 129	4 684	6 680	6 500	13 219	1 800	3 279	8 516	14 831	63 409	8 870	150	10 570	82 849	18
19	Genga	3 360	229	3 935	16 422	13 913	34 499	205	1 689	3 838	7 229	13 988	1 500	5 992	35 141	193	835	3 948	39 282	19
20	Iesi	19 462	9 649	24 025	130 589	109 017	22 460	295 740	35 747	15 464	29 432	84 338	44 614	1 000	9 642	44 790	27 172	292 809	11 787	14 831	113	63 429	371 069	20
21	Loreto	7 728	3 964	43 500	23 948	23 886	12 612	107 910	10 712	4 806	9 748	39 448	2 194	2 000	7 388	13 973	17 053	107 325	3 162	3 839	92	22 355	133 519	21
22	Majolati	2 091	247	965	3 839	9 883	1 519	16 433	986	1 305	1 601	5 151	1 457	1 402	145	3 957	16 004	455	6	2 379	18 838	22
23	Mergo	871	230	160	4 634	4 830	1 075	10 929	1 229	1 873	1 006	2 612	150	287	150	2 730	9 937	745	1 473	264	641	12 315	23
24	Monsano	1 713	315	838	7 367	3 835	3 665	16 020	478	2 436	1 633	4 260	3 787	360	480	3 368	17 322	1 302	1 815	19 137	24
25	Montecarotto	2 777	14 313	400	7 500	14 741	625	37 579	3 318	3 722	4 368	17 382	1 475	2 450	670	8 490	200	9 183	51 158	13 241	338	3 170	54 328	25
26	Montemarciano	4 586	1 732	3 007	19 265	22 105	13 171	59 280	6 046	5 350	3 784	13 316	52 847	1 638	100	1 600	8 753	93 284	100 000	66 095	99	11 770	171 149	26
27	Monterado	1 101	67	300	4 552	6 235	2 193	13 347	255	1 298	1 282	2 933	2 882	1 302	24	100	3 106	13 222	125	628	13 975	27
28	Monte Roberto	1 634	184	497	9 237	7 639	2 080	19 637	2 995	1 866	2 635	5 417	512	160	3 245	16 230	3 000	695	5 712	2 073	24 710	28
29	Monte San Vito	3 875	3 458	1 250	18 523	12 537	423	36 191	1 262	6 521	4 345	13 287	2 407	460	9 007	37 289	1 098	4 497	41 786	29
30	Montescuro	1 361	145	650	5 627	4 597	5 398	16 417	147	1 221	1 166	3 410	6 690	940	50	125	2 737	16 686	124	393	2 299	19 109	30
31	Morro d'Alba	2 228	9 735	475	4 462	11 304	499	26 471	4 965	3 222	2 195	7 496	236	1 115	3 130	22 359	4 116	1 107	27 582	31
32	Numana	1 933	364	1 020	7 461	7 311	4 368	20 524	190	2 325	1 347	6 463	5 817	408	30	3 889	20 409	115	2 368	22 892	32
33	Offagna	2 190	704	1 990	5 451	8 199	2 618	18 962	721	1 463	1 945	6 162	1 161	1 589	390	3 810	4 347	21 588	3 000	1 296	922	5 494	28 378	33
34	Osimo	17 316	8 638	19 070	121 367	77 310	2 100	228 485	18 760	37 032	44 876	67 657	19 016	7 000	10 776	6 960	5 550	43 829	261 456	182 197	149 226	51 850	462 532	34
35	Ostra	6 086	2 996	5 185	13 688	24 863	963	47 695	3 906	6 196	4 535	17 438	15 382	2 298	2 587	12 410	64 742	16 932	1 940	2 055	11 172	77 854	35
36	Ostra Vetere	3 276	1 683	670	6 967	13 284	12 567	35 171	1 053	1 681	3 375	9 054	12 522	120	313	480	1 060	8 156	37 814	1 610	219	1 252	2 500	40 533	36
37	Paterno d'Ancona	1 150	600	4 537	4 735	125	9 997	776	1 988	1 093	3 217	200	2 250	9 624	678	305	1 237	11 539	37
38	Poggio San Marcello	1 303	330	8 056	6 336	609	15 331	463	1 779	1 381	4 092	1 271	1 256	1 000	60	3 062	15 264	67	541	15 872	38
39	Polverigi	2 343	170	765	4 780	8 823	231	14 769	107	2 003	2 657	5 349	900	1 092	80	4 549	16 137	151	1 519	1 886	18 174	39
40	Ripe	2 197	37	600	9 338	8 066	357	18 398	180	1 185	1 820	5 926	919	50	2 199	800	1 125	3 746	17 944	522	68	772	19 238	40
41	Rosora	1 233	7	200	4 012	7 133	653	12 005	209	2 004	2 021	4 148	15	643	30	2 923	11 993	429	417	865	13 287	41
42	San Marcello	1 926	385	492	4 423	11 540	282	17 122	325	890	790	7 224	200	2 694	240	1 125	3 458	16 946	176	1 878	19 000	42
43	San Paolo di Iesi	971	80	390	3 338	4 879	115	8 802	106	1 265	1 265	3 184	165	15	360	110	2 387	8 540	462	200	1 036	10 058	43
44	Santa Maria Nuova	2 684	243	1 200	9 802	9 845	3 285	24 375	869	2 120	2 368	6 795	9 000	1 630	500	870	4 280	28 432	6 000	3 732	1 789	2 560	34 724	44
45	Sassoferrato	7 776	963	4 252	17 343	45 729	19 103	87 390	2 962	3 945	10 630	27 282	48 555	380	3 260	2 050	10 800	103 864	35 565	22 419	3 328	13 608	139 891	45
46	Senigallia	22 499	31 486	128 729	121 565	89 131	200	371 111	80 854	27 185	26 170	87 256	10 016	14 260	2 790	22 387	74 806	345 724	28 122	2 735	80 161	454 007	46
47	Serra de' Conti	2 089	1 298	550	5 886	13 172	3 851	24 757	987	1 790	1 815	8 817	2 774	668	3 176	4 313	24 140	674	1 291	1 935	27 366	47
48	Serra San Quirico	3 999	826	1 000	13 668	19 918	21 330	56 742	3 877	3 371	3 598	10 448	34 741	2 774	610	8 919	68 333	15 080	3 667	178	1 786	73 786	48
49	Sirolo	2 652	6 928	2 500	5 059	10 579	2 898	27 961	2 506	2 949	2 295	16 784	2 863	1 906	305	7 938	31 526	7 500	4 611	673	4 416	40 553	49
50	Staffolo	2 479	377	1 107	8 579	10 509	2 456	23 028	2 289	3 386	2 853	6 872	13 728	300	4 960	52 673	30 000	1 369	1 014	2 677	56 719	50
51	Tomba di Senigallia	1 261	253	460	3 788	6 565	2 330	13 396	381	981	1 197	9 438	2 211	1 154	150	3 990	13 587	769	960	595	14 951	51
51	Totale della provincia	267 338	141 949	999 339	1 18																					

Ancona

TAV. I. — Bilanci dei comuni per l'anno 1884 riassunti per titoli principali.

Ancona

Numero d'ordine	COMUNI	Popolazione presente al 31 dicembre 1881	ENTRATE EFFETTIVE					SPESSE EFFETTIVE										MOVIMENTO di capitali		DIFFERENZA dei residui		PARTITE di giro e contabilità speciali	TOTALE generale delle entrate uguali a quello delle spese	Numero d'ordine		
			ORDINARIE				STRAORDINARIE	TOTALE	OBBLIGATORIE ORDINARIE				OBBLIGATORIE STRAORDINARIE			FACOLTATIVE			della ENTRATA	della SPESA	Attiva				Passiva	
			Rendite patrimoniali	Dazio di consumo comunale	Sovrimposta sul terr. e sui fabbricati	Altre entrate			Oneri patrimoniali	Opere pubbliche	Istruzione pubblica	Altre spese	Opere pubbliche	Istruzione pubblica	Altre spese	TOTALE	Opere pubbliche	Istruzione pubblica								Altre spese
11	Castelplanio	2 476	306	750	6 961	10 260	5 976	24 523	147	1 549	3 359	6 800	4 347	5 199	100	3 557	24 458	136	341	1 140	25 734	11
12	Cerreto d' Esi	2 158	221	2 405	9 480	7 180	2 098	21 384	248	1 629	1 790	6 340	2 049	1 473	1 000	1 655	5 238	21 422	127	165	1 757	23 306	12
13	Chiaravalle	5 119	4 135	16 462	25 107	17 230	4 008	66 942	10 685	3 608	8 355	17 240	4 090	2 015	782	2 271	9 701	58 753	8 189	9 667	76 609	13
14	Corinaldo	5 772	1 790	2 220	13 234	18 494	7 317	43 055	891	4 449	6 506	11 261	7 017	560	300	1 840	12 452	45 279	1 463	3 687	4 365	51 107	14
15	Cupramontana	4 657	657	5 208	10 113	22 870	14 574	53 422	907	5 255	4 895	12 444	20 025	113	1 600	2 200	1 225	9 296	57 960	5 000	1 307	845	6 551	65 818	15
16	Fabriano	17 154	3 899	17 000	120 821	82 795	31 654	256 169	18 177	18 038	21 730	61 908	42 041	100	14 004	24 967	41 589	242 554	250	16 148	2 283	14 544	273 246	16
17	Falconara Marittima	4 699	238	6 619	18 977	18 265	1 513	45 612	2 183	6 465	6 330	14 410	1 600	20 300	1 160	370	9 155	61 973	20 000	4 065	426	8 489	74 527	17
18	Filottrano	8 300	861	7 050	27 794	35 081	1 337	72 129	4 684	6 680	6 500	18 819	100	3 279	8 516	14 831	63 409	8 870	150	10 570	82 849	18
19	Genga	3 360	229	3 935	16 422	13 913	34 499	205	1 689	3 338	7 929	1 500	5 992	35 141	193	835	3 948	39 282	19
20	Iesi	19 462	9 640	24 025	130 589	109 017	22 460	295 740	35 747	15 464	29 422	84 958	44 614	1 000	9 642	44 790	27 172	292 809	11 787	14 831	113	63 429	371 069	20
21	Loreto	7 728	3 964	43 500	23 948	23 886	12 612	107 910	10 712	4 806	9 748	39 448	2 194	2 000	7 388	13 976	17 033	107 325	3 162	3 839	92	22 355	133 519	21
22	Majolati	2 091	247	965	3 839	9 883	1 519	16 453	986	1 305	1 601	5 151	1 457	1 402	145	3 957	16 004	455	6	2 379	18 838	22
23	Mergo	871	230	160	4 634	4 830	1 075	10 929	1 229	1 873	1 006	2 512	150	287	150	2 730	9 937	745	1 473	264	641	12 315	23
24	Monsano	1 713	315	838	7 367	3 835	3 665	16 020	478	2 436	1 653	4 760	3 787	360	480	3 368	17 322	1 302	1 815	19 137	24
25	Montecarotto	2 777	14 313	400	7 500	14 741	625	37 579	3 318	3 722	4 368	17 282	1 475	2 450	670	8 490	200	9 183	51 158	13 241	338	3 170	54 328	25
26	Montemarciano	4 586	1 732	3 007	19 265	22 105	13 171	59 280	6 046	5 350	3 784	13 116	52 847	1 638	100	1 600	8 753	93 284	100 000	66 095	99	11 770	171 149	26
27	Monterado	1 101	67	300	4 552	6 235	2 193	13 347	255	1 298	1 282	2 973	2 882	1 302	24	100	3 106	13 222	125	628	13 975	27
28	Monte Roberto	1 631	184	497	9 237	7 639	2 080	19 637	2 395	1 866	2 635	5 417	512	160	3 245	16 230	3 000	695	5 712	2 073	24 710	28
29	Monte San Vito	3 875	3 458	1 250	18 523	12 537	423	36 191	1 262	6 521	4 345	13 287	2 407	460	9 007	37 289	1 098	4 497	41 786	29
30	Montesicuro	1 361	145	650	5 627	4 597	5 398	16 417	147	1 221	1 166	3 610	6 690	940	50	125	2 737	16 686	124	393	2 299	19 109	30
31	Morro d'Alba	2 228	9 735	475	4 462	11 304	499	26 477	4 965	3 222	2 195	7 496	236	1 115	3 130	22 359	4 116	1 107	27 582	31
32	Numana	1 933	364	1 020	7 461	7 311	4 368	20 524	190	2 325	1 347	6 403	5 817	408	30	3 889	20 409	115	2 368	22 892	32
33	Offagna	2 190	704	1 990	5 451	8 199	2 618	18 962	721	1 463	1 945	6 162	1 161	1 589	390	3 810	4 317	21 588	3 000	1 296	922	5 494	28 378	33
34	Osimo	17 316	8 638	19 070	121 367	77 310	2 100	228 485	18 760	37 032	44 876	67 657	19 016	7 000	10 776	6 960	5 550	43 829	261 456	182 197	149 226	51 850	462 532	34
35	Ostra	6 086	2 996	5 185	13 688	24 863	963	47 695	3 906	6 196	4 535	17 428	15 382	2 298	2 587	12 410	64 742	16 932	1 940	2 055	11 172	77 854	35
36	Ostra Vetere	3 276	1 683	670	6 967	13 284	12 587	35 171	1 053	1 681	3 375	9 054	12 522	120	313	480	1 060	8 156	37 814	1 610	219	1 252	2 500	40 533	36
37	Paterno d'Ancona	1 150	600	4 537	4 735	125	9 997	776	1 988	1 093	3 317	200	2 250	9 624	678	305	1 237	11 539	37
38	Poggio San Marcello	1 303	330	8 056	6 336	609	15 331	463	1 779	1 381	4 992	1 271	1 256	1 000	60	3 062	15 264	67	541	15 872	38
39	Polverigi	2 343	170	765	4 780	8 823	231	14 769	107	2 003	2 657	5 349	300	1 092	80	4 549	16 137	151	1 519	1 886	18 174	39
40	Ripe	2 197	37	600	9 338	8 066	357	18 398	180	1 185	1 820	5 926	913	50	2 199	800	1 125	3 746	17 944	522	68	772	19 238	40
41	Rosora	1 233	7	200	4 012	7 133	653	12 005	209	2 004	2 021	4 148	15	643	30	2 933	11 993	429	417	865	13 287	41
42	San Marcello	1 926	385	492	4 423	11 540	282	17 122	325	890	790	7 224	200	2 694	240	1 125	3 458	16 946	176	1 878	19 000	42
43	San Paolo di Iesi	971	80	390	3 338	4 879	115	8 802	106	1 265	3 184	165	15	360	110	2 387	8 540	462	200	1 036	10 058	43
44	Santa Maria Nuova	2 684	243	1 200	9 802	9 845	3 285	24 375	869	2 120	2 368	6 795	9 000	1 630	500	870	4 280	28 432	6 000	3 732	1 789	2 560	34 724	44
45	Sassoferrato	7 776	963	4 252	17 343	45 729	19 103	87 390	2 962	3 945	10 630	27 282	42 555	380	3 260	2 050	10 800	103 864	35 565	22 419	3 328	13 608	139 891	45
46	Senigallia	22 499	31 486	128 729	121 565	89 131	200	371 111	80 854	27 185	26 170	87 256	10 016	14 260	2 790	22 387	74 806	345 724	28 122	2 735	80 161	454 007	46
47	Serra de' Conti	2 089	1 298	550	5 886	13 172	3 851	24 757	987	1 790	1 815	8 617	2 774	668	3 176	4 313	24 140	674	1 291	1 935	27 366	47
48	Serra San Quirico	3 999	826	1 000	13 668	19 918	21 330	56 742	3 877	3 371	3 598	10 449	34 741	2 774	610	8 919	68 333	15 080	3 667	178	1 786	73 786	48
49	Sirolo	2 652	6 928	2 500	5 059	10 570	2 898	27 961	2 506	2 295	2 295	10 764	2 863	1 906	305	7 938	31 526	7 500	4 611	673	4 416	40 553	49
50	Staffolo	2 479	377	1 107	8 579	10 509	2 456	23 028	2 289	3 386	2 853	6 872	13 728	2 435	15 850	300	4 960	52 673	30 000	1 369	1 014	2 677	56 719	50
51	Tomba di Senigallia	1 261	253	460	3 788	6 565	2 330	13 396	381	981	1 197	3 433	2 211	1 154	150	3 990	13 587	769	960	595	14 951	51
51	Totale della provincia	267 338	141 949	999 339	1 18																					

TAV. I. — Bilanci dei comuni per l'anno 1884 riassunti per titoli principali.

Aquila

Aquila

Numero d'ordine	COMUNI	Popolazione presente al 31 dicembre 1881	ENTRATE EFFETTIVE						SPESSE EFFETTIVE										MOVIMENTO di capitali		DIFFERENZA dei residui		PARTITE di giro e contabilità speciali	TOTALE generale delle entrate uguali a quello delle spese	Numero d'ordine						
			ORDINARIE					STRAORDINARIE	TOTALE	OBBLIGATORIE ORDINARIE				OBBLIGATORIE STRAORDINARIE			FACOLTATIVE			TOTALE	della ENTRATA	della SPESA				Attiva	Passiva				
			Rendite patrimoniali	Dazio di consumo comunale	Sovrimposta sui terr. e sui fabbricati	Altre entrate	Altre			Oneri patrimoniali	Opere pubbliche	Istruzione pubblica	Altre spese	Opere pubbliche	Istruzione pubblica	Altre spese	Opere pubbliche	Istruzione pubblica	Altre spese									della ENTRATA	della SPESA	Attiva	Passiva

PROVINCIA I A Q U I L A .

Circondario di Aquila.

1	Acciano	1 958	4 970	60	3 500	4 500	10 968	23 998	3 192	500	2 298	6 507	10 698	60	20 118	575	50	43 998	23 000	3 000	1 012	48 010	1
2	Aquila	18 426	4 431	233 734	35 000	22 721	16 225	312 111	63 712	14 510	15 299	113 087	1 700	9 233	189 000	47 615	20 654	484 810	181 500	8 801	122 999	616 610	2
3	Arischia	1 449	9 042	851	21	3 160	13 077	3 900	950	1 263	5 679	703	1 732	200	150	14 577	1 500	1 157	15 734	3
4	Bagno	2 816	7 995	200	11 044	4 217	8 065	31 521	6 280	1 510	2 940	8 107	8 915	200	6 240	100	236	31 528	2 594	5 600	2 252	39 373	4
5	Barete	1 231	4 668	270	3 800	2 992	5 500	29 994	13 869	2 040	3 633	11 576	5 100	3 255	700	440	63	40 676	1 610	12 292	3 286	45 572	6
6	Barisciano	3 613	14 704	2 839	6 960	5 500	21 994	13 869	2 040	3 633	11 576	5 100	3 255	700	440	63	40 676	1 610	12 292	3 286	45 572	6
7	Bussi	1 905	10 282	100	827	3 073	400	14 682	2 053	3 081	1 238	5 913	932	75	1 515	14 807	350	475	1 068	16 225	7
8	Cagnano Amiterno	2 240	10 068	2 637	3 225	10 515	26 475	2 491	400	2 740	7 965	11 401	30	1 913	1 293	28 336	30 000	34 641	6 502	2 482	65 459	8
9	Calascio	1 410	10 936	100	2 666	2 500	3 750	19 952	2 177	1 600	1 202	6 475	4 800	6 791	375	28 420	2 000	2 532	4 000	1 280	27 232	9
10	Camarda	3 488	9 925	143	11 785	6 055	130	28 038	5 265	3 812	8 133	2 310	2 850	22 370	5 668	1 827	29 865	10
11	Campotosto	2 105	4 020	1 864	1 684	8 267	5 694	21 529	1 510	680	2 033	5 847	8 459	150	7 220	2 370	28 269	6 740	3 385	31 654	11
12	Castrano	3 555	5 882	260	7 277	8 679	3 220	25 318	3 870	3 138	2 850	11 796	500	9 500	1 741	100	1 684	35 179	9 900	2 700	2 661	2 937	40 816	12
13	Capitignano	1 270	2 225	200	5 888	3 545	561	12 219	650	625	2 540	5 287	2 840	277	12 219	4 100	16 319	13
14	Caporciano	1 071	3 213	30	2 213	3 951	2 292	11 699	1 345	900	1 886	4 734	2 322	3 164	50	50	160	14 611	4 100	3 688	2 500	960	19 259	14
15	Carapelle Calvisio	1 757	4 933	120	7 768	2 670	40	15 531	2 889	100	2 854	3 602	305	2 100	3 449	150	862	15 811	780	500	432	16 743	15
16	Castel del Monte	1 688	17 454	893	460	3 335	22 145	3 460	939	1 889	8 480	7 588	60	13 305	160	2 880	58 752	2 000	14 607	1 069	39 821	16
17	Castel di Ieri	1 353	1 145	100	2 148	3 050	20	6 463	6 260	50	1 262	5 908	537	4 368	18 385	8 000	5 000	8 922	1 155	24 540	17
18	Castelvecchio Subequo	1 854	1 894	209	4 729	5 110	250	12 192	1 370	280	1 682	3 966	100	2 354	2 040	11 792	400	2 473	14 665	18
19	Collepietro	1 530	5 126	18	4 246	3 998	45	13 433	1 386	1 200	2 608	6 017	3 772	1 010	100	60	1 515	17 668	4 235	1 177	18 845	19
20	Fagnano Alto	1 924	1 718	1 145	4 000	5 196	8 238	20 297	2 853	500	2 708	6 050	21 137	3 048	36 296	20 000	4 000	943	41 240	20
21	Fontecchio	1 509	2 205	400	6 539	3 190	2 489	14 823	630	200	2 848	4 619	2 192	1 785	12 274	2 549	730	15 553	21
22	Fossa	1 333	3 895	500	3 940	1 673	3 390	13 398	1 991	115	1 314	5 007	3 790	1 000	2 342	462	16 021	2 623	1 132	17 153	22
23	Gagliano Aterno	1 673	5 521	1 751	4 885	4 100	16 257	2 276	300	1 352	8 387	4 869	4 033	480	102	21 799	1 167	4 375	1 160	23 959	23
24	Goriano Sicoli	1 315	2 608	1 000	2 000	4 779	72	10 459	704	1 390	1 182	4 430	200	2 503	50	10 459	533	10 992	24
25	Goriano Valli	1 558	1 897	100	3 460	4 213	2 515	12 215	967	2 456	3 956	3 789	1 054	12 222	200	1 201	1 008	729	14 152	25
26	Lucoli	2 287	20 561	1 641	188	10 650	33 040	6 111	3 540	2 680	8 991	10 281	3 420	30	36	35 089	12 950	12 026	1 125	1 796	48 911	26
27	Montereale	5 343	5 133	4 093	10 000	13 410	7 200	39 836	2 699	4 990	7 813	14 008	6 300	3 780	3 710	50	167	43 427	2 400	1 191	18 372	61 799	27
28	Navelli	2 372	9 136	2 400	4 198	230	16 014	2 732	359	3 025	5 672	1 150	1 943	956	2 177	18 014	2 000	1 886	19 900	28
29	Ocre	1 152	5 530	209	2 943	2 386	910	11 978	4 271	85	1 893	4 931	45	1 820	899	20	76	14 040	638	2 700	822	15 500	29
30	Ofena	3 496	18 199	350	6 884	2 105	400	27 938	6 779	5 234	3 580	9 753	540	1 660	4 861	32 409	1 350	806	3 927	3 290	36 505	30
31	Paganica	5 389	13 622	835	16 000	4 081	903	35 438	5 510	2 928	5 981	14 287	18 157	7 565	50	881	55 359	477	2 879	23 323	5 767	64 005	31
32	Pizzoli	3 644	14 154	1 020	9 526	3 228	1 240	29 168	4 772	7 777	3 650	10 074	2 494	1 076	1 500	80	31 423	1 000	8 745	10 000	5 747	45 915	32
33	Poggio Picenze	1 015	3 864	300	840	375	206	5 585	578	176	1 309	2 387	1 545	10	6 005	200	682	902	485	7 172	33
34	Prata d'Ansidonia	1 723	3 726	155	3 465	3 725	560	11 631	830	1 015	2 972	5 357	887	11 061	1 060	3 180	1 550	858	15 099	34
35	Preturo	1 808	8 393	45	4 004	2 573	6 210	21 225	1 900	1 400	2 022	7 314	6 070	60	1 355	100	400	20 621	1 604	1 000	1 651	23 876	35
36	Rocca di Cambio	714	11 902	751	230	900	13 783	2 735	391	1 282	5 931	1 450	2 438	1 353	200	15 783	2 000	607	16 390	36
37	Rocca di Mezzo	2 395	17 475	2 183	4 223	4 850	28 731	5 746	500	4 365	11 633	3 300	100	2 699	9 000	480	37 828	1 300	7 797	1 293	39 121	37
38	Rojo Piano	1 280	6 400	520	2 014	196	1 212	10 342	1 421	840	1 320	4 223	3 588	1 129	100	12 621	1 721	4 000	1 402	15 744	38
39	San Demetrio ne' Vestini	2 772	3 815	1 900	2 232	5 810	4 139	17 916	3 806	830	2 585	6 298	6 756	4 040	1 100	25 415	7 499	2 576	27 991	39
40	San Pio delle Camere	1 331	734	400	2 608	4 500	2 700	10 942	1 088	126	2 695	3 788	2 400	2 590	1 135	13 822	120	3 000	625	14 567	40
41	Sant' Eusanio Forconese	1 054	1 581	3 565	3 451	932	9 529	831	150	1 817	3 040	2 839	2 200	10 877	792	2 140	660	12 329	41
42	Santo Stefano di Sessanio	1 012	5 954	661	2 727	100	9 442	1 519	120	1 214	4 140	12 050	913	10	60	20 032	12 000	1 410	725	22 167	42
43	Sassa	1 903	1 776	369	3 000	6 889	3 255	15 289	824	325	1 963	6 054	2 821	30	1 532	65	30	13 644	500	2 145	3 345	19 134	43
44	Scoppito	1 545	8 902	500	1 360	6 507	57	17 326	2 278	1 000	3 611	5 968	8 955	7 988	31	29 826	14 800	2 300	1 755	39 881	44
45	Secinaro	1 236	5 046	904	2 020	5 765	13 735	1 633	450	1 252	6 098	3 000	1 410	10 100	23 863	8 000	372	2 500	879	25 114	45
46	Tione	675	4 759	80	1 589	1 235	3 322	10 983	466	280	1 213	3 227	4 024	2 054	1 129	36	206	12 635	1 350	100	12 735	46
47	Tornimparte	2 749	13 851	2 008	379	6 660	22 898	4 035	1 350																

Aquila

TAV. I. - Bilanci dei comuni per l'anno 84 riassunti per titoli principali.

Aquila

Numero d'ordine	COMUNI	Popolazione presente al 31 dicembre 1881	ENTRATE EFFETTIVE					SPESSE EFFETTIVE										MOVIMENTO di capitali		DIFFERENZA dei residui		PARTITE di giro e contabilità speciali	TOTALE generale delle entrate uguale a quello delle spese	Numero d'ordine					
			ORDINARIE				STRAORDINARIE	TOTALE	OBBLIGATORIE ORDINARIE				OBBLIGATORIE STRAORDINARIE			FACOLTATIVE			TOTALE	della ENTRATA	della SPESA				Attiva	Passiva			
			Rendite patrimoniali	Dazio di consumo comunale	Sovrimposta sui terr. e sui fabbricati	Altre entrate			Oneri patrimoniali	Opere pubbliche	Istruzione pubblica	Altre spese	Opere pubbliche	Istruzione pubblica	Altre spese	Opere pubbliche	Istruzione pubblica	Altre spese									Opere pubbliche	Istruzione pubblica	Altre spese
Circ. di Avezzano.																													
1	Ajelli.....	1 896	7 708	2 205	9 597	5 285	24 795	2 432	9 402	2 062	6 468	11 050	840	9 100	112	3 503	44 969	18 500	1 000	2 674	1 761	47 730	1			
2	Avezzano.....	7 380	11 540	42 090	24 614	13 911	3 987	96 172	19 507	3 540	13 679	42 874	4 320	16 128	9 000	7 105	10 925	127 078	44 000	13 094	27 140	167 312	2			
3	Balsorano.....	2 874	9 575	1 980	2 370	5 000	18 925	952	550	2 130	7 521	5 314	12 550	141	2 264	31 422	17 500	5 405	402	947	37 774	3			
4	Bisegna.....	1 050	12 114	1 700	2 901	2 936	450	20 101	2 892	250	2 705	6 248	2 480	1 172	7	734	16 398	3 703	1 214	21 315	4			
5	Canistro.....	1 090	2 862	504	3 895	2 794	12 076	21 631	675	1 332	6 214	26 877	50	3 921	7	39 076	18 000	1 855	1 300	447	41 378	5			
6	Capistrello.....	3 512	14 973	1 100	2 721	9 850	4 100	32 744	3 370	500	3 418	10 472	32 304	13 761	160	22	100	64 047	40 000	8 697	2 850	75 594	6			
7	Cappadocia.....	2 016	28 236	667	1 336	6 051	3 850	40 140	12 074	1 965	3 187	7 280	34 500	5 700	55	2 829	67 590	31 658	4 208	2 221	74 019	7			
8	Caroli.....	5 817	2 920	5 667	22 030	10 698	41 315	2 256	200	5 633	11 229	11 415	5 872	39	36 644	5 302	631	2 766	41 712	8			
9	Castellafiume.....	1 534	7 962	350	3 541	4 490	4 098	20 441	3 008	2 022	6 494	11 307	4 593	1 710	29 134	27 213	3 593	14 927	420	48 074	9			
10	Celano.....	8 314	10 515	7 760	6 319	20 005	20 550	65 179	3 503	400	8 076	26 887	24 139	100	19 918	26 000	200	14 616	123 839	60 030	4 000	2 660	24 432	152 271	10			
11	Cerchio.....	1 891	12 020	3 630	4 666	2 475	2 706	25 497	6 608	1 268	1 425	7 037	4 224	2 900	10 040	92	3 245	36 839	12 300	958	2 813	40 610	11			
12	Civita d' Antino.....	1 428	4 461	500	2 297	3 333	2 699	13 290	2 136	500	1 398	5 216	4 924	743	10	156	15 083	10 035	8 242	552	23 877	12			
13	Civittaraveto.....	2 108	537	1 230	1 913	8 053	1 560	13 293	794	1 050	2 010	5 677	3 620	12 828	365	15	403	26 762	20 000	8 413	1 882	2 372	37 547	13			
14	Cocullo.....	1 346	10 618	872	5	4 800	16 295	2 825	1 170	2 057	4 422	4 784	1 000	3 202	20	3 015	22 495	2 368	3 832	821	23 316	14			
15	Collarme.....	1 554	5 075	450	2 500	3 293	7 596	18 914	4 850	560	1 350	7 007	8 994	3 395	50	2 489	28 095	7 210	1 750	4 321	1 621	32 066	15			
16	Collalongo.....	1 718	1 706	520	1 195	9 715	2 970	16 106	3 011	340	1 372	6 398	11 193	3 580	22	276	26 192	12 794	2 908	200	2 586	31 686	16			
17	Gioia de' Marsi.....	2 672	9 007	1 037	5 000	10 081	1 531	26 656	5 893	300	4 370	12 712	1 439	2 000	469	27 183	435	92	5 663	32 846	17			
18	Leccese ne' Marsi.....	1 490	9 252	150	1 350	1 975	4 010	16 737	4 912	430	1 972	5 484	9 548	2 862	24	195	25 417	7 620	330	1 420	2 046	27 823	18			
19	Luco nei Marsi.....	3 689	11 511	4 400	935	4 127	3 660	24 663	1 593	250	2 525	7 027	3 447	3 447	50	3 532	6 094	25 763	1 200	100	3 618	29 481	19			
20	Magliano de' Marsi.....	4 275	5 400	4 000	9 612	10 213	3 231	32 516	4 284	1 460	4 167	12 421	1 575	300	4 043	2 942	31 192	316	1 610	6 203	39 035	20			
21	Massa d'Albe.....	4 260	12 421	4 650	2 811	12 962	5 325	38 199	8 235	1 700	5 208	6 636	62 840	21 737	127	4 216	110 699	75 000	2 500	4 393	117 592	21			
22	Morino.....	1 731	8 191	1 445	4 692	6 950	21 278	2 770	200	2 576	6 180	7 450	50	2 850	354	14	127	22 571	2 152	859	495	23 925	22			
23	Opi.....	631	8 109	100	1 097	490	9 703	2 737	1 297	4 170	700	3 625	6	12 535	3 529	2 500	2 000	922	15 957	23			
24	Ortona de' Marsi.....	2 842	17 261	4 109	3 335	2 744	10 313	37 753	4 966	1 110	2 676	10 179	14 706	10 040	13 502	180	80	347	57 786	19 200	2 167	3 000	3 135	63 088	24			
25	Ortuocchio.....	1 933	8 265	1 262	4 076	2 570	16 173	2 804	500	1 287	6 800	2 906	14 000	8 280	2 000	561	2 235	41 373	25 500	300	1 748	43 421	25			
26	Ovindoli.....	1 806	11 224	1 417	391	258	13 320	2 380	11 933	2 780	10 021	100	12 129	12	873	40 228	24 592	820	3 136	1 595	42 613	26			
27	Pereto.....	3 108	22 697	2 499	84	10 974	36 164	5 876	2 500	4 387	12 421	11 481	2 656	21	2 075	41 417	5 753	1 000	500	882	43 299	27			
28	Pescasseroli.....	1 994	16 550	469	318	1 230	18 567	3 650	500	2 525	7 628	485	5 778	6 250	13	5 058	31 917	4 400	2 050	11 000	7 081	41 018	28			
29	Pescina.....	7 038	15 542	2 000	8 000	12 215	6 409	44 166	4 590	5 100	8 614	14 442	9 048	6 650	14 027	23 000	336	4 561	90 368	51 698	5 496	11 669	107 533	29			
30	Sante Marie.....	3 138	8 653	500	4 609	15 300	12 157	41 219	3 814	450	3 135	9 739	27 684	160	4 270	49 252	28 000	19 967	5 775	74 994	30			
31	San Vincenzo Valle Roveto.....	3 439	8 537	1 461	3 980	5 052	19 050	3 598	200	3 774	6 984	5 599	2 910	26	190	23 275	35 746	4 000	27 521	692	55 488	31			
32	Scureola.....	3 788	7 065	3 875	6 677	5 470	3 275	26 362	3 973	1 550	3 659	9 967	11 740	50	4 432	20	150	35 532	2 009	1 836	9 006	2 496	39 864	32			
33	Tagliacozzo.....	8 012	8 891	15 500	4 279	17 872	14 919	61 491	4 231	1 582	7 170	21 644	28 049	1 050	6 600	501	2 180	2 912	75 872	17 400	3 019	8 634	87 525	33			
34	Trasacco.....	1 854	5 239	1 697	2 800	4 980	387	15 103	1 254	2 900	1 563	6 329	9 087	8 300	11 678	71	41 182	33 000	8 900	1 979	5 053	55 135	34			
35	Villavallelonga.....	1 715	6 039	700	789	3 020	1 735	12 283	1 776	300	1 252	7 164	30	4 033	34	394	15 583	2 800	500	2 016	17 590	35			
	TOTALE.....	105 003	342 726	103 519	126 593	236 535	186 841	996 244	144 142	54 660	118 784	345 392	775 880	49 780	280 300	70 950	11 577	83 973	1 535 438	661 719	130 612	50 535	42 448	149 079	1 857 577				
Circ. di Cittaducale.																													
1	Accumoli.....	2 352	618	263	2 375	20 744	5 020	29 020	2 537	1 455	3 645	7 117	8 500	1 354	3 000	1 350	160	4 810	33 928	6 300	3 380	1 988	4 556	41 864	1			
2	Amatrice.....	6 463	8 653	7 253	8 000	52 300	1 210	57 416	7 067	1 297	9 840	25 770	5 193	150	4 827	4 334	50	1 735	60 263	851	3 504	5 500	9 536	73 303	2			
3	Antrodoco.....	3 979	17 600	6 000	4 764	9 215	37 579	6 992	6 700	4 091	13 528	22 581	5 484	3 500	30	1 704	64 610	35 260	16 337	8 108	2 618	83 565	3			
4	Borbona.....	1 582	1 591	350	2 775	7 578	1 013	13 217	1 258	250	2 300	5 371	20	4 890	1 162	65	345	15 940	450	2 273	1 476	17 416	4			
5	Borgocollefegato.....	5 063	3 510	501	2 037	14 612	7 424																						

Aquila

TAV. I. — Bilanci dei comuni per l'anno 1934 riassunti per titoli principali.

Aquila

Numero d'ordine	COMUNI	Popolazione presente al 31 dicembre 1881	ENTRATE EFFETTIVE					SPESSE EFFETTIVE											MOVIMENTO di capitali		DIFFERENZA dei residui		PARTITE di giro e contabilità speciali	TOTALE generale delle entrate uguale a quello delle spese	Numero d'ordine	
			ORDINARIE				STRAORDINARIE	TOTALE	OBBLIGATORIE ORDINARIE				OBBLIGATORIE STRAORDINARIE			FACOLTATIVE				della ENTRATA	della SPESA	Attiva				Passiva
			Rendite patrimoniali	Dazio di consumo comunale	Sovrimposta sul terr. e sui fabbricati	Altre entrate			Oneri patrimoniali	Opere pubbliche	Istruzione pubblica	Altre spese	Opere pubbliche	Istruzione pubblica	Altre spese	Opere pubbliche	Istruzione pubblica	Altre spese	TOTALE							
9	Cittaducale.....	4 098	6 939	1 320	26 494	13 222	3 210	51 185	2 723	405	6 277	28 058	5 373	460	4 601	1 020	200	7 500	56 617	50 560	45 128	5 398	107 143	9
10	Cittareale.....	1 341	9 701	1 000	3 928	4 895	2 289	21 813	6 995	250	2 072	4 841	575	4 472	3 311	22 516	300	1 021	1 424	4 458	27 995	10
11	Fiamignano.....	3 169	10 000	350	3 922	8 370	2 300	24 942	6 395	1 500	3 883	9 404	6 812	9 780	150	130	38 054	20 304	33 416	4 610	62 968	11
12	Leonessa.....	5 339	8 944	1 800	10 000	28 202	725	49 671	7 482	3 200	8 580	16 318	1 357	3 200	1 210	1 360	42 705	2 000	18 567	9 601	5 883	67 155	12
13	Lugnano di Villa Troiana.....	1 247	8 336	1 419	2 005	628	12 388	3 097	430	2 548	4 588	236	803	25	147	11 874	680	166	901	13 455	13
14	Micigliano.....	553	7 488	471	802	70	8 831	1 353	530	1 223	5 410	100	751	1 356	20	423	11 166	800	3 135	432	12 398	14
15	Pescoracchiano.....	4 447	1 311	1 417	8 071	520	11 319	984	300	3 945	10 548	392	3 049	101	19 319	8 000	3 675	22 994	15
16	Petrella Salto.....	4 295	13 507	400	2 421	7 364	8 540	32 232	1 928	200	6 470	9 640	7 954	6 550	350	2 023	35 115	8 829	1 967	3 979	2 354	43 415	16
17	Posta.....	1 952	7 579	563	3 774	3 451	600	15 967	2 623	1 075	2 653	5 615	378	2 580	365	15 289	200	1 600	722	2 389	19 278	17
	TOTALE.....	51 054	114 855	14 150	84 915	176 765	53 866	444 552	60 060	23 868	70 157	170 328	85 432	2 184	65 192	13 072	1 935	26 046	518 317	121 975	124 825	80 594	3 979	57 135	704 250	
Circondario di Solmona.																										
1	Alfedena.....	1 745	13 807	1 200	1 215	3 950	3 866	24 038	5 924	3 700	2 055	9 107	9 225	8 241	60	60	873	39 245	7 000	8 207	1 916	41 161	1
2	Anversa.....	1 499	11 217	1 080	1 494	65	3 874	17 730	2 171	1 050	2 073	5 807	5 213	3 185	242	20	131	19 895	2 165	1 237	21 132	2
3	Ateleta.....	2 798	7 255	650	1 652	3 386	100	13 043	2 806	1 941	7 233	1 839	400	145	1 508	15 871	2 400	2 912	3 370	1 285	20 098	3
4	Barrea.....	1 434	17 982	417	1 416	103	1 859	21 804	7 606	528	1 284	6 355	3 700	100	10 181	2 030	2 711	34 465	8 020	128	4 769	1 138	35 731	4
5	Bugnara.....	2 635	5 270	511	9 638	2 875	1 850	20 144	4 178	180	1 920	5 855	6 305	1 912	2 150	22 526	5 030	790	1 828	1 913	27 057	5
6	Campo di Giove.....	1 854	16 513	300	1 722	3 079	4 703	26 317	7 456	350	2 415	8 761	19 253	10 608	230	4 070	53 146	25 000	722	2 551	2 368	56 236	6
7	Castel di Sangro.....	5 193	17 043	8 531	14 060	9 515	2 562	51 711	17 060	696	6 167	15 393	1 625	100	4 570	1 600	1 723	6 387	55 323	5 000	1 388	13 615	70 326	7
8	Civitella Alfedena.....	633	5 321	881	508	2 985	9 695	1 777	300	1 363	3 663	2 495	1 127	42	10	130	10 909	760	2 000	26	564	12 259	8
9	Introdacqua.....	3 238	11 316	1 500	5 083	1 250	1 160	20 309	3 724	752	2 525	10 811	3 053	3 325	264	24 461	6 000	2 169	321	4 850	31 480	9
10	Pacentro.....	4 013	15 559	3 326	5 489	2 707	27 081	6 511	700	4 131	8 788	800	3 551	145	1 355	255	26 234	847	2 837	29 918	10
11	Pentima.....	2 544	4 137	550	6 300	3 552	510	15 069	1 792	202	2 428	6 463	617	10 745	2 320	24 569	10 000	500	1 766	26 835	11
12	Pescocostanzo.....	2 112	20 183	250	2 037	2 000	4 870	29 340	10 482	1 285	2 770	8 266	5 097	30	1 358	50	2 944	32 282	2 942	4 513	36 795	12
13	Pettorano sul Gizio.....	3 728	5 412	1 074	3 199	3 914	1 269	14 868	3 708	100	3 142	10 351	7 360	600	30	670	25 961	6 100	4 993	3 921	29 882	13
14	Popoli.....	7 157	11 727	3 000	17 621	16 833	2 460	51 641	5 054	2 410	7 726	18 073	42 436	150	1 290	400	1 198	6 666	85 408	34 000	2 756	2 523	12 321	100 485	14
15	Pratola Peligna.....	7 436	21 497	2 909	5 060	6 950	5 491	41 907	5 302	5 511	6 638	14 797	2 907	6 667	772	42 594	136	551	5 957	48 551	15
16	Prezza.....	2 232	2 018	331	7 953	4 522	3 715	18 539	1 782	293	1 223	7 393	3 716	100	3 434	60	250	18 251	350	1 738	1 100	1 541	21 530	16
17	Rajano.....	3 607	14 580	1 000	5 063	5 432	120	26 195	4 001	1 130	2 355	8 610	1 200	883	5 000	15	4 095	27 309	2 188	1 074	4 095	32 478	17
18	Rivisondoli.....	1 581	16 051	750	915	780	2 680	21 176	6 114	646	3 116	7 521	215	2 836	25	21	779	21 276	500	1 400	1 000	2 040	24 716	18
19	Roccacasale.....	1 686	2 340	90	3 892	3 117	5 173	14 612	898	100	1 512	5 751	5 873	380	93	14 612	1 113	15 725	19
20	Rocca Pia.....	977	13 760	690	838	1 195	100	16 583	6 973	680	1 243	5 811	20	2 178	30	1 481	18 422	2 000	225	64	819	19 466	20
21	Roccaraso.....	1 959	21 433	1 851	360	155	23 799	8 117	6 050	2 834	9 081	1 060	2 695	95	180	30 116	3 557	51	2 811	3 300	33 467	21
22	Scanno.....	2 679	28 664	2 539	4 833	2 555	38 593	13 830	400	2 999	9 387	2 050	400	15 027	100	280	3 605	48 078	10 030	451	64	1 406	49 999	22
23	Scontrone.....	1 150	6 820	300	956	2 010	371	10 457	2 937	100	1 740	4 411	2 303	1 171	996	13 657	100	227	3 327	755	14 639	23
24	Solmona.....	17 601	26 944	92 000	28 221	24 868	20 570	192 603	28 671	6 620	33 267	73 958	12 573	6 000	11 700	17 871	3 200	3 952	197 812	10 086	15 295	98 973	308 871	24
25	Villalago.....	982	11 082	561	1 436	43	13 122	2 948	410	1 243	6 223	718	2 326	596	79	270	14 815	865	828	180	14 995	25
26	Villetta Barrea.....	1 163	8 357	470	655	90	6 100	15 672	2 506	50	1 249	4 351	1 138	8 282	25	30	1 404	19 034	100	3 262	1 122	20 156	26
27	Vittorito.....	1 795	5 838	1 728	4 635	22 103	34 304	1 495	600	1 312	6 492	21 768	1 102	300	878	136	34 088	250	34	1 250	35 388	27
	TOTALE.....	85 431	342 146	117 633	129 876	116 746	103 951	810 352	165 823	34 803	102 671	288 745	55 340	6 900	127 973	29 406	9 511	49 125	970 350	128 316	28 504	62 113	1 918	176 795	1 177 576	

Riepilogo per circondari.

48	Aquila.....	111 539	335 320	251 729	216 577	196 387	157 895	1 157 908	199 182	69 565	138 899	416 307	502	13 335	168 488	224 259	49 682	52 160	1 539 386	348 134	120 320	153 661	220 505	1 880 211	48
35	Avezzano.....	105 003	342 726	103 549	126 593	236 535	186 841	996 244	144 142	54 660	118 784	345 375	880	49 780	280 300	70 950	11 577	83 973	1 535 438	661 719	130 612	50 535	42 448	149 079	1	

Arezzo

TAV. I. — Bilanci dei comuni per l'anno

1884 riassunti per titoli principali.

Arezzo

Numero d'ordine	COMUNI	Popolazione presente al 31 dicembre 1881	ENTRATE EFFETTIVE					SPESSE EFFETTIVE				MOVIMENTO di capitali			DIFFERENZA dei residui		PARTITE di giro e contabilità speciali	TOTALE generale delle entrate uguali a quello delle spese	Numero d'ordine										
			ORDINARIE				STRAORDINARIE	TOTALE	OBLIGATORIE ORDINARIE				OBLIGATORIE STRAORDINARIE			FACOLTATIVE				TOTALE	della ENTRATA	della SPESA	Attiva	Passiva					
			Rendite patrimoniali	Dazio di consumo comunale	Sovrimposta sul terr. e sui fabbricati	Altre entrate			Oneri patrimoniali	Opere pubbliche	Istruzione pubblica	Altre spese	Opere pubbliche	Istruzione pubblica	Altre spese	Opere pubbliche									Istruzione pubblica	Altre spese	Opere pubbliche	Istruzione pubblica	Altre spese

PROVINCIA DI AREZZO.

Circondario di Arezzo.

1	Anghiari	7 284	1 245	1 460	56 094	9 930	1 386	70 115	6 898	7 000	7 139	23 711	7 965	2 052	150	1 400	6 222	62 537	6 174	1 404	10 817	80 932	1
2	Arezzo	38 950	14 233	112 500	386 000	78 204	4 260	595 197	142 571	42 758	28 399	234 082	12 827	1 000	19 588	7 904	36 458	38 033	563 620	35 200	68 035	1 258	129 374	761 029	2
3	Badia Tedalda	2 387	971	700	8 958	5 236	56	15 921	294	920	1 420	8 586	3 100	100	1 762	50	990	17 222	1 301	1 677	18 899	3
4	Bibbiena	6 136	3 978	6 000	34 200	14 863	2 847	61 888	3 891	6 105	5 615	25 984	6 601	6 145	130	1 272	55 743	11 164	20 785	3 476	15 303	91 831	4
5	Bucine	7 186	1 325	550	34 731	9 130	56	45 792	1 258	7 477	3 747	22 722	2 588	5 364	425	2 938	46 519	1 490	2 217	5 265	53 274	5
6	Capolona	2 804	759	100	14 100	2 876	381	18 216	128	2 718	2 231	6 767	2 980	885	50	4 155	19 914	1 698	1 807	21 721	6
7	Caprese	2 181	925	215	11 737	2 081	2 376	17 334	180	1 420	1 953	4 523	5 400	2 649	140	2 811	19 076	1 742	1 136	20 212	7
8	Castel Focognano	3 536	971	985	15 377	4 592	584	22 509	1 081	3 400	3 033	5 984	5 286	2 099	50	5 127	26 060	2 823	728	5 136	31 196	8
9	Castelfranco di Sopra	3 112	521	420	18 316	3 484	10	22 751	466	3 969	2 821	7 309	845	50	1 043	220	4 613	21 336	577	838	1 846	24 597	9
10	Castel S. Nicolò	5 384	1 462	700	26 294	6 896	3 238	38 590	658	4 884	3 865	18 319	5 250	11 700	4 702	94	160	1 250	50 912	6 000	6 322	3 099	54 011	10
11	Castiglion Fibocchi	1 134	279	40	9 220	1 684	1 057	12 280	1 465	1 262	1 103	5 870	1 455	686	20	250	12 111	435	266	600	13 146	11
12	Castiglion Fiorentino	12 644	21 640	6 740	35 335	13 882	565	78 162	8 149	12 656	8 747	18 884	5 319	4 565	800	4 421	11 221	74 762	112	5 594	2 082	14 424	94 780	12
13	Cavriglia	5 187	488	300	33 211	9 446	10	43 455	1 073	12 026	4 050	15 458	4 364	20	1 376	400	60	1 752	41 079	2 500	124	1 514	45 093	13
14	Chitignano	1 246	3	250	7 933	1 476	1 408	11 070	133	930	1 097	2 218	2 035	564	30	3 044	10 051	81	881	219	833	11 984	14
15	Chiusi in Casentino	2 635	729	150	17 078	3 573	2 585	24 115	446	2 029	1 972	8 639	7 174	200	1 726	140	735	23 061	2 500	1 446	1 877	27 438	15
16	Civitella in Val di Chiana	5 984	1 319	170	26 879	7 469	35 837	1 561	8 077	3 563	10 972	1 621	200	3 060	50	6 588	35 692	1 674	1 529	2 093	39 459	16
17	Cortona	26 353	25 443	11 300	101 528	34 639	35 410	208 320	18 312	24 820	16 791	44 813	42 356	500	10 608	4 518	16 220	31 618	210 556	5 636	5 636	2 236	16 139	232 322	17
18	Fogliano della Chiana	7 638	35 165	1 600	23 380	9 843	5 033	75 021	5 449	8 408	9 601	23 320	3 100	100	7 492	500	780	16 655	75 405	70	2 741	3 055	26 002	104 148	18
19	Laterina	2 230	626	120	20 890	3 259	3	24 898	3 215	3 150	1 618	7 383	1 704	50	839	393	3 678	22 030	3 810	942	6 052	31 892	19
20	Loro Ciuffenna	5 230	2 393	600	20 400	5 401	118	29 002	331	4 588	2 864	15 553	4 768	200	1 776	800	50	1 042	31 972	71	3 041	3 389	35 432	20
21	Lucignano	4 065	10 190	400	18 000	5 549	280	34 419	2 383	5 609	2 186	16 417	3 144	1 540	3 530	34 8	1 334	1 724	2 399	38 542	21
22	Marciano	2 591	3 767	70	12 754	2 703	30	19 324	827	3 620	1 731	9 362	249	50	3 725	150	360	20 094	1 770	1 000	1 770	22 864	22
23	Montemignaiolo	1 031	241	35	5 783	2 188	75	8 322	324	1 076	696	3 315	704	2 223	8 338	16	516	8 854	23
24	Monterchi	3 144	2 824	701	17 054	10 455	31 034	2 220	1 618	3 705	9 355	2 306	450	1 288	260	6 700	27 902	2 619	513	3 452	34 486	24
25	Monte S. Savino	7 806	7 804	1 500	43 862	8 879	55	62 100	4 364	7 601	5 199	17 264	2 300	300	3 129	600	1 220	16 580	58 557	4 939	1 396	4 634	68 130	25
26	Monte Santa Maria Tiberina	3 121	60	21 143	5 185	5 063	31 451	2 492	2 120	3 957	7 620	5 680	20	1 860	80	5 604	29 433	1 021	997	3 118	34 569	26
27	Monteverchi	9 896	3 243	4 550	52 323	19 413	6 169	85 698	4 925	9 828	8 745	19 988	8 240	5 441	550	5 641	27 263	90 621	1 217	6 140	17 636	109 474	27
28	Ortignano Raggiolo	1 754	540	180	14 359	2 094	2 439	19 612	1 538	1 030	1 225	5 964	4 139	3 065	16	1 775	18 743	1 659	790	1 925	22 327	28
29	Pergine	2 243	449	92	8 438	3 048	12 027	106	2 303	1 545	5 394	300	50	760	70	3 530	14 058	2 031	922	14 980	29
30	Pian di Scò	3 081	693	150	14 026	2 757	376	18 002	817	2 782	2 303	5 278	2 102	1 061	160	5 048	19 551	300	455	1 704	1 480	21 486	30
31	Pieve S. Stefano	4 690	4 414	3 100	39 369	10 014	7 098	63 995	10 670	3 761	4 410	24 662	12 077	250	5 199	2 205	1 439	1 343	66 016	250	2 945	4 716	7 506	76 467	31
32	Poppi	6 653	4 354	1 000	37 724	8 677	260	52 015	3 593	6 248	4 726	16 897	11 006	5 747	550	8 112	56 879	1 000	5 864	4 000	61 879	32
33	Pratovecchio	5 226	2 316	500	23 235	6 858	32 909	452	5 256	3 295	16 320	4 500	100	1 676	420	1 750	33 769	300	1 160	2 203	36 272	33
34	S. Giovanni Valdarno	5 532	1 811	4 250	24 832	12 014	590	43 497	3 923	3 922	4 576	16 628	2 395	2 000	1 849	520	8 248	44 061	200	364	3 622	47 663	34
35	Sansepolcro	8 238	5 445	6 500	49 969	13 893	13 819	89 626	11 539	4 050	7 740	19 551	12 608	1 000	2 745	200	11 610	10 000	81 043	6 815	1 768	14 808	104 434	35
36	Sestino	2 403	1 200	550	14 372	6 595	101	22 818	4 066	1 370	2 307	5 250	3 168	70	666	105	3 715	20 717	1 460	641	1 565	24 383	36
37	Stia	3 292	1 636	800	20 301	6 264	120	29 121	635	2 900	2 837	15 099	1 700	2 224	200	1 155	26 750	2 000	371	2 115	31 236	37
38	Subbiano	3 935	1 243	400	15 558	5 546	22 747	517	2 207	3 076	11 943	3 541	250	2 085	470	1 547	25 636	800	2 089	1 721	27 357	38
39	Talla	2 635	456	517	15 119	3 226	3 874	23 192	797	1 500	2 334	9 354	5 068	2 708	50	641	22 482	1 500	790	1 986	25 968	39
40	Terranova Bracciolini	8 169	2 557	500	41 594	13 827	663	59 141	716	9 740	6 625	25 215	11 405	150	4 707	1 270	3 007	62 835	1 800	1 800	3 694	4 862	69 497	40
40	Totale della provincia	238 744	169 718	170 695	1 391 476	377 239	102 395	2 211 523	254 463	237 138	184 847	772 023	219 513	18 810	133 264	18 771	86 998	256 125	2 181 952	66 206	154 967	65 941	6 751	330 614	2 674 284	40

Ascoli Piceno

TAV. I. — Bilanci dei comuni per l'anno

1884 riassunti per titoli principali.

Ascoli Piceno

Numero d'ordine	COMUNI	Popolazione presente al 31 dicembre 1881	ENTRATE EFFETTIVE					SPESE EFFETTIVE				MOVIMENTO di capitali				DIFFERENZA dei residui		PARTITE di giro e contabilità speciali	TOTALE generale delle entrate uguale a quello delle spese	Numero d'ordine								
			ORDINARIE				STRAORDINARIE	TOTALE	OBBLIGATORIE ORDINARIE				OBBLIGATORIE STRAORDINARIE				FACOLTATIVE				della ENTRATA	della SPESA	Attiva	Passiva				
			Rendite patrimoniali	Dazio di consumo comunale	Sovrimposta sui terr. e sui fabbricati	Altre entrate			Oneri patrimoniali	Opere pubbliche	Istruzione pubblica	Altre spese	Opere pubbliche	Istruzione pubblica	Altre spese	Opere pubbliche	Istruzione pubblica								Altre spese	TOTALE	della ENTRATA	della SPESA

PROVINCIA DI ASCOLI PICENO.

Circ. di Ascoli Piceno.

1	Acquasanta	6 032	3 774	800	4 160	21 125	4 272	37 131	2 905	2 630	5 107	18 261	4 090	3 284	50	4 004	40 351	4 000	800	6 550	47 681	1
2	Aequaviva Picena	2 069	352	1 068	7 120	6 734	3 338	18 662	422	650	1 392	4 910	3 417	50	10 930	719	3 040	25 530	9 000	2 280	148	1 287	29 097	2
3	Amandola	4 768	721	4 174	15 720	20 288	5 535	46 438	683	4 009	3 689	9 648	6 505	4 825	2 300	2 664	13 142	47 465	499	1 526	11 216	59 180	3
4	Appignano del Tronto	1 756	203	705	8 108	8 909	1 863	19 791	2 310	2 532	1 094	5 619	4 374	1 967	275	330	4 270	22 771	675	3 655	1 300	24 746	4
5	Arquata del Tronto	4 414	210	2 000	5 000	20 825	9 818	37 833	623	1 619	4 714	9 810	8 147	2 223	430	140	8 093	35 774	1 500	1 090	2 579	7 583	46 936	5
6	Ascoli Piceno	23 225	25 524	124 000	91 446	109 145	31 230	384 345	52 077	10 596	31 998	93 929	41 203	21 151	4 600	45 712	52 206	353 472	23 621	22 927	31 567	149 066	557 032	6
7	Carassai	1 910	373	1 315	6 378	9 225	1 431	18 722	1 892	940	1 389	4 907	2 009	80	2 374	329	330	2 785	16 976	160	1 906	1 728	20 610	7
8	Castel di Lama	1 862	90	910	6 413	7 486	1 056	15 955	1 205	776	1 819	4 398	361	1 469	270	3 398	13 636	2 319	1 219	17 163	8
9	Castignano	3 223	482	1 657	10 802	15 170	6 124	34 235	4 311	2 900	2 477	8 870	50 700	10	1 080	760	4 797	75 905	44 300	3 321	694	3 975	83 131	9
10	Castorano	1 198	1	350	3 363	6 698	4 255	14 667	200	500	1 171	2 609	2 550	1 963	1 951	115	2 935	13 994	673	928	15 595	10	
11	Colli del Tronto	1 298	360	5 016	4 140	911	10 437	220	950	1 042	3 542	1 507	1 475	160	2 796	11 692	49	1 305	717	12 449	11
12	Comunanza	3 035	1 468	950	8 639	14 980	4 460	25 537	470	260	2 330	7 665	6 550	1 245	300	300	6 437	25 537	3 053	28 612	12
13	Folignano	2 028	17	310	4 500	8 152	4 548	17 527	80	1 020	1 773	3 685	5 161	1 578	50	3 010	16 357	250	1 406	14	1 178	18 955	13
14	Force	2 926	176	1 440	9 173	11 855	11 531	34 175	271	2 204	1 953	12 170	14 935	1 310	55	949	33 817	746	418	3 172	37 765	14
15	Maltignano	1 064	81	909	2 439	3 707	136	7 266	361	680	978	4 630	290	171	25	380	7 425	141	390	1 293	8 859	15
16	Monsampolo del Tronto	2 210	489	250	6 855	6 570	4 947	19 111	1 187	660	1 940	11 563	6 430	1 549	50	580	290	21 259	3 552	2 236	3 802	2 230	28 695	16
17	Montalto delle Marche	3 298	1 576	2 309	13 736	18 545	3 063	39 190	4 982	1 690	4 398	17 688	4 178	3 183	1 447	1 240	352	39 158	5 700	3 610	2 083	8 213	53 105	17
18	Montedivovo	1 158	470	200	4 789	5 747	200	11 436	790	870	1 115	3 563	3 700	1 135	100	3 548	14 871	2 900	563	1 450	16 321	18
19	Montefortino	2 480	36	602	3 955	13 655	1 216	19 464	244	1 785	1 619	5 793	1 197	1 278	6 477	18 393	2 724	1 653	2 063	23 182	19
20	Montegallo	2 268	754	774	5 098	10 640	1 544	18 810	460	400	1 830	5 886	1 569	4 888	500	360	2 385	18 298	5 208	4 696	2 229	25 735	20
21	Montemnacò	1 523	7 427	350	946	5 294	4 233	18 253	1 862	350	1 119	3 917	2 800	2 536	1 890	410	3 888	18 802	104	656	1 101	20 097	21
22	Monteprandone	3 919	263	550	16 638	13 316	5 386	56 133	1 096	2 013	2 513	11 147	5 000	555	6 340	1 189	450	7 324	37 627	1 300	2 774	3 330	42 277	22
23	Offida	4 995	14 861	5 365	15 868	22 830	7 811	66 735	5 983	1 860	7 078	18 659	8 750	160	5 235	1 500	1 880	14 130	65 235	4 500	4 500	1 500	7 479	78 714	23
24	Palmiano	596	40	1 639	4 289	112	6 110	15	820	607	1 770	837	1 622	10	902	6 583	1 104	1 577	473	8 160	24
25	Rocca del Fluvione	3 066	200	4 000	15 165	5 832	25 197	2 200	2 897	5 420	5 032	2 000	4 029	60	4 416	26 054	739	1 596	1 192	27 985	25
26	Rotella	2 256	115	110	7 676	11 310	5 389	24 600	432	1 435	2 326	6 309	10 250	2 020	200	325	3 735	27 032	500	108	2 040	2 269	29 403	26
27	S. Benedetto del Tronto	6 939	642	21 561	23 515	21 347	825	67 929	15 798	4 100	6 630	21 159	150	200	2 186	533	1 451	9 730	61 937	5 983	19 461	87 384	27
28	Spinetoli	2 120	101	605	5 556	7 030	3 797	17 079	4 216	2 100	2 294	7 133	4 200	2 700	1 142	9 860	160	4 172	38 027	18 575	1 300	3 673	3 972	43 239	28
29	Venarotta	2 665	171	250	6 000	12 000	6 971	25 392	105	1 740	3 150	8 561	8 324	2 163	100	296	24 429	788	2 224	473	2 350	29 003	29
	TOTALE	100 241	60 380	174 096	302 638	439 187	141 867	1 118 168	105 205	54 289	102 462	323 201	213 917	5 795	96 440	27 405	58 836	173 887	1 161 437	119 316	69 212	31 551	38 416	252 111	1 521 176	

Circondario di Fermo.

1	Altidona	1 244	194	68	5 511	4 720	168	10 061	465	550	1 096	5 473	600	20	844	100	180	2 183	11 711	1 297	2 347	1 126	14 134	1
2	Belmonte Piceno	1 075	110	90	4 417	4 151	135	8 933	239	1 650	933	2 768	40	115	451	10	50	2 504	9 161	59	287	839	10 059	2
3	Camposilone	1 483	120	10 619	6 563	1 297	18 599	491	365	1 221	3 840	1 210	800	246	5 744	13 917	2 892	1 790	1 791	20 390	3
4	Cossignano	1 516	208	430	8 606	6 660	2 495	18 399	398	255	1 397	4 562	2 872	300	1 767	4 000	300	4 069	19 721	141	1 463	868	20 730	4
5	Cupra Marittima	2 193	805	1 212	13 785	8 514	4 111	28 427	514	1 390	2 988	6 807	3 815	1 025	140	9 117	25 796	3 124	493	2 696	31 616	5
6	Falerone	4 128	1	2 328	12 035	14 838	2 829	32 891	618	4 073	3 981	8 850	3 282	22	560	10 120	31 506	705	680	2 762	35 653	6
7	Fermo	18 383	15 609	64 505	99 624	100 546	19 094	299 378	51 175	21 958	19 062	79 481	85 594	5 525	15 408	45 116	47 096	370 415	101 806	57 344	6 575	260 449	668 208	7
8	Francaavilla d'Ete	1 264	73	263	4 642	5 918	3 595	14 491	110	700	992	3 465	5 368	50	1 315	110	2 584	14 694	200	303	306	1 533	16 530	8
9	Grottanmare	3 695	708	5 000	23 797	9 408	487	39 400	2 252	650	4 450	15 116	1 343	920	12 183	36 914	200	2 686	8 648	48 248	9
10	Grottazzolina	1 561	221	755	6 451	5 519	1 251	14 137	425	1 320	1 235	3 935	1 300	3 630	300	120	3 033	15 298	86	100	1 115	1 301	16 699	10
11	Lapedona	1 311	1 321	180	6 828	4 712	2 263	15 304	347	827	1 645	3 228	5 466	1 250	50	2 597	15 410	114	220	827	16 351	11
12	Magliano di Tenna	1 056	70	454	5 539	4 278	1 691	12 035	439	695	1 034	3 093	2 657	665	25	3 567	12 225	275	465	1 052	13 552	12
13	Massa Fermana	1 459	974	348	3 593	5 289	1 209	11 413	325	1 340	1 144	3 469	300	520	15	2 608	9 721	1 014	2 079	678	1 133	13 590	13
14	Massignano	1 862	15	501	6 529	8 927	637	16 609	239	1 204	1 503	6 793	2 300	150	1 428	475	140	3 309	17 541	223	157	866	1 694	19 392	14

Table with columns: Numero d'ordine, COMUNI, Popolazione presente al 31 dicembre 1881, ENTRATE EFFETTIVE (ORDINARIE, STRAORDINARIE, TOTALE), SPESE (Oneri patrimoniali, Opere pubbliche, Istruzione pubblica, Altre spese).

Table with columns: EFFETTIVE (OBBLIGATORIE STRAORDINARIE, FACOLTATIVE, TOTALE), MOVIMENTO di capitali (della ENTRATA, della SPESA), DIFFERENZA dei residui (Attiva, Passiva), PARTITE di giro e contabilità speciali, TOTALE generale delle entrate uguali a quello delle spese, Numero d'ordine.

Riepilogo per circondari.

Summary table for Ascoli Piceno and Fermo, showing totals for various categories across different sections.

PROVINCIA DI AVELLINO.

Table for the Province of Avellino, listing municipalities (e.g., Accadia, Anzano degli Irpini) and their financial data.

Ascoli Piceno

TAV. I. — Bilanci dei comuni per l'anno

1884 riassunti per titoli principali.

Avellino

Numero d'ordine	COMUNI	Popolazione presente al 31 dicembre 1881	ENTRATE EFFETTIVE					SPESE				EFFETTIVE						MOVIMENTO di capitali		DIFFERENZA dei residui		PARTITE di giro e contabilità speciali	TOTALE generale delle entrate uguale a quello delle spese	Numero d'ordine				
			ORDINARIE				STRAORDINARIE	TOTALE	OBBLIGATORIE ORDINARIE				OBBLIGATORIE STRAORDINARIE			FACOLTATIVE			TOTALE	della ENTRATA	della SPESA				Attiva	Passiva		
			Rendite patrimoniali	Dazio di consumo comunale	Sovrimposta sui terr. e sui fabbricati	Altre entrate			Oneri patrimoniali	Opere pubbliche	Istruzione pubblica	Altre spese	Opere pubbliche	Istruzione pubblica	Altre spese	Opere pubbliche	Istruzione pubblica	Altre spese									della ENTRATA	della SPESA
15	Montappone	2 338	655	1 044	4 787	6 747	1 090	14 323	169	658	1 739	5 773	2 090	79	245	4 304	15 057	53	787	1 798	16 908	15		
16	Monte Falcone Appennino	1 984	100	600	5 684	9 583	4 351	20 318	280	1 350	2 114	4 578	5 783	450	2 303	312	3 502	20 672	146	500	1 749	22 567	16		
17	Montefiore dell'Aso	2 243	605	1 305	8 258	10 627	2 652	23 447	1 045	1 700	1 830	7 306	4 100	4 254	1 700	1 440	4 910	28 285	6 137	3 274	1 975	2 430	33 989	17		
18	Monte Giberto	1 257	181	324	4 806	5 559	3 438	14 308	1 362	780	1 220	3 912	3 850	1 200	530	50	115	3 511	16 530	80	1 116	3 258	1 487	19 133	18		
19	Monte Giorgio	6 105	5 278	5 575	27 864	26 514	2 699	68 030	5 086	5 597	8 829	483	700	1 750	500	9 452	14 255	46 652	3 571	1 364	6 933	76 327	19		
20	Monte Rinaldo	4 263	137	2 706	16 379	15 861	538	35 621	1 387	4 508	3 998	29 473	30	1 300	250	11 201	52 147	586	4 059	628	5 495	42 330	20		
21	Monteleone di Fermo	1 430	7	196	6 928	7 634	2 021	16 836	1 333	1 130	1 425	3 458	2 648	650	45	5 049	15 738	1 120	22	1 334	18 192	21		
22	Montelparo	1 382	823	177	5 000	6 765	2 893	15 658	1 168	1 479	1 106	3 655	2 600	1 004	800	150	2 974	14 936	3 035	2 313	1 247	19 218	22		
23	Monte Rinaldo	836	116	10	3 880	5 019	679	9 704	280	330	930	2 985	642	2 075	300	15	2 196	9 753	315	266	666	10 685	23		
24	Monterubbiano	3 600	1 093	1 508	19 810	16 394	3 023	41 828	2 760	1 180	4 703	11 911	4 302	500	3 060	1 569	700	13 230	43 910	1 956	4 038	6 041	51 907	24		
25	Monte S. Pietrangeli	2 209	584	1 115	8 839	10 115	6 340	26 993	537	2 896	1 886	5 366	15 019	1 500	760	5 788	33 752	1 688	3 544	8 615	1 900	39 196	25		
26	Monte S. Pietro Morico	550	476	140	2 777	2 360	290	6 043	210	1 015	879	1 948	234	421	25	2 080	6 812	57	826	471	7 340	26		
27	Monte Urano	2 287	111	1 350	16 796	9 148	262	27 667	803	2 715	3 671	6 801	2 500	150	1 700	100	8 535	26 975	692	2 934	30 601	27		
28	Monte Vidon Combatte	993	28	108	4 127	4 309	143	8 715	220	600	2 005	2 784	500	1 750	410	60	2 618	10 947	67	2 299	945	11 959	28		
29	Monte Vidon Corrado	1 326	30	1 021	3 907	4 604	1 176	10 738	192	859	1 143	2 643	1 108	727	1 500	2 515	10 687	51	1 430	12 168	29		
30	Montottone	1 691	248	400	8 235	6 141	2 063	17 087	555	975	1 198	4 760	2 690	830	365	3 876	15 249	29 800	1 998	29 640	2 127	49 014	30		
31	Ortezzano	815	332	210	4 294	3 300	174	8 310	185	540	957	2 363	650	890	200	35	2 945	8 765	233	688	732	9 739	31		
32	Pedaso	731	976	6 732	2 382	109	10 199	900	450	1 119	3 029	729	50	3 087	9 364	835	1 263	11 462	32		
33	Petrilli	2 858	153	1 657	15 126	11 501	1 550	29 987	1 881	780	4 617	9 582	821	6 180	603	5 283	29 744	1 436	1 193	3 129	34 309	33		
34	Ponzano di Fermo	1 435	97	100	7 402	6 344	3 048	16 991	734	1 670	1 723	4 642	3 121	50	868	109	40	3 519	16 467	955	2 000	521	1 783	20 250	34		
35	Porto S. Giorgio	3 794	787	8 418	11 956	12 437	5 605	39 203	1 825	2 185	3 886	12 831	1 973	2 250	462	4 240	11 870	41 022	2 403	4 222	8 923	52 348	35		
36	Rapagnano	1 423	57	427	6 687	7 160	389	14 720	200	2 150	1 076	3 338	3 200	815	130	3 734	14 643	80	157	1 289	16 089	36		
37	Ripatransone	6 138	1 936	2 130	30 169	23 676	5 324	63 235	5 227	2 134	6 841	15 952	4 393	5 113	2 400	24 980	67 040	7 000	3 394	199	10 575	81 009	37		
38	Santa Vittoria in Matenano	2 148	868	2 891	9 749	11 315	952	25 775	3 017	1 880	2 671	7 133	100	3 419	2 100	1 325	7 125	28 770	2 800	4 312	4 507	3 616	36 698	38		
39	S. Elpidio a Mare	9 586	6 375	4 832	56 854	25 256	3 427	96 744	10 812	10 302	8 497	24 824	2 768	30	3 644	150	11 110	23 398	95 565	2 041	3 220	51 092	149 877	39		
40	Servigliano	2 205	1 099	1 030	9 974	9 574	1 915	23 592	1 626	1 530	2 681	5 714	8 788	20	8 313	380	5 703	34 705	15 300	4 187	16 966	55 858	40		
41	Torre S. Patrizio	1 087	371	900	6 886	6 299	2 831	17 287	361	480	1 636	6 340	2 500	920	1 250	3 690	17 177	110	606	17 893	41		
TOTALE.....		108 944	43 816	117 404	525 912	456 717	100 247	1 244 096	102 263	88 850	117 026	344 164	186 752	8 660	92 813	14 827	83 466	296 573	1 335 394	170 341	98 347	52 092	32 788	425 030	1 892 209			

Riepilogo per circondari.

29	Ascoli Piceno	100 241	60 380	174 096	302 638	439 187	141 867	1 118 168	105 205	54 289	102 462	323 201	213 917	5 705	96 440	27 495	58 836	173 887	1 161 437	119 316	69 212	31 551	38 416	252 111	1 521 176	29
41	Fermo	108 944	43 816	117 404	525 912	456 717	100 247	1 244 096	102 263	88 850	117 026	344 164	186 752	8 660	92 813	14 827	83 466	296 573	1 335 394	170 341	98 347	52 092	32 788	425 680	1 892 209	41
70	Totale della provincia	209 185	104 196	291 500	828 550	895 904	242 114	2 362 264	207 468	143 139	219 488	667 365	400 669	14 365	189 253	42 322	142 302	470 460	2 496 831	289 687	167 559	83 643	71 204	677 791	3 413 385	70

PROVINCIA DI AVELLINO.

Circ. di Ariano di Puglia.

1	Accadia	4 532	32 529	6 646	717	17 486	57 378	11 987	1 300	7 338	18 562	8 000	13 876	5 500	200	2 200	68 963	8 000	1 415	5 000	5 294	75 672	1
2	Anzano degli Irpini	2 758	8 342	2 130	8 208	5 146	23 826	1 619	2 852	2 993	11 673	5 448	501	7 034	800	777	1 262	34 359	21	10 554	708	35 083	2
3	Ariano di Puglia	14 398	9 197	36 113	36 695	19 465	17 700	119 170	15 289	1 350	14 632	44 052	8 000	3 290	6 600	15 833	5 960	115 006	10 164	6 000	62 048	187 218	3
4	Bonito	3 707	10 884	4 255	182	5 488	20 809	3 448	4 996	3 134	7 962	6 043	545	517	947	27 592	20 000	13 217	2 000	42 809	4
5	Carife	2 292	2 681	400	2 200	3 756	8	9 045	723	700	1 822	3 564	750	40	3 171	814	11 584	2 539	592	12 176	5
6	Casalbore	1 989	6 057	350	4 900	1 262	1 988	14 557	2 143	2 790	1 969	5 447	1 750	2 126	1 990	18 215	11	3 647	761	18 976	6
7	Castel Baronia	1 730	845	4 000	2 210	7 055	1 124	250	1 238	3 064	300	1 209	7 185	907	1 037	825	8 917	7
8	Flumeri	1 621	2 702	7 398	3 311	13 411	2 066	1 166	5 424	23 758	1 000	346	3 070	36 830	24 674	1 555	300	1 285	39 670	8
9	Fontanarosa	2 896	1 250	8 073	1 531	3 591	14 445	958	1 600	1 876	4 271	4 598	677	100	165	14 245	200	2 337	16 782	9

Avellino

TAV. I. - Bilanci dei comuni per l'anno

1884 riassunti per titoli principali.

Avellino

Numero d'ordine	COMUNI	Popolazione prescrite al 31 dicembre 1881	ENTRATE EFFETTIVE					SPESA				
			ORDINARIE				STRAORDINARIE	OBBLIGATORIE ORDINARIE				
			Rendite patrimoniali	Dazio di consumo comunale	Sovrimposta sui terr. e sui fabbricati	Altre entrate		TOTALE	Oneri patrimoniali	Opere pubbliche	Istruzione pubblica	Altre spese
10	Greco.....	3 800	16 613	6 640	6 097	6 236	15 114	50 700	5 759	7 021	3 448	17 117
11	Grottaminarda.....	5 050	4 421	6 500	12 257	700	1 303	25 181	1 351	736	4 766	10 334
12	Melito Valle Bonito.....	1 743	3 837	5 082	255	5 905	15 079	1 378	20	1 282	4 560
13	Mirabella Eclano.....	6 825	2 702	11 158	11 349	11 861	37 070	2 390	1 581	4 335	7 175
14	Montaguto.....	2 079	3 530	3 484	8 153	3 345	18 512	978	620	2 016	6 534
15	Montecalvo Irpino.....	4 290	178	10 000	11 765	50	21 933	3 551	3 700	6 290	6 927
16	Monteleone di Puglia.....	3 775	26 243	7 200	7 511	10 845	51 799	5 670	202	3 931	8 582
17	Orsara Dauno Irpina.....	5 434	58 219	11 250	500	7 370	77 369	19 385	2 300	6 835	28 080
18	San Nicola Baronia.....	963	1 069	1 446	1 873	1 678	6 066	115	50	1 134	2 250
19	San Sossio.....	2 205	5 400	1 500	2 399	5 283	14 585	3 275	1 000	2 152	4 637
20	Sant'Arcangelo Trimonte.....	1 113	7 554	951	5 750	650	14 905	1 267	50	1 190	4 357
21	Savignano di Puglia.....	3 746	9 519	3 171	6 000	5 675	50	24 415	4 370	11 000	5 468	9 347
22	Taurasi.....	2 366	525	1 900	11 040	1 151	2 978	17 594	406	1 872	1 855	5 781
23	Trevico.....	3 768	9 922	3 700	7 211	8 884	29 717	4 017	655	2 162	6 053
24	Vallata.....	3 584	18 567	600	5 000	92	20	24 279	10 216	603	2 992	8 033
25	Villanova del Battista.....	2 021	386	800	4 200	12 256	30	17 672	444	150	1 614	9 891
26	Zungoli.....	2 266	1 066	800	3 857	7 157	4 994	17 874	812	800	2 121	5 323
	TOTALE.....	91 012	242 991	58 524	180 519	130 675	131 767	744 506	104 727	48 198	89 159	249 000
	Circ. di Avellino.											
1	Ajello del Sabato.....	1 613	5	550	2 400	119	1 628	4 702	439	640	1 022	2 981
2	Altavilla Irpina.....	5 199	1 685	10 003	9 261	6 381	1 611	28 941	1 106	1 860	3 172	9 290
3	Atripalda.....	6 221	1 433	22 153	2 500	17 510	600	44 196	3 434	1 200	5 846	17 813
4	Avella.....	3 741	10 933	3 500	8 000	3 416	1 191	27 010	7 918	541	4 358	10 609
5	Avellino.....	22 920	12 672	250 000	50 000	26 408	31 320	370 400	68 514	11 200	34 412	114 820
6	Bajano.....	2 600	42 763	600	1 901	16 020	61 284	10 407	1 950	3 233	10 327
7	Bellizzi.....	922	750	850	367	975	2 912	452	495	614	1 169
8	Candida.....	1 534	727	974	3 638	1 701	7 049	877	100	1 163	2 968
9	Capriglia.....	1 634	330	3 942	4 272	300	1 132	2 098
10	Cervinara.....	7 115	18 084	12 320	10 062	16 256	6 873	63 595	13 450	2 000	6 045	19 019
11	Cosinali.....	1 395	274	1 200	2 000	1 902	13 016	18 392	471	755	1 203	2 201
12	Chianche.....	473	10	2 627	1 226	76	3 939	15	325	1 933
13	Chianchetella.....	394	91	1 667	613	2 371	132	100	290	946
14	Chiusano di San Domenico.....	2 967	4 404	1 850	2 500	740	241	9 735	1 783	700	2 599	6 420
15	Contrada.....	2 357	18 774	1 200	1 746	73	21 753	7 014	300	1 895	7 688
16	Domicella.....	1 120	15 350	400	916	15	1 200	17 881	2 562	2 000	1 654	4 194
17	Forino.....	3 929	27 028	1 900	5 000	533	2 120	36 581	5 729	1 234	3 276	13 006
18	Grottolella.....	1 602	1 467	400	3 662	1 106	1 031	7 666	141	320	1 207	2 534
19	Lapio.....	2 321	2 494	350	4 000	3 046	4 913	14 803	216	1 280	1 840	4 007
20	Lauro.....	2 707	16 072	6 000	1 215	3 403	26 690	5 176	660	3 015	10 080
21	Manocalzati.....	1 933	981	639	5 428	3 080	2 731	12 859	525	600	1 274	3 429
22	Marzano di Nola.....	1 270	3 554	831	6 033	581	70	11 072	782	1 214	3 007
23	Mercogliano.....	3 103	1 998	2 800	9 545	1 397	326	16 066	11 921	1 000	2 213	8 909
24	Montefalcione.....	3 562	4 082	4 700	3 959	3 258	15 999	1 629	520	2 951	4 874
25	Monteforte Irpino.....	4 384	8 366	3 350	8 000	2 823	1 130	23 669	2 484	2 689	4 714	9 611
26	Montefredane.....	2 421	464	320	5 000	1 344	19	7 147	109	263	1 701	2 518
27	Montefusco.....	2 124	727	2 800	7 198	4 736	3 277	18 738	1 758	1 100	1 509	6 400
28	Montemiletto.....	4 113	7 739	5 509	2 885	3 915	20 039	2 260	230	2 900	4 435

Numero d'ordine	EFFETTIVE							MOVIMENTO di capitali		DIFFERENZA dei residui		PARTITE di giro e contabilità speciali	TOTALE generale delle entrate uguale a quello delle spese	Numero d'ordine
	OBBLIGATORIE STRAORDINARIE			FACOLTATIVE				della ENTRATA	della SPESA	Attiva	Passiva			
	Opere pubbliche	Istruzione pubblica	Altre spese	Opere pubbliche	Istruzione pubblica	Altre spese	TOTALE							
	15 114	15 010	200	1 224	64 893	12 030	1 037	3 200	3 800	69 730	10
	800	3 475	800	50	2 886	25 181	2 586	27 767	11
	4 760	1 359	140	12	1 548	15 059	20	746	15 825	12
	12 122	2 000	4 300	100	1 990	35 993	2 210	1 133	5 690	43 893	13
	3 000	2 600	55	2 821	18 624	2 512	2 400	1 685	22 709	14
	1 477	251	22 199	784	990	3 356	26 339	15
	10 048	1 600	7 769	1 800	2 900	42 502	17 269	7 972	4 663	64 434	16
	9 891	200	10 535	6 515	1 000	2 645	87 386	5 000	2 983	8 000	3 419	93 788	17
	1 140	1 222	155	6 066	30	6 096	18
	4 376	320	539	140	16 439	1 854	670	17 109	19
	3 041	336	164	730	11 435	2 770	1 000	421	15 326	20
	50	3 875	50	1 715	35 875	12 000	2 000	1 460	4 792	42 667	21
	3 207	250	1 565	1 700	35	423	17 094	500	1 109	18 703	22
	12 171	2 394	860	50	1 355	29 717	1 668	31 385	23
	500	605	1 972	24 921	500	142	528	25 449	24
	400	1 500	100	420	14 519	600	3 753	850	19 122	25
	5 746	2 300	772	17 874	900	18 774	26
	141 713	2 591	90 761	33 181	18 562	41 564	819 456	85 327	63 205	53 828	1 000	112 763	996 424	
	4 767	538	2 060	61	873	13 381	4 233	100	4 546	458	13 939	1
	2 512	100	800	6 300	691	2 750	28 581	360	2 244	31 185	2
	2 381	600	1 496	402	515	4 202	37 889	6 307	2 222	46 418	3
	43	3 440	13 333	312	2 378	42 932	3 885	19 777	7 003	53 820	4
	20 877	170 200	9 490	24 500	16 437	50 542	520 992	165 000	14 408	124 100	659 500	5
	17 000	1 135	23 542	690	1 100	69 384	200	7 100	15 000	5 109	81 593	6
	101	2 831	111	2 942	7
	1 419	2 005	90	8 622	318	1 900	218	9 158	8
	1 686	45	5 261	989	351	5 612	9
	2 920	13 924	165	1 866	59 389	6 333	22 272	11 733	11 136	92 797	10
	829	39 000	6	245	44 710	22 000	1 936	6 254	46 646	11
	400	663	460	5	633	4 434	495	436	4 870	12
	170	100	633	2 371	270	2 641	13
	3 500	2 225	10	1 150	18 387	6 000	1 440	4 092	1 968	21 795	14
	1 319	400	2 850	12	450	21 958	20 020	20 624	769	864	43 446	15
	3 753	2 860	500	6	952	18 481	600			

Numero d'ordine	COMUNI	Popolazione presente al 31 dicembre 1881	ENTRATE EFFETTIVE						SPESSE EFFETTIVE				MOVIMENTO di capitali			DIFFERENZA dei residui		PARTITE di giro e contabilità speciali	TOTALE generale delle entrate uguale a quello delle spese	Numero d'ordine									
			ORDINARIE					STRAORDINARIE	TOTALE	OBLIGATORIE ORDINARIE				OBLIGATORIE STRAORDINARIE			FACOLTATIVE				della ENTRATA	della SPESA	Attiva	Passiva					
			Rendite patrimoniali	Dazio di consumo comunale	Sovrimposta sul terr. e sui fabbricati	Altre entrate	Altre			Oneri patrimoniali	Opere pubbliche	Istruzione pubblica	Altre spese	Opere pubbliche	Istruzione pubblica	Altre spese	Opere pubbliche								Istruzione pubblica	Altre spese	TOTALE	della ENTRATA	della SPESA
29	Montoro Inferiore.....	5 720	1 842	2 000	10 400	1 106	7 286	22 634	658	2 660	4 363	6 709	8 439	1 300	195	10	24 334	1 700	5 158	29 492	29			
30	Montoro Superiore.....	4 750	3 125	5 700	8 313	2 283	280	19 701	1 439	1 823	3 858	9 170	2 200	3 059	18 214	305	415	40 013	25 000	4 688	4 969	49 670	30			
31	Moschiano.....	1 368	2 960	1 118	5 000	265	32	9 375	329	259	1 176	3 841	1 473	568	6	7 652	3 223	1 765	12 640	31			
32	Mugnano del Cardinale.....	3 188	9 844	5 300	2 651	17 795	1 315	1 714	1 868	7 994	403	1 250	6 100	2 170	1 770	24 081	6 286	4 549	28 630	32			
33	Ospedaletto d'Alpinolo.....	1 359	3 224	6 108	1 500	1 969	220	13 021	2 315	500	1 280	3 791	1 030	8 500	66	1 772	19 254	200	1 019	7 052	2 851	23 124	33			
34	Pago del Vallo di Lauro.....	974	7 088	3 277	622	10 987	1 943	1 496	1 183	2 064	622	1 900	28	161	9 997	990	912	11 899	34			
35	Parolise.....	939	100	1 030	2 462	1 366	4 958	112	442	1 139	1 899	232	358	988	5 170	212	905	6 075	35			
36	Petraro.....	676	20	1 238	2 233	168	3 659	25	350	482	1 583	250	387	4	578	3 659	250	3 909	36			
37	Pietradefusi.....	5 268	49	3 177	4 660	9 501	1 716	19 103	101	979	3 846	7 960	8 028	2 324	15	1 170	24 423	500	4 820	4 533	28 956	37			
38	Pietrastornina.....	3 447	5 100	5 700	2 276	1 190	4 160	18 426	2 232	650	1 230	7 503	5 080	1 711	20	18 426	1 366	19 792	38			
39	Prata di Principato Ultra.....	2 879	8 673	3 000	3 026	44	3 905	18 648	1 625	600	2 385	7 211	3 855	1 150	13	810	17 649	1 840	841	696	20 185	39			
40	Pratola Serra.....	3 054	409	2 825	5 168	3 605	127	12 134	1 166	595	2 214	4 415	657	868	100	10 015	500	2 619	1 009	13 643	40			
41	Quadrelle.....	842	6 675	1 500	742	8 917	700	1 200	1 294	3 202	80	2 230	6	8 917	950	9 867	41			
42	Quindici.....	2 615	18 232	1 022	31	3 494	22 769	4 356	709	1 833	7 131	4 759	1 927	92	3 986	24 793	2 000	4 024	1 541	28 334	42			
43	Roccasecerana.....	3 199	129	3 811	10 801	2 524	17 265	34	3 800	2 910	3 104	3 163	5 676	12	200	18 899	1 550	3 184	563	21 012	43			
44	Rotondi.....	1 639	4 716	1 040	3 239	1 720	15	10 730	1 170	600	2 053	6 633	2 629	7 669	60	120	20 924	5 819	4 375	2 265	23 189	44			
45	Salza Irpina.....	1 560	1 433	1 500	1 518	1 042	621	6 114	320	645	1 320	2 530	310	251	80	480	5 966	148	1 000	7 114	45			
46	San Martino Valle Caudina.....	5 074	15 864	5 813	5 331	787	27 795	4 114	450	3 357	9 369	2 480	2 125	18 429	42	40 366	894	731	12 908	5 783	46 850	46			
47	San Michele di Serino.....	1 550	213	1 530	4 000	1 808	7 521	577	170	1 204	3 055	537	250	1 156	6	325	7 280	211	685	8 206	47			
48	San Pietro Indelicato.....	138	545	241	786	4	50	108	421	203	786	786	48			
49	San Potito Ultra.....	1 291	1 178	3 732	1 643	1 748	8 301	320	250	1 225	2 331	2 113	669	400	90	865	8 263	122	81	953	9 338	49			
50	Sant'Agata di Sotto.....	869	1 934	1 151	1 514	212	4 811	248	52	1 212	1 706	40	1 414	109	4 811	1 504	6 315	50			
51	Santa Lucia di Serino.....	1 435	2 513	2 295	500	5 398	943	103	1 205	2 963	289	97	5 543	145	581	6 124	51			
52	Sant'Angelo a Scala.....	1 084	3 659	665	3 800	1 952	10 076	2 839	315	1 214	4 824	1 297	6	110	10 605	1 300	3 645	2 874	926	15 176	52			
53	Santa Paolina.....	1 979	38	900	5 812	4 132	1 720	12 602	1 984	600	1 473	2 615	2 720	1 100	20	1 316	11 828	558	2 236	904	700	14 764	53			
54	Santo Stefano del Sole.....	1 844	382	908	4 939	151	306	6 686	770	260	1 117	3 390	325	337	100	137	6 436	300	550	1 326	8 312	54			
55	Serino.....	6 373	10 903	2 907	4 534	4 309	100	22 753	3 569	1 169	3 325	13 259	320	700	115	696	23 153	400	2 189	25 342	55			
56	Sirignano.....	845	6 201	1 300	2 750	2 960	13 211	6 016	220	592	2 036	2 232	545	11 641	1 570	1 115	14 326	56			
57	Solofra.....	5 994	5 730	17 495	7 200	6 248	2 142	38 815	10 099	528	6 108	13 157	400	4 700	1 605	512	2 227	39 336	6 000	5 479	10 374	55 189	57			
58	Sorbo di Serpico.....	863	1 324	923	1 500	589	4 336	802	100	1 173	2 346	190	21	68	4 700	500	136	326	5 102	58			
59	Sperone.....	1 086	3 850	2 250	841	700	7 641	2 312	140	1 170	2 918	130	880	6	85	7 641	1 280	8 921	59			
60	Summonte.....	1 502	13 207	1 741	2 500	1 648	19 096	3 353	118	1 846	5 050	100	2 935	151	13 559	5 537	1 399	20 495	60			
61	Taurano.....	1 289	3 650	529	4 613	416	1 834	11 072	1 149	212	1 314	3 622	16 545	1 500	1 199	156	154	25 851	16 000	2 935	1 714	1 187	29 973	61			
62	Tavernola San Felice.....	629	32	375	1 320	73	1 800	18	390	120	984	108	180	1 800	234	2 034	62			
63	Torre le Nocelle.....	1 880	160	5 090	1 655	2 732	9 637	204	400	1 103	2 000	3 241	2 169	25	9 142	495	320	9 957	63			
64	Torrioni.....	781	355	190	3 131	2 035	1 341	7 052	67	1 374	240	3 636	2 598	66	45	8 026	974	591	8 617	64			
65	Tufo.....	1 488	130	2 000	2 535	5 010	30	9 705	119	1 450	1 360	4 094	3 272	800	210	10 305	600	407	10 712	65			
66	Volturara Irpina.....	4 706	40 483	6 887	1 590	245	49 205	27 896	4 420	4 194	18 880	20 305	3 626	300	100	500	80 221	5 746	36 762	3 263	89 230	66			
TOTALE.....		181 851	387 024	404 023	295 423	189 601	138 336	1 414 387	238 577	65 833	164 871	477 368	189 609	171 800	133 480	193 848	24 006	101 996	1 761 388	340 255	171 648	178 394	251 806	2 184 842				
Circ. di S. Angelo de' Lomb.																													
1	Andretta.....	4 368	16 106	1 900	8 829	4 124	70	31 029	3 930	7 917	5 421	8 748	1 859	2 620	1 019	40	2 765	34 319	3 200	5 910	6 000	9 497	49 726	1			
2	Aquilonia.....	2 717	27 203	5 720	100	6 401	39 434	11 836	1 868	2 173	12 626	6 443	6 959	2 486	44 391	8 355	3 388	2 293	50 072	2			
3	Bagnoli Irpino.....	3 092	36 155	8 120	163	2 500	46 938	20 076	600	3 954	12 171	3 756	3 308	2 730	2 439	49 034	3 811	2 382	667	2 716	54 132	3			
4	Bisaccia.....	6 189	63 217	3 344	310	28 116	94 987	22 501	8 300	6 9																		

Bari

TAV. I. — Bilanci dei comuni per l'anno

1884 riassunti per titoli principali.

Bari

Numero d'ordine	COMUNI	Popolazione presente al 31 dicembre 1881	ENTRATE EFFETTIVE					SPESA					EFFETTIVE						MOVIMENTO di capitali		DIFFERENZA del residui		PARTITE di giro e contabilità speciali	TOTALE generale delle entrate uguali a quello delle spese	Numero d'ordine		
			ORDINARIE				STRAORDINARIE	TOTALE	OBBLIGATORIE ORDINARIE				OBBLIGATORIE STRAORDINARIE			FACOLTATIVE			TOTALE	della ENTRATA	della SPESA	Attiva				Passiva	
			Rendite patrimoniali	Dazio di consumo comunale	Sovrimposta sui terr. e sui fabbricati	Altre entrate			Oneri patrimoniali	pere pubbliche	Istruzione pubblica	Altre spese	Opere pubbliche	Istruzione pubblica	Altre spese	Opere pubbliche	Istruzione pubblica	Altre spese									ENTRATA
7	Grumo Appula.....	9 303	21 671	5 020	24 549	1 596	6 284	59 120	8 019	4 702	9 849	41 401	6 734	800	4 378	9 955	5 599	91 437	38 000	9 000	3 317	11 893	112 330	7	
8	Noci.....	9 985	87 576	25 000	7 776	3 700	124 052	12 717	5 550	9 419	50 903	9 000	4 505	9 000	4 800	21 754	127 154	3 000	21 000	21 102	18 559	166 513	8	
9	Santeramo in Colle.....	11 220	18 226	27 070	27 867	6 108	200	79 471	5 381	5 000	12 160	37 549	7 100	100	5 417	2 000	2 250	6 206	83 163	300	3 392	26 976	110 139	9	
10	Toritto.....	6 608	25 846	19 798	1 297	800	47 741	1 976	1 342	8 268	25 263	4 220	1 308	1 000	1 010	1 848	46 235	1 956	450	1 689	49 880	10	
	TOTALE.....	102 852	441 936	129 865	307 229	40 705	53 236	972 971	133 118	40 851	114 714	446 800	188 609	2 924	89 548	139 501	65 231	78 704	1 300 000	277 872	109 895	159 052	297 051	1 706 946		
Circondario di Bari.																											
1	Aquaviva delle Fonti.....	8 527	41 084	1 800	68 191	9 910	270	121 258	10 771	6 477	11 106	43 526	11 066	366	1 300	20 636	2 756	108 004	4 500	17 754	25 183	150 941	1	
2	Bari.....	60 575	339 475	636 000	302 813	202 596	13 896	1 494 780	788 445	73 867	86 659	388 780	30 600	34 133	15 393	5 000	38 130	40 472	1 501 479	177 500	375 008	204 207	505 044	2 381 531	2	
3	Bitetto.....	5 763	4 379	1 200	24 194	1 492	230	31 465	1 572	1 700	5 555	16 513	600	17 900	593	100	30	4 902	49 465	29 983	15 092	3 109	14 517	79 074	3	
4	Bitonto.....	26 207	31 889	109 800	123 981	16 948	2 728	284 846	28 839	24 289	50 781	95 590	21 438	14 186	2 000	5 120	26 914	269 157	15 689	117 250	402 096	4	
5	Bitritto.....	3 777	2 647	3 747	15 562	195	490	22 611	1 818	2 029	2 960	12 916	1 618	75	1 420	260	2 155	25 281	1 285	2 365	3 740	6 994	34 640	5	
6	Cannoto di Bari.....	3 499	2 428	3 181	11 268	7 605	30	24 512	1 244	1 730	3 519	10 899	50	2 032	190	1 310	20 974	3 538	7 664	32 176	6	
7	Capurso.....	3 920	3 756	5 205	13 000	2 363	150	24 480	2 583	2 773	3 188	11 493	2 628	2 186	130	410	25 391	300	1 211	6 997	32 628	7	
8	Carbonara di Bari.....	6 036	184	9 700	9 450	9 318	28 652	374	1 510	8 075	10 712	603	1 163	250	2 130	805	25 652	3 000	1 486	30 138	8	
9	Casamassima.....	7 335	39 502	20 000	4 816	700	65 018	5 770	5 935	10 570	28 280	445	2 542	4 113	1 200	6 998	65 853	3 080	2 215	18 401	86 499	9	
10	Castellana.....	9 407	1 462	29 100	28 389	4 536	3 690	67 177	1 218	4 102	10 758	24 947	14 595	1 000	6 000	663	4 488	67 771	50	268	812	24 377	92 416	10	
11	Ciglie del Campo.....	2 754	536	3 380	9 400	213	300	13 629	575	696	2 502	7 723	247	30	961	2 716	50	614	16 114	2 485	4 926	21 040	11	
12	Cellamare.....	871	80	2 071	2 816	19	305	5 291	55	502	1 229	2 941	146	20	496	30	5 419	128	680	6 099	12	
13	Cisternino.....	6 049	4 304	1 970	11 502	8 008	1 007	26 791	2 494	2 854	4 980	13 671	3 879	500	5 805	190	1 555	35 928	9 137	1 755	37 683	13	
14	Conversano.....	11 890	2 477	53 695	57 927	12 025	1 400	129 524	5 492	18 220	14 963	58 091	4 375	200	2 328	11 409	3 330	14 351	132 759	4 100	7 890	7 025	41 445	182 094	14	
15	Fasano.....	17 973	6 282	47 000	50 668	4 779	700	109 429	13 762	6 080	15 229	46 191	2 800	1 360	3 835	2 872	92 129	17 300	47 928	157 357	15	
16	Glovinazzo.....	9 797	3 067	32 668	41 800	2 183	16 170	95 888	9 044	3 335	11 074	25 308	50	3 946	21 852	12 900	3 468	90 977	2 688	7 392	207	37 821	186 397	16	
17	Locorotondo.....	7 228	574	15 000	12 082	4 250	31 906	1 715	1 420	9 508	15 750	1 043	300	2 197	1 700	172	770	34 575	2 669	3 330	37 905	17	
18	Luseto.....	837	750	1 484	4 977	10	110	7 331	183	350	1 277	3 398	533	425	1 200	22	300	7 688	357	1 603	9 291	18	
19	Modugno.....	9 880	2 777	9 700	45 900	8 134	1 600	68 111	1 815	4 500	10 048	30 986	15 146	1 077	2 120	2 859	68 551	440	22 910	91 461	19	
20	Mola di Bari.....	12 435	405	30 140	36 690	9 560	400	77 195	4 832	4 120	12 066	38 001	3 206	600	2 000	6 000	3 000	5 950	79 775	5 000	7 580	47 641	132 416	20	
21	Monopoli.....	20 918	4 782	25 610	108 230	19 796	7 040	165 458	46 764	14 113	17 088	46 318	8 740	4 468	60	17 465	1 552	156 568	47 110	56 000	79 916	292 484	21	
22	Montrone.....	3 020	881	2 359	10 484	1 434	100	15 258	277	560	2 255	8 607	58	2 160	1 000	50	705	15 672	414	6 293	21 965	22	
23	Noicattaro.....	7 373	2 925	22 220	33 923	3 898	1 150	64 116	5 863	2 470	9 079	22 198	5 000	2 029	11 836	190	8 688	67 358	17 200	17 441	3 483	5 253	90 052	23	
24	Pato del Colle.....	10 278	6 289	25 300	36 482	1 806	235	70 112	1 612	2 620	13 960	39 989	184	8 500	6 000	1 725	5 090	79 680	200	9 768	49 517	129 397	24	
25	Polignano a Mare.....	7 818	2 527	14 581	25 455	3 201	300	46 064	665	5 016	11 233	18 962	613	150	2 850	12 008	300	3 915	55 712	12 547	2 899	8 238	66 849	25	
26	Putignano.....	12 098	4 085	11 612	31 694	3 225	7 520	58 136	2 641	5 957	11 548	27 752	700	1 440	2 163	270	5 790	58 261	3 000	2 875	28 150	89 286	26	
27	Rutigliano.....	7 663	2 200	2 000	27 215	12 628	4 355	48 398	3 178	4 624	9 359	22 214	123	710	100	300	5 830	46 438	1 960	6 102	54 500	27	
28	San Michele di Bari.....	4 575	7 855	5 110	8 455	2 679	377	24 476	1 833	699	6 411	12 901	446	353	4 250	15	360	27 268	2 190	4 982	4 809	34 267	28	
29	San Nicandro di Bari.....	5 871	7 544	26 673	6 557	590	41 364	4 213	3 111	8 783	19 204	500	100	750	3 058	110	3 831	43 660	2 207	911	1 000	11 270	55 841	29	
30	Triggiano.....	8 316	1 594	15 970	25 041	2 639	1 880	47 124	3 665	7 250	10 700	21 511	1 400	200	5 097	50	2 820	52 993	2 157	700	4 412	15 700	69 393	30	
31	Turi.....	6 169	4 604	9 710	28 373	7 094	255	50 036	4 230	4 050	9 301	23 158	1 125	100	1 929	600	1 750	1 579	47 822	964	3 178	13 250	64 250	31	
32	Valenzano.....	4 149	3 277	2 810	14 700	1 160	1 025	22 972	841	1 900	3 989	12 945	66	720	350	1 155	1 920	23 886	914	6 586	30 472	32
	TOTALE.....	313 008	535 921	1 121 123	1 370 256	382 915	73 223	3 383 438	958 718	218 889	389 753	1 161 475	133 223	56 474	98 416	97 765	117 488	166 059	3 398 260	308 791	561 195	267 433	207	1 172 976	5 132 638		
Circ. di Barletta.																											
1	Andria.....	37 182	32 228	226 368	123 500	32 900	1 500	416 496	14 739	40 980	36 682	138 125	40 040	1 000	14 602	152 660	24 200	28 132	486 160	336	70 000	161 015	647 511	1
2	Barletta.....	33 179	74 900	347 736	105 334	44 545	9 200	581 715	131 812	31 180	33 840	170 716	48 067	300	15 300	2 280	45 702	48 164	527 371	1 000	75 344	20 000	1 667 74			

Bari

TAV. I. — Bilanci dei comuni per l'anno

1884 riassunti per titoli principali.

Belluno

Numero d'ordine	COMUNI	Popolazione presente al 31 dicembre 1881	ENTRATE EFFETTIVE					SPESA				EFFETTIVE						MOVIMENTO di capitali		DIFFERENZA dei residui		PARTITE di giro e contabilità speciali	TOTALE generale delle entrate uguali a quello delle spese	Numero d'ordine		
			ORDINARIE				STRAORDINARIE	TOTALE	OBBLIGATORIE ORDINARIE				OBBLIGATORIE STRAORDINARIE			FACOLTATIVE			della ENTRATA	della SPESA	Attiva				Passiva	
			Rendite patrimoniali	Dazio di consumo comunale	Sovrimposta sui terr. e sui fabbricati	Altre entrate			Oneri patrimoniali	Opere pubbliche	Istruzione pubblica	Altre spese	Opere pubbliche	Istruzione pubblica	Altre spese	TOTALE	Opere pubbliche	Istruzione pubblica								Altre spese
5	Corato.....	30 552	155 557	264 800	72 029	5 492	653	498 531	77 684	22 982	30 226	126 731	300	12 892	37 865	8 940	42 064	359 684	140 819	1 972	134 023	634 526	5
6	Minervino Murge.....	15 132	42 770	1 500	44 325	72 095	28 287	188 977	21 159	12 000	18 142	59 184	41 726	200	18 228	20 500	100	16 608	207 847	4 000	22 870	85 250	297 097	6
7	Molfetta.....	30 056	15 982	118 918	62 274	5 268	1 300	203 742	7 426	13 100	32 118	67 581	53 121	500	7 456	7 000	5 512	10 053	203 867	125	148 122	351 989	7
8	Ruvo di Puglia.....	17 956	99 870	54 500	57 917	4 698	66 587	283 372	44 834	12 948	19 388	72 876	47 704	300	33 834	3 611	16 641	19 700	271 836	4 271	16 007	88 098	375 941	8
9	Spinazzola.....	10 623	56 592	21 080	34 383	5 104	9 708	126 867	29 000	15 350	18 518	56 177	3 000	300	5 232	6 526	300	8 960	143 363	750	8 111	23 857	57 647	209 121	9
10	Terlizzi.....	20 592	29 256	71 000	51 167	3 650	600	155 673	32 675	11 764	20 122	62 713	718	1 100	10 345	9 000	10 000	7 030	165 467	53 091	49 300	6 003	77 817	292 584	10
11	Trani.....	25 617	9 251	230 010	70 000	19 042	16 906	345 209	43 359	11 808	22 636	93 897	11 700	500	11 565	66 524	47 794	19 176	328 959	16 250	201 520	546 729	11
	TOTALE.....	263 639	566 119	1 493 623	698 429	208 456	159 261	3 125 888	414 547	188 462	272 550	965 836	248 489	7 900	139 734	378 596	186 145	231 080	3 036 339	79 612	320 967	151 806	2 799 441	6 156 747	

Riepilogo per circondari.

10	Altamura.....	102 852	441 936	129 865	307 229	40 705	53 236	972 971	133 118	40 851	114 714	446 800	188 609	2 924	89 548	139 501	65 231	78 704	1 300 000	277 872	109 895	159 052	297 051	1 706 946	10
32	Bari.....	313 008	535 921	1 121 123	1 270 256	332 915	73 223	3 383 438	958 718	218 889	389 753	1 611 475	133 223	56 474	98 416	97 705	117 488	166 059	3 398 260	308 791	561 195	267 433	207	1 172 976	5 132 638	32
11	Barletta.....	263 639	566 119	1 493 623	698 429	208 456	159 261	3 125 888	414 547	188 462	272 550	965 836	248 489	7 900	139 734	378 596	186 145	234 080	3 036 339	79 612	320 967	151 806	2 799 441	6 156 747	11
53	Totale della provincia.....	679 499	1 543 976	2 744 611	2 275 914	632 076	285 720	7 482 297	1 506 383	448 202	777 017	2 574 111	570 321	67 298	327 698	615 862	368 864	478 843	7 734 599	666 275	992 057	578 291	207	4 269 468	12 996 331	53

PROVINCIA DI BELLUNO.

Distretto di Agordo.			PROVINCIA DI BELLUNO.																	Distretto di Auronzo.						
1	Agordo.....	3 038	6 889	4 497	9 700	5 108	3 500	29 694	4 259	1 124	4 588	8 396	8 200	2 917	1 030	2 380	32 894	4 000	5 000	4 200	8 386	46 280	1
2	Alleghe.....	1 320	2 476	800	11 515	850	15 344	30 485	5 554	1 300	1 641	3 803	54 675	300	1 495	310	740	49 818	26 432	7 099	1 400	58 317	2
3	Cencenighe.....	1 521	1 117	100	6 724	800	5 600	14 401	3 316	1 000	1 096	4 968	12 000	910	350	940	24 580	12 000	1 821	1 341	27 742	3
4	Falcade.....	2 688	3 317	100	9 189	1 746	7 309	21 661	2 991	450	1 574	5 569	3 500	2 250	50	726	2 176	19 286	1 409	676	3 108	1 435	24 505	4
5	Forno di Canale.....	1 565	6 147	263	5 200	1 955	22 330	35 895	6 135	879	2 369	5 825	16 000	1 500	5 666	40	452	38 866	2 510	3 300	3 761	4 026	46 192	5
6	Gosaldo.....	2 136	4 664	150	6 190	2 951	9 426	23 381	3 024	2 690	8 454	4 874	2 755	250	875	1 756	24 678	4 552	5 849	1 775	31 005	6
7	La Valle.....	1 548	5 127	100	6 364	1 370	12 961	5 304	223	1 166	5 303	500	1 585	350	750	15 181	4 850	4 000	1 370	1 178	20 359	7
8	Rivamonte.....	1 799	6 158	50	6 016	1 331	2 306	15 861	1 043	231	1 122	4 913	4 117	250	3 450	640	95	15 861	66	66	1 113	17 040	8
9	Rocca Pietore.....	1 965	3 426	60	13 750	1 300	25 106	43 642	9 101	1 630	3 545	7 269	26 250	2 782	50 577	16 375	12 375	2 935	1 444	64 396	9
10	San Tommaso.....	1 264	1 816	20	5 412	630	7 374	15 252	3 003	568	996	5 611	10 373	1 388	275	22 214	5 000	1 962	516	22 730	10
11	Taibon.....	1 728	6 048	50	9 120	616	10 630	26 464	4 293	230	1 558	5 378	10 000	1 000	500	1 620	24 579	1 500	3 714	329	708	29 001	11
12	Vallada.....	1 131	4 006	60	3 149	669	962	8 846	2 716	229	1 196	6 801	1 070	800	80	12 892	4 046	631	13 523	12
13	Voltago.....	1 021	3 445	30	5 614	626	9 216	18 931	2 668	150	1 270	4 693	2 475	20	1 050	300	986	13 612	7 082	18 401	6 000	681	32 694	13
	TOTALE.....	22 724	54 636	5 780	97 943	20 012	119 103	297 474	53 407	8 014	24 811	76 983	134 034	2 070	28 048	340	5 350	11 975	345 038	81 224	60 938	30 452	3 174	24 634	433 784	
Distretto di Auronzo.																										
1	Auronzo.....	4 130	9 387	2 494	49 940	16 805	78 626	15 363	34 717	8 283	62 460	15 700	15 000	3 121	15 082	169 726	3 600	3 600	91 100	6 081	179 407	1
2	Comelico Inferiore.....	2 413	16 219	940	16 640	33 799	17 537	8 485	5 455	24 682	23 430	2 500	21 642	20 200	880	13 381	138 145	117 710	10 000	3 364	4 351	155 860	2
3	Comelico Superiore.....	3 573	650 536	74	55 260	11 720	717 590	45 046	9 590	5 349	68 780	72 099	1 200	198 589	15 631	1 550	25 844	443 678	28 000	236 975	13 444	78 381	3 589	762 623	3
4	Danta.....	558	1 912	10	4 000	5 922	5 774	540	982	5 872	15 100	4 700	340	3 901	37 209	26 957	4 330	177	37 386	4
5	Lorenzago.....	1 065	45 000	100	790	5 220	51 110	7 136	13 565	2 369	21 433	5 220	700	3 098	73 521	22 411	1 661	75 185	5
6	Lozzo Cadore.....	1 720	12 163	10 933	4 383	27 479	11 300	467	2 042	3 833	10 520	3 115	31 277	4 813	8 611	3 535	39 625	6
7	San Nicolò di Comelico.....	588	54 300	8 789	63 089	17 955	2 929	1 154	21 587	10 520	3 115	31 277	4 813	8 611	3 535	39 625	6
8	San Pietro Cadore.....	2 082	129 873	40	200	130 113	13 082	4 935	3 655	84 373	741	5 424	270	2 029	52 089	11 000	556	63 645	7
9	Sappada.....	1 178	38 010	56	268	38 334	3 100	50	3 172	18 176	15 200	4 500	16 975	3 250	1 500	16 365	163 835	29 356	4 366	2 400	166 235	8
10	Vigo.....	2 232	45 349	1 584	1 026	10	47 969	6 935	2 381	3 324	24 373	7 100	4 506	960	7 366	56 945	10 560	1 584	1 315	59 844	10
	TOTALE.....	19 539	1 002 749	2 568	12 617	121 234	54 863	1 194 031	143 228	77 659	35 785	335 519	133 700	28 200	291 402	51 681	9 891	91 694	1 204 759	238 594	267 972	121 851	81 745	25 059	1 579 535	

Belluno

TAV. I. — Bilanci dei comuni per l'anno 1884 riassunti per titoli principali.

Benevento

Numero d'ordine	COMUNI	Popolazione presente al 31 dicembre 1881	ENTRATE EFFETTIVE					SPESSE EFFETTIVE										MOVIMENTO di capitali		DIFFERENZA dei residui		PARTITE di giro e contabilità speciali	TOTALE generale delle entrate uguale a quello delle spese	Numero d'ordine			
			ORDINARIE				STRAORDINARIE	TOTALE	OBBLIGATORIE ORDINARIE				OBBLIGATORIE STRAORDINARIE			FACOLTATIVE			della ENTRATA	della SPESA	Attiva				Passiva		
			Rendite patrimoniali	Dazio di consumo comunale	Sovrimposta sui terr. e sui fabbricati	Altre entrate			Oneri patrimoniali	Opere pubbliche	Istruzione pubblica	Altre spese	Opere pubbliche	Istruzione pubblica	Altre spese	Opere pubbliche	Istruzione pubblica	Altre spese								TOTALE	
																											Entrata
Distr. di Pieve di Cadore.																											
1	Borca	1 125	7 556	105	2 146	1 562	1 132	12 501	3 747	550	1 390	3 689	3 500	2 161	100	1 285	16 422	12 065	14 291	6 150	4 732	35 448	1
2	Calaizo	1 181	3 701	35	6 394	3 650	30	13 810	4 469	500	1 911	6 897	4 809	2 728	250	146	21 710	8 300	400	1 058	23 168	2	
3	Cibiana	1 107	2 262	234	3 614	2 089	3 930	12 179	2 372	214	962	3 539	2 710	40	706	100	1 923	12 566	387	497	13 033	3	
4	Domegge	2 235	4 082	100	7 885	5 493	29 563	47 123	7 992	2 218	3 727	14 169	4 671	23 915	420	155	57 267	28 169	18 025	2 504	77 796	4	
5	Ospitale	893	2 259	9 866	810	7 747	20 712	3 868	293	1 624	4 795	14 770	4 490	340	2 566	32 746	13 013	1 039	1 188	34 943	5	
6	Perarolo	1 578	2 133	900	7 054	2 570	19 578	32 255	3 657	230	2 606	15 408	15 500	2 608	213	63	40 285	10 550	5 500	3 000	3 733	49 518	6	
7	Pieve di Cadore	3 384	5 470	2 383	16 400	26 669	9 991	60 913	8 974	2 583	5 819	37 237	6 081	9 799	34 271	63	1 530	1 451	107 828	79 844	30 897	2 032	11 568	152 325	7	
8	San Vito del Cadore	1 490	11 102	50	2 669	9 374	8 010	31 205	12 088	167	1 590	4 401	8 110	6 030	8 732	40	140	1 615	42 943	151 268	150 716	11 186	5 049	198 708	8	
9	Selva Bellunese	896	5 994	77	2 052	677	7 520	16 320	7 449	500	1 653	6 365	130 000	3 900	227	1 638	151 732	98 061	37 348	379	152 111	9	
10	Valle di Cadore	2 314	2 318	1 038	6 321	2 891	11 393	23 961	5 345	798	2 719	20 278	2 691	430	32 261	9 500	1 200	2 784	36 245	10	
11	Vodo	1 975	10 100	50	2 605	8 440	3 010	24 505	4 645	800	2 612	12 965	2 000	50	2 530	5 001	30 603	11 500	14 402	9 030	1 747	46 752	11	
12	Zoppè	426	1 443	49	477	1 211	157	3 337	280	100	597	2 256	27	400	80	3 764	271	2 200	2 356	194	6 158	12	
TOTALE		18 604	58 720	5 021	67 483	65 466	102 111	298 801	64 886	8 953	27 210	132 019	187 369	20 728	89 132	127	3 750	15 953	550 127	422 961	238 643	69 040	2 032	35 433	826 235		

Riepilogo per distretti.

13	Agordo	22 724	54 636	5 780	97 943	20 012	119 103	297 474	53 407	8 014	24 811	76 983	134 034	2 070	28 048	340	5 356	11 975	315 038	81 224	60 938	30 452	3 174	24 634	433 781	13
10	Auronzo	19 539	1 002 749	2 568	12 617	121 234	54 863	1 194 031	143 228	77 659	35 785	335 519	133 700	28 200	291 402	54 681	9 891	94 694	1 204 759	238 594	267 972	121 851	81 745	25 059	1 579 535	10
12	Belluno	46 337	59 333	29 131	263 369	61 189	191 861	604 883	68 493	26 025	52 543	117 369	303 129	12 450	42 853	3 500	12 362	80 333	719 057	171 850	73 687	22 526	515	67 174	866 433	12
10	Feltre	38 168	73 176	26 036	165 487	25 055	43 021	332 825	26 617	19 158	40 621	92 038	51 114	500	34 538	3 410	18 850	68 658	355 534	20 500	17 178	19 387	52 675	425 387	10
4	Fonzaso	17 651	33 906	5 339	75 569	10 600	42 837	168 251	19 702	7 233	18 419	35 835	63 825	1 200	14 121	637	1 561	28 606	191 139	15 006	5 564	13 446	9 327	206 030	4
5	Longarone	11 117	25 589	2 260	43 585	13 236	56 356	141 046	28 657	7 460	16 098	45 324	102 132	4 680	17 110	500	1 942	9 921	233 824	103 318	13 600	3 060	5 467	252 891	5
12	Pieve di Cadore	18 604	58 720	5 021	67 483	65 466	102 111	298 801	64 886	8 953	27 210	132 019	187 369	20 728	89 132	127	3 750	15 953	550 127	422 961	238 643	69 040	2 032	35 433	826 235	12
66	Totale della provincia	174 140	1 308 109	76 185	726 053	316 812	610 152	3 037 311	404 990	154 502	215 487	835 087	975 303	69 828	517 204	63 225	53 712	310 140	3 599 478	1 053 453	683 532	279 762	87 466	219 769	4 590 295	66

PROVINCIA DI BENEVENTO.

Circ. di Benevento.																											
1	Airola	5 034	1 764	12 100	11 000	4 898	1 280	31 042	1 316	500	4 016	14 587	100	2 214	800	250	2 029	25 842	7 395	2 195	8 574	41 811	1
2	Apice	4 131	7 702	1 266	9 930	6 478	6 908	32 281	4 441	130	2 650	4 899	10 514	871	49	2 290	25 847	6 437	2 089	34 373	2
3	Apollosa	1 743	281	30	3 000	5 301	8 612	114	700	1 196	3 227	1 050	2 591	8 878	36	230	2 101	10 979	3
4	Arpaia	1 552	59	690	3 400	6 809	245	11 203	272	300	1 178	1 824	2 176	16 075	2 349	477	552	25 203	16 000	2 000	1 079	28 282	4
5	Arpaja	1 362	2 221	6 800	1 570	60	1 542	12 193	382	75	1 345	4 708	3 925	9 000	15	826	20 276	5 987	423	2 519	1 865	22 564	5
6	Benevento	21 631	19 082	210 035	38 814	9 222	4 600	281 753	23 972	9 500	15 825	71 538	34 210	12 641	27 500	9 934	39 111	244 221	24 300	77 356	15 524	125 466	447 043	6	
7	Bonea	1 682	776	564	7 000	3 463	11 803	475	1 302	4 966	1 172	1 032	15	50	395	9 405	2 061	13 864	7
8	Bucciano	1 241	1 374	1 016	2 000	1 736	6 126	426	40	1 342	2 737	535	654	50	5 804	4 984	5 306	1 466	12 576	8
9	Buonalbergo	3 224	12 099	5 037	8 440	4 437	30 013	2 593	860	3 333	8 807	7 536	3 006	4 630	3 543	34 308	4 295	646	34 954	9
10	Campoli del Monte Taburno	563	387	1 500	4 449	4	6 340	1 258	1 276	2 198	300	1 420	100	6 552	745	533	301	7 386	10
11	Castelpoto	1 516	247	700	1 944	6 491	12 291	21 673	417	500	1 295	2 210	15 109	6 904	568	27 054	6 991	1 610	876	29 540	11
12	Cautano	1 231	5 044	260	2 002	4 110	462	11 878	3 129	1 923	1 547	3 439	1 537	1 425	2 130	309	15 439	1 000	406	2 967	1 024	16 869	12
13	Ceppaloni	3 296	902	1 400	6 799	3 128	3 576	18 803	483	600	3 637	4 518	8 946	824	50	50	19 108	303	2 135	21 243	13
14	Foglianise	1 863	12 441	1 167	22	2 115	15 745	3 255	800	2 342	2 823	5 149	50	818	32	716	15 980	100	386	521	1 728	18 094	14
15	Forchia	978	1 875	2 500	1 973	2 750	25	9 123	271	200	1 202	4 423	756	1 830	441	9 123	1 366	10 489	15

Numero d'ordine	COMUNI	Popolazione presente al 31 dicembre 1881	ENTRATE EFFETTIVE						SPESE				EFFETTIVE						MOVIMENTO di capitali		DIFFERENZA dei residui		PARTITE di giro e contabilità speciali	TOTALE generale delle entrate uguale a quello delle spese	Numero d'ordine					
			ORDINARIE				STRAORDINARIE	TOTALE	OBBLIGATORIE ORDINARIE				OBBLIGATORIE STRAORDINARIE			FACOLTATIVE			TOTALE	della ENTRATA	della SPESA	Attiva				Passiva				
			Rendite patrimoniali	Dazio di consumo comunale	Sovrimposta sui terr. e sui fabbricati	Altre entrate			Oneri patrimoniali	Opere pubbliche	Istruzione pubblica	Altre spese	Opere pubbliche	Istruzione pubblica	Altre spese	Opere pubbliche	Istruzione pubblica	Altre spese									della ENTRATA	della SPESA	Attiva	Passiva
16	Fragneto l'Abate	2 021	401	750	5 945	4 107	1 636	12 839	2 750	500	1 334	6 179	1 591	1 129	34	160	13 677	489	482	831	446	14 605	16				
17	Fragneto Monforte	2 108	2 882	450	3 600	2 520	67	9 519	896	600	1 203	3 763	2 496	50	3 176	250	40	315	12 789	1 882	1 388	755	13 544	17				
18	Mojano	2 996	1 866	1 880	3 209	1 983	822	9 760	774	800	2 379	5 240	800	1 953	70	459	12 475	1 000	615	2 330	2 947	16 037	18				
19	Montesarchio	7 206	4 450	29 254	6 483	11 463	6 800	58 450	4 583	510	6 785	19 156	5 713	100	7 441	1 550	379	8 860	53 077	668	4 041	14 131	73 249	19				
20	Paduli	3 663	2 351	600	8 598	7 572	938	20 059	1 845	520	3 270	8 289	4 298	2 596	70	2 069	22 957	1 692	4 590	4 559	29 208	20				
21	Pago Veiano	2 350	9 053	6 333	15 386	251	800	2 127	6 697	1 419	300	50	3 164	14 808	578	1 695	17 081	21				
22	Pannarano	2 647	6 161	3 400	3 897	4 512	775	18 745	3 045	850	1 724	5 576	3 786	40	2 413	28 282	210	2 483	11 810	700	31 465	21				
23	Paolisi	1 917	593	2 575	3 242	910	600	7 920	114	600	1 275	4 374	2 000	2 034	51	100	10 548	1 300	1 328	2 743	13 291	23				
24	Paupisi	1 330	250	300	2 320	6 956	9 806	693	40	1 274	3 932	4 077	1 349	308	14 673	6 099	1 232	795	16 700	24				
25	Pescolamazza	2 444	22 599	3 686	33	1 253	27 371	14 398	100	2 267	6 320	800	1 395	1 130	1 035	27 588	2 931	2 714	1 812	32 114	25				
26	Pietra Elecina	3 723	120	6 954	5 802	488	13 364	30	1 200	2 498	7 217	4 980	99	188	2 150	14 959	4 003	1 455	1 728	17 092	26				
27	San Giorgio la Montagna	2 641	4 186	3 200	5 894	662	3 565	17 507	370	313	1 715	5 144	343	2 170	50	161	8 828	1 144	9 972	28				
28	San Leucio	2 742	137	400	3 235	5 000	56	8 828	240	200	1 991	3 673	1 850	147	100	7 124	2 278	1 021	10 423	29				
29	San Martino Sannita	1 730	4 116	5 286	9 402	200	600	1 886	2 341	1 971	100	10	1 390	29 040	1 000	2 000	4 000	1 569	32 609	30				
30	San Nazario e Calvi	2 492	6 055	41	5 572	3 337	11 035	26 040	2 331	1 605	2 529	6 709	3 677	747	212	12 846	4 004	646	1 654	18 504	31				
31	San Nicola Manfredi	1 997	154	351	8 458	6 641	600	16 204	470	400	1 285	6 055	3 960	250	1 429	180	70	17 324	2 200	4 768	1 456	20 980	32				
32	Sant'Angelo a Cupolo	2 919	279	570	2 022	11 641	244	14 736	1 194	620	1 690	7 931	3 000	1 800	20	472	14 107	2 700	486	632	15 225	33				
33	Tocco Gaudio	1 501	1 473	400	2 928	4 620	2 472	11 893	2 697	400	1 257	4 461	200	1 950	500	318	16 729	25 000	28 238	1 617	1 984	46 951	34				
34	Torrecozzo	2 018	1 000	6 062	9 763	1 525	18 350	1 772	200	1 480	9 809	15 299	150	4 600	820	1 073	47 787	11 500	8 000	6 740	66 027	35				
35	Vitulano	2 798	40 309	1 839	2 700	1 920	4 519	51 237	9 425	2 800	3 312	10 308			
	TOTALE	104 290	161 320	283 371	195 110	171 398	74 880	886 079	90 913	29 786	86 707	270 158	164 890	17 300	89 872	48 656	12 414	79 266	890 022	103 422	172 796	73 317	205 624	1 268 442					
	Circ. di Cerreto Sannita.																													
1	Amorosi	1 927	12 264	1 218	1 000	106	100	14 688	1 330	1 030	1 434	5 642	2 673	83	2 496	14 688	4 546	19 234	1			
2	Campolattaro	1 796	849	856	2 851	3 873	117	8 546	416	140	1 308	3 261	1 633	37	326	7 121	1 425	1 010	9 556	2				
3	Casalduni	3 649	8 712	5 030	3 506	5 157	22 375	2 552	155	2 682	4 228	5 485	200	1 291	36	3 332	19 961	3 414	1 000	1 924	25 299	3				
4	Castelvenere	911	6 904	1 828	817	2 845	12 394	2 044	780	1 322	4 271	9 570	80	1 100	500	32	1 166	20 865	8 000	807	1 278	838	22 510	4				
5	Cerreto Sannita	5 343	9 710	8 924	9 625	754	553	29 566	11 833	500	4 907	12 066	8 402	12	450	38 170	18 919	10 315	11 023	59 508	5				
6	Cusano Mutri	4 313	6 238	730	14 285	2 323	110	23 686	4 650	120	2 817	12 474	1 389	2 188	48	23 686	3 963	27 649	6			
7	Durazzano	1 863	5 072	2 325	5 000	538	132	13 067	2 065	50	1 509	7 577	100	562	5 500	30	680	18 073	4 100	1 618	2 524	4 700	24 391	7				
8	Fa'chio	3 906	9 637	6 000	1 840	3 687	21 164	5 785	120	3 782	5 276	2 883	200	40	1 700	19 786	1 378	1 575	22 739	8				
9	Frasso Telesino	4 022	2 755	2 250	8 000	5 214	17 160	35 379	4 351	500	4 516	8 018	23 100	200	1 578	8 000	75	1 410	51 748	8 000	8 338	16 707	4 002	64 088	9				
10	Guardia Sanframondi	4 848	4 223	4 734	10 860	1 303	21 120	1 032	350	5 311	6 758	5 539	3 946	112	710	23 758	2 638	4 075	27 833	10				
11	Limatola	2 082	2 971	908	7 322	310	350	11 861	467	600	2 559	4 293	1 314	312	80	9 625	4 500	2 264	1 987	16 112	11				
12	Melizzano	2 928	144	1 020	6 939	7 240	15 343	824	300	2 511	6 041	873	3 361	38	546	14 494	849	2 760	18 103	12				
13	Morccone	7 422	26 686	8 144	205	119	35 154	9 696	2 577	4 639	14 560	1 000	2 100	4 892	8 775	332	1 660	50 231	8 143	23 220	2 282	60 656	13				
14	Pietraroja	2 062	10 615	1 109	235	2 022	13 981	4 368	530	1 177	9 018	2 186	565	1 438	10	72	19 364	26 000	20 617	1 157	41 138	14				
15	Pontelandolfo	4 911	4 351	1 760	3 167	5 770	4 160	19 208	1 801	140	3 445	11 085	26 000	2 200	10 000	12	2 248	56 931	46 000	10 076	1 799	4 787	71 794	15				
16	San Lorenzo	2 103	2 281	300	4 500	3 508	540	11 129	2 415	900	1 677	6 174	60	100	456	34	51	11 867	2 074	1 336	1 528	14 731	16				
17	San Lorenzo Maggiore	2 147	639	605	7 157	5 052	71	13 524	1 135	200	1 133	6 184	400	20	3 731	800	28	2 499	16 130	1 300	3 906	1 357	18 737	17				
18	San Lupo	1 766	2 123	420	4 250	4 400	30	11 223	1 120	1 842	5 938	700	332	191	10 123	1 100	1 651	12 874	18				
19	San Salvatore Telesino	2 999	12 660	3 000	150	100	15 910	4 519	700	4 374	11 936	7 000	200	1 400	140	12	800	31 081	30 000	18 750	3 921	4 058	53 889	19				
20	Sant'Agata de'Goti	8 236	11 137	8 590	9 433	16 917	2 100	48 227	3 352	1 550	6 670	16 810	45 000	52 000	6 324	1 550	2 369	4 130	139 765	92 000	462	14 130	154 357	20				
21	Sassano	1 719	6 803																										

Bergamo

TAV. I. — Bilanci dei comuni per l'anno 1884 riassunti per titoli principali.

Bergamo

Numero d'ordine	COMUNI	Popolazione presente al 31 dicembre 1881	ENTRATE EFFETTIVE					STRAORDINARIE	TOTALE	SPESE				EFFETTIVE						MOVIMENTO di capitali		DIFFERENZA dei residui		PARTITE di giro e contabilità speciali	TOTALE generale delle entrate uguale a quello delle spese	Numero d'ordine	
			ORDINARIE				OBBLIGATORIE ORDINARIE			OBBLIGATORIE STRAORDINARIE				FACOLTATIVE			TOTALE	della ENTRATA	della SPESA	Attiva	Passiva						
			Rendite patrimoniali	Dazio di consumo comunale	Sovrimposta sui terr. e sui fabbricati	Altre entrate				Oneri patrimoniali	Opere pubbliche	Istruzione pubblica	Altre spese	Opere pubbliche	Istruzione pubblica	Altre spese						Opere pubbliche	Istruzione pubblica				Altre spese
68	Dossena	702	8 933	10	3 100	227	12 270	2 363	880	953	3 220	1 050	8 466	6 932	3 500	7 236	197	10 399	68	
69	Endenna	608	747	10	1 141	48	1 916	167	372	978	1 842	20	250	10	3 639	7	1 700	83	3 729	69	
70	Entratico	774	1 233	260	4 200	305	36	6 034	1 274	800	919	1 813	50	30	336	120	765	6 107	650	723	542	7 299	70	
71	Erve	650	2 138	30	1 590	475	1 161	5 384	210	338	1 003	2 525	1 151	132	25	5 384	832	832	124	6 340	71	
72	Filago	832	613	60	3 346	467	4 486	83	775	972	1 268	250	205	30	904	4 487	1	157	4 644	72	
73	Fondra	290	1 134	10	1 568	660	150	3 522	1 114	270	245	1 127	150	986	40	22	3 954	432	150	4 104	73	
74	Foppolo	113	880	15	1 982	168	134	3 177	340	120	401	1 352	4 000	120	70	6 403	4 000	485	289	143	7 322	74	
75	Foresto Sparso	1 238	1 223	80	5 328	784	7 415	634	890	963	1 828	200	284	85	2 642	7 526	111	262	7 788	75	
76	Frerola	241	783	10	1 583	192	2 568	511	105	210	1 057	665	120	2 668	100	93	2 761	76	
77	Fuipiano al Brembo	584	817	4	2 449	598	410	4 278	370	480	440	1 371	350	115	717	3 843	800	365	190	4 233	77	
78	Fuipiano Vall' Imagna	209	2 823	37	340	182	1 096	4 478	210	325	490	1 542	1 596	245	10	60	4 478	82	4 560	78	
79	Gandosso	585	298	20	3 600	342	4 260	303	480	1 047	1 880	50	597	15	100	4 472	212	217	4 689	79
80	Gaverina	709	1 767	280	2 422	297	4 766	1 035	530	1 022	2 425	130	40	50	5 232	466	270	5 502	80	
81	Gerosa	813	780	30	11 335	548	12 693	587	175	906	3 387	2 500	2 000	301	9 856	1 000	1 837	284	12 977	81	
82	Gorlago	1 495	68	860	6 371	859	188	8 346	911	970	963	3 092	620	260	1 593	8 409	63	377	8 786	82	
83	Gorle	391	97	33	2 880	184	3 194	75	760	660	874	280	15	664	3 328	134	91	3 419	83	
84	Grignano	462	77	25	2 404	74	25	2 605	68	495	855	995	600	30	100	3 143	538	103	3 246	84	
85	Grone	758	1 366	310	5 691	468	7 835	616	505	1 256	2 319	725	1 809	12	623	7 865	30	274	8 139	85	
86	Grumello del Monte	2 105	3 813	400	8 038	1 842	14 093	378	2 350	2 062	6 467	500	320	100	213	12 390	200	1 903	1 033	15 326	86	
87	Grumello del Piano	328	12	3 708	131	3 851	717	807	1 906	300	210	3 940	89	150	4 090	87	
88	Grumello dei Zanchi	215	685	56	738	203	86	1 774	108	513	377	1 095	80	2 173	399	60	2 233	88	
89	Lallo	527	69	9	5 979	73	6 130	52	1 000	960	2 636	350	180	100	5 278	832	167	6 297	89	
90	Lenna	903	291	100	3 800	1 044	5 235	1 101	1 500	929	2 687	263	454	6 934	2 000	301	228	7 463	90
91	Locate Bergamasco	654	165	10	3 402	301	3 878	36	700	1 078	2 108	400	45	38	4 405	527	178	4 583	91	
92	Locatello	871	1 537	10	2 845	614	469	5 475	163	300	962	1 425	2 000	273	126	5 249	226	167	5 642	92	
93	Lorentino	513	73	10	2 354	388	2 825	15	480	742	895	300	8	705	3 145	320	198	3 343	93	
94	Luzzana	414	1 184	33	3 049	202	4 468	1 296	663	475	1 860	174	10	294	4 772	304	154	4 926	94	
95	Madone	544	857	73	2 800	210	140	4 080	300	705	983	809	1 000	167	32	463	4 459	379	130	4 589	95	
96	Mapello	1 965	233	180	10 636	927	11 976	202	2 650	2 220	5 864	300	110	392	11 738	800	562	1 011	13 579	96	
97	Marne	210	14	1 382	23	110	1 529	358	363	665	100	26	50	1 562	33	75	1 637	97	
98	Mazzolenie e Falghera	834	3 872	30	2 800	1 188	7 890	996	450	977	1 905	500	250	330	266	5 674	1 216	1 000	227	8 117	98
99	Medolago	797	112	50	6 014	261	6 437	730	870	899	2 088	13 222	38	17 847	12 000	590	285	18 722	99	
100	Mezzoldo	370	5 183	73	5 256	1 576	650	987	2 499	1 203	33	2 696	9 614	2 649	1 739	100	9 744	100	
101	Mojo di Calvi	352	3 748	5 748	833	470	367	2 198	281	561	4 710	3 339	2 377	70	7 157	101	
102	Molini di Colognola	511	1 284	35	1 571	479	3 369	980	325	550	1 117	274	55	674	3 975	606	108	4 083	102	
103	Molugno	731	604	273	3 544	390	4 811	591	390	993	1 386	23	773	4 156	655	292	5 103	103	
104	Monte Mazenzo	676	10	5 398	318	5 726	171	710	1 012	2 225	300	320	80	1 650	6 468	742	210	6 703	104	
105	Monticelli Borgogna	391	86	51	2 239	60	2 436	103	320	375	1 130	100	470	2 498	62	54	2 552	105	
106	Mozzo	648	253	20	4 689	246	5 208	22	1 400	1 210	2 451	412	90	630	6 215	1 007	245	6 460	106	
107	Nembro	3 615	775	3 720	14 142	5 790	24 427	5 185	3 800	3 042	5 396	10 000	609	260	3 058	31 350	10 000	1 400	1 677	3 047	37 474	107	
108	Nese	1 260	873	910	5 096	1 152	150	8 181	394	1 602	1 621	3 873	800	699	8 989	808	708	9 697	108	
109	Olmo al Brembo	514	5 165	723	300	6 188	1 340	746	1 197	1 500	500	1 294	120	1 002	7 699	1 511	127	7 826	109	
110	Oltre il Colle	1 083	10 270	30	2 387	441	13 128	1 820	1 488	1 797	6 214	2 188	507	40	74	14 128	1 000	398	14 526	110	
111	Orto al Serio	493	10	4 222	151	4 383	1	875	762	1 361	700	15	320	4 034	349	130	4 513	111	
112	Ornica	324	6 369	3	345	6 717	743	245	425	2 511	348	40	1 330	790	6 432	15 950	15 665	39	23 421	112	
113	Ossanesga	464	85	49	3 401	201	54	3 790	11	680	680	1 592	600	259	100	70	252	4 235	445	98	4 333	113	
114	Paladina	753	465	205	2 326	623	3 619	75	820	903	2 044	350	170	4 362	74					

Numero d'ordine	COMUNI	Popolazione presente al 31 dicembre 1881	ENTRATE EFFETTIVE						SPESA				EFFETTIVE							MOVIMENTO di capitali		DIFFERENZA dei residui		PARTITE di giro e contabilità speciali	TOTALE generale delle entrate uguali a quello delle spese	Numero d'ordine	
			ORDINARIE					STRAORDINARIE	TOTALE	OBBLIGATORIE ORDINARIE				OBBLIGATORIE STRAORDINARIE			FACOLTATIVE				della ENTRATA	della SPESA	Attiva				Passiva
			Rendite patrimoniali	Dazio di consumo comunale	Sovrimposta sui terr. e sui fabbricati	Altre entrate	Oneri patrimoniali			Opere pubbliche	Istruzione pubblica	Altre spese	Opere pubbliche	Istruzione pubblica	Altre spese	Opere pubbliche	Istruzione pubblica	Altre spese	TOTALE								
118	Piazza Brembana.....	582	2 762	160	1 290	1 465	209	5 886	1 791	275	640	2 315	180	531	154	5 886	5 800	5 800	1 900	13 586	118	
119	Piazzatorre.....	283	2 915	81	2 999	1 868	450	866	3 887	5 500	100	453	13 124	36 000	10 815	15 060	115	39 114	119	
120	Piazzo Alto.....	315	404	30	1 964	528	2 926	373	65	450	1 295	130	50	810	150	3 243	317	105	3 348	120	
121	Piazzo Basso.....	290	607	2	1 000	308	1 917	181	210	200	964	134	1 689	228	64	1 981	121	
122	Piazzolo.....	238	1 873	1	1 874	526	310	505	1 464	180	184	3 169	1 370	75	67	3 311	122	
123	Ponteranica.....	1 179	554	175	6 348	513	348	7 938	819	1 330	1 796	2 426	10	140	1 427	7 948	1 790	1 780	323	10 051	123	
124	Ponte San Pietro.....	1 903	252	1 250	4 709	3 375	9 586	227	2 350	1 552	4 883	750	400	120	3 309	13 591	4 005	2 886	16 477	124	
125	Pontida.....	2 299	22	320	10 954	2 498	13 794	189	2 974	2 388	5 339	450	1 200	50	1 453	14 040	750	996	700	15 490	125	
126	Poscante.....	1 706	3 272	87	7 750	967	12 076	2 287	2 400	1 353	6 268	68	12 376	500	800	510	13 386	126	
127	Pradalunga.....	1 476	653	900	5 586	1 006	143	8 288	1 026	1 260	1 354	4 598	1 000	1 772	180	124	11 314	2 600	390	816	904	12 608	127	
128	Predore.....	950	1 688	212	4 163	1 171	7 234	2 159	683	996	4 931	1 447	330	30	754	11 330	2 771	527	1 852	328	12 185	128	
129	Presezzo.....	1 055	110	150	4 412	838	80	5 590	60	1 565	992	2 892	635	153	181	6 478	888	228	6 706	129	
130	Ranica.....	1 219	425	390	5 000	1 669	7 484	369	1 200	1 005	2 600	718	100	50	1 275	7 377	894	787	930	9 201	130	
131	Redona.....	1 283	60	6 035	872	6 967	252	1 840	1 098	3 881	500	30	20	7 621	654	472	8 093	131	
132	Rigosa.....	429	1 004	6	2 210	370	3 593	126	400	530	1 007	1 400	526	3 989	399	109	4 098	132	
133	Roncobello.....	478	4 193	8	4 201	1 541	1 500	620	3 754	1 100	40	267	8 822	4 621	210	9 032	133	
134	Roncola.....	485	1 574	90	250	60	1 974	69	380	1 327	250	2 026	52	68	2 094	134	
135	Rosciate.....	983	893	149	3 528	141	18	4 729	302	895	1 048	2 417	150	230	415	5 457	728	442	5 899	135	
136	Rossino.....	586	147	60	3 790	330	744	5 071	471	1 099	1 967	800	634	100	5 071	180	5 251	136	
137	Rotà Dentro.....	296	564	5	2 633	395	3 597	136	470	440	630	172	891	2 989	608	117	3.714	137	
138	Rota Fuori.....	992	1 032	60	5 390	861	60	7 403	355	631	998	1 551	443	127	960	5 125	2 278	272	7 675	138	
139	San Gallo.....	1 275	2 521	5	3 436	725	6 687	578	600	1 474	2 027	350	1 231	6 260	427	285	6 972	139	
140	San Gervasio d'Adda.....	865	1 180	105	2 850	228	4 363	132	670	1 133	1 026	500	262	15	907	4 645	282	317	4 962	140	
141	San Giovanni Bianco.....	1 463	4 135	365	5 386	2 907	12 793	1 675	1 620	1 452	3 078	18 300	60	1 300	50	1 817	29 352	2 707	19 266	726	32 785	141	
142	San Pellegrino.....	1 199	1 017	490	6 983	2 303	10 793	681	1 000	819	3 223	1 600	1 399	646	10	586	10 024	1 000	231	418	11 442	142	
143	San Pietro d'Orzio.....	513	1 453	10	2 600	403	4 466	566	2 970	833	1 029	3 732	1 229	10 359	6 201	308	237	10 904	143	
144	Santa Brigida.....	737	5 331	56	50	5 440	1 240	508	963	3 547	380	18	52	6 708	725	3 350	3 893	157	10 215	144	
145	Sant'Antonio d'Adda.....	579	333	12	5 776	482	6 603	1 194	1 200	1 179	1 772	350	50	950	6 695	92	326	7 021	145	
146	S. Stefano del Monte degli Angeli.....	870	975	25	5 264	503	6 767	899	660	1 198	1 850	300	35	100	1 246	6 288	500	21	228	7 016	146	
147	Sarnico.....	1 857	1 189	2 450	7 310	5 712	700	17 361	3 785	3 000	1 799	4 560	900	900	320	2 932	18 196	835	3 409	21 605	147	
148	Scano al Brembo.....	372	50	3 983	364	4 397	20	1 085	650	1 610	100	235	3 700	697	120	4 517	148	
149	Seauzo.....	1 406	1 517	270	5 525	385	23	7 720	456	1 530	1 238	3 539	250	90	367	7 470	250	148	7 868	149	
150	Sedrina.....	1 056	1 060	130	4 460	604	25	6 279	173	880	1 337	1 644	377	50	1 920	6 381	102	323	6 704	150	
151	Selino.....	700	1 632	25	1 174	747	3 578	228	240	963	1 036	216	834	3 517	400	389	288	4 205	151	
152	Selvino.....	554	187	60	3 223	466	3 936	245	710	778	2 059	280	35	152	4 259	323	117	4 376	152	
153	Seriate.....	3 264	3 494	1 900	8 729	2 247	16 370	820	1 995	2 574	4 602	1 000	2 000	320	2 364	15 675	1 500	1 334	861	582	18 452	153	
154	Serina.....	1 713	5 179	80	4 499	2 918	12 676	3 338	1 445	1 894	4 359	733	25	80	180	12 054	1 456	834	512	14 022	154	
155	Sforzatica.....	1 198	274	200	6 500	459	249	7 682	124	900	1 263	3 575	627	107	406	7 002	680	319	8 001	155	
156	Solza.....	563	50	2 383	211	78	2 722	220	400	896	1 648	300	43	3 507	785	167	3 674	156	
157	Sombreno.....	274	87	51	1 785	211	2 134	710	475	1 028	250	100	2 563	429	62	2 625	157	
158	Somendenna.....	316	760	10	1 321	41	2 135	99	183	350	1 275	520	20	2 467	332	31	2 498	158	
159	Sorisole.....	1 889	1 668	250	9 685	1 375	528	13 506	1 424	2 651	1 448	2 723	1 060	500	124	2 219	12 149	300	1 057	286	13 792	159	
160	Sotto il Monte.....	1 129	1 184	120	4 534	451	6 302	87	1 760	1 394	1 665	412	1 259	6 577	275	299	6 876	160	
161	Spino al Brembo.....	240	725	5	1 487	170	2 387	205	240	366	1 017	310	2 138	249	70	2 457	161	
162	Stabello.....	324	1 259	10	1 200	51	1 396	3 916	753	270	228	1 160	539	10	2 561	5 521	7 290	5 685	60	11 266	162	
163	Stezzano.....	2 505	430	520	16 944	829	18 723	861	2 430	2 916	8 754	5 457	1 300	540	410	22 668	3 945	568	23 236	163	
164	Strozza.....	687	453	20	2 948	844	4 265	259	467	879	1 330	1 330	4 265	167	4 432	164	
165	Suisio.....	1 168	2 833	105	4 846	664	8 448	1 487	1 380	1 093	1 962	200	400	22	1 008	7 552	1 000	104	198	8 750	165	
166	Tagliuno.....	2 290	1 815	600	10 800	1 905	15 120	889	2 150	2 565	6 343	400	50	451	100	525	13 473	385	1 262	1 162	16 282	166	
167	Taleggio.....	1 239	21 480	2 281	1 455	2 388	27 604	12 984	500	2 506	7 795	3 204	7 442	688	35 069	200	3 500	10 765	397	38 966	167	

Bergamo TAV. I. — Bilanci dei comuni per l'anno 1884 riassunti per titoli principali. Bergamo

Table with columns: Numero d'ordine, COMUNI, Popolazione presente al 31 dicembre 1881, ENTRATE EFFETTIVE (ORDINARIE, STRAORDINARIE, TOTALE), SPESE EFFETTIVE (OBBLIGATORIE ORDINARIE, OBBLIGATORIE STRAORDINARIE, FACOLTATIVE, TOTALE), MOVIMENTO di capitali (ENTRATA, SPESA), DIFFERENZA dei residui (Attiva, Passiva), PARTITE di giro e contabilità speciali, TOTALE generale delle entrate uguali a quello delle spese, Numero d'ordine.

Numero d'ordine	COMUNI	Popolazione presente al 31 dicembre 1881	ENTRATE EFFETTIVE					SPESA				EFFETTIVE						MOVIMENTO di capitali		DIFFERENZA dei residui		PARTITE di giro e contabilità speciali	TOTALE generale delle entrate uguali a quello delle spese	Numero d'ordine						
			ORDINARIE				STRAORDINARIE	TOTALE	OBBLIGATORIE ORDINARIE				OBBLIGATORIE STRAORDINARIE			FACOLTATIVE			TOTALE	della ENTRATA	della SPESA				Attiva	Passiva				
			Rendite patrimoniali	Dazio di consumo comunale	Sovrimposta sui terr. e sui fabbricati	Altre entrate			Oneri patrimoniali	Opere pubbliche	Istruzione pubblica	Altre spese	Opere pubbliche	Istruzione pubblica	Altre spese	Opere pubbliche	Istruzione pubblica	Altre spese									della ENTRATA	della SPESA	Attiva	Passiva
18	Fino del Monte.....	471	241	25	2 506	572	3 344	667	100	555	1 213	180	11	488	3 214	130	209	3 553	18				
19	Fiorano al Serio.....	492	354	120	2 285	612	3 371	558	680	520	1 176	685	135	447	4 201	200	455	1 085	160	4 816	19				
20	Fiumenero.....	280	1 332	2 579	494	25	4 430	606	355	500	1 272	985	70	612	4 430	170	4 603	20				
21	Fonteno.....	457	2 092	50	6 272	366	8 880	2 160	680	410	1 629	693	36	1 078	6 686	2 194	290	9 170	21				
22	Gandellino.....	1 260	3 326	6 695	890	10 911	2 802	1 350	2 200	2 619			
23	Gandino.....	3 733	10 997	5 395	7 000	4 467	27 859	4 566	3 100	3 590	4 670	420	310	3 636	13 337	3 000	460	114	496	14 407	22				
24	Gazzaniga.....	2 113	1 928	1 400	6 477	2 291	1 730	13 826	1 809	2 890	2 530	5 296	100	3 943	1 060	1 790	6 040	28 859	1 000	2 400	31 259	23				
25	Gorno.....	911	5 473	130	4 746	975	11 324	3 918	1 220	1 005	6 359	200	1 153	310	2 868	17 055	3 229	689	17 744	24				
26	Gromo.....	788	13 850	332	22	14 204	1 871	2 250	2 183	4 033	117	2 310	15 324	4 000	320	15 644	25				
27	Leffe.....	1 707	3 433	1 150	3 500	1 270	9 353	2 370	1 050	1 403	2 347	1 706	20	2 365	14 423	3 000	2 776	423	17 627	26				
28	Lizzola.....	601	2 301	2 471	512	135	5 419	518	570	1 078	2 058	1 305	105	1 622	10 202	849	328	10 530	27				
29	Lovere.....	2 937	2 381	3 840	22 421	18 872	6 300	53 814	10 747	1 500	23 725	5 360	100	605	500	35	1 147	6 611	1 192	280	6 891	28				
30	Monasterolo del Castello.....	580	5 226	153	1 748	114	7 241	1 400	803	973	1 899	500	5 200	2 500	130	2 230	51 892	2 000	78	4 422	58 314	29				
31	Oltrepovo.....	829	3 174	10	3 110	872	7 166	2 333	1 200	1 449	1 896	302	887	6 264	1 565	2 542	193	8 999	30				
32	Oltressenda Alta.....	257	3 572	600	245	4 417	365	770	805	1 019	20	1 340	40	1 550	9 830	2 200	461	357	10 187	31				
33	Oltressenda Bassa.....	598	685	150	2 462	950	4 247	179	580	963	1 234	300	696	65	997	5 017	600	200	5 217	32				
34	Oneta.....	754	2 059	5 426	1 100	40	8 625	3 096	800	999	1 862	80	50	257	130	970	4 443	86	236	346	317	4 996	33				
35	Onore.....	441	918	34	2 599	168	30	3 779	1 014	352	490	1 066	280	490	40	1 258	8 825	200	366	9 191	34				
36	Orezzo.....	350	193	1 500	351	2 044	474	200	194	637	27	519	4 937	1 000	158	198	5 135	35				
37	Parre.....	949	12 359	56	10	12 425	2 403	2 000	1 207	2 820	20	53	15	427	2 040	4	85	2 129	36				
38	Peja.....	1 128	2 484	210	2 793	603	6 090	1 399	640	1 293	1 315	2 000	1 434	284	2 065	14 213	1 788	242	14 455	37				
39	Pian Gajano.....	646	2 741	40	3 194	250	52	6 277	620	1 130	1 226	1 744	5	625	10	1 200	6 487	397	270	6 757	38				
40	Pianico.....	390	333	112	1 850	260	2 555	579	226	400	1 064	40	418	30	1 206	6 414	137	111	6 525	39				
41	Piario.....	266	1 031	1 091	264	2 386	317	330	420	859	350	418	199	444	3 680	1 125	65	3 745	40				
42	Ponte di Nossa.....	362	572	300	2 470	817	90	4 249	1 537	230	385	1 049	90	120	87	448	2 471	16	16	85	87	2 574	41				
43	Premolo.....	511	7 022	2 501	217	9 740	3 952	760	896	1 758	270	46	498	4 015	2 000	3 000	766	110	7 125	42				
44	Ranzanico.....	773	4 346	51	3 336	509	8 242	3 471	460	1 011	1 737	2 255	136	921	10 678	938	213	10 891	43				
45	Riva di Solto.....	653	1 261	115	2 270	1 027	4 673	450	621	996	1 355	86	10	1 645	8 420	178	297	8 717	44				
46	Rogno.....	858	2 272	10	4 732	375	7 389	665	860	1 571	1 403	116	875	4 463	500	290	143	5 106	45				
47	Rovetta.....	1 193	2 243	135	5 398	1 153	8 929	2 488	910	1 433	2 154	1 119	2 150	7 770	381	262	8 032	46				
48	Schilpario.....	1 455	5 763	210	8 327	2 734	40	17 074	4 259	2 800	2 711	3 298	1 150	112	944	9 191	1 000	733	598	10 527	47				
49	Sellere.....	299	664	100	2 065	195	3 024	911	160	447	965	2 250	2 800	18 118	2 456	3 500	580	21 154	48				
50	Soito.....	800	969	250	1 827	1 264	4 310	1 367	935	929	1 834	352	10	556	3 401	377	103	3 504	49				
51	Songavazzo.....	551	3 399	113	1 225	4 737	1 220	530	974	1 535	2 866	265	1 149	9 345	5 035	361	9 703	50				
52	Sovere.....	1 946	3 892	1 789	5 000	745	11 426	547	980	1 973	3 959	1 225	987	55	973	7 499	2 762	162	7 661	51				
53	Spinone.....	372	1 097	81	2 772	128	100	4 178	1 556	210	470	964	3 724	136	2 126	13 445	2 019	1 795	15 240	52				
54	Valgoglio.....	504	4 389	1 760	816	6 965	1 380	420	958	1 413	1 167	28	479	4 874	696	101	4 975	53				
55	Vertova.....	2 411	2 085	1 300	4 981	2 914	11 370	1 944	1 247	2 267	2 610	480	261	63	1 500	6 475	490	278	7 243	54				
56	Vilminore.....	1 051	4 600	200	7 400	1 265	300	13 765	4 391	1 000	1 986	2 290	500	30	823	235	2 521	12 177	807	388	12 565	55				
57	Volpino.....	1 863	6 513	3 500	234	3 026	13 273	2 781	2 900	2 416	2 623	1 830	2 072	13 500	3 000	2 804	796	17 363	56				
58	Zorzino.....	257	1 370	900	208	200	2 678	275	317	485	749	1 128	150	2 485	14 483	2 525	1 315	624	16 423	57				
	TOTALE.....	55 470	197 760	25 692	223 098	73 166	15 069	534 785	116 189	57 287	98 904	125 427	8 625	4 035	62 302	5 676	16 786	88 790	584 021	25 868	17 844	53 499	12 197	28 036	642 038					
Circondario di Treviglio.																														
1	Antegnate.....	2 162	1 208	600	8 300	3 280	65	13 453	458	1 340	1 187	3 524	700	751	3 067	11 027	2 547	121	2 734	16 808	1			
2	Arcene.....	1 856	1 216	262	7 828	661	96	10 063	202	1 298	2 035	3 028	940	300	3 979	11 782	1 719	1 553	13 337	2				
3	Arsago.....	1 111	50	160	4 730	617																								

Bergamo

TAV. I. — Bilanci dei comuni per l'anno 1884 riassunti per titoli principali.

Bergamo

Numero d'ordine	COMUNI	Popolazione presente al 31 dicembre 1881	ENTRATE EFFETTIVE						SPESSE EFFETTIVE										MOVIMENTO di capitali		DIFFERENZA del residui		PARTITE di giro e contabilità speciali	TOTALE generale delle entrate uguale a quello delle spese	Numero d'ordine				
			ORDINARIE					STRAORDINARIE	TOTALE	OBBLIGATORIE ORDINARIE				OBBLIGATORIE STRAORDINARIE			FACOLTATIVE			TOTALE	della ENTRATA	della SPESA				Attiva	Passiva		
			Rendite patrimoniali	Dazio di consumo comunale	Sovrimposta sui terr. e sui fabbricati	Altre entrate	Oneri patrimoniali			pere pubbliche	Istruzione pubblica	Altre spese	Opere pubbliche	Istruzione pubblica	Altre spese	Opere pubbliche	Istruzione pubblica	Altre spese	Opere pubbliche									Istruzione pubblica	Altre spese
4	Bagnatica.....	1 270	123	232	8 975	238	9 568	836	1 280	1 063	2 863	200	370	440	150	1 636	8 838	600	130	306	9 874	4		
5	Barbata.....	452	13	5 482	531	6 026	252	256	486	2 063	4 460	509	230	626	8 882	800	3 656	302	9 984	5		
6	Bariano.....	1 347	378	145	5 017	466	6 006	114	569	688	3 342	225	50	4 983	1 023	327	6 333	6		
7	Boltiere.....	1 374	4 049	247	2 492	487	7 275	1 055	860	973	2 433	300	80	566	50	1 910	8 227	952	918	9 145	7		
8	Brignano Gera d'Adda.....	3 057	500	14 808	710	16 013	1 493	1 359	2 904	6 017	891	656	13 320	2 693	820	16 833	8		
9	Brusaporto.....	730	255	69	4 700	225	5 249	445	871	957	1 950	50	664	80	21	317	5 587	140	478	263	5 990	9		
10	Calcinate.....	2 419	1 620	900	14 000	1 069	17 589	1 370	1 600	2 868	8 861	355	1 050	16 107	1 666	384	390	18 363	10		
11	Calcio.....	3 340	110	2 480	14 450	2 545	11	19 596	1 293	2 620	2 893	9 400	716	450	2 327	19 699	103	811	20 510	11	
12	Calvenzano.....	1 689	1 139	312	6 020	983	8 454	1 399	895	1 003	1 959	2 500	465	215	2 560	10 996	2 500	600	642	3 722	15 318	12	
13	Canonica d'Adda.....	1 850	821	6 119	845	7 788	145	1 100	1 225	3 497	1 200	40	810	8 017	229	1 311	9 361	13	
14	Caravaggio.....	7 909	12 736	4 218	40 299	6 333	310	63 896	11 704	6 201	13 091	16 237	200	4 610	2 100	3 895	11 612	69 650	5 751	3 143	72 793	14		
15	Casirate d'Adda.....	1 537	665	60	4 246	1 276	6 347	801	780	1 136	2 506	385	740	519	508	7 375	1 028	248	7 623	15		
16	Castel Rozzone.....	820	121	160	4 326	227	4 731	153	279	959	1 799	975	6	220	4 385	420	71	321	5 126	16	
17	Cavernago.....	716	4 000	502	4 502	430	1 226	2 342	50	466	20	80	4 614	112	218	4 832	17	
18	Ciserano.....	1 401	2 724	227	4 206	381	7 538	178	1 065	1 132	3 189	80	770	65	30	826	7 335	203	694	8 232	18		
19	Cividate al Piano.....	2 243	3 090	610	5 000	1 072	9 772	507	1 670	1 973	4 989	290	630	320	127	10 506	731	400	10 906	19	
20	Cologno al Serio.....	3 074	2 688	700	18 221	1 645	189	23 413	2 701	2 180	3 333	8 026	2 130	1 150	80	1 214	20 814	5 001	2 372	501	26 316	20	
21	Comun Nuovo.....	1 018	180	7 853	466	8 499	1 083	1 222	1 002	3 015	800	250	290	772	8 434	600	535	300	9 234	21		
22	Cortenova.....	984	104	125	5 630	564	45	6 468	101	1 120	959	1 458	575	90	2 640	6 943	475	212	7 155	22	
23	Covo.....	2 500	3 158	800	9 858	653	14 471	2 487	1 090	1 169	6 524	820	616	795	13 501	600	370	1 543	16 014	23	
24	Fara d'Adda.....	2 710	80	821	11 251	1 368	1 950	15 450	940	1 470	1 973	3 408	20	250	1 450	550	4 930	14 991	1 659	1 200	1 764	18 414	24	
25	Fara Olivana.....	696	37	20	2 553	207	2 817	18	650	1 454	2 326	320	40	230	5 038	2 221	359	5 397	25	
26	Fontanella.....	2 758	399	1 340	8 675	7 066	700	13 180	2 204	3 765	2 221	4 119	746	915	4 586	18 556	100	476	911	19 567	26	
27	Fornovo di San Giovanni.....	1 070	2 097	140	2 492	227	73	5 029	381	1 117	977	2 683	615	260	6 033	435	569	411	6 444	27	
28	Ghisalba.....	1 596	2 000	330	11 270	961	14 561	2 160	1 835	1 591	5 833	1 093	20	729	13 261	1 300	447	15 008	28	
29	Grassobbio.....	726	3 178	193	1 500	53	4 921	247	597	1 014	1 731	20	498	85	151	1 065	5 408	484	417	5 855	29		
30	Isso.....	308	13	5	2 594	107	2 719	209	158	401	1 903	200	15	142	3 028	309	127	3 155	30	
31	Levate.....	1 275	20	98	8 585	195	8 898	50	1 614	1 348	2 148	1 100	250	160	2 671	9 341	413	633	9 974	31		
32	Lurano.....	1 095	102	4 263	458	4 823	545	1 072	1 150	890	80	1 280	4 927	104	339	5 266	32	
33	Mariano al Brembo.....	669	109	50	4 993	344	5 496	223	634	984	1 384	253	1 109	4 587	888	883	909	280	6 664	33	
34	Martinengo.....	4 927	13 808	2 130	20 000	4 056	620	40 614	5 642	3 536	11 658	10 237	200	100	1 229	495	1 080	5 437	39 614	1 000	3 899	44 513	34		
35	Misano di Gera d'Adda.....	1 102	2 565	146	6 016	773	1 397	10 927	1 807	2 984	1 068	2 681	600	300	660	327	10 427	1 200	700	377	12 004	35		
36	Morengo.....	1 078	130	7 160	279	7 569	227	1 050	1 045	3 726	7 182	40	190	1 742	15 202	7 633	322	15 524	36	
37	Mornico al Serio.....	1 682	197	430	7 861	646	9 137	445	710	1 486	3 639	590	127	2 830	9 737	600	1 661	11 398	37	
38	Mozzanica.....	1 412	2 606	360	4 336	576	7 878	513	901	1 177	4 187	690	500	292	8 260	382	460	8 720	38	
39	Osio Sopra.....	1 087	125	91	5 700	645	129	6 690	127	936	1 013	1 863	776	115	1 711	6 541	149	424	7 114	39	
40	Osio Sotto.....	1 993	577	412	10 512	978	12 479	292	1 770	1 918	2 886	3 500	100	2 202	12 668	189	1 583	14 251	40	
41	Pagazzano.....	1 089	35	6 815	279	6 029	86	670	1 052	3 139	60	1 007	260	330	6 601	170	145	193	6 967	41	
42	Palosco.....	1 857	215	555	9 297	842	257	11 166	1 140	1 150	982	5 037	50	1 320	500	253	10 432	734	1 146	12 312	42	
43	Pognano.....	626	500	142	4 292	317	5 251	5	796	959	2 142	100	550	16	646	5 214	37	310	5 561	43	
44	Pontirolo Nuovo.....	1 791	2 659	346	4 241	568	10	7 824	334	1 525	1 107	4 548	1 070	73	207	8 864	1 040	1 343	10 207	44	
45	Pumcengo.....	1 516	60	326	9 018	735	200	10 339	363	1 250	1 086	4 998	15	1 966	365	356	10 339	538	10 877	45	
46	Romano di Lombardia.....	4 907	10 400	3 290	12 382	5 480	8 500	40 052	3 702	3 225	7 672	12 754	100	33 503	19 504	800	31 260	40 775	2 928	3 361	72 193	156 381	46	
47	Sabbio Bergamasco.....	459	12	4 699	147	4 858	41	1 120	815	1 244	372	80	896	4 568	290	146	5 004	47	
48	Spirano.....	2 375	1 211	259	7 051	790	30	9 341	215	1 417	1 562	5 311	375	890	225	245	10 240	899	287	10 527	48	
49	Torre Pallavicina.....	1 572	74	274	7 262	525	8 135	316	1 155	1 046	2 050	901	100	2 935	8 503	368	559	9 062	49	
50	Treviglio.....	13 231	17 087	14 100	80 000	15 172	4 700	131 059	20 511	9 820	12 478	41 116	4 600	3 496	20 800	17 619	130 440	3 100	2 481	58 661	192 201	50	
51	Urgnano.....	3 942	3 077	1 160	18 200	1 023	100	23 560	2 495	2 402	4 735	8 686	100	1 000	790	2 676	22 874	494	192	1 274	24 834	51	

Bergamo

TAV. I. — Bilanci dei comuni per l'anno

Table with columns: Numero d'ordine, COMUNI, Popolazione presente al 31 dicembre 1881, ENTRATE EFFETTIVE (ORDINARIE, STRAORDINARIE, TOTALE), SPESE (OBBLIGATORIE ORDINARIE, ALTRE SPESE).

Riepilogo per

Summary table for Bergamo province with columns: Numero d'ordine, Comune, and various financial figures.

PROVINCIA

Circondario di Bologna.

Table listing municipalities in the Bologna district with columns: Numero d'ordine, Comune, and various financial figures.

1884 riassunti per titoli principali.

Bologna

Table with columns: EFFETTIVE (OBBLIGATORIE STRAORDINARIE, FACOLTATIVE, TOTALE), MOVIMENTO di capitali (ENTRATA, SPESA), DIFFERENZA dei residui (Attiva, Passiva), PARTITE di giro e contabilità speciali, TOTALE generale delle entrate uguali a quello delle spese.

circondari.

Summary table for Bologna district with columns: Numero d'ordine, Comune, and various financial figures.

DI BOLOGNA.

Table listing municipalities in the Bologna district with columns: Numero d'ordine, Comune, and various financial figures.

Bologna

TAV. I. — Bilanci dei comuni per l'anno

1884 riassunti per titoli principali.

Bologna

Numero d'ordine	COMUNI	Popolazione presente al 31 dicembre 1881	ENTRATE EFFETTIVE					SPESSE				EFFETTIVE				MOVIMENTO di capitali		DIFFERENZA del residui		PARTITE di giro e contabilità speciali	TOTALE generale delle entrate uguali a quello delle spese	Numero d'ordine				
			ORDINARIE				STRAORDINARIE	TOTALE	OBBLIGATORIE ORDINARIE				OBBLIGATORIE STRAORDINARIE			FACOLTATIVE			della ENTRATA				della SPESA	Attiva	Passiva	
			Rendite patrimoniali	Dazio di consumo comunale	Sovrimposta sui terr. e sui fabbricati	Altre entrate			Oneri patrimoniali	Opere pubbliche	Istruzione pubblica	Altre spese	Opere pubbliche	Istruzione pubblica	Altre spese	Opere pubbliche	Istruzione pubblica	Altre spese								TOTALE
33	San Giovanni in Persiceto.....	14 903	25 528	6 710	129 171	63 879	250	225 538	11 542	22 568	28 790	70 132	14 400	4 300	8 735	3 500	12 716	39 404	216 117	50	10 636	1 215	23 115	249 948	33
34	San Lazzaro di Savena.....	5 393	1 795	4 000	13 247	20 828	3 579	43 449	1 339	5 430	6 371	14 580	5 111	5 922	855	650	610	4 355	44 923	1 474	6 458	51 381	34
35	San Pietro in Casale.....	8 588	4 718	3 200	55 176	31 834	25 396	120 341	2 810	20 696	16 363	27 561	40 156	2 000	600	14 828	125 014	40	1 164	5 794	5 700	131 878	35
36	Sant'Agata Bolognese.....	3 820	4 595	1 240	30 932	12 738	600	50 105	3 053	5 295	6 060	20 238	2 114	431	2 710	985	7 851	48 757	1 440	1 427	1 361	1 781	53 326	36
37	Santa Maria in Duno.....	4 252	377	25	27 740	19 738	47 880	10 824	10 098	18 966	551	3 250	2 100	250	1 207	3 510	50 786	2 906	5 308	56 094	37
38	Savigno.....	4 840	20	230	10 540	17 030	5 086	32 906	937	2 300	5 144	11 953	6 690	140	2 772	250	1 562	31 748	1 158	3 474	36 380	38
39	Zola Predosa.....	5 230	310	150	12 653	25 108	38 221	12	5 382	7 093	17 308	360	1 956	100	670	4 641	37 522	699	7 175	45 396	39
	TOTALE.....	341 810	246 448	1 733 713	2 018 574	1 533 082	122 374	5 654 191	716 289	512 937	675 543	2 051 400	306 162	57 365	192 089	158 496	289 061	553 774	5 513 116	33 136	226 128	60 521	8 604	2 229 273	7 977 121	
	Circondario di Imola.																									
1	Casal Fiumanese.....	3 522	686	260	21 419	14 697	4 948	42 010	834	4 590	4 025	9 751	7 758	50	3 090	500	510	12 435	43 543	1 533	2 156	45 699	1
2	Castel Guelfo di Bologna.....	3 054	719	800	25 944	11 317	140	38 920	1 097	3 525	7 847	15 468	10	100	1 460	580	5 205	35 592	3 328	2 656	41 576	2
3	Castel San Pietro dell' Emilia.....	12 365	1 884	4 936	61 406	43 874	14 093	126 193	4 398	21 512	19 449	41 604	20 376	1 500	2 060	990	3 420	15 691	131 000	5 893	10 700	16 801	153 697	3
4	Dozza.....	2 600	412	100	20 877	5 621	510	27 520	1 561	5 580	4 427	10 803	1 200	100	1 050	430	1 030	26 187	1 333	1 260	28 780	4
5	Imola.....	29 343	7 958	110 000	244 435	70 976	3 150	436 519	24 202	47 580	47 827	180 907	12 749	2 686	22 440	3 098	46 144	28 902	416 535	11 214	8 770	224 152	660 671	5
6	Medicina.....	12 050	38 361	5 000	74 200	44 343	1 125	163 029	3 515	24 793	23 756	64 152	772	800	9 754	6 205	29 282	163 029	19 865	182 894	6
7	Mordano.....	3 186	1 278	470	24 455	5 125	50	31 378	1 574	4 432	3 681	10 188	900	202	2 050	4 050	270	3 561	30 908	500	30	1 959	33 367	7
	TOTALE.....	66 120	51 298	121 566	472 736	195 953	24 016	865 569	37 181	112 012	111 012	332 879	43 765	5 438	41 904	8 638	57 559	96 406	816 794	22 268	12 263	8 770	268 852	1 146 684	
	Circondario di Vergato.																									
1	Bagni della Porretta.....	3 311	3 153	2 200	9 773	11 401	3 398	29 925	1 543	810	5 630	14 178	2 622	50	3 500	5 167	350	4 240	38 090	7 750	297	712	1 785	40 172	1
2	Camugnano.....	4 510	2 248	100	11 500	14 189	28 037	2 222	1 600	4 389	8 497	1 500	5 447	1 075	100	4 707	29 637	1 800	209	1 947	31 784	2
3	Casio e Casola.....	3 195	953	40	5 802	10 000	4 349	20 644	282	1 100	3 303	9 090	6 642	2 006	160	280	22 863	2 219	2 579	25 442	3
4	Castel d'Ajano.....	3 833	150	200	12 544	12 165	2 336	27 395	353	4 400	4 002	11 955	3 061	2 384	200	1 748	28 103	1 542	2 250	1 128	30 773	4
5	Castiglione dei Pepoli.....	4 767	1 854	932	11 034	16 838	5 245	36 853	4 170	1 537	5 367	10 165	7 315	50	2 350	1 055	100	4 610	36 749	600	454	250	3 096	40 549	5
6	Gaggio Montano.....	4 244	3 544	158	13 319	16 627	109	33 757	1 138	3 150	5 369	10 538	1 423	50	2 200	550	6 795	31 213	2 544	3 584	37 311	6
7	Granaglione.....	3 947	1 300	500	13 099	7 399	22 298	1 051	1 000	4 942	13 795	50	2 850	60	550	24 298	2 000	1 337	25 635	7
8	Grizzana.....	4 290	402	352	15 310	16 608	4 143	36 815	776	2 420	3 813	13 545	7 753	50	2 850	850	150	2 581	34 788	2 027	1 497	38 312	8
9	Lizzano in Belvedere.....	3 242	5 800	200	10 103	12 863	1 209	30 175	6 409	1 147	5 944	14 238	2 683	3 949	650	3 555	38 578	14 000	1 181	4 416	3 103	47 278	9
10	Marzabotto.....	4 485	300	120	17 800	13 903	2 150	31 273	1 100	4 489	6 338	11 952	23 188	102	2 624	400	3 680	53 873	20 000	400	1 374	55 647	10
11	Piano del Voglio.....	4 539	634	200	13 673	16 279	3 033	33 819	349	2 250	4 206	13 084	6 033	4 150	425	3 322	33 819	1 500	35 409	11
12	Vergato.....	5 181	1 728	5 800	21 224	19 393	2 056	48 303	6 119	3 188	7 409	18 963	2 942	100	1 000	250	5 830	45 801	3 710	1 308	4 567	54 078	12
	TOTALE.....	49 544	22 066	8 852	155 581	167 667	28 028	382 194	25 612	27 091	60 712	150 000	65 215	402	35 310	8 147	3 395	41 928	417 812	46 150	9 811	6 489	7 210	27 587	462 420	
	Riepilogo per i circondari.																									
39	Bologna.....	341 810	246 448	1 733 713	2 018 574	1 533 082	122 374	5 654 191	716 289	512 937	675 543	2 051 400	306 162	57 365	192 089	158 496	289 061	553 774	5 513 116	33 136	226 128	60 521	8 604	2 229 273	7 977 121	39
7	Imola.....	66 120	51 298	121 566	472 736	195 953	24 016	865 569	37 181	112 012	111 012	332 879	43 765	5 438	41 904	8 638	57 559	96 406	816 794	22 268	12 263	8 770	268 852	1 146 684	7
12	Vergato.....	49 544	22 066	8 852	155 581	167 667	28 028	382 194	25 612	27 091	60 712	150 000	65 215	402	35 310	8 147	3 395	41 928	417 812	46 150	9 811	6 489	7 210	27 587	462 420	12
58	Totale della provincia.....	457 474	319 812	1 864 131	2 646 891	1 896 702	174 418	6 901 954	779 082	682 040	847 267	2 534 279	415 142	63 205	269 303	175 281	360 015	692 108	6 777 722	79 286	258 207	79 273	24 584	2 526 712	9 586 225	58

Numero d'ordine	COMUNI	Popolazione presente al 31 dicembre 1881	ENTRATE EFFETTIVE				STRAORDINARIE	TOTALE	SPESA			
			ORDINARIE			Altre entrate			OBBLIGATORIE ORDINARIE			
			Rendite patrimoniali	Dazio di consumo comunale	Sovrimposta sui terr. e sui fabbricati				Oneri patrimoniali	Opere pubbliche	Istruzione pubblica	Altre spese

Numero d'ordine	EFFETTIVE	TOTALE	MOVIMENTO di capitali		DIFFERENZA del residui		PARTITE di giro e contabilità speciali	TOTALE generale delle entrate uguali a quello delle spese	Numero d'ordine
			della ENTRATA	della SPESA	Attiva	Passiva			
			Opere pubbliche	Istruzione pubblica	Altre spese	Opere pubbliche			

PROVINCIA

DI BRESCIA.

Circondario di Breno.

1	Anfurro	239	2 355	1 543	169	265	4 332	1 703	445	390	1 169
2	Angolo	821	6 128	240	4 145	915	35	11 463	4 002	960	1 199	2 700
3	Artogne	1 622	63	460	7 578	1 320	160	9 581	350	1 050	1 193	5 485
4	Berzo Demo	1 092	2 157	20	5 255	491	175	8 098	2 968	520	1 598	2 798
5	Berzo Inferiore	652	3 830	130	7 661	527	398	12 546	6 164	1 400	1 068	5 075
6	Biunno	1 843	2 086	300	15 056	1 379	11 234	30 055	6 574	1 630	2 829	6 551
7	Borno	2 703	35 955	308	4 273	2 740	445	43 721	11 990	4 830	5 178	13 018
8	Braone	484	2 038	32	3 133	430	96	5 729	1 949	640	460	1 730
9	Breno	3 280	19 836	3 206	25 155	11 261	8 219	67 677	18 169	3 774	16 295	17 499
10	Capo di Ponte	1 908	2 730	897	4 887	2 205	12 768	23 487	3 219	2 030	2 087	3 959
11	Cerveno	680	3 296	41	2 860	866	212	7 275	2 050	880	979	2 691
12	Ceto	978	4 095	240	2 386	280	105	7 106	1 480	600	1 388	3 029
13	Cevo	1 205	4 790	263	6 163	666	388	12 270	4 735	1 239	1 342	3 170
14	Cimbergo	873	3 605	86	3 322	662	336	8 011	1 671	230	909	2 664
15	Cividate Alpino	871	7 154	310	3 442	403	430	11 739	4 782	500	999	3 824
16	Cortenedolo	642	1 100	26	5 113	253	188	6 680	1 450	200	1 214	1 860
17	Corteno	1 583	1 780	275	6 368	703	150	9 276	4 474	1 312	2 559	6 292
18	Darfo	2 144	4 916	1 210	6 028	1 694	1 520	15 368	1 280	2 200	3 900	7 085
19	Edolo	1 751	6 066	2 100	12 246	2 231	220	22 863	5 864	1 304	3 318	8 197
20	Erbanno	839	5 882	110	4 372	567	212	11 143	2 821	529	1 358	3 141
21	Esine	1 666	13 793	274	9 872	848	13 565	38 352	11 829	1 920	3 097	8 742
22	Gianico	818	6 194	70	84	6 348	3 573	1 655	1 250	3 575
23	Gorzone	499	3 067	120	2 654	227	161	6 229	907	530	1 023	2 482
24	Grevo	971	1 219	910	2 585	1 743	327	6 784	2 071	1 000	1 487	2 446
25	Incedine	664	3 088	1 472	12	71	4 643	2 373	480	1 053	2 850
26	Losine	803	1 666	96	6 006	660	923	9 351	2 638	1 139	1 348	2 632
27	Loveno Grumello	351	967	36	3 892	387	872	6 154	2 011	210	458	2 711
28	Lozio	923	8 189	1 417	362	282	10 250	2 173	1 238	1 043	3 656
29	Malegno	1 028	3 025	221	5 840	1 061	406	10 553	2 932	1 450	1 103	3 542
30	Malonno	2 337	5 918	280	4 969	1 240	170	12 577	3 328	783	2 178	6 224
31	Mazzunno	960	666	5	1 824	197	154	2 846	446	250	455	1 557
32	Monno	891	4 936	110	3 473	643	430	9 592	3 050	590	1 053	3 045
33	Mù	913	1 347	611	5 621	839	450	8 868	2 914	814	1 161	4 518
34	Niardo	848	2 374	42	2 000	589	230	5 235	2 426	600	1 293	3 565
35	Ono San Pietro	517	2 726	20	3 093	335	157	6 331	2 049	490	1 073	2 384
36	Ossimo	966	3 824	2 033	721	382	6 960	4 484	1 570	1 859	4 271
37	Paisco	610	2 825	10	3 010	615	1 632	8 092	2 266	170	1 140	2 091
38	Paspardo	714	4 367	55	924	38	637	6 021	1 602	200	1 029	1 986
39	Piano Camuno	1 573	2	297	8 000	699	177	9 175	268	1 163	1 899	2 320
40	Pisogne	3 926	3 808	3 753	29 017	5 246	600	42 424	11 055	2 860	7 484	14 042
41	Pontagna	230	2 178	360	67	40	2 645	911	80	407	1 188
42	Ponte di Legno	1 507	8 000	412	2 838	392	659	12 301	3 128	810	1 505	5 827
43	Prestine	653	806	4 067	318	102	5 293	122	550	984	2 593
44	Santicolo	340	772	25	2 495	258	50	3 609	1 128	464	260	1 542
45	Saviore	1 283	7 235	124	1 783	3 077	130	12 349	3 048	600	2 008	4 383
46	Sellero	871	1 727	90	4 961	539	153	7 470	3 891	560	1 390	2 225
47	Sonico	1 566	3 218	151	5 215	340	5	8 909	4 945	860	1 973	4 828

....	200	180	40	405	4 532	200	560	5 092	1
300	470	250	1 361	11 242	221	1 025	12 483	2
300	1 080	100	73	9 631	50	808	10 439	3
....	30	430	20	8 364	1 900	1 608	26	652	10 650	4
5 241	100	650	250	330	320	20 598	4 293	3 759	1 628	22 226	5
20 370	910	241	39 103	9 967	917	2 660	42 682	6
330	3 040	5 796	320	419	41 921	1 200	2 631	47 552	7
....	380	5 159	700	1 270	805	7 234	8
7 161	2 500	1 970	2 067	69 433	3 500	3 600	1 838	12 861	85 896	9
24 000	40	555	396	36 316	21 608	8 370	409	2 558	47 653	10
450	20	300	160	7 530	255	1 058	8 588	11
1 480	755	118	8 850	3 720	1 976	778	11 604	12
150	240	745	380	70	1 214	13 285	9 011	9 011	1 015	1 102	23 338	13
....	300	5 774	2 000	4 237	309	10 320	14
....	910	100	434	11 549	490	300	834	12 873	15
....	370	29	10	5 133	1 547	401	7 081	16
....	40	710	39	15 426	4 000	2 150	1 084	16 510	17
4 250	340	160	410	223	19 848	1 880	2 600	2 130	21 978	18
....	4 132	310	100	23 225	600	2 100	1 862	5 349	30 674	19
....	500	8 649	2 494	808	11 951	20
39 700	600	932	620	539	67 979	29 627	1 313	69 292	21
....	720	202	44	629	11 648	5 300	238	11 886	22
....	50	370	56	12	5 430	790	295	6 524	23
60	50	625	50	62	7 851	880	187	1 315	9 166	24
50	368	450	7 624	20 385	18 000	596	252	25 876	25
1 219	360	15	9 351	934	10 285	26
743	150	200	50	197	6 730	379	7 109	27
25	460	45	698	364	9 702	300	2 000	1 152	1 180	12 882	28
....	300	730	19	60	10 136	1 500	1 083	1 493	13 129	29
....	50	402	410	167	13 542	100	100	965	1 688	15 330	30
....	20	190	21	2 939	93	1 527	4 466	31
....	25	480	20	310	320	8 893	500	1 199	466	10 558	32
....	2 100	430	680	91	12 738	1 350	2 520	1 387	14 125	33
500	530	174	9 088	3 773	80	580	9 668	34
....	310	25	6 331	546	6 877	35
200	800	21 500	290	595	35 569	28 609	566	33 135	36
1 644	170	310	10	332	8 133	41	310	8 443	37
....	60	365	120	168	5 530	1 626	2 117	181	7 828	38
....	260	1 380	15	1 900	9 205	30	520	9 725	39
4 256	130	2 600	250	200	1 683	44 560	1 620	3 756	5 778	51 958	40
....	30	506	40	37	3 199	100	454	142	3 341	41
1 815	40	1 657	20	35	102	15 384	3 013	70	1 211	16 595	42
650	20	400	190	141	5 650	357	375	6 025	43
....	50	265	60	3 769	530	340	202	4 401	44
400	50	200	35	125	10 849	1 500	374	12 723	45
170	60	348	40	8 684	1 214	567	9 251	46
....	534	13 140	5 340	1 109	1 032	15 281	47

Numero d'ordine	COMUNI	Popolazione presente al 31 dicembre 1881	ENTRATE EFFETTIVE					SPESA EFFETTIVE										MOVIMENTO di capitali		DIFFERENZA dei residui		PARTITE di giro e contabilità speciali	TOTALE generale delle entrate uguali a quello delle spese	Numero d'ordine			
			ORDINARIE				STRAORDINARIE	TOTALE	OBBLIGATORIE ORDINARIE				OBBLIGATORIE STRAORDINARIE			FACOLTATIVE			della ENTRATA	della SPESA	Attiva				Passiva		
			Rendite patrimoniali	Dazio di consumo comunale	Sovrimposta sul terr. e sui fabbricati	Altre entrate			Oneri patrimoniali	pere pubbliche	Istruzione pubblica	Altre spese	Opere pubbliche	Istruzione pubblica	Altre spese	Opere pubbliche	Istruzione pubblica	Altre spese								TOTALE	
48	Temù	405	3 276	15	40	3 331	888	270	520	1 752	1 500	6 141	1 735	61	12 867	7 039	2 497	149	13 016	48	
49	Terzano	193	500	12	2 422	212	134	3 280	1 161	215	319	1 362	395	104	3 556	600	876	650	4 806	49	
50	Veza d'Oglio	1 698	9 121	331	3 194	244	150	13 040	3 877	660	1 965	5 469	100	20	539	20	210	12 860	145	325	1 448	14 633	50	
51	Villa d'Allegno	321	3 460	17	722	3	100	4 302	771	250	583	2 280	550	37	4 471	169	398	4 869	51	
52	Vione	1 311	5 222	150	1 846	53	118	7 389	2 974	567	1 853	3 245	260	2 600	30	786	12 315	4 500	426	739	13 054	52	
	TOTALE	57 956	239 378	18 456	258 591	51 742	60 956	629 123	178 964	51 271	96 961	217 300	117 624	14 086	44 304	22 927	9 066	15 792	768 295	178 680	54 917	29 977	14 568	68 366	906 146		
Circondario di Brescia																											
1	Acquafredda	923	1 648	300	5 234	829	183	8 194	480	600	1 380	2 715	2 550	2 425	10 150	1 956	580	10 730	1	
2	Azzano Mella	1 141	339	475	7 456	917	106	9 293	450	950	1 023	2 972	340	30	142	2 824	8 731	922	360	588	10 241	2	
3	Bagnolo Mella	3 461	5 026	2 250	19 598	1 381	368	28 623	2 291	3 416	3 943	6 356	1 076	1 490	8 326	26 898	1 725	2 967	31 590	3	
4	Barbariga	1 219	2 459	330	5 677	456	8 922	358	1 850	1 506	2 685	500	310	2 699	9 908	986	351	10 259	4	
5	Bedizole	3 615	8 193	2 300	17 329	3 101	340	31 263	3 043	4 493	3 972	13 275	300	80	1 950	1 235	2 910	31 263	3 874	35 137	5	
6	Berlingo	972	33	250	5 280	233	177	5 973	266	300	1 073	2 164	1 240	1 442	30	900	7 415	1 442	597	8 012	6	
7	Borgosatollo	1 920	1 607	1 364	7 880	388	142	11 381	993	1 080	1 624	3 644	1 490	2 744	11 581	200	2 196	13 777	7	
8	Botticino Mattina	939	3 922	188	4 071	15	90	8 286	1 578	808	988	2 353	400	111	2 277	8 515	229	799	9 314	8	
9	Botticino Sera	1 810	3 122	580	6 857	612	119	11 290	1 123	1 220	1 730	2 562	918	2 259	9 812	980	498	1 049	12 339	9	
10	Bovegno	2 072	19 402	501	5 623	855	26 381	7 564	3 300	4 104	5 127	1 570	3 833	25 598	1 038	255	1 834	28 470	10	
11	Bovezzo	701	1 175	510	3 030	596	88	5 339	448	880	1 022	3 132	150	100	745	190	176	6 743	1 344	384	7 127	11	
12	Brandico	776	492	5 841	203	70	6 606	53	871	687	1 637	2 023	100	1 838	7 429	823	330	7 759	12	
13	Brescia	60 630	159 918	795 000	198 853	274 960	30 650	1 459 381	271 952	89 780	122 935	539 860	66 320	38 700	168 485	163 921	1 461 953	273 000	278 651	8 223	591 452	2 332 056	13	
14	Brione	513	1 228	113	2 981	580	191	5 093	940	580	1 114	1 529	100	280	947	5 490	397	301	5 791	14	
15	Brozzo	558	2 104	195	3 633	648	176	6 756	1 074	137	1 734	1 383	70	100	550	400	112	1 039	6 599	157	347	7 103	15
16	Caino	927	7 602	650	3 513	728	183	12 676	5 365	330	1 000	3 128	440	40	1 873	12 176	500	675	13 351	16	
17	Cajonvico	722	353	130	4 548	366	85	5 482	290	721	1 218	2 580	58	555	60	5 482	1 247	6 729	17
18	Calcinato	3 593	8 274	2 180	14 044	3 496	288	28 282	3 223	2 598	4 192	15 790	300	350	1 300	347	787	804	29 691	1 038	2 447	5 522	36 251	18	
19	Calvagese	1 001	1 526	254	6 131	850	226	8 937	593	1 000	1 580	3 185	300	115	323	603	7 799	1 188	492	9 479	19	
20	Calvisano	3 600	9 934	1 020	16 558	4 250	2 565	34 327	2 895	4 500	4 550	8 644	1 700	1 120	10 670	34 079	2 050	1 802	1 942	38 071	20	
21	Camignone	660	405	240	3 000	620	218	4 483	657	310	1 068	1 171	125	272	80	800	4 483	695	5 178	21
22	Capriano del Colle	1 360	282	270	8 230	925	188	9 895	922	730	1 419	3 278	1 585	135	1 826	9 895	255	10 150	22
23	Carcina	626	2 214	1 153	1 415	95	540	5 417	884	350	1 346	2 903	500	56	6 044	627	1 013	7 057	23	
24	Carpenedolo	5 155	16 170	3 436	21 356	4 315	576	45 853	4 033	4 054	6 027	16 733	900	2 599	2 023	6 332	42 701	400	6 753	3 201	2 695	52 149	24	
25	Carzago	703	991	220	3 659	720	205	5 795	453	565	830	2 617	98	600	55	508	5 721	74	611	6 406	25
26	Castegnato	1 533	735	613	6 757	474	70	8 649	525	885	1 080	2 355	436	130	3 237	8 649	1 858	10 507	26
27	Castel Mella	1 023	92	226	9 011	657	183	10 169	1 942	1 642	1 096	3 188	300	1 425	55	156	9 804	619	254	386	10 809	27	
28	Castenedolo	3 600	1 701	2 720	18 058	1 315	270	23 034	485	2 530	4 410	14 063	30	458	1 320	900	550	290	25 036	300	1 272	7 041	32 377	28	
29	Cellatica	1 576	578	690	10 190	685	155	12 298	542	1 000	2 028	4 376	200	2 374	43	12 568	270	344	12 912	29	
30	Ciliverghe	781	3 228	540	2 763	52	160	6 743	1 155	275	1 080	2 117	430	70	1 390	6 517	800	574	966	8 283	30	
31	Cimmo	700	9 985	220	167	172	2 059	12 553	2 963	911	1 938	4 553	4 174	1 250	80	1 174	17 043	1 432	3 058	841	17 834	31	
32	Cizzago	641	80	80	5 120	795	178	6 253	299	885	1 172	3 561	400	20	60	6 397	144	311	6 708	32	
33	Collebeato	1 181	340	641	8 099	318	90	9 488	772	700	1 063	4 637	300	750	246	8 488	1 000	463	9 951	33
34	Collio	2 365	22 318	340	7 139	3 026	410	33 233	15 334	901	3 105	8 586	16 300	1 350	984	430	46 990	30 100	16 343	1 268	64 601	34	
35	Comezano	732	514	320	7 568	1 121	184	9 707	636	1 725	1 093	3 821	500	700	720	20	760	9 775	100	168	673	10 548	35	
36	Concesio	1 578	2 473	1 965	5 676	210	160	10 514	1 280	1 070	2 153	5 042	490	30	30	186	10 281	233	1 334	11 848	36	
37	Corticelle Pieve	847	241	400	5 758	813	9 002	16 214	2 064	470	944	4 104	200	600	90	12	8 484	7 730	15 715	31 929	37	
38	Corzano	1 269	84	48	8 507	140	116	8 895	389	2 115	1 717	5 510	1 224	120	511	11 586	2 691	716	12 302	38	
39	Cossirano	760	81	236	5 237	826	1 037																				

Brescia

TAV. I. - Bilanci dei comuni per l'anno

1884 riassunti per titoli principali.

Brescia

Numero d'ordine	COMUNI	Popolazione presente al 31 dicembre 1881	ENTRATE EFFETTIVE					SPESA				EFFETTIVE				MOVIMENTO di capitali		DIFFERENZA dei residui		PARTITE di giro e contabilità speciali	TOTALE generale delle entrate uguali a quello delle spese	Numero d'ordine					
			ORDINARIE			STRAORDINARIE	TOTALE	OBBLIGATORIE ORDINARIE				OBBLIGATORIE STRAORDINARIE			FACOLTATIVE			TOTALE	della ENTRATA				della SPESA	Attiva	Passiva		
			Rendite patrimoniali	Dazio di consumo comunale	Sovrimposta sui terr. e sui fabbricati			Altre entrate	Oneri patrimoniali	Opere pubbliche	Istruzione pubblica	Altre spese	Opere pubbliche	Istruzione pubblica	Altre spese	Opere pubbliche	Istruzione pubblica									Altre spese	
			Opere pubbliche	Istruzione pubblica	Altre spese	Opere pubbliche	Istruzione pubblica	Altre spese	Opere pubbliche	Istruzione pubblica	Altre spese	Opere pubbliche	Istruzione pubblica	Altre spese	Opere pubbliche	Istruzione pubblica	Altre spese										
41	Desenzano sul Lago	4 220	4 947	10 563	14 470	29 955	6 257	66 192	7 185	2 782	7 661	10 515	1 585	15	33 459	4 345	67 547	1 145	2 500	11 207	79 899	41	
42	Flero	1 071	434	240	4 325	50	5 049	287	500	1 378	3 252	644	60	1 525	7 946	2 897	352	8 298	42	
43	Frontignano	443	486	30	3 768	254	4 538	25	740	555	1 680	308	120	1 110	4 538	167	4 705	43	
44	Gardone Val Trompia	2 207	8 003	4 835	5 690	2 890	954	22 372	3 515	1 150	4 025	8 297	660	55	520	400	20 682	642	1 048	5 588	27 960	44	
45	Ghedo	3 430	23 075	2 800	19 282	3 157	800	48 614	7 484	8 130	5 631	10 695	2 573	200	93	29 103	2 646	1 433	30 536	45	
46	Gussago	4 505	2 316	2 660	18 733	910	1 838	26 457	2 497	4 667	7 333	11 240	492	20	100	6 956	327	688	586	7 869	46	
47	Inzino	687	3 643	1 124	1 363	365	100	6 595	2 261	320	959	2 804	1 346	20	195	6 745	1 200	2 316	6 745	47	
48	Irma	271	3 169	60	3 229	835	450	825	3 074	1 346	20	195	6 745	1 200	2 316	6 745	48	
49	Iseo	2 546	4 654	4 353	7 480	8 661	100 518	125 666	1 418	1 767	5 007	10 293	116 086	70	3 198	350	1 057	1 182	140 428	13 590	1 172	8 812	149 240	49	
50	Lodrino	725	4 156	101	3 144	483	100	7 984	3 929	300	945	3 149	561	225	1 821	10 651	454	1 024	11 675	50	
51	Lograto	1 285	615	580	8 250	652	100	10 197	348	1 520	1 141	5 035	7 600	200	15 000	1 500	1 150	8 792	91 012	400	392	7 310	6 210	97 614	51	
52	Lonato	6 522	33 139	2 500	32 482	5 829	9 744	83 694	12 092	15 684	6 950	22 044	1 050	65	966	4 831	1 411	228	5 059	52	
53	Lungghena	524	449	2 706	200	65	3 420	40	768	577	1 365	520	55	3 286	11 556	1 200	502	1 424	14 682	53	
54	Lumezzane Pieve	1 673	130	1 212	9 591	2 175	150	13 258	1 995	1 250	1 974	2 476	844	120	475	12 142	60	1 000	1 360	14 502	54	
55	Lumezzane Sant'Apollonio	2 265	117	700	8 550	2 996	719	13 082	1 685	1 600	2 308	5 110	200	887	35	600	5 521	97	319	5 840	55	
56	Maclodio	518	71	70	4 986	133	164	5 424	264	400	973	2 162	220	657	4 635	400	85	4 720	56	
57	Magno sopra Inzino	333	3 583	76	433	96	47	4 235	1 323	60	545	1 830	775	100	300	282	11 892	1 163	885	12 777	57	
58	Mairano	1 539	1 797	590	7 809	291	242	10 729	330	1 441	2 608	5 206	340	40	1 060	5 092	300	544	170	421	6 057	58	
59	Marcheno	578	1 484	202	2 724	560	196	5 166	569	450	933	1 300	933	100	2 188	15 879	200	5 066	248	16 127	59	
60	Marmellino	738	10 473	40	100	10 613	2 777	3 600	2 117	3 267	1 834	1 070	255	2 603	13 812	2 703	1 178	14 990	60	
61	Marone	1 366	6 387	891	2 602	1 132	97	11 109	2 410	1 115	1 313	3 062	672	500	110	3 087	9 569	629	1 436	11 005	61	
62	Mazzano	1 391	1 952	632	6 107	108	141	8 940	1 088	575	1 463	2 074	435	462	2 235	7 267	161	284	7 712	62	
63	Moniga	738	377	170	6 196	294	391	7 428	1 101	470	966	1 498	216	232	1 550	58 047	1 570	17 839	75 886	63	
64	Montichiari	7 266	17 293	7 010	19 971	10 303	1 900	56 477	3 575	8 664	9 650	21 895	550	44	2 500	9 512	792	403	9 915	64	
65	Monticello Brusati	1 221	287	262	7 166	902	103	8 720	764	1 265	1 140	2 874	90	1 027	6 914	442	7 356	65	
66	Montirone	851	78	525	6 123	96	92	6 914	166	450	1 016	3 828	921	232	3 535	17 212	765	1 035	18 247	66	
67	Nave	2 853	5 083	1 500	8 210	1 416	238	16 447	2 658	1 805	3 491	4 570	860	60	342	10 991	65	1 151	12 207	67	
68	Nuvolento	1 113	6 904	322	3 073	237	520	11 056	718	2 030	1 394	5 587	522	9 959	300	29	1 063	11 322	68	
69	Nuvolera	1 278	1 185	669	7 364	1 012	10 230	876	1 402	1 182	5 647	300	50	2 062	7 744	880	638	9 262	69	
70	Ome	1 364	3 919	625	3 044	727	309	8 624	651	300	1 379	2 362	76	3 440	16 830	500	1 977	5 257	22 587	70	
71	Ospitaletto	2 228	2 078	3 250	7 045	2 810	170	15 353	2 395	1 810	2 813	5 448	350	10 264	1 805	1 133	1 001	14 203	71	
72	Padenghe	1 399	191	595	11 259	1 045	112	13 202	1 436	1 150	1 436	4 992	795	4 481	258	4 739	72	
73	Paderno Franciacorta	800	359	284	3 375	100	363	4 481	183	676	899	1 492	1 789	400	381	178	2 367	73
74	Peschiera Maraglio	231	723	75	804	106	100	1 808	283	90	280	1 091	336	11 030	534	12 714	23 744	74	
75	Pezzane	1 473	3 425	450	4 946	1 675	10 496	1 235	1 295	2 080	4 354	100	5 500	408	300	82	5 882	75	
76	Pezzero	230	5 033	19	340	5 392	1 075	120	650	2 805	4 072	900	954	274	3 206	8 232	76	
77	Pilzone	391	1 654	90	1 393	655	60	3 852	960	100	720	2 038	288	9 534	2 643	3 588	228	9 762	77	
78	Polaveno	1 013	3 108	75	120	3 303	1 922	1 200	1 421	4 433	8 960	500	1 130	223	9 683	78	
79	Poncarale	1 320	222	457	7 125	384	142	8 330	870	800	1 653	4 505	17 686	944	368	2 753	21 383	79	
80	Pozzolengo	2 202	667	650	13 446	3 809	190	18 262	1 798	1 769	3 007	9 171	61	2 137	7 422	60	500	598	1 018	8 940	80	
81	Provaglio d' Iseo	1 401	968	406	4 386	1 336	168	7 264	1 021	400	1 573	1 930	369	6 100	891	6 991	81	
82	Provezze	895	1 453	241	4 080	126	170	6 100	98	1 050	1 013	3 278	1 560	8 248	382	408	8 656	82
83	Quinzanello	913	74	176	6 819	634	143	7 866	371	825	1 116	1 837	11 141	898	494	11 633	83	
84	Remedello Sopra	1 402	4 168	620	4 227	835	398	10 243	476	910	1 249	5 055	5 169	305	5 474	84	
85	Remedello Sotto	669	1 590	294	3 038	227	80	5 169	269	400	939	1 577	25 000								

TAV. I. — Bilanci dei comuni per l'anno

Brescia

1884 riassunti per titoli principali.

Brescia

Numero d'ordine	COMUNI	Popolazione presente al 31 dicembre 1881	ENTRATE EFFETTIVE					SPESA				EFFETTIVE						MOVIMENTO di capitali		DIFFERENZA dei residui		PARTITE di giro e contabilità speciali	TOTALI generale delle entrate uguali a quello delle spese	Numero d'ordine			
			ORDINARIE				STRAORDINARIE	TOTALE	OBBLIGATORIE ORDINARIE				OBBLIGATORIE STRAORDINARIE			FACOLTATIVE			TOTALE	della ENTRATA	della SPESA				Attiva	Passiva	
			Rendite patrimoniali	Dazio di consumo comunale	Sovrimposta sui terr. e sui fabbricati	Altre entrate			Oneri patrimoniali	Opere pubbliche	Istruzione pubblica	Altre spese	Opere pubbliche	Istruzione pubblica	Altre spese	Opere pubbliche	Istruzione pubblica	Altre spese									della ENTRATA
91	Sale Marasino	1 888	2 807	1 165	7 716	2 608	275	14 571	3 369	1 520	2 637	7 571	2 500	630	250	18 477	3 906	2 411	20 888	91	
92	Sant' Eufemia della Fonte	2 442	818	1 450	10 761	2 790	415	16 234	870	1 995	3 435	8 368	1 349	150	50	16 217	17	3 503	19 737	92	
93	San Vigilio	919	60	478	5 474	225	1 840	8 077	354	1 306	978	3 199	1 400	300	7 537	540	687	8 764	93	
94	San Zeno Naviglio	927	1	359	5 467	922	101	6 850	86	150	1 088	3 476	300	1 180	570	6 850	7	3 968	18 969	94	
95	Sarezzo	2 091	3 758	2 604	5 458	2 824	350	14 991	689	2 030	2 580	5 640	450	200	42	3 370	15 001	5 268	9 589	29 181	95
96	Serle	1 861	13 963	122	39	200	14 321	3 020	1 900	2 294	9 694	520	672	1 400	60	32	19 592	794	201	10 381	96	
97	Sermione	764	7 207	110	1 984	19	66	9 386	1 035	540	963	3 677	100	350	5 259	879	614	5 873	97	
98	Siviano	885	1 090	186	2 731	283	90	4 380	828	300	989	2 890	252	9 030	10 652	10 335	195	797	20 192	98	
99	Sulzano	705	4 471	441	2 716	923	8 548	2 990	450	999	4 271	350	9 030	213	507	11 628	99	
100	Torbole Casaglia	1 164	27	360	9 811	598	112	10 908	327	950	1 640	2 867	150	500	1 080	100	72	3 060	10 746	375	213	5 176	28 660	100	
101	Travagliato	3 928	3 800	2 015	15 500	1 293	257	22 865	1 215	2 100	3 390	7 247	952	230	8 350	23 484	619	1 850	17 300	101	
102	Trenzano	1 700	735	305	10 878	646	1 286	13 850	517	2 578	1 914	7 437	1 664	500	840	15 450	1 600	1 850	17 300	102	
103	Vello	260	1 040	249	344	370	124	2 127	438	100	310	1 761	249	60	2 918	791	211	3 129	103	
104	Villa Cogozzo	1 114	4 471	490	3 000	815	115	8 891	1 209	430	2 126	4 385	500	852	9 502	611	771	10 273	104	
105	Virle Treponti	1 076	3 983	945	4 703	210	105	9 946	1 263	630	1 377	1 945	140	504	935	300	2 861	9 955	9	1 309	11 264	105	
106	Visano	959	265	140	4 962	1 594	88	7 049	413	878	1 263	1 877	310	360	36	2 178	7 315	266	408	7 723	106	
107	Zone	692	9 916	50	77	10 043	3 380	1 180	1 029	5 310	100	220	90	11 309	1 000	266	2 857	14 166	107	
	TOTALE	221 788	549 229	890 212	911 680	426 299	186 813	2 964 233	445 739	245 820	333 658	1 054 190	160 572	9 927	180 251	55 450	225 094	344 838	3 055 530	338 259	344 306	102 883	5 530	794 871	4 200 246		
	Circondario di Chiari.																										
1	Acqualunga	702	130	125	4 428	44	170	4 897	19	500	1 023	2 342	200	90	1 141	5 315	418	263	5 578	1	
2	Adro	2 604	6 851	600	6 128	1 163	295	15 037	1 265	2 430	3 859	6 540	450	611	380	1 002	16 537	1 500	3 425	19 962	2	
3	Barco	382	50	2 264	42	51	2 407	105	515	2 094	200	450	3 361	6	963	186	3 556	3	
4	Borgonato	440	553	100	1 882	65	2 600	170	160	500	1 397	75	50	30	130	2 512	200	112	208	2 920	4	
5	Borgo San Giacomo	2 344	3 886	600	8 999	195	1 023	14 703	331	1 050	3 801	5 547	713	500	1 089	6 586	659	413	6 999	5	
6	Bornato	1 140	784	489	3 600	24	1 030	5 927	194	363	980	3 460	500	6 586	659	378	4 438	6	
7	Calino	696	282	190	2 849	341	390	4 052	56	200	954	1 710	120	765	245	4 060	8	1 884	15 993	7	
8	Caspiolo	2 201	2 954	686	7 297	118	1 437	12 492	491	2 856	1 778	4 470	642	500	80	2 992	13 809	300	1 617	400	8 600	8	
9	Castelcovati	1 438	18	600	6 408	1 030	144	8 200	410	406	963	5 380	620	191	110	120	8 200	3 233	21 746	9	
10	Castrezzato	2 388	1 983	870	13 592	970	1 098	18 513	361	2 000	3 597	10 182	392	8 355	994	9 349	10	
11	Cazzago San Martino	1 732	258	600	7 353	144	8 353	713	1 300	2 095	3 855	5 760	800	17 958	4 100	101 794	11 709	24 746	126 540	11	
12	Chiari	10 414	10 586	16 650	42 145	14 090	6 614	90 085	14 101	7 980	11 644	39 451	267	300	408	5 010	274	730	5 740	12	
13	Clusane sul Lago	812	66	280	3 443	702	245	4 736	25	445	940	2 625	3 155	450	3 740	17 871	2 709	3 625	21 496	13	
14	Coccaglio	2 303	1 038	1 324	11 154	650	996	15 162	727	2 235	2 480	5 084	1 350	448	12 280	580	1 930	14 210	14	
15	Cologne	1 925	2 824	420	8 172	136	148	11 700	706	1 246	1 743	6 787	241	4 375	675	439	4 814	15	
16	Colombaro	620	343	216	2 641	407	93	3 700	195	500	970	2 369	544	110	1 034	6 481	411	147	6 628	16	
17	Crezzano	427	2 818	84	2 908	74	186	6 070	680	970	949	2 194	645	100	220	150	14 487	400	1 998	16 885	17	
18	Erbusco	3 051	352	850	13 000	185	500	14 887	354	2 000	3 184	7 784	50	399	6 852	400	1 025	527	7 779	18	
19	Farfengo	625	1 262	149	4 493	218	105	6 227	436	785	1 079	3 653	315	75	250	7 634	341	7 975	19	
20	Gerolanuova	741	419	90	6 702	328	95	7 634	77	1 640	1 432	3 845	135	80	70	7 106	1 287	467	7 573	20	
21	Ludriano	704	156	30	4 898	580	155	5 819	85	1 159	1 141	4 436	4 348	544	154	4 683	21	
22	Nigoline	483	251	75	3 387	202	70	3 983	181	500	480	2 476	500	208	7 137	181	996	562	8 030	22	
23	Oriano	873	180	450	5 040	693	100	6 472	170	1 353	1 096	3 908	150	460	7 137	331	4 220	79 457	23	
24	Orzinuovi	6 376	28 413	7 310	23 031	3 856	3 390	66 000	5 608	7 265	11 401	28 980	420	25	90	905	11 198	1 200	617	11 845	24	
25	Orzivecchi	1 787	565	650	7 993	633	157	9 998	320	1 155	1 062	7 221	8 021	309	360	8 381	25	
26	Padernello	988	39	100	7 081	352	140	7 712	37	1 320	1 997	3 332	20	315	200	800	40 927	705	11 004	56 988	26	
27	Palazzolo sull'Oglio	4 991	1 593	5 880	17 508	19 108	1 190	45 279	1 582	3 020	4 955	14 656	100	700	11 152												

Numero d'ordine	C O M U N I	Popolazione presente al 31 dicembre 1931	ENTRATE EFFETTIVE					SPESA EFFETTIVE											MOVIMENTO di capitali		DIFFERENZA dei residui		PARTITE di giro e contabilità speciali	TOTALE generale delle entrate uguale a quello delle spese	Numero d'ordine																						
			ORDINARIE				STRAORDINARIE	TOTALE	OBBLIGATORIE ORDINARIE				OBBLIGATORIE STRAORDINARIE			FACOLTATIVE				della ENTRATA	della SPESA	Attiva				Passiva																					
			Rendite patrimoniali	Dazio di consumo comunale	Sovrimposta sui terr. e sui fabbricati	Altre entrate			Oneri patrimoniali	Opere pubbliche	Istruzione pubblica	Altre spese	Opere pubbliche	Istruzione pubblica	Altre spese	Opere pubbliche	Istruzione pubblica	Altre spese	TOTALE																												
																											Entrate	Entrate	Entrate	Entrate	Entrate	Entrate	Entrate	Entrate	Entrate	Entrate	Entrate	Entrate	Entrate								
29	Passirano	1 488	2 200	275	1 576	252	90	4 393	267	955	992	2 877	20	880	135	77	6 193	1 800	391	6 584	29																					
30	Pedergnaga	1 069	54	365	7 657	740	108	8 924	282	1 250	1 066	3 628	280	80	430	107	1 401	8 524	600	200	376	9 502	30																					
31	Pompiano	1 065	54	420	6 158	840	105	7 577	70	1 254	1 138	3 991	360	75	749	7 577	352	7 929	31																					
32	Pontoglio	1 942	4 058	892	7 530	1 127	423	14 030	1 822	1 060	2 150	6 810	726	832	630	14 030	1 972	16 002	32																					
33	Roccafianca	1 329	198	307	7 844	209	100	8 658	160	1 070	1 036	4 082	510	150	140	2 546	9 694	1 036	627	10 321	33																					
34	Rovato	7 723	13 976	10 825	29 369	7 977	1 100	63 247	13 445	6 269	11 892	22 486	2 051	2 280	2 824	61 247	200	2 200	15 239	78 686	34																					
35	Rudiano	1 746	4 172	350	7 716	251	232	12 721	516	2 430	1 490	6 652	732	481	240	1 427	13 968	1 247	524	14 492	35																					
36	Scarpizzolo	457	572	68	3 764	306	77	4 787	375	694	833	2 404	340	100	4 746	300	259	220	5 266	36																					
37	Timoline	307	57	1 487	259	38	1 841	13	115	446	1 871	458	2 403	562	169	2 572	37																					
38	Torbiate	563	312	165	2 541	221	92	3 331	296	150	973	1 887	330	20	3 656	400	725	506	4 562	38																					
39	Urigo d'Oglio	1 872	189	1 160	7 606	1 342	120	10 417	580	690	1 689	2 926	322	190	60	3 060	9 517	900	1 445	11 862	39																					
40	Villachiara	1 209	113	180	8 147	349	82	8 871	860	1 152	4 690	600	800	26	743	8 871	742	9 613	40																					
	TOTALE	75 075	96 287	54 783	322 780	60 499	22 781	557 130	47 971	62 459	92 428	252 691	4 216	4 715	45 424	7 399	26 015	45 164	588 482	5 230	12 062	38 184	86 956	637 500																						
Circondario di Salò.																																															
1	Agnosine	1 102	528	507	6 604	396	111	8 146	938	890	1 326	2 024	80	330	90	1 295	6 973	1 000	173	521	8 667	1																					
2	Alone	165	311	16	1 428	118	1 903	517	70	520	648	145	303	2 203	300	140	2 343	2																					
3	Anfo	1 064	3 591	1 550	7 233	1 107	2 440	15 921	6 286	636	910	2 390	2 500	6 200	600	100	1 382	20 894	7 704	3 000	269	8 529	32 423	3																					
4	Avenone	281	2 457	10	927	215	135	3 744	1 629	650	730	1 684	523	590	5 806	1 062	1 000	251	6 057	4																					
5	Bagolino	3 910	25 939	1 380	10 000	3 890	319	41 528	4 486	7 886	7 027	12 440	4 432	210	5 547	42 028	500	2 395	41 423	5																					
6	Barghe	614	486	285	3 143	646	174	4 734	210	500	1 041	2 188	430	50	999	45	620	6 083	1 349	365	6 448	6																					
7	Bel Prato	270	393	3 182	311	113	3 999	1 817	200	443	1 417	682	30	665	5 214	540	715	210	5 464	7																					
8	Bione	1 170	1 809	206	7 998	347	128	10 483	3 448	1 100	1 783	3 825	2 107	1 200	12 963	1 014	1 461	653	13 616	8																					
9	Caccavero	438	229	236	2 189	461	286	3 401	81	250	1 050	956	355	600	3 292	109	567	3 968	9																					
10	Casto	484	1 094	25	2 511	158	260	4 018	319	120	759	1 328	300	15	830	877	4 548	500	219	4 767	10																					
11	Castrezzone	250	47	50	2 021	44	731	2 893	287	100	389	877	756	230	754	3 393	100	600	185	3 678	11																					
12	Comero	471	937	20	3 362	319	142	4 780	1 137	170	738	1 152	113	715	755	4 780	370	5 150	12																					
13	Degagna	710	2 577	560	6 743	1 066	688	11 634	4 333	710	964	1 685	400	245	630	210	2 863	12 040	406	770	12 810	13																					
14	Gardone Riviera	1 423	1 600	320	8 820	651	96	11 487	1 010	1 087	1 293	5 041	500	400	25	50	3 640	13 046	790	2 349	1 213	15 019	14																					
15	Gargnano	3 903	4 016	3 035	24 299	2 680	624	34 654	4 513	3 400	7 512	7 332	200	1 602	150	420	9 969	34 998	250	630	724	8 669	44 297	15																					
16	Gavardo	2 398	3 456	1 762	8 703	3 176	1 024	18 121	1 380	2 865	2 900	4 742	2 035	184	1 066	4 254	19 426	2 510	1 235	6 261	26 922	16																					
17	Gogione Sopra	789	3 827	400	1 604	100	68	5 999	501	1 010	1 083	1 901	350	220	1 434	6 499	500	1 062	7 561	17																					
18	Gogione Sotto	1 015	5 604	400	2 990	63	705	9 762	676	1 305	1 168	2 537	350	400	1 305	1 721	9 462	300	923	10 685	18																					
19	Hano	752	3 269	1 824	1 718	665	7 476	2 556	570	1 027	1 470	1 213	467	874	8 177	451	250	197	8 374	19																					
20	Idro	905	6 725	310	7 275	913	17 561	32 784	5 134	570	1 202	2 593	30 321	40	554	50	1 103	41 569	11 425	773	1 867	581	44 790	20																					
21	Lavenone	747	3 178	261	2 419	364	157	6 379	2 100	388	1 000	2 524	100	540	87	30	876	7 645	255	1 521	277	8 177	21																					
22	Levranghe	456	45	35	4 489	312	184	5 065	650	300	814	1 728	1 345	40	670	5 575	510	305	5 880	22																					
23	Limone San Giovanni	541	1 133	350	6 817	514	173	8 987	1 270	565	1 081	2 915	450	50	2 755	9 086	772	871	529	10 387	23																					
24	Livemmo	345	2 510	20	1 384	283	128	4 325	645	310	833	1 593	275	800	4 456	131	144	4 600	24																					
25	Maderno	1 693	2 639	1 100	7 837	1 458	1 300	14 334	1 007	1 250	2 102	5 224	650	3 242	200	2 667	16 342	2 008	2 217	18 559	25																					
26	Manerba	1 502	2 116	386	7 382	1 658	232	11 774	1 231	790	1 021	3 140	1 250	613	1 200	270	2 877	12 392	618	927	13 319	26																					
27	Moscoline	872	628	125	5 834	237	76	6 920	351	1 246	969	1 679	240	2 372	6 857	100	37	455	7 412	27																					
28	Mura	723	3 123	75	4 075	181	591	8 050	2 298	561	1 441	1 828	950	100	1 362	9 216	318	1 274	2 122	673	11 163	28																					
29	Navono	434	6 029	964	69	1 865	8 927	2 176	450	903	1 617	2 500	321	80	1 009	9 086	159	925	10 011	29																					
30	Nozza	620	472	300	1 397	770	250	3 189	640	500	1 000	1 762	370	390	65	60	890	5 677	1 488	1 000	216	5 893	30																					
31	Odolo	1 077	623	520	6 776	711	117	8 747	1 339	575	1 463	2 661	600	1 670	8 308	1 000	561	478	9 786	31																					
32	Onodogno																																														

Numero d'ordine	COMUNI	Popolazione presente al 31 dicembre 1881	ENTRATE EFFETTIVE						SPESA EFFETTIVE										MOVIMENTO di capitali		DIFFERENZA dei residui		PARTITE di giro e contabilità speciali	TOTALE generale delle entrate uguale a quello delle spese	Numero d'ordine		
			ORDINARIE					STRAORDINARIE	TOTALE	OBBLIGATORIE ORDINARIE				OBBLIGATORIE STRAORDINARIE			FACOLTATIVE			ENTRATA	della SPESA	Attiva				Passiva	
			Rendite patrimoniali	Dazio di consumo comunale	Sovrimposta sui terr. e sui fabbricati	Altre entrate	Oneri patrimoniali			per pubbliche	Istruzione pubblica	Altre spese	Opere pubbliche	Istruzione pubblica	Altre spese	Opere pubbliche	Istruzione pubblica	Altre spese	ENTRATA								SPESA
34	Polpenazze	1 335	1 451	446	6 855	447	95	9 294	826	1 105	989	3 311	1 018	1 250	1 850	10 349	1 035	469	10 818	34	
35	Portese.....	659	854	192	3 922	270	257	5 495	637	700	1 034	1 570	359	40	1 136	5 476	200	219	367	6 062	35	
36	Prandaglio.....	291	740	10	2 123	91	95	3 059	326	562	367	1 172	163	35	611	3 236	177	224	3 460	36	
37	Preseglie.....	1 303	1 734	544	8 483	863	117	11 761	2 890	900	1 717	2 761	100	800	210	1 911	11 289	4 820	4 348	3 386	19 495	37	
38	Presegno.....	303	1 439	5	2 498	313	4 255	530	175	420	1 479	300	50	251	20	1 030	4 255	150	4 405	38	
39	Provaglio Sopra.....	396	581	25	2 424	627	419	4 076	1 325	205	727	1 224	64	241	640	4 426	350	119	4 545	39	
40	Provaglio Sotto.....	424	3 403	40	3 098	158	444	7 143	2 970	465	747	1 480	400	50	361	50	10	1 242	7 775	4 200	4 000	432	153	11 933	40	
41	Puegnago.....	775	2 102	153	4 984	269	170	7 678	1 067	345	962	2 788	110	299	88	2 000	7 639	480	461	797	8 936	41	
42	Raffa.....	297	102	70	2 193	180	65	2 610	454	95	568	1 054	55	100	5	250	2 581	300	271	292	3 173	42	
43	Sabbio Chiese.....	1 258	7 364	448	3 921	339	763	12 838	2 405	1 880	1 437	2 926	1 907	329	122	1 888	12 894	300	356	825	14 019	43	
44	Salò.....	4 585	5 179	8 160	29 974	9 580	3 545	56 438	10 141	5 200	9 169	15 206	1 500	1 900	10 210	3 774	57 100	1 986	2 618	22 476	81 562	44	
45	San Felice di Seovolo.....	1 039	1 078	460	4 504	466	89	6 597	986	430	1 278	2 647	402	60	115	1 757	7 675	100	1 178	486	8 261	45	
46	Sojano del Lago.....	445	19	21	4 713	202	508	5 466	674	540	888	1 491	652	821	5 066	600	200	643	6 309	46	
47	Sopraponte.....	741	4 338	230	1 800	423	496	7 337	975	1 119	1 130	2 225	484	80	1 736	7 749	412	504	8 253	47	
48	Soprazocco.....	658	57	108	4 896	239	185	5 485	236	566	1 046	1 869	97	526	30	1 108	5 498	13	551	6 049	48	
49	Tignale.....	1 315	5 909	372	5 340	1 124	110	12 855	4 077	734	1 968	3 914	250	2 220	13 183	500	828	806	14 483	49	
50	Toscolano.....	2 588	1 344	1 570	10 858	3 897	970	18 639	1 836	2 440	2 518	4 884	1 096	2 256	620	4 996	20 646	2 037	3 900	21 546	50	
51	Tremosine.....	2 120	5 416	412	31 075	697	546	38 176	20 199	892	3 154	4 048	400	739	4 420	4 324	38 176	2 439	40 615	51	
52	Treviso Bresciano.....	610	2 196	25	7 898	425	208	10 752	6 834	1 330	1 023	2 127	1 750	10	471	1 124	14 669	3 800	583	700	1 034	16 286	52	
53	Vallio.....	580	3 759	120	1 454	418	160	5 941	716	585	1 033	1 560	10	391	40	10	1 747	6 092	151	532	6 624	53	
54	Vestone.....	1 290	5 986	1 035	5 281	1 772	92	14 166	2 484	1 550	3 042	4 118	2 940	1 446	20	255	3 000	18 855	4 689	3 966	22 821	54	
55	Villanuova sul Clisi.....	719	1 904	203	1 636	756	167	4 666	644	536	991	1 124	335	200	1 070	4 900	284	622	5 522	55	
56	Vobarno.....	2 394	9 931	921	8 552	2 006	242	21 652	3 604	2 631	3 897	4 611	73	1 963	330	6 749	23 878	786	1 440	3 982	27 860	56	
57	Volciano.....	1 132	781	271	5 073	802	110	7 037	205	598	1 023	2 547	100	500	20	2 950	7 943	185	576	1 297	1 288	9 787	57	
	TOTALE.....	59 925	162 695	30 573	332 973	52 667	41 664	620 572	123 818	58 157	89 882	160 278	51 014	8 092	52 224	4 850	15 521	110 539	674 375	38 713	26 318	43 858	2 450	92 057	795 200		
	Circ. di Verolanuova.																										
1	Alfanello.....	2 037	449	300	11 903	512	13 164	335	2 203	2 721	7 878	443	120	555	14 255	1 091	409	14 664	1	
2	Bassano Bresciano.....	1 144	28	125	8 663	287	9 105	474	824	2 009	4 425	418	151	720	9 024	10 220	11 452	1 151	1 076	21 552	2	
3	Cadignano.....	866	531	223	5 203	622	6 579	472	1 133	916	1 561	200	512	50	1 632	6 479	100	765	7 344	3	
4	Cignano.....	957	156	450	4 787	857	6 280	24	1 300	1 104	3 302	409	53	42	6 234	46	1 083	7 368	4	
5	Cigole.....	1 419	1 384	700	8 658	668	50	11 460	279	1 935	1 796	5 094	559	80	1 724	11 467	7	1 823	13 290	5	
6	Faverzano.....	751	32	110	4 693	589	84	5 508	994	1 099	1 656	100	350	1 370	5 569	61	500	6 069	6	
7	Fiesse.....	1 718	7 358	900	7 242	1 650	17 150	1 410	1 030	2 703	5 284	1 700	1 307	3 990	17 424	2 330	500	1 556	637	20 117	7	
8	Gambara.....	2 695	5 885	1 380	14 078	1 137	2	22 482	1 362	3 415	4 003	9 501	500	500	953	150	1 000	1 571	22 955	2 220	300	1 447	1 161	25 866	8	
9	Gottolengo.....	2 731	2 714	1 336	11 583	1 920	16	17 589	2 337	1 880	2 443	4 650	40	2 943	640	3 896	18 823	5 240	4 000	839	23 668	9	
10	Isorella.....	1 495	1 674	550	6 330	1 575	221	10 350	513	1 290	1 112	2 770	210	20	345	440	2 215	8 915	1 435	805	11 155	10	
11	Leno.....	4 297	15 394	2 550	20 895	2 541	30	41 320	5 849	5 986	5 872	8 461	50	2 291	1 000	8 100	37 609	2 333	1 378	8 287	49 607	11	
12	Mauerbio.....	4 880	5 132	3 539	24 939	6 070	39 680	6 991	4 650	5 298	12 669	41 100	1 750	580	5 638	78 676	49 200	10 400	196	8 107	97 183	12	
13	Milzanello.....	435	60	4 912	455	5 427	1 136	960	2 152	100	915	1 088	924	758	7 109	13	
14	Milzano.....	1 470	825	280	13 150	930	15 185	1 205	1 740	2 224	4 112	330	73	3 202	12 886	2 325	26	1 666	16 877	14	
15	Ollaga.....	1 173	1 100	575	9 076	700	410	11 861	1 039	1 403	1 653	3 987	560	500	535	3 042	12 766	905	1 367	14 133	15	
16	Pavone del Mella.....	1 555	1 366	630	10 602	1 070	210	13 878	498	1 420	1 519	3 581	200	1 920	210	57	3 802	13 207	350	321	572	14 450	16	
17	Ponteveco.....	6 709	14 383	4 800	28 287	9 302	810	57 582	7 151	6 120	7 874	20 367	2 500	6 700	3 055	10 100	1 250	2 833	67 950	33 000	20 000	2 632	6 571	97 153	17	
18	Porzano.....	543	632	200	5 513	690	173	7 108	315	1 230	1 097	3 179	466	50	208	6 545	663	816	8 024	18	
19	Pralboino.....	2 827	6 127	1 250	12 710	2 936	660	23 683																			

Brescia

TAV. I. - Bilanci dei comuni per l'anno 1924 riassunti per titoli principali.

Cagliari

Table with columns: Numero d'ordine, COMUNI, Popolazione presente al 31 dicembre 1881, ENTRATE EFFETTIVE (ORDINARIE, STRAORDINARIE, TOTALE), SPESE EFFETTIVE (OBBLIGATORIE ORDINARIE, OBBLIGATORIE STRAORDINARIE, FACOLTATIVE, TOTALE), MOVIMENTO di capitali (della ENTRATA, della SPESA), DIFFERENZA dei residui (Attiva, Passiva), PARTITE di giro e contabilità speciali, TOTALE generale delle entrate uguali a quello delle spese, Numero d'ordine.

Riepilogo per circondari.

Summary table for provinces: Breno, Brescia, Chiari, Salò, Verolanuova, Totale della provincia. Columns include population, income, expenses, and balance.

PROVINCIA DI CAGLIARI.

Circondario di Cagliari.

Detailed table for Cagliari province listing 30 municipalities (Arixi, Arxungia, Assemini, Ballao, Barrali, Barumini, Buroci, Cagliari, Capoterra, Collinas, Decimomannu, Decimoputzu, Donigala Siurgus, Donori, Elmas, Furti, Gesico, Gesturi, Goni, Guamaggiore, Guasila, Lasplassas, Lunamatrona, Mandas, Maracalagonis, Monastir, Muravera, Nuraminis, Ortacesus, Pabillonis) with their respective financial data.

Numero d'ordine	COMUNI	Popolazione presente al 31 dicembre 1881	ENTRATE EFFETTIVE					SPESA EFFETTIVE											MOVIMENTO di capitali		DIFFERENZA dei residui		PARTITE di giro e contabilità speciali	TOTALE generale delle entrate uguale a quello delle spese	Numero d'ordine	
			ORDINARIE				STRAORDINARIE	TOTALE	OBBLIGATORIE ORDINARIE				OBBLIGATORIE STRAORDINARIE			FACOLTATIVE				della ENTRATA	della SPESA	Attiva				Passiva
			Rendite patrimoniali	Dazio di consumo comunale	Sovrimposta sui terr. e sui fabbricati	Altre entrate			Oneri patrimoniali	Opere pubbliche	Istruzione pubblica	Altre spese	Opere pubbliche	Istruzione pubblica	Altre spese	Opere pubbliche	Istruzione pubblica	Altre spese	TOTALE							
31	Pauli Arbarei	389	250	100	1 197	953	2 500	220	37	650	1 469	125	2 500	1 454	1 454	1 101	5 055	31
32	Pauli Monserrato	3 763	790	3 811	9 250	7 495	733	22 079	1 837	1 660	2 819	6 342	195	600	109	13 562	8 517	5 171	27 250	32
33	Pimentel	584	6 949	515	7 464	629	268	1 013	2 672	225	6	955	5 768	1 696	2 560	10 024	33
34	Pirri	2 028	250	1 500	1 067	10 575	700	14 092	50	6 475	1 470	2 813	750	100	20	2 414	14 092	4 906	18 998	34
35	Pula	1 647	6 127	1 200	7 071	3 820	2 131	20 349	667	487	2 674	4 787	240	60	80	4 309	13 304	7 045	10 853	31 202	35
36	Quarto Sant'Elena	6 638	10 807	8 930	5 719	1 547	300	27 903	6 796	10 305	6 155	7 627	2 220	200	33 303	6 000	17 831	51 134	36
37	Quartuccio	1 959	2 000	1 200	6 452	1 310	10	10 972	1 566	580	850	3 862	447	369	60	794	8 528	3 920	6 364	6 921	21 813	37
38	Samassi	2 417	100	2 600	8 400	4 450	15 550	240	815	1 433	5 137	85	724	150	800	9 384	3 500	9 666	15 962	35 012	38
39	Samatzai	1 197	350	500	1 292	2 934	2 910	7 986	1 990	358	1 350	6 353	580	100	1 055	12 286	300	4 000	4 580	16 866	39
40	San Basilio	1 141	4 376	400	2 754	1 509	3 166	12 196	1 250	15	1 309	2 984	2 075	3 168	340	619	11 701	1 121	1 616	1 906	15 223	40
41	San Gavino Monreale	2 844	1 720	4 230	15 201	4 983	1 019	27 155	7 789	150	2 023	3 441	8 886	1 050	55	262	23 661	2 106	5 600	16 298	45 559	41
42	Sanluri	4 092	2 095	3 000	4 366	9 105	1 310	19 876	6 055	3 110	4 827	7 216	1 160	3 693	50	1 001	27 112	9 900	12 323	9 659	12 587	52 022	42
43	San Niccolò Gerrei	1 055	7 845	498	2 855	300	11 498	2 800	73	1 535	4 943	1 635	3 000	13 386	2 154	266	2 808	16 460	43
44	San Pantaleo	1 868	3 240	1 397	3 437	3 278	11 372	3 904	230	1 370	3 009	2 306	497	11 376	1 164	2 499	1 339	3 651	17 526	44
45	San Pietro Pula	395	1 768	200	2 433	1 000	5 401	150	15	603	2 071	300	50	1 761	4 954	1 059	1 785	279	1 069	7 808	45
46	Santo Sperate	1 789	120	800	5 734	4 731	11 385	1 454	420	1 459	4 570	1 457	2 509	280	12 149	2 764	2 000	7 901	22 050	46
47	Sant'Andrea Frius	972	3 700	400	1 751	2 590	8 441	1 476	49	1 111	3 332	450	2 186	2 411	11 015	1 367	1 142	2 349	1 477	13 634	47
48	San Vito	3 804	24 461	3 245	70	100	27 876	11 433	54	3 256	12 125	85 658	20	50	981	113 577	95 049	9 348	10 337	133 262	48
49	Sardara	2 608	720	363	4 091	4 001	509	9 689	215	249	2 175	3 697	1 080	478	321	8 215	9 470	11 513	569	8 067	27 795	49
50	Saroch	1 439	6 770	1 060	6 663	3 006	17 499	700	610	1 078	2 630	112	310	100	35	2 457	8 032	1 633	11 100	3 575	22 707	50
51	Segariu	589	100	704	1 570	2 374	75	46	1 033	1 682	100	150	49	3 135	100	661	2 189	5 324	51
52	Selargius	2 974	353	6 827	12 026	4 761	550	24 517	3 000	3 955	2 959	5 089	31	1 280	50	232	16 596	9 115	1 194	9 794	35 505	52
53	Selegas	897	1 405	1 025	3 303	2 981	1 120	9 834	913	739	1 350	2 415	497	1 250	50	10	2 610	9 834	5 058	14 892	53
54	Senorbi	1 574	58	1 415	4 710	4 560	200	10 943	209	1 752	1 439	3 223	300	595	20	2 799	10 337	606	9 531	20 474	54
55	Serdiana	809	1 000	800	7 863	2 274	20	11 957	3 420	795	1 280	4 407	500	15	730	11 147	4 681	5 491	3 030	19 668	55
56	Serramanna	2 962	1 314	3 000	12 888	8 225	600	26 027	500	1 035	1 798	6 279	4 718	1 000	100	100	4 625	20 135	8 738	2 866	16 500	45 393	56
57	Serrenti	2 085	638	1 100	6 580	6 830	473	15 621	2 440	983	2 376	6 938	476	350	1 100	14 663	6 806	7 764	5 829	28 256	57
58	Sestu	1 747	3 780	1 908	2 920	2 022	25	10 655	1 972	610	1 375	4 544	100	512	1 542	10 655	5 166	15 821	58
59	Settimo San Pietro	1 525	6 173	636	3 589	10 418	3 378	280	1 305	4 425	500	100	30	400	10 418	3 520	13 938	59
60	Seurgus	842	1 164	246	3 647	2 862	3 017	10 936	2 882	472	1 012	4 921	2 458	1 763	40	51	13 599	1 800	2 491	3 354	1 930	18 020	60
61	Sicci San Biagio	873	1 100	1 090	3 416	2 770	20	8 396	1 655	205	1 083	2 505	572	50	4	485	6 559	2 600	763	1 752	10 911	61
62	Siddi	609	760	201	794	1 225	2 980	255	266	605	1 057	495	130	2 808	172	2 417	5 397	62
63	Silius	902	4 500	300	3 607	47	927	9 381	1 850	1 038	596	1 712	2 465	930	4	8 595	786	1 318	10 699	63
64	Sinnai	3 062	4 150	2 000	19 274	7 450	32 874	13 874	405	3 018	5 260	267	1 210	20	4 730	28 784	4 090	10 183	43 057	64
65	Sisini	205	1 627	4 156	650	6 433	685	500	1 447	150	1	2 783	1 521	3 957	1 214	1 415	9 369	65
66	Soleminis	374	500	50	4 826	504	330	6 210	370	977	360	3 615	678	664	100	6 764	1 105	2 818	2 267	1 915	11 497	66
67	Suelli	745	700	4 738	4 480	9 918	1 156	370	1 446	3 177	1 448	5 904	2 077	15 578	250	3 589	8 999	2 544	21 711	67
68	Tuili	1 227	2 375	552	2 224	2 531	20	7 702	840	355	1 197	3 170	25	800	40	1 525	7 952	750	500	5 635	14 087	68
69	Ussana	1 133	75	500	4 176	2 087	620	7 458	10	1 058	2 791	824	385	55	15	2 320	7 458	2 835	10 293	69
70	Ussaramanna	596	5	135	626	2 361	165	3 312	165	98	666	1 465	718	200	3 312	1 100	1 100	1 228	5 640	70
71	Uta	1 440	12 206	1 750	1 700	2 580	18 236	2 850	72	1 200	5 414	577	2 083	10	211	12 417	5 819	4 869	23 105	71
72	Villamar	1 815	5 815	905	2 245	6 809	10	15 784	4 531	506	1 905	4 932	1 463	2 753	16 090	36 811	36 811	306	4 569	57 470	72
73	Villanovaforru	581	200	221	1 868	2 289	3	46	620	1 079	70	261	210	2 289	1 866	4 155	73
74	Villanovafranca	1 108	641	600	4 207	3 236	8 687	606	932	1 155	3 036	745	2 213	8 687						

Numero d'ordine	C O M U N I	Popolazione presente al 31 dicembre 1881	ENTRATE EFFETTIVE					SPESA EFFETTIVE										MOVIMENTO di capitali		DIFFERENZA dei residui		PARTITE di giro e contabilità speciali	TOTALE generale delle entrate uguale a quello delle spese	Numero d'ordine		
			ORDINARIE				STRAORDINARIE	TOTALE	OBBLIGATORIE ORDINARIE				OBBLIGATORIE STRAORDINARIE			FACOLTATIVE			ENTRATA	della SPESA	Attiva				Passiva	
			Rendite patrimoniali	Dazio di consumo comunale	Sovrimposta sui terr. e sui fabbricati	Altre entrate			Oneri patrimoniali	Opere pubbliche	Istruzione pubblica	Altre spese	Opere pubbliche	Istruzione pubblica	Altre spese	Opere pubbliche	Istruzione pubblica	Altre spese								TOTALE
Circondario di Iglesias.																										
1	Arbus.....	4 860	7 300	7 439	28 126	42 865	690	4 568	6 482	2 800	400	50	957	46 016	3 871	720	7 560	51 296	1
2	Calasetta.....	921	252	645	9 742	1 853	12 492	190	1 035	1 311	4 340	30 069	2 800	400	50	957	46 016	3 871	720	7 560	51 296	1
3	Carloforte.....	6 259	160	100 000	10 932	1 714	6 585	119 391	10 876	2 742	13 317	45 462	3 008	600	200	824	11 508	90	1 074	2 779	15 361	2
4	Domus de Maria.....	698	410	200	3 095	668	162	4 535	862	1 023	2 395	6 510	1 000	6 350	8 565	650	21 987	117 459	1 932	21 339	140 730	3
5	Domusnovas.....	2 607	1 100	6 538	908	2 770	1 167	12 483	605	180	2 095	6 910	250	1 960	6 490	300	300	1 935	1 267	8 057	4
6	Fluminimaggiore.....	4 791	1 180	25 500	5 528	2 110	34 318	3 807	1 950	4 145	12 616	1 300	1 351	20	840	13 301	818	1 510	14 811	5
7	Gonnesa.....	1 950	2 450	6 550	1 342	2 663	75	13 080	779	294	1 800	4 100	698	2 269	250	5 510	31 185	3 133	8 960	43 278	6
8	Gonnosfanadiga.....	3 967	421	2 755	2 104	10 689	200	16 169	1 225	4 092	6 152	200	1 827	1 306	135	3 700	14 141	1 061	3 130	17 271	7
9	Guspini.....	6 348	3 000	15 099	13 000	7 615	18 333	57 047	6 562	6 280	9 212	1 000	35	1 512	2 150	16 169	4 676	20 845	8
10	Iglesias.....	12 094	24 424	119 651	16 464	18 820	33 207	212 566	78 230	8 542	16 309	38 777	31 112	211	1 672	200	895	56 144	3 982	4 885	14 371	75 400	9
11	Musei.....	673	365	2 290	1 525	2 270	6 450	400	645	2 133	6 735	4 200	13 250	15 652	181 695	800	31 671	79 455	292 821	10
12	Narcao.....	2 934	330	2 411	9 945	5 852	18 538	839	20	1 379	5 096	2 819	298	155	6 450	708	7 158	11
13	Palmas Suergiu.....	1 477	42	1 996	4 722	6 760	442	600	1 209	4 064	6 284	490	30	4 400	18 538	4 392	22 930	12
14	Portoscuso.....	786	1 000	150	7 940	1 680	10 770	616	1 646	4 145	4 416	111	783	20	6 161	17 806	10 441	605	4 935	22 741	13
15	Santadi.....	3 768	545	1 450	2 648	9 837	14 480	2 556	365	3 031	5 471	720	30	3 313	10 470	300	1 549	12 319	14
16	Sant'Antioco.....	3 403	255	9 150	15 279	7 468	1 850	34 002	6 299	1 760	4 120	13 517	950	1 450	4 257	18 080	3 600	8 719	26 799	15
17	Serbariu.....	1 675	164	1 960	3 753	2 030	7 907	89	1 083	3 202	1 423	1 700	4 100	40	845	33 804	9 657	9 855	8 469	52 128	16
18	Siliqua.....	2 546	4 970	1 500	11 124	3 170	6 698	27 462	10 016	25	2 225	6 842	3 474	660	250	8 758	851	4 078	12 836	17
19	Teulada.....	3 038	557	4 600	6 534	7 661	673	20 025	1 480	700	2 298	7 046	40	9 528	604	29 280	1 818	2 396	31 676	18
20	Tratalias.....	948	1 600	5 149	3 849	3 302	13 900	880	200	1 126	3 670	1 241	724	100	230	3 635	17 454	1 615	4 186	7 702	29 342	19
21	Vallermosa.....	1 412	2 634	200	3 762	2 481	9 077	1 276	205	1 150	3 083	3 864	40	530	2 660	12 970	930	4 126	18 026	20
22	Villacidiro.....	5 384	12 880	8 024	19 303	11 745	2 886	54 838	22 200	2 000	5 091	11 884	665	560	6 889	1 860	4 018	958	11 895	21
23	Villamassargia.....	2 090	300	1 950	10 605	4 020	100	16 975	4 303	600	1 195	5 229	4 760	461	100	1 200	47 696	36 668	43 810	12 309	103 815	22
24	Villarios Masainas.....	2 744	28	2 972	2 321	4 739	10 060	865	826	5 413	2 688	90	2 570	16 975	5 092	22 037	23
	TOTALE.....	77 373	57 303	318 409	163 971	128 843	107 664	776 190	156 090	21 218	81 964	217 191	105 143	1 637	48 177	15 432	15 095	95 835	757 782	80 702	106 844	7 734	218 473	1 083 039	24
Circondario di Lanusei.																										
1	Aritzo.....	1 935	100	1 682	779	6 386	200	9 147	280	1 525	5 408	2 281	300	9 794	647	4 973	14 767	1
2	Arzana.....	1 800	22 000	6 161	4 214	100	32 475	6 048	500	1 205	6 072	2 740	17 930	718	15 263	30	33 223	2
3	Atzara.....	1 606	400	500	1 121	7 489	800	10 310	529	100	1 170	3 025	196	1 169	2 740	17 930	718	15 263	30	33 223	2
4	Austis.....	734	3 056	1 445	1 100	720	6 321	2 557	1 003	1 803	1 323	929	10	2 946	10 023	150	437	30	10 490	3
5	Bari Sardo.....	1 482	1 150	500	17 997	5 210	126	24 983	1 792	630	1 480	5 240	400	1 513	7 276	953	1 245	8 521	4
6	Baunei.....	2 445	16 920	1 310	334	18 564	11 580	650	1 600	3 699	811	90	2 550	12 593	12 390	3 451	28 434	5
7	Belvi.....	720	271	338	1 651	3 443	50	5 753	205	300	671	3 707	3 186	200	20	3 358	24 355	7 519	1 728	1 335	27 418	6
8	Desulo.....	2 052	4 928	600	987	6 395	300	13 210	1 610	700	2 228	7 270	440	80	5 403	167	517	1 405	7 325	7
9	Escalaplano.....	1 610	650	240	6 963	5 313	1 130	14 296	1 132	350	1 205	5 001	402	500	500	13 210	2 872	16 082	8
10	Escolca.....	589	1 372	250	3 460	636	5 718	395	930	2 419	2 231	1 009	200	1 979	13 107	1 189	1 621	15 920	9
11	Esterzili.....	752	4 327	2 945	2 804	2 200	12 276	2 324	945	2 742	460	5	22	4 331	1 387	1 539	7 657	10
12	Gadoni.....	733	800	393	4 380	5 573	1 840	1 051	2 837	548	197	9 756	2 520	703	12 979	11
13	Gairo Nuoro.....	1 508	5 000	6 218	11 218	14 700	1 155	6 090	1 234	120	7 082	1 509	968	8 050	12
14	Genoni.....	1 269	3 500	5 870	3 568	50	12 988	2 000	90	1 315	3 412	1 389	40	120	23 494	19 252	6 976	1 160	31 630	13
15	Gergei.....	1 858	117	1 240	4 902	4 245	720	11 224	200	50	1 350	3 455	3 315	20	330	10 482	2 506	2 032	15 020	14
16	Girasole.....	206	500	2 323	350	98	3 271	1 380	367	2 334	890	25	83	6 253	4 971	6 034	17 258	15
17	Ilbono.....	1 952	45	11 678	4 406	198	16 327	750	800	2 690	6 746	350	1 220	5 651	2 380	286	5 937	16
18	Isili.....	2 356	3 042	1 000	1 889	5 523	1 550	13 004	1 550	850	4 824	6 103	1 763	926	350	14 025	300	2 602	1 604	18 231	17
19	Jersu.....	2 382	2 895	1 150	17 909	8 391	300																			

Cagliari

TAV. I. - Bilanci dei comuni per l'anno

1894 riassunti per titoli principali.

Cagliari

Numero d'ordine	COMUNI	Popolazione presente al 31 dicembre 1881	ENTRATE EFFETTIVE						SPESA				EFFETTIVE						MOVIMENTO di capitali		DIFFERENZA del residui		PARTITE di giro e contabilità speciali	TOTALE generale delle entrate uguale a quello delle spese	Numero d'ordine				
			ORDINARIE					STRAORDINARIE	TOTALE	OBBLIGATORIE ORDINARIE				OBBLIGATORIE STRAORDINARIE			FACOLTATIVE			TOTALE	della ENTRATA	della SPESA				Attiva	Passiva		
			Rendite patrimoniali	Dazio di consumo comunale	Sovrimposta sui terr. e sui fabbricati	Altre entrate	Oneri patrimoniali			Opere pubbliche	Istruzione pubblica	Altre spese	Opere pubbliche	Istruzione pubblica	Altre spese	Opere pubbliche	Istruzione pubblica	Altre spese	Opere pubbliche									Istruzione pubblica	Altre spese
20	Laceni.....	1 972	3 815	2 184	2 814	5 012	195	14 020	1 760	1 538	2 609	3 011	2 308	909	17 185	21 832	18 826	4 808	40 819	20			
21	Lanusei.....	2 639	7 910	2 680	20 834	8 768	900	41 092	22 019	996	4 903	7 274	600	100	2 992	750	460	75	40 169	3 770	4 693	159	8 762	53 624	21			
22	Loceri.....	1 048	780	200	14 408	3 417	291	19 096	353	140	1 401	2 825	585	650	100	171	6 225	13 457	586	2 006	21 688	22			
23	Lotzorai.....	638	1 185	3 119	2 100	6 404	1 123	913	3 208	65	20	250	70	5 649	755	591	6 995	23			
24	Meana Sardo.....	1 807	625	750	1 556	6 040	230	9 201	992	510	1 825	4 126	30	699	132	25	162	8 001	1 200	2 577	11 778	24			
25	Nuragus.....	1 188	455	2 962	4 023	7 440	290	180	1 491	2 884	699	2 075	7 440	1 702	9 142	25			
26	Nurallao.....	933	3 162	3 140	1 788	8 090	499	126	1 169	3 505	305	795	6 399	50	1 741	1 429	9 569	26			
27	Nurri.....	2 441	8 220	1 254	4 371	5 855	100	19 800	1 660	1 476	4 429	4 669	400	2 024	115	320	15 093	4 707	4 564	24 364	27			
28	Orroli.....	2 130	5 978	897	4 207	221	11 303	621	2 130	3 433	1 074	400	1 000	2 825	11 483	1 640	1 460	1 451	14 394	28			
29	Ortuero.....	1 768	35	745	2 161	1 150	4 091	145	200	1 570	2 185	300	470	4 870	779	655	5 525	29			
30	Osini.....	932	5 030	680	361	3 786	9 857	1 702	1 063	2 432	260	1 520	6 967	700	3 590	760	11 317	30			
31	Perdasdefogu.....	748	9 994	450	1 005	1 065	12 494	5 153	1 016	3 665	839	560	995	266	12 494	179	12 673	31			
32	Sadali.....	712	6 467	417	425	7 309	2 250	1 014	2 545	499	190	20	1 401	7 919	1 260	650	502	9 071	32			
33	Serri.....	567	427	296	7 112	1 654	20	9 509	410	4 496	944	2 504	372	20	8 746	112	875	20 595	232	9 853	33			
34	Seni.....	2 030	29 129	1 304	3 918	250	1 402	36 003	12 326	23 316	3 305	6 969	90	1 760	1 000	5 450	54 216	2 382	2 933	59 531	34			
35	Seulo.....	795	8 430	312	5	900	9 647	2 950	100	1 034	2 918	300	925	100	1 320	9 647	894	10 041	35			
36	Sorgono.....	1 545	11 044	1 188	3 158	15 390	1 765	488	1 424	4 611	805	1 560	45	3 190	13 828	1 562	1 954	17 344	36			
37	Talana.....	589	13 049	673	1 255	14 977	9 213	550	2 678	10	315	12 766	2 211	1 060	16 037	37			
38	Tertenia.....	1 446	11 976	1 091	3 246	2 455	18 768	3 090	125	1 118	4 736	500	3 655	40	3 625	16 879	3 438	5 327	1 957	24 163	38			
39	Teti.....	468	1 910	218	949	3 077	750	150	330	1 584	550	807	4 171	1 669	575	713	5 459	39			
40	Tiana.....	614	243	181	3 148	3 572	183	54	940	1 685	55	500	155	3 572	230	3 802	40			
41	Tonara.....	2 323	660	355	6 548	6 105	175	13 843	449	349	1 524	3 887	575	20	3 300	10 104	3 739	1 959	15 802	41			
42	Tortolì.....	1 926	70	12 205	4 363	9 134	9 792	35 564	734	2 625	10 855	7 063	1 600	25	3 140	8 242	1 280	35 564	5 660	41 224	42			
43	Triel.....	443	2 773	1 235	4 530	8 538	285	397	1 520	507	136	4 500	30	7 375	1 163	781	9 319	43			
44	Ulassai.....	1 640	22 260	735	931	23 926	11 226	2 318	4 048	50	1 200	100	20	1 690	20 652	5 500	8 774	2 030	31 476	44			
45	Ussulei.....	643	13 800	519	14 349	7 405	546	2 561	460	182	11 154	3 195	567	14 916	45			
46	Ussassai.....	646	2 784	200	263	1 606	4 853	875	963	2 826	600	89	5 353	500	279	5 632	46			
47	Villagrande Strisaili.....	1 389	25 070	19 765	2 000	46 835	17 763	350	1 099	6 922	7 934	1 002	5 509	3 070	43 649	3 186	307	47 142	47			
48	Villanovatulo.....	757	3 562	3 365	4 177	11 104	2 569	750	1 046	3 117	7 482	3 622	1 588	12 692	48			
TOTALE.....		64 816	268 354	29 608	203 768	158 224	37 501	697 455	170 073	43 309	82 874	191 927	22 899	910	51 004	24 918	1 135	57 495	646 544	80 518	152 769	21 340	96 930	896 243				
Circondario di Oristano.																													
1	Abbassanta.....	1 534	1 081	3 562	3 025	420	8 088	1 687	100	1 301	2 900	354	450	76	20	1 700	8 588	500	2 375	10 963	1			
2	Aidomaggiore.....	1 030	5 032	898	1 136	7 066	682	410	1 138	3 022	1 108	675	500	40	355	7 930	864	1 220	9 150	2			
3	Ales.....	1 138	1 300	1 345	1 701	4 346	444	1 304	1 984	378	225	11	4 346	1 933	6 279	3			
4	Allai.....	691	2 812	422	174	3 408	1 016	595	1 251	86	310	150	3 408	1 232	4 640	4			
5	Ardau.....	1 238	591	200	885	2 529	100	4 305	455	200	1 139	1 909	157	300	10	35	4 205	100	654	4 959	5			
6	Assolo.....	717	2 316	462	1 720	4 498	376	993	1 763	15	390	147	3 684	814	676	5 174	6			
7	Asuni.....	540	3 500	300	1 320	2 100	7 220	1 073	963	1 373	870	2 441	6 720	500	938	8 158	7			
8	Bannari d'Uscius.....	540	1 980	354	1 213	3 547	1 023	18	616	1 013	68	415	12	255	3 420	127	428	3 975	8			
9	Baradili.....	121	104	983	388	1 475	30	200	905	15	313	12	1 475	741	2 216	9			
10	Baratili San Pietro.....	626	55	100	2 769	602	3 526	147	510	983	1 049	87	200	50	3 026	500	781	4 307	10			
11	Baressa.....	747	24	1 570	2 061	3 655	46	31	1 285	1 283	306	450	75	12	3 488	167	2 778	6 433	11			
12	Bauladu.....	839	800	2 487	1 040	4 327	257	963	2 495	34	314	4 063	264	1 397	5 724	12			
13	Bidoni.....	386	3 697	212	3 909	1 100	100	350	1 529	12	463	10	345	3 909	352	4 261	13			
14	Birori.....	426	5 020	468	5 488	1 200	716	560	1 870	600	300	40	143	5 329	210	369	100	5 798	14			
15	Bonarcado.....	1 395	2 046	4 580	1 949	200	8 775	425	50	1 155	1 857	1 146	450	200	192	5 475	3 300	883	9 658				

Numero d'ordine	C O M U N I	Popolazione presente al 31 dicembre 1881	ENTRATE EFFETTIVE					SPESA				
			ORDINARIE				STRAORDINARIE	OBBLIGATORIE ORDINARIE				
			Rendite patrimoniali	Dazio di consumo comunale	Sovrimposta sui terr. e sui fabbricati	Altre entrate		Oneri patrimoniali	Opere pubbliche	Istruzione pubblica	Altre spese	
												TOTALE
17	Borore.....	2 125	6 864	100	1 881	4 670	40	13 518	1 338	2 156	1 480	4 443
18	Bortigali.....	2 972	7 431	5 937	8 372	402	22 142	2 000	2 600	3 269	5 421
19	Bosa.....	6 696	40 401	40 200	20 599	30 921	1 600	133 721	99 962	6 940	12 779	23 923
20	Busachi.....	2 194	1 224	1 212	3 752	3 550	9 738	2 062	1 400	2 076	2 450
21	Cabras.....	4 118	21 196	75	7 848	330	400	29 849	5 307	1 960	3 521	10 616
22	Cuglieri.....	4 417	1 940	1 000	28 474	6 726	1 310	39 480	5 055	3 303	6 187	14 634
23	Carcuris.....	378	326	219	756	1 301	61	200	824
24	Domus Navas Canales.....	138	370	193	189	612	15	10	333	523
25	Donigala Fenugheda.....	460	40	2 975	885	3 900	305	450	1 001
26	Dualchi.....	694	3 661	1 381	1 259	6 301	1 191	953	932	2 165
27	Escovedu.....	234	30	539	336	905	4	50	135	585
28	Figù.....	160	562	256	818	50	626
29	Flussio.....	681	1 051	975	2 026	25	927	774
30	Fordongianus.....	1 254	3 929	878	100	4 907	1 043	1 275	1 920
31	Genuri.....	421	20	315	417	679	1 461	10	275	859
32	Ghilarza.....	2 645	4 315	1 254	5 843	200	11 612	1 310	270	3 189	3 305
33	Gonnoscodina.....	518	300	1 014	1 444	2 758	150	315	1 240
34	Gonnosnò.....	626	496	340	752	1 588	12	582	778
35	Gonnostramatza.....	931	1 650	867	2 517	98	29	620	1 908
36	Macomer.....	2 657	11 561	250	2 863	2 629	780	18 083	6 599	490	3 073	6 377
37	Magomadas.....	671	1 300	1 200	40	2 540	25	1 154	1 133
38	Marrubiu.....	1 263	12 033	1 021	13 054	4 017	1 078	5 044
39	Massama.....	387	300	321	621	297	420	285	893
40	Masullas.....	991	2 200	300	575	3 075	360	1 058	1 390
41	Mil's.....	1 727	1 500	8 454	1 130	310	11 394	334	2 000	1 265	4 483
42	Modolo.....	431	697	35	732	3	400	876
43	Mogorella.....	522	612	860	1 798	3 270	431	962	1 131
44	Mogoro.....	2 404	550	800	6 361	3 500	11 211	1 480	50	2 075	3 097
45	Montresta.....	844	5 620	750	454	1 606	8 430	2 829	1 592	3 620
46	Morgongiori.....	1 036	3 664	651	1 625	5 940	2 578	100	584	1 813
47	Narbolia.....	1 309	1 343	5 695	1 980	80	9 098	500	225	1 119	3 685
48	Neonelli.....	958	3 213	900	582	2 500	1 200	8 395	1 580	150	1 046	3 403
49	Noragugume.....	540	800	210	1 440	2 463	4 913	1 660	400	917	1 656
50	Norbello.....	833	630	646	1 276	320	500	1 146	2 625
51	Nughedu Santa Vittoria.....	518	3 106	334	1 283	4 723	1 430	1 003	2 110
52	Nurachi.....	784	1 000	2 863	923	4 786	373	753	993	1 611
53	Nuraxineddu.....	311	126	551	677	25	350	650
54	Nureci.....	454	311	1 760	2 071	176	945	958
55	Ollastra Simaxis.....	846	250	672	2 148	3 070	414	14	613	1 361
56	Ollastra Usellus.....	377	150	777	524	1 451	21	350	818
57	Oriстано.....	7 031	51 571	40 000	5 915	20 440	25 070	142 996	55 453	9 300	20 034	46 830
58	Palmas Arborea.....	483	4 900	2 535	360	7 795	2 807	980	435	2 102
59	Pau.....	1 454	1 735	352	220	2 307	522	315	955
60	Paulilatino.....	3 394	5 675	19 231	1 855	60	26 821	1 771	2 600	3 447	6 585
61	Pompu.....	200	10	609	367	986	3	3	110	625
62	Riola.....	1 124	6 500	1 336	405	20	8 261	960	820	1 072	2 693
63	Ruinis.....	1 011	800	1 714	2 000	4 514	1 042	987	1 888
64	Sagama.....	468	500	443	575	1 518	1 096	423	530	1 001
65	Samugheo.....	2 281	3 758	1 198	4 286	35	9 277	2 262	50	2 084	3 649
66	San Nicolò d'Arcidano.....	1 257	3 800	2 624	4 900	11 324	1 964	1 108	2 574

Numero d'ordine	EFFETTIVE	OBBLIGATORIE STRAORDINARIE	Opere pubbliche	Istruzione pubblica	Altre spese	TOTALE	MOVIMENTO di capitali		DIFFERENZA dei residui		PARTITE di giro e contabilità speciali	TOTALI generale delle entrate uguali a quello delle spese							
							Opere pubbliche	Istruzione pubblica	Altre spese	TOTALE			della ENTRATA	della SPESA	Attiva	Passiva			
																	Opere pubbliche	Istruzione pubblica	Altre spese
17	507	1 787	600	20	195	12 526	992	971	14 489							
18	3 825	1 000	200	50	1 580	19 945	20 000	22 197	2 874	45 016							
19	1 500	1 892	6 112	982	154 090	7 527	14 158	27 000	48 527	216 775							
20	20	1 180	60	2 412	11 660	300	303	1 925	3 187	15 150							
21	200	400	1 000	80	23 081	300	3 703	6 858	37 007							
22	710	8 423	800	70	2 020	41 202	7 172	5 450	6 212	52 864							
23	51	113	2	50	1 301	317	1 618							
24	52	25	100	1 058	18	434	300	1 376							
25	150	225	309	10	200	2 630	1 250	1 000	4 900							
26	735	293	32	6 301	875	7 176							
27	31	100	905	300	1 205							
28	35	107	818	435	1 253							
29	60	150	90	2 026	29	2 055							
30	69	400	200	4 907	2 866	7 773							
31	107	210	1 461	669	2 130							
32	68	3 344	126	100	11 712	100	3 686	15 398							
33	356	674	23	2 758	1 518	4 276							
34	11	105	100	1 588	860	2 448							
35	79	300	556	3 590	1 073	821	4 411							
36	300	1 990	14 241	130	1 883	35 083	17 000	3 033	38 116							
37	103	543	12	2 970	430	582	3 552							
38	117	1 528	1 742	13 524	470	1 580	15 104							
39	35	100	300	2 330	200	1 909	871	3 401							
40	12	100	150	3 070	5	480	3 555							
41	92	500	20	100	8 794	20 000	22 600	3 840	35 234							
42	610	10	200	50	2 149	400	1 017	81	2 230							
43	344	209	10	3 177	93	627	3 897							
44	1 248	4 230	431	12 611	5 300	3 900	3 243	19 754							
45	21 612	833	200	25	1 945	32 656	22 615	1 000	3 660	1 049	35 377							
46	375	304	375	5 940	1 108	7 048							
47	1 877	390	155	20	10	7 981	4 000	5 117	2 853	15 951							
48	70	505	2 065	1 575	10 394	2 000	708	11 103							
49	30	625	15	5 303	390	849	6 152							
50	281	185	200	5 257	4 080	928	6 284							
51	20	520	390	5 473	750	508	5 981							
52	48	300	708	4 786	1 046	5 832							
53	42	125	232	1 424	747	1 248	2 672							
54	31	300	30	100	2 540	469	474	3 014							
55	117	250	225	2 994	76	1 169	4 239							
56	110	100	25	7	20	1 451	440	1 891							
57	4 800	500	1 400	4 335	142 632	3 925	6 000	1 731	60 557	209 209							
58	39	150	50	232	6 795	1 000	1 220	9 015							
59	5	380	5	125	2 307	608	2 915							
60	695	2 899	40	30	3 754	21 821	5 000	2 689	29 510							
61	50	38	829	157	192	1 178							
62	989	640	1 087	8 261	2 681	10 942							
63	378	269	4 514	398	4 912							
64	60	324	266	3 700	600	57	1 639	68	3 825							
65	693	149	60	330	9 277	1 792	11 069							
66	213	1 085	2 671	9 615	1 709	1 616	12 240							

Numero d'ordine	COMUNI	Popolazione presente al 31 dicembre 1881	ENTRATE EFFETTIVE					SPESA EFFETTIVE				MOVIMENTO di capitali		DIFFERENZA dei residui		PARTITE di giro e contabilità speciali	TOTALE generale delle entrate uguale a quello delle spese	Numero d'ordine								
			ORDINARIE				STRAORDINARIE	OBBLIGATORIE ORDINARIE				OBBLIGATORIE STRAORDINARIE		FACOLTATIVE					della ENTRATA	della SPESA	Attiva	Passiva				
			Rendite patrimoniali	Dazio di consumo comunale	Sovrimposta sui terr. e sui fabbricati	Altre entrate		TOTALE	Oneri patrimoniali	pere pubbliche	Istruzione pubblica	Altre spese	Opere pubbliche	Istruzione pubblica	Altre spese								TOTALE	Opere pubbliche	Istruzione pubblica	Altre spese
67	Santa Giusta.....	1 211	4 005	3 184	1 800	15	9 004	2 935	490	1 068	2 117	104	844	279	7 837	1 500	2 667	2 725	13 229	67
68	Sant'Antonio Ruinas.....	623	1 585	1 016	875	3 476	712	25	983	1 142	330	160	3 352	124	628	4 104	68
69	Santo Lussurgiu.....	4 931	3 165	1 010	24 966	9 068	450	38 659	7 640	5 600	3 851	11 147	200	600	663	2 380	600	32 681	20 000	25 978	28 501	87 160	69
70	San Vero Congius.....	123	50	7	1 463	329	1 819	96	10	50	589	195	335	1 275	574	280	2 129	70
71	San Vero Milis.....	2 011	3 912	8 875	3 575	341	16 708	4 864	350	1 395	4 051	244	922	2 604	60	2 884	17 374	6 135	5 464	3 962	26 800	71
72	Scano Montiferro.....	2 254	302	1 000	6 589	7 005	25	14 921	403	1 680	1 435	10 163	91	849	9 433	190	430	24 674	15 653	5 900	3 210	33 784	72
73	Sedilo.....	2 791	1 212	1 385	3 851	1 777	8 225	6 550	350	2 305	5 588	42	500	50	440	15 825	11 600	4 000	2 968	22 738	73
74	Seneghe.....	2 285	4 750	953	5 123	4 207	4 338	19 371	1 874	2 000	2 008	4 323	700	3 551	14 956	4 624	9 039	3 216	27 211	74
75	Senis.....	717	2 890	1 275	4 165	693	50	1 295	1 485	29	150	3 702	463	1 425	5 590	75
76	Sennariolo.....	382	509	1 498	260	72	2 339	166	10	330	1 708	45	80	2 339	320	2 659	76
77	Setzu.....	246	557	481	1 002	35	2 075	483	350	701	91	117	600	2 342	267	948	3 290	77
78	Siammaggioro.....	635	130	10	3 147	479	3 736	200	65	963	1 314	38	450	3 030	606	100	2 015	5 751	78
79	Siamanna.....	641	2 938	2 308	1 586	6 832	868	1 013	1 604	10	300	50	2 137	5 982	850	2 331	9 163	79
80	Siapiccia.....	428	1 200	799	2 336	4 335	860	365	1 251	209	291	50	659	3 685	650	1 026	5 361	80
81	Sili.....	671	1 314	10	1 844	346	3 514	345	110	973	1 556	56	300	200	3 540	26	1 407	4 947	81
82	Simala.....	542	2 104	880	2 984	478	100	960	1 408	69	400	3 415	1 131	700	576	4 691	82
83	Simaxis.....	683	600	937	1 300	1 000	3 837	248	1 305	1 552	27	574	131	3 837	1 476	5 313	83
84	Sindia.....	1 756	8 693	1 297	1 751	251	11 992	3 182	2 169	1 058	3 833	49	2 915	60	460	13 726	2 080	107	239	728	14 800	84
85	Sini.....	613	115	1 773	750	2 638	39	496	1 567	288	248	2 638	1 497	4 135	85
86	Siris.....	192	350	10	507	221	1 088	90	13	50	733	100	22	1 088	180	1 268	86
87	Soddi.....	250	267	875	260	1 402	60	350	677	15	200	100	1 402	380	1 782	87
88	Solanas.....	285	105	677	782	30	920	360	831	87	250	225	2 703	1 921	600	3 303	88
89	Solorussa.....	1 910	689	7 364	3 679	11 732	2 765	220	1 375	3 417	195	1 586	125	35	9 718	503	2 502	15	4 701	16 936	89
90	Sorradile.....	980	5 926	1 038	600	7 564	1 800	160	1 221	4 150	28	185	20	7 564	796	8 360	90
91	Suni.....	1 319	300	1 142	4 109	291	5 842	1 820	1 186	3 400	4 644	509	655	12 214	8 701	2 228	101	780	15 323	91
92	Tadasuni.....	381	79	1 046	150	1 275	10	300	830	19	195	1 354	79	505	1 859	92
93	Terralba.....	4 464	5 650	1 220	4 483	10 300	150	21 803	2 811	100	5 081	7 281	218	1 500	125	2 460	19 579	1 851	373	11 330	33 133	93
94	Tinnura.....	252	642	650	1 292	10	350	863	19	50	1 292	306	1 598	94
95	Tramatza.....	845	120	1 629	1 000	25	2 774	55	200	963	1 219	127	210	2 774	1 081	3 855	95
96	Tresnuraghes.....	1 772	2 844	1 611	2 010	30	6 495	2 068	139	1 297	2 724	129	618	50	15	65	7 105	3 173	2 563	5 132	14 800	96
97	Turri.....	497	500	937	1 340	2 777	75	300	350	834	37	150	1 031	2 777	2 041	4 818	97
98	Ulla Tirzo.....	842	40	277	2 606	2 923	125	100	913	1 138	147	400	100	2 923	1 218	4 141	98
99	Uras.....	2 153	4 087	1 800	7 099	1 485	500	14 971	2 874	350	2 258	5 482	194	15	640	130	11 943	3 000	28	9 823	24 794	99
100	Usellus.....	740	5 300	504	1 727	7 531	1 715	75	1 013	1 859	272	200	2 145	30	222	7 531	527	8 058	100
101	Villanova Truscheddu.....	435	1 197	390	1 587	250	100	927	25	195	30	60	1 587	486	2 073	101
102	Villa Urbana.....	1 159	7 509	905	921	350	9 685	2 029	1 178	4 873	231	566	50	560	9 487	550	748	2 138	12 373	102
103	Zeddiani.....	691	890	50	2 347	580	3 867	190	60	1 013	1 186	328	774	16	3 567	300	598	4 465	103
104	Zeppara.....	232	76	1 167	294	1 537	25	300	623	318	267	5	1 537	358	1 895	104
105	Zerfaliu.....	542	3 127	2 253	642	6 022	816	540	350	971	965	180	3 822	2 200	305	6 327	105
106	Zuri.....	200	15	478	200	693	10	10	350	598	4	170	30	1 167	200	674	190	1 557	106
TOTALE.....		125 110	326 791	91 610	282 948	223 467	48 039	972 855	275 555	57 295	147 197	324 719	54 179	855	72 956	44 071	2 912	53 254	1 032 993	195 008	173 438	44 337	5 769	299 937	1 512 137	

Riepilogo per circondari.

79	Cagliari.....	153 336	417 998	502 840	373 229	409 342	67 076	1 800 485	355 421	99 126	157 714	736 476	79 281	12 208	190 813	47 013	33 924	200 225	1 912 201	267 231	284 576	131 179	2 115	825 710	3 024 605	79
24	Iglesias.....	77 373	57 303	318 409	163 971	128 843	107 664	776 190	156 090	21 218	81 964	217 191	195 143	1 637	18 177	15 432	15 095	95 835	757 782	80 702	106 844	7 734	218 473	1 083 099	24
48	Lanusei.....	64 816	268 354	29 608	203 768	158 224	37 591	697 455	170 973	43 309	82 874	191 927	22 899	910	51 004	21 918	1 135	57 495	616 511	80 518	152 769	21 340	96 930	896 243	48
106	Oristano.....	125 110	326 791	91 610	282 948	223 467	48 039	972 855	275 555	57 295	147 197	324 719	54 179	855	72 956	44 071	2 912									

Numero d'ordine	COMUNI	Popolazione presente al 31 dicembre 1881	ENTRATE EFFETTIVE					SPESA EFFETTIVE				MOVIMENTO di capitali		DIFFERENZA dei residui		PARTITE di giro e contabilità speciali	TOTALE generale delle entrate uguali a quello delle spese	Numero d'ordine								
			ORDINARIE				STRAORDINARIE	TOTALE	OBBLIGATORIE ORDINARIE				OBBLIGATORIE STRAORDINARIE						FACOLTATIVE			ENTRATA	della SPESA	Attiva	Passiva	
			Rendite patrimoniali	Dazio di consumo comunale	Sovrimposta sui terr. e sui fabbricati	Altre entrate			Oneri patrimoniali	Opere pubbliche	Istruzione pubblica	Altre spese	Opere pubbliche	Istruzione pubblica	Altre spese				TOTALE	Opere pubbliche	Istruzione pubblica					Altre spese

PROVINCIA DI CALTANISSETTA.

Circ. di Caltanissetta.	
1	Acquaviva Patani.....
2	Caltanissetta.....
3	Campofranco.....
4	Delia.....
5	Marianopoli.....
6	Montedoro.....
7	Mussomeli.....
8	Resuttano.....
9	San Cataldo.....
10	Santa Caterina Villarmosa.....
11	Serradifalco.....
12	Sommatino.....
13	Sutera.....
14	Valllunga Pratameno.....
15	Villalba.....
TOTALE.....	
Circ. di Piazza Armerina.	
1	Aidone.....
2	Barrafranca.....
3	Calascibetta.....
4	Castrogiovanni.....
5	Piazza Armerina.....
6	Pietraperzia.....
7	Valguarnera Caropepe.....
8	Villarosa.....
TOTALE.....	
Circ. di Terran. di Sicilia.	
1	Butera.....
2	Mazzerano.....
3	Niscomi.....
4	Riesi.....
5	Terranova di Sicilia.....
TOTALE.....	

Riepilogo per circondari.

15	Caltanissetta.....	111 510	89 091	569 070	375 812	396 357	101 178	1 531 508	422 859	73 879	119 586	535 604	101 999	3 529	84 506	39 577	18 599	66 337	1 466 475	98 354	181 524	18 137	227 660	1 875 659	15
8	Piazza Armerina.....	94 543	73 277	232 897	159 955	254 428	125 119	845 676	51 650	54 948	99 143	350 640	552 847	13 349	73 331	11 587	15 651	45 750	1 268 896	390 953	35 743	68 010	310 240	1 614 879	8
5	Terranova di Sicilia.....	60 326	135 974	183 450	102 064	101 360	41 364	564 212	66 377	21 188	68 263	226 729	149 705	5 649	63 736	13 836	9 506	50 475	675 464	100 000	41 431	52 683	226 733	943 628	5
28	Totale della provincia.....	266 379	298 342	935 417	637 831	752 145	267 661	2 941 396	540 886	150 015	286 992	1 112 973	804 551	22 527	221 573	65 000	43 756	162 562	3 410 835	589 307	258 698	138 830	764 633	4 434 166	28

Numero d'ordine	COMUNI	Popolazione presente al 31 dicembre 1881	ENTRATE EFFETTIVE					SPESE				EFFETTIVE						MOVIMENTO di capitali		DIFFERENZA dei residui		PARTITE di giro e contabilità speciali	TOTALE generale delle entrate uguali a quello delle spese	Numero d'ordine		
			ORDINARIE			STRAORDINARIE	TOTALE	OBBLIGATORIE ORDINARIE				OBBLIGATORIE STRAORDINARIE			FACOLTATIVE			TOTALE	della ENTRATA	della SPESA	Attiva				Passiva	
			Rendite patrimoniali	Dazio di consumo comunale	Sovrimposta sui terr. e sui fabbricati			Altre entrate	Oneri patrimoniali	Opere pubbliche	Istruzione pubblica	Altre spese	Opere pubbliche	Istruzione pubbliche	Altre spese	Opere pubbliche	Istruzione pubblica									Altre spese

PROVINCIA DI CAMPOBASSO.

Circ. di Campobasso.

1	Bagnoli del Trigno	3 848	14 446	1 708	80	904	17 138	3 849	600	3 460	6 273	150	4 757	646	19 735	5 860	3 263	1 931	24 329	1
2	Baranello	3 899	4 906	3 476	8 040	120	16 542	1 349	500	2 051	4 972	4 950	1 180	1 540	16 542	2 055	18 597	2
3	Busso	2 002	5 054	2 149	1 910	8 438	17 551	4 610	1 595	4 124	2 903	3 930	378	17 510	1 900	1 911	2 247	21 698	3
4	Campobasso	14 824	25 398	137 398	9 071	12 871	16 800	201 538	61 817	8 595	9 074	69 627	27 678	50	6 560	206 952	9 730	8 254	408 337	212 665	15 144	9 278	134 982	558 463	4	
5	Campodipietra	2 011	4 889	325	1 161	63	772	7 210	1 174	1 500	1 152	3 832	573	6 775	152	15 158	1 717	17 175	5
6	Campolieto	2 247	16 146	50	2 435	271	1 702	20 604	2 563	305	3 163	7 428	2 023	4 429	561	24 872	1 912	6 180	3 364	30 148	6
7	Casalciprano	1 815	7 823	765	107	1 640	10 835	928	3 848	1 459	4 277	1 871	660	70	250	13 363	3 028	795	14 158	7
8	Castellino del Biferno	1 857	7 535	120	3 252	885	520	12 362	2 807	1 402	4 302	372	1 723	670	75	1 125	12 476	2 550	2 436	2 401	23 376	8
9	Castropignano	2 659	8 401	2 785	881	3 883	15 450	1 743	100	1 892	6 036	3 709	2 167	2 000	902	18 549	5 525	2 426	1 129	27 989	9
10	Cercepiccola	1 637	8 395	3 050	152	3 163	14 760	1 670	275	1 215	4 219	324	52	14 830	2 012	298	80	24 975	12 100	1 885	1 129	27 989	10
11	Colle d'Anchise	1 930	1 340	603	5 121	3 565	10	10 636	1 121	100	1 583	3 723	1 100	70	360	8 057	4 000	6 579	1 886	16 522	11
12	Ferrazzano	3 375	5 888	200	2 909	1 581	3 032	13 610	2 155	426	2 823	4 456	582	6 684	9 037	3 748	1 345	31 256	28 000	10 354	542	42 152	12
13	Fossalto	2 683	8 462	1 535	2 812	128	12 967	3 368	300	1 832	4 372	100	1 935	100	15	114	12 136	102	933	1 159	14 208	13
14	Gambatesa	3 009	22 018	1 617	180	1 450	25 265	3 341	4 600	3 330	9 222	519	2 970	812	24 794	13 000	13 471	1 249	39 514	14
15	Gildone	2 772	9 407	1 288	337	950	11 982	4 288	1 905	1 779	6 666	125	1 552	150	16 496	4 714	200	1 090	17 786	15
16	Jelsi	3 178	4 032	270	2 866	2 284	50	9 502	918	250	2 803	4 491	523	1 000	51	100	10 138	636	2 087	12 225	16
17	Limosano	2 657	8 091	2 289	2 612	655	13 647	1 602	1 321	2 402	4 146	483	471	40	100	10 565	3 082	1 717	15 364	17
18	Macchia Valfortore	1 896	4 058	1 215	901	6 174	877	1 184	3 679	60	184	5 984	190	940	7 114	18
19	Matrice	1 866	6 519	782	1 420	80	8 801	1 883	245	1 338	4 756	400	400	9 755	278	19 053	1 500	983	1 302	21 338	19
20	Mirabello Sannitico	2 861	3 109	200	3 475	4 458	4 500	15 742	2 875	700	2 533	4 389	1 500	3 200	40	1 486	16 723	2 000	3 475	2 088	22 286	20
21	Molise	667	9 288	449	178	5 688	15 603	920	100	1 174	1 956	2 855	4 878	3 431	1 425	16 239	1 000	364	553	17 156	21
22	Monacilloni	2 516	8 941	2 302	1 400	2 540	15 183	2 692	593	2 178	4 575	11 122	1 435	57	3 038	25 690	6 545	3 962	677	26 367	22
23	Montagano	3 812	15 553	4 309	3 735	50	23 647	2 837	2 250	2 002	8 362	451	100	1 899	3 800	30	232	21 963	1 300	3 033	49	2 520	27 516	23
24	Oratino	2 143	7 856	816	133	150	8 955	1 224	147	2 030	3 886	6 910	1 016	1 861	17 074	8 119	1 224	18 298	24
25	Petrella Tifernina	2 800	10 109	2 709	38	1 310	14 166	2 059	150	3 480	7 400	400	80	1 868	280	1 010	16 757	5 500	2 909	931	20 597	25
26	Pietracatella	3 448	15 171	1 431	3 220	300	20 122	1 099	1 050	2 727	7 878	2 038	6 000	10	970	21 772	150	1 500	1 903	23 675	26
27	Pietracupa	1 138	4 730	1 118	50	5 898	1 026	1 000	1 172	2 665	20	1 741	405	8 029	2 131	906	8 935	27
28	Riccia	8 235	33 016	6 483	491	133	40 123	5 826	1 190	7 312	15 487	2 000	4 826	3 238	150	3 700	43 729	10 200	11 746	5 379	60 854	28
29	Ripalimosano	3 735	4 961	1 370	1 328	8 163	537	16 359	1 656	200	2 323	8 762	1 800	1 372	21	225	16 359	1 498	17 857	29
30	Salcito	2 673	10 473	600	2 218	1 112	180	14 583	1 522	600	1 979	5 126	10	1 796	105	725	11 863	400	2 218	902	2 337	17 320	30
31	San Biase	1 050	7 313	1 500	4 243	1 025	14 081	740	20	1 167	2 805	1 131	4 716	300	30	240	11 149	1 500	5 000	568	929	17 078	31
32	S. Giovanni in Galdo	1 876	907	2 200	4 188	3 161	10 456	330	785	1 279	2 798	12 000	1 191	1 252	708	20 343	12 000	2 113	1 057	23 513	32
33	S. Giuliano del Sannio	2 616	7 386	500	2 006	2 780	12 672	1 884	300	1 997	6 147	2 982	526	100	751	14 687	2 015	1 953	16 640	33
34	Sant'Angelo Limosano	1 477	6 159	848	25	30	7 062	1 526	778	1 325	4 240	201	2 227	765	11 062	4 000	1 391	12 453	34
35	Sant'Elia a Pianisi	4 946	36 617	1 939	320	9 038	47 914	3 219	150	4 397	13 339	10 428	1 100	40 833	50	4 565	78 111	21 528	1 060	9 729	2 976	82 147	35
36	Sepino	5 086	11 514	1 431	4 875	370	18 190	3 901	590	3 171	9 168	200	2 718	210	802	20 670	2 800	1 441	1 121	6 561	28 672	36
37	Spinete	1 867	4 031	1 000	1 549	662	7 242	1 093	1 304	3 457	272	537	8 913	102	333	1 902	1 052	10 298	37
38	Torrella del Sannio	1 640	5 736	620	1 161	7 517	1 476	1 177	3 460	685	500	419	7 717	200	672	8 389	38
39	Toro	2 335	7 207	1 194	87	50	8 538	1 899	380	1 982	5 069	1 000	745	358	11 433	2 895	579	12 012	39
40	Trivento	4 647	59 184	804	190	3 300	63 478	15 738	520	5 798	12 942	2 900	50	1 976	10 440	160	1 584	52 108	200	11 570	6 956	70 634	40
41	Tufara	1 974	3 343	230	1 297	2 874	325	8 069	2 802	100	2 140	3 740	127	302	9 630	1 561	1 715	11 345	41
42	Vinchiaturo	4 839	11 511	1 569	388	3 140	16 608	4 717	453	2 865	8 098	4 406	1 299	1 525	24 081	7 473	4 351	28 432	42
	TOTALE	128 596	456 973	142 363	90 445	86 047	82 454	858 282	165 154	39 086	102 551	307 348	108 784	7 561	109 099	300 709	11 563	44 273	1 196 128	371 021	110 331	78 058	902	212 809	1 520 170	

Circondario di Isernia.

1	Acquaviva d' Isernia	633	1 938	50	421	2 119	1 028	5 556	314	50	1 132	1 818	1 113	1 200	5 627	71	369	5 996	1
2	Agnone	10 687	21 492	11 918	1 830	3 032	43 272	13 390	11 401	9 908	15 759	7 182	215	5 044	4 290	150	1 935	69 274	29 343	3 341	6 932	79 547	2

Numero d'ordine	COMUNI	Popolazione presente al 31 dicembre 1881	ENTRATE EFFETTIVE					SPESA				EFFETTIVE				MOVIMENTO di capitali		DIFFERENZA dei residui		PARTITE di giro e contabilità speciali	TOTALE generale delle entrate uguale a quello delle spese	Numero d'ordine					
			ORDINARIE			STRAORDINARIE	TOTALE	OBBLIGATORIE ORDINARIE				OBBLIGATORIE STRAORDINARIE			FACOLTATIVE			della ENTRATA	della SPESA				Attiva	Passiva			
			Rendite patrimoniali	Dazio di consumo comunale	Sovrimposta sui terr. e sui fabbricati			Altre entrate	Oneri patrimoniali	Opere pubbliche	Istruzione pubblica	Altre spese	Opere pubbliche	Istruzione pubblica	Altre spese	TOTALE	Opere pubbliche								Istruzione pubblica	Altre spese	
3	Belmonte del Sannio.....	1 695	1 100	449	5 271	6 820	644	50	1 133	3 798	158	1 283	50	424	7 540	60	660	279	7 819	3	
4	Bojano.....	5 708	17 600	8 250	760	5 293	3 950	35 833	4 056	5 380	11 198	3 400	3 540	5 000	200	32 774	1 000	2 079	4 709	40 562	4	
5	Caccavone.....	2 340	3 465	667	7 835	223	12 190	1 505	200	2 022	2 917	313	1 355	20	50	8 882	595	3 213	1 102	13 292	5	
6	Cameli.....	1 539	7 587	805	205	2 853	11 400	1 652	1 229	2 414	4 625	1 828	94	546	12 388	988	403	12 791	6
7	Campochiaro.....	1 762	16 502	285	1 458	2 650	20 895	4 295	300	1 903	5 698	2 600	50	3 814	246	1 564	20 470	425	1 075	21 970	7	
8	Cantalupo del Sannio.....	2 645	3 639	1 226	1 033	46	5 941	1 087	150	2 287	4 308	2 918	50	12	10 812	5 992	1 124	3 131	15 067	8	
9	Capracotta.....	2 855	14 864	2 356	2 677	788	10 485	31 170	4 357	100	6 030	8 985	8 959	682	14	29 127	13 085	15 308	180	2 896	47 331	9	
10	Carovilli.....	2 899	16 320	360	50	760	17 490	3 475	930	2 598	10 666	860	2 332	11 750	100	320	83 031	13 500	2 041	1 862	34 893	10	
11	Carpinone.....	2 954	12 896	480	4 000	4 212	14 130	35 718	7 350	250	2 031	7 305	30 615	24 873	72 424	35 000	4 700	6 406	2 999	80 123	11	
12	Castel del Giudice.....	1 322	6 933	200	1 518	100	5 690	14 461	1 746	50	1 155	4 513	2 726	3 365	2 300	20	347	16 222	2 058	297	564	17 083	12	
13	Castellone al Volturno.....	832	1 830	341	544	2 318	1 060	6 093	1 147	1 196	2 464	1 158	160	50	100	6 275	3 614	3 400	62	2 203	11 940	13	
14	Castellucchio in Verrino.....	677	2 427	938	1 299	1 403	6 067	418	1 112	1 942	1 441	685	80	5 687	500	880	420	6 987	14	
15	Castelpetroso.....	2 445	1 886	300	1 014	10 330	5 885	19 415	3 061	253	1 887	3 233	4 452	5 036	20	17 942	14 375	15 266	582	653	34 443	15	
16	Castelplizzuto.....	482	5 700	322	14	1 105	7 141	921	35	1 102	3 259	1 091	100	1 266	159	7 933	4 086	3 236	58	381	11 608	16	
17	Cerro al Volturno.....	2 048	5 551	685	3 000	8 680	17 916	3 780	400	1 865	3 416	10 540	20 001	2 524	598	159	739	21 338	17	
18	Chiauci.....	1 184	6 754	100	1 433	1 938	491	10 716	4 612	115	1 203	2 839	538	1 554	601	11 462	500	415	661	530	12 407	18	
19	Civitanova del Sannio.....	3 027	8 846	1 000	5 360	50	300	15 536	7 504	480	2 012	4 932	477	5 841	2 600	390	24 236	14 390	3 202	2 508	2 705	32 651	19	
20	Colli al Volturno.....	1 549	5 907	100	788	1 921	2 290	11 006	1 211	190	1 243	3 580	2 550	2 302	15	30	635	11 756	400	650	1 000	591	12 997	20	
21	Duronia.....	2 237	8 800	591	25	3 050	12 466	2 630	1 500	1 347	5 200	5 671	4 916	1 100	30	410	22 804	7 000	200	3 538	786	23 790	21	
22	Filignano.....	1 955	2 737	150	1 620	4 023	350	8 880	201	1 429	3 490	400	100	3 000	230	551	9 401	877	356	1 539	11 296	22	
23	Forlì del Sannio.....	2 339	4 679	850	1 081	6 380	160	13 150	3 896	2 080	4 613	267	10	3 499	3 000	105	1 472	18 942	3 000	841	3 633	2 582	23 365	23	
24	Fornelli.....	1 965	5 090	1 110	1 334	3 064	2 820	13 418	1 864	65	1 280	5 022	2 850	2 328	1 826	15 235	2 800	1 084	101	671	16 990	24	
25	Frosolone.....	5 718	28 432	3 311	420	100	32 283	17 086	185	6 301	8 662	1 220	4 115	100	100	37 769	5 000	3 311	3 797	10 843	51 923	25	
26	Guardiaregia.....	2 114	8 353	3 119	34	1 723	13 229	3 700	45	1 204	5 599	762	4 348	1 312	150	17 120	4 290	3 121	2 722	573	20 814	26	
27	Isernia.....	9 015	8 177	28 579	8 603	16 261	6 462	68 082	3 455	3 847	9 063	23 087	620	100	2 440	1 361	14 530	3 795	62 298	7 568	15 352	2 000	25 910	103 560	27	
28	Longano.....	1 023	4 241	411	6 038	3 293	13 983	1 989	560	1 255	3 487	3 506	2 372	800	600	14 569	2 715	209	1 920	472	17 170	28	
29	Macchia d' Isernia.....	742	3 562	268	2 403	430	2 441	9 104	1 754	370	1 154	2 604	1 641	1 541	20	185	9 269	7 000	5 330	1 505	459	16 563	29	
30	Macchiagodena.....	3 533	14 824	4 006	115	5 060	24 005	3 334	50	2 133	8 107	5 567	100	23 214	8 291	70	9 041	59 907	3 475	39 377	2 116	65 498	30	
31	Miranda.....	1 840	3 225	1 151	2 168	1 250	7 794	1 391	1 248	3 845	1 000	2 241	100	9 825	584	1 603	3 055	624	12 057	31	
32	Montaquila.....	1 411	7 379	3 099	37	10 515	3 246	785	1 564	2 507	1 700	476	10 298	217	879	11 394	32	
33	Montenero Val Cocchiara.....	1 371	10 800	251	15	3 785	14 851	1 781	650	1 257	2 797	5 433	1 812	12	1 109	14 851	455	15 306	33	
34	Monteroduni.....	2 736	7 924	150	1 974	2 100	3 700	15 848	2 658	150	1 896	4 590	3 700	1 305	1 100	725	16 124	276	1 576	17 700	34	
35	Pesche.....	1 341	2 143	1 155	1 700	1 860	6 858	637	30	1 397	2 031	2 000	1 300	900	10	338	8 643	2 600	1 015	200	714	10 372	35	
36	Pescolanciano.....	1 657	5 568	1 000	659	2 270	650	10 147	1 934	85	1 356	5 342	4 547	13 096	40	1 058	27 458	14 320	2 991	955	28 413	36	
37	Pescopennataro.....	1 165	9 263	133	180	11 770	21 346	3 820	320	1 974	6 045	8 612	7 220	100	28 091	6 905	160	472	28 723	37	
38	Pettoranello di Molise.....	918	3 311	104	1 026	2 080	6 521	1 075	200	1 165	2 452	1 685	1 326	50	127	8 080	5 681	5 422	1 300	440	13 942	38	
39	Pietrabbondante.....	3 887	7 490	666	120	70	8 846	3 029	300	2 034	7 377	1 858	1 700	452	16 750	8 404	1 826	18 576	39	
40	Pizzone.....	1 324	5 185	2 875	2 550	237	10 847	6 070	50	1 434	5 011	150	2 661	224	15 600	4 600	4 887	5 040	843	21 330	40	
41	Pozzilli.....	2 418	4 587	1 065	1 801	9 798	8 624	25 875	2 561	400	1 980	5 193	6 421	11 367	153	820	28 895	4 763	1 287	456	2 029	32 667	41	
42	Rionero Sannitico.....	2 163	3 020	250	2 831	6 000	150	12 251	3 439	110	1 616	6 534	20	1 087	60	13 148	3 419	622	1 900	1 170	16 840	42	
43	Roccamandolfi.....	2 240	19 823	1 345	48	8 150	29 366	5 617	200	1 789	5 381	22 000	2 217	1 142	1 361	39 707	20 000	6 949	2 710	1 216	50 582	43	
44	Roccasicura.....	1 769	1 421	516	4 786	3 999	10 722	1 500	584	1 228	4 497	1 676	300	9 785	1 500	1 611	826	813	13 035	44	
45	Rocchetta al Volturno.....	2 239	5 143	200	907	4 695	6 380	17 325	2 567	200	2 527	5 103	6 580	4 391	200	385	21 953	26 000	17 000	4 372	685	44 010	45	
46	San Massimo.....	1 820	10 312	822	1 773	1 044	13 951	7 607	151	1 202	5 552	1 204	3 650	100	19 466	6 415	900	874	21 240	46	
47	San Pietro Avellana.....	2 307	4 799	1 000	1 900	5 388	1 020	14 107	3 393	100	2 097	4 858	428	1 853	1 050	45	1 427	15 251	2 716	1 572	1 432	18 255	47	
48	San Polo Matese.....	987	5 933	1 109	164	6 369	13 575	1 890	120	1 133	3 125	1 100	14 554	440	22 302	25 792	13 256	3 800	1 079	40 446	48	
49	Sant'Agapito.....	1 135	5 220	1 090	12	2 371	8 693	1 391	531	1 183	2 221	16 519	255	76	22 176	15 000	1 796	279	423	24 395	49	
50	Sant'Angelo del Pesco.....	1 322	4 299	140	795	4 207	3 050	12 491	898	17	1 369	4 410	2 616	74	4 470	11 200	20	125	25 199	14 500	1 792	367	27		

Numero d'ordine	COMUNI	Popolazione presente al 31 dicembre 1881	ENTRATE EFFETTIVE					SPESA				EFFETTIVE						MOVIMENTO di capitali		DIFFERENZA dei residui		PARTITE di giro e contabilità speciali	TOTALE generale delle entrate uguali a quello delle spese	Numero d'ordine			
			ORDINARIE				STRAORDINARIE	TOTALE	OBBLIGATORIE ORDINARIE				OBBLIGATORIE STRAORDINARIE			FACOLTATIVE			della ENTRATA	della SPESA	Attiva				Passiva		
			Rendite patrimoniali	Dazio di consumo comunale	Sovrimposta sui terr. e sui fabbricati	Altre entrate			Oneri patrimoniali	pere pubbliche	Istruzione pubblica	Altre spese	Opere pubbliche	Istruzione pubblica	Altre spese	Opere pubbliche	Istruzione pubblica	Altre spese								TOTALE	
54	Sessano.....	1 903	9 870	662	134	310	10 976	1 783	250	1 967	4 145	2 431	5 305	60	15 944	4 968	850	16 794	54	
55	Sesto Campano.....	1 904	14 348	1 500	714	16 562	1 911	968	2 833	7 059	2 464	350	170	15 755	620	1 115	312	1 980	19 162	55	
56	Vastogirardi.....	2 133	15 050	876	9 474	1 696	1 243	28 339	4 611	500	2 046	6 166	2 877	5 758	20	260	22 238	78 668	84 116	653	1 772	108 779	56	
57	Venafro.....	4 704	7 388	8 350	7 607	11 533	730	35 608	5 329	300	6 506	14 192	17 000	1 800	200	270	740	46 337	15 390	7 727	3 156	19 220	73 281	57	
	TOTALE.....	129 346	436 540	58 591	107 171	157 861	172 961	933 124	181 887	28 769	125 313	307 904	202 304	769	226 721	74 579	16 863	35 334	1 200 443	455 998	239 443	88 599	37 835	125 294	1 603 015		
Circondario di Larino.																											
1	Acquaviva Collecroce.....	1 842	5 709	824	130	1 938	8 601	830	1 279	3 404	2 153	1 690	5	897	10 258	1 657	2 723	12 981	1	
2	Bonefro.....	4 813	8 912	1 800	1 872	257	193	13 034	2 651	100	2 720	5 783	1 268	826	900	40	146	14 434	1 400	4 293	18 727	2
3	Campomarino.....	1 701	5 946	1 560	3 658	2 364	50	13 578	1 700	620	1 993	5 979	1 459	1 827	13 578	1 300	14 878	3
4	Casacalenda.....	6 852	23 904	3 490	2 177	150	29 721	4 725	1 500	4 396	10 241	11 340	3 000	1 037	36 239	500	7 018	2 106	38 845	4	
5	Castelbottaccio.....	1 867	5 343	1 513	1 703	910	9 469	827	650	1 248	4 068	684	5	3 678	11 160	3 030	1 339	892	13 391	5	
6	Castelluccio Acqua Borrana.....	4 369	14 518	2 800	5 422	10 574	33 314	3 532	2 000	2 741	10 237	25 116	100	23 397	200	110	301	67 734	36 768	2 348	2 110	72 192	6	
7	Civita Campomarano.....	2 702	22 865	1 480	777	8 404	33 526	3 567	1 600	2 032	10 827	4 528	3 552	5 303	100	1 003	32 514	1 231	219	2 520	36 265	7	
8	Colletorto.....	3 622	21 777	1 492	155	1 662	25 086	1 890	13 017	4 325	7 618	2 951	29 801	4 715	2 639	32 440	8	
9	Guardiafiera.....	1 906	14 985	1 442	118	6 005	22 550	8 172	500	1 305	7 184	7 593	1 331	27 819	400	2 474	7 373	1 960	32 283	9	
10	Guglionesi.....	6 120	23 903	7 442	2 121	28 485	61 951	4 928	4 700	4 241	26 324	3 350	358	4 191	393	870	49 360	12 591	9 420	71 371	10	
11	Larino.....	6 872	26 615	4 400	15 000	15 185	8 800	70 000	9 072	500	7 963	24 543	7 412	8 000	15 260	390	712	859	74 621	21 000	44 127	27 748	28 740	147 488	11	
12	Lucito.....	2 651	12 029	1 393	2 181	380	15 983	5 855	1 916	2 082	5 953	13 329	10	110	29 246	13 653	390	326	29 962	12	
13	Lupara.....	2 018	9 118	1 656	2 769	1 879	15 422	1 951	300	1 967	5 655	1 829	2 842	150	14 694	728	1 086	16 508	13	
14	Montecilfone.....	2 897	32 950	1 080	602	60	34 692	5 945	500	2 504	14 351	150	7 827	2 915	34 192	500	944	35 636	14	
15	Montefalcone del Sannio.....	3 416	8 068	3 221	5 440	1 174	17 903	4 126	2 546	7 487	6 388	1 297	577	22 421	6 420	2 184	282	2 527	27 132	15	
16	Montelungo.....	1 227	11 648	698	280	2 354	14 980	1 685	60	1 618	4 556	6 883	110	807	15	667	16 401	1 906	485	250	17 136	16	
17	Montenero di Bisaccia.....	4 772	21 260	5 162	490	770	27 682	9 924	534	4 561	13 240	884	2 240	273	31 656	2 090	5 974	1 000	34 656	17	
18	Montorio nei Frentani.....	2 595	6 977	809	1 411	137	120	9 445	2 099	70	2 020	4 115	331	1 484	150	10 269	221	1 045	1 004	11 494	18	
19	Morrone del Sannio.....	3 525	7 268	720	1 696	3 795	1 250	14 729	4 370	100	2 730	5 624	2 363	3 300	18 487	547	4 305	1 221	20 255	19	
20	Palata.....	3 197	2 640	1 000	2 577	4 233	3 076	13 526	1 050	450	2 527	4 998	6 686	7 631	50	1 794	25 186	5 542	6 118	2 259	27 445	20	
21	Portocannone.....	2 029	8 062	2 000	1 335	8 080	700	20 177	1 221	1 925	2 220	5 045	400	20	5 027	780	50	5 449	22 137	500	1 200	2 660	1 535	24 872	21	
22	Providenti.....	832	4 901	50	2 486	637	1 039	9 113	1 998	300	1 277	2 605	2 405	219	8 804	309	413	9 556	22	
23	Ripabottoni.....	4 930	14 476	960	3 921	4 770	150	24 277	5 405	850	3 581	5 853	6 020	182	21 891	18 941	22 310	983	1 316	45 517	23	
24	Ripalda.....	2 382	9 060	1 827	3 967	3 608	18 462	2 467	1 620	1 984	3 823	3 000	6 761	60	1 893	21 608	100	3 046	1 576	23 184	24	
25	Roccavivara.....	1 768	15 499	208	70	4 512	20 289	2 023	10	1 130	4 667	3 702	63	12 158	5 185	60	371	29 369	8 067	1 013	912	30 311	25	
26	Rotello.....	2 277	40 433	116	74	40 623	5 011	700	2 863	11 694	3 100	14 687	628	3 355	42 038	1 415	1 739	43 777	26	
27	San Felice Slavo.....	2 357	10 683	1 628	400	152	12 863	2 409	20	1 285	4 072	406	5 365	821	14 381	951	765	1 332	1 580	16 726	27	
28	San Giacomo degli Schiavoni.....	974	3 914	4 548	598	9 060	397	705	2 628	2 000	20	1 027	730	212	7 719	333	1 008	559	9 619	28	
29	San Giuliano di Puglia.....	1 662	4 738	1 410	5 193	150	11 493	1 347	100	1 232	5 150	1 878	450	426	10 583	50	1 317	357	3 151	15 051	29	
30	San Martino in Pensilis.....	4 364	19 177	2 743	150	101	22 171	2 320	2 984	8 768	879	16 295	85	30	1 488	32 849	150	970	11 498	2 146	35 965	30	
31	Santa Croce di Magliano.....	4 801	11 648	5 000	7 698	3 280	2 354	29 980	1 685	5 060	6 618	4 556	16 883	110	807	15	667	36 401	6 906	485	250	37 136	31	
32	Tavenna.....	2 292	1 451	782	5 560	980	8 773	261	265	1 577	2 590	1 451	10	4 069	200	130	712	11 263	806	3 298	1 235	13 306	32	
33	Termoli.....	4 284	38 099	4 000	3 793	1 547	7 658	55 097	12 017	1 040	4 445	16 612	17 800	100	10 111	59	105	1 810	64 099	2 000	930	7 932	6 238	71 267	33	
34	Ururi.....	3 576	4 478	2 000	4 630	5 270	6 639	23 017	3 550	1 550	1 935	7 399	6 388	1 059	550	661	23 083	100	2 130	2 116	1 415	26 678	34	
	TOTALE.....	107 492	469 140	24 290	96 282	93 926	106 949	790 587	121 010	42 557	90 634	267 649	123 504	9 046	189 222	35 323	3 858	33 524	916 327	127 884	103 270	102 134	1 008	93 445	1 114 050		

Riepilogo per circondari.

42	Campobasso.....	128 596	456 973	142 363	90 445	86 047	82 451	858 282	165 154	39 086	102 551	307 348	108 784	7 561	109 099	300 709	11 593	44 273	1 106 128	371 021	110 331	78 058	902	212 809	1 520 170	42
57	Isernia.....	129 346	436 510	58 591	107 171	157 861	172 961	933 124	181 837																	

Caserta

TAV. I. - Bilanci dei comuni per l'anno 1924 riassunti per titoli principali.

Caserta

Numero d'ordine	COMUNI	Popolazione presente al 31 dicembre 1881	ENTRATE EFFETTIVE					SPESSE EFFETTIVE										MOVIMENTO di capitali		DIFFERENZA dei residui		PARTITE di giro e contabilità speciali	TOTALE generale delle entrate uguali a quello delle spese	Numero d'ordine		
			ORDINARIE				STRAORDINARIE	TOTALE	OBBLIGATORIE ORDINARIE				OBBLIGATORIE STRAORDINARIE			FACOLTATIVE			TOTALE	della ENTRATA	della SPESA				Attiva	Passiva
			Rendite patrimoniali	Dazio di consumo comunale	Sovrimposta sui terr. e sui fabbricati	Altre entrate			Oneri patrimoniali	pere pubbliche	Istruzione pubblica	Altre spese	Opere pubbliche	Istruzione pubblica	Altre spese	Opere pubbliche	Istruzione pubblica	Altre spese								

PROVINCIA DI CASERTA.

Circondario di Caserta.

1	Arienzo	3 654	6 405	7 646	12 500	3 242	20	29 813	8 235	200	4 318	8 838	500	1 076	330	903	24 395	2 000	7 618	200	9 141	41 154	1	
2	Aversa	21 473	6 770	259 933	50 632	11 403	4 650	333 388	14 603	12 307	21 827	90 085	1 000	6 406	53 180	53 133	26 375	278 916	20 000	34 472	239 224	572 612	2	
3	Baja e Latina	1 872	5 245	5 000	1 410	11 655	1 832	350	1 355	4 657	3 844	100	1 699	75	78	13 990	2 257	4 592	601	16 848	3	
4	Bellona	2 680	809	1 199	13 290	2 453	610	18 363	235	860	2 653	6 220	600	8 300	100	308	19 276	913	806	20 082	4	
5	Cajanello	1 105	5	221	5 943	1 766	1 850	9 788	91	1 809	1 222	2 226	10 678	145	173	16 344	6 000	750	1 306	1 285	18 379	5	
6	Calvi Risorta	2 942	6 355	650	7 829	2 454	5 873	23 161	1 539	670	3 588	7 332	9 893	50	4 195	265	230	27 662	4 501	906	28 568	6	
7	Camigliano	1 663	30	1 409	4 457	2 465	756	9 108	422	400	1 321	3 518	1 842	422	53	7 981	1 127	686	9 791	7	
8	Cancello ed Arnone	1 274	12 155	19 625	25	31 805	3 228	5 813	3 285	15 113	5 290	99	1 722	34 580	949	3 724	3 719	39 248	8	
9	Capodrise	2 948	114	7 568	12 124	4 437	24 243	1 706	3 810	2 764	11 775	1 116	660	21 811	4	2 884	478	2 018	26 743	9	
10	Capua	13 623	42 392	170 505	35 500	9 782	7 909	266 088	25 987	5 329	17 026	107 095	8 300	29 000	36 862	25 915	255 514	18 988	8 414	91 790	366 292	10	
11	Carinaro	1 427	34	1 350	15 600	2 009	360	19 353	100	1 527	1 212	7 768	7 453	60	276	230	229	18 855	498	1 335	20 688	11	
12	Casagiove	4 705	334	15 975	6 000	812	3 500	26 621	310	1 513	6 964	16 595	1 200	120	1 376	150	2 032	30 260	390	4 029	10 492	41 142	12	
13	Casal di Principe	3 875	5 059	53	17 596	365	23 073	671	3 366	2 811	13 477	2 500	2 218	25 073	2 000	6 052	31 125	13	
14	Casaluce	2 251	8 526	5 411	20 000	688	20	34 615	7 816	509	2 708	15 388	10 543	9 432	470	3 051	49 917	41 000	26 053	325	4 931	80 901	14	
15	Casapulla	2 942	12 000	8 500	1 040	50	21 590	173	1 800	3 040	10 692	8 096	850	1 414	300	1 346	27 711	6 121	5 242	32 953	15	
16	Caserta	30 550	16 617	350 100	70 000	16 421	6 700	459 898	33 793	18 495	36 141	177 554	34 250	4 250	11 500	19 000	48 647	44 958	428 588	31 250	155 027	614 865	16	
17	Castel di Sasso	1 354	10 386	113	6 029	47	6 732	23 307	491	1 097	1 421	4 372	4 755	2 185	34	14 355	500	10 433	981	1 254	20 072	17	
18	Castel Morrone	2 765	7 599	31	10 000	110	488	18 228	1 477	940	2 455	7 580	3 400	296	1 525	145	17 818	1 000	590	1 254	20 072	18	
19	Castel Volturno	737	14 337	13 882	3 950	200	32 369	14 884	5 908	1 492	16 844	50	778	500	55	709	41 130	7 500	16 261	22 920	71 550	19	
20	Cervino	3 224	957	3 208	9 400	97	1 556	15 218	545	632	2 445	7 054	2 250	1 365	30	60	590	15 021	974	777	477	16 472	20	
21	Cesa	2 077	1 600	10 150	1 462	750	13 962	395	569	1 287	7 774	1 516	735	26	600	12 893	1 069	163	14 125	21	
22	Curti	2 709	515	5 920	6 800	1 798	12	15 045	304	915	3 242	8 810	500	2 170	80	520	16 511	1 496	5 016	21 587	22	
23	Formicola	2 408	2 842	3 111	2 302	2 916	11 171	1 063	790	1 297	5 015	500	650	819	10 139	1 800	768	989	12 928	23	
24	Frignano Maggiore	3 073	654	2 712	24 000	537	27 903	307	2 415	3 380	19 536	1 120	273	1 567	28 598	695	5 357	33 955	24	
25	Frignano Piccolo	2 482	1 292	18 600	442	20	20 354	474	1 987	2 852	8 876	4 971	350	10	936	20 456	102	2 006	22 462	25	
26	Galluccio	3 180	987	575	7 592	3 593	70	12 727	1 170	785	2 815	7 293	3 326	237	2 928	18 554	5 827	1 056	19 610	26	
27	Giano Vetusto	940	4 110	163	3 308	61	569	8 211	617	70	1 162	3 326	100	490	338	6 103	1 000	3 108	460	9 671	27	
28	Grazzanise	3 912	6 848	3 100	33 291	5 995	1 150	50 384	12 503	6 685	5 179	15 836	750	1 214	2 547	510	45 229	2 982	8 137	365	22 668	29	
29	Gricignano di Aversa	1 369	87	729	20 570	926	22 303	159	300	1 297	10 972	4 700	3 040	60	960	21 479	824	30
30	Liberi di Formicola	1 580	4 961	348	3 000	1 030	100	9 439	421	893	1 181	2 557	270	1 315	40	177	6 834	2 585	281	9 720	31	
31	Lusciano e Ducenta	4 214	36	7 826	19 638	4 880	31 880	2 069	1 107	4 252	16 141	3 956	11 035	30 700	532	1 366	71 158	62 321	23 628	585	2 315	97 101	32	
32	Maccrata di Marcanise	3 914	90	3 655	25 093	297	29 135	193	2 003	3 774	14 972	313	232	21 487	7 648	5 445	34 580	33	
33	Maddaloni	19 270	15 603	124 730	61 555	7 186	12 927	222 001	16 075	5 707	18 631	84 138	1 232	4 700	56 139	12 256	21 390	220 268	14 973	16 706	101 544	338 518	34	
34	Marcanise	11 112	4 426	51 700	83 172	19 645	46	158 989	34 764	9 094	10 895	47 665	32 580	2 140	500	6 037	143 675	3 400	18 714	34 444	196 833	35	
35	Mignano	2 517	4 678	1 900	6 559	5 490	3 109	21 736	13 100	300	2 020	7 094	237	1 301	680	2 603	27 335	7 041	1 412	1 919	30 696	36	
36	Orta di Atella	2 804	300	3 120	27 500	145	31 065	639	504	2 770	11 667	12 153	2 543	1 000	100	1 070	32 446	1 381	2 392	31 838	37	
37	Parate	2 125	70	2 013	16 954	1 910	4 492	25 439	132	3 050	2 814	15 899	1 000	506	1 500	65	600	25 566	127	4 585	30 151	38	
38	Pastorano	1 585	500	500	7 000	970	8 970	168	1 348	1 302	3 502	10	2 507	300	931	96	10 164	850	2 044	1 230	12 244	39	
39	Pietramelara	3 132	9 104	2 600	7 298	6 482	70	25 554	3 496	1 120	2 953	9 617	1 340	1 000	140	239	20 205	11 702	6 353	2 032	33 939	40	
40	Pietravairano	3 281	4 039	1 150	11 650	2 320	4 302	23 461	1 354	700	2 864	8 115	5 300	4 522	750	436	24 041	580	1 410	25 451	41	
41	Pignataro Maggiore	4 047	1 744	3 399	15 391	3 033	207	23 774	1 258	1 652	4 515	8 895	2 669	769	100	5 698	25 056	534	1 816	3 155	28 745	42	
42	Pontelatone	1 392	1 101	200	9 572	2 207	2 694	15 777	3 375	2 156	2 344	4 372	2 689	555	346	15 837	8	52	1 063	16 900	43	
43	Portico di Caserta	2 212	11	2 730	7 000	2 559	8	12 308	112	720	1 271	5 981	719	7 961	20	886	17 670	5 362	2 346	20 016	44	
44	Presenzano	1 124	1 027	800	3 400	4 395	4 400	14 022	3 006	410	1 135	4 788	436	4 665	40 050	1 132	55 622	42 000	100	441	56 463	45	
45	Recale	2 152	1 050	3 125	11 321	4 220	2 862	22 578	4 932	1 282	2 912	7 806	2 150	25	186	96	357	19 746	3 065	233	2 552	25 363	46	
46	Riardo	1 420	3 036	325	7 038	2 600	12 999	771	859	1 213	5 879	748	3 500	29	12 999	632	13 631	47	
47	Rocca d'Evandro	2 994	2 104	830	8 729	2 709	5 733	20 075	4 757	450	1 218	7 900	4 666	7 416	298	100	26 800	1 558	653	5 820	1 080	28 533	48	

Numero d'ordine	COMUNI	Popolazione presente al 31 dicembre 1881	ENTRATE EFFETTIVE						SPESE EFFETTIVE										MOVIMENTO di capitali		DIFFERENZA del residui		PARTITE di giro e contabilità speciali	TOTALE generale delle entrate uguali a quello delle spese	Numero d'ordine	
			ORDINARIE				STRAORDINARIE	TOTALE	OBBLIGATORIE ORDINARIE				OBBLIGATORIE STRAORDINARIE			FACOLTATIVE			TOTALE	della ENTRATA	della SPESA	Attiva				Passiva
			Rendite patrimoniali	Dazio di consumo comunale	Sovrimposta sui terr. e sui fabbricati	Altre entrate			Oneri patrimoniali	Opere pubbliche	Istruzione pubblica	Altre spese	Opere pubbliche	Istruzione pubblica	Altre spese	Opere pubbliche	Istruzione pubblica	Altre spese								
48	Roccaromana.....	1 664	13 609	1 000	121	342	15 072	835	530	2 427	6 518	811	7 100	250	2 824	21 295	6 223	417	21 712	48
49	Rocchetta e Croce.....	828	5 669	90	3 572	52	10 213	19 596	1 813	595	1 142	4 352	2 840	100	3 390	31	36	306	14 608	5 911	923	247	20 766	49
50	San Cipriano d'Aversa.....	4 050	20 860	109	12	20 981	1 934	3 871	9 749	28 214	50	700	60	2 134	46 712	24 000	1 584	3 315	4 280	52 576	50
51	San Felice a Cancello.....	7 299	2 760	18 501	22 009	3 839	1 018	48 118	1 266	2 109	8 970	21 554	7 500	400	1 821	2 350	2 520	1 541	50 022	394	1 256	2 766	13 913	65 191	51
52	San Leucio.....	734	14 531	970	3 295	292	1 685	20 773	6 385	505	1 120	7 682	778	1 240	407	18 117	1 636	1 020	186	20 959	52
53	San Marcellino.....	1 175	1 172	12 700	112	10	13 991	544	1 457	7 155	8 359	401	17 916	3 922	2 622	20 538	53
54	San Marco Evangelista.....	1 477	1 703	7 618	3 620	3 795	16 736	2 177	1 454	1 286	7 049	3 789	31	288	292	16 366	4 370	4 000	2 762	23 498	54
55	San Nicola la Strada.....	3 865	507	13 800	17 227	755	2 255	34 514	410	5 617	4 880	16 884	759	3 272	130	11	31 963	5 560	2 979	6 988	44 511	55
56	San Pietro Infine.....	1 380	5 626	3 654	67	8	9 355	1 304	500	1 152	6 863	850	110	116	10 925	1 570	375	11 300	56
57	San Prisco.....	4 005	1 001	5 990	14 350	2 221	60	23 622	2 854	1 140	4 131	13 613	433	6 793	116	542	29 622	6 000	1 541	31 163	57
58	Santa Maria Capua Vetere.....	19 989	2 800	181 000	41 859	16 579	4 070	246 308	16 421	7 416	20 260	88 857	1 500	19 209	113 609	52 865	22 573	342 710	76 710	6 444	26 136	101 383	450 537	58
59	Santa Maria a Vico.....	5 863	9 216	10 800	12 180	1 805	7 025	41 026	1 789	900	6 059	14 320	13 539	830	270	1 673	39 380	2 160	514	972	42 512	59
60	San Tammaro.....	1 660	360	32 620	10	32 990	2 758	6 258	1 203	12 010	2 000	5 258	40	963	30 490	2 500	3 200	36 190	60
61	Sparanise.....	3 718	8 178	9 500	15 000	7 160	50	39 888	6 339	1 100	3 885	7 239	100	900	4 100	50	3 625	27 338	6 950	19 500	3 142	49 980	61
62	Succivo.....	2 188	478	3 100	21 483	273	25 354	2 282	945	3 010	7 624	1 200	581	300	40	2 722	18 704	6 630	1 340	26 674	62
63	Teano.....	12 722	9 689	23 499	39 000	35 044	6 927	114 159	6 489	5 793	13 776	28 587	20 840	15 600	10 274	990	3 428	105 777	14 442	6 060	17 763	137 982	63
64	Teverola.....	1 229	103	3 857	15 000	306	19 266	1 297	115	1 205	8 939	550	50	1 613	13 749	120	7 014	1 377	1 292	22 055	64
65	Trentola.....	2 280	48	4 985	16 534	380	21 947	124	1 308	2 845	16 833	1 859	90	1 787	24 846	2 899	7 266	32 112	65
66	Vairano Patenora.....	3 468	1 646	1 308	12 561	2 971	5 492	23 978	1 131	1 270	3 397	8 773	6 944	2 781	150	1 085	25 531	10	1 543	2 816	28 347	66
67	Valle di Maddaloni.....	1 743	2 776	1 250	8 558	152	50	12 786	7 359	1 110	1 376	7 288	858	1 850	335	240	20 416	2 700	4 930	530	20 946	67
68	Vico di Pantano.....	1 699	16 289	29 168	65	45 522	5 281	8 645	1 353	16 401	12 002	5 000	210	1 820	50 712	5 190	4 307	55 019	68
69	Vitulazio.....	2 007	350	21 030	1 100	3	22 453	1 052	1 497	10 605	7 385	100	1 100	70	926	22 735	1 790	1 508	3 016	27 259	69
	TOTALE.....	285 192	310 273	1 318 423	1 738 539	231 319	127 810	3 191 364	294 062	166 053	300 733	1 216 899	279 586	25 033	196 353	394 445	221 228	211 690	3 306 082	303 564	315 553	162 697	35 990	930 275	4 587 900	
Circondario di Gaeta.																										
1	Ausonia.....	3 184	58	2 200	6 090	3 038	6 805	18 101	1 300	400	2 375	5 361	10 403	50	550	105	1 770	22 314	4 400	571	354	724	23 600	1
2	Campodimele.....	918	6 851	250	1 995	1 572	2 020	12 688	1 984	624	1 263	5 881	3 900	948	30	412	14 142	600	854	576	14 718	2
3	Carinola.....	8 014	10 729	50 000	7 370	13 163	81 262	7 835	12 507	9 355	17 560	12 339	200	3 525	5 000	416	2 064	70 801	4 200	16 522	1 861	6 658	93 981	3
4	Castelforte.....	3 343	2 209	1 550	9 958	1 589	3 200	18 596	1 319	136	2 890	6 928	4 125	2 065	274	150	3 010	20 897	320	210	2 281	2 194	23 301	4
5	Castellonovo.....	759	1 527	1 480	2 062	36	2 833	7 938	467	231	1 077	4 325	2 688	889	118	410	10 205	2 267	93	10 298	5
6	Castelnuovo Parano.....	922	253	110	1 844	414	610	3 261	158	90	1 113	1 193	242	18	510	3 324	100	163	198	3 622	6
7	Conca della Campania.....	2 792	4 905	928	8 000	188	4 350	18 371	3 335	1 550	3 105	6 009	5 000	880	580	1 769	22 228	1 000	1 871	4 728	726	24 825	7
8	Coreno Ausonio.....	2 006	17	250	5 408	1 648	6 128	13 451	226	50	1 508	2 959	5 075	443	98	1 406	11 765	674	1 012	582	14 035	8
9	Esperia.....	5 148	13 654	770	13 877	4 649	300	33 250	16 481	3 610	10 656	2 468	721	256	611	31 803	4 000	4 675	2 228	2 232	41 710	9
10	Fondi.....	7 520	6 414	20 560	16 000	2 610	950	46 534	2 389	1 050	6 413	17 265	25 686	100	20 275	1 100	1 795	1 788	77 861	24 000	650	7 977	7 368	85 879	10
11	Formia.....	8 565	7 335	61 223	2 886	23 077	91 521	17 637	5 366	10 398	23 693	115 359	250	2 934	590	11 760	187 987	120 000	28 264	1 730	34 487	250 738	11
12	Francolise.....	1 893	48 510	400	270	101	49 281	3 066	1 550	3 425	12 692	800	14 073	440	4 986	41 032	158 969	167 218	1 427	209 677	12
13	Gaeta.....	16 901	3 187	135 800	2 700	5 277	5 471	152 435	21 216	3 694	21 644	47 529	1 300	5 956	8 000	32 854	4 782	146 975	200	7 617	1 957	99 487	254 079	13
14	Itri.....	6 375	5 059	12 650	4 800	10 298	17 588	50 395	6 443	650	6 295	15 645	17 612	120	7 079	2 200	1 515	5 696	63 255	4 576	2 756	11 040	2 039	68 050	14
15	Lenola.....	2 980	3 411	2 000	6 280	2 096	151	13 938	3 611	79	2 923	3 908	800	50	90	2 565	14 026	781	1 078	385	1 898	17 002	15
16	Maranola.....	2 308	3 272	2 050	5 000	427	3 130	13 879	2 150	609	2 513	3 456	3 160	879	42	1 483	14 083	204	868	14 951	16
17	Marzano Appio.....	4 448	84	3 125	12 506	6 188	6 615	28 518	409	4 110	4 534	7 604	14 025	836	31 518	3 000	1 637	33 155	17
18	Minturno.....	7 947	1 552	10 423	22 707	3 111	13 103	50 893	4 633	544	8 773	10 885	14 230	4 763	50	5 410	49 288	1 000	2 605	3 244	55 137	18
19	Mondragone.....	4 666	23 329	10 000	160	8 920	42 419	13 312																	

Caserta

TAV. I. — Bilanci dei comuni per l'anno

1884 riassunti per titoli principali.

Caserta

Numero d'ordine	COMUNI	Popolazione presente al 31 dicembre 1881	ENTRATE EFFETTIVE					SPESA EFFETTIVE				MOVIMENTO di capitali				DIFFERENZA dei residui		PARTITE di giro e contabilità speciali	TOTALM generale delle entrate uguali a quello delle spese	Numero d'ordine							
			ORDINARIE				SPESA STRAORDINARIE	TOTALE	OBBLIGATORIE ORDINARIE				OBBLIGATORIE STRAORDINARIE			FACOLTATIVE					della ENTRATA	della SPESA	Attiva	Passiva			
			Rendite patrimoniali	Dazio di consumo comunale	Sovrimposta sui terr. e sui fabbricati	Altre entrate			Oneri patrimoniali	Opere pubbliche	Istruzione pubblica	Altre spese	Opere pubbliche	Istruzione pubblica	Altre spese	TOTALE	Opere pubbliche								Istruzione pubblica	Altre spese	della ENTRATA
24	Roccamonfina.....	5 050	1 203	6 404	15 000	8 140	20 220	50 967	4 233	550	3 770	12 250	48 200	275	3 403	208	950	69 039	22 300	4 300	72	2 678	76 017	24	
25	San Giorgio a Liri.....	1 381	5 704	725	7 085	4 355	2 864	20 739	4 822	900	2 343	6 395	2 820	50	2 330	25	2 118	21 803	2 431	3 501	926	25 160	25	
26	San Giovanni Incarico.....	2 575	2 444	450	6 336	1 040	1 600	11 870	2 329	189	2 650	4 999	1 600	1 998	60	1 500	15 320	10 000	10 000	3 450	421	25 741	26	
27	Sant'Andrea di Vallefreda.....	2 409	974	9 497	164	2 046	12 681	514	200	1 966	4 405	4 519	1 000	10	1 182	13 796	1 115	1 905	15 701	27	
28	Sant'Apollinare.....	2 115	2 265	200	4 282	959	4	7 710	877	600	1 252	3 330	91	130	40	6 320	1 390	608	8 318	28	
29	Santi Cosmo e Damiano.....	3 099	1 953	2 000	3 810	2 074	3 054	12 891	912	30	2 835	5 029	2 567	1 164	1 430	13 967	1 076	3 138	17 105	29	
30	Sessa Aurunca.....	19 940	64 098	49 600	114 943	36 763	38 559	303 963	69 030	4 381	38 260	48 893	38 968	10 400	283	1 810	212 035	91 928	40 139	344 102	30	
31	Sperlonga.....	1 727	575	5 037	699	147	3 155	9 613	646	50	1 228	3 160	3 450	1 239	600	10 373	732	1 492	535	11 640	31	
32	Spigno Saturno.....	1 716	3 143	700	5 000	610	12	9 465	3 633	500	1 218	3 370	2 414	850	80	1 683	13 748	1 299	5 582	829	15 876	32	
33	Tora e Piccilli.....	2 081	601	525	8 800	2 083	724	12 733	1 053	850	2 381	4 020	2 010	390	700	60	1 343	12 807	1 000	926	852	14 585	33	
	TOTALE.....	143 583	254 184	344 169	361 381	115 004	197 653	1 272 391	202 374	79 930	164 343	356 628	356 880	7 435	91 671	37 141	41 066	71 407	1 411 275	463 013	390 822	67 705	1 012	231 148	2 037 257		
Circondario di Nola.																											
1	Acerra.....	15 205	6 300	45 225	90 587	5 142	1 400	148 654	3 239	5 493	16 232	66 978	18 077	500	5 524	6 385	16 825	10 245	149 508	3 551	8 100	5 400	62 021	219 629	1	
2	Brusciano.....	3 151	4 332	1 800	12 238	3 700	22 070	1 306	533	2 840	9 412	2 084	200	50	1 545	17 970	4 100	186	22 236	2	
3	Camposano.....	2 534	1 151	2 235	9 294	2 375	20	15 075	652	305	2 390	7 017	4 829	422	1 316	225	3 306	17 522	3 213	3 300	2 534	2 961	23 783	3	
4	Carbonara di Nola.....	997	15 813	100	2 200	78	48	18 239	2 508	1 530	1 202	6 036	445	2 714	2 714	87	577	17 813	950	5 000	3 624	590	23 403	4	
5	Casamarciano.....	1 825	1 460	1 800	9 100	119	10	12 489	318	1 208	1 192	5 564	1 031	690	3 878	60	468	11 409	1 920	1 495	15 904	5	
6	Castello di Cisterna.....	1 375	312	450	6 000	400	7 162	122	253	1 202	5 828	182	500	65	676	8 828	1 666	105	8 933	6	
7	Cicciano.....	4 380	7 963	9 000	7 000	5 145	50	29 158	1 574	770	4 375	14 678	2 348	2 240	160	1 777	27 922	1 600	364	2 519	32 041	7	
8	Cimitile.....	3 643	2 573	10 500	5 500	5 196	35	23 804	400	616	4 391	11 876	1 663	4 332	260	1 021	21 529	755	5 933	30 512	8	
9	Cumignano e Gallo di Nola.....	1 267	652	1 978	5 557	748	713	9 643	128	371	1 757	4 798	1 082	360	275	5	440	9 216	432	1 229	10 877	9	
10	Liveri.....	1 300	1 568	400	5 200	1 213	60	8 441	551	591	1 208	4 567	2 000	123	462	35	285	9 822	150	1 531	739	10 711	10	
11	Mariglianella.....	2 554	90	7 300	8 465	1 335	312	17 502	1 218	2 518	2 770	10 501	1 070	820	605	19 502	2 000	736	20 238	11	
12	Marigliano.....	11 487	5 775	22 333	41 000	13 723	50	82 881	2 016	29 740	14 170	36 254	982	3 429	1 010	87 631	4 286	9 036	20 550	112 467	12	
13	Nola.....	11 931	76 682	38 300	24 000	65 040	3 285	207 307	40 556	8 080	18 355	54 020	8 790	50 424	6 157	22 061	208 413	300 000	321 864	23 000	56 898	587 205	13	
14	Palma Campania.....	7 720	20 421	27 025	3 000	9 219	9 085	68 750	4 457	3 333	8 572	30 936	8 986	6 531	130	1 851	64 796	10 954	7 000	13 995	89 745	14	
15	Roccarainola.....	3 299	9 039	1 000	15 000	424	50	25 513	5 888	435	2 992	11 835	1 375	2 500	80	3 108	28 213	300	3 030	2 091	30 607	15	
16	San Gennaro di Palma.....	3 070	7 548	4 500	5 700	1 138	1 990	20 876	2 644	1 700	2 570	6 599	8 185	870	2 208	100	1 250	21 126	100	150	2 636	23 762	16	
17	San Paolo Belsito.....	2 100	8 336	3 400	4 000	74	40	15 850	613	1 429	1 340	5 731	627	135	250	10 125	80	5 805	218	16 148	17	
18	San Vitaliano.....	2 313	340	2 638	11 548	2 412	1 281	18 219	294	689	1 720	4 935	1 292	40	799	9 769	60 000	68 450	1 500	79 719	18	
19	Saviano.....	6 907	20 681	5 000	16 547	5 104	360	48 195	5 202	1 200	3 249	18 968	6 000	1 299	6 617	1 660	4 317	51 542	6 317	325	54 867	19	
20	Scisciano.....	2 300	106	1 431	11 750	1 032	14 319	137	14 604	1 210	5 035	420	305	21 711	7 392	240	21 951	20	
21	Striano.....	1 731	495	1 000	8 037	570	30	10 132	321	3 685	1 526	5 282	300	60	450	20	450	12 094	1 038	3 000	1 314	14 416	21	
22	Tufino.....	2 272	2 069	521	8 987	3 382	1 751	16 750	648	2 530	1 893	7 347	1 136	100	3 218	550	100	769	18 291	425	3 920	5 036	1 809	24 020	22	
23	Visciano.....	1 838	9 396	1 400	4 000	2 814	11	17 621	8 202	851	1 576	5 652	50	728	170	20	372	17 621	802	18 423	23
	TOTALE.....	95 199	203 105	189 336	314 710	130 383	21 121	858 655	82 994	82 464	104 732	339 849	51 914	2 125	47 230	79 324	26 224	54 577	871 433	368 322	439 299	83 755	180 915	1 491 647		
Circ. di Piedim. d'Alife.																											
1	Alife.....	1 317	4 458	315	2 500	59	1 900	9 232	796	749	1 182	3 410	2 130	60	383	30	620	9 369	137	581	9 950	1	
2	Alife.....	3 777	11 497	4 500	235	16 232	2 438	1 050	3 677	8 228	6 600	1 179	472	23 644	7 383	29	1 287	24 931	2	
3	Alvignano.....	3 632	6 685	6 052	323	2 733	15 793	1 375	1 000	2 820	4 584	1 000	3 339	1 000	80	3 044	18 242	1 220	3 669	849	20 311	3	
4	Cajazzo.....	6 105	11 302	5 971	12 746	5 517	2 801	38 337	4 960	1 600	8 159	14 178	450	532	10 080	330	1 095	41 384	5 220	2 173	10 160	53 717	4	
5	Capriati a Volturno.....	1 504	1 623	1 600	1 500	3 395	397	8 515	737	750	1 293	4 109	40	1 687	710	9 356	600	296	537	3 850	13 502	5	
6	Castello d'Alife.....	1 188	2 817	60	20	2 897	542	90	1 222	3 060	300	1 190	726	10	170	7 540	3 000	1 643	222	7 762	6	
7	Castello di Campagnano.....	1 511	4 263	233	5 352	1 894	9 672	21 414	2 414	575	2 118	4 067	9 532	426	60	689	19 881	1 736	203	1 236	22 853	7	

</

Numero d'ordine	COMUNI	Popolazione presente al 31 dicembre 1881	ENTRATE EFFETTIVE					SPESE EFFETTIVE				MOVIMENTO di capitali				DIFFERENZA dei residui		PARTITE di giro e contabilità speciali	TOTALE generale delle entrate uguale a quello delle spese	Numero d'ordine							
			ORDINARIE			STRAORDINARIE	TOTALE	OBBLIGATORIE ORDINARIE				OBBLIGATORIE STRAORDINARIE			FACOLTATIVE						della ENTRATA	della SPESA	Attiva	Passiva			
			Rendite patrimoniali	Dazio di consumo comunale	Sovrimposta sui terr. e sui fabbricati			Altre entrate	Oneri patrimoniali	Opere pubbliche	Istruzione pubblica	Altre spese	Opere pubbliche	Istruzione pubblica	Altre spese	Opere pubbliche	Istruzione pubblica								Altre spese	TOTALE	
8	Ciorlano.....	1 671	8 830	7 429	86	1 879	18 221	2 489	365	2 486	9 534	6 812	75	2 363	180	1 847	26 141	7 917	954	27 095	8	
9	Dragoni.....	2 177	5 369	4 000	155	21	9 545	1 723	629	2 467	4 175	1 001	6 211	1 480	50	198	17 925	8 380	905	18 830	9	
10	Fontegreca.....	827	3 661	150	2 250	77	117	6 285	571	739	1 128	3 001	899	141	10	658	7 135	850	447	7 582	10	
11	Gallo.....	2 215	12 190	700	3 308	2 850	4 770	23 818	2 508	3 870	1 289	6 531	3 081	5 622	35	979	23 918	2 490	2 590	949	27 267	11	
12	Gioja Sannitica.....	3 510	18 120	5 772	314	7 755	31 991	8 391	1 203	3 087	14 626	26 227	5 041	700	450	791	60 513	2 000	30 522	893	63 406	12	
13	Letino.....	1 110	6 989	3 303	104	301	10 697	2 700	860	1 212	2 601	20	436	1 629	10	1 226	10 697	428	11 125	13	
14	Piana di Cajazzo.....	2 326	1 082	800	9 600	3 202	5 061	19 745	268	3 885	2 825	6 554	5 005	577	100	295	19 509	236	1 752	21 497	14	
15	Piedimonte d'Alife.....	7 013	9 773	32 500	6 000	7 590	902	56 765	3 711	1 100	7 010	17 212	890	500	2 711	25 300	1 250	1 978	61 572	4 000	807	32 713	94 285	15	
16	Prata Sannita.....	1 783	2 685	700	1 500	3 091	2 988	10 964	275	350	1 242	2 818	3 752	1 326	65	680	10 503	312	768	900	12 176	16	
17	Raviscanina.....	1 155	3 486	2 000	24	960	6 470	1 421	1 000	1 315	5 037	2 580	511	85	11 979	7 976	2 307	440	698	15 584	17	
18	Ruviano.....	1 910	11 117	5 858	131	2 338	19 444	2 301	300	2 316	3 489	3 022	3 002	75	1 334	15 869	3 575	1 030	20 474	18	
19	San Gregorio.....	1 217	7 034	100	163	130	7 427	2 149	1 030	1 122	4 219	250	327	50	9 117	1 690	225	9 312	19	
20	San Potito Sannitico.....	1 677	1 733	571	3 000	74	80	5 458	573	130	1 350	4 404	909	200	710	8 276	2 400	418	832	9 108	20	
21	Sant'Angelo d'Alife.....	2 322	8 611	676	90	3 879	13 256	1 619	600	1 275	4 688	6 329	20	2 570	460	320	512	18 393	12 000	10 190	3 327	866	29 449	21	
22	Valle Agricola.....	1 059	2 316	1 550	1 431	3 909	9 206	810	60	1 290	2 941	3 928	30	346	76	5	9 396	190	526	9 922	22	
	TOTALE.....	51 066	115 611	43 510	88 996	30 895	52 643	361 715	44 771	21 883	51 855	133 519	83 448	7 206	36 298	40 171	3 110	18 103	410 364	52 121	27 501	54 029	62 303	530 168		
Circondario di Sora.																											
1	Alvito.....	4 133	6 547	5 900	10 979	6 264	16 731	46 421	1 619	500	7 423	13 770	30 136	50	7 330	100	1 268	62 226	20 848	7 593	2 550	8 701	78 520	1	
2	Aquino.....	2 177	3 132	800	5 628	585	4 360	14 505	664	800	1 378	5 007	4 662	1 130	57	365	14 063	1 080	1 572	50	501	16 139	2	
3	Arce.....	5 786	3 072	9 655	6 090	3 666	1 959	24 352	1 000	1 093	6 339	11 624	400	1 200	3 191	24 841	425	1 822	1 886	6 197	32 860	3	
4	Arpino.....	11 368	2 783	24 100	6 064	19 180	1 603	53 727	2 147	1 899	10 020	15 536	1 760	1 977	9 312	7 410	2 514	52 575	4 061	2 912	23 360	79 990	4	
5	Atina.....	4 102	4 060	7 830	9 000	8 633	6 795	36 318	1 010	300	4 771	9 977	11 740	2 515	73 800	280	3 443	107 836	72 315	3 795	2 968	7 958	119 539	5	
6	Belmonte Castello.....	975	1 776	1 795	581	4 152	182	150	1 171	2 685	20	60	5	4 273	41	75	155	347	4 695	6	
7	Brocco.....	1 080	860	81	4 574	1 630	790	7 938	183	100	1 156	3 318	1 422	327	60	7	6 603	2 160	825	331	9 094	7	
8	Campoli Appennino.....	1 220	5 306	300	5 078	2 236	6 650	19 570	1 055	100	1 153	4 738	32 725	3 134	11	60	42 976	27 228	3 822	535	47 333	8	
9	Casalattico.....	1 327	4 115	100	2 410	820	7 445	1 189	652	1 432	4 725	7 530	908	813	17 254	9 617	192	990	18 244	9	
10	Casalvieri.....	4 483	528	1 140	8 144	1 385	7 000	18 197	195	1 180	3 103	5 508	6 200	2 240	80	10	40	18 556	914	1 303	2 433	21 933	10	
11	Cassino.....	11 888	5 033	39 520	29 543	26 810	16 588	117 494	9 920	3 609	15 083	31 663	16 879	6 478	168	5 590	2 547	91 937	27 885	2 328	37 430	157 252	11	
12	Castel Liri.....	1 717	2 114	4 000	369	6 483	1 167	600	1 761	8 139	752	12 778	4 098	102	1 450	30 847	22 667	1 697	1 861	32 711	12	
13	Castrocielo.....	2 410	4 157	100	7 556	1 597	3 483	16 893	442	564	1 373	11 915	95	150	600	27 000	73	265	42 507	20 000	4 000	9 614	901	47 408	13	
14	Cervaro.....	4 393	9 166	3 308	8 117	3 154	149	23 894	4 561	1 151	3 880	9 049	87	1 045	675	200	2 979	23 627	846	579	2 398	26 781	14	
15	Colle San Magno.....	1 731	3 080	300	2 000	296	366	6 012	650	325	1 361	5 776	530	29 340	8 972	140	1 025	48 119	28 000	1 800	15 877	651	50 570	15	
16	Fontana Liri.....	2 136	723	509	4 433	3 070	6 171	14 906	181	450	1 957	5 449	6 528	2 603	85	5	205	17 466	2 560	964	18 430	16	
17	Fontechiari.....	1 532	109	3 376	1 338	1 983	6 806	21	229	1 168	2 132	2 223	30	450	100	6 356	450	567	7 373	17	
18	Isola del Liri.....	6 489	2 604	31 375	13 200	1 450	520	49 149	1 506	1 396	6 482	21 528	2 314	2 320	13 916	2 120	2 622	54 264	50	5 165	14 369	68 683	18	
19	Pescosolido.....	1 671	4 417	450	2 851	2 952	6 197	16 867	1 055	950	2 194	3 608	7 218	600	1 358	50	1 510	18 573	1 706	476	19 049	19	
20	Picinisco.....	2 879	17 375	750	5 420	763	4 116	28 426	3 688	1 538	3 126	7 806	13 780	3 121	42	622	715	31 438	6 012	2 024	36 462	20	
21	Piedimonte San Germano.....	2 493	1 588	1 489	8 645	1 544	3 440	16 706	512	410	1 617	6 972	5 154	20	213	161	198	15 257	1 089	2 538	430	18 225	21	
22	Pignataro Interamna.....	1 650	2 711	5 318	96	2 680	10 865	573	200	1 272	4 192	3 755	2 068	50	20	220	12 350	1 485	745	13 095	22	
23	Pontecorvo.....	10 191	3 647	6 250	17 728	21 100	11 555	60 280	4 748	3 060	9 699	23 612	13 041	300	2 159	1 000	100	2 561	60 280	17 714	77 994	23
24	Rocca d'Arce.....	3 146	2 222	5 252	3 715	7 081	18 300	1 115	400	2 775	4 586	2 743	3 155	14 804	4 566	1 070	438	19 808	24	
25	Roccasecca.....	5 607	2 159	6 500	8 007	6 543	200	23 409	1 498	1 830	3 745	13 722	425	1 020	160	1 740	24 140	731	5 966	30 106	25	
26	San Biagio Saracini-co.....	1 190	5 580	165	750	18	25	6 538	377	200	1 153	3 754	22	1 361	5	575	7 447	909	304	7 751	26	
27	San Donato Val di Comino.....	4 835	6 423	1 200	11 216	5 511	2 00																				

TAV. I. - Bilanci dei comuni per l'anno

Caserta

Table with columns: Numero d'ordine, COMUNI, Popolazione presente al 31 dicembre 1881, ENTRATE EFFETTIVE (ORDINARIE, STRAORDINARIE, TOTALE), SPESE (OBBLIGATORIE ORDINARIE, ALTRE SPESE), and TOTALI.

Riepilogo per

Summary table for Caserta province, listing municipalities and their respective financial data across various categories.

1884 riassunti per titoli principali.

Catania

Table with columns: Numero d'ordine, EFFETTIVE (OBBLIGATORIE STRAORDINARIE, FACOLTATIVE, TOTALE), MOVIMENTO di capitali (della ENTRATA, della SPESA), DIFFERENZA dei residui (Attiva, Passiva), PARTITE di giro e contabilità speciali, and TOTALI generale delle entrate uguali a quello delle spese.

circondari.

Summary table for Catania province, listing municipalities and their respective financial data across various categories.

PROVINCIA DI CATANIA.

Circondario di Acireale.

Table listing municipalities in the Acireale district with their financial data.

Circ. di Caltagirone.

Table listing municipalities in the Caltagirone district with their financial data.

PROVINCIA DI CATANIA.

Table listing municipalities in the Catania province with their financial data.

Catania

TAV. I. — Bilanci dei comuni per l'anno 1884 riassunti per titoli principali.

Catania

Numero d'ordine	C O M U N I	Popolazione presente al 31 dicembre 1881	ENTRATE EFFETTIVE					SPESA EFFETTIVE											MOVIMENTO di capitali		DIFFERENZA del residui		PARTITE di giro e contabilità speciali	TOTALE generale delle entrate uguali a quello delle spese	Numero d'ordine		
			ORDINARIE				STRAORDINARIE	TOTALE	OBBLIGATORIE ORDINARIE				OBBLIGATORIE STRAORDINARIE			FACOLTATIVE			TOTALE	della ENTRATA	della SPESA	Attiva				Passiva	
			Rendite patrimoniali	Dazio di consumo comunale	Sovrimposta sui terr. e sui fabbricati	Altre entrate			Onci patrimoniali	Opere pubbliche	Istruzione pubblica	Altre spese	Opere pubbliche	Istruzione pubblica	Altre spese	Opere pubbliche	Istruzione pubblica	Altre spese									
																											Entrate
7	Palagonia	5 372	12 604	8 822	4 915	5 659	32 000	249	200	6 729	13 137	10 000	1 600	50	350	32 315	50	265	7 508	39 823	7	
8	Raddusa.....	1 959	6 880	4 114	2 265	1 015	14 274	1 191	50	1 663	8 054	2 727	1 011	25	219	14 940	2 000	2 666	3 585	20 525	8	
9	Rammacca.....	6 760	21	2 700	32 724	16 106	50	51 601	266	4 452	6 949	21 802	10 158	600	6 859	3 350	178	54 611	100	2 913	10 689	65 803	9	
10	San Cono.....	1 623	150	900	599	4 659	773	7 081	75	578	1 574	9 850	910	620	20	324	7 951	328	542	730	8 681	10	
11	San Michele di Ganzaria.....	3 529	138	2 540	3 252	13 565	374	19 869	160	1 242	2 930	7 857	2 589	4 941	750	40	62	20 071	202	3 971	24 042	11	
12	Vizzini.....	14 191	97 361	10 820	13 000	1 200	1 100	123 481	24 363	5 460	14 388	85 740	25 572	3 384	959	6 255	7 984	124 105	7 550	6 974	48	15 147	146 226	12	
	TOTALE.....	108 270	589 085	142 667	182 713	174 503	58 527	1 147 495	128 479	59 567	97 271	389 097	259 587	700	78 382	54 291	44 348	65 734	1 177 456	48 132	38 780	20 609	221 325	1 437 561		
Circondario di Catania.																											
1	Adernò.....	20 163	36 931	30 000	13 336	3 269	100	83 696	18 050	2 438	13 910	37 902	6 145	600	5 906	15	84 966	12 000	10 730	56 377	152 073	1	
2	Belpasso.....	7 701	13 495	25 000	8 567	20 610	385	68 037	5 585	10 355	7 907	16 930	16 000	10 883	832	60	4 862	77 414	9 357	6 694	84 108	2	
3	Biancavilla.....	13 319	35 995	16 583	6 013	2 420	4 200	65 211	9 743	730	9 511	24 592	11 160	9 215	3 600	3 300	7 083	78 934	30 000	41 500	25 223	39 635	160 069	3	
4	Bronte.....	16 577	57 563	20 000	9 810	26 435	1 150	114 958	37 608	2 847	16 000	27 838	1 200	11 644	27 143	5 600	7 174	137 054	4 145	14 846	32 797	47 392	199 292	4	
5	Camporotondo Etneo.....	611	563	413	1 881	1 541	283	4 681	257	492	991	2 009	1 060	40	4 819	168	1 041	5 890	5	
6	Catania.....	100 417	132 062	2 334 699	60 104	116 662	44 472	2 687 999	323 324	77 544	138 176	861 440	884 096	24 142	99 077	753 947	74 590	266 360	3 002 696	122 042	36 116	228 771	1 489 256	4 528 068	6	
7	Gravina di Catania.....	1 506	63	2 110	2 033	2 865	220	7 293	472	271	1 332	1 880	2 367	1 546	200	225	8 293	1 000	1 188	9 481	7	
8	Maletto.....	3 109	7 467	600	4 118	1 704	632	14 521	1 452	106	1 303	9 796	330	2 894	100	9 981	4 540	15 536	8	
9	Mascalucia.....	3 189	749	8 686	1 281	3 222	640	14 581	137	556	2 565	6 384	520	200	1 503	1 380	334	13 579	1 002	4 118	18 699	9
10	Misterbianco.....	7 456	621	23 650	4 304	4 995	100	33 670	162	8 082	6 500	9 607	6 697	3 275	1 150	35 473	300	1 502	12 375	47 847	10	
11	Motta Sant'Anastasia.....	3 654	4 557	5 281	2 633	6 600	623	19 694	455	2 813	4 157	7 731	824	4 047	1 268	25	3 038	21 348	4 654	2 911	27 259	11	
12	Nicolosi.....	2 884	4 420	6 170	1 418	3 511	1 500	17 019	1 036	779	2 482	7 535	3 500	1 033	25	177	16 567	452	1 720	18 739	12	
13	Paternò.....	17 353	63 926	68 600	12 550	5 902	57 663	208 641	19 908	17 078	16 022	32 881	43 678	500	18 945	7 000	5 099	4 903	166 014	17 869	83 975	292 616	13	
14	Pedara.....	3 251	1 243	8 520	1 459	1 365	40	12 627	322	969	2 845	6 450	500	3 505	2 050	30	483	17 154	4 527	2 375	19 529	14	
15	San Giovanni di Galermo.....	1 021	683	503	2 237	2 168	10	5 601	58	392	1 504	2 929	981	20	5 884	283	1 000	6 884	15	
16	San Giovanni la Punta.....	2 046	5 166	2 013	1 641	758	9 578	158	393	1 531	3 092	4 201	1 401	80	10 856	1 680	2 937	2 036	14 572	16	
17	San Gregorio di Catania.....	1 457	4 341	2 854	2 008	1 879	11 082	40	403	1 498	3 271	5 113	1 448	270	196	30	12 269	1 250	63	980	13 312	17	
18	San Pietro Clarenza.....	791	983	617	900	1 092	358	3 950	106	342	1 266	1 734	502	3 950	737	4 687	18
19	Sant'Agata li Battiati.....	554	115	1 176	1 871	791	360	4 313	18	151	1 288	2 482	150	89	135	4 313	944	5 257	19
20	Santa Maria di Licodia.....	3 124	10 992	566	3 160	833	15 551	1 250	11	2 669	11 217	10	2 261	50	15	253	17 736	314	2 500	797	18 847	20	
21	Scordia.....	7 693	1 000	14 366	13 493	16 930	828	46 617	4 011	1 700	6 160	17 000	11 248	5 826	3 031	48 976	1 087	3 446	8 175	58 238	21	
22	Trecastagne.....	3 344	2 788	12 958	1 630	4 186	350	21 912	1 806	1 561	2 432	6 367	400	3 973	6 000	523	23 062	1 062	3 598	3 687	3 451	30 112	22	
23	Tremestieri.....	1 209	2 355	932	815	200	4 332	60	230	1 558	2 191	293	4 332	1 024	5 356	23
24	Viagrande.....	3 216	2 007	9 854	2 745	7 090	1 105	22 801	1 622	1 380	1 916	5 945	792	1 445	6 861	900	187	21 048	1 270	483	3 431	26 232	24
25	Zafferana Etnea.....	4 059	2 163	11 905	2 216	4 138	152	20 574	254	2 223	3 423	8 752	5 272	2 735	200	22 859	1 174	3 459	3 196	27 229	25	
	TOTALE.....	229 707	380 388	2 613 553	161 027	245 150	118 841	3 518 959	425 894	139 846	248 946	1 111 945	491 574	27 400	200 329	811 615	94 715	300 343	3 852 607	171 799	137 136	323 331	24 316	1 775 863	5 789 952		
Circondario di Nicosia.																											
1	Agira.....	13 788	13 703	11 760	16 384	17 376	64 920	124 143	4 478	41 933	12 747	21 365	35 500	13 532	3 700	2 905	136 160	25 219	13 202	14 272	163 634	1	
2	Assoro.....	3 879	13 558	300	18 088	3 415	15 592	50 953	6 517	251	5 156	16 414	18 377	3 990	30	50	50 785	332	500	6 810	58 095	2	
3	Catenuova.....	2 047	522	4 896	2 873	2 995	120	11 406	391	400	1 573	5 796	235	2 709	30	25	11 159	535	288	2 296	13 990	3	
4	Centuripe.....	8 897	16 470	16 530	21 486	12 457	2 171	69 114	3 776	6 922	9 877	24 988	13 936	3 450	300	4 000	1 950	69 179	1 600	1 067	468	12 141	82 855	4	
5	Cerami.....	5 001	9 235	894	5 826	4 841	1 834	22 630	3 661	750	4 050	6 129	4 645	45	3 100	22 380	2 250	2 000	1 822	26 452	5	
6	Gagliano Castelferrato.....	4 630	7 487	900	5 069	6 028	9 526	29 010	1 992	903	5 147	6 221	5 820	8 370	3 746	61	1 315	33 572	8 320	2 180	1 578	2 129	39 459	6	
7	Leonforte.....	16 009	1 219	92 000	6 668	2 350	9 624	111 861	1 469	19 800	11 687	48 473	4 180	4 046	750	16 086	3 060	109 551	63	47 017	158 941	7	
8	Nicosia.....	15 460	118 753	24 000	10 753	24 064	16 351	193 923	29 183	8 696	15 811	46 983	29 347	22 000	13 665	21 600	2 661	11 751	201 697	22 200	22 444	8 018	31 461	255 602	8	
9																											

Catania

TAV. I. — Bilanci dei comuni per l'anno

Table with columns: Numero d'ordine, COMUNI, Popolazione presente al 31 dicembre 1881, ENTRATE EFFETTIVE (ORDINARIE, STRAORDINARIE, TOTALE), SPESE (OBBLIGATORIE ORDINARIE), and Totale. Rows include Regalbuto, Sperlinga, Troina, and a Totale row.

Riepilogo per

Summary table for the province of Catania, listing municipalities like Acireale, Caltagirone, Catania, and Nicosia, with their respective financial data.

Circ. di Catanzaro.

Detailed financial table for the province of Catanzaro, listing 31 municipalities from Albi to Palermi with their population and financial data.

1884 riassunti per titoli principali.

Catanzaro

Table showing financial summaries for Catanzaro, categorized by EFFETTIVE (OBBLIGATORIE STRAORDINARIE, FACOLTATIVE) and MOVIMENTO di capitali (ENTRATA, SPESA).

circondari.

Summary table for the province of Catanzaro, listing municipalities like Acireale, Caltagirone, Catania, and Nicosia, with their respective financial data.

PROVINCIA DI CATANZARO.

Detailed financial table for the province of Catanzaro, listing 31 municipalities from Albi to Palermi with their population and financial data.

Numero d'ordine	COMUNI	Popolazione presente al 31 dicembre 1881	ENTRATE EFFETTIVE					STRAORDINARIE	TOTALE	SPESA			
			ORDINARIE				OBBLIGATORIE ORDINARIE						
			Rendite patrimoniali	Dazio di consumo comunale	Sovrimposta sui terr. e sui fabbricati	Altre entrate	Oneri patrimoniali			Opere pubbliche	Istruzione pubblica	Altre spese	
32	Pentone	1 737	919	1 598	4 756	7 273	1 363	1 239	2 489	
33	Petrizzi	1 961	675	857	4 443	6 806	2 795	15 576	1 693	696	1 225	4 150	
34	San Floro	1 231	310	250	5 024	2 924	1 632	10 140	100	600	1 229	2 559	
35	San Sostene	2 070	4 065	1 437	2 486	2 760	2 590	13 338	2 122	600	1 236	3 852	
36	Santa Caterina del Jonio	2 746	2 808	100	11 821	3 655	294	18 678	8 110	150	1 878	4 354	
37	Sant'Andrea Apostolo	3 357	844	1 960	9 248	5 032	4 332	21 416	3 206	650	3 093	6 612	
38	San Vito sul Jonio	2 886	5 379	1 546	5 056	8 671	1 504	22 156	2 289	300	2 365	5 443	
39	Satriano	2 376	5 306	2 360	7 607	2 360	3 170	20 803	4 983	510	1 823	4 662	
40	Sellia	1 927	2 330	600	2 862	6 575	6 813	19 180	2 386	500	1 501	6 426	
41	Sersale	4 056	2 740	2 801	8 537	8 007	22 085	900	300	3 604	4 821	
42	Settingiano	1 510	366	550	4 148	2 406	28	7 498	606	549	1 216	3 529	
43	Simeri e Crichi	1 896	4 471	450	12 222	3 422	3 960	24 525	6 352	400	1 813	5 147	
44	Sorbo San Basile	1 195	525	170	1 914	2 780	1 129	6 518	718	160	1 257	3 115	
45	Soverato	1 155	264	2 658	2 581	2 637	2 068	10 208	167	250	1 934	4 738	
46	Soveria Simeri	1 264	1 935	450	14 372	7 654	1 253	25 664	4 914	736	1 248	6 046	
47	Squillace	3 000	2 548	2 611	17 072	4 256	3 649	30 136	2 112	1 000	2 563	7 523	
48	Staletti	1 910	223	840	5 590	4 570	11 223	2 173	1 000	1 260	3 736	
49	Taverna	2 184	4 260	1 050	8 747	6 687	290	21 034	2 610	240	1 959	11 345	
50	Tiriolo	3 881	2 564	2 573	5 058	2 220	1 780	14 195	619	325	2 985	7 090	
51	Torre di Ruggero	1 785	3 187	759	5 967	910	4 916	15 739	642	1 429	1 269	3 390	
52	Valleflorita	1 256	898	150	7 889	3 201	2 190	14 328	2 265	200	1 275	4 026	
53	Zagarise	1 602	2 114	180	4 296	5 189	3 600	15 379	1 924	1 240	4 077	
TOTALE.....		137 648	130 325	392 304	382 789	278 686	132 988	1 315 092	158 831	47 806	142 773	465 193	

Circondario di Cotrone.

1	Belvedere di Spinello	1 430	8 650	1 954	2 476	2 210	15 290	4 353	502	1 968	4 394
2	Caccuri	1 635	4 770	1 065	7 832	3 793	1 320	18 780	1 231	250	1 223	6 257
3	Casabona	2 729	16 886	550	7 277	3 932	4 861	33 506	6 576	500	2 627	7 088
4	Casino	2 047	6 088	1 035	4 549	3 537	2 317	17 526	2 204	561	1 872	9 026
5	Cerenzia	620	4 246	380	3 758	1 355	105	9 814	1 674	400	1 248	3 079
6	Cirò	6 002	21 399	2 650	31 550	7 400	1 393	64 392	10 352	550	6 497	11 191
7	Cotrone	9 649	3 020	52 661	27 782	10 738	15 100	109 301	14 750	2 303	10 420	34 361
8	Cotronei	2 089	11 489	1 206	6 751	5 773	328	25 547	7 364	206	1 511	6 322
9	Crucoli	2 448	11 411	150	4 365	1 577	3 479	20 982	2 591	455	2 071	6 481
10	Cutro	4 556	14 977	4 718	14 327	10 582	200	44 804	11 125	672	4 020	15 202
11	Isola Caporizzuto	2 973	9 739	850	16 893	5 256	2 210	34 948	4 795	600	2 725	11 592
12	Melissa	1 967	27 062	20	6 551	2 356	8 146	44 135	7 790	1 900	2 042	8 344
13	Mesuraca	3 189	12 909	6 947	936	3 205	23 997	4 108	150	1 937	7 836
14	Pallagorio	1 139	7 013	340	4 667	3 558	3 415	18 993	3 017	200	1 298	5 673
15	Pettilia Policastro	5 684	7 574	4 000	9 926	16 790	3 817	42 107	2 592	1 556	6 227	12 229
16	Petronà	2 777	9 898	400	5 375	1 354	3 164	20 191	4 474	50	1 827	5 535
17	Roccabernarda	1 269	5 079	300	4 420	6 150	1 913	17 862	910	1 050	1 260	6 456
18	Rocca di Neto	1 323	15 775	30	5 586	3 347	2 150	26 888	5 085	550	1 299	6 148
19	San Mauro Marchesato	1 714	692	1 497	12 866	4 365	1 824	21 244	2 399	415	1 195	4 020
20	Sau Niccola dell'Alto	2 685	9 596	700	2 791	6 146	1 060	20 293	4 211	800	2 462	4 553
21	Santa Severina	1 670	3 239	2 014	3 312	3 913	58	12 536	991	300	1 249	5 320
22	Savelli	4 400	8 639	2 140	9 589	7 766	1 015	29 149	1 890	700	4 465	10 844
23	Scandale	1 506	3 790	881	5 735	5 560	180	16 146	2 300	500	1 385	3 925

1884 riassunti per titoli principali.

Numero d'ordine	EFFETTIVE							MOVIMENTO di capitali		DIFFERENZA del residui		PARTITE di giro e contabilità speciali	TOTALE generale delle entrate uguale a quello delle spese	Numero d'ordine	
	OBBLIGATORIE STRAORDINARIE			FACOLTATIVE				della ENTRATA	della SPESA	Attiva	Passiva				
	Opere pubbliche	Istruzione pubblica	Altre spese	Opere pubbliche	Istruzione pubblica	Altre spese	TOTALE								
32	3 237	110	936	1 213	60	10 647	3 647	273	408	11 328	32	
33	3 814	330	3 032	55	14 995	580	1 936	17 512	33	
34	3 718	294	1 710	321	163	10 694	553	1 598	12 291	34	
35	3 378	194	5 367	310	119	17 178	1 100	4 940	962	19 240	35	
36	2 303	228	1 057	10	339	18 429	5 000	8 620	3 371	2 535	29 584	36	
37	4 943	253	1 450	30	175	20 412	1 000	2 004	2 475	24 891	37	
38	4 333	259	4 926	601	20 516	2 506	866	1 387	24 400	38	
39	3 754	253	3 042	25	30	31	19 118	1 685	2 808	23 611	39	
40	9 379	618	1 740	15	600	23 163	820	1 672	4 837	1 154	25 991	40	
41	10 018	373	1 554	30	50	21 680	693	2 942	1 838	1 542	26 164	41	
42	1 123	93	841	65	117	8 133	136	777	1 067	9 342	42	
43	7 270	169	1 283	20	301	22 785	1 740	2 161	26 689	43	
44	1 364	76	1 368	50	55	389	8 552	2 219	185	1 545	10 282	44	
45	2 433	21	720	10 263	903	958	785	11 951	45	
46	8 099	379	5 455	30	72	26 979	2 685	4 000	2 251	31 918	46	
47	10 085	176	6 191	400	300	30 350	407	621	3 730	34 487	47	
48	1 131	139	961	282	10 682	541	1 826	13 049	48	
49	626	211	1 433	1 087	19 511	1 523	4 855	25 889	49	
50	2 897	211	1 493	810	1 439	657	18 526	2 411	1 920	3 257	21 783	50	
51	5 435	988	1 676	80	814	15 723	346	330	924	16 993	51	
52	3 092	1 405	816	100	20	13 199	1 129	817	15 145	52	
53	4 560	168	2 486	139	14 594	1 033	218	2 147	17 744	53	
TOTALE.....		305 961	14 081	120 644	19 226	10 037	21 901	1 306 453	53 940	118 824	56 245	222 626	1 647 903	

Catanzaro

TAV. I. — Bilanci dei comuni per l'anno

1884 riassunti per titoli principali.

Catanzaro

Numero d'ordine	C O M U N I	Popolazione presente al 31 dicembre 1881	ENTRATE EFFETTIVE					SPESA				EFFETTIVE						MOVIMENTO di capitali		DIFFERENZA dei residui		PARTITE di giro e contabilità speciali	TOTALE generale delle entrate uguali a quello delle spese	Numero d'ordine		
			ORDINARIE			STRAORDINARIE	TOTALE	OBBLIGATORIE ORDINARIE				OBBLIGATORIE STRAORDINARIE			FACOLTATIVE			TOTALE	della ENTRATA	della SPESA	Attiva				Passiva	
			Rendite patrimoniali	Dazio di consumo comunale	Sovrimposta sui terr. a sui fabbricati			Altre entrate	Oneri patrimoniali	Opere pubbliche	Istruzione pubblica	Altre spese	Opere pubbliche	Istruzione pubblica	Altre spese	Opere pubbliche	Istruzione pubblica									Altre spese
24	Strongoli	3 306	12 647	10 597	6 350	15 837	45 431	3 749	1 786	2 292	10 990	16 428	9 800	902	100	75	1 755	47 377	6 000	4 072	18	4 291	55 740	24
25	Umbriatico	1 165	9 459	4 024	7 982	1 135	22 600	3 517	200	1 225	9 028	2 011	50	3 339	75	50	1 299	20 794	200	2 006	2 354	25 154	25
26	Verzino	1 064	5 240	672	3 172	2 698	10	11 792	1 219	150	1 368	5 908	1 780	1 506	335	12 266	3 600	4 074	927	16 793	26
	TOTALE.....	71 036	251 287	78 259	222 596	135 690	80 452	768 284	115 297	17 303	67 713	221 802	187 984	11 393	93 131	14 619	15 315	47 498	792 055	78 317	92 154	37 578	100 150	934 359	
Circ. di Montel. di Calabr.																										
1	Acquaro.....	2 160	647	581	8 841	3 434	25	13 528	2 027	380	2 365	3 861	6 211	765	1 002	500	2 140	18 751	2 880	195	2 538	3 261	22 210	1
2	Arena.....	2 432	3 239	2 360	4 008	2 460	1 082	13 149	1 810	550	1 370	4 062	4 377	268	1 805	500	20	605	13 367	589	1 629	1 831	17 198	2
3	Briatico.....	3 257	1 766	595	13 957	2 463	800	19 581	2 802	1 040	2 492	4 807	2 675	314	3 042	800	17 972	1 609	4 512	24 123	3
4	Brognauro.....	788	10 769	400	2 379	2 275	1 955	17 778	2 356	200	1 210	3 673	3 900	114	4 954	60	260	16 727	1 040	1 535	556	430	19 248	4
5	Capistrano.....	1 122	4 926	120	4 684	1 171	1 210	12 111	2 298	370	1 197	2 897	3 223	145	4 273	610	14 513	1 712	690	2 000	16 513	5
6	Cessanti.....	2 495	330	10 128	5 055	2 767	18 280	1 424	900	1 813	4 215	7 319	221	2 070	50	18 042	488	250	1 691	20 221	6
7	Dasà.....	1 607	200	2 100	3 964	6 333	1 520	14 117	1 271	100	1 189	2 955	5 248	2 935	13 698	419	1 565	15 682	7
8	Dinami.....	1 635	4 092	1 165	10 045	1 476	823	17 601	1 050	410	1 268	4 147	6 958	250	2 715	5	381	17 182	1 800	2 219	1 486	20 887	8
9	Drapia.....	2 938	108	350	6 842	4 138	959	12 397	1 207	609	1 918	3 340	2 911	355	1 912	170	393	12 815	407	825	1 599	14 821	9
10	Fabrizia.....	4 983	8 528	850	2 732	3 080	1 160	16 350	1 957	928	4 124	6 023	3 701	440	3 079	1 086	21 338	281	1 564	6 271	1 069	23 971	10
11	Filandari.....	1 686	1 177	70	7 490	1 549	2 200	12 486	1 971	370	1 281	2 989	5 140	300	366	25	12 412	607	563	1 030	11 079	11
12	Filogaso.....	686	3 019	300	3 975	1 095	1 662	10 081	2 059	428	1 806	3 470	1 740	117	3 910	126	10 164	966	2 130	12 294	13
13	Franca.....	1 443	729	400	5 678	1 403	988	9 198	127	480	1 230	2 444	13 367	512	10	126	23 375	3 185	5 106	6 113	4 108	32 589	14
14	Gerogarne.....	1 553	1 898	500	11 823	3 288	2 174	19 193	3 001	300	1 345	4 714	3 496	203	294	150	8 558	131	2 933	11 625	15
15	Ionadi.....	985	1 436	80	3 251	2 196	1 493	8 456	626	399	1 275	2 115	3 113	450	3 712	13 409	2 291	186	1 267	723	11 318	16
16	Joppolo.....	2 553	102	693	4 151	3 388	1 700	10 037	579	100	1 865	3 590	9 551	348	2 274	241	26 126	961	4 882	31 969	17
17	Limbadi.....	3 577	657	3 790	10 194	4 614	7 832	27 087	2 893	4 190	2 494	4 135	1 459	2 504	845	12 658	699	3 057	15 715	18
18	Majerato.....	2 547	2 369	8 431	150	1 009	11 959	555	425	1 468	5 602	3 057	450	8 120	40	150	26 058	323	443	3 015	29 516	19
19	Mileto.....	4 654	2 698	3 537	10 331	6 562	3 050	26 178	400	760	5 720	7 361	3 057	69	1 063	233	6 274	200	809	7 083	20
20	Mongiana.....	1 275	1 327	835	614	2 245	355	5 376	456	120	1 201	3 042	26 149	2 500	13 803	262 893	15 370	17 207	412 867	285 000	14 879	5 190	61 455	489 201	21
21	Monteleone di Calabria.....	12 047	7 038	80 250	16 598	17 546	16 124	137 556	10 066	10 536	17 492	36 851	12 362	1 868	6 185	82	1 099	31 262	16 906	1 345	2 761	4 126	36 733	22
22	Monterosso Calabro.....	2 539	1 000	700	4 112	4 275	2 850	12 937	2 967	718	2 113	3 868	9 636	638	8 566	2 050	2 019	49 403	2 135	2 517	8 007	59 927	23
23	Nicotera.....	6 978	3 710	22 765	12 970	2 240	8 100	49 785	6 747	1 610	6 358	11 779	2 315	4 232	118	14 618	1 438	16 056	24
24	Parghelia.....	3 888	2 450	4 388	6 500	1 280	14 618	15	230	3 469	4 299	2 686	195	1 500	9 503	200	1 033	10 536	25
25	Piscopio.....	1 197	50	6 052	2 124	1 077	9 303	650	1 234	3 238	7 010	19	7 814	10 546	7 695	58 996	856	5 291	21 673	85 963	26
26	Pizzo.....	8 055	3 446	41 738	8 899	3 309	6 542	63 434	1 132	510	6 276	17 994	4 312	178	831	1 057	11 364	42	464	1 212	13 040	27
27	Pizzoni.....	1 472	450	400	5 546	3 461	1 929	11 786	1 587	26	1 165	2 208	7 275	340	1 760	2 000	20 834	2 000	391	394	1 803	23 028	28
28	Ricadi.....	2 800	722	200	6 996	6 703	4 210	18 831	1 479	1 513	2 393	4 074	5 660	234	3 310	450	18 651	886	3 103	22 645	29
29	Rombiolo.....	3 140	1 635	580	10 927	2 530	3 865	19 537	2 373	609	2 460	3 555	1 867	195	895	477	8 992	184	1 325	10 501	30
30	San Calogero.....	2 710	2 145	3 942	1 886	1 203	9 176	2 512	3 016	2 147	155	2 361	9 079	990	1 278	10 357	31
31	San Costantino Calabro.....	1 851	1 670	400	1 726	2 843	1 450	8 089	327	673	1 235	2 181	9 548	410	665	30	1 280	18 728	7 200	200	3 709	2 501	21 432	32
32	San Gregorio d' Ippona.....	1 467	301	4 507	2 950	261	8 019	745	2 515	3 535	1 356	196	7 635	600	30	564	16 759	2 285	977	1 781	18 513	33
33	San Nicola da Crissa.....	2 278	2 294	311	5 980	3 972	940	13 497	624	100	1 793	3 861	5 573	427	4 000	152	21 310	2 375	3 461	26 846	34
34	San'Onofrio.....	2 619	2 892	1 050	8 987	4 197	3 884	21 010	3 099	560	1 896	5 333	4 038	7 019	950	4 987	56 932	8 050	7 357	3 238	62 720	35
35	Serra San Bruno.....	5 309	24 676	1 200	6 081	8 418	3 700	44 075	18 743	733	6 258	14 204	286	191	1 674	385	7 415	827	1 396	8 811	36
36	Simbario.....	1 885	597	660	2 944	2 287	100	6 588	114	500	1 497	2 768	3 396	107	40	8 159	289	850	9 298	37
37	Sorianello.....	1 226	600	200	4 100	2 405	1 143	8 448	778	90	1 160	2 588	7 115	790	913	1 000	746	22 113	416	2 543	2 122	3 796	28 452	38
38	Soriano Calabro.....	3 001	2 524	5 563	7 103	3 768	3 155	23 118	2 548	150	2 056	6 795	3 964	85	2 719	225	10 980	1 227	3 901	438	12 615	39
39	Spadola.....	683	580	700	5 155	1 247	624	8 306	1 358	79	1															

Numero d'ordine	COMUNI	Popolazione presente al 31 dicembre 1881	ENTRATE EFFETTIVE					SPESA EFFETTIVE											MOVIMENTO di capitali		DIFFERENZA del residui		PARTITE di giro e contabilità speciali	TOTALI generale delle entrate uguale a quello delle spese	Numero d'ordine	
			ORDINARIE				STRAORDINARIE	TOTALE	OBBLIGATORIE ORDINARIE				OBBLIGATORIE STRAORDINARIE			FACOLTATIVE			TOTALE	della ENTRATA	della SPESA	Attiva				Passiva
			Rendite patrimoniali	Dazio di consumo comunale	Sovrimposta sui terr. e sui fabbricati	Altre entrate			Oneri patrimoniali	Opere pubbliche	Istruzione pubblica	Altre spese	Opere pubbliche	Istruzione pubblica	Altre spese	Opere pubbliche	Istruzione pubblica	Altre spese								
43	Vallelonga	2 064	731	371	2 419	4 266	1 893	9 680	438	562	1 170	2 557	2 331	167	4 066	15	1 003	12 309	899	350	2 080	765	13 424	43
44	Vazzano	1 034	2 806	387	2 746	1 471	1 411	8 821	446	700	1 177	3 594	2 660	109	210	5	20	8 921	100	1 078	9 999	44
45	Zambrone	1 332	75	50	6 268	2 617	2 046	11 086	981	1 268	2 790	5 173	170	204	5	10	160	10 761	325	1 057	12 143	45
46	Zungri	1 474	84	150	6 328	2 479	5 878	14 919	936	115	1 300	1 950	7 359	1 997	172	13 829	697	393	948	15 867	46
	TOTALE	125 546	114 481	205 432	295 096	162 631	119 712	897 352	92 548	38 456	117 270	246 590	242 932	13 652	138 276	273 248	31 299	55 858	1 250 129	355 892	55 052	53 513	1 576	178 394	1 485 151	
Circondario di Nicastro.																										
1	Carlopoli	2 993	1 921	1 480	4 807	6 685	2 648	17 541	732	274	2 450	6 844	2 472	1 182	2 022	261	120	470	16 827	714	3 907	21 448	1
2	Cicala	2 022	721	1 492	2 290	3 640	420	8 563	107	300	1 243	3 908	653	432	1 453	13	97	8 206	710	353	1 027	9 943	2
3	Conifenti	3 357	3 100	1 000	5 461	8 551	5 793	23 905	5 235	200	2 784	4 633	6 283	425	2 548	1 888	23 996	909	1 000	1 311	26 216	3
4	Cortale	4 061	10 351	2 503	5 764	2 570	4 207	25 395	1 286	600	4 080	6 465	5 156	434	4 069	15	1 060	23 165	10 000	12 230	4 285	39 680	4
5	Curanga	3 483	15 866	1 505	7 468	7 534	13 030	45 648	5 514	4 251	2 440	6 811	14 615	30 357	23 290	800	5 330	93 408	50 000	2 240	4 475	100 123	5
6	Decollatura	4 998	7 110	1 030	7 071	4 338	2 560	22 109	2 222	859	4 992	5 990	4 087	283	964	70	2 854	22 321	191	900	921	2 203	25 424	6
7	Falerna	2 858	3 367	250	4 251	6 548	2 599	17 015	1 372	456	2 113	5 998	3 426	415	1 283	30	40	15 133	2 050	3 932	1 826	20 891	7
8	Feroleto Antico	2 196	609	570	5 153	5 311	100	11 743	1 359	415	1 962	3 258	858	195	5 794	400	80	1 534	15 855	1 162	5 274	3 115	20 132	8
9	Filadelfia	6 463	6 323	3 000	4 863	5 771	25 531	45 488	1 800	806	5 801	10 650	12 875	52 000	2 100	75	3 250	89 360	40 500	4 561	7 933	5 221	99 142	9
10	Francavilla Angitola	1 469	679	300	10 324	1 695	932	13 930	721	781	1 209	5 088	825	1 608	185	235	10 652	3 278	3 182	17 112	10
11	Gimigliano	4 848	1 090	4 000	4 292	7 959	10 283	27 624	57	400	2 701	5 578	18 498	40	3 404	266	521	31 463	564	4 403	2 605	34 032	11
12	Gizzeria	2 622	12 852	955	3 817	2 421	50	20 095	3 708	792	1 999	6 110	558	157	2 411	5 504	20	241	21 500	518	1 923	1 559	23 577	12
13	Jacurso	1 550	3 745	635	3 600	995	130	9 105	889	350	1 265	3 743	2 350	196	1 578	20	486	10 877	1 024	1 750	2 498	1 335	13 962	13
14	Maida	4 736	17 458	6 018	10 821	440	140	34 877	4 154	800	3 607	10 409	8 750	458	1 600	1 891	400	2 814	34 877	8 778	43 655	14
15	Martirano	2 113	4 879	2 653	6 412	3 588	17 532	1 310	296	1 933	6 367	3 859	323	2 260	200	10	538	17 096	31	467	1 705	19 268	15
16	Motta Santa Lucia	1 747	3 130	50	10 526	2 774	1 914	18 394	2 926	450	1 195	4 510	3 428	187	565	15	1 130	14 406	2 333	1 655	1 102	19 498	16
17	Nicastro	14 067	18 881	39 900	16 662	3 154	84 773	163 370	15 477	7 600	18 998	29 094	55 199	3 900	4 635	17 657	4 837	157 397	24 267	18 294	47 119	228 783	17
18	Nocera Terinese	2 908	1 370	550	14 932	5 590	110	22 552	724	150	1 869	6 792	824	306	10 427	250	430	795	22 567	8 638	8 653	1 978	33 183	18
19	Pianopoli	1 483	663	500	3 612	2 596	1 243	8 644	607	325	1 307	2 810	1 199	170	1 950	60	100	8 567	400	477	3 201	12 245	19
20	Platania	2 721	2 109	300	1 978	4 609	3 063	12 061	481	250	1 893	2 624	2 064	468	3 315	20	1 955	13 070	300	70	776	1 561	14 701	20
21	Polia	2 627	20 015	907	19 023	3 543	1 234	44 752	2 714	400	2 225	5 602	2 440	636	8 691	1 500	230	2 265	26 723	1 050	19 079	1 061	46 863	21
22	Sambiase	8 587	12 634	6 260	9 331	4 104	540	32 669	6 966	250	7 280	12 335	1 939	3 160	100	1 394	33 414	5 175	1 400	3 000	8 189	46 033	22
23	San Mango d'Aquino	1 972	1 070	58	3 206	5 209	9 543	329	50	1 255	2 005	2 570	248	1 161	10	2 437	10 065	50	572	645	10 760	23
24	San Pietro a Maida	2 485	6 766	3 501	2 036	30	12 385	5 139	443	1 792	6 283	1 243	191	2 975	28	18 094	1 307	7 018	3 275	22 676	24
25	San Pietro Apostolo	2 632	824	2 525	1 591	2 673	4 195	11 808	1 180	20	1 793	4 112	4 628	296	3 042	50	200	655	15 976	5 989	1 821	1 986	19 783	25
26	Serrastretta	5 535	956	1 590	10 570	12 115	3 096	28 237	2 043	700	4 107	8 134	22 032	493	5 979	40	737	44 265	17 968	1 900	40	2 713	48 918	26
27	Soveria Mannelli	2 909	1 202	1 990	2 074	4 275	1 217	10 758	574	691	1 670	3 922	1 394	261	625	200	1 321	10 658	100	2 655	13 413	27
	TOTALE	99 745	159 691	79 523	179 671	123 598	173 261	715 744	69 626	22 909	85 966	180 103	184 245	90 153	102 174	14 957	20 820	39 015	809 968	134 678	95 377	59 618	4 695	122 019	1 032 059	

Riepilogo per circondari.

53	Catanzaro	137 618	130 325	390 304	382 789	278 686	132 988	1 315 092	158 831	47 806	112 773	465 193	305 961	14 081	120 644	19 226	10 037	21 901	1 306 453	53 940	118 824	56 245	222 626	1 617 903	53
26	Cotrone	71 036	251 287	78 259	222 596	135 600	80 452	763 231	115 207	17 303	67 713	221 832	187 984	11 393	93 131	14 619	15 315	47 498	792 055	78 347	92 154	37 578	100 150	984 359	26
46	Monteleone di Calabria	125 546	114 481	205 432	295 096	162 631	119 712	897 352	92 548	38 456	117 270	246 590	242 932	13 652	138 276	273 248	31 299	55 858	1 250 129	355 892	55 052	53 513	1 576	178 394	1 485 151	46
27	Nicastro	99 745	159 691	79 523	179 671	123 598	173 261	715 744	69 626	22 909	85 966	180 103	184 245	90 153	102 174	14 957	20 820	39 015	809 968	134 678	95 377	59 618	4 695	122 019	1 032 059	27
152	Totale della provincia	433 975	655 784	753 518	1 080 152	700 605	506 413	3 636 472	436 302	126 474	413 722	1 113 688	921 122	129 279	454 225	322 050	77 471	164 272	4 158 605	622 857	361 407	206 954	6 271	623 189	5 149 472	152

Numero d'ordine	COMUNI	Popolazione presente al 31 dicembre 1881	ENTRATE EFFETTIVE					SPESA				
			ORDINARIE				STRAORDINARIE	TOTALE	OBBLIGATORIE ORDINARIE			
			Rendite patrimoniali	Dazio di consumo comunale	Sovrimposta sui terr. e sui fabbricati	Altre entrate			Oneri patrimoniali	Opere pubbliche	Istruzione pubblica	Altre spese

EFFETTIVE							MOVIMENTO di capitali		DIFFERENZA del residui		PARTITE di giro e contabilità speciali	TOTALE generale delle entrate uguali a quello delle spese	Numero d'ordine
OBBLIGATORIE STRAORDINARIE			FACOLTATIVE				della ENTRATA	della SPESA	Attiva	Passiva			
Opere pubbliche	Istruzione pubblica	Altre spese	Opere pubbliche	Istruzione pubblica	Altre spese	TOTALE							

PROVINCIA DI CHIETI.

Circondario di Chieti.

1	Abbateggio	948	3 234	1 655	710	1 330	6 929	1 155	35	1 173	2 570
2	Ari	1 971	3 214	2 804	531	6 579	485	25	1 263	2 783
3	Arielli	1 294	1 791	400	3 852	3 303	2 370	11 716	340	1 751	1 128	2 777
4	Bolognaro	1 102	4 206	429	1 859	618	6 771	13 883	914	635	1 183	4 027
5	Bucchianico	4 393	822	588	7 942	2 684	1 174	13 210	826	642	2 860	3 361
6	Canosa Sannita	1 493	476	900	2 758	1 298	5 432	412	250	1 120	2 351
7	Caramanico	4 851	13 066	7 945	9 110	8 000	38 121	9 320	470	3 368	8 837
8	Casacanditella	1 569	1 950	200	2 583	2 055	28	6 816	419	241	1 103	2 355
9	Casalincontrada	2 020	1 000	610	3 016	1 780	500	6 906	489	160	1 192	1 448
10	Chieti	21 833	25 916	188 723	48 401	18 757	6 698	288 495	70 677	9 297	36 276	112 179
11	Fara Filiorum Petri	1 898	4 640	400	2 500	1 820	2 085	11 445	1 737	410	1 173	2 610
12	Filetto	1 781	5 108	650	1 736	293	312	8 099	1 073	2 300	1 202	4 921
13	Forcabolina	2 201	400	4 355	3 275	3 253	11 283	585	250	1 255	3 866
14	Franca Villa al Mare	4 718	3 236	6 770	8 855	3 122	900	22 883	3 638	1 040	3 931	7 445
15	Gialiano Teatino	1 325	1 627	1 010	2 632	2 236	2 478	9 983	2 705	25	1 166	2 684
16	Guardiagrele	8 712	10 443	15 910	8 651	3 850	38 854	1 555	650	5 596	14 210
17	Letomanoppello	2 239	4 314	470	2 138	3 710	2 834	13 466	3 295	400	1 739	5 278
18	Manoppello	4 361	2 757	980	10 159	4 360	850	19 106	4 476	2 500	2 908	6 715
19	Miglianico	2 694	2 951	3 375	2 500	185	1 335	10 346	1 053	1 355	1 813	4 297
20	Musellaro	686	2 210	510	1 890	1 159	3 831	9 630	1 511	613	1 746
21	Pennapiedimonte	1 349	3 040	1 146	1 330	632	6 148	1 662	350	1 233	3 481
22	Pescara	6 113	8 424	25 153	13 000	14 958	8 600	70 135	27 016	1 815	5 925	15 595
23	Pretoro	1 809	6 967	504	1 969	9 440	3 674	391	1 185	3 264
24	Rapino	2 417	3 439	250	2 514	1 675	3 650	11 528	1 341	190	1 783	4 396
25	Ripa Teatina	2 910	3 766	3 050	5 203	155	2 335	14 509	2 794	90	1 755	5 538
26	Roccamanico	482	4 068	24	680	750	1 261	6 783	1 685	577	2 822
27	Roccamonteplano	2 260	4 283	2 827	2 111	9 221	2 487	30	1 710	2 557
28	Roccamorice	1 643	3 500	281	1 860	2 615	115	8 371	1 958	160	1 133	4 534
29	Salle	1 366	6 425	1 500	610	7 735	16 300	1 714	225	1 155	3 949
30	San Martino sulla Marrucina	1 506	925	612	1 760	2 190	5 487	257	530	1 173	3 824
31	Santa Eufemia a Majella	1 112	7 200	159	1 417	73	3 630	12 479	2 592	1 139	2 956
32	San Valentino in Abruz. Citeriore	3 722	3 033	1 900	4 030	4 026	75	13 034	940	1 930	2 568	5 084
33	Serramonacesca	1 553	4 000	261	3 319	1 739	1 586	10 905	6 118	48	1 167	2 326
34	Tocco da Casauria	4 947	3 003	1 490	7 610	13 960	720	26 783	1 285	250	3 256	12 961
35	Tollo	2 598	3 570	934	4 184	999	3 030	12 717	699	2 980	1 822	4 139
36	Torrevicchia Teatina	1 948	396	4 545	2 397	3 381	10 719	715	1 743	2 297
37	Turrivalignani	744	2 267	83	1 400	309	4 059	840	400	608	1 967
38	Vaeri	1 617	2 145	242	3 400	185	10	5 982	347	541	1 102	2 074
39	Villamagna	2 376	87	700	4 643	3 970	9 400	731	380	1 948	3 360
40	Villarielli	996	418	450	1 968	2 016	790	5 642	785	1 123	1 604
TOTALE		115 559	163 551	258 310	195 711	122 923	82 299	822 794	165 590	33 461	106 177	285 167

1 692	2 282	1 022	9 929	3 000	1 054	10 983	1
1 807	217	6 579	1 150	7 729	2
4 970	2 030	420	13 416	1 700	981	14 400	3
6 795	10	3 887	80	12	487	18 030	449	4 596	629	19 108	4
....	500	610	2 502	2 051	13 352	142	1 759	15 111	5
2 923	1 072	2 067	200	10 395	76	5 039	889	11 360	6
8 282	507	4 965	700	140	3 098	39 687	8 832	7 266	3 461	50 414	7
357	161	330	20	1 850	6 816	768	7 584	8
....	2 547	1 875	7 711	406	1 211	1 271	9 388	9
2 525	1 500	11 813	11 700	6 451	12 641	275 049	13 000	30 049	3 603	104 887	409 985	10
30	415	3 377	1 410	11 162	283	807	12 252	11
11 566	177	9 282	334	30 855	16 000	366	7 122	1 018	32 269	12
4 822	562	20	710	12 070	1 288	948	417	1 430	14 448	13
....	172	500	400	3 048	20 174	450	3 285	76	5 733	29 142	14
2 140	2 773	11 493	210	500	1 800	802	12 795	15
895	145	17 485	1 375	100	2 035	44 046	10 122	8 000	3 070	6 014	58 060	16
7 734	2 852	98	21 386	300	8 229	1 463	23 158	17
260	1 151	59	855	18 924	682	500	5 061	24 667	18
50	6 430	50	10	2 568	17 626	220	7 500	1 732	19 578	19
21 807	1 040	10	271	26 998	18 000	602	835	28 435	20
632	6 587	8	937	14 890	3 400	891	6 236	632	16 436	21
33 633	20 000	3 820	100	686	108 590	48 250	11 749	1 954	20 222	140 561	22
514	2 948	1 064	13 040	2 805	752	1 547	519	14 311	23
5 950	100	805	300	10	810	15 685	3 500	39	696	539	16 263	24
200	607	1 928	75	510	13 497	500	2 012	500	1 853	17 362	25
2 186	10	843	15	145	8 283	500	1 003	437	8 720	26
519	1 738	30	9 071	150	962	10 183	27
2 050	3 025	226	13 106	7 484	3 049	300	1 439	17 594	28
24 085	2 048	724	33 900	17 600	1 346	35 246	29
....	4 185	173	10 142	4 655	758	10 900	30
17 125	1 340	100	170	25 422	15 410	2 467	905	28 794	31
10	992	3 310	11 834	150	724	2 374	3 407	18 965	32
7 222	2 365	26	1 608	20 880	12 154	3 925	1 746	1 139	25 944	33
520	1 040	8 200	219	27 731	2 000	1 052	3 819	32 602	34
1 279	2 276	600	2 285	16 080	237	3 600	2 324	18 611	35
4 711	892	26	785	11 169	450	942	12 111	36
40	2 304	6 159	2 100	217	899	7 058	37
....	1 210	50	875	6 199	972	7 171	38
570	547	40	1 824	9 400	1 591	10 991	39
3 600	2 416	114	9 642	4 000	663	10 305	40
133 501	22 949	113 734	34 010	7 672	51 157	1 003 418	187 755	80 411	73 310	187 165	1 271 024	

Circondario di Lanciano.

1	Altino	1 813	4 019	3 187	2 060	1 669	10 935	862	152	1 177	2 090
2	Borrello	1 725	5 431	567	170	3 200	9 368	1 033	342	2 235	4 176
3	Buonanotte	538	1 527	649	1 830	50	4 056	236	18	585	1 679

1 969	1 968	67	8 285	2 650	294	11 229	1
3 188	633	500	35	2 204	14 346	3 824	1 154	333	14 679	2
491	25	864	158	4 056	206	4 262	3

Chieti

TAV. I. — Bilanci dei comuni per l'anno 1884 riassunti per titoli principali.

Chieti

Numero d'ordine	COMUNI	Popolazione presente al 31 dicembre 1881	ENTRATE EFFETTIVE					SPESA EFFETTIVE				MOVIMENTO di capitali				DIFFERENZA dei residui		PARTITE di giro e contabilità speciali	TOTALE generale delle entrate uguali a quello delle spese	Numero d'ordine						
			ORDINARIE				STRAORDINARIE	TOTALE	OBBLIGATORIE ORDINARIE				OBBLIGATORIE STRAORDINARIE				FACOLTATIVE				della ENTRATA	della SPESA	Attiva	Passiva		
			Rendite patrimoniali	Dazio di consumo comunale	Sovrimposta sui terr. e sui fabbricati	Altre entrate			Oneri patrimoniali	Opere pubbliche	Istruzione pubblica	Altre spese	Opere pubbliche	Istruzione pubblica	Altre spese	Opere pubbliche	Istruzione pubblica								Altre spese	TOTALE
4	Casoli.....	6 066	16 604	11 000	1 276	17 950	4 987	1 230	4 568	10 396	23 319	100	7 173	2 273	200	1 380	55 606	150	8 626	1 335	56 941	4	
5	Castelfrentano.....	5 583	401	2 781	5 221	130	1 500	10 033	456	2 060	3 057	6 639	2 563	14 775	4 742	2 323	17 098	5	
6	Civitaluparella.....	1 215	6 150	1 092	2 411	8 010	17 663	1 879	10	1 295	2 950	9 869	1 960	200	17 663	333	17 996	6	
7	Civitella Messer Raimondo.....	1 766	3 858	1 758	135	849	6 600	2 027	185	1 218	2 183	551	982	7 146	546	758	7 904	7	
8	Colledimacine.....	1 428	2 465	1 070	1 326	320	181	5 362	468	164	1 170	2 595	199	2 704	7 300	1 617	852	1 173	318	8 470	8	
9	Crecchio.....	2 785	3 769	333	3 000	212	73	7 387	1 360	5 408	1 784	4 408	583	1 210	50	14 803	348	7 764	744	15 895	9	
10	Fallascoso.....	609	1 369	36	909	706	1 415	4 435	510	191	600	1 781	1 324	322	52	4 780	1 300	1 000	45	186	5 966	10	
11	Fallo.....	775	2 868	896	20	3 792	7 576	1 340	50	810	2 124	3 127	2 403	25	197	10 076	2 500	212	10 288	11	
12	Fara San Martino.....	2 362	3 180	3 200	2 000	1 560	50	9 930	595	19	1 782	5 262	575	100	10 052	150	450	422	1 890	12 392	12	
13	Fossacesia.....	3 488	12 040	700	7 505	4 575	6 764	31 584	2 973	1 015	3 568	8 729	8 134	860	39 358	65 584	34 000	1 404	66 988	13	
14	Frisa.....	1 777	1 485	3 793	1 696	1 518	8 522	329	20	1 723	2 697	5 699	3 879	24	14 371	18 755	12 906	874	28 151	14	
15	Gamberale.....	1 259	8 557	899	3 072	792	13 320	2 351	563	1 202	4 170	1 489	11 146	20 921	8 500	899	409	22 229	15	
16	Gessopalena.....	3 263	4 820	820	4 000	375	9 734	19 749	1 416	2 089	2 436	4 884	23 215	3 836	9 849	200	46	1 166	49 137	31 788	2 400	1 758	53 295	16	
17	Lama dei Peligni.....	2 865	5 889	1 080	3 381	607	140	11 097	1 487	291	2 264	5 033	1 673	3 734	3 000	50	1 595	19 097	8 009	2 735	21 832	17	
18	Lanciano.....	17 199	4 431	55 700	40 868	45 286	20 375	166 660	30 429	4 630	17 896	49 494	17 434	500	3 076	500	27 430	3 270	154 659	306	12 307	59 964	226 930	18	
19	Lettopalena.....	1 030	3 350	1 188	1 368	388	6 294	1 393	63	1 224	2 802	1 673	502	2 189	130	173	10 149	3 465	328	718	526	11 003	19
20	Montelapiano.....	678	600	1 119	2 020	1 434	5 193	363	359	1 132	2 585	1 282	1 358	17	497	7 593	2 000	400	300	7 893	20
21	Montenerodomo.....	1 846	2 740	150	1 000	2 845	1 436	8 171	2 132	350	1 228	2 538	1 083	586	1 504	9 421	1 250	405	9 826	21	
22	Mozzagrogna.....	2 007	880	335	4 353	283	50	5 901	204	400	1 755	2 641	2 136	30	24	250	7 502	60	6	1 547	1 451	8 959	22
23	Orsogna.....	6 451	10 126	7 655	7 115	3 610	990	29 496	4 001	5 451	4 972	12 724	200	2 372	12 247	1 110	3 459	46 539	10 400	9 278	15 921	6 236	62 052	23
24	Ortona.....	12 122	19 339	27 068	22 793	3 513	10 109	82 822	23 293	1 400	11 405	22 931	23 298	50	3 440	15 069	2 301	103 207	37 250	19 011	2 116	16 207	138 425	24
25	Palena.....	3 979	23 200	1 400	1 415	2 430	28 445	11 616	1 400	3 778	10 588	100	2 459	320	3 247	33 508	5 063	3 231	36 739	25	
26	Palombaro.....	2 237	4 620	2 000	90	1 675	8 385	2 092	940	1 861	3 423	2 757	1 312	12 385	3 000	1 000	1 936	14 321	26
27	Pennadomo.....	1 154	1 416	1 476	4 051	1 210	8 153	365	240	1 157	2 307	1 950	2 769	75	8 863	710	32	8 895	27	
28	Pizzoferrato.....	1 660	7 211	2 297	2 511	1 940	13 959	2 037	116	1 433	6 769	1 591	3 852	1 248	10	50	17 106	1 513	4 660	1 187	19 806	28
29	Quadri.....	921	1 325	972	1 705	4 002	707	50	617	2 057	49	200	1 288	100	95	5 163	1 068	1 569	1 662	190	6 922	29
30	Rocca San Giovanni.....	2 037	3 569	1 139	12 640	3 535	6 425	27 328	5 348	550	1 822	5 715	8 530	1 370	40	2 200	25 575	50	1 803	893	28 271	30	
31	Roccascalegna.....	2 021	2 959	100	5 118	2 159	2 500	12 836	1 014	245	1 169	3 806	4 960	795	200	12 189	1 696	1 049	440	14 325	31
32	Rojo del Sangro.....	951	4 407	2 137	30	2 272	8 846	1 649	611	1 315	6 144	2 252	2 261	40	127	14 429	5 200	1 237	1 620	178	15 844	32
33	Rosello.....	1 868	9 815	500	2 000	2 945	9 304	24 564	3 913	150	1 855	5 399	5 847	2 000	3 483	1 060	40	2 272	26 019	5 900	5 445	1 000	812	32 276	33
34	Santa Maria Imbaro.....	830	45	1 692	1 504	698	3 939	105	130	1 212	1 804	100	1 704	74	5 129	691	448	947	391	5 968	34
35	Sant' Eusanio del Sangro.....	2 192	5 175	435	4 160	2 698	1 051	13 519	1 919	212	1 870	4 947	2 649	12 000	3 158	1 900	650	125	29 430	31 345	15 431	1 086	45 950	35	
36	San Vito Chietino.....	3 964	1 474	4 952	4 722	11 767	6 480	29 395	11 484	750	3 321	9 911	5 775	784	10	744	32 770	1 000	4 384	6 013	39 792	36
37	Taranta Peligna.....	1 473	3 013	1 436	2 395	1 098	7 942	604	328	1 288	4 568	1 484	177	8 239	297	1 311	9 550	37	
38	Torricella Peligna.....	4 028	1 452	4 500	5 306	10 584	21 842	427	2 030	3 198	6 468	11 783	3 000	10 187	3 241	2 297	42 631	20 119	670	1 242	43 873	38
39	Treglio.....	658	794	320	3 011	1 361	1 001	6 487	1 204	50	627	2 323	1 105	1 067	30	6 406	668	587	440	7 514	39
40	Villa Santa Maria.....	2 607	2 726	150	3 736	4 410	896	11 918	2 405	470	2 490	5 827	11 089	30	635	22 973	11 300	608	363	5 746	29 327	40
	TOTALE.....	112 730	199 039	109 924	181 516	127 982	142 083	760 544	132 995	34 762	100 099	249 347	176 713	22 011	115 064	67 988	45 234	35 678	979 892	253 550	93 856	59 651	126 328	1 200 076	
	Circondario di Vasto.																									
1	Archi.....	2 938	13 839	727	4 500	3 860	360	23 286	5 483	1 000	2 656	6 842	5 723	67 000	85	4 813	93 602	60 600	5 778	15 494	1 831	101 211	1
2	Atessa.....	10 111	48 692	3 000	16 000	3 567	7 462	78 721	23 511	1 100	10 134	27 039	3 276	2 834	4 860	3 215	75 999	1 709	8 360	3 929	12 781	97 140	2
3	Bomba.....	3 094	6 217	2 724	4 500	6 240	33	19 714	4 162	578	2 374	4 538	12 063	1 516	96	3 139	28 466	12 000	5 270	2 022	3 055	36 791	3
4	Carpinetto Sinello.....	1 322	5 101	2 000	48	500	7 649	999	1 500	1 163	5 032	1 000	4 290	215	14 199	6 550	969	15 168	4
5	Carunchio.....	2 392	6 933	2 205	122	10	9 270	2 788	350	1 942	5 757	20	2 459	900	40	491	14 747	14 832	9 028	327	257		

Chieti

TAV. I. - Bilanci dei comuni per l'anno

1884 riassunti per titoli principali.

Chieti

Numero d'ordine	COMUNI	Popolazione presente al 31 dicembre 1881	ENTRATE EFFETTIVE					SPESA					EFFETTIVE						MOVIMENTO di capitali		DIFFERENZA dei residui		PARTITE di giro e contabilità speciali	TOTALE generale delle entrate uguali a quello delle spese	Numero d'ordine	
			ORDINARIE				STRAORDINARIE	TOTALE	OBBLIGATORIE ORDINARIE				OBBLIGATORIE STRAORDINARIE			FACOLTATIVE			TOTALE	della ENTRATA	della SPESA	Attiva				Passiva
			Rendite patrimoniali	Dazio di consumo comunale	Sovrimposta sui terr. e sui fabbricati	Altre entrate			Oneri patrimoniali	Opere pubbliche	Istruzione pubblica	Altre spese	Opere pubbliche	Istruzione pubblica	Altre spese	Opere pubbliche	Istruzione pubblica	Altre spese								
9	Castiglione Messer Marino.....	3 916	33 688	3 027	673	8 493	45 881	20 025	5 149	5 834	8 755	7 855	4 832	1 912	54 362	8 481	2 180	56 542	9	
10	Celenza sul Trigno.....	1 829	14 574	1 700	360	3 367	20 001	2 049	250	1 265	4 234	7 517	100	8 811	2 920	22	963	28 131	8 400	2 500	2 230	1 679	32 310	10
11	Colledimezzo.....	1 507	4 024	1 680	3 278	462	9 444	4 072	873	1 152	3 768	2 250	958	1 050	778	14 901	4 427	731	1 761	805	16 437	11
12	Cupello.....	3 257	6 474	3 000	1 100	320	10 894	3 930	6 323	2 701	8 475	16 342	6 560	30	475	41 836	34 200	3 000	2 742	419	48 235	12
13	Dozzola.....	982	6 733	281	996	2 136	2 619	12 765	2 382	1 202	4 562	2 930	193	1 926	2 212	15 407	1 642	1 000	466	15 873	13
14	Fraine.....	1 542	2 453	1 549	4 438	10 654	19 094	1 887	245	1 198	4 621	3 100	8 482	2 000	225	21 758	667	3 331	1 025	23 450	14
15	Fresagrandinaria.....	1 676	5 600	2 432	48	614	8 694	4 608	4 346	1 164	7 427	1 619	4 935	150	35	646	24 930	8 003	444	8 672	507	25 881	15
16	Furci.....	2 341	8 425	301	3 000	3 268	8 136	23 130	3 005	200	2 128	7 322	4 840	2 097	19 150	600	618	39 960	19 025	2 195	1 161	43 316	16
17	Gissi.....	4 310	20 323	6 000	210	105	26 638	11 278	560	2 952	7 550	8 064	2 776	33 180	14 273	7 731	1 485	42 396	17
18	Guilmi.....	1 933	5 084	2 461	1 646	1 541	10 732	2 684	425	1 169	3 699	1 662	6 579	137	16 335	3 400	2 223	608	16 963	18
19	Lentella.....	798	5 013	100	1 165	92	1 346	7 716	1 262	20	1 214	3 853	1 417	180	963	8 909	1 193	745	9 654	19
20	Liscia.....	1 641	2 614	1 644	2 135	20	6 413	1 450	220	1 154	6 672	6 413	3 774	760	20 413	8 843	2 690	7 877	932	24 065	20
21	Montazzoli.....	3 006	11 930	440	2 120	5 998	3 570	24 058	2 099	900	2 349	8 558	157	4 226	138	91	3 612	22 150	2 000	3 908	1 636	27 694	21
22	Monteferrante.....	806	1 682	1 123	2 954	50	5 809	1 856	1 359	1 243	4 333	266	3 000	4 219	594	16 870	11 031	546	17 416	22
23	Monteodorisio.....	2 387	9 728	135	510	10 373	3 453	500	1 010	4 144	5 300	20	1 266	6	177	16 776	2 000	4 403	600	17 376	23
24	Paglieta.....	4 201	6 500	400	7 000	5 820	180	19 000	4 293	1 847	3 635	7 338	481	5 241	110	320	23 768	200	2 000	5 668	1 114	26 882	24
25	Palmoli.....	3 091	5 329	4 182	85	4 580	14 176	10 464	1 000	2 700	10 870	13 193	150	10 621	17	40	604	49 639	23 848	5 312	16 947	1 410	56 381	25
26	Perano.....	1 283	1 007	190	1 750	1 520	623	5 090	465	700	1 162	2 060	650	7 677	850	355	13 919	7 500	309	1 629	996	15 215	26
27	Pietraferrazzana.....	550	2 061	660	579	60	3 360	602	70	664	1 566	37	40	434	2 378	30	740	6 561	2 876	325	479	7 040	27
28	Pollutri.....	3 531	24 173	988	100	25 261	7 410	1 700	5 090	13 818	5 886	509	2 700	13 710	40	8 250	59 104	38 198	4 890	535	700	64 694	28
29	Roccaspinalveti.....	2 511	9 764	2 015	967	1 899	14 645	2 975	200	1 808	3 699	7 492	65	3 008	398	19 645	25 000	20 000	1 335	40 980	29
30	San Buono.....	2 732	3 312	435	3 226	25	6 998	769	720	2 007	4 446	11 340	3 016	22 298	15 300	2 342	24 640	30
31	San Giovanni Lipioni.....	852	3 073	1 109	252	1 950	6 384	971	637	1 895	2 482	449	260	407	7 101	1 728	1 211	200	199	8 511	31
32	San Salvo.....	2 286	21 001	470	576	9 800	31 817	8 342	1 500	2 223	11 800	10 397	30	4 548	1 087	39 927	3 030	5 000	2 000	41 927	32
33	Scerni.....	4 176	12 107	8 194	2 703	3 735	26 739	11 346	360	4 630	9 452	6 900	542	1 950	5 964	5 687	46 881	19 208	934	2 189	49 070	33
34	Schiavi di Abruzzo.....	3 771	3 000	4 070	8 612	150	15 832	1 303	2 534	6 585	2 270	19 261	2 135	200	75	34 363	16 143	835	3 223	1 973	37 171	34
35	Torino di Sangro.....	4 101	24 369	198	610	25 177	3 565	1 212	3 431	8 035	8 260	5 162	3 131	32 796	400	822	8 041	1 306	34 924	35
36	Tornareccio.....	2 813	9 328	2 837	3 110	577	15 852	3 906	200	2 075	9 834	680	2 813	117	1 487	23 680	13 569	5 002	739	1 414	30 835	36
37	Torrebruna.....	1 629	4 211	1 700	1 020	2 004	8 935	1 539	182	1 762	4 018	2 104	2 023	50	121	11 799	2 864	314	12 113	37
38	Tuffillo.....	1 454	4 526	789	5	5 990	11 310	2 557	270	1 081	4 073	4 889	998	151	14 019	2 398	311	473	14 492	38
39	Vasto.....	13 883	28 706	43 144	24 000	2 628	4 430	102 928	7 254	3 560	13 690	46 733	4 926	500	15 675	14 995	10 870	7 638	125 861	2 155	6 683	27 461	65 889	198 433	39
40	Villafonsina.....	1 694	18 719	2 537	72	315	21 643	2 864	263	2 014	6 519	20	1 315	327	2 400	15 722	6 100	179	5 820	27 642	40
	TOTALE.....	115 659	461 948	51 742	133 141	74 921	88 821	810 573	184 978	54 585	107 749	313 593	171 544	33 129	190 179	155 834	23 758	67 008	1 302 357	408 342	111 056	195 564	1 066	126 666	1 541 145	

Riepilogo per circondari.

40	Chieti.....	115 559	103 551	25 830	195 711	122 923	82 299	822 790	165 590	33 461	106 177	285 167	183 501	22 919	113 731	34 010	7 672	51 157	1 003 418	187 755	80 441	73 310	187 165	1 271 024	40
40	Lanciano.....	112 720	199 039	109 924	181 516	127 982	142 083	760 541	132 996	34 762	100 099	249 347	176 713	22 011	115 064	67 988	45 234	35 678	979 892	253 550	93 856	59 654	126 328	1 200 076	40
40	Vasto.....	115 659	461 948	51 742	133 141	74 921	88 821	810 573	184 978	54 585	107 749	313 593	171 544	33 129	190 179	155 834	23 758	67 008	1 302 357	408 342	111 056	195 564	1 066	126 666	1 541 145	40
120	Totale della provincia.....	343 948	824 538	419 976	510 368	325 826	313 203	2 393 911	483 564	122 808	314 025	843 107	531 758	78 089	418 977	267 832	76 664	153 843	3 285 667	849 647	285 353	328 528	1 066	440 159	4 012 245	120

Numero d'ordine	COMUNI	Popolazione presente al 31 dicembre 1881	ENTRATE EFFETTIVE					SPESSE				EFFETTIVE						MOVIMENTO di capitali		DIFFERENZA dei residui		PARTITE di giro e contabilità speciali	TOTALE generale delle entrate uguale a quello delle spese	Numero d'ordine					
			ORDINARIE				STRAORDINARIE	TOTALE	OBBLIGATORIE ORDINARIE				OBBLIGATORIE STRAORDINARIE			FACOLTATIVE			TOTALE	della ENTRATA	della SPESA				Attiva	Passiva			
			Rendite patrimoniali	Dazio di consumo comunale	Sovrimposta sul terr. e sui fabbricati	Altre entrate			Oneri patrimoniali	Opere pubbliche	Istruzione pubblica	Altre spese	Opere pubbliche	Istruzione pubblica	Altre spese	Opere pubbliche	Istruzione pubblica	Altre spese											
																											ENTRATA	SPESA	Attiva
Circondario di Como. PROVINCIA DI COMO.																													
1	Albate	1 724	1 015	340	6 407	1 248	360	9 370	179	1 130	1 006	2 853	500	...	85	...	20	594	6 367	...	8	...	2 995	1 058	10 428	1			
2	Albese	1 559	2 820	687	2 079	486	...	6 072	176	650	998	3 098	200	...	450	600	6 172	100	...	1 052	7 224	2			
3	Albiolo	806	1 833	7	2 343	747	...	4 903	98	450	1 059	1 552	914	...	16	853	4 742	158	...	318	5 218	3			
4	Albogasio	376	2 471	40	284	55	5	2 855	685	272	450	910	245	...	10	554	3 126	220	...	51	...	246	3 372	4			
5	Alserio	732	180	165	3 000	615	...	3 960	...	800	548	2 242	50	...	300	495	4 455	5			
6	Alzate con Verzago	1 492	164	340	4 230	1 155	...	5 889	18	1 280	1 147	2 619	500	...	200	20	1 780	7 689	6			
7	Anzano del Parco	1 142	48	419	2 199	630	...	3 326	2	560	1 156	1 841	100	533	...	473	4 332	7		
8	Appiano	3 062	1 683	941	14 243	2 702	20	19 589	3 312	2 436	1 797	6 074	490	1 000	1 301	428	...	2 611	22 628	8		
9	Arcellasco	751	160	80	2 883	728	...	3 851	100	1 079	566	2 210	843	...	350	2 022	...	507	6 380	9		
10	Argegno	657	214	740	3 058	2 763	...	6 775	381	390	896	3 050	1 914	7 002	13 777	10		
11	Arosio	1 115	50	280	5 716	821	...	6 817	500	740	1 011	2 459	100	719	...	706	7 523	11		
12	Asnago	708	423	120	3 110	433	...	4 036	22	465	1 079	2 045	522	167	...	188	4 436	12		
13	Bellagio	3 254	2 986	2 600	16 008	6 913	360	28 867	3 096	4 800	4 230	8 137	1 100	2 305	2 500	201	1 080	27 449	...	1 600	182	9 027	38 076	13	
14	Bellano	3 136	3 283	3 142	9 248	4 638	...	20 311	5 087	1 182	2 778	5 875	200	100	1 900	685	...	7 668	28 664	14		
15	Bene Lario	479	3 606	30	1 058	796	...	5 490	734	500	560	2 026	1 260	...	335	309	5 799	15		
16	Beregazzo	683	208	18	2 898	394	...	3 518	4	1 521	889	1 546	200	1 109	...	197	4 824	16		
17	Bernate di Como	389	482	15	3 010	296	75	3 878	112	180	535	924	500	...	370	536	...	581	131	4 009	17	
18	Binago	1 906	204	361	7 473	1 321	...	9 362	857	650	1 603	2 397	228	9 590	18	
19	Bizzarone	599	348	15	2 858	366	...	3 587	69	585	567	1 699	20	826	358	4 359	19	
20	Blessagno	434	2 047	6	1 477	606	...	4 136	781	595	450	2 091	200	...	150	100	306	...	213	4 655	20
21	Blevio	915	491	500	4 083	2 658	...	7 732	3 416	1 147	879	2 385	150	982	8 959	21		
22	Breccia	1 111	190	146	3 968	560	...	4 861	28	780	1 133	2 343	400	333	5 317	22		
23	Breglia	269	287	2	1 611	303	...	2 233	507	...	333	847	50	...	350	146	2 682	23		
24	Bregnano	2 369	1 657	180	8 946	623	1 710	13 116	378	1 750	2 430	4 170	1 155	...	510	...	300	467	...	894	14 477	24
25	Brenna	961	192	26	3 400	559	...	4 177	171	865	938	1 974	180	306	4 494	25	
26	Brienno	517	1 934	269	461	455	310	3 459	760	340	630	1 151	250	274	4 055	26	
27	Brunate	372	191	112	1 844	372	...	2 519	3	210	485	1 014	787	175	2 694	27	
28	Buccinigo	690	228	100	1 884	608	...	2 820	126	355	602	1 317	300	...	400	272	3 792	23	
29	Bugiallo	634	626	20	2 151	582	...	3 382	201	315	460	1 435	270	471	3 873	29	
30	Buggiolo	155	361	10	...	290	...	661	169	175	138	686	358	...	435	55	2 016	30	
31	Bulgarograsso	859	160	58	4 772	517	...	5 537	470	802	880	1 530	150	157	6 221	31	
32	Bulgorello	682	20	100	2 457	451	...	3 028	...	460	1 401	2 401	100	...	550	308	3 936	32	
33	Cabiate	1 265	...	300	4 214	424	...	4 968	131	370	1 108	2 540	290	318	5 655	33	
34	Cadrago	1 547	1 248	449	1 719	1 130	...	4 546	275	971	962	2 872	170	830	6 560	34	
35	Cagno	944	253	50	5 171	667	...	6 141	170	982	870	1 502	300	350	6 491	35
36	Camerlata	2 517	414	2 900	7 772	2 440	...	13 526	292	3 730	2 463	4 781	3 370	...	3 120	3 649	23 175	36	
37	Cannago di Uggiate	460	...	13	2 337	351	...	2 701	223	755	440	1 357	150	130	3 165	37
38	Cannago Volta	451	20	50	1 773	291	...	2 134	1	430	405	991	50	227	2 361	38
39	Campione	375	474	115	325	882	...	1 796	83	175	450	969	192	116	1 985	39	
40	Cantù	8 417	2 029	4 800	31 768	7 621	4 299	50 517	6 212	5 961	11 186	16 921	500	200	3 975	3 000	5 467	4 395	57 817	7 000	400	700	...	11 036	69 233	40	
41	Capiago	856	35	28	3 046	404	...	3 513	30	740	1 128	2 029	200	257	5 960	41
42	Carate Lario	768	1 192	345	703	1 561	...	3 801	120	310	999	1 434	270	977	5 390	42	
43	Carbonate	696	330	100	3 335	292	...	4 057	43	827	904	1 964	110	...	100	311	4 614	43	
44	Carcano	488	...	73	3 647	476	...	4 196	...	440	572	1 189	680	259	4 455	44
45	Careno	228	669	20	883	547	...	2 119	282	160	350	1 183	124	285	2 404	45
46	Carimate	1 448	...	257	8 897	565	...	9 719	189	2 050	1 873	2 821	100	...	2 360	1 153	11 086	46
47	Carlazzo Valsolda	1 007	3 490	152	2 902	784	...	7 328	2 505	713	1 040	2 750	300	748	8 076	47

Numero d'ordine	COMUNI	Popolazione presente al 31 dicembre 1881	ENTRATE EFFETTIVE					SPESA					EFFETTIVE					MOVIMENTO di capitali		DIFFERENZA del residui		PARTITE di giro e contabilità speciali	TOTALE generale delle entrate uguale a quello delle spese	Numero d'ordine		
			ORDINARIE				STRAORDINARIE	TOTALE	OBBLIGATORIE ORDINARIE				OBBLIGATORIE STRAORDINARIE			FACOLTATIVE			della ENTRATA	della SPESA	Attiva				Passiva	
			Rendite patrimoniali	Dazio di consumo comunale	Sovrimposta sui terr. e sui fabbricati	Altre entrate			Oneri patrimoniali	Opere pubbliche	Istruzione pubblica	Altre spese	Opere pubbliche	Istruzione pubblica	Altre spese	Opere pubbliche	Istruzione pubblica	Altre spese								TOTALE
48	Carnago.....	1 246	40	251	5 017	456	5 794	39	842	1 151	2 629	100	200	67	45	550	5 623	171	472	6 266	48	
49	Casanova di Uggiate.....	412	146	10	2 188	323	2 667	114	333	440	814	415	15	374	2 505	200	38	319	3 024	49	
50	Casasco d'Intelvi..	573	2 025	66	1 740	1 998	5 849	402	572	894	2 582	200	804	5 454	395	394	6 243	50		
51	Casletto.....	511	33	2 093	369	2 495	325	528	1 532	507	80	15	200	3 187	692	212	3 999	51	
52	Casino al Piano.....	542	22	90	1 302	440	1 854	30	315	605	849	200	16	288	2 333	479	307	2 640	52	
53	Casinate.....	879	370	220	3 675	779	5 044	62	553	1 000	1 846	2 658	100	192	1 092	7 503	2 459	435	7 998	53	
54	Cassano Albese.....	456	834	28	1 289	191	2 342	73	324	472	891	100	20	417	2 297	45	147	2 489	54	
55	Cassina Rizzardi.....	796	470	90	4 539	433	5 532	24	790	1 172	2 233	80	20	340	4 659	873	295	5 827	55	
56	Castello Valsolda.....	208	1 541	195	199	1 935	390	225	340	1 021	123	4	2 103	168	1 641	3 744	56	
57	Castelnuovo Bazente.....	433	59	28	2 528	237	2 832	316	735	430	997	100	331	2 909	57	81	2 990	57	
58	Castiglione d'Intelvi.....	717	1 011	150	1 497	2 596	1 710	6 964	1 229	620	1 616	1 780	160	528	150	1 345	8 464	1 500	2 549	11 013	58	
59	Cavallasca.....	607	50	2 642	355	3 047	20	980	592	1 235	50	20	150	3 047	308	3 355	59	
60	Cavargna.....	456	1 806	1 800	4 052	1 395	102	430	1 647	150	283	30	15	4 052	151	4 203	60	
61	Caversaccio.....	475	275	10	1 658	458	2 401	68	400	393	1 000	30	150	15	422	2 478	77	293	2 771	61	
62	Cerano d'Intelvi.....	695	2 332	12	1 018	2 529	6 041	992	835	914	2 329	500	610	1 500	616	8 296	560	8 906	62	
63	Cermeate.....	2 696	1 239	300	9 224	791	11 614	146	2 080	2 142	5 442	950	600	512	11 872	50	2 305	1 815	13 687	63	
64	Cernobbio.....	984	230	1 600	6 410	3 591	11 821	537	424	1 072	3 896	1 500	3 732	210	450	11 821	2 252	14 073	64	
65	Cima.....	258	3 362	11	8	1 154	4 535	588	307	380	700	1 170	366	4 535	162	4 697	65	
66	Cirimido.....	949	33	250	3 288	626	4 197	124	750	1 080	1 485	150	35	81	492	4 197	390	4 587	66	
67	Civello.....	857	216	105	3 493	738	4 572	81	300	1 004	1 948	221	65	640	4 259	313	385	4 957	67	
68	Civenna.....	409	1 949	10	723	654	3 336	304	155	410	1 362	10	560	500	10	25	3 336	211	3 547	68	
69	Civiglio.....	435	12	1 984	415	2 411	52	300	456	1 184	222	6	191	2 411	213	2 624	69	
70	Claino con Osteno.....	716	6 726	128	836	462	8 155	1 759	690	872	3 072	600	430	35	7 458	20	717	707	8 882	70	
71	Colico.....	3 539	3 684	1 200	13 018	4 799	23 195	2 595	3 500	5 194	7 245	1 300	50	2 552	22 436	4 150	4 909	4 850	32 195	71		
72	Colonno.....	588	1 406	20	745	1 624	3 895	471	40	527	1 396	250	100	180	10	2 974	500	421	313	4 238	72		
73	Como.....	25 560	39 403	315 021	112 806	126 073	20 261	613 564	200 132	29 688	47 715	214 261	30 355	27 574	27 041	32 822	32 411	641 999	38 377	9 942	157 767	809 708	73	
74	Consiglio di Runo.....	913	3 139	201	2 690	1 133	2 356	9 522	1 611	378	939	3 515	550	9 522	728	10 250	74	
75	Corenno Plinio.....	214	1 316	6	539	733	2 594	260	200	510	967	300	195	27	288	2 747	153	245	2 992	75	
76	Corrido.....	585	1 806	35	1 229	1 252	4 378	1 212	350	558	1 425	277	10	546	4 378	235	4 613	76	
77	Costa Masnaga.....	2 042	255	8 664	1 150	565	10 634	1 100	1 741	100	480	2 115	29	10 934	300	1 118	12 052	77	
78	Cremia.....	1 006	1 635	140	3 840	1 271	6 891	1 915	200	963	1 346	1 000	250	103	1 114	6 891	480	7 371	78	
79	Cremnago.....	842	151	2 749	520	3 420	416	969	2 028	80	3 493	73	357	3 850	79	
80	Cressogno.....	80	1 135	18	538	165	1 856	529	80	333	490	220	117	1 769	250	163	94	2 113	80	
81	Crevenna.....	519	778	210	2 650	380	4 018	170	551	436	1 248	10	820	550	20	213	4 018	215	4 233	81	
82	Croce.....	205	929	45	1 880	163	3 017	885	25	340	1 069	100	7	2 426	591	300	3 317	82	
83	Cuccigago.....	1 043	108	4 609	391	5 108	750	800	1 009	2 703	50	20	329	5 661	553	463	6 124	83	
84	Cusino.....	283	3 086	1 110	592	4 718	1 229	320	306	2 041	822	4 718	160	4 878	84	
85	Dasio.....	140	1 074	16	554	251	1 905	391	159	353	650	400	157	176	2 286	381	127	2 413	85	
86	Dervio.....	919	1 329	647	2 426	1 871	6 273	1 112	580	954	3 914	1 000	50	725	200	8 535	3 000	5 262	822	12 357	86	
87	Dizzasco.....	601	542	150	2 938	1 543	5 193	957	204	939	2 643	450	5 193	3 181	8 374	87	
88	Domaso.....	1 163	57	690	5 556	1 928	1 029	9 260	1 985	450	1 086	1 679	171	300	8 660	600	931	10 191	88	
89	Dongo.....	1 457	260	660	7 616	2 515	11 051	2 316	1 065	1 958	3 550	300	692	1 000	120	50	11 051	1 340	12 391	89	
90	Dorio.....	405	676	75	4 105	1 300	3 230	9 386	1 311	200	515	5 000	250	9 771	385	263	10 034	90	
91	Dosso del Liro.....	693	3 765	15	4 045	705	8 530	1 977	165	966	2 352	1 000	400	15	800	7 675	1 000	145	327	9 002	91	
92	Drano.....	410	1 197	155	654	617	2 623	619	390	420	1 772	482	3 683	1 060	543	4 226	92	
93	Drezzo.....	519	50	2 307	509	2 866	20	437	565	1 322	10 500	12	150	13 006	10 700	500	298	13 864	93	
94	Erba.....	1 687	2 421	900	5 831	1 594	10 746	283	1 107	1 525	4 375	275	20	390	2 100	60	766	10 806	4 766	15 512	94	
95	Esino Inferiore.....	385	2 917	7	616	3 540	707	70	593	1 357	581	10	22	3 340	200	216	3 756	95	
96	Esino Superiore.....	463	2 268	20	345	1 131	3 764	1 117	350	552	1 457	516	3 992	2 228	2 000	288	6 280	96	
97	Fabbrica D'Adda.....	662	23	60	3 153	272	3 508	525	924	1 397	682	40	3 508	203	3 711	97	

Como

TAV. I. — Bilanci dei comuni per l'anno 1884 riassunti per titoli principali.

Como

Numero d'ordine	COMUNI	Popolazione presente al 31 dicembre 1881	ENTRATE EFFETTIVE					SPESE				EFFETTIVE						MOVIMENTO di capitali		DIFFERENZA del residui		PARTITE di giro e contabilità speciali	TOTALE generale delle entrate uguale a quello delle spese	Numero d'ordine		
			ORDINARIE				STRAORDINARIE	TOTALE	OBBLIGATORIE ORDINARIE				OBBLIGATORIE STRAORDINARIE			FACOLTATIVE			della ENTRATA	della SPESA	Attiva				Passiva	
			Rendite patrimoniali	Dazio di consumo comunale	Sovrimposta sul terr. e sui fabbricati	Altre entrate			Oneri patrimoniali	Opere pubbliche	Istruzione pubblica	Altre spese	Opere pubbliche	Istruzione pubblica	Altre spese	Opere pubbliche	Istruzione pubblica	Altre spese								TOTALE
98	Fenegrò.....	1 446	1 830	250	5 478	793	8 351	286	1 862	1 189	2 762	2 170	80	319	420	8 588	287	740	9 328	98
99	Figino Serenza.....	1 458	585	200	4 989	856	6 630	153	1 784	1 288	3 037	600	100	670	7 632	1 002	759	8 891	99
100	Fino Mornasco.....	2 079	347	200	7 017	1 671	9 265	58	1 834	1 923	4 422	200	400	40	400	9 277	12	1 606	10 883	100
101	Gaggino.....	685	558	40	2 594	284	3 476	433	540	577	1 529	100	10	150	3 389	137	257	3 733	101
102	Garzeno.....	1 634	9 196	20	3 933	1 266	14 415	6 319	900	972	3 637	700	1 887	14 415	400	14 815	102
103	Gera.....	547	4 875	337	3 020	605	25	8 862	1 222	429	1 204	3 070	680	303	300	25	344	7 577	400	1 685	291	9 553	103
104	Germasino.....	400	1 826	2	3 390	407	5 625	2 851	512	425	1 849	200	125	5 962	317	250	6 212	104
105	Gironico.....	833	1 207	90	2 951	473	4 721	181	1 024	899	2 110	150	37	400	4 751	30	301	5 142	105
106	Gottro.....	328	1 002	10	964	829	2 805	977	300	220	1 358	115	35	3 005	209	159	3 164	106
107	Grandate.....	913	2 619	85	1 263	287	4 254	116	360	1 090	1 471	100	15	877	4 029	90	504	4 758	107
108	Grandola.....	1 166	3 395	307	6 527	938	653	11 820	3 472	200	1 423	4 470	1 000	600	11 165	7 660	8 315	757	20 237	108
109	Gravedona.....	1 627	1 079	1 094	5 177	3 084	100	10 534	2 499	640	1 730	3 060	600	4 000	696	30	1 779	15 034	4 500	2 838	17 872	109
110	Griante.....	698	1 272	506	2 350	891	5 019	1 042	290	648	1 822	250	710	30	627	5 419	400	2 055	7 474	110
111	Grona.....	233	1 828	10	752	516	3 106	199	160	448	1 434	895	181	3 317	21	232	197	3 535	111
112	Guanzate.....	2 221	555	535	6 859	1 922	9 871	554	1 095	2 039	3 876	1 000	3 303	20	823	12 674	3 703	1 500	600	2 217	16 421	112
113	Incino.....	1 337	2 393	570	3 583	1 594	8 140	423	839	1 541	2 852	150	708	1 000	123	504	8 140	1 735	9 875	113
114	Intimiano.....	546	28	6	2 649	235	2 918	50	400	520	1 547	100	50	2 667	251	200	3 118	114
115	Introzzo.....	280	2 793	91	2 884	692	200	420	4 150	490	10	216	6 178	2 803	491	78	6 256	115
116	Inverigo.....	1 318	346	4 757	696	5 799	1 152	1 166	3 208	200	125	462	6 313	514	1 443	7 736	116
117	Laglio.....	624	901	430	1 150	1 806	4 287	100	600	760	1 566	537	724	4 587	700	4 987	117
118	Laino.....	526	1 455	27	471	1 108	3 061	780	460	733	1 201	339	300	1 203	5 039	852	1 126	1 199	6 238	118
119	Lambrugo.....	634	280	3 227	472	3 979	585	1 191	1 785	640	150	250	4 601	622	439	5 040	119
120	Lanzo d'Intelvi.....	685	1 447	50	1 849	940	4 286	1 161	500	895	1 915	300	1 000	1 784	20	943	8 518	1 050	3 182	666	9 184	120
121	Lemna.....	327	1 639	56	2 000	445	4 140	520	430	700	1 312	530	150	698	4 340	200	780	5 120	121
122	Lenno.....	1 308	3 612	297	3 592	1 645	300	9 446	2 270	220	1 116	2 249	1 233	100	985	25	1 248	9 446	1 488	10 934	122
123	Lezza.....	376	501	35	1 728	329	2 598	121	415	316	599	110	10	945	2 510	150	73	260	2 926	123
124	Lezzeno.....	1 579	1 391	192	5 242	1 874	127	8 826	1 737	450	1 013	3 622	200	3 268	85	232	10 607	1 800	19	1 100	11 726	124
125	Limido.....	930	205	4 375	463	5 043	938	1 092	2 005	900	100	70	30	326	5 461	418	387	5 848	125
126	Limonta.....	411	1 987	129	687	316	3 119	508	300	430	1 001	400	15	665	3 119	260	3 379	126
127	Lipomo.....	461	35	90	2 096	189	2 410	10	225	545	1 061	400	50	50	8	203	2 552	142	161	2 713	127
128	Livo.....	778	2 195	8	4 726	1 014	7 873	1 967	389	880	2 137	2 000	200	7 573	500	11	7 884	128
129	Locate Varesino.....	1 300	2 223	220	3 785	110	6 368	255	1 345	1 225	3 340	138	25	40	6 368	518	6 886	129
130	Lomazzo.....	2 686	242	776	10 097	1 804	200	13 119	262	2 994	2 602	4 945	600	2 046	10	344	13 803	7 500	7 500	684	1 874	23 177	130
131	Loveno sopra Menaggio.....	553	792	26	4 047	1 083	2 958	8 906	1 044	626	558	1 655	425	10 958	780	7	210	16 263	8 000	800	157	760	17 823	131
132	Lucino.....	740	516	150	2 580	389	3 635	25	580	1 117	1 680	101	30	120	3 653	18	478	4 131	132
133	Luisago.....	467	225	75	1 758	327	2 385	192	130	500	978	80	10	114	2 004	400	19	386	2 790	133
134	Lurago d'Erba.....	1 837	260	5 591	1 571	7 422	90	1 331	1 780	3 501	350	240	630	7 922	500	1 000	1 956	10 878	134
135	Lurago Marinone.....	894	448	201	4 410	743	5 802	521	840	1 103	2 008	300	400	20	472	5 664	355	217	431	6 450	135
136	Lurate Abbate.....	3 380	130	690	8 400	2 830	12 050	424	1 310	3 074	3 662	100	1 350	40	3 100	13 050	1 010	1 461	14 521	136
137	Maccio.....	1 626	63	295	7 501	1 563	150	9 572	274	580	1 573	4 093	500	1 300	30	322	8 672	900	840	10 412	137
138	Mariano Comense.....	4 842	704	1 247	19 852	5 672	27 475	2 719	2 816	5 150	10 399	100	610	403	786	280	2 770	26 030	1 445	3 751	31 226	138
139	Maariano.....	802	25	511	7 649	1 154	9 339	415	591	1 011	1 881	80	4 206	530	12	613	9 339	502	9 841	139
140	Menaggio.....	1 404	1 760	2 037	4 000	4 431	12 228	2 903	980	1 602	4 016	800	613	1 870	12 784	356	7 480	20 264	140
141	Merone.....	421	20	2 501	380	2 901	330	407	1 360	200	150	148	2 645	256	181	3 082	141
142	Mezzegra.....	776	1 929	210	1 908	853	4 900	497	203	1 028	2 397	250	496	200	5 061	75	86	732	5 793	142
143	Minoprio.....	635	173	75	2 136	144	2 528	129	390	597	1 245	582	85	3 028	500	268	3 296	143
144	Mojana.....	500	42	1 963	525	2 530	75	160	475	1 288	182	2 180	533	183	154	2 867	144
145	Molina.....	312	2 004	30	754	688	3 476	263	200	420	1 851	200	100	462	3 476	282	3 758	145
146	Moltrasio.....	1 100	2 486	860	3 198	2 847	4 183	13 574	1 768	740	1 017	4 386	2 300	10 211	8 500	5 137	1 931	20 642	146
147	Monguzzo.....	923	80	5 328	360	5 768	132	475	776	2 700	200	570	4 853	800	115	393	6 161	147

Como

TAV. I. - Bilanci dei comuni per l'anno

1884 riassunti per titoli principali.

Como

Numero d'ordine	COMUNI	Popolazione presente al 31 dicembre 1881	ENTRATE EFFETTIVE					SPESA				EFFETTIVE						MOVIMENTO di capitali		DIFFERENZA dei residui		PARTITE di giro e contabilità speciall	TOTALE generale delle entrate uguale a quello delle spese	Numero d'ordine		
			ORDINARIE				STRAORDINARIE	TOTALE	OBBLIGATORIE ORDINARIE				OBBLIGATORIE STRAORDINARIE			FACOLTATIVE			della ENTRATA	della SPESA	Attiva				Passiva	
			Rendite patrimoniali	Dazio di consumo comunale	Sovrimposta sul terr. e sui fabbricati	Altre entrate			Oneri patrimoniali	Opere pubbliche	Istruzione pubblica	Altra spesa	Opere pubbliche	Istruzione pubblica	Altre spese	Opere pubbliche	Istruzione pubblica	Altre spese								TOTALE
148	Montano Comasco.....	560	...	6	2 702	201	...	2 909	110	738	527	1 457	50	...	20	7	2 909	266	3 175	148
149	Montemezzo.....	387	2 781	2	181	291	...	3 255	559	350	437	1 827	100	...	150	...	20	110	3 553	298	...	186	3 739	149
150	Monte Olimpino.....	2 272	224	450	7 971	4 629	...	13 274	1 068	2 150	1 813	5 713	1 900	...	230	1 000	13 274	2 244	15 518	150
151	Montorfano.....	655	316	32	2 282	289	...	2 919	21	744	743	1 552	200	3 260	1 000	1 000	341	...	463	4 723	151
152	Mozzate.....	1 811	1 378	370	5 412	1 133	...	8 293	256	1 531	1 062	4 958	1 200	...	500	303	9 810	1 517	...	3 153	12 963	152
153	Musso.....	743	717	97	3 551	951	...	5 316	886	150	596	1 830	300	...	404	50	4 216	...	1 100	61	5 380	153
154	Nesso.....	1 383	1 088	580	4 499	2 314	10	8 491	1 385	1 080	998	3 628	1 200	34	222	...	30	...	8 577	86	1 238	9 815	154
155	Nibionno.....	1 561	1 080	175	3 850	1 050	...	6 155	28	1 800	1 101	2 576	302	...	30	318	6 155	250	6 405	155
156	Novedrate.....	905	200	200	3 625	475	...	4 500	2	818	966	2 113	330	246	4 475	607	5 107	156
157	Olgiate Comasco.....	2 551	254	804	9 000	1 876	...	11 934	510	2 100	2 293	4 689	400	...	40	600	10 632	...	1 302	2 014	13 948	157
158	Oltrona di San Mamette.....	645	304	108	3 397	327	...	4 131	15	725	460	1 211	125	...	1 085	...	16	704	4 341	210	...	111	4 452	158
159	Orsenigo.....	1 002	30	151	2 681	466	...	3 328	30	925	1 267	3 140	300	...	26	...	5 688	2 360	...	452	6 140	159
160	Ossuccio.....	940	1 678	252	3 461	934	...	6 325	1 105	600	1 074	1 720	400	...	439	987	6 325	967	7 292	160
161	Palanzo.....	390	3 670	20	1 830	784	...	6 304	1 620	620	650	2 572	500	50	...	424	6 504	900	700	479	7 683	161
162	Parè.....	573	36	160	2 679	645	...	3 520	8	700	617	1 462	388	...	100	250	3 520	504	4 024	162
163	Parravicino.....	495	135	13	1 493	547	...	2 188	3	421	657	1 192	500	...	15	400	3 188	1 000	...	294	3 482	163
164	Peglio.....	339	1 032	6	2 373	301	...	3 712	1 101	400	367	1 509	300	...	10	...	3 712	221	3 933	164
165	Pellio di Sopra.....	677	5 383	50	1 543	1 019	50	8 045	1 565	700	1 016	3 207	1 137	...	1 220	1 466	10 311	900	1 366	551	10 862	165
166	Perledo.....	1 086	3 285	313	1 199	799	...	5 596	670	621	1 449	3 803	250	7 557	1 961	...	1 014	8 571	166
167	Pianello del Lario.....	979	1 767	112	3 632	848	50	6 409	1 731	300	920	2 829	519	6 549	140	363	6 912	167
168	Piano Porlezza.....	394	638	...	736	871	...	2 245	439	340	368	950	322	...	20	435	2 874	629	...	268	3 142	168
169	Piazza Santo Stefano.....	994	...	212	5 293	507	...	6 012	...	430	1 015	1 935	500	1 500	...	12	6 012	566	6 578	169
170	Pigra.....	476	1 300	74	760	1 683	...	3 817	408	410	413	2 436	3 098	6 915	3 098	...	249	7 164	170
171	Plesio.....	826	3 353	15	3 834	900	...	8 104	3 191	1 749	926	1 979	100	10 464	2 071	306	10 770	171
172	Pognana.....	649	327	69	3 096	917	...	4 409	632	380	587	1 963	75	12	4 239	...	200	30	...	492	4 931	172
173	Ponna.....	481	2 332	10	1 508	2 068	...	5 918	1 129	1 508	712	2 997	420	...	15	53	6 834	1 598	892	210	...	220	7 946	173
174	Ponte Lambro.....	878	214	609	4 527	1 022	1 590	7 992	308	684	892	1 245	340	1 100	15	2 174	6 758	541	800	...	975	995	9 528	174
175	Ponzate.....	347	153	31	2 238	287	...	2 709	...	540	445	1 348	200	...	27	140	2 700	9	2 943	175
176	Porlezza.....	1 221	5 799	900	714	1 297	...	8 710	1 658	700	1 435	2 579	816	...	994	2 000	...	1 356	11 538	2 228	...	600	...	3 863	15 401	176
177	Puria.....	262	1 400	45	710	25	...	2 180	991	55	960	777	370	2 691	1 789	300	...	978	97	4 066	177
178	Ramponio.....	462	1 974	...	728	1 777	...	4 479	892	607	596	2 091	500	...	17	...	4 703	224	...	491	5 194	178
179	Rebbio.....	1 048	132	450	4 086	737	250	5 655	56	450	1 256	2 427	458	...	721	...	30	257	5 655	817	6 472	179
180	Rezzonico.....	596	254	139	1 114	455	...	1 962	43	50	587	1 300	120	...	12	...	2 252	...	10	300	...	362	2 624	180
181	Rodero.....	652	1 150	20	2 802	890	...	4 362	227	910	573	1 643	77	655	4 385	23	...	386	4 771	181
182	Rogeno.....	1 048	277	290	3 774	1 010	96	5 447	...	640	1 186	1 585	150	105	...	1 186	5 447	538	5 985	182
183	Romanò Brianza.....	938	...	168	4 760	522	...	5 450	251	923	914	1 688	718	4 912	...	500	...	38	352	5 802	183
184	Ronago.....	510	10	35	2 985	470	394	3 894	280	580	415	1 354	1 242	...	17	220	4 298	...	130	584	...	211	4 639	184
185	Rovellasca.....	2 276	130	446	6 836	2 018	...	9 430	51	1 760	1 609	2 753	450	...	30	1 618	9 401	29	2 003	11 433	185
186	Rovello.....	1 795	1 643	200	5 415	773	...	8 031	753	1 650	1 491	3 794	400	...	50	120	8 258	...	1 233	1 460	...	658	10 149	186
187	Rovenna.....	937	411	160	3 541	965	...	5 077	636	735	1 141	1 905	950	...	10	300	5 677	600	...	580	6 257	187
188	Sala Comacina.....	663	2 254	85	850	656	...	3 845	845	160	587	1 476	147	190	...	21	3 436	...	500	91	...	534	4 470	188
189	San Bartolomeo Val Cavargua.....	803	1 133	25	2 874	2 457	...	6 489	2 052	265	546	1 937	15	100	5 489	...	1 000	293	6 782	189
190	San Fedele.....	929	2 766	221	1 962	2 405	10	7 364	908	1 260	973	1 835	810	3 600	365	2 313	12 064	4 700	...	879	12 943	190
191	San Nazzaro Val Cavargua.....	571	2 427	60	284	1 839	...	4 610	1 252	350	546	2 262	200	4 610	287	4 897	191
192	San Siro.....	1 195	1 545	175	2 996	938	19	5 673	1 451	220	891	2 946	400	...	15	...	6 073	400	...	381	6 454	192
193	Sant'Abbondio.....	745	374	158	1 623	643	...	2 798	359	95	573	1 577	290	...	10	...	3 008	210	...	544	3 552	193
194	Scaria.....	339	2 641	...	3 799	666	4 898	11 804	1 356	260	430	2 130	6 944	...	516	...	15	...	11 651	...	153	206	12 010	194
195	Schignano.....	1 940	3 987	316	1 592	5 930	...	11 825	1 312	1 280	1 733	5 878	335	200	...	70	11 848	23	...	804	12 652	195
196	Seghebbia.....	114	1 407	1 407	369	132	210	641	1 617	210	...	45	1 662	196
197	Senna Comasco.....	527	2 726	384	...	3 110	...	640	520	1 596	3 320	210	...	120	3 440	197

Como

TAV. I. — Bilanci dei comuni per l'anno 1884 riassunti per titoli principali.

Como

Numero d'ordine	COMUNI	Popolazione presente al 31 dicembre 1881	ENTRATE EFFETTIVE					SPESE EFFETTIVE					MOVIMENTO di capitali			DIFFERENZA dei residui		PARTITE di giro e contabilità speciali	TOTALE generale delle entrate uguali a quello delle spese	Numero d'ordine							
			ORDINARIE				STRAORDINARIE	OBBLIGATORIE ORDINARIE				OBBLIGATORIE STRAORDINARIE			FACOLTATIVE						della ENTRATA	della SPESA	Attiva	Passiva			
			Rendite patrimoniali	Dazio di consumo comunale	Sovrimposta sui terr. e sui fabbricati	Altre entrate		TOTALE	Oneri patrimoniali	Opere pubbliche	Istruzione pubblica	Altre spese	Opere pubbliche	Istruzione pubblica	Altre spese	TOTALE	Opere pubbliche								Istruzione pubblica	Altre spese	
																											della
198	Solbiate	849	1 350	55	2 951	556	50	4 962	57	530	1 014	2 066	650	15	400	4 732	230	294	5 256	199	
199	Solzago	421	127	2 086	202	2 415	118	450	1 259	220	258	10	100	2 415	223	2 638	199	
200	Sorico	481	2 951	468	10	3 429	350	712	550	1 240	325	563	3 743	914	173	3 916	200	
201	Stazzonà	599	1 821	20	3 505	793	6 139	2 082	365	939	2 296	100	150	177	30	6 139	1 560	2 679	1 119	230	9 048	201	
202	Sueglio	574	1 838	43	1 102	2 297	5 280	869	150	602	2 508	941	10	5 080	400	600	235	5 915	202	
203	Tavernerio	952	78	193	3 775	597	50	4 693	31	754	1 097	2 416	395	4 693	566	5 259	203	
204	Tavordo	474	1 127	100	1 245	669	3 141	624	235	486	1 001	50	603	150	10	456	3 565	424	462	4 027	204	
205	Torno	620	1 882	450	2 979	1 801	7 112	849	500	899	2 778	100	400	57	352	5 935	700	477	715	7 827	205	
206	Traversa	235	813	3	2 056	226	3 098	642	500	240	1 551	150	15	3 098	165	3 263	206	
207	Tremenico	468	5 407	14	40	5 461	1 013	425	475	2 940	100	80	192	100	50	73	5 448	500	513	226	6 187	207	
208	Tremezzo	1 426	1 318	460	3 541	1 878	519	7 746	1 222	303	1 135	3 150	1 709	170	57	7 746	600	600	2 500	10 846	208	
209	Trevano	520	151	40	2 221	385	2 797	42	635	567	1 308	150	45	50	2 797	173	2 970	209	
210	Trezzone	302	431	5	1 639	292	2 387	179	200	398	1 060	83	317	2 237	150	159	2 546	210	
211	Turate	2 999	815	14 035	1 614	16 464	682	3 083	3 217	5 683	610	80	1 259	14 614	1 300	550	2 154	18 618	211	
212	Uggiate	1 105	2 152	526	3 096	1 040	1 982	8 796	287	1 232	1 056	2 842	4 305	40	310	10 072	1 500	224	1 642	11 938	212	
213	Urio	352	461	172	1 065	925	89	2 712	332	275	525	1 390	180	10	2 712	635	3 347	213	
214	Varena	973	2 413	710	1 241	1 400	400	6 164	1 292	605	996	3 900	38	800	21	7 652	1 488	1 604	9 256	214	
215	Vassena	824	1 522	142	316	536	2 516	556	100	390	1 398	200	8	2 652	106	190	2 842	215	
216	Veleso	566	3 224	40	2 268	1 742	7 274	1 043	470	951	2 708	961	320	125	150	6 728	774	228	447	7 949	216	
217	Vendrognò	1 089	5 033	132	815	5	6 615	1 147	650	1 567	2 704	99	341	27	80	6 615	465	7 080	217	
218	Veniano	673	57	163	3 238	282	3 740	7	629	1 030	1 489	350	70	258	3 833	93	224	4 057	218	
219	Vercana	874	2 041	200	1 829	923	4 993	1 565	400	833	1 875	1 126	74	120	5 993	2 000	3 000	140	8 133	219	
220	Vergosa	842	120	3 731	855	4 686	346	968	976	1 478	120	30	328	4 246	440	572	5 258	220	
221	Verte	214	1 634	457	425	2 516	333	365	366	1 747	263	16	3 090	574	95	3 185	221	
222	Vertemate	1 069	1 837	150	6 084	880	8 951	1 699	1 023	1 092	1 989	50	1 938	20	210	8 021	1 230	300	328	9 579	222	
223	Vestreno	467	795	15	1 900	1 756	5 533	9 999	806	390	420	2 832	60	5 830	251	70	50	10 799	1 500	700	323	11 822	223	
224	Vill'Albese	1 835	3 994	600	2 942	914	204	8 654	992	1 070	1 255	3 517	900	1 600	20	300	9 654	1 000	961	10 615	224	
225	Villa Romanò	426	113	164	1 612	807	2 226	361	520	883	70	80	100	4	73	2 091	135	191	2 417	225	
226	Zelbio	325	715	15	1 973	829	3 532	907	400	323	1 651	100	410	3 794	262	790	4 584	226	
TOTALE.....		239 478	317 715	374 227	877 931	363 824	63 973	1 997 670	363 316	193 243	271 385	745 045	62 445	75 562	161 412	52 883	47 029	131 693	2 104 013	122 246	77 189	86 294	25 008	353 440	2 559 650		
Circondario di Lecco.																											
1	Abbadia sopr'Adda	723	2 850	103	1 028	106	4 087	852	222	1 067	1 855	280	30	110	20	51	4 487	400	237	4 724	1
2	Acquate	1 586	788	595	8 057	1 489	10 929	2 163	809	1 203	2 504	300	425	120	1 914	9 429	1 500	401	11 330	2
3	Airuno	675	66	140	3 330	415	3 951	486	948	1 758	150	20	765	4 077	126	253	4 830	3	
4	Alzurro	208	1 167	99	1 266	8	150	173	737	78	364	1 510	244	115	1 625	4	
5	Annone di Brianza	1 186	1 411	265	4 229	891	6 796	172	1 340	1 043	3 797	943	100	1 002	8 397	1 601	786	9 183	5	
6	Asso	2 012	2 915	2 392	6 577	2 850	14 734	1 306	1 600	2 022	4 764	1 230	200	60	2 103	13 285	1 449	4 270	19 004	6	
7	Baggera	346	238	4	1 379	127	1 748	617	240	1 055	500	150	6	323	2 921	1 173	163	3 084	7	
8	Bajedo	213	4 283	2	4 285	453	600	290	1 958	700	284	4 285	83	4 868	8
9	Ballabio Inferiore	295	863	17	867	394	2 141	83	146	437	859	250	1 844	500	203	93	2 437	9	
10	Ballabio Superiore	493	721	12	774	460	1 967	42	233	405	1 131	350	2 742	775	123	2 867	10	
11	Barcone	304	525	20	855	608	2 008	299	200	270	988	200	200	2 157	149	100	2 257	11	
12	Barni	371	2 875	25	1 246	313	3 959	1 252	150	335	2 259	110	4 106	180	327	260	4 546	12	
13	Bartesate	291	28	1 550	83	1 661	99	301	450	904	30	217	10	2 011	250	600	86	2 347	13	
14	Barzago	1 584	320	6 298	681	7 299	8	860	1 216	3 907	331	30	777	7 129	170	1 312	8 611	14		
15	Barzanò	1 633	112	1 006	7 710	2 220	20	11 068	1 162	1 379	1 046	3 569	550	655	50	33	8 444	2 212	412	1 861	12 929	15	
16	Barzio	745	8 989	127	9 116	845	998	1 003	3 636	2 000	998	30	8 510	4 200	3 594	50	12 760	16	

Como

TAV. I. — Bilanci dei comuni per l'anno 1884 riassunti per titoli principali.

Como

Numero d'ordine	COMUNI	Popolazione presente al 31 dicembre 1881	ENTRATE EFFETTIVE					SPESSE EFFETTIVE				MOVIMENTO di capitali			DIFFERENZA del residui		PARTITE di giro e contabilità speciali	TOTALE generale delle entrate uguale a quello delle spese	Numero d'ordine								
			ORDINARIE				STRAORDINARIE	TOTALE	OBBLIGATORIE ORDINARIE				OBBLIGATORIE STRAORDINARIE			FACOLTATIVE				della ENTRATA	della SPESA	Attiva	Passiva				
			Rendite patrimoniali	Dazio di consumo comunale	Sovrimposta sui terr. e sui fabbricati	Altre entrate			Oneri patrimoniali	Opere pubbliche	Istruzione pubblica	Altre spese.	Opere pubbliche	Istruzione pubblica	Altre spese	Opere pubbliche								Istruzione pubblica	Altre spese	TOTALE	
																											Entrate
17	Biglio	117	123	...	999	50	1 172	61	125	60	533	120	75	974	198	91	1 203	17		
18	Bindo	193	1 233	9	1 311	275	2 878	482	68	265	1 758	800	...	5	...	2 878	58	2 936	18		
19	Bosisio	1 965	22 172	300	1 359	590	24 421	5 877	2 195	2 666	6 883	1 200	890	770	4 250	21 731	5 347	5 037	1 467	31 235	19		
20	Brianzola	668	15	83	3 784	304	4 186	2	956	536	846	200	4 186	117	4 303	20		
21	Brivio	2 032	10 071	2 077	7 225	1 270	20 643	1 920	3 706	1 867	4 894	860	1 667	290	3 395	18 599	...	3 000	956	...	3 052	25 251	21		
22	Bulciago	981	...	155	3 781	555	4 491	12	960	1 053	1 901	414	200	4 640	149	...	639	5 279	22		
23	Cagliano	411	382	30	2 398	198	3 008	66	418	400	832	100	816	2 632	976	...	149	3 157	23		
24	Caglio	530	2 771	35	2 063	355	5 224	1 638	495	538	1 029	5 551	327	...	263	5 814	24		
25	Calco	1 581	...	185	6 115	799	7 099	7	1 709	1 559	3 916	100	500	7 921	122	...	700	...	1 042	8 968	25		
26	Canzo	1 772	3 424	1 074	9 602	2 080	16 180	2 471	1 443	1 396	5 337	800	300	190	2 415	14 352	...	3 000	1 172	...	2 451	19 803	26		
27	Capiate	289	99	28	1 663	112	1 902	...	267	373	855	100	150	1 745	157	64	1 966	27		
28	Carella con Mariaga	565	992	91	2 757	510	4 350	63	531	603	1 972	200	650	10	321	4 350	605	4 955	28		
29	Casargo	562	3 692	105	370	9	4 226	646	450	914	1 672	188	...	15	93	8 008	3 064	...	718	...	375	8 383	29		
30	Casatenovo	3 734	10	1 683	19 249	2 314	23 256	1 928	5 421	2 380	7 266	4 000	30	8 008	3 064	...	718	...	375	8 383	29		
31	Castello d'Erba	1 034	3 901	489	4 562	1 206	10 158	1 040	615	1 028	2 328	20	...	700	26 637	280	1 450	46 082	25 000	2 000	...	174	2 733	50 989	30		
32	Castino	855	95	148	3 843	87	4 178	64	529	1 012	1 741	300	...	900	...	15	193	4 454	447	4 901	31		
33	Cassago	254	3 952	3 952	680	435	480	1 039	834	6 929	8 000	6 500	1 477	...	19	13 418	32		
34	Cassina Valsassina	699	618	40	3 841	441	4 910	105	275	1 009	1 850	2 551	800	110	834	6 929	8 000	6 500	1 477	...	19	13 418	32		
35	Cassina Mariaga	2 781	1 173	1 500	13 042	5 557	21 272	2 852	2 890	2 236	4 828	1 150	300	...	15	434	5 138	...	198	...	237	5 375	33		
36	Castelmarte	487	1 194	78	1 846	375	3 493	192	650	375	1 133	400	...	50	4 016	17 272	...	5 000	1 000	567	22 839	34
37	Cernusco Lombardone	1 353	135	415	6 353	1 188	8 091	588	1 592	1 205	2 891	600	...	200	600	150	1 110	8 876	...	1 134	1 919	...	719	10 729	35		
38	Cesana di Brianza	738	478	60	4 244	476	5 258	188	950	586	1 294	2 300	...	20	1 120	6 458	1 200	...	709	7 167	36		
39	Civate	1 682	2 969	656	3 367	1 061	8 058	443	1 000	1 246	4 714	300	100	45	480	8 328	270	...	341	8 669	37		
40	Cologna	524	...	71	3 019	371	3 461	...	387	540	877	300	...	260	...	9	1 088	3 461	96	3 557	38		
41	Concedo	135	1 421	...	99	...	1 520	310	100	290	919	120	2 100	30	...	4 149	3 300	671	14	4 834	39		
42	Consonno	283	2 769	120	2 889	77	250	350	1 365	100	...	7	...	2 149	...	990	250	...	162	3 301	40		
43	Contra	1 491	455	579	5 274	433	6 741	84	1 077	1 608	2 603	390	...	40	320	6 032	709	1 099	7 840	41		
44	Corabbio	552	1 732	...	325	252	2 370	346	370	599	1 408	685	6 307	2 854	...	1 083	...	83	6 390	42		
45	Cortenuova	972	375	263	1 891	1 890	4 419	810	350	1 478	2 278	75	...	428	5 419	1 000	576	5 995	43		
46	Crandola	389	3 565	4	3 569	1 076	200	553	2 395	15 357	...	860	...	20	200	20 661	10 992	...	6 100	...	72	20 739	44		
47	Cremella	646	...	169	4 598	381	5 148	...	460	1 068	1 717	1 711	...	20	115	5 091	57	381	5 529	45		
48	Cremeno	623	5 257	...	757	8	6 022	620	650	987	2 411	292	...	1 350	...	50	100	6 460	438	...	170	6 630	46		
49	Dolzago	922	74	244	3 299	610	4 257	...	500	990	1 980	200	400	55	432	4 557	300	...	526	5 083	47		
50	Dozio	91	110	...	1 040	68	1 218	17	150	109	626	120	4 557	526	5 083	47		
51	Ello	778	35	215	3 753	618	4 621	128	500	1 036	2 173	400	...	150	...	20	451	4 858	237	...	419	5 277	48		
52	Galbiate	2 114	2 459	495	8 000	1 829	12 825	3 010	958	1 053	4 492	9 825	...	3 000	277	13 102	49		
53	Garbagnate Monastero	1 177	...	129	5 419	665	6 213	...	1 060	1 116	2 452	120	...	75	600	5 423	790	504	6 717	50		
54	Garlate	774	...	108	5 097	736	3 941	...	689	954	2 062	300	...	20	577	4 602	661	...	280	4 882	51		
55	Germanedo	772	802	274	4 143	627	5 846	206	880	1 039	1 305	1 120	...	580	...	20	1 108	6 258	412	...	327	6 585	52		
56	Imberido	610	39	53	2 768	295	3 155	91	850	646	1 540	220	...	15	86	3 448	293	...	399	3 847	53		
57	Imbersago	1 161	...	180	4 755	769	5 704	30	950	1 142	2 396	476	...	30	380	5 454	250	542	6 246	54		
58	Indovero	558	3 008	30	250	5	3 293	463	224	508	1 706	100	...	551	...	10	40	3 602	1 700	1 390	...	1	134	5 127	55		
59	Introbio	848	3 999	...	782	...	4 781	1 709	400	1 059	3 129	400	...	31	25	6 753	445	...	1 527	...	992	7 745	56		
60	Laorca	1 413	612	390	3 404	1 793	6 199	466	340	1 126	2 456	550	800	5 738	...	1 000	539	...	508	7 246	57		
61	Lasnigo	489	3 271	72	2 032	380	5 755	1 706	300	500	2 488	200	5 194	...	500	...	61	286	6 041	58		
62	Lecco	8 042	4 799	30 510	70 235	59 975	4 750	170 269	65 981	6 650	13 715	35 138	...	3 600	200	14 728	11 267	151 279	24 552	28 728	...	14 814	22 943	217 764	59		
63	Lierna	1 005	3 319	1 000	977	75	5 371	766	200	1 063	2 604	200	...	396	150	5 379	657	6 036	60		
64	Linzanico	601	1 489	104	1 016	445	3 054	103	300	947	1 446	450	...	150	100	3 496	442	...	155	3 651	61		
65	Lomagna	1 122	...	260	5 958	575	6 788	...	820	1 188	2 549	1 188	...	300	350	20	225	6 640	148	559	7 347	62		
66	Lomaniga	680	...	271	2 480	364	3 165	38	685	597	1 470	200	...	175	110	3 275	110	...	182	3 457	63		

Numero d'ordine	COMUNI	Popolazione presente al 31 dicembre 1881	ENTRATE EFFETTIVE					SPESA				
			ORDINARIE				STRAORDINARIE	OBBLIGATORIE ORDINARIE				
			Rendite patrimoniali	Dazio di consumo comunale	Sovrimposta sui terr. e sul fabbricati	Altre entrate		TOTALE	Oneri patrimoniali	Opere pubbliche	Istruzione pubblica	Altre spese
67	Longone al Segrino.....	475	675	55	1 845	603	3 178	149	596	455	1 749
68	Maggianico.....	1 794	1 170	240	7 462	1 468	10 340	532	1 225	1 678	4 889
69	Magreglio.....	280	1 342	941	354	2 637	421	80	130	1 799
70	Malgrate.....	814	646	450	3 851	674	83	5 704	125	640	1 122	2 657
71	Mandello del Lario.....	1 196	1 746	900	1 666	1 127	100	5 539	954	227	1 518	2 237
72	Margno.....	364	853	100	845	400	2 198	430	265	361	1 222
73	Merate.....	2 583	3 588	3 146	9 355	3 568	19 657	3 312	1 826	2 883	6 524
74	Missaglia.....	1 594	10	929	7 635	1 641	10 215	1 572	1 473	3 462
75	Moggio.....	347	3 219	45	3 264	650	635	765	1 223
76	Molteno.....	1 324	1 170	465	4 459	846	50	6 990	380	1 103	1 291	1 961
77	Mondonico.....	934	125	4 067	597	4 789	41	1 386	1 041	1 417
78	Montevecchia.....	919	54	153	6 895	353	9	6 964	70	1 790	1 176	2 698
79	Monticello.....	2 073	800	7 473	1 518	9 791	2 131	2 207	3 753
80	Morterone.....	196	6 854	133	32	7 019	1 260	825	578	2 741
81	Nava.....	577	44	88	4 915	371	5 418	3	626	919	866
82	Novate di Brianza.....	449	165	33	1 794	225	2 217	30	308	400	1 140
83	Oggiono.....	3 054	1 797	1 953	11 131	4 137	19 013	1 416	2 903	2 266	4 817
84	Olcio.....	450	1 136	200	612	375	2 323	339	70	628	1 033
85	Olgiate Molgora.....	1 111	54	5 447	718	6 219	1 723	1 088	2 744
86	Olginate.....	1 906	8 715	1 110	1 819	1 079	12 753	827	2 633	1 286	5 553
87	Onno.....	431	1 342	66	409	466	2 283	233	175	525	1 485
88	Oriano di Brianza.....	432	35	60	1 824	141	2 060	225	480	1 102
89	Osnago.....	2 052	60	851	6 563	2 292	9 766	1 815	1 743	4 494
90	Paderno d'Adda.....	1 150	180	242	5 048	705	6 175	171	1 405	1 116	2 254
91	Pagnona.....	469	2 473	91	7	2 571	368	450	238	1 520
92	Parlasco.....	168	570	10	1 100	600	2 280	499	348	653
93	Pasturo.....	786	5 063	10	5 073	390	600	602	2 463
94	Penzano.....	834	167	73	4 470	537	5 217	202	485	1 006	2 044
95	Perego.....	873	14	119	4 688	280	5 101	1 309	996	2 239
96	Pescate.....	390	290	75	1 599	532	2 496	147	392	1 443
97	Pessina Valsassina.....	180	485	20	378	300	1 183	187	51	318	744
98	Premana.....	1 036	8 097	491	10	8 598	2 067	204	962	3 495
99	Primaluna.....	399	6 516	6 516	1 426	150	640	1 456
100	Proserpio.....	537	1 792	17	1 543	395	3 747	190	605	568	1 933
101	Pusiano.....	679	149	100	3 350	567	4 166	15	445	628	1 363
102	Rancio di Lecco.....	1 567	785	410	3 089	2 127	260	6 671	731	350	1 036	2 576
103	Ravellino.....	509	200	83	2 810	329	3 422	26	466	480	1 477
104	Rezzago.....	405	2 673	11	1 619	283	4 586	1 767	380	410	898
105	Robbiate.....	1 295	315	5 834	1 126	7 275	513	1 190	1 149	2 783
106	Rongio.....	1 435	4 019	650	1 315	311	6 295	994	374	1 286	2 413
107	Rovagnate.....	844	4	405	2 908	712	4 029	1 117	969	2 384
108	Sabbioncello.....	1 118	509	418	3 700	760	5 387	22	1 050	1 137	2 638
109	Sala al Barro.....	439	392	90	2 750	193	3 425	361	1 300	480	1 170
110	San Giovanni alla Castagna.....	1 626	487	800	3 605	2 091	6 983	300	500	1 271	3 494
111	Santa Maria Hoè.....	785	220	680	438	1 338	788	647	1 833
112	Sartirana Brianca.....	878	382	209	3 660	444	4 695	20	650	949	2 607
113	Sirone.....	1 273	858	473	3 214	1 060	5 605	284	867	1 571	2 661
114	Sirtori.....	1 040	165	4 094	536	4 795	1 057	1 126	2 048
115	Somana.....	417	1 719	51	443	39	2 252	178	100	400	1 558
116	Sormano.....	856	4 657	693	948	60	6 358	1 354	499	1 008	1 289

Numero d'ordine	EFFETTIVE							MOVIMENTO di capitali		DIFFERENZA del residui		PARTITE di giro e contabilità speciali	TOTALE generale delle entrate uguali a quello delle spese	Numero d'ordine
	OBBLIGATORIE STRAORDINARIE			FACOLTATIVE				della ENTRATA	della SPESA	Attiva	Passiva			
	Opere pubbliche	Istruzione pubblica	Altre spese	Opere pubbliche	Istruzione pubblica	Altre spese	TOTALE							
67	150	15	200	3 314	136	853	4 167	67
68	4 000	4 390	840	30	708	15 292	4 000	800	1 752	764	16 856	68
69	160	2 590	94	47	212	2 896	69
70	300	20	840	5 704	434	6 138	70
71	900	120	783	6 139	600	361	6 500	71
72	160	450	10	50	2 948	750	476	3 424	72
73	3 500	490	1 391	19 956	299	6 664	26 620	73
74	1 793	600	110	930	9 940	275	3 596	13 811	74
75	805	2 178	164	738	7 158	7 385	3 600	109	39	10 797	75
76	50	725	15	1 918	7 443	514	967	922	8 879	76
77	125	25	1 091	5 126	337	290	5 416	77
78	500	500	30	200	6 964	428	7 392	78
79	600	100	1 000	9 791	1 937	11 728	79
80	370	630	65	700	7 169	150	100	7 269	80
81	200	980	10	1 242	4 846	572	132	5 550	81
82	100	35	245	2 258	41	148	2 406	82
83	1 644	1 403	340	4 862	19 651	633	6 258	25 909	83
84	130	108	15	2 323	65	2 388	84
85	633	421	20	360	6 994	775	696	7 690	85
86	856	150	995	12 300	453	318	13 071	86
87	82	250	5	2 755	950	950	472	336	4 011	87
88	200	12	295	2 314	254	140	2 454	88
89	200	352	644	9 248	518	1 098	10 864	89
90	20	180	36	243	5 425	500	250	691	6 866	90
91	439	233	6	20	3 274	594	134	3 408	91
92	100	1 600	109	680	77	2 357	92
93	1 018	5 073	202	5 275	93
94	351	383	12	388	4 871	346	729	5 946	94
95	250	24	348	5 166	65	393	5 559	95
96	860	62	2 904	408	138	3 042	96
97	87	150	12	18	1 567	384	112	1 679	97
98	1 046	200	45	203	8 222	2 724	3 100	207	11 529	98
99	600	695	500	550	6 017	1 200	701	60	7 277	99
100	150	15	36	3 497	250	278	4 025	100
101	40	1 700	500	20	955	5 666	1 500	920	6 586	101
102	804	400	12	1 062	6 971	500	800	406	7 877	102
103	115	240	6	250	3 060	362	57	3 479	103
104	150	250	27	918	4 800	100	514	153	5 053	104
105	7 767	470	110	443	14 425	7 737	1 300	713	948	16 673	105
106	192	343	20	769	6 391	96	211	6 602	106
107	30	170	20	300	4 990	961	3 590	8 580	107
108	614	45	360	5 866	479	146	6 012	108
109	319	15	140	3 725	300	116	3 841	109
110	100	250	1 035	6 950	33	430	7 413	110
111	573	300	15	400	4 556	3 218	871	5 427	111
112	350	100	135	240	5 051	356	320	5 371	112
113	100	4 450	31	1 241	11 105	4 500	1 500	1 881	13 486	113
114	470	250	153	5 104	500	309	572	5 676	114
115	66	2 312							

Numero d'ordine	COMUNI	Popolazione presente al 31 dicembre 1881	ENTRATE EFFETTIVE						SPESA EFFETTIVE										MOVIMENTO di capitali		DIFFERENZA del residui		PARTITE di giro e contabilità speciali	TOTALE generale delle entrate uguale a quello delle spese	Numero d'ordine					
			ORDINARIE					STRAORDINARIE	TOTALE	OBBLIGATORIE ORDINARIE				OBBLIGATORIE STRAORDINARIE			FACOLTATIVE			TOTALE	della ENTRATA	della SPESA				Attiva	Passiva			
			Rendite patrimoniali	Dazio di consumo comunale	Sovrimposta sui terr. e sui fabbricati	Altre entrate	Altre spese			Oneri patrimoniali	Opere pubbliche	Istruzione pubblica	Altre	Opere pubbliche	Istruzione pubblica	Altre spese	Opere pubbliche	Istruzione pubblica	Altre spese									Opere pubbliche	Istruzione pubblica	Altre spese
36	Brusimpiano	548	587	318	2 202	1 515	4 622	1 814	660	879	1 560	300	5 243	621	...	663	5 906	36				
37	Buggiate	469	181	15	3 500	167	3 863	1 212	450	1 155	250	2 686	147	5 900	3 150	1 113	141	7 154	37				
38	Cabiaglio	578	2 358	49	1 978	1 251	5 636	988	863	679	2 252	200	550	40	5 574	35	27	165	5 801	38				
39	Cadere con Graglio	501	1 565	30	1 118	2 901	100	5 714	826	430	752	1 292	222	4 997	20	8 539	1 025	1 800	300	8 859	39				
40	Cadrezzate	885	4 626	669	129	5 424	509	950	1 214	2 270	180	40	630	5 793	369	150	5 943	40				
41	Campagnano Vedasca	200	16	20	1 317	560	1 913	334	400	350	1 128	20	80	2 312	633	331	100	159	2 803	41				
42	Capolago	448	103	2 474	157	6	2 740	530	425	1 256	250	20	30	2 511	229	122	2 862	42				
43	Capronno	264	205	865	80	1 150	11	230	300	882	80	380	70	1 953	803	62	2 015	43				
44	Caravate	1 436	1 217	158	4 051	545	5 971	522	1 820	1 092	2 406	40	200	391	50	6 521	1 050	1 600	503	8 074	44				
45	Cardana	685	35	20	3 645	418	4 118	276	690	1 039	1 685	60	10	490	70	98	4 418	300	133	4 586	45				
46	Carnago	1 407	877	300	6 993	1 017	5 890	15 077	246	1 540	1 256	4 827	11 898	50	20	19 837	6 000	700	540	1 151	22 231	46				
47	Caronno Corbellaro	111	10	1 538	31	1 579	500	125	490	200	100	1 415	164	38	1 617	47				
48	Caronno Ghiringhelo	1 539	117	160	6 713	708	7 698	97	2 030	1 063	3 497	50	350	30	1 032	8 149	451	442	8 591	48				
49	Casalzuigno	924	715	180	1 806	1 290	3 991	74	1 240	1 138	1 825	300	176	4 753	762	396	5 149	49				
50	Casciago	752	155	95	2 867	439	3 556	463	919	1 019	15	199	57	884	3 556	181	3 737	50				
51	Cassano Valcuvia	450	614	34	1 610	798	3 056	285	592	421	1 145	463	150	3 056	700	700	802	4 558	51				
52	Castello Valtravaglia	1 615	2 050	42	2 490	1 580	280	6 442	1 012	503	879	2 834	1 420	230	200	7 075	633	410	7 485	52				
53	Castelseprio	467	5	64	4 506	387	63	5 025	50	1 457	797	1 654	80	12	310	4 360	366	299	144	5 169	53				
54	Castiglione Olona	1 548	40	222	6 543	1 120	120	8 045	44	1 050	2 168	4 213	320	90	160	8 045	1 144	9 189	54				
55	Castronno	798	114	3 033	422	3 569	510	879	1 657	300	45	3 391	178	340	3 909	55				
56	Cavona	411	273	50	819	405	1 547	55	400	415	1 127	150	2 147	600	127	2 274	56				
57	Cazzago Brabbia	802	2 938	100	2 838	444	6 320	149	612	992	1 049	25	2 099	21	690	5 637	683	213	6 533	57				
58	Cazzone	2 309	280	370	10 579	1 790	13 019	226	3 320	2 228	5 362	1 933	250	270	430	14 019	1 000	1 092	15 111	58				
59	Cellina	416	77	1 932	268	2 277	290	365	1 157	590	10	93	2 505	228	94	2 599	59				
60	Cerro Lago Maggiore	379	10	17	3 067	236	3 330	240	510	475	1 525	2 855	50	100	30	5 785	2 455	181	5 966	60				
61	Cittiglio	1 266	3 307	210	4 332	1 002	75	8 956	1 938	1 080	1 094	2 403	600	300	15	215	394	8 039	917	900	9 856	61				
62	Clivio	904	634	50	2 948	983	4 615	994	750	970	1 481	20	312	775	5 302	687	278	5 580	62				
63	Cocquio	1 934	557	453	6 719	1 065	8 794	450	1 150	1 416	2 951	2 340	70	450	8 827	33	724	9 551	63				
64	Comabbio	678	902	125	1 615	330	2 972	46	460	635	1 343	75	20	280	2 864	108	152	3 124	64				
65	Comerio	814	1 024	270	2 936	1 006	5 236	517	462	952	1 441	2 600	9 500	412	88	1 166	17 138	10 000	1 902	465	17 603	65				
66	Comenaga	242	27	2 547	369	2 943	423	400	525	1 036	100	250	238	2 977	150	150	34	190	3 317	66				
67	Crosio della Valle	333	780	42	1 332	81	2 235	17	500	439	1 038	150	15	115	2 289	54	71	2 360	67				
68	Cuasso al Monte	1 490	1 460	458	8 232	1 601	11 751	834	2 680	1 884	4 962	1 000	275	11 635	116	1 112	12 863	68				
69	Cugliate	857	538	137	3 766	1 049	5 493	660	565	890	1 443	50	400	350	1 019	5 377	1 000	887	462	6 839	69				
70	Canardo	1 245	535	300	6 919	1 743	140	9 637	1 062	1 210	1 029	3 185	1 721	850	310	270	9 637	889	10 526	70				
71	Cariglio	532	119	10	800	2 415	140	3 481	651	120	575	1 567	285	300	450	3 951	467	190	4 141	71				
72	Cuvoglio in Valle	612	518	50	2 161	945	3 674	675	350	929	1 358	4 650	144	8 106	3 681	751	607	8 713	72				
73	Cuvio	1 133	1 241	240	6 749	1 422	9 652	609	1 500	1 406	3 337	3 200	10 052	400	2 617	12 699	73				
74	Daverio	1 026	1 242	185	5 059	679	15	7 180	966	535	1 023	2 383	170	18	462	5 557	1 623	187	7 367	74				
75	Due Cossani	274	767	8	1 051	490	2 316	743	330	416	1 137	200	2 816	500	223	3 039	75				
76	Dumenza	708	2 252	63	1 657	962	4 934	694	562	930	1 659	600	555	5 000	66	427	5 427	76				
77	Duno	258	223	911	502	1 636	603	45	510	778	100	2 036	600	200	115	2 351	77				
78	Fabiasco	197	122	2 120	178	2 420	269	522	350	932	12	10	10	195	2 300	120	205	2 625	78				
79	Ferrera di Varese	386	22	32	1 931	412	2 397	290	410	375	1 288	50	10	2 423	26	220	2 643	79				
80	Galliate Lombardo	504	942	16	2 432	259	3 649	46	835	497	1 182	201	35	585	3 381	268	94	3 743	80				
81	Garabio	206	110	50	400	709	100	1 369	203	216	450	826	160	15	1 870	1 000	1 500	1 001	150	3 520	81				
82	Gavirate	2 191	1 675	3 589	6 455	5 450	9 196	26 365	2 746	2 100	2 091	5 143	1 718	9 546	548	110	70	150	24 222	2 143	5 380	31 745	82				
83	Gazzada	624	505	273	2 286	206	61	3 331	450	538	1 413	200	15	314	2 930	401	203	3 534	83				
84	Gemonio	1 133	1 182	426	2 794	1 229	5 031	416	1 166	1 017	2 337	300	165	5 701	800	870	414	6 915	84				
85	Germignaga	1 549	87	700	5 071	3 328	403	9 586	1 005	1 750	1 562	3 690	1 500	1 390	140	1 150	12 177	2 600	9	1 590	13 776	85				

Numero d'ordine	COMUNI	Popolazione presente al 31 dicembre 1881	ENTRATE EFFETTIVE					STRAORDINARIE	TOTALE	SPESA			
			ORDINARIE				OBBLIGATORIE ORDINARIE						
			Rendite patrimoniali	Dazio di consumo comunale	Sovrimposta sui terr. e sui fabbricati	Altre entrate	Oneri patrimoniali			Opere pubbliche	Istruzione pubblica	Altre spese	
86	Gornate Inferiore	580	152	116	2 827	583	6 741	10 419	132	740	779	1 598	
87	Gornate Superiore	314	143	20	2 545	85	5	2 798	350	800	272	951	
88	Grantola	489	69	47	1 113	699	...	1 928	378	345	378	1 054	
89	Gurone	670	115	70	3 697	524	...	4 406	180	459	916	1 151	
90	Induno Olona	2 294	2 288	772	6 001	2 672	...	11 733	298	1 260	2 086	5 168	
91	Ispra	1 458	222	240	7 566	1 000	80	9 108	308	1 645	1 208	1 692	
92	Lavena	865	104	170	4 181	1 855	...	6 310	2 247	880	879	1 904	
93	Laveno	2 711	3 764	2 500	5 851	7 584	40	19 739	4 488	1 040	1 898	7 275	
94	Leggiano	847	42	100	4 845	588	...	5 075	130	470	890	2 165	
95	Lentate Verbano	743	3 746	...	2 861	151	223	6 981	486	960	1 068	2 394	
96	Lissago	462	4	73	2 486	187	...	2 750	...	625	530	1 230	
97	Lissanza	439	609	5	2 034	171	...	2 819	230	325	430	1 112	
98	Lomnago	270	94	3	1 591	102	...	1 790	42	275	313	571	
99	Lonate Ceppino	1 057	...	230	7 965	602	...	8 797	729	1 150	1 190	4 101	
100	Lozza	339	...	12	3 878	218	...	4 108	170	500	430	1 088	
101	Lozzo	369	40	...	137	1 501	1 660	3 338	341	180	440	1 800	
102	Luinata	619	613	34	2 350	368	...	3 365	437	335	529	1 480	
103	Luvino	3 540	2 702	2 100	14 183	18 590	500	38 075	10 121	4 750	3 828	14 942	
104	Maccagno Inferiore	646	164	297	661	982	...	2 104	268	800	400	1 759	
105	Maccagno Superiore	774	30	675	3 875	1 616	...	6 196	1 210	550	920	2 630	
106	Malgesso	664	...	137	2 835	219	...	3 211	...	1 040	658	984	
107	Malnate	2 882	...	1 603	10 280	3 205	...	15 088	242	1 304	3 283	4 292	
108	Marehirsolo	763	493	310	2 265	1 587	...	4 655	210	325	899	1 527	
109	Marzio	180	95	10	1 452	357	59	1 973	286	32	427	1 039	
110	Masciago Primo	252	107	25	1 728	407	...	2 267	106	670	350	1 248	
111	Masnago	985	82	240	4 443	1 091	...	5 856	314	1 360	1 177	2 072	
112	Mercallo	666	...	35	3 260	556	82	3 933	45	445	1 000	1 728	
113	Mesenzano	615	472	52	2 611	1 284	...	4 449	678	600	879	2 042	
114	Mombello Lago Maggiore	2 267	79	400	6 401	1 375	75	8 330	154	2 580	1 584	4 343	
115	Monate	348	155	10	3 314	363	...	3 842	...	1 034	450	1 310	
116	Montegrino	982	1 200	100	6 181	1 359	381	9 221	2 311	1 070	915	2 896	
117	Monteviasco	384	425	...	149	1 881	20	2 475	566	130	200	1 035	
118	Monvalle	869	...	140	1 980	633	250	3 003	120	460	975	1 796	
119	Morazzone	1 501	15	23	5 759	1 301	...	7 098	...	1 697	1 757	2 891	
120	Morosolo	964	43	70	4 254	387	...	4 754	212	1 360	1 003	1 169	
121	Muceno	337	251	10	2 618	359	20	3 258	295	344	420	1 576	
122	Musadino	529	347	46	2 514	921	...	3 828	875	389	354	1 575	
123	Musignano	275	145	10	577	363	...	1 095	170	200	334	825	
124	Olginasio	494	...	27	2 234	191	...	2 452	...	461	401	831	
125	Oltrona al Lago	559	...	64	2 673	222	...	2 959	...	763	552	1 142	
126	Orino	582	711	94	2 556	2 311	2 278	7 950	1 076	492	540	2 512	
127	Pino Lago Maggiore	406	451	90	1 900	500	...	2 941	325	800	400	1 516	
128	Porto Ceresio	610	1 017	304	1 665	1 465	...	4 481	618	256	1 713	1 642	
129	Porto Valtravaglia	916	58	350	3 053	2 098	...	5 559	360	986	969	1 536	
130	Rancio Valcuvia	660	1 027	20	3 567	813	...	5 457	325	1 747	910	1 466	
131	Ranco	511	614	10	1 598	236	...	2 458	89	260	530	1 732	
132	Roggiano Valtravaglia	323	883	25	1 606	853	149	3 516	370	600	333	1 392	
133	Rovate	330	...	19	1 626	162	...	1 807	...	115	270	761	
134	Runo	314	1 925	10	500	447	...	2 882	547	330	417	1 264	
135	Saltrio	863	843	427	3 462	1 329	...	6 061	1 574	726	1 031	1 504	

Numero d'ordine	EFFETTIVE							MOVIMENTO di capitali		DIFFERENZA dei residui		PARTITE di giro e contabilità speciali	TOTALE generale delle entrate uguale a quello delle spese	Numero d'ordine
	OBBLIGATORIE STRAORDINARIE			FACOLTATIVE				della ENTRATA	della SPESA	Attiva	Passiva			
	Opere pubbliche	Istruzione pubblica	Altre spese	Opere pubbliche	Istruzione pubblica	Altre spese	TOTALE							
86	6 600	...	200	...	20	...	10 069	350	194	10 613	86
87	80	...	115	...	6	224	2 798	114	2 912	87
88	740	...	360	...	15	450	3 720	11	1 000	2 781	...	180	4 900	88
89	200	...	25	895	3 826	580	231	4 697	89
90	2 901	...	270	11 933	200	...	996	12 929	90
91	400	...	300	...	25	2 829	8 407	...	673	...	28	238	9 866	91
92	300	100	6 310	910	7 220	92
93	1 550	100	1 270	...	80	240	17 939	...	1 800	4 640	24 379	93
94	300	...	910	...	30	180	5 075	373	5 448	94
95	200	1 000	140	1 028	7 276	16 800	16 800	295	...	175	24 251	95
96	150	...	10	105	2 650	100	318	3 068	96
97	100	...	48	604	2 849	30	...	145	2 991	97
98	99	...	18	425	1 743	47	45	1 835	98
99	900	...	1 100	...	27	...	9 197	...	1 000	1 400	...	4 816	15 013	99
100	100	...	300	150	...	420	3 158	...	3 000	2 050	...	257	6 415	100
101	50	...	261	20	3 092	...	500	254	...	149	3 741	101
102	237	...	150	...	15	330	3 513	148	...	89	3 602	102
103	3 000	...	700	1 000	38 341	266	...	9 035	47 376	103
104	400	...	270	3 897	1 793	...	449	4 346	104
105	500	...	586	100	6 496	300	...	2 908	9 404	105
106	250	490	3 422	211	...	146	3 568	106
107	1 672	...	800	...	165	3 330	15 088	1 798	16 886	107
108	150	...	150	...	10	969	4 240	415	854	5 509	108
109	89	...	100	1 973	...	418	418	...	140	2 531	109
110	35	...	15	...	2 424	...	200	357	...	176	2 800	110
111	900	10	30	100	5 963	...	800	907	...	378	7 141	111
112	100	...	100	30	30	140	3 618	...	685	370	...	237	4 540	112
113	250	4 449	364	4 813	113
114	300	100	600	215	125	52	10 053	1 723	683	10 736	114
115	...	500	350	...	10	380	4 034	192	...	131	4 165	115
116	340	...	80	1 459	9 171	50	445	9 666	116
117	526	318	2 775	300	...	294	3 069	117
118	2 700	45	267	...	30	165	6 558	3 000	300	855	...	181	7 033	118
119	600	...	50	3	6 998	100	...	571	7 669	119
120	199	...	115	996	5 054	...	500	800	...	342	5 896	120
121	200	57	3 638	380	...	200	3 838	121
122	400	30	3 848	20	...	191	4 039	122
123	100	1 629	594	...	248	1 877	123
124	180	383	2 256	196	...	100	2 552	124
125	250	25	15	212	2 959	156	3 115	125
126	...	1 580	250	...	15	60	6 25	...	2 000	575	...	499	9 024	126
127	500	...	100	3 441	500	...	330	3 771	127
128	200	...	20	12	4 961	480	...	576	5 537	128
129	1 500	...	590	822	6 763	1 500	675	379	...	699	8 437	129
130	450	87	5 015	58	500	478	5 893	130
131	100	30	50	150	2 941	483	...	90	3 031	131
132	646	25	3 516	205	3 721	132
133	...	50	60	...	8	443	1 707	100	...	55	1 862	133
134	100	...	224	2 882	192	3 074	134
135	110	...	719	...	140	920	6 724	663	...	577	7 301	135

Como TAV. I. - Bilanci dei comuni per l'anno 1884 riassunti per titoli principali.

Cosenza

Table with columns: Numero d'ordine, COMUNI, Popolazione presente al 31 dicembre 1881, ENTRATE EFFETTIVE (ORDINARIE, STRAORDINARIE, TOTALE), SPESE EFFETTIVE (OBBLIGATORIE ORDINARIE, OBBLIGATORIE STRAORDINARIE, FACOLTATIVE, TOTALE), MOVIMENTO di capitali (della ENTRATA, della SPESA), DIFFERENZA dei residui (Attiva, Passiva), PARTITE di giro e contabilità speciali, TOTALE generale delle entrate uguali a quello delle spese.

Riepilogo per circondari.

Summary table for provinces: Como, Lecco, Varese, Totale della provincia. Columns include various financial metrics.

PROVINCIA DI COSENZA.

Table for Province of Cosenza, Circ. di Castrovillari. Columns include various financial metrics for different municipalities.

Numero d'ordine	COMUNI	Popolazione presente al 31 dicembre 1881	ENTRATE EFFETTIVE					SPESA				STRAORDINARIE	TOTALE	OBLIGATORIE ORDINARIE				STRAORDINARIE	TOTALE					
			ORDINARIE				STRAORDINARIE	Oneri patrimoniali	Opere pubbliche	Istruzione pubblica	Altre spese			Oneri patrimoniali	Opere pubbliche	Istruzione pubblica	Altre spese							
			Rendite patrimoniali	Dazio di consumo comunale	Sovrimposta sui terr. e sui fabbricati	Altre entrate																		
11	Civita.....	2 326	8 825	720	5 220	2 030	16 795	2 060	600	1 329	4 913	16 795										
12	Firmo.....	1 966	2 989	200	2 503	3 250	270	9 212	1 684	188	1 302	3 002	9 212										
13	Francavilla Marittima.....	1 733	3 219	200	2 500	1 944	25	7 888	1 488	100	1 253	2 837	7 888										
14	Frascineto.....	2 687	5 466	2 165	1 413	9 044	2 190	80	1 905	2 775	9 044										
15	Laino Borgo.....	2 975	4 812	612	3 404	6 490	4 765	20 083	1 846	630	2 825	4 813	20 083										
16	Laino Castello.....	1 247	1 444	100	277	3 816	5 637	595	200	1 200	2 839	5 637										
17	Lungro.....	5 348	5 054	2 100	5 485	6 379	160	19 178	5 328	130	5 715	7 456	19 178										
18	Malvito.....	1 670	8 394	2 227	312	10 933	2 588	1 235	3 540	10 933										
19	Montegiordano.....	2 263	2 364	950	2 450	1 390	7 154	655	200	1 313	3 937	7 154										
20	Morano Calabro.....	8 259	11 344	7 530	12 504	200	31 578	7 445	1 842	7 909	10 238	31 578										
21	Mormanno.....	5 556	6 559	1 450	4 686	12 028	24 723	2 406	3 295	5 570	8 934	24 723										
22	Mottafollone.....	1 273	3 500	80	659	2 120	6 359	820	661	1 205	3 667	6 359										
23	Nocera.....	1 232	2 651	300	196	2 459	5	5 611	923	200	1 222	2 789	5 611										
24	Oriolo.....	3 807	4 477	1 100	3 204	8 828	90	17 699	1 906	592	3 245	6 343	17 699										
25	Papasidero.....	2 809	8 067	400	640	3 090	50	12 247	2 696	417	1 828	5 675	12 247										
26	Platidi.....	1 821	9 139	500	146	696	1 300	11 781	2 800	600	1 290	6 403	11 781										
27	Rocca Imperiale.....	2 683	41	2 000	5 243	4 635	1 174	13 093	700	1 393	7 785	13 093										
28	Roseto Capo Spulico.....	1 490	4 016	700	2 628	2 602	9 946	1 309	65	1 245	2 962	9 946										
29	San Basile.....	1 895	2 951	236	2 349	5 536	999	225	1 216	2 624	5 536										
30	San Donato di Ninea.....	3 648	4 340	700	1 947	4 750	3 040	14 777	1 930	300	2 972	5 295	14 777										
31	San Lorenzo Bellizzi.....	2 128	4 398	200	546	4 260	100	9 504	1 124	100	1 270	4 848	9 504										
32	San Lorenzo del Vallo.....	1 295	4 495	303	2 439	1 834	210	9 281	2 234	50	1 265	4 081	9 281										
33	San Sosti.....	3 181	6 117	1 000	1 581	2 812	1 300	12 810	1 406	2 777	7 091	12 810										
34	Santa Caterina Albanese.....	1 542	4 019	200	2 666	986	10	7 881	2 289	138	2 515	6 208	7 881										
35	Sant'Agata di Esaro.....	3 064	6 419	400	2 985	9 804	1 433	300	1 206	3 063	9 804										
36	Saracena.....	3 306	11 884	846	70	7 280	20 080	4 164	951	3 220	6 501	20 080										
37	Spezzano Albanese.....	3 737	12 622	3 810	1 981	4 550	22 963	3 912	1 100	4 173	7 327	22 963										
38	Tarsia.....	2 171	7 765	200	3 518	1 840	699	14 022	2 409	1 200	1 553	6 545	14 022										
39	Terranova di Sibari.....	2 419	12 692	36	7 500	20 228	3 315	500	2 031	5 676	20 228										
40	Trebisacce.....	1 598	900	813	6 138	5 538	13 389	455	7 438	1 505	6 522	13 389										
41	Villapiana.....	1 257	5 235	4 176	1 167	10 578	1 994	2 907	1 426	5 356	10 578										
	TOTALE.....	118 494	249 831	34 953	126 634	208 437	48 367	668 227	98 769	40 113	102 827	244 934	56 037	9 551	113 089	94 309	32 958	38 414	831 001	97 125	28 943	94 592	159 033	1 018 977

Circondario di Cosenza.

1	Acri.....	10 744	21 844	1 700	15 970	3 845	25	43 384	15 437	700	8 627	11 195	3 804	21 812	30	335	61 940	34 556	16 000	6 777	84 717	1	
2	Altilia.....	1 285	952	200	3 517	1 865	6 534	295	100	1 185	3 314	167	1 910	48	7 019	1 000	515	576	8 110	2	
3	Aprigliano.....	4 071	26	1 000	11 084	12 746	800	25 656	128	3 197	3 410	9 362	2 448	1 800	650	136	21 131	5 525	1 000	3 233	29 889	3	
4	Belsito.....	1 103	1 110	250	619	2 837	8	4 844	46	400	1 162	2 006	268	100	660	50	5	147	4 844	394	5 238	4	
5	Bianchi.....	1 595	363	190	4 599	3 787	50	8 989	383	500	1 650	4 002	1 130	2 214	13 573	1 182	14 755	6	
6	Bisignano.....	4 255	4 448	200	1 087	7 738	100	13 573	1 137	800	3 616	4 676	2 452	1 500	25	238	10 722	3 000	763	11 485	7	
7	Carolei.....	2 684	621	750	2 370	3 981	7 722	255	912	2 078	3 269	389	1 500	10 722	8
8	Carpanzano.....	1 668	438	500	1 987	2 814	88	5 827	462	110	1 147	3 336	176	180	43	10 145	5 112	1 094	300	645	11 884	8	
9	Casole Bruzio.....	1 268	400	1 781	2 580	24	4 785	93	618	1 215	1 513	3 838	200	3 318	2 201	555	7 741	9	
10	Castiglione Cosentino.....	1 447	359	259	6 227	2 917	9 762	312	250	1 178	5 606	1 110	700	8 867	374	396	9 637	11	
11	Castrolibero.....	1 462	701	750	5 123	2 667	9 241	706	1 148	1 298	3 905	1 664	5 182	15	2 920	16 153	15	2 476	18 629	12	
12	Celico.....	2 448	410	700	10 308	4 720	16 138	147	279	2 091	3 855	395	4 991	420	5 411	13	
13	Cellara.....	1 005	230	2 161	2 450	150	4 991	270	150	1 171	1 624	1 141	1 100	4 991	420	5 411	13	
14	Cerisano.....	2 285	1 668	1 500	10 367	4 154	40	17 729	1 085	625	2 118	8 101	1 842	15 012	500	3 217	1 844	20 073	14	

Numero d'ordine	EFFETTIVE	MOVIMENTO di capitali	DIFFERENZA dei residui	PARTITE di giro e contabilità speciall	TOTALW generale delle entrate uguali a quello delle spese	Numero d'ordine	EFFETTIVE		MOVIMENTO di capitali		DIFFERENZA dei residui		PARTITE di giro e contabilità speciall		TOTALW generale delle entrate uguali a quello delle spese					
							OBLIGATORIE STRAORDINARIE		FACOLTATIVE		TOTALE		della ENTRATA	della SPESA	Attiva	Passiva	di giro	contabilità speciall	di giro	contabilità speciall
							Opere pubbliche	Istruzione pubblica	Altre spese	Opere pubbliche	Istruzione pubblica	Altre spese	TOTALE	della ENTRATA	della SPESA	Attiva	Passiva	di giro	contabilità speciall	di giro
11	5 118	995	50	2 730	17 795	1 000	583	18 378	11						
12	200	1 558	2 036	9 970	758	606	10 576	12						
13	436	1 065	1 728	8 907	1 019	562	9 469	13						
14	859	15	1 220	9 044	467	9 511	14						
15	4 733	939	30	871	16 687	4 731	1 335	2 437	23 855	15						
16	360	203	70	170	5 637	1 390	7 027	16						
17	2 264	30	2 374	120	20	718	24 155	345	210	4 842	1 867	26 232	17						
18	2 004	924	5	10 302	20	680	29	1 345	12 327	18						
19	577	165	718	5	160	334	8 084	570	1 500	1 311	9 965	19						
20	2 700	815	634	31 578	21 143	52 721	20						
21	5 729	141	270	26 345	2 000	378	2 795	29 518	21						
22	301	2 108	20	820	9 597	1 315	1 923	641	10 238	22						
23	196	412	95	5 837	226	1 175	7 012	23						
24	633	4 800	10	150	17 699	2 596	20 295	24						
25	356	649	400	12 001	246	703	12 950	25						
26	146	2 302	30	3 010	16 581	500	4 300	912	17 523	26						
27	1 912	470	558	30	247	13 093	1 864	14 957	27						
28	963	600	2 550	9 694	48	300	1 727	11 721	28						
29	237	170	5	60	5 536	2 429	2 429	63	8 028	29						
30	2 624	4 065	20	70	17 276	300	2 799	1 312	18 888	30						
31	159	480	1 523	9 504	442	9 946	31						
32	80	178	18	2 325	10 231	1 200	250	925	11 406	32						
33	526	400	20	151	12 371	491	930	3 315	16 616	33						
34	5 400	32	210	16 792	6 978	893	17 685	34						
35	2 069	1 200	100	9 371	1 500	1 241	10 612	35						
36	846	100	4 177	300	30	91	20 380	300	1 099	21 479	36						
37	3 161	1 516	3 550														

Numero d'ordine	C O M U N I	Popolazione presente al 31 dicembre 1881	ENTRATE EFFETTIVE					S P E S E				EFFETTIVE						MOVIMENTO di capitali		DIFFERENZA del residuo		PARTITE di giro e contabilità speciali	TOTALE generale delle entrate uguali a quello delle spese	Numero d'ordine		
			ORDINARIE				STRAORDINARIE	TOTALE	OBBLIGATORIE ORDINARIE				OBBLIGATORIE STRAORDINARIE			FACOLTATIVE			TOTALE	della ENTRATA	della SPESA				Attiva	Passiva
			Rendite patrimoniali	Dazio di consumo comunale	Sovrimposta sui terr. e sui fabbricati	Altre entrate			Oneri patrimoniali	Opere pubbliche	Istruzione pubblica	Altre spese	Opere pubbliche	Istruzione pubblica	Altre spese	Opere pubbliche	Istruzione pubblica	Altre spese								
15	Cervicati	1 553	4 101	260	3 101	2 200	355	10 017	1 410	1 054	1 255	3 341	302	1 300	8 662	8 262	6 907	495	17 419	15
16	Corzeto	2 622	4 890	200	502	2 351	7 923	1 875	1 153	2 405	4 898	423	1 922	200	12 876	4 953	1 303	14 179	16
17	Colosimi	1 741	448	270	2 100	3 632	30	6 530	58	50	1 959	3 153	470	770	70	6 530	719	7 249	17
18	Cosenza	16 686	6 024	205 111	66 750	59 505	2 000	339 390	87 327	18 305	18 200	117 777	56 260	14 211	3 200	2 900	17 021	365 204	41 395	43 346	24 765	74 758	483 308	18
19	Dipignano	3 101	1 418	562	1 125	7 047	400	10 552	272	708	2 541	4 958	5 404	400	1 517	51	451	16 302	11	5 761	1 101	17 414	19
20	Domanico	1 230	1 593	459	5 381	3 777	11 201	1 727	211	1 189	3 564	1 566	1 210	40	100	9 607	1 594	1 048	12 249	20
21	Fagnano Castello	4 034	6 025	425	8 206	1 317	7 125	23 098	4 940	175	2 525	9 310	6 470	1 135	1 113	25 668	2 570	2 460	28 128	21
22	Figline Vegliaturo	988	350	1 283	1 910	3 543	100	1 157	1 489	46	725	37	3 554	492	503	337	4 383	22
23	Grimaldi	2 846	4 443	500	1 620	4 061	883	11 507	2 000	100	2 413	5 018	1 839	1 426	76	311	13 183	1 676	1 742	14 925	23
24	Lappano	1 195	203	5 548	1 701	7 452	35	480	1 200	2 280	483	900	100	25	5 503	1 949	1 032	8 484	24
25	Lattarico	2 260	3 352	300	9 000	745	13 397	2 012	600	2 405	5 152	897	3 600	568	272	15 506	786	2 895	855	17 147	25
26	Luzzi	3 922	7 399	550	8 632	3 820	1 177	21 578	6 051	400	3 076	4 743	1 463	1 503	575	17 808	3 770	651	22 229	26
27	Malito	2 020	792	400	1 953	4 687	1 034	8 866	604	150	1 953	2 188	1 475	1 624	40	10	36	8 080	786	1 053	9 919	27
28	Mangone	1 515	1 219	1 408	3 755	6 382	1 305	3 410	572	70	700	200	125	6 382	2 066	8 448	28
29	Marano Marchesato	2 737	324	330	8 120	2 505	11 279	476	200	2 111	5 534	4 441	550	1 937	10	15 259	4 700	720	747	16 726	29
30	Marano Principato	1 365	1 319	200	4 588	1 650	1 244	9 001	857	1 180	1 196	3 150	2 142	8 415	16 940	8 000	861	800	320	18 121	30
31	Marzi	1 382	176	552	4 085	2 170	6 383	66	200	1 360	3 497	300	1 300	6 723	260	1 351	8 334	31
32	Mendicino	3 571	3 672	650	2 932	4 191	3 090	14 535	875	980	3 545	10 193	4 600	11 287	30	25	31 535	17 030	825	32 360	32
33	Mongrassano	2 060	7 034	250	9 416	2 474	38	19 212	3 130	100	1 851	7 069	300	3 620	16 070	3 142	1 344	20 536	33
34	Montalto Uffugo	6 013	11 122	1 686	7 591	1 639	26	22 055	2 143	400	6 283	5 886	1 313	2 322	756	2 122	21 225	930	100	1 110	23 265	34
35	Panettieri	707	1 272	239	812	3 194	5 508	567	180	1 295	2 094	162	1 200	10	5 508	316	5 824	35
36	Parenti	1 615	928	1 380	1 769	4 250	136	8 463	393	950	1 491	4 379	970	20	260	8 463	1 475	9 938	36
37	Paterno Calabro	2 356	1 119	610	3 413	4 116	500	9 788	249	570	1 353	4 084	922	1 450	51	243	8 922	1 728	862	685	11 335	37
38	Pedace	2 046	1 265	400	6 088	2 831	20	10 599	1 848	460	1 429	4 131	2 676	35	1 580	60	117	12 336	900	30	867	1 474	13 840	38
39	Pedivigliano	1 745	1 334	250	1 500	3 938	6	7 028	450	175	1 575	3 799	2 150	125	15	8 289	2 241	1 091	111	666	10 046	39
40	Piane Crati	873	370	2 858	1 430	150	4 808	300	1 215	1 205	78	1 663	20	4 481	327	229	5 037	40
41	Pietrafitta	2 436	911	1 080	1 952	4 320	8 263	157	900	2 474	4 019	791	770	1 120	10 231	307	1 661	924	11 155	41
42	Rende	5 250	5 885	300	5 606	679	23	12 493	1 569	847	2 473	4 003	1 502	902	68	1 014	12 405	85	1 816	14 309	42
43	Roggiano Gravina	3 646	25 562	882	8 711	2 620	5 512	43 287	9 310	250	2 705	12 842	3 443	10 327	30	200	39 607	8 000	11 680	1 609	52 896	43
44	Rogliano	4 839	1 797	6 773	2 750	3 562	50	14 932	2 186	3 600	4 096	6 431	300	50	30	850	17 543	2 611	3 965	21 508	44
45	Rosc	2 592	6 245	1 811	10 560	3 200	156	22 002	3 236	3 801	1 929	12 353	590	4 215	1 490	27 614	540	5 072	3 059	30 673	45
46	Rota Greca	1 624	1 119	700	3 159	3 365	825	9 168	1 036	300	1 331	3 667	1 628	1 350	50	9 362	464	658	687	10 513	46
47	Rovito	1 870	121	700	3 315	3 371	7 507	133	750	1 195	2 038	1 540	1 046	51	6 753	754	812	8 349	47
48	San Benedetto Ullano	2 300	1 321	400	6 658	1 900	10 232	528	820	1 913	6 120	904	903	70	11 253	930	76	709	11 967	48
49	San Fili	3 760	1 050	1 200	8 000	3 182	13 432	677	1 100	3 916	6 197	897	2 645	90	15 522	2 090	1 329	16 851	49
50	San Giovanni in Fiore	10 741	14 804	23 032	13 934	6 301	58 071	5 550	3 010	9 702	20 605	9 200	48 067	10 004	13 881	71 952	50
51	San Marco Argentano	4 619	12 659	1 450	11 513	4 999	30 621	4 086	5 750	3 233	12 197	4 636	2 849	32 751	1 356	3 486	3 100	37 207	51
52	San Martino di Finita	1 997	3 048	125	8 227	1 850	13 250	3 571	280	2 417	5 349	358	1 230	1 500	14 705	1 455	1 075	15 780	52
53	San Pietro in Guarano	3 146	1 986	1 650	12 310	3 856	10	19 812	364	3 009	2 553	5 011	1 584	6 300	1 000	19 812	1 949	21 761	53
54	Santo Stefano di Rogliano	1 100	116	871	2 674	175	3 836	24	250	1 185	1 660	634	230	3 983	147	1 084	5 067	54
55	San Vincenzo La Costa	2 125	1 889	400	5 528	1 735	9 552	454	400	1 801	2 459	585	3 777	200	10	383	10 069	517	232	10 301	55
56	Seigliano	3 023	2 173	1 820	1 551	6 892	180	12 416	657	300	2 890	4 608	2 493	250	30	718	11 946	500	1 294	324	1 132	14 432	56
57	Serra Pedace	1 331	1 010	240	3 919	2 061	7 230	839	343	1 123	2 584	630	650	61	6 230	1 000	1 069	8 299	57
58	Spezzano Grande	2 160	1 018	2 992	7 413	5 661	410	17 494	2 901	1 050	1 715	9 188	2 100	5 050	500	22 504	5 010	3 034	25 538	58
59	Spezzano Piccolo	1 349	1 155	400	3 981	3 201	8 737	454	794	1 193	4 049	569	449	122	7 630	1 107	1 952	10 689	59
60	Torano Castello	2 463	4 188	550	5 087	1 639	100	11 564	948	354	2 131	4 452	850	4 370	718	185	14 008	2 444	753	14 761	60
61	Trenta	1 314	300	1 450	2 977	86	4 813	171	641	1 264	1 641	935	1 715	6 367	1 554	664	7 031	61
62	Zumpano	1 380	400	2 874	2 829	6 103	129	620	1 195	2 648	781	1 650	45	142	7 213	1 110	844	8 057	62
TOTALE.....		174 591	190 931	273 685	376 345	266 745	27 026	1 134 735	179 101	68 130	154 667	426 179	161 626	1 165	174 247	17 628	3 180	37 572	1 223 495	114 436	127 902	103 226	167 059	1 518 456	</

Numero d'ordine	COMUNI	Popolazione presente al 31 dicembre 1881	ENTRATE EFFETTIVE					SPESA EFFETTIVE				MOVIMENTO di capitali						DIFFERENZA dei residui		PARTITE di giro e contabilità speciali	TOTALE generale delle entrate uguali a quello delle spese	Numero d'ordine						
			ORDINARIE				STRAORDINARIE	TOTALE	OBBLIGATORIE ORDINARIE				OBBLIGATORIE STRAORDINARIE			FACOLTATIVE			TOTALE				della ENTRATA	della SPESA	Attiva	Passiva		
			Rendite patrimoniali	Dazio di consumo comunale	Sovrimposta sui terr. e sui fabbricati	Altre entrate			Oneri patrimoniali	Opere pubbliche	Istruzione pubblica	Altre spese	Opere pubbliche	Istruzione pubblica	Altre spese	Opere pubbliche	Istruzione pubblica	Altre spese									della ENTRATA	della SPESA
Circondario di Paola.																												
1	Acquappesa.....	1 754	4 363	300	1 762	1 494	2 483	10 402	1 668	1 733	7 466	485	11 352	950	916	12 268	1		
2	Ajello.....	3 203	2 679	940	11 063	3 948	2 539	21 199	2 452	465	4 016	4 782	5 191	300	2 778	65	1 000	21 049	150	2 173	23 372	2		
3	Ajeta.....	3 150	8 949	499	2 919	12 367	1 801	300	2 592	3 524	674	3 426	50	12 367	1 585	13 952	3		
4	Amantea.....	4 646	270	14 252	3 482	400	395	18 799	2 600	450	4 705	6 228	1 189	1 628	80	1 670	18 550	721	472	5 438	24 709	4		
5	Belmonte Calabro.....	3 895	815	1 189	1 635	8 754	100	12 493	3 014	1 000	2 625	3 120	977	700	10	1 707	12 553	60	1 447	14 000	5		
6	Belvedere Marittimo.....	4 971	364	2 500	17 056	4 346	24 266	664	2 005	5 801	11 257	2 118	300	1 161	680	35	245	24 266	4 323	28 589	6		
7	Bonifati.....	3 521	27	200	8 913	3 030	915	13 083	309	200	3 619	4 531	2 570	1 547	10	858	13 664	579	1 954	15 618	7		
8	Bonvicino.....	2 198	745	383	6 807	2 175	10 110	2 143	645	1 903	4 489	532	292	61	45	10 110	1 093	11 203	8		
9	Cetraro.....	5 937	1 100	955	3 008	5 860	10 923	1 584	820	2 885	7 581	1 898	160	1 465	160	10	212	16 775	5 230	622	4 033	20 808	9		
10	Cleto.....	1 423	1 552	160	6 779	1 277	120	9 888	599	400	1 625	4 274	868	1 884	238	9 888	703	10 591	10		
11	Diamante.....	2 271	2 553	4 104	2 533	9 190	30	1 854	1 765	4 638	333	454	50	60	135	9 314	244	120	902	10 336	11		
12	Falconara Albanese.....	1 979	1 810	250	6 668	2 350	11 078	2 435	100	1 205	3 992	536	100	1 650	10 018	1 060	540	11 618	12		
13	Flumefreddo Bruzio.....	4 114	1 753	600	3 793	7 082	13 168	942	160	3 047	5 323	556	820	1 346	12 191	1 150	176	1 018	14 362	13		
14	Fuscaldo.....	8 088	2 218	6 420	18 772	3 899	1 418	32 727	3 976	400	4 913	10 115	3 520	6 150	50	29 124	3 603	8 498	41 225	14		
15	Grisolia Cipollina.....	2 889	5 990	400	6 923	3 185	1 000	17 498	5 267	1 780	7 439	962	3 050	18 498	1 000	3 917	22 415	15		
16	Guardia Piemontese.....	1 196	3 986	160	4 383	1 824	10 353	3 397	1 142	4 692	1 400	550	11 181	28 615	27 787	815	39 783	16		
17	Lago.....	3 631	1 096	4 880	4 060	10 036	866	491	2 327	4 742	633	1 701	500	11 260	1 224	2 959	14 219	17		
18	Longobardi.....	2 237	1 016	250	5 198	4 263	200	10 927	785	225	1 834	6 050	1 248	785	10 927	493	11 420	18		
19	Majera.....	1 911	2 987	115	6 660	2 234	1 632	13 628	2 129	400	1 265	3 001	1 863	300	4 545	125	13 628	1 837	15 465	19		
20	Orsoinarso.....	1 954	6 071	478	7 653	1 990	117	16 309	5 186	1 293	1 849	5 279	2 346	708	60	16 726	2 577	2 160	4 189	23 075	20		
21	Paola.....	8 465	7 486	17 330	4 663	26 284	1 302	57 065	26 529	7 653	21 756	800	9 447	180	52	2 958	69 375	12 310	18 112	87 487	21		
22	Sanginetto.....	2 053	1 165	360	8 530	1 542	500	12 097	1 739	150	1 253	4 394	1 787	1 700	20	11 043	1 593	539	946	13 582	22		
23	San Lucido.....	3 572	3 277	5 450	5 712	7 424	1 981	23 844	1 530	2 800	6 884	9 588	920	210	443	22 375	1 080	2 549	616	25 540	23		
24	San Pietro in Amantea.....	1 056	220	1 668	2 352	300	4 510	17	10	1 157	2 338	1 000	18	4 540	427	4 967	24		
25	Santa Domenica Talao.....	2 206	2 303	600	420	2 608	2 564	8 495	964	337	1 710	4 094	419	82	560	7	322	8 495	1 747	10 242	25		
26	Scalea.....	2 716	2 110	2 000	1 722	1 447	3 144	10 423	548	5 418	2 238	4 829	3 505	693	80	17 261	1 450	1 805	7 193	1 624	20 600	26		
27	Serra di Ajello.....	594	152	600	2 480	570	3 802	70	40	1 100	2 050	300	2 112	170	5 842	2 040	512	6 384	27		
28	Terrati.....	494	80	80	3 021	750	3 931	163	50	1 248	1 977	129	364	3 931	441	4 372	28		
29	Tortona.....	1 742	4 532	400	3 159	3 096	520	11 707	4 348	200	1 185	4 566	647	650	111	11 707	1 483	13 190	29		
30	Verbicaro.....	5 108	2 133	600	6 836	5 155	30	14 754	924	400	4 378	6 512	577	1 512	451	14 754	2 306	17 060	30		
	TOTALE.....	92 984	71 029	64 625	163 309	118 851	21 290	439 104	78 679	17 818	77 353	171 938	46 566	1 142	53 187	1 360	920	13 804	462 767	42 186	42 698	24 175	77 077	582 542			
Circondario di Rossano.																												
1	Bocchigliero.....	3 362	7 571	650	606	4 618	100	13 545	3 035	200	2 495	4 319	1 422	1 943	131	13 545	1 697	15 242	1		
2	Calopezzati.....	1 609	1 335	656	7 088	405	140	9 624	564	1 039	1 350	4 929	660	2 519	15	40	11 110	63	1 549	1 393	12 566	2		
3	Caloveto.....	2 283	7 812	587	5 373	1 502	155	15 429	4 550	610	2 559	4 590	1 813	1 670	435	16 217	700	412	500	620	17 219	3		
4	Campana.....	2 338	18 707	1 100	4 534	2 891	4 800	31 972	8 513	1 855	2 100	8 789	716	6 855	850	850	30 022	50	2 000	3 803	35 825	4		
5	Cariati.....	3 772	13 573	595	30	14 198	4 068	276	3 384	8 186	619	378	50	837	17 798	1 739	19 537	5		
6	Corigliano Calabro.....	13 272	54 684	4 510	7 393	9 518	18 274	94 319	25 304	10 377	15 315	26 653	21 950	26 600	460	5 209	131 868	36 098	8 909	10 360	26 110	166 887	6		
7	Cropalati.....	1 496	4 644	290	6 580	2 135	100	13 749	2 757	1 510	1 240	5 895	312	150	5 310	1 500	33	18 647	4 898	3 401	22 048	7		
8	Longobucco.....	3 410	7 588	600	4 898	1 803	450	15 339	2 612	350	3 040	7 670	50	1 870	1 805	50	17 417	2 000	1 215	1 323	2 903	21 565	8		
9	Mandatoriccio.....	1 841	10 167	250	2 792	1 236	14 445	2 244	1 305	5 434	651	4 051	760	14 445	1 854	16 299	9		
10	Paludi.....	1 651	5 083	100	2 672	274	8 129	1 319	235	1 231	2 310	314	8	1 180	18	999	8 114	163	148	1 156	9 433	10		
11	Pietrapaola.....	1 042	6 663	50	3 229	2 199	2 333	14 474	4 974	2 763	1 315	2 416	957	1 231	600	631	14 890	1 955	2 371	984	17 829	11		
12	Rossano.....	17 979	29 523	42 500	36 445	31 017	1 100	140 585	34 185	3 340	14 115	38 404	26 427	17 050	20 000	12 600	5 956	172 077	81 000	49 508							

Cosenza

TAV. I. — Bilanci dei comuni per l'anno

Table with columns: Numero d'ordine, COMUNI, Popolazione presente al 31 dicembre 1881, ENTRATE EFFETTIVE (ORDINARIE, STRAORDINARIE, TOTALE), SPESA (OBBLIGATORIE ORDINARIE, ALTRE SPESA).

Riepilogo per

Summary table for Cosenza province with columns: Numero d'ordine, Comune, and various financial metrics.

1884 riassunti per titoli principali.

Cremona

Table with columns: EFFETTIVE (OBBLIGATORIE STRAORDINARIE, FACOLTATIVE, TOTALE), MOVIMENTO di capitali (della ENTRATA, della SPESA), DIFFERENZA dei residui (Attiva, Passiva), PARTITE di giro e contabilità speciali, TOTALE generale delle entrate uguali a quello delle spese.

circondari.

Summary table for Cremona province with columns: Numero d'ordine, Comune, and various financial metrics.

PROVINCIA DI CREMONA.

Circ. di Casalmaggiore.

Table for Casalmaggiore district with columns: Numero d'ordine, Comune, and various financial metrics.

Circondario di Crema.

Table for Crema district with columns: Numero d'ordine, Comune, and various financial metrics.

Numero d'ordine	COMUNI	Popolazione presente al 31 dicembre 1881	ENTRATE EFFETTIVE					SPESA				EFFETTIVE						MOVIMENTO di capitali		DIFFERENZA del residui		PARTITE di giro e contabilità speciall	TOTALI generale delle entrate uguale a quello delle spese	Numero d'ordine				
			ORDINARIE				STRAORDINARIE	TOTALE	OBBLIGATORIE ORDINARIE				OBBLIGATORIE STRAORDINARIE			FACOLTATIVE			TOTALE	della ENTRATA	della SPESA				Attiva	Passiva		
			Rendite patrimoniali	Dazio di consumo comunale	Sovrimposta sui terr. e sui fabbricati	Altre entrate			Oneri patrimoniali	Opere pubbliche	Istruzione pubblica	Altre spese	Opere pubbliche	Istruzione pubblica	Altre spese	Opere pubbliche	Istruzione pubblica	Altre spese									della ENTRATA	della SPESA
8	Casaleto Ceredano	1 277	21	200	8 079	867	8 893	18 060	231	1 240	1 087	3 258	17 679	958	15	677	25 140	7 000	80	1 095	26 295	8		
9	Casaleto di Sopra	521	285	40	5 241	266	5 832	38	1 060	1 986	3 535	835	20	523	7 397	1 565	593	7 930	9		
10	Casaleto Vaprio	668	1 931	3 067	53	5 051	410	1 230	1 134	1 175	150	538	914	5 551	500	228	5 779	10		
11	Coscine Gandino	525	12	3 656	39	3 707	22	688	706	1 098	473	840	3 827	120	101	3 928	11		
12	Castel Gabbiano	394	150	3 454	41	3 645	944	578	1 168	49	629	2 766	879	84	3 729	12		
13	Chieve	1 001	7 271	113	7 384	528	1 429	1 142	3 005	400	20	863	7 387	3	880	8 267	13		
14	Credera	1 497	550	7 085	131	7 566	162	1 826	1 710	1 534	407	20	2 235	7 894	328	990	8 884	14		
15	Crema	9 111	17 312	124 000	27 171	35 231	5 510	209 224	21 053	6 925	17 034	99 131	1 700	4 244	7 230	30 349	12 172	199 841	10 998	1 615	89 082	299 921	15		
16	Cremosano	742	5 628	55	5 683	733	1 534	1 016	1 149	850	300	1 613	7 275	1 592	127	7 402	16		
17	Cumignano sul Naviglio	780	36	28	6 211	175	1 383	7 833	4	770	1 183	3 638	548	1 095	595	7 833	1 269	9 102	17		
18	Dovera	2 800	51	300	12 821	976	33	14 184	522	1 470	2 445	7 344	764	1 613	7 275	1 592	127	7 402	16		
19	Fiesco	985	5	108	5 178	539	5 830	16	1 028	1 063	2 894	420	130	757	6 808	478	1 053	7 361	19		
20	Izzano	1 340	283	6 300	63	6 646	313	1 016	1 042	3 579	500	334	16	534	7 334	688	315	7 649	20		
21	Madignano	1 535	253	9 200	145	8 513	18 111	690	976	1 613	3 829	7 200	860	30	1 148	16 346	1 765	233	18 344	21			
22	Monte Cremasco	536	66	35	3 499	299	3 899	173	524	879	1 407	500	332	4 115	517	98	4 514	22		
23	Montodine	2 328	141	343	11 684	789	980	13 937	1 253	2 582	2 065	4 691	435	331	1 154	12 541	1 200	196	2 352	16 289	23		
24	Moscazzano	848	112	80	7 219	213	7 000	14 624	444	1 503	1 019	3 103	16	478	20 587	8 100	1 500	637	427	23 151	24		
25	Offanengo	2 372	1 919	13 425	234	15 578	575	1 285	2 165	2 307	1 000	264	7 982	15 578	990	16 568	25		
26	Ombriano	3 132	2 371	180	13 683	353	5	16 592	554	1 775	2 998	5 885	150	1 190	885	2 349	15 786	800	6	487	17 079	26		
27	Palazzo Pignano	446	9	2 374	103	2 486	15	300	385	1 446	207	476	2 829	343	64	2 893	27		
28	Pandino	3 178	1 785	1 060	16 710	929	20 494	1 306	1 590	3 621	7 508	600	3 914	2 935	22 084	3 500	1 900	2 068	26 052	28		
29	Pianengo	925	365	5 000	54	5 419	121	275	1 000	2 373	80	641	6 413	994	223	6 636	29		
30	Pieranica	539	370	20	3 770	212	4 372	127	657	1 033	901	140	547	10	1 062	4 480	108	150	4 630	30		
31	Quintano	321	673	2 449	20	3 142	95	410	527	1 293	783	200	3 403	2 801	314	11 575	32		
32	Ricengo	1 080	8 843	110	8 953	101	1 749	1 573	2 029	700	1 296	3 395	11 261	2 368	314	11 575	32	
33	Ripalta Arpina	1 102	1 637	6 772	110	1 372	9 891	576	1 276	1 133	3 289	140	883	2 759	443	231	2 990	34	
34	Ripalta Guerna	468	10	2 257	49	2 316	30	309	647	747	690	140	3 147	12 059	1 316	1 260	13 319	35		
35	Ripalta Nuova	1 727	80	10 228	162	273	10 743	334	2 100	2 092	3 556	140	3 147	12 059	1 316	1 260	13 319	35		
36	Rivolta d'Adda	4 229	6 004	2 250	22 837	3 774	3 005	37 870	6 081	6 560	3 906	9 870	800	1 050	50	5 553	33 870	5 000	1 000	1 980	40 850	36		
37	Romanengo	2 012	500	914	13 148	1 902	50	16 514	1 204	2 375	1 736	6 954	1 100	1 425	205	1 506	16 505	414	405	3 371	20 290	37		
38	Rubbiano	748	556	3 163	55	3 774	84	650	1 018	897	953	3 820	46	391	4 211	38		
39	Salvirola Cremasca	1 006	115	65	6 564	127	286	7 157	44	1 615	1 161	2 289	300	105	915	6 429	728	220	7 377	39		
40	San Bernardino	2 137	108	11 378	254	11 740	606	1 167	1 550	4 199	2 660	60	1 498	11 740	460	12 200	40		
41	Santa Maria della Croce	1 681	75	230	7 976	248	4 300	12 829	1 175	755	2 025	1 460	10 000	238	20	2 097	17 770	10 000	3 000	2 059	219	23 048	41	
42	Scannabue	737	70	90	3 054	210	3 424	53	701	960	1 501	100	12	20	3 347	77	88	3 512	42		
43	Sergnano	1 469	1 990	6 200	190	8 380	524	1 132	1 196	1 821	2 365	80	2 615	9 733	1 353	448	10 181	43		
44	Soncino	7 475	4 796	12 196	37 456	5 126	200	59 774	7 959	4 424	10 369	23 356	1 288	40	1 379	11 924	623	12 547	45		
45	Spino d'Adda	1 794	285	120	11 000	519	11 924	218	2 328	1 567	5 104	500	268	430	880	6 634	876	877	8 387	46	
46	Ticengo	581	358	6 977	175	7 510	89	135	1 330	3 092	300	115	1 730	5 825	139	137	6 101	47		
47	Torlino	679	22	5 786	156	5 964	34	1 199	993	1 454	10	1 747	6 646	271	6 917	48		
48	Trescorre	1 381	1 234	85	5 038	289	6 646	200	1 329	963	1 996	2 432	23 303	49		
49	Trigolo	2 475	370	943	17 989	391	19 693	140	2 483	2 008	8 482	1 110	3 100	20 871	1 178	380	21 477	50		
50	Vailate	2 733	470	1 300	12 134	3 758	1 000	18 662	568	4 465	2 420	7 039	1 413	80	4 112	20 097	1 000	2 435	502	12 105	51		
51	Vaiano Cremasco	1 861	730	250	10 176	447	11 603	392	2 000	1 613	1 903	310	80	3 555	9 858	1 750	74	3 383	52		
52	Vidolasco	493	48	2 915	210	120	3 293	300	634	1 334	100	35	906	3 309	16	809	8 992	53		
53	Zappello	920	7 086	128	2	7 216	123																			

Numero d'ordine	COMUNI	Popolazione presente al 31 dicembre 1881	ENTRATE EFFETTIVE					SPESA EFFETTIVE										MOVIMENTO di capitali		DIFFERENZA dei residui		PARTITE di giro e contabilità speciali	TOTALE generale delle entrate uguale a quello delle spese	Numero d'ordine		
			ORDINARIE				STRAORDINARIE	TOTALE	OBBLIGATORIE ORDINARIE				OBBLIGATORIE STRAORDINARIE			FACOLTATIVE			TOTALE	della ENTRATA	della SPESA				Attiva	Passiva
			Rendite patrimoniali	Dazio di consumo comunale	Sovrimposta sui terr. e sui fabbricati	Altre entrate			Oneri patrimoniali	Opere pubbliche	Istruzione pubblica	Altre spese	Opere pubbliche	Istruzione pubblica	Altre spese	Opere pubbliche	Istruzione pubblica	Altre spese								
Circondario di Cremona.																										
1	Acquanegra Cremonese.....	1 328	130	405	16 413	485	12 333	29 766	930	1 185	2 252	3 821	22 856	2 414	3 331	36 789	12 860	1 600	4 237	1 187	43 813	1
2	Annicco.....	2 108	190	1 629	15 438	497	17 754	894	2 740	1 978	5 281	600	700	3 141	15 334	2 420	3 155	20 909	2
3	Azzanello.....	1 450	359	220	9 843	370	10 792	96	1 270	1 486	6 355	50	600	20	770	1 116	12 063	1 271	558	12 621	3
4	Barzaniga.....	1 581	715	180	14 228	160	15 283	682	2 550	2 544	5 954	250	1 500	140	1 200	14 820	900	437	881	16 601	4
5	Binanuova.....	722	143	130	6 841	86	678	7 878	209	1 530	1 095	2 040	250	20	2 056	7 878	855	8 733	5
6	Bonemerse.....	1 077	270	373	9 593	1 066	5	11 307	38	1 460	1 633	5 755	506	130	1 785	11 307	939	12 246	6
7	Bordolano.....	1 255	641	216	8 352	392	9 601	162	790	1 366	4 282	800	680	731	2 350	11 101	1 500	1 623	12 721	7
8	Cà d'Andrea.....	1 560	102	17 960	366	18 428	193	4 288	3 295	4 245	1 200	170	6 491	19 882	1 451	219	20 101	8
9	Cà de' Stefani.....	1 489	1	16 500	170	11 518	28 189	9	3 715	3 060	5 740	2 110	3 900	18 534	10 918	1 263	350	29 802	9
10	Cappella Cantone.....	1 297	397	50	9 373	205	1 400	11 427	414	1 640	1 471	7 653	889	1 477	300	409	14 343	2 916	1 047	15 390	10
11	Cappella de' Piccardi.....	1 608	358	200	16 575	623	17 756	104	3 075	2 828	5 286	2 648	1 000	460	2 491	17 892	136	1 205	19 097	11
12	Carpaneta Dosimo.....	1 503	236	75	17 507	250	18 068	75	2 860	2 891	5 837	550	270	5 315	1 684	19 482	1 414	1 342	20 824	12
13	Casalbuttano ed Uniti.....	6 065	3 238	4 100	40 893	3 884	52 115	4 067	6 486	7 975	16 650	3 314	900	11 721	51 113	2 373	1 371	13 626	67 112	13
14	Casalmoreno.....	2 374	72	600	18 092	1 572	50	20 386	244	3 520	3 239	4 718	1 641	850	6 608	20 820	434	1 786	22 606	14
15	Casalsigone ed Uniti.....	2 418	510	23 675	355	40	24 580	89	2 691	4 322	10 321	2 400	1 270	100	1 677	1 710	24 580	2 586	27 166	15
16	Castelleone.....	6 916	1 875	4 800	45 359	1 992	54 026	3 853	5 932	5 921	25 468	3 003	705	7 114	51 993	4 720	2 687	10 469	67 182	16
17	Castelverde.....	2 073	1 137	450	22 548	690	24 825	576	4 130	3 470	7 356	1 050	317	2 934	19 863	4 507	455	2 129	26 954	17
18	Castelvisconti.....	1 078	790	156	10 204	301	11 451	228	1 304	1 386	4 540	50	1 580	780	1 511	11 379	72	2 039	13 490	18
19	Cella Dati.....	1 915	1 585	46	22 905	672	25 268	521	4 912	3 080	8 320	600	5 150	3 500	26 983	875	2 151	28 234	19
20	Cicognolo.....	957	1 143	251	7 998	224	9 616	99	1 605	1 096	4 002	500	820	1 491	9 616	1 014	10 630	20
21	Cingia de' Botti.....	1 859	904	505	16 113	1 047	18 569	412	3 021	2 792	6 489	1 000	1 475	1 180	2 200	18 569	2 212	20 781	21
22	Corte de' Cortesi.....	2 666	586	400	20 518	794	22 298	626	1 580	4 295	8 030	850	1 525	5 392	22 298	2 931	25 229	22
23	Corte de' Frati.....	2 616	345	415	20 500	1 178	22 438	316	3 100	3 600	10 133	700	130	3 087	550	2 459	24 135	1 250	2 947	3 055	28 440	23
24	Cremona.....	31 930	20 933	518 000	99 941	129 757	97 259	865 890	149 179	34 010	77 031	375 579	337 675	700	29 818	10 614	19 906	55 201	1 089 766	389 376	165 500	381 388	1 636 654	24
25	Crotta d'Adda.....	1 177	783	700	8 396	420	10 299	572	2 775	1 156	3 321	530	1 000	300	3 584	13 238	2 939	1 080	14 318	25
26	Derovere.....	1 377	130	90	14 169	202	8 689	23 280	159	3 614	2 883	2 750	380	12 300	1 530	26	3 547	27 219	6 000	867	1 194	1 157	30 437	26
27	Duemiglia.....	10 391	3 515	1 850	83 744	5 001	50	94 160	1 125	15 868	12 814	36 887	300	5 077	3 000	1 850	13 570	90 491	3 669	3 510	97 670	27
28	Formigara.....	1 314	52	70	17 736	947	18 785	224	1 545	1 460	6 008	1 100	100	1 390	11 827	6 958	526	19 311	28
29	Gabbioneta.....	1 134	195	200	7 714	131	8 240	64	1 040	1 146	2 448	510	355	2 677	8 240	327	8 567	29
30	Gadesco.....	1 328	270	14 320	320	14 910	130	2 090	3 316	4 660	1 081	2 602	13 589	2 070	949	600	16 459	30
31	Genivolta.....	1 687	749	150	12 625	189	10	13 723	200	481	1 400	4 788	1 000	400	5 249	13 513	211	979	14 703	31
32	Gerra de' Caprioli.....	692	350	68	6 448	925	7 791	342	1 273	1 356	3 450	500	570	1 290	8 981	990	697	9 478	32
33	Gombito.....	1 267	1 325	140	9 021	201	10 687	373	1 875	1 336	3 866	129	766	60	2 491	10 836	200	746	11 642	33
34	Grontardo.....	2 228	552	230	15 000	362	16 144	186	2 700	2 392	6 442	4 090	935	420	3 083	20 158	4 014	2 495	22 653	34
35	Grumello Cremonese.....	3 544	1 175	753	25 785	1 680	29 393	503	6 882	3 480	10 616	2 419	492	3 528	27 920	1 530	77	16 548	46 018	35
36	Isola Dovarese.....	2 329	705	1 990	7 658	2 021	12 374	615	2 050	2 855	5 310	100	655	50	460	12 095	279	3 737	16 111	36
37	Malagnino.....	1 601	240	175	18 710	523	19 648	435	3 921	1 646	6 372	1 800	820	3 658	18 652	2 396	1 400	2 754	23 802	37
38	Motta Baluffi.....	2 227	420	589	14 520	1 568	9 500	26 597	268	2 774	2 238	4 534	16 300	1 580	573	4 330	32 597	6 000	1 682	34 279	38
39	Olmeneta.....	1 418	310	500	11 601	455	12 866	739	1 880	1 365	6 351	340	620	160	11 455	219	1 700	70	2 321	15 476	39
40	Ossolara.....	980	270	160	6 954	432	83	7 899	208	1 545	1 296	2 994	176	1 480	7 699	200	1 123	9 022	40
41	Ostiano.....	3 388	4 572	1 477	20 040	3 041	87	29 217	1 310	4 308	3 788	7 208	9 721	500	4 993	720	6 780	39 328	8 000	889	3 000	6 284	46 501	41
42	Paderno Cremonese.....	2 740	1 197	320	18 704	1 143	146	21 510	487	4 000	2 893	9 991	8 700	8 606	725	2 109	37 511	21 300	5 654	355	3 379	46 544	42
43	Persico.....	1 327	261	11 804	496	12 561	47	1 600	1 329	5 356	400	500	950	1 405	11 587	974	1 401	13 962	43
44	Pescarolo ed Uniti.....	2 413	1 407	854	18 800	425	21 486	676	3 980	3 026															

Cremona

TAV. I. - Bilanci dei comuni per l'anno

1924 riassunti per titoli principali.

Cuneo

Main table showing financial data for 1924, including columns for Comuni, Entrate Effettive, Spese, and Bilancio Effettivo. Rows list various municipalities like Pizzighettone, Robecco d'Oglio, etc., and a final 'TOTALE' row.

Riepilogo per circondari.

Summary table for districts (circondari) including Casalmaggiore, Crema, Cremona, and the 'Totale della provincia'.

PROVINCIA DI CUNEO.

Circondario di Alba.

Detailed financial data for the Province of Cuneo, specifically for the Alba district, listing municipalities like Alba, Albaretto della Torre, Arguello, etc.

Numero d'ordine	COMUNI	Popolazione presente al 31 dicembre 1881	ENTRATE EFFETTIVE					SPESA				EFFETTIVE						MOVIMENTO di capitali		DIFFERENZA del residui		PARTITE di giro e contabilità speciali	TOTALE generale delle entrate uguali a quello delle spese	Numero d'ordine			
			ORDINARIE				STRAORDINARIE	TOTALE	OBBLIGATORIE ORDINARIE				OBBLIGATORIE STRAORDINARIE			FACOLTATIVE			TOTALE	della ENTRATA	della SPESA				Attiva	Passiva	
			Rendite patrimoniali	Dazio di consumo comunale	Sovrimposta sui terr. e sui fabbricati	Altre entrate			Oneri patrimoniali	Opere pubbliche	Istruzione pubblica	Altre spese	Opere pubbliche	Istruzione pubblica	Altre spese	Opere pubbliche	Istruzione pubblica	Altre spese									
21	Castino	1 241	88	150	7 190	1 708	1 107	10 243	1 175	340	1 583	2 622	3 885	60	1 225	50	20	80	11 040	200	200	797	505	11 745	21
22	Ceresole d'Alba	1 888	755	100	11 157	971	10	12 993	526	700	1 848	6 388	420	693	220	112	10 907	623	2 709	1 460	15 076	22	
23	Cerretto delle Langhe	637	22	3 421	293	1 500	5 236	9	500	1 449	1 612	1 711	126	5 407	171	341	5 748	23	
24	Cissone	448	20	2 296	260	5	2 581	181	140	477	1 535	323	22	5	2 687	106	237	2 924	24	
25	Cornegliano Alba	2 296	750	600	9 053	3 554	13 957	2 859	3 000	3 218	6 888	400	1 500	350	910	19 125	988	6 156	2 230	22 343	25	
26	Cortemilia	3 408	1 061	2 200	26 532	8 616	10	38 419	3 423	650	7 052	7 644	4 580	4 600	1 200	1 280	1 840	32 269	6 500	350	5 014	43 783	26	
27	Cossano Belbo	1 959	148	403	16 269	1 611	33 294	51 725	6 710	500	2 585	4 757	9 835	100	1 871	68	60	26 486	5 600	33 141	2 302	1 350	60 977	27	
28	Cravanzana	762	16	100	6 756	662	1 670	9 204	1 537	300	946	1 232	2 046	415	6 476	2 728	530	9 734	28	
29	Diano d'Alba	2 198	1 294	150	12 887	2 667	16 998	610	3 000	3 954	6 227	1 080	209	12	6 664	1 200	532	456	8 320	29	
30	Felsoglio	719	116	95	6 581	455	85	7 332	2 680	755	538	1 390	2 100	300	37	4 749	160	79	4 823	30	
31	Gorino	679	20	2 206	513	1 850	4 589	11	90	1 045	1 226	390	11 106	8 679	14	661	20 146	31	
32	Gorzegno	1 157	17	74	16 361	1 084	2 235	19 771	7 533	88	1 262	1 833	390	11 106	8 679	14	661	20 146	32	
33	Govone	3 460	4 387	150	26 654	3 713	5 493	40 997	923	3 000	7 019	10 036	14 077	15	1 480	300	250	2 026	39 126	8 300	10 551	980	1 620	51 297	33	
34	Grinzane	473	192	75	6 762	258	7 287	578	575	1 107	2 395	500	1 000	470	98	6 723	600	36	402	7 725	34	
35	Guarene	2 546	3 733	8 708	527	10 345	23 313	2 894	1 810	2 572	4 894	450	30 000	8 493	750	1 100	366	53 329	31 666	1 650	1 255	56 234	35	
36	La Morra	4 058	773	800	29 250	7 062	5 960	43 845	8 218	10 150	7 026	10 660	20 880	250	2 050	2 425	61 659	24 000	6 316	130	3 063	71 038	36	
37	Lequio Berria	862	13	110	2 573	611	2 600	5 907	63	520	910	2 113	3 080	270	60	31	7 047	270	1 110	380	7 427	37
38	Levice	1 135	58	50	9 699	566	4 328	14 701	4 945	4 176	1 054	1 576	360	300	12 411	2 400	110	412	15 223	38	
39	Magliano d'Alba	1 919	8 100	6 472	4	4 052	18 628	2 638	1 097	3 210	5 452	5 337	3 355	1 170	200	1 123	23 582	4 542	2 899	3 311	655	27 136	39	
40	Mango	2 236	378	330	11 350	2 705	2 580	17 343	1 970	2 895	3 075	4 644	2 940	100	810	100	120	158	16 812	78	2 000	1 391	1 368	20 180	40	
41	Monchiero	625	108	4 578	565	216	5 467	35	1 330	1 133	1 839	434	436	20	240	5 467	389	5 856	41
42	Monforte d'Alba	2 471	484	350	18 035	2 896	21 765	4 851	3 500	2 825	5 315	15 000	18 500	1 200	358	1 640	509	53 698	33 700	2 029	262	2 282	58 009	42	
43	Montà	3 173	1 675	90	7 678	901	8 032	18 376	1 166	850	3 038	4 637	8 731	95	30	112	18 709	417	750	807	19 933	43	
44	Montaldo Roero	1 457	736	31	5 474	818	400	7 459	223	1 450	1 904	2 630	550	1 100	630	100	21	8 608	1 149	500	9 108	44	
45	Montelupo Albese	639	118	10	4 327	345	4 800	251	160	935	1 409	475	400	186	454	4 300	500	250	5 050	45	
46	Monteu Roero	2 702	1 323	110	12 833	5 264	55	19 585	2 138	760	2 531	3 888	13 000	500	874	23 691	500	3 600	7 206	657	27 948	46	
47	Monticello Alba	2 047	55	10 321	908	11 284	515	700	2 800	3 895	491	800	880	81	10 162	115	2 339	1 102	874	13 375	47	
48	Neive	3 321	2 175	300	21 407	3 570	2 420	32 872	4 863	5 250	5 102	7 404	4 500	28 354	1 300	150	501	57 424	2 000	26 552	2 627	62 051	48	
49	Naviglie	755	60	37	4 317	412	1 075	5 901	607	200	1 346	1 311	1 450	100	304	83	5 401	500	385	6 286	49	
50	Niella Belbo	836	100	6 740	651	400	7 891	3 444	992	1 333	180	348	6 296	100	1 695	356	8 347	50	
51	Novello	1 643	375	115	18 199	998	150	19 837	1 506	3 210	2 363	4 680	2 200	900	860	50	31	15 800	4 170	133	795	20 765	51	
52	Perletto	771	48	3 711	851	4 610	645	400	1 153	1 724	317	105	340	2	4 686	76	235	4 921	52	
53	Perno	207	168	40	2 816	361	4 410	7 795	877	200	546	837	4 000	70	6 530	1 268	3	71	7 872	53	
54	Piobesi d'Alba	572	44	25	5 073	192	5 334	145	700	1 103	1 774	1 320	30	500	10	5 582	150	98	250	5 832	54	
55	Pocapaglia	2 195	152	15	11 993	1 051	345	13 556	798	1 788	2 942	4 465	5 193	990	70	215	16 401	3 500	788	133	610	17 829	55	
56	Priocca	2 394	929	350	4 372	2 293	10	7 954	541	1 305	2 513	3 368	2 220	2 280	30	17	13 451	5 466	34	331	13 785	56	
57	Rocchetta Belbo	350	41	25	2 839	437	890	4 232	37	310	444	941	2 220	270	10	4 232	182	4 411	57	
58	Roddi	1 289	6 240	3 893	1 794	2 120	14 047	1 595	2 620	2 444	2 537	1 850	8 899	2 521	22 466	10 000	1 581	1 413	25 460	58	
59	Roddino	710	63	4 126	350	4 200	8 739	279	360	951	1 698	4 510	940	6	8 739	281	9 020	59	
60	Rodello	616	4	10	5 955	291	6 260	1 392	752	1 047	1 349	800	100	505	15	5 460	800	257	6 517	60	
61	San Benedetto Belbo	465	70	3 953	217	350	4 590	1 635	573	968	150	320	3 646	944	266	4 856	61	
62	Sanfrè	1 950	200	200	16 871	2 047	19 318	2 234	1 570	2 151	5 259	7 250	100	1 180	70	19 814	496	750	20 564	62	
63	Santa Vittoria d'Alba	1 244	6 153	3 500	30 568	7 717	5 820	53 758	11 507	3 250	6 438	9 078	33 300	40	1 535	50	41	65 199	30 850	19 409	3 843	88 451	63	
64	Santo Stefano Belbo	3 562	75	120	7 815	853	1 300	10 163	573	450	2 908	3 032	3 200	402	12	10 617	514	60	360	11 037	64	
65	Santo Stefano Roero	2 423																									

Numero d'ordine	COMUNI	Popolazione presente al 31 dicembre 1881	ENTRATE EFFETTIVE					SPESA				EFFETTIVE						MOVIMENTO di capitali		DIFFERENZA dei residui		PARTITE di giro e contabilità speciali	TOTALE generale delle entrate uguale a quello delle spese	Numero d'ordine				
			ORDINARIE				STRAORDINARIE	TOTALE	OBBLIGATORIE ORDINARIE				OBBLIGATORIE STRAORDINARIE			FACOLTATIVE			TOTALE	della ENTRATA	della SPESA				Attiva	Passiva		
			Rendite patrimoniali	Dazio di consumo comunale	Sovrimposta sui terr. e sui fabbricati	Altre entrate			Oneri patrimoniali	Opere pubbliche	Istruzione pubblica	Altre spese	Opere pubbliche	Istruzione pubblica	Altre spese	Opere pubbliche	Istruzione pubblica	Altre spese									della ENTRATA	della SPESA
71	Sommariva del Bosco	5 722	876	3 350	27 851	6 974	39 051	2 760	4 560	7 687	15 470	1 300	50	2 549	34 376	300	4 975	10 064	49 415	71	
72	Sommariva Perno	2 163	854	30	10 328	1 957	13 169	2 571	1 080	2 013	4 215	580	100	100	11 559	500	3 000	890	600	15 159	72	
73	Torre Bormida	624	19	10	5 877	266	1 474	7 646	1 754	1 505	899	1 138	250	6 046	1 600	241	7 887	73	
74	Torre Uzzone	728	25	1 936	640	2 450	5 051	614	50	753	1 130	150	4	5 251	200	176	5 427	74	
75	Trezzo Tinella	834	131	62	12 037	561	2 264	15 055	1 770	500	1 373	2 349	1 500	505	11 965	3 090	375	15 430	75	
76	Verduno	750	46	15	8 384	1 257	9 702	537	1 670	1 303	4 687	783	475	650	10 105	895	1 298	402	11 402	76	
77	Veza d'Alba	2 547	1 155	6 266	138	7 559	628	950	1 505	3 778	417	350	230	8 458	899	750	9 208	77	
	TOTALE	134 883	90 773	250 826	835 044	215 042	151 818	1 543 503	199 526	130 232	232 616	378 727	248 234	99 514	83 213	62 458	47 777	47 822	1 530 149	170 726	252 640	68 560	195 596	1 978 385		
Circondario di Cuneo.																												
1	Acceglio	1 644	11 490	2 187	6 600	3 645	23 922	2 914	100	2 233	5 490	6 685	40	3 200	120	20 782	18 000	41 738	20 598	963	63 483	1	
2	Aisone	1 244	4 286	1 395	5 681	1 128	332	1 312	2 824	611	510	6 717	4 700	4 000	336	177	10 894	2	
3	Albaretto Viale di Macra	535	596	2 200	644	3 440	567	478	1 393	736	300	12	3 486	50	96	116	8 652	3	
4	Alma	485	600	120	620	1 067	846	3 253	541	248	1 352	8 700	50	438	11 329	5 916	2 160	382	11 711	4	
5	Andonno	618	2 066	30	549	681	10	3 336	388	130	1 165	1 479	239	30	3 681	345	207	3 888	5	
6	Argentera	300	1 497	1 072	2 569	588	25	468	1 339	263	12	2 695	126	118	2 813	6	
7	Beinetta	1 777	3 099	450	8 892	500	50	12 991	2 089	2 140	2 738	4 705	600	450	100	1 193	14 015	153	144	1 035	4 016	18 175	7	
8	Bernezzo	3 452	3 349	595	6 088	1 337	40	11 409	599	1 180	3 153	6 164	300	100	150	11 646	237	1 978	13 624	8	
9	Berzasio	522	4 771	910	6 254	11 935	927	30	1 203	2 376	7 823	653	13 012	1 077	301	13 313	9	
10	Borgo San Dalmazzo	4 135	558	1 950	12 729	7 628	1 161	24 026	5 268	670	5 753	8 229	930	2 025	140	200	827	21 042	2 000	2 016	6 836	32 878	10	
11	Boves	10 103	7 973	2 700	27 253	12 235	100	50 261	10 905	3 000	10 574	14 964	1 100	3 000	2 830	1 100	625	48 093	2 134	4 297	9 885	62 280	11	
12	Briga Marittima	1 586	16 654	280	16 934	3 865	788	3 351	7 759	30 412	2 303	20	280	3 740	52 515	16 507	19 074	1 334	53 849	12	
13	Busca	9 361	2 910	7 857	23 773	9 528	305	44 373	1 743	3 192	11 472	17 866	2 761	3 000	1 580	1 101	1 360	1 865	45 940	1 567	13 136	59 076	13	
14	Canosio	611	4 975	594	1 820	1 110	8 499	1 289	440	1 340	2 799	1 684	1 066	152	8 770	167	438	468	9 405	14	
15	Caraglio	6 501	8 346	4 600	19 549	7 412	223	40 132	11 242	4 000	9 376	13 948	22 397	2 468	1 500	1 050	1 108	67 149	80 000	52 119	864	11 545	131 677	15	
16	Cartignano	790	801	100	3 027	936	1 297	6 161	860	142	1 252	2 121	1 064	340	100	50	101	6 030	6 414	6 854	309	631	13 515	16	
17	Castelletto Stura	1 538	2 801	200	6 485	1 271	10 757	630	1 909	1 456	5 209	570	170	290	907	11 141	384	3 976	15 117	17	
18	Castelmagno	1 290	3 450	1 000	1 900	6 350	539	300	1 003	2 328	2 061	1 540	80	7 851	1 501	316	8 167	18	
19	Celle di Maera	1 151	2 459	1 380	2 062	974	6 875	795	250	1 644	3 063	2 110	727	53	8 642	1 504	4	267	535	9 181	19	
20	Centallo	4 879	384	6 040	27 180	6 401	14 940	54 945	7 360	4 750	7 580	15 512	4 000	12 560	3 250	1 920	56 932	8 124	6 218	81	6 121	69 271	20	
21	Cervasca	2 869	1 363	100	8 698	1 258	11 119	1 260	1 380	3 126	4 713	752	150	38	11 419	674	12 093	21	
22	Chiusa di Pesio	6 576	6 483	2 400	12 000	4 230	20	25 133	4 310	4 920	7 833	13 201	1 500	3 169	2 800	430	380	38 543	5 000	8 410	5 412	43 955	22	
23	Cuneo	24 853	56 806	190 900	104 504	73 300	11 718	437 228	106 514	29 215	56 328	124 398	6 600	1 100	19 710	558 343	23 218	62 406	987 832	500 000	21 000	71 604	177 880	1 186 712	23	
24	Demonte	5 854	30 906	1 800	8 611	6 840	1 155	49 312	12 895	4 500	7 865	11 740	9 080	2 700	630	2 630	52 040	1 613	3 500	4 615	1 735	57 275	24
25	Dronero	7 275	7 081	11 338	30 653	15 242	2 330	66 644	13 089	5 620	14 721	17 223	39 732	100	2 759	1 530	1 142	2 914	98 830	36 000	3 830	16	13 308	115 068	25	
26	Elva	1 121	1 395	1 126	3 395	927	6 843	619	167	1 293	3 039	1 815	500	300	412	8 145	35	423	1 690	372	8 940	26	
27	Entraque	2 463	19 191	160	19 351	2 736	1 610	4 353	7 269	200	3 349	19 517	876	710	1 305	21 532	27	
28	Fossano	18 349	7 115	26 560	115 895	45 842	8 838	204 250	42 453	13 925	47 930	53 017	274 905	49 105	6 949	33 050	1 350	9 181	531 865	403 160	80 743	5 198	38 620	651 228	28	
29	Gajola	725	211	50	1 688	627	50	2 576	319	203	990	1 678	114	11 377	240	14 921	11 177	1 168	127	15 048	29
30	Limone Piemonte	2 837	8 139	4 046	4 852	211	17 248	6 145	730	3 828	7 409	238	30	854	200	110	19 944	1 955	741	2 811	22 755	30	
31	Lottulo	311	198	55	1 800	561	1 412	3 526	763	70	227	1 272	9 104	250	5	11 691	8 300	135	189	12 015	31	
32	Marmora	830	1 917	115	1 880	1 402	5 314	733	150	1 485	2 783	517	30	5 698	384	250	5 948	32	
33	Mojola	1 001	1 581	865	827	3 273	417	860	1 375	1 624	344	323	4 943	2 090	767	347	182	5 892	33	
34	Montemale di Cuneo	1 408	1 205	20	2 126	564	2 155	6 070	901	30	407	1 617	2 590	180	200	5 925	145	260	6 330	3	

Numero d'ordine	COMUNI	Popolazione presente al 31 dicembre 1881	ENTRATE EFFETTIVE					SPESA				EFFETTIVE						MOVIMENTO di capitali		DIFFERENZA del residui		PARTITE di giro e contabilità speciali	TOTALE generale delle entrate uguali a quello delle spese	Numero d'ordine		
			ORDINARIE				STRAORDINARIE	TOTALE	OBBLIGATORIE ORDINARIE				OBBLIGATORIE STRAORDINARIE			FACOLTATIVE			della ENTRATA	della SPESA	Attiva				Passiva	
			Rendite patrimoniali	Dazio di consumo comunale	Sovrimposta sui terr. e sui fabbricati	Altre entrate			Oneri patrimoniali	Opere pubbliche	Istruzione pubblica	Altre spese	Opere pubbliche	Istruzione pubblica	Altre spese	TOTALE	Opere pubbliche	Istruzione pubblica								Altre spese
39	Pradlevés.....	1 039	1 450	800	500	1 481	4 231	429	100	985	1 944	1 563	1 356	22	6 399	2 096	72	736	7 155	39
40	Prazzo.....	315	8 970	70	245	4 879	14 161	4 429	100	1 346	5 340	54 014	1 423	1 413	68 065	65 250	12 797	1 418	990	81 852	40
41	Rittana.....	1 208	384	135	2 251	535	3 305	82	250	1 178	1 451	299	120	42	3 422	117	458	3 880	41
42	Roaschia.....	1 866	4 819	440	30	2 300	7 589	820	300	1 114	3 456	4 190	759	225	10 864	2 600	675	177	11 041	42
43	Robilante.....	2 659	3 073	2 801	304	120	6 298	353	237	1 281	3 386	500	1 352	133	7 192	894	487	7 629	43
44	Roccapruna.....	2 828	1 214	262	5 116	2 505	6	9 103	603	375	2 920	3 268	1 500	681	25	9 372	269	742	10 114	44
45	Roccaparvera.....	1 118	600	125	3 181	1 180	5 086	516	550	1 023	2 499	100	260	150	5 098	12	484	5 582	45
46	Roccapione.....	2 687	2 765	361	3 782	2 414	1 210	10 562	1 818	1 300	3 028	4 717	1 500	1 060	700	239	14 362	4 236	494	58	2 770	17 626	46
47	Sambuco.....	888	6 276	747	1 427	2 820	11 270	1 183	140	1 373	3 583	3 025	1 112	45	851	11 312	42	402	11 714	47
48	San Damiano Macra.....	2 705	3 354	1 325	5 865	4 108	4 250	18 902	3 115	320	3 669	6 216	30 973	200	736	100	45 329	27 000	651	78	6 146	52 126	48
49	San Michele Prazzo.....	1 032	2 587	140	1 639	2 857	1 200	8 423	1 116	40	1 063	3 120	1 744	826	364	8 273	50	350	150	376	8 999	49
50	San Pietro di Monterosso.....	1 327	2 203	1 511	100	1 630	5 444	1 364	60	1 146	1 871	1 766	620	60	6 897	3 150	1 707	160	8 754	50
51	Stroppio.....	1 425	2 967	1 470	1 711	2 300	8 448	626	1 016	3 560	6 199	2 700	400	230	14 731	6 390	938	831	1 401	17 070	51
52	Tarantasca.....	2 010	656	443	8 372	1 436	10 887	1 093	1 050	2 495	5 764	801	170	120	11 493	606	1 373	12 866	52
53	Tenda.....	1 680	21 356	360	1 650	23 366	5 418	900	4 398	8 631	100	700	500	1 450	6 787	28 884	3 453	2 065	1 556	30 440	53
54	Ussolo.....	451	1 040	783	1 250	578	3 651	660	583	1 200	616	368	219	3 651	107	3 758	54
55	Valdieri.....	2 645	25 323	514	250	26 087	6 770	3 650	4 439	9 035	3 289	4 048	200	655	32 086	8 548	3 837	1 288	3 524	39 447	55
56	Valgrana.....	2 270	2 520	3 782	20	3 187	9 509	963	815	2 272	2 624	4 410	3 232	1 131	62	15 509	7 000	500	500	1 796	18 305	56
57	Valloriate.....	1 592	4 062	55	175	4 292	754	40	1 412	2 482	433	24	5 661	1 369	171	5 832	57
58	Vernante.....	3 320	10 757	2 463	542	13 762	4 105	670	2 853	7 785	400	100	322	160	368	16 763	6 097	5 000	1 904	1 142	22 905	58
59	Vignolo.....	1 648	350	250	5 078	1 181	6 859	357	400	1 627	3 009	100	801	65	6 359	500	260	7 119	59
60	Villafalletto.....	4 187	2 829	5 149	15 558	3 511	183	27 233	2 747	3 085	5 754	9 426	500	500	1 181	520	1 410	2 296	27 419	628	3 856	3 414	5 670	36 945	60
61	Villar San Costanzo.....	2 482	585	282	5 746	560	7 173	417	200	2 859	2 632	555	80	430	7 173	1 484	8 657	61
62	Vinadio.....	3 175	15 629	1 800	1 090	5 750	24 269	1 241	1 638	4 700	7 651	18 632	1 600	2 696	38 148	14 095	216	2 362	40 726	62
63	Vottignasco.....	863	3 010	3 288	377	6 705	1 149	550	1 076	2 665	1 300	954	130	398	8 222	1 517	216	8 438	63
	TOTALE.....	186 293	371 356	268 437	537 268	259 874	103 599	1 510 531	308 079	107 552	285 160	500 153	564 184	86 677	110 994	602 382	39 175	114 770	2 719 126	1 281 762	265 246	164 511	2 435	348 715	3 335 522	
Circondario di Mondovi.																										
1	Alto.....	366	167	324	506	997	50	427	679	30	239	51	1 476	479	30	1 506	1
2	Bagnasco.....	2 051	8 035	2 175	5 047	1 735	8 850	25 842	2 434	603	2 899	5 628	14 015	900	5 909	120	1 470	3 173	37 079	1 446	12 683	4 869	43 394	2
3	Bastia Mondovi.....	1 225	102	185	8 663	520	1 250	10 720	326	850	1 126	2 380	4 914	500	520	50	350	9	11 025	303	850	11 875	3
4	Battifollo.....	780	49	3 068	415	1 228	4 760	504	957	1 520	1 429	540	150	5 100	340	383	5 483	4
5	Belvedere delle Langhe.....	572	30	3 350	522	3 902	328	430	880	1 794	448	3 880	22	200	4 102	5
6	Bene Vagienna.....	6 598	3 757	4 450	25 811	7 740	3 373	45 131	5 424	5 410	9 628	16 348	5 363	828	883	100	675	2 062	46 721	12 000	10 410	25 815	82 976	6
7	Bonvicino.....	686	5 773	655	1 080	7 508	2 565	400	1 480	1 167	1 200	274	10	7 096	412	140	7 648	7
8	Briaglia.....	627	371	41	4 248	285	4 948	68	900	836	1 819	1 000	195	120	10	4 948	380	5 328	8
9	Camerana.....	1 622	963	225	10 275	1 687	965	14 115	3 888	955	1 923	5 168	1 300	100	770	40	150	14 294	179	1 102	15 396	9
10	Caprauna.....	554	610	1 696	530	2 836	748	1 040	1 026	40	200	16	16	3 086	250	60	3 146	10
11	Carrù.....	4 059	4 140	4 000	19 177	6 740	34 057	3 273	3 300	6 022	11 666	9 280	100	1 800	350	440	36 771	2 714	8 802	45 573	11
12	Castellino Tanaro.....	894	3 906	45	3 320	205	3 950	11 426	1 485	700	1 237	2 188	14 420	200	457	650	50	89	21 426	11 000	1 000	520	22 946	12
13	Castelnovo di Ceva.....	453	45	4 355	656	1 830	6 886	199	60	956	726	1 886	10	2 709	10	330	6 886	191	7 077	13
14	Ceva.....	5 338	2 351	14 000	20 423	11 287	10 580	58 641	14 957	3 100	9 346	12 655	10 000	2 520	180	7 300	2 042	62 100	4 000	1 277	736	17 848	81 225	14
15	Cherasco.....	9 360	7 313	2 750	83 426	15 845	3 510	112 844	33 671	6 230	14 234	29 832	5 783	200	3 050	1 700	9 625	3 515	107 840	8 590	3 586	21 140	137 570	15
16	Cigliè.....	661	219	50	6 057	343	205	6 874	601	1 690	1 015	2 073	205	1 230	60	6 874	202	7 076	16
17	Clavesana.....	1 627	150	16 974	1 250	1 276	19 650	2 088	1 800	2 011	3 388	3 798	369	90	50	13 594	408	20 206	17
18	Dozliani.....	5 375	2 134	6 220	27 107	15 497	6 487	57 445	20 202	4 160	7 560	11 908	8 475												

Numero d'ordine	COMUNI	Popolazione presente al 31 dicembre 1881	ENTRATE EFFETTIVE					SPESA EFFETTIVE				MOVIMENTO di capitali				DIFFERENZA dei residui		PARTITE di giro e contabilità speciali	TOTALE generale delle entrate uguali a quello delle spese	Numero d'ordine								
			ORDINARIE			STRAORDINARIE	TOTALE	OBBLIGATORIE ORDINARIE				OBBLIGATORIE STRAORDINARIE				FACOLTATIVE					della ENTRATA	della SPESA	Attiva	Passiva				
			Rendite patrimoniali	Dazio di consumo comunale	Sovrimposta sui terr. e sui fabbricati			Altre entrate	Oneri patrimoniali	Opere pubbliche	Istruzione pubblica	Altre spese	Opere pubbliche	Istruzione pubblica	Altre spese	TOTALE	Opere pubbliche								Istruzione pubblica	Altre spese		
21	Frabosa Sottana.....	2 232	3 976	3 400	11	7 387	966	2 400	2 708	3 919	1 000	70	11 063	5 335	3 226	1 567	300	14 589	21		
22	Gareasio.....	7 100	6 150	2 000	11 570	9 432	4 133	33 285	2 561	4 070	9 578	15 096	2 220	38 525	19 220	14 000	20	5 575	58 100	22		
23	Gottasecca.....	603	30	3 629	508	762	4 929	255	4	920	1 219	2 252	5 000	370	4	5 024	95	230	5 251	23		
24	Igliano.....	346	12	2 371	227	120	2 730	373	528	995	112	22	2 030	700	91	2 821	24		
25	Lequio Tanaro.....	1 573	8	200	13 622	4 127	2 110	20 067	5 689	1 100	3 224	4 888	2 594	1 200	250	152	19 092	975	4 039	24 097	25		
26	Lesegno.....	1 569	790	200	8 228	1 774	10 992	1 184	200	1 073	2 678	3 960	450	10 992	1 663	12 655	26		
27	Lisio.....	812	550	44	2 054	577	2 560	5 575	365	991	1 264	2 500	370	45	1 602	316	5 898	27		
28	Nagliano Alpi.....	2 508	6 145	8 319	3 420	17 884	2 557	1 425	4 000	7 139	1 000	18 421	537	7 790	26 211	28		
29	Malpotremo.....	208	10	1 059	118	1 187	77	20	378	527	44	1 351	29		
30	Margarita.....	1 501	5 533	4 294	636	20	10 483	974	1 400	4 317	4 817	300	10 769	286	227	10 996	30		
31	Marsaglia.....	991	10	3 840	250	4 100	218	1 128	2 122	250	40	281	4 393	31		
32	Mombarcaro.....	1 103	83	85	6 237	1 092	2 000	9 497	663	550	1 513	1 913	2 500	2	587	10 086	32	
33	Mombasiglio.....	1 237	425	130	4 426	135	3 823	8 939	565	300	1 046	2 572	4 223	20	9 499	587	10 086	32		
34	Monastero di Vasco.....	2 112	2 640	15	5 627	1 152	2 160	11 594	1 817	2 933	2 198	2 818	235	480	9 654	33	
35	Monasterolo Casotto.....	728	44	4 622	280	4 946	178	300	885	2 668	300	10 911	350	1 300	267	695	12 906	34		
36	Mondovi.....	17 902	12 955	24 100	193 939	71 962	2 350	304 706	85 496	45 750	27 194	79 272	4 000	4 976	30	1 028	6 004	35		
37	Monesiglio.....	1 356	760	700	16 875	4 232	1 087	23 654	6 778	837	2 115	5 030	1 655	880	14 100	272 310	38 143	14 392	581 537	485 750	225 903	16 984	132 446	939 886	36	
38	Montaldo di Mondovi.....	2 273	2 541	4 947	841	3 593	11 922	1 274	950	1 565	3 732	4 153	2 819	28 011	37	
39	Montanera.....	875	49	20	6 197	1 878	8 144	991	550	1 603	4 019	1 270	13 882	38	
40	Montezemolo.....	443	88	90	1 770	899	2 847	123	1 001	827	350	3 197	40	
41	Morozzo.....	2 014	5 236	6 091	341	400	12 068	1 160	1 610	3 359	6 300	760	15 006	41
42	Murazzano.....	2 316	460	500	11 102	2 701	20	14 783	1 446	550	3 471	7 108	700	815	15 598	42
43	Narzole.....	3 917	5 375	850	23 402	3 511	4 780	37 918	3 670	3 984	5 278	12 003	16 250
44	Niella Tanaro.....	2 311	243	400	7 279	1 376	3 954	13 252	1 568	3 100	3 371	5 766	8 800
45	Nucetto.....	839	100	3 450	405	2 170	6 125	1 313	150	1 157	997	2 389
46	Ormea.....	4 741	20 292	4 750	595	1 200	26 837	3 784	680	6 142	9 352	1 527
47	Pamparato.....	2 467	1 955	431	11 644	2 330	16 360	2 982	1 350	4 109	4 758
48	Paroldo.....	687	5	20	1 863	646	2 002	4 536	202	945	1 386	2 300	2 000
49	Perlo.....	537	98	20	2 485	102	1 330	4 035	59	927	1 089	1 440
50	Pianfei.....	2 232	608	800	7 895	1 428	10 731	1 674	1 780	1 863	3 324	1 500
51	Piozzo.....	1 778	521	11 977	1 056	13 554	2 543	900	2 123	4 608
52	Priero.....	1 291	449	225	9 465	1 522	4 300	15 961	2 554	600	1 441	4 716	4 550
53	Priola.....	1 635	1 349	250	5 485	1 355	576	9 015	142	750	3 131	2 758	2 652	863
54	Prunetto.....	1 106	18	15	7 709	869	1 930	10 541	229	65	1 560	2 302	6 140
55	Roascio.....	418	15	27	2 316	180	2 568	257	300	796	955
56	Roburent.....	1 672	2 690	72	2 728	25	120	5 635	1 114	2 864	3 120
57	Rocca Cigliè.....	605	203	100	6 542	438	7 283	361	300	1 287	1 865	2 600
58	Rocca de' Baldi.....	2 758	221	11 302	3 906	10	15 439	1 041	1 500	2 730	6 613
59	Roccaforte Mondovi.....	3 407	7 700	4 344	278	60	12 382	2 962	1 350	4 310	6 615
60	Sale delle Langhe.....	1 362	212	164	6 310	1 022	2 010	9 718	1 211	300	1 214	3 073	2 277	1 000
61	Salicetto.....	1 717	494	377	10 209	3 668	3 200	17 948	8 858	800	1 623	3 357	3 500
62	Salmour.....	960	2 062	175	10 831	605	1 888	15 561	1 890	1 515	1 546	5 447	2 544
63	San Michele Mondovi.....	2 028	954	10 172	3 766	1 416	16 308	1 316	1 915	3 780	5 892
64	Sant'Albano Stura.....	2 031	1 333	9 684	918	5 452	18 027	902	1 440	2 614	3 783	7 526
65	Scagnello.....	555	184	45	3 787	41	1 115	5 172	310	100	941	1 353	1 100
66	Torre Mondovi.....	1 793	380	8 032	1 266	9 678	333	1 300	1 825	4 613	1 000											

Numero d'ordine	COMUNI	Popolazione presente al 31 dicembre 1881	ENTRATE EFFETTIVE					SPESA				EFFETTIVE				MOVIMENTO di capitali		DIFFERENZA del residui		PARTITE di giro e contabilità speciali	TOTALE generale delle entrate uguale a quello delle spese	Numero d'ordine					
			ORDINARIE				STRAORDINARIE	TOTALE	OBBLIGATORIE ORDINARIE				OBBLIGATORIE STRAORDINARIE			FACOLTATIVE			della ENTRATA				della SPESA	Attiva	Passiva		
			Rendite patrimoniali	Dazio di consumo comunale	Sovrimposta sui terr. e sui fabbricati	Altre entrate			Oneri patrimoniali	Opere pubbliche	Istruzione pubblica	Altre spese	Opere pubbliche	Istruzione pubblica	Altre spese	TOTALE	Opere pubbliche	Istruzione pubblica								Altre spese	
70	Villanova Mondovì	3 879	5 897	1 750	6 388	2 479	250	16 764	1 900	2 410	4 695	7 020	200	379	450	90	17 141	380	2 373	19 517	70	
71	Viola	1 311	6 049	812	2 304	9 165	811	400	1 677	2 586	2 510	1 495	213	9 692	527	323	10 015	71	
	TOTALE.....	155 275	147 847	72 093	821 530	224 192	115 739	1 381 401	266 475	132 826	215 776	409 863	194 635	16 487	77 214	907 657	74 291	44 041	2 339 208	1 372 513	476 473	61 846	109	456 057	3 271 847		
Circondario di Saluzzo.																											
1	Bagnolo Piemonte	6 608	27 153	2 349	20 757	1 386	70	51 715	16 985	2 600	6 558	8 326	1 263	4 449	169	40 350	11 224	111	3 094	54 809	1	
2	Barge	9 652	10 549	7 246	29 278	13 852	13 143	74 068	14 476	7 080	13 390	14 576	16 266	3 120	323	2 104	71 335	5 694	9 981	1 551	12 216	93 532	2	
3	Bellino	900	50	50	2 096	2 18	40	4 254	25	25	1 521	1 990	388	293	72	4 254	1 056	5 310	3
4	Brondello	973	50	4 875	703	5 628	326	200	1 133	2 153	1 000	440	425	5 677	49	260	5 937	4	
5	Brossasco	2 606	2 600	150	5 647	1 473	9 870	2 000	370	2 500	3 210	50	1 150	590	9 870	1 260	11 130	5	
6	Caramagna Piemonte	3 494	6 217	500	19 779	934	27 430	3 672	2 250	6 021	11 315	6 500	250	1 580	50	1 768	33 406	5 500	476	1 550	34 956	6	
7	Cardè	1 995	1 628	410	11 346	400	10	13 824	592	1 150	2 792	5 604	3 250	650	42	14 080	60	2 072	16 212	7	
8	Casalgrasso	1 466	1 385	625	13 940	1 320	150	17 420	3 041	1 550	2 500	5 469	1 950	120	1 864	775	585	17 854	220	1 400	1 614	2 316	21 570	8	
9	Casteldelfino	1 122	34	300	5 100	1 548	10	6 992	1 001	230	1 595	3 803	450	620	228	7 927	1 795	2 730	226	9 948	9	
10	Castellar	365	443	10	3 731	312	9	4 505	572	25	1 763	1 248	400	200	49	4 257	460	212	322	5 039	10	
11	Cavallerione	1 318	2 820	7 872	1 335	12 027	825	1 323	1 977	6 750	598	200	220	729	12 622	595	520	13 142	11	
12	Cavallermaggiore	5 502	975	8 300	38 643	2 327	50 245	1 911	2 373	11 880	17 994	9 446	100	2 569	2 540	2 129	50 942	1 426	2 123	10 288	62 656	12	
13	Cervere	2 283	1 054	12 263	358	3 100	16 775	1 536	2 600	3 473	6 831	200	120	1 698	699	150	645	17 952	1 177	1 016	18 968	13	
14	Costigliole Saluzzo	2 654	565	1 400	11 543	3 430	16 943	572	1 320	3 315	8 021	2 890	800	25	16 943	2 627	19 570	14	
15	Crisolo	1 046	3 485	40	3 407	7 040	13 972	4 507	600	1 573	5 243	1 749	100	1 000	14 772	100	900	350	15 222	15	
16	Envie	2 851	10 418	150	7 498	186	18 252	2 370	1 212	3 731	7 971	875	1 645	582	610	18 326	74	1 411	19 737	16	
17	Faule	696	299	475	6 516	473	7 763	2 453	700	1 006	2 437	4 500	501	271	11 868	4 000	105	1 590	13 458	17	
18	Frassino	1 789	950	166	4 801	909	100	6 926	1 170	151	1 893	2 708	949	55	6 926	483	7 409	18	
19	Gambasca	889	2 232	25	3 756	565	6 578	1 026	300	1 130	1 950	1 575	200	399	127	6 698	120	306	7 004	19	
20	Genola	2 012	40	9 915	1 007	102	11 064	94	556	2 730	5 264	1 000	389	550	976	11 550	486	2 029	13 570	20	
21	Isasca	434	653	10	2 837	217	3 717	791	120	1 199	1 531	172	6	6	3 825	108	120	3 945	21	
22	Lagnasco	2 077	1 071	12 494	674	14 239	895	900	3 143	5 704	2 000	920	1 000	281	14 843	604	450	15 293	22	
23	Manta	1 577	361	7 031	612	25	8 059	980	1 180	1 483	4 064	652	500	281	9 143	5 000	5 000	1 034	433	14 576	23	
24	Marene	2 459	822	17 386	1 540	10	19 758	4 166	791	3 016	7 358	680	50	680	968	17 709	3 374	1 325	3 972	25 055	24	
25	Martiniana Po	1 544	8 164	2 158	32	142	10 496	1 753	900	1 446	3 662	1 697	730	150	321	10 659	163	516	11 175	25	
26	Melle	2 353	1 631	67	7 672	1 830	260	11 460	1 820	388	2 016	3 905	770	8 899	6 920	9 500	19	588	18 987	26		
27	Monasterolo di Savigliano	1 572	405	458	9 866	341	5	11 075	1 497	600	1 416	4 359	5 900	970	200	216	15 188	3 500	2 412	3 025	2 014	19 614	27	
28	Moretta	3 090	9 341	2 355	17 170	1 794	20	30 680	5 158	2 450	4 498	8 258	100	1 020	255	680	2 429	24 848	6 210	378	4 875	35 933	28	
29	Murello	1 603	11 627	5 659	483	17 769	3 350	820	3 052	5 978	870	800	235	2 451	1 123	18 679	4 000	4 000	910	2 193	24 872	29	
30	Oncino	1 435	6 000	6	2 153	1 210	200	9 569	2 845	440	1 803	3 519	850	13	9 470	99	148	9 717	30	
31	Ostana	1 095	1 150	25	5 195	1 910	8 280	3 029	260	1 057	3 620	935	3	10 126	7 000	5 900	746	360	16 386	31	
32	Paesana	7 400	13 115	1 000	20 458	9 276	125	43 974	6 830	3 000	8 143	13 742	12 800	600	3 250	800	600	310	50 075	600	637	6 138	1 871	52 583	32	
33	Pagno	882	115	100	3 531	716	4 462	344	100	1 162	2 055	800	50	600	70	15	5 196	731	117	5 313	33	
34	Piasco	1 945	65	580	10 232	4 014	14 891	2 977	1 780	2 503	5 921	400	542	295	14 418	1 039	566	1 222	16 679	34	
35	Polonghera	1 527	12 509	519	760	1 104	14 883	3 275	2 012	2 055	4 683	700	1 220	968	14 913	30	1 827	16 740	35	
36	Pontechianale	1 074	1 903	5 141	1 679	8 723	1 485	300	1 678	3 104	800	1 000	325	31	8 723	194	8 917	36	
37	Racconigi	9 565	2 565	32 300	45 000	8 797	50	88 712	4 990	6 069	16 193	35 247	1 000	6 612	200	6 650	5 917	82 778	2 000	11 500	3 566	49 701	143 979	37	
38	Revello	5 378	4 108	30 527	2 663	75	37 373	1 964	2 550	6 485	10 448	11 498	2 255	362	450	2 129	38 141	2 800	3 568	3 579	44 920	38	
39	Rifreddo	926	2 413	3 504	840	6 757	730	430	1 673	1 854	1 100	403	36	6 226	600	69	674	7 500	39	
40	Rossana	2 324	615	200	9 814	1 588	2 693	14 910	1 661	1 055	3 475	4 238	2 878	224	1 018	125	186	14 860	50	308	15 218	40	
41	Ruffia	707	9	100	5 942	300	6 351	535	895	1 416	1 849	470	283	25	235	276									

Numero d'ordine	COMUNI	Popolazione presente al 31 dicembre 1881	ENTRATE EFFETTIVE					SPESA					EFFETTIVE						MOVIMENTO di capitali		DIFFERENZA dei residui		PARTITE di giro e contabilità speciali	TOTALE generale delle entrate uguale a quello delle spese	Numero d'ordine			
			ORDINARIE				STRAORDINARIE	TOTALE	OBBLIGATORIE ORDINARIE				OBBLIGATORIE STRAORDINARIE			FACOLTATIVE			TOTALE	della ENTRATA	della SPESA	Attiva				Passiva		
			Rendite patrimoniali	Dazio di consumo comunale	Sovrimposta sul terr. e sui fabbricati	Altre entrate			Oneri patrimoniali	Opere pubbliche	Istruzione pubblica	Altre spese	Opere pubbliche	Istruzione pubblica	Altre spese	Opere pubbliche	Istruzione pubblica	Altre spese									della ENTRATA	della SPESA
44	Sanfront	4 887	11 643	900	17 457	4 580	300	34 880	6 162	870	5 084	9 189	9 200	1 250	2 010	950	289	35 004	124	1 343	36 347	44		
45	Savigliano.....	17 150	5 289	124 000	63 557	33 441	3 350	229 637	43 264	14 820	26 591	59 209	1 075	500	18 635	106 090	34 417	25 028	329 649	120 000	24 571	4 583	83 490	437 710	45		
46	Scarnafigi	3 192	340	20 901	2 204	23 445	1 360	2 550	4 829	8 277	1 740	1 500	650	3 227	24 133	688	2 394	26 527	46		
47	Torre San Giorgio	756	2 740	222	2 676	425	10	6 073	855	500	1 523	2 410	5	2	86	350	420	6 151	78	505	6 656	47		
48	Valmala.....	745	3 462	805	6	100	4 373	732	30	1 126	2 176	300	20	4 384	11	94	4 478	48		
49	Venasca.....	2 889	148	2 300	10 132	6 087	1 400	20 087	1 572	1 840	3 289	8 153	2 140	2 100	1 056	77	20 227	140	3 335	23 562	49		
50	Verzuolo	4 110	343	1 700	13 473	5 615	20	21 153	617	3 590	6 051	8 609	600	617	756	760	872	21 855	1 000	1 702	1 629	24 484	50	
51	Villanova Solaro.....	1 724	1 646	10 182	370	20	12 168	872	801	2 555	6 073	380	288	395	200	971	12 535	600	233	5 326	18 094	51		
52	Villanovetta.....	925	662	100	4 586	1 123	6 471	438	350	1 393	2 802	400	980	108	6 471	110	6 581	52		
	TOTALE.....	158 949	228 150	310 449	684 334	186 458	31 336	1 440 727	271 742	114 687	222 753	455 251	112 112	11 366	94 375	132 511	92 052	93 610	1 600 459	249 034	148 983	60 055	374	327 683	2 077 499			

Riepilogo per circondari.

77	Alba	134 883	90 773	250 826	835 044	215 042	151 818	1 543 503	199 526	130 232	232 646	378 727	248 234	99 514	83 213	62 458	47 777	47 822	1 530 149	170 726	252 640	68 560	195 596	1 978 385	77
63	Cuneo.....	186 293	371 356	268 437	537 258	259 874	103 599	1 540 534	308 079	107 552	285 160	500 153	564 184	86 677	110 991	602 382	39 175	114 770	2 719 126	1 281 762	265 246	164 511	2 435	318 715	3 335 522	63
71	Mondovi.....	155 275	147 847	72 093	821 530	224 192	115 739	1 381 401	266 475	132 826	215 776	409 803	194 635	16 487	77 214	907 657	74 291	44 044	2 339 208	1 372 543	476 473	61 816	109	456 057	3 271 847	71
52	Saluzzo	158 919	228 150	310 449	684 334	186 458	31 336	1 440 727	271 742	114 687	222 753	455 251	112 112	11 366	94 375	132 511	92 052	93 610	1 600 459	249 034	148 983	60 055	374	327 683	2 077 499	52
263	Totale della provincia.....	635 400	833 126	901 805	2 878 176	885 566	402 492	5 906 165	1 045 822	485 297	956 335	1 743 934	1 119 165	214 044	365 796	1 705 008	253 295	300 246	8 188 942	3 074 065	1 143 342	354 972	2 918	1 328 051	10 663 253	263

PROVINCIA DI FERRARA.

Circondario di Cento.												Circondario di Ferrara.														
1	Cento.....	19 682	22 731	24 000	131 279	40 577	4 814	223 201	31 881	19 317	33 472	80 110	8 160	500	7 414	16 956	17 419	215 229	242	8 214	62 918	286 361	1
2	Pieve di Cento.....	4 837	13 023	4 235	30 004	8 131	40	55 433	9 929	6 980	7 486	15 181	1 150	2 980	680	11 040	55 426	7	18 582	74 015	3
3	Poggio Renatico	5 798	1 023	600	52 645	17 395	71 663	819	14 060	11 969	24 337	10 000	3 650	500	1 150	7 616	74 101	4 323	6 761	13 370	91 794	3
4	Sant'Agostino.....	7 669	815	315	54 227	28 367	88 724	1 768	12 430	16 583	23 882	3 043	1 350	16 993	76 049	7 675	12 640	96 364	4
	TOTALE.....	37 986	37 592	29 150	268 155	94 270	4 854	434 021	44 397	52 787	69 510	143 510	18 160	1 650	17 087	500	20 136	53 068	420 805	242	20 212	6 761	7	107 510	548 534	
Circ. di Comacchio.																										
1	Codigoro	6 415	13 279	7 700	54 218	22 042	2 060	99 299	9 351	9 484	8 751	35 901	6 970	650	3 439	4 800	900	8 627	88 873	500	10 926	3 292	103 091	1
2	Comacchio.....	9 974	283 048	13 260	3 720	14 714	75 420	390 162	120 225	25 615	17 042	57 055	54 195	550	9 590	12 249	31 100	327 621	70 095	7 554	28 600	426 316	2
3	Lago Santo	2 119	19 536	800	2 714	2 510	25 560	4 457	800	1 469	8 580	1 311	810	650	3 300	21 377	153	4 341	5	659	26 377	3
4	Massa Fiscaglia.....	3 059	19 366	3 750	12 676	5 615	41 407	7 826	2 346	2 856	15 783	3 451	1 034	2 402	35 698	1 550	7 259	1 855	44 812	4
5	Mesola.....	7 070	7 525	1 500	48 684	27 475	2 090	87 184	2 261	4 360	10 774	32 143	16 347	4 173	2 860	350	5 912	79 180	8 004	6 149	93 333	5
6	Migliaro.....	5 738	860	5 650	57 033	18 977	420	82 940	2 952	39 837	7 020	24 973	320	1 456	3 000	300	3 582	83 440	2 500	3 000	3 164	89 104	6
	TOTALE.....	34 375	343 614	32 660	179 045	91 333	79 900	726 552	147 072	82 442	47 912	174 435	79 143	6 829	23 150	4 800	15 483	54 923	636 189	2 203	103 125	10 559	43 719	783 033	
Circondario di Ferrara.																										
1	Argenta.....	17 199	7 884	8 215	232 409	53 282	2 776	304 566	32 348	39 499	41 107	93 120	17 807	4 400	10 048	1 350	7 310	29 197	276 186	89	28 469	23 255	327 910	1
2	Bondeno.....	13 346	4 090	12 040	142 600	20 092	20	178 842	20 487	14 150	19 004	53 930	4 750	2 500	6 194	1 469	6 211	14 652	143 347	900	34 635	1 760	24 495	204 237	2
3	Copparo.....	31 019	8 369	17 850	257 190	149 226	1 385	434 020	16 981	97 325	50 783	188 412	4 630	15 835	34 870	3 507	27 937	440 280	150	56 871	62 981	41 402	538 553	3

Ferrara

TAV. I. — Bilanci dei comuni per l'anno 1884 riassunti per titoli principali.

Firenze

Table with columns: Numero d'ordine, COMUNI, Popolazione presente al 31 dicembre 1881, ENTRATE EFFETTIVE (ORDINARIE, STRAORDINARIE, TOTALE), SPESE EFFETTIVE (OBBLIGATORIE STRAORDINARIE, FACOLTATIVE, TOTALE), MOVIMENTO di capitali (ENTRATA, SPESA), DIFFERENZA dei residui (Attiva, Passiva), PARTITE di giro e contabilità speciali, TOTALI generale delle entrate uguali a quello delle spese, Numero d'ordine.

Riepilogo per circondari.

Summary table for provinces: Cento, Comacchio, Ferrara, and Totale della provincia. Columns include population, income, expenses, and balance.

PROVINCIA I FIRENZE.

Circondario di Firenze.

Detailed table for the Province of Florence, listing 32 municipalities (e.g., Bagno a Ripoli, Barberino di Mugello, Firenze, etc.) with their respective financial data across various categories.

Firenze

TAV. I. — Bilanci dei comuni per l'anno

1934 riassunti per titoli principali.

Firenze

Numero d'ordine	COMUNI	Popolazione presente al 31 dicembre 1931	ENTRATE EFFETTIVE						SPESE EFFETTIVE				MOVIMENTO di capitali		DIFFERENZA dei residui		PARTITE di giro e contabilità speciali	TOTALE generale delle entrate uguali a quello delle spese	Numero d'ordine								
			ORDINARIE				STRAORDINARIE	TOTALE	OBBLIGATORIE ORDINARIE				OBBLIGATORIE STRAORDINARIE			FACOLTATIVE				della ENTRATA	della SPESA	Attiva	Passiva				
			Rendite patrimoniali	Dazio di consumo comunale	Sovrimposta sui terr. e sui fabbricati	Altre entrate			Oneri patrimoniali	Opere pubbliche	Istruzione pubblica	Altre spese	Opere pubbliche	Istruzione pubblica	Altre spese	Opere pubbliche								Istruzione pubblica	Altre spese	TOTALE	
																											Opere pubbliche
33	Scarperia	6 149	2 528	1 800	24 183	12 528	707	41 746	2 171	7 141	5 171	21 661	2 299	4 022	650	158	43 273	603	2 130	5 330	49 206	33	
34	Sesto Fiorentino.....	14 224	1 826	6 000	61 000	35 875	3 060	107 761	7 433	16 954	12 590	36 773	1 200	4 837	4 429	2 950	600	87 766	12 757	7 238	8 661	116 425	34	
35	Signa	7 529	2 785	1 000	32 963	14 979	103	51 827	8 706	7 995	6 110	23 268	2 620	100	4 520	100	800	908	55 127	10 200	13 500	5 542	70 869	35	
36	Vaglia	3 184	189	250	14 644	6 195	33	21 311	85	3 508	1 716	10 987	3 600	1 100	530	21 526	215	1 595	23 031	36	
37	Vernio	4 218	1 055	1 000	14 758	6 210	399	23 422	1 069	2 176	2 783	9 861	2 492	600	1 300	90	1 990	22 361	1 061	3 077	26 499	37	
38	Vicchio.....	10 510	786	2 400	40 000	16 313	1 610	61 109	431	14 390	5 408	29 714	7 873	4 180	2 961	700	1 200	66 860	5 751	8 757	75 617	38	
	TOTALE.....	524 998	276 505	4 464 627	3 476 760	1 665 063	130 059	10 014 014	1 454 164	1 166 400	741 933	3 607 604	481 777	19 347	380 668	975 372	243 795	857 052	9 928 112	66 814	732 017	588 713	9 142	2 805 796	13 535 367		
Circondario di Pistoja.																											
1	Cutigliano.....	2 581	471	400	14 771	2 530	490	18 662	1 227	1 697	2 213	8 480	750	2 580	400	390	300	18 037	1 713	1 088	5 413	25 193	1	
2	Lamporecchio.....	8 725	1 836	500	27 218	8 726	319	38 599	2 421	6 443	4 542	11 907	4 836	30	1 860	160	1 400	33 599	5 000	1 442	40 041	2	
3	Mariana	3 669	605	100	9 740	3 580	2 772	16 797	676	1 487	1 993	6 583	3 313	945	14 997	1 800	827	17 624	3	
4	Montale	8 662	1 414	900	19 240	7 825	1 500	30 879	1 334	5 760	4 813	12 281	4 450	300	7 775	1 700	210	212	34 835	900	4 856	4 523	40 258	4	
5	Pistoja	51 552	112 357	150 000	235 000	87 506	2 600	587 463	172 923	32 650	52 222	253 672	31 709	500	12 560	51 000	700	95 979	703 915	52 387	52 749	116 814	219 153	975 817	5	
6	Piteglio	3 194	591	321	9 232	3 611	6 472	20 227	141	3 919	2 754	8 146	6 102	100	2 985	60	20	24 227	4 000	2 049	26 276	6	
7	Sambuca Pistoiese.....	4 889	811	353	19 124	7 975	2 572	30 835	1 019	2 850	5 749	16 424	500	100	3 793	20	280	100	30 835	1 474	32 309	7	
8	San Marcello Pistoiese.....	4 525	2 523	4 000	19 995	7 648	8 506	42 672	3 203	2 420	4 182	13 303	9 725	580	7 029	160	40 602	2 070	6 699	49 371	8	
9	Serravalle Pistoiese.....	5 863	1 417	200	23 773	7 001	1 953	34 344	5 134	4 407	3 623	14 618	2 600	2 166	90	32 638	54	4 309	2 549	2 214	39 161	9	
10	Tizzana	10 136	821	1 300	19 829	5 870	27 820	159	6 638	4 776	14 128	520	2 882	112	112	29 355	1 535	4 544	33 899	10	
	TOTALE.....	103 796	122 846	158 074	397 922	142 272	27 184	848 298	188 237	68 271	86 867	359 542	59 985	2 130	44 575	53 120	2 190	98 123	963 040	52 441	68 541	130 842	248 368	1 279 919		
Circ. di Rocca S. Casciano.																											
1	Bagno di Romagna.....	8 220	3 686	2 600	38 443	22 516	259	67 504	4 581	11 478	7 690	23 987	4 721	13 155	9 400	400	11 892	87 304	6 400	2 600	16 000	11 161	101 065	1	
2	Dovadola.....	2 782	459	600	4 625	11 474	20	17 178	105	950	2 575	5 806	1 677	1 300	350	4 915	17 678	500	771	18 449	2	
3	Galcata	4 082	541	230	20 276	13 055	410	34 515	1 301	2 205	3 363	9 100	3 432	200	3 861	780	186	9 685	34 113	1 800	1 398	3 653	39 566	3	
4	Modigliana.....	7 048	4 053	1 200	26 267	20 685	116	52 321	3 954	2 660	7 714	30 288	359	250	3 750	885	360	130	50 350	3 975	2 004	4 350	58 675	4	
5	Portico di Romagna.....	2 714	487	320	13 290	5 714	330	20 111	844	1 650	2 951	12 589	200	150	5 100	4 300	900	969	29 053	15 171	6 229	1 287	36 569	5	
6	Premilcuore.....	3 238	2 281	15 749	7 871	939	26 840	1 212	7 890	2 801	12 936	1 000	1 370	300	220	1 563	29 292	4 569	8 117	6 000	1 423	38 832	6	
7	Rocca San Casciano.....	4 000	8 650	1 400	30 070	10 753	300	51 173	12 194	2 150	4 044	14 875	2 541	1 031	3 670	60	5 944	46 509	12 786	8 122	6 824	66 119	7	
8	Santa Sofia.....	3 526	1 640	500	11 861	10 420	5	24 426	1 025	3 620	4 063	10 220	2 529	40	1 150	720	110	2 470	25 957	3 725	5 547	3 353	2 324	33 828	8	
9	Sorbano.....	1 451	53	3 903	5 094	498	9 548	1	500	1 325	5 328	1 470	900	24	9 548	587	10 135	9
10	Terra del Sole e Castrocaro.....	4 250	5 042	700	21 117	12 680	240	39 779	1 816	3 300	4 133	15 471	6 025	1 050	3 675	600	2 663	38 733	1 500	454	1 166	41 399	10	
11	Tredozio.....	3 293	378	320	12 361	8 100	721	21 880	1 930	1 600	2 350	11 445	2 103	5 046	140	2 000	26 614	254	4 988	851	27 719	11	
12	Verghereto.....	2 646	1 118	525	8 000	5 816	3 992	19 451	1 322	1 915	2 455	7 633	2 240	1 000	1 550	45	350	18 510	1 750	809	1 831	22 091	12	
	TOTALE.....	47 250	28 391	8 395	205 902	134 268	7 830	384 726	30 285	39 928	45 464	159 678	26 620	2 671	42 279	21 360	2 795	42 581	413 661	30 365	44 558	43 128	36 228	494 447		
Circ. di San Miniato.																											
1	Capraia e Limite.....	3 177	92	225	16 720	5 889	40	22 966	1 716	2 972	2 402	10 868	835	50	863	80	860	20 647	2 969	650	3 437	27 053	1	
2	Castelfiorentino.....	8 880	9 867	2 800	28 641	17 512	250	59 070	3 038	5 354	8 011	22 957	4 051	200	2 936	3 650	6 900	57 117	1 468	485	3 910	62 980	2	
3	Castelfranco di Sotto.....	4 621	11 796	550	22 713	9 337	76	44 472	1 484	5 795	4 645	17 512	250	7 771	960	6 875	45 322	50	700	1 500	2 362	48 384	3	
4	Cerreto Guidi.....	6 275	2 418	680	36 442	10 548	55	50 143	2 942	7 126	5 536	11 807	4 529	7 499	100	7 950	47 489	30	4 036	1 352	3 290	54 815	4	
5	Certaldo.....	7 779	110	275	31 677	12 172	510	47 744	2 331	5 812	6 894	10 710	481	100	1 920	2 869	450	15 330	46 927	1 000	183	2 924	50 851	5	
6	Empoli	17 487	3 200	14 000	80 237	44 214	4 025	145 606	19 387	14 562	14 003	59 619	22 450	1 900	13 400	200	16 486	2 707	164 714	1 000	14 380	32 398	23 553	202 647	6	
7	Fucecchio	10 925	24 959	5 600	45 473	26 655	735	103 422	25 274	8 020	9 222	40 379	3 172	640	4 747	1 099	878	93 422	10 000	14 536	117 958	7	

Firenze

TAV. I. — Bilanci dei comuni per l'anno 1884 riassunti per titoli principali.

Foggia

Table with 25 columns: Numero d'ordine, COMUNI, Popolazione presente al 31 dicembre 1881, ENTRATE EFFETTIVE (ORDINARIE, STRAORDINARIE, TOTALE), SPESE EFFETTIVE (OBBLIGATORIE STRAORDINARIE, FACOLTATIVE, TOTALE), MOVIMENTO di capitali (ENTRATA, SPESA), DIFFERENZA del residui (Attiva, Passiva), PARTITE di giro e contabilità speciali, TOTALE generale delle entrate uguali a quello delle spese, Numero d'ordine.

Riepilogo per circondari.

Summary table for provinces: Firenze, Pistoia, Rocca San Casciano, San Miniato, Totale della provincia. Columns include population, income, expenses, and balance.

PROVINCIA DI FOGGIA.

Table for Province of Foggia, divided into Circondario di Bovino and Circondario di Foggia. Lists municipalities with their respective financial data.

Foggia

TAV. I. — Bilanci dei comuni per l'anno 1884 riassunti per titoli principali.

Foggia

Numero d'ordine	COMUNI	Popolazione presente al 31 dicembre 1881	ENTRATE EFFETTIVE					SPESSE EFFETTIVE										MOVIMENTO di capitali		DIFFERENZA dei residui		PARTITE di giro o contabilità speciali	TOTALE generale delle entrate uguale a quello delle spese	Numero d'ordine			
			ORDINARIE				STRAORDINARIE	TOTALE	OBBLIGATORIE ORDINARIE				OBBLIGATORIE STRAORDINARIE			FACOLTATIVE			della ENTRATA	della SPESA	Attiva				Passiva		
			Rendite patrimoniali	Dazio di consumo comunale	Sovrimposta sui terr. e sul fabbricati	Altre entrate			Oneri patrimoniali	Opere pubbliche	Istruzione pubblica	Altre spese	Opere pubbliche	Istruzione pubblica	Altre spese	Opere pubbliche	Istruzione pubblica	Altre spese								TOTALE	
																											ENTRATA
13	Stornarella.....	2 378	660	3 105	22 992	2 810	1 668	31 235	2 146	50	2 851	8 948	6 200	80	2 425	770	3 614	27 079	200	6 211	1 885	3 873	37 198	13	
14	Trinitapoli.....	8 061	3 513	30 826	29 052	31 222	634	95 247	2 907	16 350	12 046	66 762	8 604	53 400	240 263	430	5 416	406 178	301 000	24 070	34 001	763	431 011	14	
15	Vieste.....	7 124	33 791	7 380	12 214	1 933	13 120	68 438	39 574	500	8 406	56 565	15 500	14 601	45 000	688	9 637	170 471	61 418	11 860	52 475	13 009	195 340	15	
16	Volturnara Appula.....	2 465	25 823	420	8 341	5 488	4 400	44 472	5 322	450	1 505	13 578	4 000	277	5 105	1 587	3 660	35 484	160	9 840	692	10 912	56 236	16	
17	Volturno.....	3 376	29 359	578	6 999	408	37 344	8 347	500	3 602	16 360	6 301	3 393	862	39 365	2 220	3 887	3 688	1 815	45 067	17	
	TOTALE.....	162 560	319 790	710 268	878 866	325 578	408 752	2 673 254	431 027	103 569	209 867	876 367	328 412	7 106	226 836	374 883	220 307	200 251	2 978 628	636 151	452 517	144 703	22 936	667 886	4 121 997		
	Circ. di San Severo.																										
1	Apricena.....	5 719	27 622	6 429	32 596	2 642	200	69 489	16 704	1 100	7 445	17 922	6 150	6 150	170	3 263	58 901	10 585	8 648	78 137	1	
2	Cagnano Varano.....	4 078	35 762	2 756	30 000	4 750	9 310	82 608	18 249	6 287	7 407	21 413	11 803	100	10 000	1 100	3 740	80 096	10 872	8 360	5 342	96 510	2	
3	Carlantino.....	1 763	7 594	2 710	60	372	10 736	2 248	250	1 220	7 751	11 450	8 047	2 967	60	346	34 339	20 000	3 603	1 207	35 546	3	
4	Carpino.....	6 058	35 914	1 160	16 065	3 215	12 400	68 754	15 278	3 113	9 237	31 287	61 500	16 040	603	550	2 026	139 631	60 000	4 123	15 000	4 368	148 122	4	
5	Casalnuovo Monterotaro.....	3 921	4 895	1 210	16 153	3 851	20	26 129	1 436	2 500	5 715	7 669	2 344	3 300	2 503	665	26 129	1 296	27 425	5	
6	Casalvecchio di Puglia.....	2 442	9 463	730	7 473	1 012	220	18 898	1 825	290	3 130	9 132	1 800	50	528	25	200	16 980	2 000	82	1 027	20 007	6	
7	Castelnuovo della Daunia.....	3 691	24 145	8 147	1 151	324	33 787	8 871	500	5 682	17 388	5 000	13 599	280	3 386	54 636	40 000	19 319	208	14 290	88 265	7	
8	Celenza Valfortore.....	3 605	16 212	7 952	7 361	18 064	49 569	12 315	4 851	4 819	11 545	40 348	100	9 150	150	3 349	86 627	33 228	2 118	5 928	9 083	97 828	8	
9	Chieuti.....	1 707	7 392	1 700	12 929	949	817	23 787	3 296	100	1 601	16 535	74	20	1 444	48 200	220	1 782	73 272	40 000	2 915	12 400	1 706	77 893	9
10	Ischitella.....	4 784	16 142	3 410	16 000	1 908	937	38 397	12 515	250	6 301	13 617	3 720	30	2 176	38 639	2 000	3 143	1 385	6 350	48 132	10	
11	Lesina.....	1 950	12 622	856	21 332	2 618	25	37 453	6 042	2 746	2 227	15 540	2 787	2 073	170	1 516	33 101	4 477	8 829	2 885	44 815	11	
12	Peschici.....	2 670	13 747	3 130	10 701	4 810	688	33 076	7 265	300	2 949	20 516	100	1 300	850	70	763	34 113	8 642	9 679	3 338	46 093	12	
13	Pietra Montecorvino.....	3 640	13 565	1 500	8 637	2 756	5 658	32 116	6 832	600	4 631	9 630	3 000	150	6 339	220	5 201	36 603	2 000	1 827	38 430	13	
14	Poggio Imperiale.....	2 227	9 368	1 900	19 055	3 868	230	34 421	2 920	900	2 750	15 327	7 860	6 000	410	4 220	40 387	5 966	2 487	42 874	14	
15	Rignano Garganico.....	1 896	5 462	640	10 237	209	931	17 479	3 597	400	1 646	8 555	321	709	160	1 651	17 030	4 482	4 034	4 883	26 396	15	
16	Rodi Garganico.....	5 726	1 773	25 600	14 325	8 675	22 699	73 072	2 949	6 900	8 716	25 785	29 965	100	2 257	200	432	3 276	80 580	6 735	2 337	3 110	13 790	96 707	16	
17	San Giovanni Rotondo.....	8 470	32 298	3 900	55 850	18 865	4 100	115 013	30 837	3 400	8 932	30 002	150	17 480	3 000	400	4 981	99 182	23 578	7 747	15 126	137 886	17	
18	San Marco in Lamis.....	15 440	68 167	10 350	40 277	2 571	16 376	137 741	41 190	400	15 287	33 070	19 434	1 003	12 584	4 010	300	5 270	132 545	15 114	9 918	52 094	199 753	18	
19	San Marco la Catola.....	4 599	8 151	4 814	2 467	1 100	16 532	6 620	1 500	4 387	10 751	31 053	6 610	4 624	100	1 414	67 059	65 000	18 917	4 444	4 075	90 051	19	
20	San Nicandro Garganico.....	8 257	57 572	4 500	38 024	8 792	9 695	118 583	30 195	3 918	10 649	45 599	19 545	5 600	3 200	3 950	4 756	127 552	6 631	15 600	7 336	141 519	20	
21	San Paolo di Civitate.....	2 639	26 975	1 600	15 690	2 483	270	47 018	5 101	1 900	3 664	15 478	22 278	300	1 900	460	383	10 719	62 183	15 165	1 970	64 153	21	
22	San Severo.....	20 382	13 383	93 551	129 196	40 794	6 500	283 424	21 639	10 800	34 167	108 417	81 988	1 000	9 600	3 818	29 360	15 510	319 299	75 569	39 694	113 478	472 471	22	
23	Serracapriola.....	5 616	83 439	1 749	33 523	4 552	100	123 363	6 684	4 000	7 695	41 104	11 944	47 000	2 050	4 390	124 867	50	1 454	3 916	128 783	23	
24	Torre Maggiore.....	8 425	57 930	25 749	670	350	84 699	11 673	2 500	8 452	27 588	3 469	350	13 242	5 760	1 739	13 771	83 344	3 645	2 507	90 851	24	
25	Vico del Gargano.....	8 365	11 224	6 125	37 238	16 525	7 615	78 727	8 013	1 800	9 531	39 734	1 300	11 430	850	300	7 562	80 520	10 366	12 159	5 272	96 158	25	
	<i>Isole Tremiti (*)</i>	<i>518</i>	400	400	
	TOTALE.....	138 598	600 817	172 796	614 673	147 554	119 031	1 654 871	284 294	61 305	178 240	601 075	289 656	66 420	182 897	140 214	42 604	105 933	1 952 638	352 704	193 666	138 729	288 701	2 435 005		

Riepilogo per circondari.

11	Bovino.....	55 109	285 917	25 624	243 148	79 477	147 292	781 488	134 381	38 260	69 064	209 885	181 872	55 632	57 323	30 695	12 854	47 078	837 044	314 434	383 447	91 642	73	69 783	1 290 347	11
17	Foggia.....	162 560	349 790	710 268	878 866	325 578	408 752	2 673 254	431 027	103 569	209 867	876 367	328 412	7 106	226 836	374 883	220 307	200 254	2 978 628	636 151	452 547	144 703	22 936	667 886	4 121 997	17
25	San Severo.....	138 598	600 817	172 796	614 673	147 554	119 031	1 654 871	284 294	61 305	178 240	601 075	289 656	66 420	182 897	140 214	42 604	105 933	1 952 638	352 704	193 666	138 729	288 701	2 435 005	25
53	Totale della provincia.....	356 277	1 236 554	908 688	1 738 887	552 609	675 075	5 109 613	849 702	203 134	487 171	1 687 327	799 940	123 158	467 056	545 792	275 765	353 265	5 768 310	1 333 292	1 029 660	378 074	23 009	1 026 370	7 847 349	53

(*) Colonia penale non eretta a comune nè dipendente da nessun comune; perciò non ha bilancio. Le 400 lire segnate nelle partite di giro rappresentano la quota di canone di abbonamento al dazio di consumo governativo spettante alla colonia. Si è dovuto riportare la cifra suddetta nella presente statistica per riprodurre il totale esatto del dazio di consumo governativo riscosso mediante abbonamento.

Forlì TAV. I. — Bilanci dei comuni per l'anno 1884 riassunti per titoli principali.

Forlì

Numero d'ordine	COMUNI	Popolazione presente al 31 dicembre 1881	ENTRATE EFFETTIVE					SPESA EFFETTIVE				MOVIMENTO di capitali			DIFFERENZA dei residui		PARTITE di giro e contabilità speciali	TOTALE generale delle entrate uguale a quello delle spese	Numero d'ordine							
			ORDINARIE				STRAORDINARIE	TOTALE	OBBLIGATORIE ORDINARIE				OBBLIGATORIE STRAORDINARIE			FACOLTATIVE				ENTRATA	della SPESA	Attiva	Passiva			
			Rendite patrimoniali	Dazio di consumo comunale	Sovrimposta sui terr. e sui fabbricati	Altre entrate			Oneri patrimoniali	Opere pubbliche	Istruzione pubblica	Altre spese	Opere pubbliche	Istruzione pubblica	Altre spese	Opere pubbliche								Istruzione pubblica	Altre spese	TOTALE

PROVINCIA DI FORLÌ.

Circondario di Cesena.														PROVINCIA DI FORLÌ.													
1	Borghesi	2 325	41	200	10 248	5 257	15 746	213	2 233	3 840	7 647	353	20	700	50	590	15 640	100	1 921	17 667	1	
2	Cesena	38 223	43 231	85 000	328 570	60 268	2 520	519 589	76 487	83 315	47 602	169 318	8 351	620	17 596	6 150	52 102	32 081	493 628	150 000	190 750	14 780	122 903	807 281	2	
3	Cesenatico	6 577	10 191	2 400	69 674	18 956	800	102 021	10 805	13 610	12 068	29 751	4 256	3 685	224	2 750	23 192	100 341	3 977	2 297	10 300	114 618	3	
4	Gambettola	1 883	2 013	1 680	15 304	4 108	400	23 535	2 387	1 860	2 559	6 986	563	1 030	300	5 250	20 935	2 600	2 370	25 905	4	
5	Gatteo	3 267	5 202	882	22 790	4 963	60	33 897	1 911	3 918	5 929	10 107	150	800	1 590	6 810	31 215	818	1 864	5 483	39 380	5	
6	Longiano	3 587	4 310	1 631	25 876	7 946	4 209	43 972	1 680	4 856	5 761	20 168	603	220	5 830	3 150	1 706	43 972	12 102	56 074	6	
7	Mercato Saraceno	8 755	9 938	8 670	26 813	32 806	100	78 357	16 631	7 013	9 184	12 835	16 661	3 098	5 560	765	940	17 318	90 005	28 980	17 332	12 710	120 017	7	
8	Montiano	1 736	1 749	750	9 028	4 953	16 480	1 341	1 463	2 101	7 993	100	50	700	1 300	150	3 574	18 772	2 292	942	19 714	8	
9	Roncofreddo	4 174	452	150	24 564	15 828	40 991	7 547	5 052	5 667	12 755	1 856	1 869	100	205	35 051	5 944	1	3 705	44 700	9	
10	Roversano	1 907	410	200	9 408	4 621	1 500	16 139	215	3 850	2 528	4 295	3 598	18 000	1 938	50	104	34 578	40 000	21 755	194	1 698	58 031	10	
11	San Mauro di Romagna	2 388	1 413	440	20 154	6 992	28 999	1 930	3 407	5 241	7 757	1 700	2 289	1 200	5 410	28 934	584	519	2 423	31 941	11	
12	Sarsina	3 339	1 047	1 350	15 775	10 107	12 967	50 246	5 622	2 084	3 180	12 580	13 916	550	16 594	200	100	5 364	60 146	14 000	4 100	4 782	69 028	12	
13	Savignano di Romagna	4 561	2 747	6 276	49 087	21 190	150	79 450	6 296	5 400	8 207	22 506	1 205	3 317	11 081	6 980	16 558	81 580	9 961	7 831	13 914	103 325	13	
14	Sogliano al Rubicone	6 582	1 460	2 271	15 622	20 942	857	41 152	1 145	1 879	7 329	10 654	11 320	1 360	250	14 585	48 522	751	8 121	6 954	56 227	14	
TOTALE.....		89 304	84 234	111 900	642 943	227 937	23 563	1 090 577	134 210	130 940	121 196	335 306	62 222	24 971	63 298	19 720	69 712	132 750	1 103 325	242 941	256 542	28 213	1 861	202 207	1 563 938		
Circondario di Forlì.																											
1	Bertinoro	6 988	2 660	3 020	61 500	17 879	210	85 269	2 144	11 825	13 260	19 603	10 000	1 000	2 500	6 214	18 048	84 594	675	8 050	93 319	1	
2	Civitella di Romagna	5 300	1 116	700	21 736	21 066	40	44 658	2 595	3 189	6 090	11 006	300	900	2 200	2 300	1 275	14 850	44 705	559	606	2 174	47 498	2	
3	Flumina	1 032	152	3 860	3 561	7 573	100	420	1 226	1 752	1 190	500	20	2 257	7 445	200	72	426	8 071	3	
4	Forlì	40 934	67 786	163 500	259 500	126 490	8 000	625 276	53 777	23 869	80 340	273 033	5 166	9 300	77 500	2 409	69 647	35 691	630 732	4 928	3 628	4 156	295 917	930 277	4	
5	Forlimpopoli	5 510	3 212	6 756	36 178	15 394	61 540	3 714	6 102	7 539	22 739	4 800	3 150	1 050	6 494	2 932	58 540	4 000	1 000	11 257	73 797	5	
6	Meldola	6 281	2 299	8 000	38 350	25 110	40	73 799	14 885	5 650	7 475	15 409	700	3 100	628	2 494	13 411	63 752	13 047	3 000	26 755	103 554	6	
7	Mortano	1 984	102	70	2 553	8 378	2 480	13 583	585	500	2 000	2 807	2 420	2 856	30	3 864	15 062	650	2 129	924	16 636	7	
8	Predappio	3 326	174	1 000	10 803	13 669	480	26 126	2 011	3 390	4 539	5 340	670	127	6 240	22 317	3 809	1 757	27 883	8	
9	Teodorano	2 996	644	75	8 434	7 640	277	17 070	690	1 860	3 195	8 758	2 050	1 250	120	404	18 327	1 257	1 130	19 457	9	
TOTALE.....		74 351	78 145	183 121	442 914	239 187	11 527	954 894	80 501	56 805	125 684	360 447	25 436	11 200	94 416	6 887	86 421	97 677	945 474	4 928	26 568	12 220	348 390	1 320 432		
Circondario di Rimini.																											
1	Coriano	5 563	4 407	850	32 669	11 215	920	50 061	3 026	4 964	8 988	21 544	3 229	1 200	3 136	300	300	4 225	50 912	87	87	851	6 281	57 280	1	
2	Gemmano	2 422	703	150	9 232	7 938	999	19 022	500	1 632	2 504	4 048	2 794	3 005	330	100	4 109	19 022	1 159	20 181	2	
3	Misano in Villa Vittoria	2 733	937	200	11 590	5 172	17 899	514	1 934	2 756	4 014	1 675	50	726	50	70	5 657	17 446	453	1 482	19 381	3	
4	Mondaino	1 877	1 339	400	6 230	8 070	16 039	585	930	2 954	3 742	4 647	75	60	2 959	15 952	87	1 117	17 156	4	
5	Monte Colombo	2 052	53	150	10 007	4 850	15 060	200	1 552	2 637	4 692	1 112	400	100	4 231	14 924	289	425	1 090	16 439	5	
6	Monte Fiorito	2 895	472	140	7 407	6 617	1 190	15 826	440	1 672	2 631	6 339	3 034	50	1 457	30	957	16 810	288	696	1 587	18 397	6	
7	Monte Gridolfo	1 035	2 126	100	2 766	4 666	9 658	850	626	1 346	2 643	982	20	645	70	2 350	9 562	600	504	563	10 725	7	
8	Montescudo	2 812	1 533	1 100	12 162	7 321	322	22 438	561	2 715	3 183	13 106	1 060	190	2 450	200	955	24 420	300	55	1 737	1 648	26 123	8	
9	Morciano di Romagna	1 732	814	5 846	7 826	5 262	500	20 248	350	915	2 867	5 874	1 000	50	5 262	1 250	340	3 912	21 820	150	1 422	6 320	28 140	9	
10	Poggio Berni	1 511	141	243	8 755	3 566	12 705	600	1 441	2 980	3 573	300	691	170	2 950	12 705	1 327	14 032	10	
11	Rimini	37 078	52 793	157 915	241 124	127 163	20 350	599 345	148 192	60 080	47 501	164 322	41 057	800	24 082	4 800	53 790	24 913	569 487	29 858	177 707	777 052	11	
12	Saludecio	4 063	2 432	1 450	20 178	17 542	616	42 218	3 818	3 540	4 968	12 114	2 600	185	4 650	305	6 185	38 365	1 100	4 100	853	6 462	49 780	12	
13	San Clemente	2 681	1 003	100	15 264	2 568	18 935	890	2 688	3 256	8 380	1 423	30	1 735	50	497	18 949	14	1 320	20 269	13	
14	San Giovanni in Marignano	5 916	1 170	10 702	22 996	13 520	300	48 688	3 350	23 495	6 954	11 888	6 791	1 685	2 642	125	260	8 883	66 073	37 000	19 796	181	7 875	93 744	14	

Table with columns: Numero d'ordine, COMUNI, Popolazione presente al 31 dicembre 1881, ENTRATE EFFETTIVE (ORDINARIE, STRAORDINARIE, TOTALE), SPESA (OBBLIGATORIE ORDINARIE, ALTRE SPESA).

Riepilogo per

Summary table for Forlì province with columns: Numero d'ordine, Comune, and various financial metrics.

PROVINCIA

Table for Provincia di Albenga listing 32 municipalities with columns: Numero d'ordine, Comune, and financial data.

Table for Genova with columns: EFFETTIVE (OBBLIGATORIE STRAORDINARIE, FACOLTATIVE, TOTALE), MOVIMENTO di capitali (della ENTRATA, della SPESA), DIFFERENZA dei residui (Attiva, Passiva), PARTITE di giro e contabilità speciali, TOTALE generale delle entrate uguali a quello delle spese.

circondari.

Summary table for Genova province with columns: Numero d'ordine, Comune, and various financial metrics.

DI GENOVA.

Table for Provincia di Genova listing 32 municipalities with columns: Numero d'ordine, Comune, and financial data.

TAV. I. -- Bilanci dei comuni per l'anno

Genova

Numero d'ordine	COMUNI	Popolazione presente al 31 dicembre 1881	ENTRATE EFFETTIVE					SPESA				
			ORDINARIE				STRAORDINARIE	OBBLIGATORIE ORDINARIE				
			Rendite patrimoniali	Dazio di consumo comunale	Sovrimposta sui terr. e sui fabbricati	Altre entrate		TOTALE	Oneri patrimoniali	Opere pubbliche	Istruzione pubblica	Altre spese
33	Orco Feglino	1 027	420	2 965	2 048	1 643	7 085	373	600	1 656	1 879
34	Ortovero	741	2 269	596	2 252	100	5 217	1 079	128	961	1 504
35	Pietra Ligure	2 007	850	1 030	9 715	8 134	12 508	32 297	3 452	1 000	3 100	14 049
36	Ranzi Pietra	324	1 146	50	1 993	1 067	3 784	8 040	876	900	638	1 913
37	Rialto	863	822	100	3 696	1 264	14 182	20 064	1 436	618	1 442	2 885
38	Stellanello	1 745	1 194	20	6 208	4 862	4 134	16 418	5 162	680	1 140	2 541
39	Testico	338	171	1 846	879	369	3 265	493	200	438	910
40	Toirano	1 138	1 568	600	8 315	2 440	2 317	15 240	3 272	2 200	613	4 231
41	Tovo San Giacomo	619	286	72	3 085	1 251	10 437	15 131	371	200	990	1 783
42	Vellego	811	354	56	1 895	1 512	4 009	7 326	54	125	1 055	974
43	Vendone	545	983	692	2 052	83	3 810	729	1 063	1 098
44	Verezzi	329	556	58	1 244	562	1 038	3 458	179	100	982	763
45	Villanova d'Albenga	1 149	1 064	250	10 066	4 081	1 330	16 741	2 581	620	962	5 008
46	Zuccarello	805	2 410	250	2 836	1 426	135	7 077	456	100	1 046	2 035
TOTALE		57 506	53 410	148 716	190 437	152 418	199 615	744 596	117 939	25 905	106 664	186 027
Circondario di Chiavari												
1	Borzonasca	4 286	322	1 500	6 392	5 050	2 525	15 789	846	700	3 830	5 304
2	Carasco	1 853	120	500	1 687	2 824	2 650	7 781	50	700	2 456	2 276
3	Casazza Ligure	2 022	3 479	60	296	1 177	3 200	8 212	256	600	1 818	3 470
4	Castiglione Chiavarese	2 300	1 948	70	2 925	4 271	516	9 730	396	100	2 588	3 292
5	Chiavari	11 940	7 352	172 000	14 487	39 752	28 068	261 659	29 680	11 920	17 927	104 651
6	Cicagna	2 450	750	7 978	5 436	4 750	18 914	240	2 980	3 677
7	Cogorno	3 804	400	3 978	3 065	2 200	9 613	190	300	2 753	3 168
8	Coreglia di Fontanabona	1 024	609	30	1 723	450	1 209	4 021	40	150	1 307	1 070
9	Favale di Malvaro	1 726	1 149	216	460	2 404	14 850	19 079	116	25	1 182	2 102
10	Lavagna	6 975	37	17 400	7 155	20 940	6 168	51 700	4 203	4 264	11 472	17 958
11	Lorsica	1 841	2 000	150	2 117	3 059	5 547	12 873	6	1 000	1 569	1 716
12	Lumarzo	2 978	91	140	639	3 580	2 765	7 175	130	100	3 008	3 369
13	Maissana	2 823	600	210	4 778	4 321	18 052	27 961	50	510	2 988	3 197
14	Mezzanego	1 989	800	3 863	3 070	3 245	10 978	40	750	2 238	3 393
15	Moonesi	2 227	300	7 588	2 765	3 009	13 662	200	1 985	2 980
16	Moneglia	2 234	94	500	3 797	2 635	5 077	12 105	330	250	1 702	3 745
17	Nè	4 075	602	2 696	6 012	18 082	27 392	300	3 999	4 558
18	Neirone	3 149	280	100	7 944	8 496	4 738	21 558	723	100	2 673	4 345
19	Orero	1 451	504	150	4 334	1 693	82	6 763	86	50	1 212	1 750
20	Portofino	1 125	1 050	4 400	3 820	6 660	15 930	1 497	1 100	1 346	5 050
21	Rapallo	10 179	117	14 700	23 273	32 448	18 750	89 288	2 945	2 500	10 255	21 068
22	San Colombaro Certenoli	4 146	600	225	2 763	5 612	6 500	15 730	270	4 328	3 948
23	San Roffino di Levi	1 532	95	60	1 410	1 096	3 700	6 361	280	1 738	2 764
24	Santa Margherita Ligure	7 262	23	16 672	7 495	24 730	1 975	50 895	15 178	1 503	6 322	13 712
25	Santo Stefano d'Aveto	5 280	35	705	3 589	12 824	7 579	24 732	43	1 000	5 724	8 271
26	Sestri Levante	9 650	226	19 642	7 108	9 942	780	37 698	1 380	2 500	8 719	14 682
27	Varese Ligure	7 558	560	800	8 402	9 074	760	19 536	466	1 085	6 009	8 569
28	Zoagli	3 039	578	400	7 274	5 069	4 200	17 521	1 405	900	2 805	3 635
TOTALE		110 866	20 699	250 132	150 571	225 645	177 637	824 684	60 956	33 397	116 924	257 820

1884 riassunti per titoli principali.

Genova

Numero d'ordine	EFFETTIVE						MOVIMENTO di capitali		DIFFERENZA del residui		PARTITE di giro e contabilità speciali	TOTALE generale delle entrate uguali a quello delle spese	Numero d'ordine	
	OBBLIGATORIE STRAORDINARIE			FACOLTATIVE			della ENTRATA	della SPESA	Attiva	Passiva				
	Opere pubbliche	Istruzione pubblica	Altre spese	Opere pubbliche	Istruzione pubblica	Altre spese								TOTALE
33	1 717	320	20	520	7 085	280	7 365	33
34	1 460	892	6 023	806	257	6 280	34
35	12 990	1 369	2 551	40	38 551	6 413	813	654	1 027	40 391	35
36	2 826	1 261	7 814	500	726	60	8 600	36
37	14 370	433	80	21 264	2 100	1 160	260	191	22 615	37
38	4 365	960	570	15 418	1 000	289	16 707	38
39	438	200	321	3 000	305	40	166	3 471	39
40	22 925	200	2 689	500	150	36 780	26 298	4 758	203	41 741	40
41	20 478	50	1 149	10	100	25 131	10 000	78	25 209	41
42	4 731	30	342	45	70	7 426	100	117	7 543	42
43	51	50	600	3 591	129	3 939	43
44	21 066	368	23 458	20 000	84	23 542	44
45	2 345	17	2 084	80	210	2 118	16 025	1 300	584	287	17 612	45
46	244	1 670	125	1 700	7 376	299	340	7 716	46
TOTALE		357 036	19 409	96 973	7 636	7 226	28 450	953 265	337 837	151 837	26 778	4 109	90 680	1 199 891
Circondario di Chiavari														
1	2 574	540	575	220	14 789	1 000	3 796	19 585	1
2	2 383	595	20	362	8 842	1 061	207	9 049	2
3	3 900	515	20	67	10 646	2 434	112	10 758	3
4	1 000	1 368	10	2 200	10 954	1 224	403	11 357	4
5	15 000	3 300	9 500	37 694	15 145	244 717	18 969	2 027	90 160	353 846	5
6	9 585	40	1 067	100	17 639	3 275	2 000	790	21 704	6
7	2 900	246	86	9 643	445	10 088	7
8	1 209	250	4 026	5	300	4 326	8
9	19 732	240	50	25	23 472	4 393	118	23 590	9
10	4 008	3 934	1 470	1 405	48 714	3 000	14	3 036	54 750	10
11	12 335	1 044	17 661	2 977	1 811	160	17 821	11
12	23 484	292	100	30 483	23 444	2 000	1 864	230	32 713	12
13	18 454	1 142	95	26 436	500	2 025	355	28 816	13
14	3 000	1 400	125	32	10 978	1 301	12 279	14
15	5 106	60	1 251	60	11 642	3 020	1 000	198	14 860	15
16	5 032	884	60	100	12 103	206	206	330	12 639	16
17	25 260	1 153	60	215	35 545	10 000	2 327	480	1 250	39 122	17
18	10 163	1 600	19 604	1 954	401	21 959	18
19	2 174	1 491	6 763	275	7 038	19
20	6 022	820	45	25	15 930	1 000	16 930	20
21	22 100	100	7 490	6 800	9 030	82 288	12 000	5 000	11 441	105 729	21
22	16 050	18 600	792	43 988	28 500	1 000	758	332	45 320	22
23	4 798	2 990	512	5	13 087	5 000	1 726	190	13 277	23
24	3 391	100	1 400	5 721	50	518	47 895	3 000	7 459	58 354	24
25	8 176	1 483	35	24 732	4 250	28 982	25
26	3 959	1 725	130	60	33 155	4 543	16 318	54 016	26
27	800	5 200	330	1 968	24 427	33 728	29 728	891	2 151	56 306	27
28	4 357	801	1 370	115	15 398	2 400	267	662	18 450	28
TOTALE		236 902	21 890	42 535	15 266	48 919	31 808	865 547	104 355	90 447	26 955	147 670	1 103 664

Genova

TAV. I. — Bilanci dei comuni per l'anno 1884 riassunti per titoli principali.

Genova

Numero d'ordine	COMUNI	Popolazione presente al 31 dicembre 1881	ENTRATE EFFETTIVE					SPESA EFFETTIVE												MOVIMENTO di capitali		DIFFERENZA dei residui		PARTITE di giro e contabilità speciali	TOTALE generale delle entrate uguali a quello delle spese	Numero d'ordine			
			ORDINARIE				STRAORDINARIE	TOTALE	OBBLIGATORIE ORDINARIE				OBBLIGATORIE STRAORDINARIE				FACOLTATIVE				ENTRATA	della SPESA	Attiva				Passiva		
			Rendite patrimoniali	Dazio di consumo comunale	Sovrimposta sui terr. e sul fabbricati	Altre entrate			Oneri patrimoniali	Opere pubbliche	Istruzione pubblica	Altre spese	Opere pubbliche	Istruzione pubblica	Altre spese	Opere pubbliche	Istruzione pubblica	Altre spese	TOTALE	Opere pubbliche								Istruzione pubblica	Altre spese
49	Struppa.....	3 267	1 500	550	13 647	13 620	2 300	31 617	11 333	1 725	2 804	7 701	55 360	200	1 016	168	80 307	55 000	6 310	1 500	88 117	49			
50	Torriglia.....	4 916	472	260	1 484	23 231	3 305	28 752	189	5 155	9 249	9 721	2 141	100	2 080	100	17	28 752	5 018	33 770	50			
51	Tribogna.....	1 064	70	5 381	1 870	874	8 195	1 381	1 221	3 480	981	760	7 826	369	100	8 295	51			
52	Uscio.....	2 346	149	7 531	2 232	3 202	13 117	20	448	1 960	5 175	2 667	400	10 670	2 447	350	13 467	52			
53	Voltri.....	13 621	2 496	128 113	9 977	7 700	10 759	159 036	13 159	9 790	30 811	34 280	24 420	600	6 500	1 000	2 500	8 857	131 917	27 516	397	41 533	200 966	53			
	TOTALE.....	389 263	562 811	5 859 911	2 136 817	1 678 327	345 170	10 583 030	2 851 363	567 697	870 821	3 291 383	1 062 364	38 310	381 065	148 328	550 187	924 331	10 685 879	842 857	925 000	237 335	52 319	3 597 363	15 260 591				
Circondario di Savona.																													
1	Albissola Marina.....	1 895	1 118	5 400	1 737	5 725	10	13 990	1 214	2 130	1 176	6 319	1 200	931	410	610	13 990	4 571	18 561	1			
2	Albissola Superiore.....	2 156	58	7 010	4 291	3 373	2 158	16 893	2 575	2 575	2 103	8 770	11 000	1 360	300	50	410	29 143	10 750	1 500	3 830	32 973	2			
3	Altare.....	2 176	1 336	1 950	2 517	8 779	4 820	19 402	2 028	2 890	3 157	5 301	670	9 500	700	50	2 300	26 596	6 000	158	1 352	2 220	28 974	3			
4	Bergeggi.....	579	195	100	2 995	743	1 185	5 218	139	40	1 063	1 268	459	1 427	15	700	5 111	107	100	3 804	4			
5	Biestro.....	577	25	1 361	1 511	769	3 690	57	219	1 018	1 534	709	90	10	53	3 690	114	46 836	5			
6	Bormida.....	961	515	30	3 312	1 627	20 994	26 478	355	467	813	2 323	40 964	700	30	870	46 522	14 000	6 044	314	5 318	6			
7	Brovida.....	443	6	2 057	434	246	2 743	6	475	382	843	920	179	30	2 835	92	91	2 926	7			
8	Cairo Montenotte.....	4 497	14 020	1 500	9 117	5 092	4 810	34 539	6 057	4 609	5 947	10 481	4 500	3 012	4 500	100	120	39 556	2 082	6 899	3 663	45 101	8			
9	Carcare.....	1 371	147	700	2 538	3 956	2 500	9 891	706	1 562	533	2 923	2 687	550	30	50	9 041	850	1 805	11 696	9			
10	Celle Ligure.....	2 206	739	1 106	4 991	2 777	3 100	12 707	304	1 726	998	5 391	3 727	920	30	13 096	389	856	13 952	10			
11	Cengio.....	936	309	62	3 518	2 375	8 000	14 294	1 037	759	972	1 617	9 465	594	9	167	14 620	326	574	15 194	11			
12	Cogoleto.....	2 494	3 719	10 055	3 368	1 086	45 040	63 268	1 429	1 658	2 824	6 366	16 334	544	15 088	400	4 286	48 929	4 980	9 359	3 572	66 840	12			
13	Cosseria.....	1 036	274	80	3 126	1 695	1 332	6 507	1 508	504	1 190	1 816	1 209	200	80	6 507	392	6 899	13			
14	Dego.....	2 012	1 350	590	6 445	3 381	80	11 826	6 437	1 905	2 082	5 207	480	1 300	260	17 671	8 480	2 635	1 981	22 287	14			
15	Ellera.....	879	84	820	3 360	2 494	4 268	11 026	1 105	558	1 112	1 946	4 680	800	75	10 276	750	701	11 727	15			
16	Giusvalla.....	944	269	60	4 817	1 304	510	6 960	1 720	502	1 807	2 656	200	50	25	6 960	265	7 235	16			
17	Mallare.....	1 707	2 110	150	5 267	2 055	230	9 842	390	1 101	1 080	4 825	1 259	729	200	40	188	9 812	423	10 225	17			
18	Martina Olba.....	1 839	140	4 898	2 679	3 059	8 059	566	1 325	4 344	405	510	381	7 559	500	262	8 321	18			
19	Millesimo.....	1 281	1 932	500	5 374	4 204	1 767	13 777	2 697	1 219	1 930	3 374	2 465	25	1 532	254	258	13 754	458	435	2 152	16 364	19			
20	Mioglia.....	1 049	551	310	3 811	1 975	3 202	9 849	176	1 011	951	3 686	7 223	250	52	13 349	3 500	523	13 872	20			
21	Murialdo.....	1 979	812	260	3 388	3 213	50	7 723	1 636	1 491	2 185	3 051	1 790	1 094	66	11 223	12 000	9 300	800	260	20 792	21			
22	Noli.....	1 865	2 488	450	5 517	6 380	600	15 455	2 212	2 136	2 153	4 465	835	4 918	380	17 199	2 200	140	296	1 211	18 876	22			
23	Olba.....	485	300	80	2 795	688	360	4 223	176	165	1 053	1 326	1 064	150	55	3 989	200	34	134	4 357	23			
24	Osiglia.....	1 142	2 037	114	25	2 780	4 986	410	723	1 170	2 861	2 844	690	40	767	9 415	3 470	950	89	9 504	24			
25	Pallaro.....	573	2 435	100	7	174	2 716	340	308	1 443	2 249	372	2 141	25	273	7 151	4 435	310	7 461	25			
26	Piana Crixia.....	1 224	125	6 000	1 277	13 493	20 895	883	1 124	1 556	2 033	13 646	100	106	19 448	1 500	53	131	4 123	27			
27	Plodio.....	363	13	906	704	2 261	3 884	429	126	392	652	2 196	100	30	7 319	1 072	296	8 687	28			
28	Pontinvrea.....	914	1 000	300	4 921	1 060	1 110	8 391	2 612	909	1 127	1 731	500	410	30	7 319	1 072	296	8 687	28			
29	Quiliano.....	4 021	11 922	422	5 548	4 768	8 997	31 657	2 564	4 048	4 093	5 270	7 697	50	1 250	350	5 005	30 335	15 953	16 515	760	150	47 740	29			
30	Rocavignale.....	1 158	394	1 938	1 452	67	3 851	152	926	974	1 367	1 000	40	50	4 509	658	375	4 884	30			
31	Rocchetta Cengio.....	306	323	15	1 553	1 080	1 080	4 051	1 004	194	677	658	1 000	468	55	4 051	121	4 172	31		
32	Santa Giulia.....	729	22	66	4 591	1 272	3 810	9 761	324	444	1 680	1 462	493	6 850	670	162	12 085	3 485	423	738	240	13 486	32			
33	Sassello.....	4 045	1 634	1 260	24 080	15 116	2 169	44 259	21 340	2 105	4 249	7 530	1 667	14 075	40	62	51 068	12 000	7 091	1 900	2 911	61 070	33			
34	Savona.....	29 614	30 743	566 568	43 597	74 292	52 812	768 012	222 782	99 819	56 925	190 825	116 656	7 392	150 802	61 377	33 977	920 555	179 000	114 960	88 503	216 865	1 252 380	34			
35	Segno.....	916	508	25	3 118	2 720	5 805	12 176	464	531	985	3 939	5 700	490	67	12 176	258	12 434	35			
36	Spotorno.....	1 277	1 263	2 600	2 897	3 238	453	10 451	1 390	760	1 630	4 216	3 894	1 221	110	13 221	2 770	607	13 828	36			
37	Stella.....	3 267	748	1 000	4 283	9 155	7 350	22 536	1 688	1 623	4 069	2 847	7 846	1 512	4 013	23 098	20 000	20 000	562	813	43 941	37			
38	Tiglieto.....	1 222	20	3 733	1 801																							

Numero d'ordine	COMUNI	Popolazione presente al 31 dicembre 1881	ENTRATE EFFETTIVE					SPESA				
			ORDINARIE				STRAORDINARIE	OBBLIGATORIE ORDINARIE				
			Rendite patrimoniali	Dazio di consumo comunale	Sovrimposta sui terr. e sui fabbricati	Altre entrate		Oneri patrimoniali	Opere pubbliche	Istruzione pubblica	Altre spese	
39	Vado.....	1 789	299	7 500	4 794	5 959	6 400	24 952	4 250	1 253	1 540	3 679
40	Varazze.....	8 237	3 132	45 000	9 500	8 617	5 948	72 197	18 738	1 300	11 277	21 276
41	Vezi Portio.....	859	144	40	1 244	2 332	4 000	7 760	33	841	1 205	2 240
	TOTALE.....	97 023	88 923	656 319	213 600	202 484	225 593	1 386 919	313 367	147 537	114 016	347 189
Circondario di Spezia.												
1	Ameglia.....	2 209	482	204	7 740	1 704	59	10 189	1 055	770	2 301	4 244
2	Arcola.....	5 018	13 262	2 800	3 924	1 489	3 469	24 944	1 691	4 340	3 588	10 393
3	Beverino.....	2 543	453	120	3 834	10 859	953	16 219	90	260	2 678	2 706
4	Bolano.....	1 898	629	450	1 131	2 871	730	5 811	312	200	1 076	3 420
5	Bonassola.....	1 130	1 148	200	2 202	1 398	220	5 168	183	230	1 472	2 450
6	Borghetto di Vara.....	1 808	81	230	7 492	2 185	125	10 111	500	250	1 927	3 385
7	Brugnato.....	938	878	170	1 000	3 036	1 852	6 936	388	100	806	1 618
8	Carro.....	1 779	70	25	6 012	4 603	29 596	40 306	1 774	2 183
9	Carrodano.....	1 294	71	200	1 364	1 674	200	3 509	38	1 280	1 866
10	Castelnuovo di Magra.....	3 194	4 747	500	2 358	1 472	95	9 152	1 414	1 370	1 702	3 346
11	Deiva.....	1 069	250	2 057	3 017	5 324	13	150	1 386	2 301
12	Follo.....	2 511	2 899	240	5 230	2 520	64 180	75 069	370	4 470	1 835	3 763
13	Framura.....	1 109	277	75	2 693	1 488	1 686	6 219	300	1 353	2 594
14	Lerici.....	6 071	298	4 760	7 071	18 217	12 280	42 656	541	1 024	8 121	12 262
15	Levanto.....	4 416	150	12 200	4 826	6 983	80	25 009	2 453	1 000	5 214	10 590
16	Monterosso al Mare.....	1 823	1 581	1 400	1 887	3 312	244	8 424	630	446	1 667	3 498
17	Ortonovo.....	2 602	6 320	2 678	103	3 000	12 101	1 502	750	2 547	3 765
18	Pignone.....	1 144	111	100	3 916	1 728	200	6 055	340	90	1 310	1 326
19	Portovenere.....	3 905	284	2 000	8 427	5 370	57	16 138	940	950	3 968	6 847
20	Riceo del Golfo di Spezia.....	2 428	827	280	5 317	4 171	11 670	22 265	258	2 530	4 180
21	Riomaggiore.....	2 990	5 122	10 770	5 010	100	21 092	1 280	200	3 205	9 391
22	Santo Stefano di Magra.....	2 183	4 988	1 000	3 001	3 345	90	12 424	3 084	600	2 196	4 729
23	Sarzana.....	9 845	10 090	77 520	17 167	28 283	15 500	148 510	54 189	9 325	22 623	30 511
24	Sesta Godano.....	3 866	154	900	5 112	3 364	460	9 991	904	50	2 548	4 548
25	Spezia.....	30 732	116 169	494 485	34 985	82 591	10 427	738 657	287 620	36 847	131 425	127 338
26	Vernazza.....	1 802	2 931	1 587	3 097	272	7 867	822	100	1 657	3 162
27	Vezzano Ligure.....	3 634	2 161	1 557	7 493	6 090	34 880	52 181	7 134	2 250	3 598	6 739
28	Zignago.....	1 503	53	130	2 114	1 114	32	3 443	8	100	1 278	1 781
	TOTALE.....	105 464	176 236	601 796	163 349	211 072	193 227	1 345 680	367 799	66 172	216 885	274 931

Riepilogo per

46	Albenga.....	57 506	53 410	148 716	190 437	152 418	199 615	744 596	117 939	25 905	106 664	186 027
28	Chiavari.....	110 866	20 699	250 132	150 571	225 645	177 637	824 684	60 056	33 397	116 924	257 820
53	Genova.....	389 263	562 811	5 859 911	2 136 817	1 678 327	345 170	10 583 036	8 513 363	567 697	870 821	3 291 383
41	Savona.....	97 023	88 923	656 319	213 600	202 484	225 593	1 386 919	313 367	147 537	114 016	347 189
28	Spezia (Levante).....	105 464	176 236	601 796	163 349	211 072	193 227	1 345 680	367 799	66 172	216 885	274 931
196	Totale della provincia.....	760 122	902 079	7 516 874	2 854 774	2 469 946	1 141 242	14 884 915	3 710 524	840 708	1 425 310	4 357 350

Numero d'ordine	EFFETTIVE						MOVIMENTO di capitali		DIFFERENZA del residui		PARTITE di giro e contabilità speciali	TOTALE generale delle entrate uguali a quello delle spese	Numero d'ordine	
	OBBLIGATORIE STRAORDINARIE			FACOLTATIVE			della ENTRATA	della SPESA	Attiva	Passiva				
	Opere pubbliche	Istruzione pubblica	Altre spese	Opere pubbliche	Istruzione pubblica	Altre spese								TOTALE
39	6 600	1 589	2 518	21 429	730	2 703	3 610	28 562	39
40	9 357	200	1 810	1 275	7 776	73 009	10 307	11 119	18 933	102 319	40
41	16 558	507	21 384	12 624	1 000	1 198	22 582	41
	310 604	17 560	58 317	170 890	64 805	66 412	1 610 727	303 471	194 971	129 895	14 587	277 737	2 098 022	
Circondario di Spezia.														
1	385	100	684	15	49	9 603	414	1 000	934	11 537	1
2	3 269	22 072	300	45 453	43 821	28 388	5 076	2 491	76 335	2
3	100	50	2 102	2 012	9 998	6 221	554	16 773	3
4	727	600	30	100	6 495	600	850	934	2 244	9 589	4
5	198	510	50	25	50	5 168	143	5 313	5
6	3 353	679	12	10 111	1 720	11 831	6
7	1 382	90	1 702	6 086	850	1 850	8 786	7
8	31 435	3 697	39 089	1 217	500	40 806	8
9	910	2 355	6 449	2 940	309	6 758	9
10	1 000	320	9 152	300	9 452	10
11	151	551	210	24	4 786	538	220	5 544	11
12	55 300	1 000	1 164	41	67 943	300	3 096	4 330	536	75 905	12
13	1 840	327	373	6 787	568	100	6 887	13
14	16 780	1 328	2 970	430	450	43 856	1 585	2 785	6 218	51 659	14
15	750	1 547	1 300	1 200	24 054	45	1 000	2 010	27 064	15
16	1 151	632	8 024	400	98	8 522	16
17	388	1 418	172	10 572	924	605	237	12 338	17
18	1 167	550	250	22	5 055	1 000	134	6 189	18
19	100	216	1 050	200	300	14 571	1 567	830	16 968	19
20	10 825	4 072	1 580	23 465	10 000	8 800	330	32 595	20
21	350	540	5 676	360	21 002	616	21 648	21
22	200	895	100	11 801	380	1 000	615	13 419	22
23	14 270	550	6 692	1 008	500	10 432	150 110	1 600	41 721	191 831	23
24	716	1 075	150	9 991	1 117	11 108	24
25	6 236	30 580	45 535	1 478 102	12 239	54 430	2 210 347	2 524 000	1 060 720	8 410	227 634	3 498 701	25
26	378	553	6 672	332	1 527	163	8 362	26
27	28 938	2 877	51 536	16 000	17 000	355	1 661	70 197	27
28	100	3 267	500	324	200	3 967	28
	181 254	33 676	111 173	1 482 913	14 563	72 080	2 821 416	2 598 832	1 130 574	20 052	12 511	295 520	4 260 084	

circondari.

357 036	19 409	96 973	7 636	7 226	28 450	953 265	337 837	151 837	26 778	4 109	90 680	1 199 891	46
236 902	21 890	42 535	15 266	48 949	31 808	865 547	104 355	90 447	26 955	147 670	1 103 664	28
1 062 364	38 340	381 065	148 328	550 187	924 331	10 685 879	842 857	925 000	237 335	52 319	3 597 363	15 260 591	53
310 604	17 560	58 317	170 890	64 805	66 412</								

Girgenti

TAV. I. -- Bilanci dei comuni per l'anno

1884 riassunti per titoli principali.

Girgenti

Numero d'ordine	COMUNI	Popolazione presente al 31 dicembre 1881	ENTRATE EFFETTIVE					SPESA					EFFETTIVE						MOVIMENTO di capitali		DIFFERENZA dei residui		PARTITE di giro e contabilità speciali	TOTALI generale delle entrate uguali a quello delle spese	Numero d'ordine	
			ORDINARIE				STRAORDINARIE	TOTALE	OBBLIGATORIE ORDINARIE				OBBLIGATORIE STRAORDINARIE			FACOLTATIVE			TOTALE	della ENTRATA	della SPESA	Attiva				Passiva
			Rendite patrimoniali	Dazio di consumo comunale	Sovrimposta sui terr. e sui fabbricati	Altre entrate			Oneri patrimoniali	Opere pubbliche	Istruzione pubblica	Altre spese	Opere pubbliche	Istruzione pubblica	Altre spese	Opere pubbliche	Istruzione pubblica	Altre spese								

PROVINCIA DI GIRGENTI.

Circondario di Bivona.																										
1	Alessandria della Rocca	5 791	1 471	1 593	21 857	8 808	15 588	49 317	1 371	2 900	7 134	21 514	22 828	100	1 993	50	980	58 870	9 533	3 649	62 519	1
2	Bivona	4 636	1 632	800	39 378	3 875	4 705	50 390	2 362	1 257	9 113	18 745	6 258	100	3 776	9 000	50	2 279	52 938	366	2 914	6 961	60 265	2
3	Burgio	5 153	397	3 427	19 031	10 153	1 862	34 870	2 614	900	4 384	16 891	1 700	1 337	2 081	1 355	31 262	1 266	2 342	4 218	39 118	3
4	Calamonaci	1 025	299	100	12 788	1 581	14 768	152	1 300	1 255	6 788	517	50	1 812	1 500	285	1 156	14 815	47	2 041	16 856	4
5	Cammarata	5 987	1 021	500	35 633	13 836	228	51 218	1 683	3 257	5 652	23 118	3 454	2 750	7 458	750	1 827	49 949	310	1 579	7 901	59 429	5
6	Casteltermini	9 205	255	82 316	22 746	14 197	14 966	134 480	18 043	2 500	8 301	40 320	14 766	250	4 241	7 817	5 267	110 505	23 975	40 272	174 752	6
7	Ciacciana	5 691	300	8 400	18 000	4 445	3 375	34 520	840	2 000	5 279	13 944	3 475	40	4 761	1 800	110	938	33 187	1 333	4 301	38 821	7
8	Lucca Sicula	2 651	34	600	12 841	4 041	7 732	25 248	315	694	1 927	5 352	10 590	2 961	5	3 404	25 248	1 635	26 883	8
9	Ribera	8 122	2 565	3 237	53 755	13 641	500	73 498	1 712	4 400	7 818	31 029	14 000	200	13 136	2 000	180	3 784	78 259	1 464	6 225	6 569	86 292	9
10	San Biagio Platani	2 809	300	1 400	20 529	8 386	5 938	36 553	5 054	1 300	3 086	9 599	6 586	25	997	90	1 305	28 042	8 453	58	3 149	39 702	10
11	San Giovanni Gemini	3 683	627	1 975	6 610	5 385	658	15 255	954	1 164	2 813	9 600	2 000	30	896	150	106	15 913	500	1 000	1 158	1 637	18 550	11
12	Santo Stefano Quisquina	6 283	1 753	700	40 567	9 941	52 961	1 628	2 100	5 371	25 201	3 000	50	18 689	1 676	2 080	59 795	1 871	8 705	6 265	67 931	12
13	Villafranca Sicula	2 598	877	1 100	7 495	9 321	5 150	23 943	855	1 106	2 240	7 927	7 325	1 553	80	2 177	23 213	730	1 379	25 932	13
TOTALE.....		63 634	11 531	106 148	311 230	107 610	60 502	597 021	37 583	24 878	64 373	239 026	94 699	4 932	64 354	22 117	3 376	26 658	581 996	810	42 037	28 602	2 400	90 007	716 440	
Circondario di Girgenti.																										
1	Aragona	12 621	293	12 856	46 455	21 543	24 300	105 447	2 072	4 521	10 523	39 947	38 455	500	5 300	630	2 457	104 405	1 042	21 498	126 945	1
2	Canastota	1 312	57	340	8 334	6 569	2 000	17 300	230	466	1 566	7 300	4 060	28	1 852	1 798	17 300	1 300	18 600	2
3	Campobello di Licata	7 577	795	17 600	26 288	13 670	5 926	64 279	1 614	12 620	9 559	23 806	17 699	100	2 210	174	2 052	69 894	1 111	6 666	18 967	89 912	3
4	Canicatti	19 679	56 362	104 275	16 618	17 222	400	194 907	44 721	11 365	23 224	66 173	23 402	3 600	15 992	5 600	974	195 054	300	153	84 646	279 853	4
5	Castrofilippo	3 390	14	2 359	13 575	6 122	20	21 090	10	1 225	3 165	8 852	6 348	100	2 180	650	22 530	60	500	3 445	26 035	5
6	Cattolica Eraclea	6 591	2 190	1 500	32 378	18 120	200	54 388	1 826	2 910	5 833	19 614	12 797	7 115	1 000	245	888	52 228	4 065	1 905	10 112	66 405	6
7	Comitini	2 260	2 210	33 880	4 576	260	40 926	51	1 970	3 542	20 242	8 164	2 500	6 381	600	450	43 900	2 974	5 486	49 386	7
8	Favara	16 051	1 455	115 732	6 741	9 300	42 588	175 516	3 622	7 527	14 348	84 126	19 375	1 500	57 433	19 027	2 170	6 133	215 261	52 000	19 203	6 948	57 890	292 354	8
9	Girgenti	21 274	52 704	298 000	84 600	45 926	29 289	510 519	68 277	32 065	38 851	182 479	20 837	4 000	70 756	9 440	5 300	7 616	439 621	50 000	133 815	12 917	133 445	726 881	9
10	Grotte	8 808	1 814	19 087	12 679	23 300	3 270	60 150	2 083	2 998	8 080	26 157	3 268	290	37 754	1 020	81 650	29 290	7 790	6 231	95 671	10
11	Lampedusa e Linosa	1 261	4 560	700	258	356	2 990	8 861	1 552	1 168	2 076	4 015	172	992	51	110	940	11 074	2 210	4 167	15 241	11
12	Licata	17 565	36 089	121 455	51 477	29 650	3 600	212 271	22 723	17 333	27 969	58 207	6 665	3 100	2 340	8 850	147 283	94 988	78 736	321 007	12
13	Montallegro	1 474	155	800	4 374	3 570	50	8 949	619	1 560	1 233	4 370	1 168	80	830	139	100	1 994	12 093	444	3 588	5 640	18 177	13
14	Naro	10 395	10 011	32 500	41 732	20 014	24 191	128 418	6 306	11 173	10 707	38 987	32 669	2 530	10 511	9 779	1 600	7 648	131 910	1 276	9 814	12 000	36 118	177 842	14
15	Palma di Montechiaro	11 760	1 490	39 025	26 533	19 443	3 424	89 915	1 752	4 656	13 603	35 736	4 942	400	5 602	19 500	320	3 956	90 469	554	43 143	133 612	15
16	Porto Empedocle	8 173	16 069	85 250	16 868	14 202	9 406	141 795	23 791	15 785	17 477	45 026	54 561	50 000	8 070	1 331	216 041	82 096	14 100	6 250	60 811	290 952	16
17	Racalmuto	13 440	3 974	107 575	1 721	10 610	22 300	146 180	2 764	4 100	13 945	53 624	57 710	200	10 572	8 214	2 290	15 970	169 389	1 100	1 391	23 500	47 668	218 448	17
18	Raffadali	7 653	180	1 440	12 016	14 676	4 451	32 793	589	900	5 877	13 305	5 850	3 430	2 152	1 228	33 351	500	4 305	4 363	4 544	42 200	18
19	Ravanusa	8 481	158	6 500	14 897	14 344	10 100	45 999	836	7 988	7 657	23 923	3 324	1 200	100	2 098	47 126	100	2 333	3 360	10 818	60 277	19
20	Realmondo	2 180	2 103	2 500	2 406	3 909	100	11 018	264	309	1 570	7 126	829	30	700	81	694	11 506	488	2 550	14 056	20
21	Sant'Angelo Muxaro	1 439	93	360	15 941	1 276	2 020	19 630	1 259	820	1 499	7 054	3 260	2 208	30	400	16 530	4 100	1 000	2 278	22 908	21
22	Siculiana	6 239	352	7 498	17 659	20 327	5 786	51 532	9 067	3 800	5 804	14 394	7 769	2 872	140	800	44 646	61 300	68 186	3 860	116 692	22
TOTALE.....		189 603	190 918	979 412	487 420	318 725	196 371	2 172 916	196 031	147 265	228 108	784 453	333 324	65 858	257 080	69 302	21 833	69 947	2 173 201	277 962	366 900	89 223	663 353	3 203 454	
Circondario di Sciacca.																										
1	Caltabellotta	6 909	10 504	978	24 283	6 163	20 490	62 418	4 060	2 057	7 784	18 039	21 460	4 263	700	20	1 742	60 125	1 263	1 030	9 007	71 425	1
2	Menfi	10 062	358	12 001	19 879	31 520	9 840	73 598	2 373	3 920	11 269	30 976	8 200	300	6 234	2 300	830	3 707	70 109	2 008	2 031	3 466	35 599	111 205	2
3	Montevago	3 216	86	2 594	11 017	6 847	150	20 694	377	918	4 588	15 688	200	900	210	360	23 241	50	200	2 697	4 850	28 291	3

Girgenti

TAV. I. -- Bilanci dei comuni per l'anno

Table with columns: Numero d'ordine, COMUNI, Popolazione presente al 31 dicembre 1881, ENTRATE EFFETTIVE (ORDINARIE, STRAORDINARIE), SPESE (OBBLIGATORIE ORDINARIE), and TOTALE. Rows include Sambuca Zabut, Santa Margherita di Belice, Sciacca, and a Totale row.

Riepilogo per

Summary table for the province of Girgenti, listing municipalities like Bivona, Girgenti, Sciacca, and the Totale della provincia with their respective financial figures.

PROVINCIA

Circondario di Grosseto.

Table listing municipalities in the Grosseto district: Arcidosso, Campagnatico, Castel del Piano, Castiglione della Pescaja, Cinigiano, Gavorrano, Grosseto, Isola del Giglio, Magliano in Toscana, Manciano, Massa Marittima, Monte Argentario, Montieri, Orbetello, Pitigliano, Roccalbegna, Roccastrada, Santa Fiora, Scansano, Sorano, and Totale della provincia.

PROVINCIA

Circondario di Brindisi.

Table listing municipalities in the Brindisi district: Brindisi, Carovigno, Ceglie Messapica, Erchie, Francavilla Fontana, and Guagnano, along with their financial data.

1884 riassunti per titoli principali.

Grosseto-Lecce

Table showing financial summaries for the provinces of Grosseto and Lecce, categorized by EFFETTIVE (OBBLIGATORIE STRAORDINARIE, FACOLTATIVE) and MOVIMENTO di capitali (ENTRATA, SPESA).

circondari.

Summary table for the provinces of Grosseto and Lecce, listing municipalities like Bivona, Grosseto, Sciacca, and the Totale della provincia.

DI GROSSETO.

Table listing municipalities in the Grosseto district: Arcidosso, Campagnatico, Castel del Piano, Castiglione della Pescaja, Cinigiano, Gavorrano, Grosseto, Isola del Giglio, Magliano in Toscana, Manciano, Massa Marittima, Monte Argentario, Montieri, Orbetello, Pitigliano, Roccalbegna, Roccastrada, Santa Fiora, Scansano, Sorano, and Totale della provincia.

DI LECCE.

Table listing municipalities in the Lecce district: Brindisi, Carovigno, Ceglie Messapica, Erchie, Francavilla Fontana, and Guagnano, along with their financial data.

Numero d'ordine	COMUNI	Popolazione presente al 31 dicembre 1881	ENTRATE EFFETTIVE					SPESA				EFFETTIVE						MOVIMENTO di capitali		DIFFERENZA dei residui		PARTITE di giro e contabilità speciali	TOTALE generale delle entrate uguali a quello delle spese	Numero d'ordine			
			ORDINARIE				STRAORDINARIE	TOTALE	OBBLIGATORIE ORDINARIE				OBBLIGATORIE STRAORDINARIE			FACOLTATIVE			della ENTRATA	della SPESA	Attiva				Passiva		
			Rendite Patrimoniali	Dazio di consumo comunale	Sovrimposta sui terr. e sui fabbricati	Altre entrate			Oneri patrimoniali	Opere pubbliche	Istruzione pubblica	Altre spese	Opere pubbliche	Istruzione pubblica	Altre spese	Opere pubbliche	Istruzione pubblica	Altre spese								TOTALE	
																											Opere pubbliche
7	Latiano	6 867	39	5 052	15 711	13 128	50	33 980	3 067	4 847	6 971	12 589	3 613	150	2 330	470	100	34 137	1 091	1 403	406	12 552	48 089	7	
8	Mesagne.....	9 229	6 980	8 207	39 568	19 226	3 259	77 240	5 361	3 310	13 339	33 540	6 266	300	2 060	22 000	2 200	6 614	95 050	22 503	4 871	181	17 081	117 002	8	
9	Oria	8 173	3 827	3 900	39 425	8 463	13 215	68 860	1 011	9 800	9 650	21 226	15 710	5 220	7 251	2 000	71 868	400	3 408	2 461	74 729	9	
10	Ostuni.....	18 296	22 243	17 050	72 399	10 313	12 771	134 776	13 244	14 000	20 454	34 620	14 000	600	4 100	26 167	22 255	7 170	156 610	102 980	81 146	54 530	292 286	10	
11	Salice Salentino.....	3 030	524	6 566	15 964	10 460	100	33 614	692	4 100	2 065	15 448	890	2 000	2 980	28 175	200	5 639	6 465	40 279	11	
12	San Donaci.....	1 515	51	2 000	5 217	6 260	13 730	27 258	587	830	1 417	5 568	13 990	17 000	905	604	20	2 957	43 878	17 030	630	300	2 049	46 607	12	
13	San Pancrazio Salentino.....	2 658	2 115	3 904	6 684	10 145	11 582	34 430	749	500	1 183	6 475	11 992	3 060	5 519	5 353	34 863	400	833	2 995	38 258	13	
14	San Vito de' Normanni.....	8 512	2 832	6 649	25 358	17 281	484	52 604	1 696	3 197	9 775	24 384	64 037	1 750	3 453	1 789	5 403	115 484	60 000	9 250	12 130	4 931	129 065	14	
15	Torre Santa Susanna.....	3 507	1 458	157	9 562	5 904	17 081	506	4 752	2 270	7 162	3 000	780	434	81	533	19 521	1 000	3 440	3 122	23 643	15	
16	Veglie.....	2 711	1 155	2 254	11 000	4 259	150	18 818	2 479	1 140	2 085	12 344	24 500	7 500	778	1 016	51 842	32 000	1 024	3 653	55 478	16	
	TOTALE.....	124 359	84 964	160 889	461 836	202 319	132 804	1 042 812	46 515	117 658	136 088	383 732	295 644	25 700	59 074	91 158	60 956	77 200	1 293 725	431 431	250 071	69 550	314 200	1 857 996		
	Circondario di Gallipoli.																										
1	Acquarica del Capo.....	1 668	554	6 692	1 457	3 190	11 893	66	250	1 311	3 713	3 150	1 072	380	30	1 921	11 893	1 285	13 178	1
2	Alessano.....	3 167	2 640	1 100	12 755	8 350	24 845	913	850	3 055	11 160	2 096	19 484	787	125	1 972	40 472	20 000	4 373	2 480	47 925	2	
3	Alezio.....	3 532	73	9 177	16 074	2 150	6 920	34 394	2 140	1 714	1 913	9 619	11 657	1 434	60	60	2 097	30 694	3 700	7 715	42 109	3	
4	Alliste.....	2 153	6 323	1 100	20 187	2 765	1 413	31 788	3 741	680	1 530	7 394	9 536	5 920	380	240	2 360	31 781	500	1 010	503	900	33 691	4	
5	Andrano.....	1 771	549	244	5 180	2 651	10	8 634	198	680	1 832	2 509	146	235	120	2 673	8 393	241	879	9 513	5	
6	Aracleo.....	2 322	1 549	1 452	6 430	3 267	12 698	461	1 445	2 115	4 841	600	389	312	90	2 498	12 781	83	2 036	14 847	6	
7	Casarano.....	4 839	1 160	17 164	15 096	10 802	690	44 912	798	3 620	7 191	15 256	2 351	21 750	100	10 066	61 132	21 200	4 980	6 728	72 840	7	
8	Castrignano del Capo.....	2 871	3 069	400	9 500	2 192	9 054	24 215	466	3 875	2 251	6 666	1 050	650	9 000	362	21 320	105	2 272	26 592	8	
9	Corsano.....	1 343	3 877	4 000	2 300	10 177	1 100	344	1 384	9 684	64	860	2 867	388	10 691	443	957	580	11 714	9	
10	Cursi.....	1 256	252	369	3 200	2 419	43	6 283	15	1 045	1 122	2 743	1 000	400	96	695	7 116	1 323	490	1 416	9 022	10	
11	Diso.....	2 315	595	300	4 809	3 743	95	9 542	475	567	2 410	3 419	680	280	137	2 201	10 172	130	500	716	10 888	11	
12	Gagliano del Capo.....	2 136	4 259	250	7 955	2 859	864	16 187	1 052	470	1 234	4 663	4 000	1 120	262	2 033	14 854	1 333	3 315	19 502	12	
13	Galatone.....	6 198	2 012	8 400	17 334	2 904	3 317	33 967	2 487	1 500	8 064	20 663	1 510	1 463	6 273	2 045	44 005	4 000	4 700	10 738	13 391	62 096	13	
14	Gallipoli.....	10 687	10 242	102 600	34 640	20 142	691	168 315	6 810	5 990	17 227	64 042	8 046	200	5 750	200	20 121	14 587	142 973	327	25 669	64 347	232 989	14	
15	Giuggianello.....	689	10	120	3 756	316	4 202	20	30	1 164	1 973	800	213	10	434	4 674	472	1 257	5 931	15	
16	Maglie.....	6 705	1 630	8 622	14 148	14 860	2 144	41 404	1 234	3 800	6 840	15 034	14 096	5 067	115 065	2 350	7 203	170 689	150 785	21 500	116 326	308 515	16	
17	Matino.....	3 811	1 020	3 544	13 750	3 963	2 537	24 814	248	3 324	2 831	8 530	4 886	555	115	4 325	24 814	4 361	29 175	17	
18	Miggiano.....	1 276	2 082	4 175	1 087	40	7 384	437	376	1 139	2 470	4 544	262	30	2 936	12 191	4 810	521	12 715	18	
19	Minervino di Lecce.....	3 539	1 568	963	15 057	5 305	7 500	30 393	391	4 190	3 098	13 524	10 614	50	3 837	2 500	370	2 164	40 738	1 000	1 137	10 482	1 928	43 803	19	
20	Montesano Salentino.....	838	1 379	3 100	1 205	300	5 981	414	490	1 181	2 394	5	1 038	612	6 134	150	400	6 534	20	
21	Morciano di Leuca.....	1 191	76	3 515	1 750	3 660	9 001	25	567	1 124	1 885	10 770	714	27	998	16 110	100	7 209	82	16 292	21	
22	Muro Leccese.....	2 374	525	1 480	5 700	4 088	5	11 798	280	1 030	1 817	5 355	1 500	1 015	3 201	14 198	2 400	3 898	18 096	22	
23	Nardò.....	2 683	5 795	4 200	40 226	13 377	1 905	65 503	3 432	2 901	12 014	23 852	26 609	700	5 000	44 592	920	5 636	125 647	144	60 000	28 275	153 922	23	
24	Neviano.....	2 107	1 509	1 091	6 222	4 172	12 994	596	660	1 764	4 866	1 761	13 284	10	2 590	25 331	12 000	500	837	2 248	28 079	24	
25	Nociglia.....	3 347	5 129	11 190	8 130	10 000	34 449	2 203	2 100	3 075	10 068	10 000	2 120	2 800	560	1 723	34 640	1 200	1 000	1 854	37 503	25	
26	Ortelle.....	2 186	1 365	600	6 812	3 388	5	12 200	184	1 050	2 471	3 662	111	2 393	5	1 712	11 588	50	662	888	13 138	26	
27	Parabita.....	3 246	1 862	1 600	10 404	8 059	230	22 155	1 433	1 803	2 432	7 105	2 930	275	1 541	2 955	5 454	25 928	3 773	4 913	30 841	27	
28	Patù.....	1 002	310	2 742	1 815	4 867	25	630	1 176	1 523	675	34	919	4 982	115	820	5 802	28	
29	Poggiardo.....	2 581	2 938	1 814	8 914	4 164	1 323	19 153	1 090	1 205	2 124	5 793	170	640	2 571	10	2 621	16 227	4 806	1 880	1 805	22 838	29	
30	Presicce.....	3 163	254	1 200	10 758	5 380	75	17 667	391	1 930	2 512	6 680	410	852	871	40	5									

Numero d'ordine	COMUNI	Popolazione presente al 31 dicembre 1881	ENTRATE EFFETTIVE					SPESA				EFFETTIVE						MOVIMENTO di capitali		DIFFERENZA dei residui		PARTITE di giro e contabilità speciali	TOTALE generale delle entrate uguale a quello delle spese	Numero d'ordine				
			ORDINARIE				STRAORDINARIE	TOTALE	OBBLIGATORIE ORDINARIE				OBBLIGATORIE STRAORDINARIE			FACOLTATIVE			TOTALE	della ENTRATA	della SPESA				Attiva	Passiva		
			Rendite patrimoniali	Dazio di consumo comunale	Sovrimposta sui terr. e sui fabbricati	Altre entrate			Oneri patrimoniali	Opere pubbliche	Istruzione pubblica	Altre spese	Opere pubbliche	Istruzione pubblica	Altre spese	Opere pubbliche	Istruzione pubblica	Altre spese									della ENTRATA	della SPESA
36	Seclì	806	20	915	4 564	1 439	50	6 988	14	474	1 236	2 830	250	558	550	25	1 039	6 976	12	1 288	8 276	36		
37	Speccia	2 639	2 313	1 500	19 002	2 720	873	26 498	1 356	3 300	1 780	7 190	2 716	270	6 157	22 769	3 729	1 025	27 523	37		
38	Spongano	1 504	713	550	3 928	3 250	10	8 451	41	900	1 248	2 529	1 733	25	115	1 860	8 451	565	9 016	38		
39	Supersano	1 412	1 150	181	9 118	2 083	120	12 652	915	2 300	1 385	6 192	100	3 371	406	20	767	15 456	5 620	6 743	3 927	2 286	24 485	39		
40	Surano	898	665	2 630	1 628	220	5 143	26	440	1 173	1 609	328	131	1 356	5 063	80	410	5 553	40		
41	Taurisano	2 567	453	2 175	6 933	4 074	300	13 935	83	633	1 690	8 828	80	630	85	50	563	12 662	1 500	227	2 917	17 109	41		
42	Taviano	4 596	2 035	5 244	10 427	6 295	8 589	32 590	716	360	3 955	11 115	31 746	3 399	40	5 264	56 595	25 034	3 475	2 416	4 882	64 952	42		
43	Tiggiano	794	18	3 589	745	4 352	13	284	1 138	2 892	384	390	327	5 428	1 076	890	6 318	43		
44	Tricase	5 605	844	7 961	22 525	5 380	1 957	38 667	1 780	4 136	4 006	11 154	3 032	2 597	1 032	2 691	9 488	39 916	200	50	1 099	3 615	43 611	44		
45	Tuglie	2 372	8 183	2 762	4 191	679	15 815	42	800	1 464	6 929	810	52	2 536	1 425	174	1 593	15 735	80	1 845	17 660	45		
46	Ugento	3 368	528	1 694	18 000	436	15 503	36 161	773	2 408	3 068	13 611	21 080	50	1 712	763	333	5 418	49 216	15 000	1 945	6 973	58 134	46		
	TOTALE.....	133 171	81 256	205 628	489 467	194 781	87 084	1 058 216	43 413	80 914	131 318	390 748	193 038	2 517	110 105	231 075	29 304	135 000	1 347 932	261 088	101 217	129 857	12	327 015	1 776 176			
	Circondario di Lecce.																											
1	Arnesano	1 699	29	1 929	5 531	2 900	2 086	12 475	90	725	1 346	4 125	4 188	50	1 505	200	4 227	16 456	4 188	1 148	941	2 421	20 025	1		
2	Bagnolo del Salento	1 280	220	1 011	3 052	1 500	76	5 859	124	1 000	1 175	1 933	460	30	1 316	6 068	119	328	1 215	7 402	2		
3	Calimera	2 860	859	2 977	5 065	1 355	10 256	210	1 000	2 035	3 328	4 403	15 200	2 574	28 840	900	350	18 034	1 623	30 813	3		
4	Campi Salentina	5 581	1 808	9 600	29 076	23 043	4 709	68 236	10 924	2 014	12 068	20 226	11 886	4 597	972	1 685	100	64 472	5 621	1 857	21 345	91 438	4		
5	Cannole	1 172	150	200	5 339	1 350	7 039	37	1 206	1 102	2 447	1 904	30	1 690	8 416	1 000	377	579	8 995	5		
6	Caprarica di Lecce	1 224	10	983	3 795	3 532	8 959	17 279	82	960	1 218	2 733	20 958	700	100	26 751	11 930	2 458	1 204	30 413	6		
7	Carmiano	2 517	28	6 000	8 381	810	15 219	800	2 059	6 288	1 978	1 025	270	2 799	15 219	1 701	3 767	20 687	7		
8	Carpiignano Salentino	1 938	507	800	11 339	2 283	6 118	21 017	750	210	2 525	4 673	2 499	1 413	6 929	2 994	22 058	830	1 960	2 141	2 707	26 725	8		
9	Castrignanone	1 386	614	437	9 929	1 041	190	12 241	212	1 800	1 192	7 469	4 190	1 749	50	16 572	3 000	10 673	12 004	1 430	28 675	9		
10	Castrignano de' Greci	1 518	25	1 709	3 417	3 240	1 749	10 131	856	1 000	1 117	2 488	6 000	5 333	20	2 100	18 914	8 783	1 000	19 923	10		
11	Cavallino	1 510	563	800	7 531	65	50	9 009	419	1 204	1 187	5 437	408	659	140	42	2 879	12 375	1 550	1 816	1 600	13 975	11		
12	Cellino San Marco	1 315	600	1 500	6 149	1 903	3 409	13 558	85	400	1 178	4 694	2 616	296	20	1 935	11 224	2 334	2 201	15 759	12		
13	Copertino	6 039	2 380	4 899	26 500	10 821	100	44 700	1 431	3 000	7 525	16 529	15 865	560	370	3 860	49 200	12 000	7 500	9 912	66 612	13		
14	Corigliano d'Otranto	3 079	282	2 328	11 272	2 896	3 116	19 894	1 098	1 670	1 946	4 465	1 031	2 650	200	2 060	15 123	800	3 971	2 529	22 423	14		
15	Cutrofiano	4 633	628	5 160	31 544	13 938	1 776	53 044	2 782	8 855	3 690	14 415	2 976	2 830	200	7 180	42 937	114	8 448	1 773	5 991	59 149	15		
16	Galatina	11 163	2 386	24 737	35 765	33 340	15 735	111 983	8 987	4 400	13 634	42 768	311	1 584	11 880	300	83 914	100	28 169	33 145	145 228	16		
17	Giurdignano	687	57	300	3 703	1 813	114	5 987	225	265	1 192	2 014	4 718	1 557	9 971	6 408	2 513	89	383	12 867	17		
18	Lecce	25 934	9 753	176 100	96 080	49 866	2 500	334 299	29 552	16 515	40 890	133 570	11 432	150	9 493	75 013	22 380	21 909	360 904	19 412	46 017	163 889	544 205	18		
19	Lequile	1 986	193	1 002	9 951	159	729	12 025	220	775	1 269	7 208	1 000	1 275	200	40	678	12 665	640	2 000	14 665	19		
20	Leverano	3 286	1 010	4 014	12 204	6 308	710	24 214	962	1 633	2 600	7 983	2 995	1 148	1 500	210	5 604	24 635	2 575	3 026	3 372	30 642	20		
21	Lizzanello	3 007	1 111	1 450	8 939	174	11 671	349	1 200	2 627	5 916	600	2 000	2 952	1 300	1 294	18 258	1 022	5 572	3 187	21 455	21		
22	Martano	3 908	4 047	5 285	15 535	6 264	4 370	35 501	2 968	1 782	2 623	13 161	6 620	2 141	70	518	29 883	150	9 455	3 687	6 506	45 844	22		
23	Martignano	870	374	200	3 005	816	700	5 095	90	400	1 122	1 706	532	1 145	4 995	100	738	5 833	23		
24	Melendugno	3 041	3 123	1 700	9 528	1 665	2 055	18 071	521	1 200	2 275	4 552	30	4 039	1 000	130	3 100	16 847	3 203	1 979	3 101	23 151	24		
25	Melpignano	1 002	185	805	2 679	1 510	40	5 219	339	1 200	1 214	2 215	200	100	20	930	6 218	999	802	7 020	25		
26	Monteroni di Lecce	3 745	229	3 846	13 533	9 155	147	26 901	563	9 495	3 626	13 200	40	686	80	1 015	28 705	200	2 004	4 835	33 710	26		
27	Novoli	4 755	715	8 550	11 653	13 686	2 550	37 154	1 051	7 510	6 406	13 320	200	1 545	90	3 776	33 928	12	5 000	1 762	7 939	46 867	27		
28	Otranto	2 333	733	7 000	12 637	4 068	50	24 488	1 102	1 060	1 785	8 384	12 351	31 423	1 262	8 373	65 740	50 000	10 120	1 372	1 772	77 632	28		
29	Palmariggi	835	204	380	3 152	1 616	1 713	7 065	59	400	1 124	1 344	969	4 010	856	30	1 596	10 388	235	283	3 371	370	11 041	29		
30	San Cesario di Lecce	4 559	1 000	5 850	8 026																							

Livorno

TAV. I. - Bilanci dei comuni per l'anno 1884 riassunti per titoli principali.

Lucca

Numero d'ordine	C O M U N I	Popolazione presente al 31 dicembre 1881	ENTRATE EFFETTIVE					SPESE EFFETTIVE					MOVIMENTO di capitali		DIFFERENZA dei residui		PARTITE di giro e contabilità speciali	TOTALI generale delle entrate uguali a quello delle spese	Numero d'ordine									
			ORDINARIE				STRAORDINARIE	TOTALE	OBBLIGATORIE ORDINARIE				OBBLIGATORIE STRAORDINARIE			FACOLTATIVE				della ENTRATA	della SPESA	Attiva	Passiva					
			Rendite patrimoniali	Dazio di consumo comunale	Sovrimposta sui terr. e sui fabbricati	Altre entrate			Oneri patrimoniali	Opere pubbliche	Istruzione pubblica	Altre spese	Opere pubbliche	Istruzione pubblica	Altre spese	TOTALE								Opere pubbliche	Istruzione pubblica	Altre spese	della ENTRATA	della SPESA

Circondario di Livorno.

PROVINCIA DI LIVORNO.

1	Livorno.....	97 615	138 237	2 071 100	692 258	519 688	25 700	3 446 983	1 222 346	144 056	178 747	1 190 212	125 702	115 580	43 900	16 500	61 951	411 354	3 410 348	105 000	243 617	101 982	1 272 642	4 926 607	1
Circ. di Portoferraio.																										
1	Marciana.....	7 626	6 225	28 081	34 117	16 265	9 544	94 232	18 143	6 010	10 977	24 963	11 940	5 149	500	150	13 400	91 232	3 000	12 555	106 787	1
2	Portoferraio.....	5 633	6 144	54 200	14 011	15 732	1 768	91 855	7 469	4 300	8 265	33 577	1 375	50	6 708	930	12 018	74 692	17 163	48 287	140 142	2
3	Porto Longone.....	4 649	2 243	26 320	14 958	7 019	7 730	58 270	7 610	1 050	4 269	15 832	4 060	5 976	200	40 977	1 114	24 372	5 965	11 028	76 977	3
4	Rio dell' Elba.....	2 584	2 411	20 500	3 659	4 220	3 924	34 714	5 364	550	2 303	11 758	3 860	300	1 800	100	4 295	30 330	4 920	9 304	5 639	45 273	4
5	Rio Marina.....	3 505	4 049	41 000	6 515	15 863	2 718	70 145	6 986	2 070	4 432	22 013	1 340	200	7 762	10 700	1 330	4 050	60 885	9 260	10 208	80 533	5
	TOTALE.....	23 997	21 072	170 101	73 260	59 099	25 684	319 216	45 572	13 930	30 246	103 165	22 515	550	27 395	13 220	2 510	33 963	298 116	6 034	63 099	5 965	88 317	449 532	

Riepilogo per circondari.

1	Livorno.....	97 615	138 237	2 071 100	692 258	519 688	25 700	3 446 983	1 222 346	144 056	178 747	1 190 212	125 702	115 580	43 900	16 500	61 951	411 354	3 410 348	105 000	243 617	101 982	1 272 642	4 926 607	1
5	Portoferraio.....	23 997	21 072	170 101	73 260	59 099	25 684	319 216	45 572	13 930	30 246	103 165	22 515	550	27 395	13 220	2 510	33 963	298 116	6 034	63 099	5 965	88 317	449 532	5
6	Totale della provincia.....	121 612	159 309	2 241 201	765 518	578 787	51 384	3 766 199	1 677 918	158 036	208 993	1 293 377	148 217	116 130	71 295	29 720	64 461	445 317	3 708 464	111 034	306 716	107 947	1 360 959	5 376 139	6

Circondario di Lucca.

PROVINCIA DI LUCCA.

1	Altopascio.....	4 406	3 042	700	17 367	6 352	30	27 491	2 877	3 381	3 825	8 015	849	30	3 142	140	629	22 388	373	8 104	2 628	654	31 146	1
2	Bagni di Lucca.....	9 205	3 808	1 100	34 573	25 354	18 361	83 196	24 739	2 802	7 834	21 649	17 338	6 201	890	968	82 421	59 298	60 073	2 444	144 938	2
3	Barga.....	7 665	5 213	3 000	24 730	14 392	7 020	51 355	14 751	1 994	6 721	8 491	7 866	6 320	90	10 344	56 577	73 646	74 583	3 159	8 048	139 208	3
4	Borgo a Mozzano.....	9 600	2 108	1 750	37 223	18 529	9 173	68 783	12 594	3 398	9 017	18 425	12 706	11 409	150	1 084	68 789	20 677	20 677	4 869	94 329	4
5	Buggiano.....	4 481	5 729	2 242	22 688	8 668	19 602	59 129	1 223	4 337	3 345	14 039	20 550	650	23 358	1 360	130	2 277	71 269	19 383	7 243	7 604	86 116	5
6	Camajore.....	16 828	9 136	4 000	64 390	29 142	39 011	145 679	21 321	5 060	14 189	39 054	42 580	100	3 076	250	6 505	132 135	3 602	17 146	23 283	172 561	6
7	Capannori.....	43 673	1 994	9 000	103 000	97 308	66 654	277 956	23 502	41 635	27 733	58 750	76 826	600	5 233	10 026	800	20 024	265 129	12 827	21 601	299 557	7
8	Coreglia Antelminelli.....	4 647	1 470	1 000	14 950	11 294	7 674	36 388	7 327	2 254	4 526	8 192	10 411	733	1 000	215	4 420	39 078	4 300	6 990	4 034	47 412	8
9	Lucca.....	68 063	14 591	535 000	260 000	248 639	10 608	1 068 838	411 980	87 543	45 666	374 451	24 074	700	20 739	2 521	38 214	48 640	1 054 528	88 200	102 519	352 256	1 509 294	9
10	Massa e Cozzile.....	2 923	1 536	200	13 271	4 605	7 463	27 075	938	2 577	2 444	7 847	7 914	12 143	1 362	350	750	36 325	12 000	2 750	912	39 987	10
11	Massarosa.....	9 619	4 500	150	55 000	10 420	21 824	91 894	16 133	5 380	8 728	21 540	30 431	17 100	6 194	320	3 640	109 516	317 000	301 000	1 622	8 958	419 474	11
12	Monsummano.....	6 931	2 270	1 000	36 405	10 866	19 316	69 857	6 164	5 672	5 457	21 768	13 051	2 350	20 809	130	750	3 324	89 475	19 060	1 942	2 500	7 202	98 619	12
13	Montecarlo.....	3 790	2 260	525	11 032	5 922	9 213	28 952	2 136	3 295	1 928	4 547	9 505	30	2 125	60	60	2 480	26 166	182	2 968	711	29 845	13
14	Montecatini di Val di Nievole.....	6 964	2 609	425	39 242	8 363	17 604	68 243	2 105	7 005	5 087	30 003	27 244	1 500	200	1 100	64 244	3 999	7 704	75 947	14
15	Pescaglia.....	7 183	1 475	500	23 030	12 286	17 713	55 004	7 014	2 725	5 245	14 826	18 771	1 160	267	1 046	51 054	608	2 509	2 049	3 302	58 914	15
16	Pescia.....	13 971	1 627	14 200	81 000	36 554	32 010	165 391	26 750	13 797	14 025	44 304	35 554	9 450	9 215	600	9 100	7 482	170 257	9 000	6 256	2 122	22 377	198 890	16
17	Pietrasanta.....	14 382	21 067	18 800	91 135	53 182	37 570	221 754	78 211	8 347	12 399	30 539	45 184	500	10 738	1 200	5 970	2 934	196 022	9 505	35 237	19 585	250 844	17
18	Ponte Buggianese.....	6 144	3 014	758	33 151	6 495	30	43 448	2 708	4 997	3 629	14 462	700	10 146	3 151	200	3 062	43 055	5 472	5 865	2 834	51 754	18
19	Scravezza.....	9 326	2 956	6 000	33 130	15 128	12 568	69 782	9 332	4 248	6 334	10 892	11 940	3 243	2 284	2 400	10 860	61 533	11 262	3 013	8 230	81 025	19
20	Stazzema.....	7 161	3 439	980	20 395	14 183	22 388	61 385	7 677	2 592	6 124	14 965	19 280	150	1 297	200	60	617	52 962	30 280	38 703	5 056	96 771	20
21	Uzzano.....	4 374	1 121	350	19 900	6 827	7 920	36 118	2 388	3 808	4 121	11 632	8 984	518	1 752	1 514	256	979	35 952	8 000	9 566	1 400	1 514	47 032	21
22	Vellano.....	2 846	953	300	14 185	4 872	14 857	35 167	3 129	1 262	2 930	5 241	9 719	100	4 244	100	302	27 027	8 140	1 231	36 398	22
23	Viareggio.....	12 735	5 002	201 000	45 000	42 331	600	293 933	113 277	10 140	15 071	90 850	22 588	500	12 131	250	2 200	6 000	273 007	7 474	28 400	61 620	363 027	23
24	Villa Basilica.....	7 567	1 046	500	35 503	16 020	22 728	75 797	6 083	6 392	7 027	17 764	21 523	50	12 056	2 188	250	1 174	74 507	4 254	8 368	2 824	3 132	86 007	24
	Totale della provincia.....	284 484	101 566	803 480	1 130 306	707 932	421 937	3 165 615	804 339	234 641	223 405	352 246	505 138	44 971	178 183	26 484	63 362	140 641	3 103 410	688 014	774 428	26 253	2 049	579 161	4 459 048	

Macerata TAV. I. — Bilanci dei comuni per l'anno 1884 riassunti per titoli principali. Macerata

Table with columns: Numero d'ordine, COMUNI, Popolazione presente al 31 dicembre 1881, ENTRATE EFFETTIVE (ORDINARIE, STRAORDINARIE, TOTALE), SPESE EFFETTIVE (OBBLIGATORIE ORDINARIE, OBBLIGATORIE STRAORDINARIE, FACOLTATIVE, TOTALE), MOVIMENTO di capitali (della ENTRATA, della SPESA), DIFFERENZA del residui (Attiva, Passiva), PARTITE di giro e contabilità speciali, TOTALE generale delle entrate uguali a quello delle spese, Numero d'ordine. Includes sub-sections for Circondario di Camerino and Circondario di Macerata.

Numero d'ordine	COMUNI	Popolazione presente al 31 dicembre 1881	ENTRATE EFFETTIVE					SPESSE																		
			ORDINARIE				STRAORDINARIE	TOTALE	OBBLIGATORIE ORDINARIE																	
			Rendite patrimoniali	Dazio di consumo comunale	Sovrimposta sul terr. e sui fabbricati	Altre entrate			Oneri patrimoniali	Opere pubbliche	Istruzione pubblica	Altre spese														
23	Petriolo.....	2 316	586	705	10 087	9 218	1 913	22 469	375	2 323	2 111	6 479	9 483	10 516	200	110	5 615	37 212	25 000	2 011	8 213	598	48 067	23
24	Pollenza.....	5 381	6 619	3 899	22 415	18 142	4 934	56 009	3 819	5 920	5 146	12 598	6 455	1 734	635	1 919	13 592	51 833	4 176	7 914	598	63 923	24
25	Potenza Picena.....	7 278	1 721	4 568	37 715	31 400	7 511	82 915	6 729	8 200	8 067	16 984	4 000	100	6 320	3 912	1 610	21 652	80 604	3 063	752	5 954	89 621	25	
26	Recanati.....	19 524	2 789	13 500	161 592	82 641	22 427	282 949	46 936	22 512	19 747	72 091	25 320	5 950	10 480	18 270	41 696	263 092	360	27 433	7 126	11 022	301 457	26
27	Ripe San Ginesio.....	1 229	109	58	4 027	4 708	731	9 633	203	379	983	2 898	280	1 553	105	3 103	9 507	526	400	599	10 632	27
28	San Ginesio.....	6 181	990	3 024	27 138	30 809	25 818	87 279	2 482	3 530	6 789	16 195	10 376	300	3 600	1 198	18 229	62 640	1 226	6 116	19 740	9 005	97 510	28
29	San Severino Marche.....	14 087	1 595	15 100	27 587	52 727	12 368	109 377	1 755	10 550	10 264	28 868	20 015	120	5 320	500	12 075	24 200	113 167	5 338	1 548	19 129	133 844	29
30	San'Angelo in Pontano.....	2 591	2 009	1 405	6 663	10 966	4 373	25 416	1 918	1 500	1 676	3 903	4 369	1 030	1 370	1 170	6 389	23 325	725	1 981	835	1 965	28 106	30
31	Sanano.....	4 317	1 880	3 010	6 567	26 831	4 885	43 173	1 245	2 207	5 737	11 950	4 995	2 543	500	13 992	43 169	1 071	1 067	4 363	48 603	31
32	Tolentino.....	10 897	14 437	5 750	61 613	43 960	17 713	113 473	10 333	10 065	10 708	29 262	30 687	300	12 134	2 085	13 567	21 429	140 570	3 171	263	21 488	165 229	32
33	Treia.....	9 380	1 460	4 700	49 802	39 377	3 203	98 547	2 596	6 342	9 906	25 004	7 450	7 223	5 297	8 836	21 911	97 598	949	14 700	113 307	33
34	Urbisaglia.....	2 482	1 383	1 437	9 132	11 916	5 176	29 034	810	1 012	3 449	8 321	9 511	1 242	210	7 021	31 606	537	216	2 251	2 655	34 477	34
	TOTALE.....	192 415	83 732	209 827	794 616	855 966	202 413	2 146 614	159 382	165 363	181 113	560 583	317 966	4 892	115 867	50 210	152 297	463 571	2 171 244	146 026	119 937	56 227	57 686	290 530	2 639 397	

Numero d'ordine	FFETTIVE	MOVIMENTO di capitali	DIFFERENZA del residui	PARTITE di giro e contabilità speciali	TOTALE generale delle entrate uguale a quello delle spese	Numero d'ordine																				
							OBBLIGATORIE STRAORDINARIE						FAOLTATIVE			della ENTRATA	della SPESA	Attiva	Passiva							
							Opere pubbliche	Istruzione pubblica	Altre spese	Opere pubbliche	Istruzione pubblica	Altre spese	TOTALE													
20	Camerino.....	47 298	29 180	33 848	141 771	292 935	78 387	576 127	34 555	45 557	59 674	141 840	77 541	3 903	34 985	7 061	53 312	118 436	576 864	8 880	32 372	28 552	4 317	168 455	782 008	20
34	Macerata.....	192 415	83 732	209 827	794 616	855 966	202 413	2 146 614	159 382	165 363	181 113	560 583	317 965	4 892	115 867	50 210	152 297	463 571	2 171 244	146 026	119 937	56 227	57 686	290 530	2 639 397	34
54	Totale della provincia.....	239 713	112 912	243 675	936 417	1 148 901	280 830	2 722 735	193 937	210 920	240 787	702 423	395 507	8 795	150 852	57 271	205 609	582 007	2 743 108	154 906	152 309	84 779	62 003	458 985	3 421 405	54

Riepilogo per circondari.

20	Camerino.....	47 298	29 180	33 848	141 771	292 935	78 387	576 127	34 555	45 557	59 674	141 840	77 541	3 903	34 985	7 061	53 312	118 436	576 864	8 880	32 372	28 552	4 317	168 455	782 008	20
34	Macerata.....	192 415	83 732	209 827	794 616	855 966	202 413	2 146 614	159 382	165 363	181 113	560 583	317 965	4 892	115 867	50 210	152 297	463 571	2 171 244	146 026	119 937	56 227	57 686	290 530	2 639 397	34
54	Totale della provincia.....	239 713	112 912	243 675	936 417	1 148 901	280 830	2 722 735	193 937	210 920	240 787	702 423	395 507	8 795	150 852	57 271	205 609	582 007	2 743 108	154 906	152 309	84 779	62 003	458 985	3 421 405	54

PROVINCIA DI MANTOVA.

Distretto di Asola.																										
1	Asola.....	6 153	15 587	5 916	27 364	6 595	1 660	57 122	3 795	5 128	12 077	22 318	800	6 600	1 150	5 614	1 475	6 590	65 547	5 125	1 200	4 500	131 898	198 645	1
2	Casalmoro.....	1 095	3 495	326	5 230	570	9 621	1 235	1 091	1 327	2 874	1 210	687	415	2 732	11 571	943	943	1 950	16 589	29 103	2
3	Casaloldo.....	1 328	6 257	200	3 510	081	10 048	1 635	1 600	1 566	5 170	500	606	1 236	12 313	2 265	838	13 151	3
4	Castel Goffredo.....	4 231	6 425	2 406	16 920	1 263	560	27 579	1 466	3 335	5 573	8 211	50	1 025	785	7 445	27 893	314	6 068	33 964	4
5	Ceresara.....	2 189	1 288	200	14 872	425	25	16 810	609	2 880	3 552	3 972	30	520	285	4 962	16 810	1 974	18 784	5
6	Piubega.....	1 587	1 197	540	7 708	1 436	15	10 896	1 518	846	2 301	2 844	300	20	3 067	10 896	835	11 731	6
	TOTALE.....	16 583	34 249	9 588	75 604	10 375	2 260	132 076	10 258	14 880	26 396	45 392	2 010	6 680	4 182	5 614	3 586	26 032	145 030	6 068	2 143	9 029	158 202	395 375	
Distretto di Bozzolo.																										
1	Bozzolo.....	4 310	13 635	7 210	19 561	5 274	6 363	52 043	7 235	3 704	10 295	12 087	100	912	200	11 470	4 142	50 115	2 507	579	4 528	57 150	1
2	Gazzoldo degli Ippoliti.....	1 363	135	650	8 638	2 335	11 758	788	1 191	2 156	5 408	660	650	50	40	820	11 758	5 000	5 000	394	17 152	2
3	Gazzuolo.....	3 826	732	3 000	20 478	2 783	77	27 070	535	5 000	6 232	10 206	50	1 760	150	60	5 735	29 728	2 658	1 838	31 566	3
4	Marcaria.....	8 388	1 922	4 546	54 623	7 934	69 025	822	13 800	12 123	29 709	2 107	3 500	4 189	66 250	3 000	225	3 124	72 374	4
5	Rivarolo Fuori.....	3 975	1 463	3 050	27 849	3 376	315	36 053	1 972	6 909	4 995	13 635	175	1 119	2 030	1 268	2 785	34 888	3 119	1 951	1 589	39 596	5
6	Rodigo.....	3 260	750	1 020	27 130	1 018	29 918	692	4 079	4 279	9 749	216	2 295	1 150	3 900	26 360	3 558	1 538	31 456	6
7	San Martino dall'Argine.....	3 109	14 561	2 000	9 580	1 413	20	27 574	4 155	2 987	5 293	8 716	775	1 870	1 260	25 053	108	2 629	40 900	68 582	7
	TOTALE.....	28 231	33 198	21 476	167 859	24 133	6 775	253 441	16 199	37 670	45 370	89 475	885	1 435	10 529	400	19 358	22 831	244 152	5 108	19 813	5 416	53 911	317 876	
Dist. di Canneto sull'Oglio																										
1	Aquanegra Sul Chiese.....	3 957	9 103	2 384	15 216	3 595	30 303	2 673	2 145	5 655	15 660	1 200	1 810	80	2 080	31 363	1 000	1 608	32 911	1
2	Canneto Sull'Oglio.....	3 627	8 393	2 850	22 246	5 524	15	39 028	4 383	5 450	5 710	16 858	1 505	200	2 000	100	1 357	264	37 827	2 990	1 789	9 280	50 097	2

Numero d'ordine	COMUNI	Popolazione presente al 31 dicembre 1881	ENTRATE EFFETTIVE					SPESE EFFETTIVE					MOVIMENTO di capitali		DIFFERENZA del residui		PARTITE di giro e contabilità speciali	TOTALE generale delle entrate uguali a quello delle spese	Numero d'ordine								
			ORDINARIE				STRAORDINARIE	OBBLIGATORIE ORDINARIE				OBBLIGATORIE STRAORDINARIE			FACOLTATIVE					della ENTRATA	della SPESA	Attiva	Passiva				
			Rendite patrimoniali	Dazio di consumo comunale	Sovrimposta sui terr. e sui fabbricati	Altre entrate		Oneri patrimoniali	Opere pubbliche	Istruzione pubblica	Altre spese	Opere pubbliche	Istruzione pubblica	Altre spese	Opere pubbliche	Istruzione pubblica								Altre spese	TOTALE	della ENTRATA	della SPESA
3	Casalromano.....	1 085	597	455	11 544	1 220	13 816	255	2 150	2 342	5 402	100	1 120	1 200	740	761	14 070	254	1 655	15 725	3	
4	Mariana.....	707	1 273	100	3 515	477	5 365	524	1 200	1 196	2 288	100	666	600	102	2 547	9 223	3 858	474	9 697	4	
5	Redondesco.....	2 069	4 345	540	8 361	2 458	28	15 732	1 651	1 860	2 318	5 507	2 000	570	4 386	18 312	2 580	23 787	42 099	5	
	TOTALE.....	11 415	23 716	6 329	60 882	13 274	43	104 244	9 486	12 825	17 221	45 715	2 705	400	7 596	1 980	2 769	10 038	110 735	2 990	9 481	36 804	150 529		
Dist. di Cast. delle Stiv.																											
1	Castiglione delle Stiviere.....	5 251	1 932	4 087	22 416	9 756	110	38 561	2 125	2 990	6 848	17 834	2 000	1 950	1 140	1 730	36 617	4 021	2 277	3 678	44 816	1	
2	Cavriana.....	2 363	1 155	670	16 884	1 684	10	20 403	1 059	2 660	2 726	6 789	90	535	1 530	4 386	19 725	678	1 988	22 391	2	
3	Guidizzolo.....	2 460	2 651	1 690	13 221	2 705	10	20 277	1 355	1 560	3 245	8 315	150	1 100	545	1 360	732	18 362	1 915	1 323	21 600	3	
4	Medole.....	2 351	5 660	1 580	9 112	2 454	18 806	2 502	2 808	3 396	7 515	1 985	500	200	18 006	400	500	1 501	20 807	4	
5	Solferino.....	1 284	1 009	491	4 783	1 429	7 712	1 201	350	1 020	2 467	290	50	600	490	2 515	8 923	1 211	602	9 525	5	
	TOTALE.....	13 709	12 467	8 518	66 416	18 028	130	105 559	8 212	10 368	17 235	42 870	2 230	290	6 170	545	5 020	9 563	102 533	7 014	3 988	9 092	118 639		
Distretto di Gonzaga.																											
1	Gonzaga.....	7 492	3 048	3 521	66 249	8 731	166	81 715	3 155	18 289	10 519	28 188	100	3 660	4 820	10 492	74 223	3 509	3 893	13 535	95 250	1	
2	Moglia.....	5 286	1 893	1 700	39 545	4 898	240	48 276	1 912	9 000	8 607	13 580	100	2 000	470	1 220	5 887	42 776	5 500	1 796	50 072	2	
3	Motteggiana.....	3 073	603	300	17 210	4 894	20	23 029	314	5 153	4 068	9 101	700	650	500	319	3 700	24 505	350	1 826	2 522	27 377	3	
4	Pegognaga.....	5 545	1 987	1 050	50 716	5 212	55	59 020	2 746	17 920	8 655	15 656	397	3 000	2 450	949	2 500	7 179	61 452	400	3 395	5 418	2 567	67 414	4	
5	San Benedetto Po.....	10 349	6 222	7 050	76 021	12 141	5	101 439	16 518	16 490	18 398	27 088	2 800	400	1 300	8 926	91 920	19 946	29 465	14 495	135 880	5	
6	Suzzara.....	9 403	3 615	3 900	67 902	19 972	100	94 589	2 898	19 004	18 418	25 141	2 850	6 589	3 590	970	4 820	7 250	91 530	3 078	19	17 289	111 897	6	
	TOTALE.....	41 148	17 370	16 621	317 643	55 848	586	408 068	27 543	85 856	68 665	113 751	3 947	9 789	15 150	3 289	14 979	43 434	386 406	20 355	45 387	7 263	3 893	52 204	487 890		
Distretto di Mantova.																											
1	Bagnolo San Vito.....	5 187	2 528	750	29 986	10 018	60	43 342	3 209	10 090	8 540	17 819	396	830	2 050	1 150	3 590	47 704	1 208	5 570	3 443	52 355	1	
2	Bigarello.....	1 822	214	140	15 372	198	15 924	374	5 432	3 328	6 750	1 000	600	2 579	20 083	4 159	421	20 504	2	
3	Borgoforte.....	4 042	1 984	1 200	30 424	8 446	300	42 354	749	7 395	7 230	11 915	2 991	608	4 373	300	3 752	39 313	3 472	431	1 922	41 707	3	
4	Castelbelforte.....	2 749	20	556	15 769	2 983	19 328	181	4 581	3 195	7 465	300	320	1 170	680	3 430	21 322	2 000	3 994	2 804	26 126	4	
5	Castel d'Ario.....	2 900	1 351	850	18 778	4 229	25 208	1 332	4 934	5 449	10 806	1 000	450	4 260	28 231	3 023	3 192	31 423	5	
6	Castellucchio.....	4 130	597	1 378	36 016	7 442	1 009	46 412	1 207	5 026	6 529	13 810	1 664	3 494	4 784	938	3 596	41 048	5 394	999	47 441	6	
7	Curtatone.....	6 611	2 025	1 345	41 737	8 999	100	54 206	656	13 050	10 996	18 789	400	200	3 950	1 300	5 390	54 724	518	2 793	57 517	7	
8	Mantova.....	28 048	17 588	398 000	153 334	135 340	1 000	705 262	87 058	23 037	95 622	389 462	5 500	10 625	40 300	2 670	54 581	51 813	710 668	100 500	130 258	35 164	299 408	1 140 834	8	
9	Marmirolo.....	4 272	283	2 325	22 785	5 854	700	31 947	187	4 072	5 338	14 067	100	240	3 595	210	1 330	7 274	36 413	1 455	3 011	4 994	41 407	9	
10	Porto Mantovano.....	4 390	482	500	34 355	6 604	6 753	48 694	1 791	7 535	6 235	13 521	4 833	7 808	2 096	5 300	49 114	511	931	2 356	51 981	10	
11	Roncoferraro.....	7 771	439	1 350	40 996	10 127	2 532	55 444	1 063	14 230	13 424	28 189	2 600	1 650	5 724	61 829	524	6 909	3 375	65 728	11	
12	Roverbella.....	4 368	1 334	750	32 763	7 137	150	42 134	627	8 035	7 349	15 350	2 020	100	1 326	3 460	5 367	43 634	1 500	7 196	50 830	12	
13	San Giorgio di Mantova.....	3 649	724	28 082	1 418	899	31 123	1 215	5 410	5 671	14 273	480	947	3 039	31 095	650	1 380	702	2 628	35 103	13	
14	Viriglio.....	3 008	717	20 481	2 339	840	24 377	457	3 842	2 985	9 667	559	2 775	4 168	24 453	500	576	1 167	26 120	14	
	TOTALE.....	82 947	30 286	409 144	520 878	211 134	14 343	1 185 785	100 106	116 689	181 891	516 855	13 371	21 730	75 457	2 880	71 370	109 282	1 209 631	102 605	145 247	66 488	336 698	1 691 576		
Distretto di Ostiglia.																											
1	Ostiglia.....	6 996	2 186	9 066	59 123	12 965	1 953	85 293	6 647	9 535	10 116	23 200	500	2 440	4 331	17 553	9 913	84 235	2 945	1 887	38 601	125 781	1	
2	Serravalle a Po.....	2 097	381	17 340	2 287	20 008	1 832	2 330	2 990	3 973	1 202	1 347	5 890	19 506	30	3 467	2 935	1 130	24 103	2	

Mantova

TAV. I. - Bilanci dei comuni per l'anno 1884 riassunti per titoli principali.

Mantova

Numero d'ordine	COMUNI	Popolazione presente al 31 dicembre 1881	ENTRATE EFFETTIVE					SPESSE EFFETTIVE										MOVIMENTO di capitali		DIFFERENZA del residui		PARTITE di giro e contabilità speciali	TOTALE generale delle entrate uguali a quello delle spese	Numero d'ordine		
			ORDINARIE					OBBLIGATORIE ORDINARIE				OBBLIGATORIE STRAORDINARIE			FACOLTATIVE			della ENTRATA	della SPESA	Attiva	Passiva					
			Rendite patrimoniali	Dazio di consumo comunale	Sovrimposta sui terr. e sul fabbricati	Altre entrate	STRAORDINARIE	TOTALE	Oneri patrimoniali	Opere pubbliche	Istruzione pubblica	Altre spese	Opere pubbliche	Istruzione pubblica	Altre spese	Opere pubbliche	Istruzione pubblica								Altre spese	TOTALE
3	Sustinente.....	3 023	1 431	375	19 002	2 988	23 796	1 447	5 082	4 696	5 387	400	873	529	5 372	23 796	1 404	25 200	3
4	Villimpeta.....	2 739	242	248	17 565	2 654	20 709	165	4 842	4 376	8 481	1 100	210	3 010	22 184	1 107	2 582	3 295	26 586	4
	TOTALE.....	14 855	4 240	9 689	113 030	20 894	1 953	149 806	10 091	21 789	22 118	41 053	400	500	5 615	4 331	19 639	24 185	149 721	30	7 519	7 404	44 430	201 670	
Distretto di Revere.																										
1	Borgofranco sul Po.....	2 538	664	200	14 497	1 357	16 718	3 082	3 567	2 612	7 384	1 418	100	1 027	75	2 144	21 409	10 309	5 618	850	27 877	1
2	Pieve di Coriano.....	1 239	350	82	16 539	1 495	10	18 476	1 134	2 800	1 976	4 640	1 000	148	2 484	14 182	4 294	1 124	19 600	2
3	Quingentole.....	2 446	1 287	743	20 060	2 928	110	25 128	4 589	4 354	3 577	7 129	350	2 830	300	322	2 680	26 131	80	1 083	2 225	28 436	3
4	Quistello.....	10 443	5 878	2 894	84 067	14 644	107 483	5 214	29 782	17 569	30 834	5 701	3 000	2 920	15 251	110 271	2 000	4 788	9 622	121 893	4
5	Revere.....	3 803	859	2 500	34 579	7 216	10	45 174	4 544	3 920	6 655	12 063	2 619	1 558	5 143	36 502	10 309	1 637	12 183	58 994	5
6	Schivenoglia.....	1 671	226	100	12 741	2 647	10	15 721	1 380	3 177	1 669	5 117	805	120	2 400	14 668	1 304	218	810	16 812	6
7	Villa Poma.....	1 738	118	146	16 162	1 384	17 810	509	2 024	2 069	4 787	2 475	11	930	840	13 598	4 221	9	1 301	19 120	7
	TOTALE.....	23 878	9 392	6 665	198 645	31 671	140	246 513	20 452	49 624	36 127	71 904	7 119	450	13 756	314	6 073	30 942	236 761	10 309	27 826	7 765	28 145	292 732	
Distretto di Sermide.																										
1	Carbonara di Po.....	2 368	624	782	28 625	1 363	1 263	32 657	673	3 883	2 765	9 044	327	1 500	600	3 076	21 868	10 789	33 494	66 151	1
2	Felonica.....	2 872	831	400	26 533	2 325	30 089	2 920	4 945	4 033	8 276	400	50	1 520	1 500	170	4 066	27 880	1 580	629	1 667	31 756	2
3	Magnacavallo.....	2 229	161	130	23 867	4 332	525	29 015	3 068	8 928	3 107	9 120	552	2 066	945	3 630	31 416	12 896	11 615	1 120	2 089	45 120	3
4	Poggio Rusco.....	5 175	385	900	71 805	9 760	1 195	84 045	2 480	14 920	9 415	14 926	300	3 667	2 700	1 400	7 113	56 921	30 623	3 499	6 911	94 485	4
5	Sermide.....	6 900	2 958	2 487	92 848	11 097	50	109 440	5 634	14 439	12 940	18 331	4 034	2 422	2 296	13 314	73 410	36 030	15 133	124 573	5
	TOTALE.....	19 544	4 959	4 691	243 678	28 877	3 033	285 246	14 775	47 115	32 260	59 697	1 279	350	12 787	6 622	5 411	31 199	211 495	12 896	90 637	4 619	629	59 324	302 085	
Distretto di Viadana.																										
1	Commessaggio.....	1 579	18	1 613	13 418	2 740	250	18 039	918	2 330	1 887	6 157	400	500	1 235	3 612	17 039	2 000	1 000	1 880	20 919	1
2	Dosolo.....	3 888	830	1 300	26 543	2 935	367	31 975	2 518	5 786	5 164	5 442	3 800	6 462	29 172	2 000	4 803	951	34 926	2
3	Pomponesco.....	1 857	619	1 000	9 010	3 925	410	14 964	679	3 692	2 529	3 809	10	584	670	1 121	3 270	16 364	600	400	1 200	2 093	18 857	3
4	Sabbioneta.....	6 736	2 929	4 300	35 502	7 755	167	50 653	3 390	12 040	8 650	17 820	200	607	276	440	1 438	44 861	5 792	5 071	55 724	4
5	Viadana.....	15 699	17 554	13 750	80 299	18 750	2 882	133 235	9 612	30 650	21 623	34 134	2 000	900	4 766	5 299	13 186	12 264	134 434	9 200	8 001	20 958	163 433	5
	TOTALE.....	29 759	21 950	21 963	164 772	36 105	4 076	248 866	17 117	54 498	39 853	67 362	2 400	1 110	10 257	6 245	15 082	27 046	241 870	11 800	20 996	2 200	30 993	293 859	
Dist. di Volta Mantovana																										
1	Goito.....	5 378	1 586	1 923	29 083	1 665	905	35 162	916	4 308	7 938	16 137	100	711	1 775	5 000	36 885	1 723	6 391	43 276	1
2	Monzambano.....	2 788	1 663	875	11 222	1 784	60	15 604	463	1 600	3 186	4 084	100	1 020	230	6 240	16 943	800	2 139	1 316	19 059	2
3	Ponti sul Mincio.....	1 279	377	700	5 960	1 023	60	8 120	483	500	1 246	4 683	371	380	392	8 058	143	81	180	8 381	3
4	Volta Mantovana.....	4 184	3 675	3 250	14 189	2 091	220	23 425	3 195	2 893	6 005	10 802	168	1 094	50	750	1 740	26 697	240	692	3 724	2 154	29 543	4
	TOTALE.....	13 629	7 301	6 748	60 454	6 563	1 245	82 311	5 057	9 301	18 375	35 706	374	368	3 205	50	2 775	13 372	88 583	240	1 635	7 667	10 041	100 259	

Riepilogo per distretti.

6	Asola.....	16 583	34 249	9 588	75 604	10 375	2 260	132 076	10 258	14 880	26 396	45 392	2 010	6 680	4 182	5 614	3 586	26 032	145 030	6 068	2 143	9 029	158 202	305 375	6
7	Bozzolo.....	28 231	33 198	21 476	167 859	24 133	6 775	253 441	16 199	37 670	45 370	89 475	885	1 435	10 529	400	19 358	22 831	244 152	5 108	19 813	5 416	53 911	317 876	7
5	Canneto sull'Oglio.....	11 445	23 716	6 329	60 882	13 274	43	104 211	9 486	12 825	17 221	45 715	2 705	400	7 596	1 980	2 769	10 038	110 735	2 990	9 481	36 804	150 529	5

Numero d'ordine	COMUNI	Popolazione presente al 31 dicembre 1881	ENTRATE EFFETTIVE					SPESA EFFETTIVE					MOVIMENTO di capitali		DIFFERENZA del residui		PARTITE di giro e contabilità speciali	TOTALN generale delle entrate uguali a quello delle spese	Numero d'ordine											
			ORDINARIE				STRAORDINARIE	TOTALE	OBBLIGATORIE ORDINARIE				OBBLIGATORIE STRAORDINARIE			FACOLTATIVE				della ENTRATA	della SPESA	Attiva	Passiva							
			Rendite patrimoniali	Dazio di consumo comunale	Sovrimposta sul terr. e sui fabbricati	Altre entrate			Oneri patrimoniali	Opere pubbliche	Istruzione pubblica	Altre spese	Opere pubbliche	Istruzione pubblica	Altre spese	Opere pubbliche								Istruzione pubblica	Altre spese	TOTALE	della ENTRATA	della SPESA	Attiva	Passiva
5	Castiglione delle Stiviere.....	13 709	12 467	8 518	66 416	18 028	130	105 559	8 242	10 368	17 235	42 870	2 230	290	6 170	545	5 020	9 563	102 533	7 014	3 988	9 092	118 639	5				
6	Gonzaga.....	41 148	17 370	16 621	317 643	55 848	586	408 068	27 543	85 856	68 665	113 754	3 947	9 789	15 150	3 289	14 979	43 434	386 400	20 355	45 387	7 263	3 893	52 204	487 890	6				
14	Mantova.....	82 947	30 286	409 144	520 878	211 134	14 313	1 185 785	100 106	116 689	181 891	510 855	13 371	21 730	75 457	2 880	71 370	109 282	1 209 631	102 605	145 247	66 488	336 698	1 691 576	14				
4	Ostiglia.....	14 855	4 240	9 689	113 030	20 894	1 953	149 806	10 091	21 789	22 118	41 053	400	500	5 615	4 331	19 639	119 721	30	7 519	7 401	41 430	201 670	4					
7	Revere.....	23 878	9 392	6 665	198 645	31 671	140	246 513	20 452	49 624	36 127	71 904	7 119	450	13 756	314	6 073	30 942	236 761	10 309	27 826	7 765	28 145	292 732	7				
5	Sernide.....	19 514	4 959	4 099	243 678	28 877	3 033	285 246	14 775	47 115	32 260	59 607	1 279	350	12 787	6 622	5 411	31 199	211 405	12 896	90 637	4 619	629	59 324	362 035	5				
5	Viadana.....	29 759	21 950	21 963	164 772	36 105	4 076	248 865	17 117	54 498	39 853	67 363	2 400	1 110	10 257	6 245	15 982	27 046	241 870	11 800	20 996	2 200	30 993	293 859	5				
4	Volta Mantovana.....	13 629	7 301	6 748	60 454	6 563	1 245	82 311	5 057	9 301	18 375	35 706	374	368	3 205	50	2 775	13 372	88 583	240	1 635	7 667	10 041	100 259	4				
68	Totale della provincia.....	295 728	199 128	521 440	1 989 861	456 902	34 584	3 201 915	239 326	460 615	505 511	1 129 783	36 720	43 102	164 704	32 270	166 962	347 924	3 126 917	169 411	371 207	131 320	4 522	819 844	4 322 490	68				

PROVINCIA DI MASSA E CARRARA.

Circ. di Castel. di Garf.

1	Camporgiano.....	2 599	1 551	330	5 509	2 210	3 149	12 749	1 454	509	1 671	3 409	3 500	750	1 950	13 243	494	1 901	62 116	1	
2	Careggine.....	1 524	350	140	2 289	3 501	2 060	8 340	1 796	325	1 440	3 305	4 460	25	1 648	400	100	13 499	7 283	5 000	2 876	652	15 144	2	
3	Castelnuovo di Garfagnana.....	4 748	2 568	7 661	22 000	13 385	4 355	49 972	13 788	1 640	4 451	12 750	6 180	2 173	6 552	5 166	52 650	2 678	9 468	19 151	3	
4	Castiglione di Garfagnana.....	3 378	5 654	500	8 322	3 600	5 496	23 572	2 872	500	1 013	8 423	5 918	1 534	1 481	1 116	22 856	11 840	12 556	1 958	37 370	4	
5	Fosciandora.....	1 419	381	224	3 731	2 281	2 490	9 107	1 022	500	851	1 962	2 711	1 152	2 070	10 268	1 161	796	11 064	5
6	Galliciano.....	3 182	2 737	1 000	13 257	3 218	8 610	28 822	4 528	1 472	1 490	7 870	9 732	1 670	1 178	882	28 822	53 910	53 910	3 334	86 066	6	
7	Giuncugnano.....	1 072	2 700	85	955	1 205	5 170	10 115	624	50	1 250	2 187	8 180	695	15	190	249	13 440	3 150	175	411	13 851	7	
8	Minucciano.....	2 473	1 466	50	7 861	6 490	9 190	25 057	4 590	420	2 130	4 034	9 140	3 107	456	23 877	8 182	7 002	1 292	33 351	8	
9	Molazzana.....	2 322	1 688	110	7 878	3 859	5 491	19 026	1 532	1 350	2 492	4 743	6 776	2 156	446	2 186	21 681	3 522	867	682	23 230	9	
10	Piazza al Serchio.....	2 048	2 543	180	2 864	2 227	3 551	11 365	797	800	993	4 207	3 973	986	430	444	12 630	1 265	1 940	14 570	10	
11	Pieve Fosciana.....	2 750	2 146	1 200	9 500	3 480	735	17 061	3 017	325	1 657	6 808	3 852	401	500	631	675	17 866	805	1 833	19 699	11	
12	San Romano.....	1 827	1 390	150	5 725	3 975	3 110	14 350	1 981	400	973	3 646	5 145	660	332	2 088	15 225	288	968	1 555	754	16 947	12	
13	Sillano.....	1 615	1 788	120	2 000	5 344	4 092	13 344	1 391	105	1 977	3 038	5 172	1 717	10	1 064	14 524	2 500	1 320	500	16 344	13	
14	Trassilico.....	2 070	859	135	9 558	3 882	2 776	17 210	4 941	200	2 717	3 796	2 820	608	10	2 936	18 031	821	966	18 997	14	
15	Vagli Sotto.....	1 687	2 062	646	7 528	19 923	30 159	2 690	100	1 599	4 793	23 129	1 681	490	110	34 594	4 435	1 291	35 885	15	
16	Vergemoli.....	1 675	578	81	4 216	2 903	2 607	10 385	593	364	1 032	5 032	2 707	1 286	600	162	11 776	11 557	5 020	5 146	406	22 348	16	
17	Villa Collemandina.....	2 087	1 724	250	3 850	4 585	3 301	13 710	770	1 200	1 960	4 005	4 050	150	662	948	2 380	16 125	2 415	1 521	17 646	17	
	TOTALE.....	38 476	32 185	12 219	110 161	73 673	86 106	314 344	48 389	10 260	29 696	84 059	107 395	175	22 886	515	14 154	23 578	341 107	98 485	85 636	21 247	7 333	29 793	463 779		

Circ. di Massa e Carrara.

1	Aulla.....	6 002	3 508	4 000	10 253	11 200	23 350	52 311	3 315	2 500	8 151	11 570	41 975	400	2 739	150	6 210	77 010	31 762	11 382	4 319	6 670	95 062	1	
2	Calice al Cornoviglio.....	3 094	496	200	7 234	5 340	3 170	16 440	2 838	300	3 063	4 389	8 300	805	18	50	2 430	17 193	15 000	14 247	2 053	33 493	2	
3	Carrara.....	30 094	8 130	62 732	40 702	292 005	40 048	443 617	93 981	55 096	46 860	95 707	62 700	1 000	14 743	28 684	38 699	21 156	458 626	400 000	385 099	108	51 752	895 477	3
4	Casola in Lunigiana.....	2 929	884	350	11 494	5 682	4 070	22 480	406	860	2 730	6 795	5 178	981	16 920	200	7 260	1 500	787	24 967	4
5	Fivizzano.....	14 776	11 046	4 250	53 523	29 285	44 775	142 879	15 551	4 884	15 443	31 386	50 792	50	13 502	249	6 963	1 975	140 795	2 000	4 084	13 363	158 242	5
6	Fosdinovo.....	6 038	6 374	500	13 868	4 327	3 797	28 866	3 916	550	3 891	19 506	4 552	454	26 869	90	2 087	2 335	31 291	6	
7	Licciana.....	4 269	2 957	1 000	14 383	3 188	9 670	36 198	1 275	1 950	4 354	7 580	11 221	1 000	475	700	3 372	31 927	4 692	421	2 030	418 007	8	
8	Massa.....	20 032	17 377	103 000	70 743	105 973	25 100	322 193	107 714	30 170	21 673	96 558	19 000	1 300	10 438	1 000	18 490	8 090	314 433	50 000	39 760	18 000	45 814	418 007	8	
9	Montignoso.....	2 988	1 587	600	7 264	3 903	100	13 454	2 076	1 200	1 293	7 035	2 279	1 080	30	301	15 294	500	2 340	1 215	17 009	9	
10	Podenzana.....	1 635	2 044	284	4 363	2 549	1 773	11 013	1 635	215	1 811	3 923	1 998	530	15	10 127	7 486	8 390	18	917	19 434	10	
11	Rocchetta di Vara.....	1 343	132	4 677	1 775	7 090	13 674	1 633	1 400	1 510	3 216	7 000	350	510	15 619	1 945	533	16 152	11	
12	Tresana.....	4 131	2 232	400	16 091	7 106	7 343	33 172	904	1 174	3 808	5 843	14 871	2 830	600	3 759	33 789	61					

Numero d'ordine	COMUNI	Popolazione presente al 31 dicembre 1881	ENTRATE EFFETTIVE					SPESE EFFETTIVE				MOVIMENTO di capitali				DIFFERENZA del residui		PARTITE di giro e contabilità speciali	TOTALI generale delle entrate uguali a quello delle spese	Numero d'ordine							
			ORDINARIE				STRAORDINARIE	TOTALE	OBBLIGATORIE ORDINARIE				OBBLIGATORIE STRAORDINARIE				FACOLTATIVE				della ENTRATA	della SPESA	Attiva	Passiva			
			Rendite patrimoniali	Dazio di consumo comunale	Sovrimposta sui terr. e sui fabbricati	Altre entrate			Oneri patrimoniali	Opere pubbliche	Istruzione pubblica	Altre spese	Opere pubbliche	Istruzione pubblica	Altre spese	TOTALE	Opere pubbliche								Istruzione pubblica	Altre spese	TOTALE
Riepilogo per circondari.																											
17	Castelnuovo di Garfagnana.....	38 476	32 185	12 219	110 161	73 673	86 106	314 344	48 389	10 260	29 696	84 059	107 395	175	22 886	515	14 151	23 573	311 107	98 485	85 636	21 247	7 333	29 703	463 779	17	
12	Massa e Carrara.....	97 271	56 767	177 316	254 595	477 333	170 286	1 136 297	235 244	100 299	114 557	287 508	222 587	2 750	50 651	31 506	65 682	47 818	1 158 603	506 538	475 414	11 268	20 087	127 832	1 781 935	12	
6	Pontremoli.....	33 722	18 848	14 200	118 848	34 394	59 693	245 933	32 593	14 765	25 145	76 393	53 653	3 760	24 934	700	4 590	16 576	253 109	6 317	13 654	15 605	1 142	35 325	303 230	6	
35	Totale della provincia.....	169 469	107 800	203 735	483 604	585 400	316 085	1 696 624	316 226	125 324	169 398	447 960	383 635	6 685	98 471	32 721	84 426	87 972	1 752 818	611 340	574 704	48 120	28 562	192 860	2 548 944	35	

PROVINCIA DI MESSINA.

Riepilogo per circondari.																										
Circ. di Castoreale.																										
1	Antillo.....	1 174	777	4 903	1 214	3 415	10 369	356	350	1 094	3 115	176	2 500	1 883	320	25	9 819	550	827	11 196	1
2	Barcellona Pozzo di Gotto.....	20 961	8 559	74 100	66 286	17 412	19 982	186 339	6 700	6 600	15 203	54 298	34 827	2 758	14 291	1 500	600	5 565	142 942	43 997	62 133	248 472	2
3	Basiglio.....	1 839	927	350	4 426	2 868	20	8 591	727	450	1 041	4 109	2 352	30	25	8 734	143	729	9 463	3
4	Casalvecchio Siculo.....	2 872	12 452	60	6 990	1 910	3 012	24 424	2 485	609	1 517	8 919	4 589	4 412	194	1 699	24 424	1 130	25 554	4
5	Castel Mola.....	1 173	2 072	1 733	1 476	2 925	8 206	593	235	1 126	2 550	3 088	614	8 206	104	8 310	5
6	Castoreale.....	8 810	28 490	7 460	23 190	7 797	13 200	80 137	9 569	606	10 310	24 364	29 215	1 200	4 892	4 800	84 956	3 181	8 000	8 940	97 077	6
7	Falcone.....	1 389	330	992	4 526	1 910	1 071	8 829	82	410	1 420	4 843	312	1 562	8 629	1 152	952	2 670	12 451	7
8	Forza d'Agrò.....	1 987	129	1 175	2 375	3 679	120	351	1 193	2 886	2 780	1 298	485	9 063	5 384	943	10 006	8
9	Francavilla di Sicilia.....	4 432	11 490	7 000	20 438	4 326	7 011	50 265	5 854	4 303	4 487	18 074	863	6 016	7 795	30	727	48 440	1 825	5 971	56 236	9
10	Furnari.....	2 592	7	4 449	10 533	1 521	203	16 713	763	3 471	1 723	8 026	681	4 131	200	18 995	2 232	3 541	22 536	10
11	Giardini.....	2 818	320	14 500	4 708	2 700	35	22 263	629	865	1 723	11 057	12 239	30	2 590	130	36 263	16 000	2 000	4 687	42 950	11
12	Graniti.....	2 068	2 768	2 550	4 158	1 571	1 396	12 443	1 071	650	1 374	5 536	4 813	1 363	210	391	15 408	2 065	1 515	16 923	12
13	Kaggi.....	675	1 233	85	2 989	565	16	4 888	20	650	645	2 893	191	499	4 888	625	5 513	13
14	Letojanni Gallodoro.....	1 977	563	2 377	3 463	3 598	10 006	10	100	1 298	3 761	4 302	600	10 071	65	1 168	11 239	14
15	Limina.....	1 763	1 841	550	3 739	1 656	3 713	11 499	1 164	100	997	3 425	3 919	2 125	561	11 740	241	12 301	15
16	Locadi.....	415	157	1 224	540	429	2 350	75	30	572	919	460	615	2 670	80	400	197	2 947	16
17	Malvagna.....	1 528	1 800	400	1 732	2 517	6 449	560	300	1 299	2 245	878	5	1 234	6 521	336	408	336	7 193	17
18	Mazzarrà Sant'Andrea.....	1 657	375	1 516	3 834	3 292	40	9 057	211	1 095	1 129	5 661	264	50	2 584	263	9 257	200	1 847	11 104	18
19	Merì.....	1 408	43	1 632	2 916	1 686	6 277	66	1 414	1 103	2 322	250	600	648	10	5	6 418	600	681	222	1 927	9 026	19
20	Mojo Alcantara.....	477	216	400	2 394	790	10	3 840	404	191	809	1 418	962	399	5	4 188	94	230	484	465	4 903	20
21	Mongiuffi Mella.....	1 690	701	431	4 000	1 677	3 645	10 454	1 765	300	981	4 329	3 915	25	4 505	50	15 870	5 416	1 108	16 978	21
22	Monte Albano di Elicona.....	5 637	14 056	460	5 583	6 016	1 000	27 115	2 468	4 001	3 534	10 948	2 388	4 943	60	28 337	36	1 258	1 668	30 041	22
23	Motta Camastra.....	2 062	3 843	360	10 255	2 075	15 444	31 977	3 012	925	1 606	3 721	12 754	20	1 949	29 087	3 100	210	1 770	33 957	23
24	Novara di Sicilia.....	7 987	29 097	4 202	13 470	11 633	805	53 227	11 666	2 356	7 332	16 983	4 650	100	3 876	385	1 655	49 003	2 500	6 724	8 595	64 322	24
25	Rocca Fiorita.....	396	805	398	373	749	2 325	174	30	397	710	689	655	2 605	280	45	2 650	25
26	Roccella Valdemone.....	1 978	5 763	500	12 092	1 280	3 603	23 238	2 448	438	1 340	6 554	43 553	50	2 257	500	386	50	57 576	40 000	5 662	4 321	67 559	26
27	Santa Teresa di Riva.....	3 598	436	2 100	12 185	5 730	238	20 689	1 954	300	3 933	6 376	4 689	3 387	50	20 689	2 940	23 629	27
28	Savoca.....	1 858	759	840	5 506	1 868	2 020	10 993	770	99	1 079	3 685	3 460	1 900	10 993	1 134	12 127	28

TAV. I. — Bilanci dei comuni per l'anno

Messina

Numero d'ordine	C O M U N I	Popolazione presente al 31 dicembre 1881	ENTRATE EFFETTIVE					S P E S E				
			ORDINARIE				STRAORDINARIE	TOTALE	OBBLIGATORIE ORDINARIE			
			Rendite patrimoniali	Dazio di consumo comunale	Sovrimposta sui terr. e sui fabbricati	Altre entrate			Oneri patrimoniali	Opere pubbliche	Istruzione pubblica	Altre spese
29	Taormina	3 128	781	10 500	8 090	3 027	2 690	25 088	381	2 120	3 344	8 491
30	Tripì	2 916	12 491	278	10 131	3 315	1 480	27 695	4 550	2 600	2 375	6 800
	TOTALE.....	93 265	136 748	136 283	254 866	97 403	94 125	719 425	60 647	35 949	75 984	242 017
Circondario di Messina.												
1	All.	3 004	1 447	300	7 830	5 272	1 362	16 211	1 697	254	1 796	7 841
2	Bauso	1 260	177	1 800	2 241	1 041	13	5 272	153	90	1 476	1 647
3	Calvaruso	1 172	383	2 108	2 505	63	5 059	10	347	979	1 717
4	Condò	1 224	260	325	4 869	2 688	1 866	10 008	128	564	1 449	2 781
5	Fiumedinisi	3 382	2 097	2 297	3 392	4 451	12 240	1 453	442	2 117	4 468
6	Gualtieri Scamino	3 237	62	1 416	8 605	8 350	3 565	21 998	461	452	3 260	5 926
7	Guidomandri	1 202	926	2 657	3 539	1 586	8 708	64	152	1 289	3 892
8	Itala	1 898	1 394	545	5 562	3 798	79	11 378	144	714	1 547	5 170
9	Lipari	11 677	3 393	2 500	53 505	3 647	63 045	7 499	4 300	13 859	35 499
10	Mandanaci	1 034	540	30	3 412	1 998	62	6 042	405	78	1 397	1 703
11	Messina	126 497	103 325	1 819 922	41 014	132 567	185 400	2 282 228	147 371	95 953	215 181	717 673
12	Milazzo	13 565	12 838	48 920	25 155	21 587	1 154	112 654	14 217	8 949	12 910	42 095
13	Monforte San Giorgio	3 543	3 837	6 000	3 851	4 328	18 016	1 424	1 256	2 168	7 270
14	Nizza Sicilia	2 329	417	5 472	8 095	7 117	1 194	22 295	362	606	1 778	7 586
15	Roccalumera	3 573	161	1 000	11 565	5 679	50	18 455	500	730	2 298	7 508
16	Rocca Valdina	2 774	88	460	8 034	1 972	2 633	13 187	644	2 508	2 509	4 999
17	Rometta	4 005	4 576	2 300	8 279	6 952	5 235	27 342	1 776	1 636	3 170	8 013
18	Salina	5 635	4 263	13 558	6 665	24 486	1 220	1 568	3 945	9 564
19	San Filippo del Mela	3 325	6 331	867	2 984	2 050	417	12 649	1 353	1 661	1 767	5 017
20	San Pier Niceto	4 728	3 697	8 731	6 241	1 635	20 304	618	5 695	2 842	9 248
21	Santa Lucia del Mela	7 016	27 054	2 325	14 907	5 750	6 642	56 678	6 265	4 021	6 953	17 960
22	Santo Stefano di Briga	1 112	1 300	1 231	1 455	1 797	5 783	26	425	1 004	2 912
23	Saponara Villafranca	3 375	514	1 090	7 000	3 780	10 549	22 879	1 468	252	2 374	6 028
24	Scaletta Zanglea	1 085	175	2 000	3 113	2 070	30	7 388	54	760	1 337	3 555
25	Spadafora San Martino	3 653	20	9 180	3 731	4 424	88	17 443	1 313	3 334	6 541
26	Valdina	688	70	3 792	634	821	5 317	258	955	1 484
27	Venetico	1 191	28	635	3 408	890	1 175	6 136	12	1 313	1 436	2 446
	TOTALE.....	217 184	172 844	1 923 293	200 883	309 605	246 510	2 833 195	189 354	136 357	295 130	930 543
Circondario di Mistretta.												
1	Capizzi	4 395	36 799	200	8 566	4 351	20 205	70 121	17 460	5 058	5 385	14 999
2	Caronia	4 404	20 488	1 224	21 094	4 380	47 186	8 296	2 609	4 725	22 131
3	Castel di Lucio	2 272	10 410	250	239	5 710	5 813	22 482	3 414	50	1 629	6 956
4	Cesarò	4 723	2 466	1 100	9 844	14 927	350	28 687	1 539	1 862	3 895	13 470
5	Mistretta	12 535	162 528	39 600	5 219	6 306	29 957	213 610	34 543	10 577	19 254	68 073
6	Motta d'Affermo	2 435	1 323	210	10 000	2 182	1 601	15 316	1 670	2 070	1 944	6 117
7	Pettineo	2 451	8 810	1 136	10 627	3 083	4 430	23 086	1 329	700	2 338	8 840
8	Reitano	1 244	20 809	274	16	5	21 104	4 753	1 200	1 766	8 999
9	San Fratello	7 928	30 488	10 976	6 585	200	48 249	13 037	2 775	8 078	18 250
10	San Teodoro	1 761	350	4 958	2 495	91	7 894	75	1 000	1 209	2 978
11	Santo Stefano di Camastra	5 130	8 201	7 490	2 000	6 017	4 273	27 981	1 788	406	4 917	16 158
12	Tusa	4 913	25 490	950	10 000	10 070	21 318	67 828	4 717	900	5 371	20 028
	TOTALE.....	54 576	322 812	51 286	73 927	82 866	92 653	623 544	92 621	29 207	60 511	206 496

1884 riassunti per titoli principali.

Messina

Numero d'ordine	C O M U N I	Popolazione presente al 31 dicembre 1881	ENTRATE EFFETTIVE					S P E S E				MOVIMENTO di capitali	DIFFERENZA del residui		PARTITE di giro o contabilità speciali	TOTALE generale delle entrate uguali a quello delle spese	Numero d'ordine									
			ORDINARIE				STRAORDINARIE	TOTALE	OBBLIGATORIE STRAORDINARIE				FACOLTATIVE					della ENTRATA	della SPESA	Attiva	Passiva					
			Rendite patrimoniali	Dazio di consumo comunale	Sovrimposta sui terr. e sui fabbricati	Altre entrate			Oneri patrimoniali	Opere pubbliche	Istruzione pubblica		Altre spese	Opere pubbliche								Istruzione pubblica	Altre spese	TOTALE	Opere pubbliche	Istruzione pubblica
29	Taormina	3 128	781	10 500	8 090	3 027	2 690	25 088	381	2 120	3 344	8 491	5 141	6 108	50	1 235	26 870	1 032	2 814	6 205	34 107	29
30	Tripì	2 916	12 491	278	10 131	3 315	1 480	27 695	4 550	2 600	2 375	6 800	819	678	30	1 130	18 982	3 060	5 633	2 045	29 740	30
	TOTALE.....	93 265	136 748	136 283	254 866	97 403	94 125	719 425	60 647	35 949	75 984	242 017	193 762	7 629	84 366	9 805	2 663	18 222	731 044	59 394	73 646	31 524	5 653	130 167	940 510	
Circondario di Messina.																										
1	All.	3 004	1 447	300	7 830	5 272	1 362	16 211	1 697	254	1 796	7 841	4 700	20	6 843	60	23 211	17 000	10 000	2 806	36 017	1
2	Bauso	1 260	177	1 800	2 241	1 041	13	5 272	153	90	1 476	1 647	1 322	747	5 435	1 101	1 264	455	6 991	2
3	Calvaruso	1 172	383	2 108	2 505	63	5 059	10	347	979	1 717	1 296	1 010	5 359	300	694	6 053	3
4	Condò	1 224	260	325	4 869	2 688	1 866	10 008	128	564	1 449	2 781	4 723	2 615	12 260	1 426	191	1 017	1 093	13 544	4
5	Fiumedinisi	3 382	2 097	2 297	3 392	4 451	12 240	1 453	442	2 117	4 468	10 092	2 337	20 909	9 655	986	1 457	23 352	5
6	Gualtieri Scamino	3 237	62	1 416	8 605	8 350	3 565	21 998	461	452	3 260	5 926	7 238	50	2 430	19 817	32	4 088	1 875	553	24 458	6
7	Guidomandri	1 202	926	2 657	3 539	1 586	8 708	64	152	1 289	3 892	1 591	310	7 301	1 407	1 414	10 122	7
8	Itala	1 898	1 394	545	5 562	3 798	79	11 378	144	714	1 547	5 170	2 417	444	2 264	12 730	721	2 073	1 505	14 956	8
9	Lipari	11 677	3 393	2 500	53 505	3 647	63 045	7 499	4 300	13 859	35 499	6 711	5 000	2 410	2 827	78 105	15 060	8 933	87 038	9
10	Mandanaci	1 034	540	30	3 412	1 998	62	6 042	405	78	1 397	1 703	738	1 407	21	50	5 799	358	115	477	6 634	10
11	Messina	126 497	103 325	1 819 922	41 014	132 567	185 400	2 282 228	147 371	95 953	215 181	717 673	471 360	4 000	101 601	624 159	89 682	262 787	2 729 767	456 707	83 345	74 177	1 177 470	3 990 582	11
12	Milazzo	13 565	12 838	48 920	25 155	21 587	1 154	112 654	14 217	8 949	12 910	42 095	1 870	2 704	11 341	17 235	111 321	2 999	1 066	23 332	137 652	12
13	Monforte San Giorgio	3 543	3 837	6 000	3 851	4 328	18 016	1 424	1 256	2 168	7 270	5 890	4 531	22 539	7 474	2 329	622	1 400	26 890	13
14	Nizza Sicilia	2 329	417	5 472	8 095	7 117	1 194	22 295	362	606	1 778	7 586	4 735	5 240	300	20 607	1 688	687	22 982	14
15	Roccalumera	3 573	161	1 000																						

Numero d'ordine	COMUNI	Popolazione presente al 31 dicembre 1881	ENTRATE EFFETTIVE					SPESSE																		
			ORDINARIE				STRAORDINARIE	TOTALE	OBBLIGATORIE ORDINARIE																	
			Rendite patrimoniali	Dazio di consumo comunale	Sovrintendenza sui terr. e sul fabbricati	Altre entrate			Oneri patrimoniali	Opere pubbliche	Istruzione pubblica	Altre spese														
Circondario di Patti.																										
1	Alcara li Fusi.....	2 712	17 147	1 036	4 500	2 831	625	26 139	10 400	150	1 779	11 887	586	51	33 062	866	300	359	59 440	36 301	3 000	2 767	65 207	1
2	Brolo.....	1 329	13	1 166	4 909	1 190	1 228	8 506	926	1 741	3 008	1 976	690	8 426	80	1 397	9 903	2
3	Capri Leone.....	955	325	830	4 646	2 937	1 082	9 820	584	105	1 184	2 281	2 527	2 776	345	9 802	600	582	1 229	11 631	3
4	Castell'Umberto.....	2 535	189	650	3 800	3 733	4 779	13 151	140	320	1 513	3 477	5 230	1 727	1 000	10	13 417	266	740	14 157	4
5	Ficarra.....	2 653	517	1 033	5 081	2 902	3 507	13 040	482	850	1 272	5 001	4 528	1 402	500	14 035	706	1 701	2 507	17 248	5
6	Floresta.....	1 268	4 484	250	802	289	238	6 063	899	428	1 053	3 687	1 081	415	7 563	500	2 000	325	8 388	6
7	Frazzanò.....	1 189	2 700	200	3 473	2 966	2 412	11 756	1 364	340	1 192	2 857	3 555	2 023	425	11 736	717	12 473	7
8	Galati Mamertino.....	2 831	9 760	955	2 657	6 711	7 612	27 695	3 775	232	1 317	8 979	8 926	4 466	27 695	2 262	29 957	8
9	Gioiosa Marea.....	5 308	241	950	5 225	9 631	100	16 147	72	1 210	2 069	7 093	1 000	575	2 809	33	1 286	16 147	1 488	17 635	9
10	Librizzi.....	2 179	5 326	125	5 447	1 736	1 470	14 104	1 534	880	1 455	4 316	1 672	4 966	14 823	1 172	1 891	1 394	17 389	10
11	Longi.....	1 877	1 090	280	3 614	3 464	4 856	13 304	370	725	1 238	4 817	5 840	509	16	18	13 533	229	824	14 357	11
12	Militello di Rosmarino.....	2 111	6 373	356	1 515	1 961	610	10 815	1 206	440	1 203	6 881	558	35	992	10 815	1 851	12 666	12
13	Mirto.....	1 774	111	541	4 403	3 751	2 373	11 179	735	603	999	3 829	2 943	1 272	133	1 665	12 179	1 000	1 630	13 809	13
14	Montagnareale.....	2 299	601	500	7 745	3 085	67	11 998	1 063	700	1 304	3 410	2 869	225	2 584	30	87	12 272	314	588	1 092	13 678	14
15	Naso.....	9 234	1 947	9 850	13 500	17 220	28 098	70 615	1 728	4 663	6 234	19 762	21 224	955	17 778	72 344	1 729	10 869	83 213	15
16	Oliveri.....	1 015	840	1 157	2 935	867	910	6 709	370	977	1 140	2 480	1 043	1 772	1 106	8 888	2 179	503	9 391	16
17	Patti.....	9 374	8 546	26 851	18 388	15 379	100	69 264	5 415	4 795	13 162	28 370	66 737	2 070	9 607	130 156	61 774	5 169	4 287	19 987	155 312	17
18	Piraino.....	3 488	12	300	7 909	3 556	2 077	13 854	125	175	2 622	5 969	2 708	4 125	15 724	1 870	772	16 496	18
19	Raccuja.....	2 796	19 915	900	4 000	4 793	23	29 633	2 123	1 317	2 402	8 840	2 636	11 264	570	250	1 246	30 648	1 375	3 637	3 277	1 983	36 268	19
20	San Marco d'Alunzio.....	2 399	6 121	434	5 200	2 966	6 479	21 203	2 388	1 180	1 159	6 870	4 786	941	5 876	23 200	2 000	4 804	28 004	20
21	San Pietro sopra Patti.....	4 327	13 028	3 999	4 000	2 148	4 757	27 932	3 634	1 400	3 309	11 873	4 269	750	9 815	35 050	5 900	13 018	3 390	44 340	21
22	San Salvatore di Fitalia.....	2 521	1 040	640	2 020	6 009	4 557	14 266	605	110	1 536	5 886	4 923	1 116	14 176	90	2 226	16 492	22
23	Santa Domenica Vittoria.....	1 585	3 910	626	5 644	3 500	13	13 753	1 908	518	1 358	5 874	894	174	6 363	16 589	2 836	1 246	17 835	23
24	Sant'Agata di Militeno.....	5 851	9 470	5 733	8 649	5 175	821	29 818	2 339	1 820	4 463	14 708	936	4 630	846	106	29 818	4 447	34 295	24
25	Sant'Angelo di Brolo.....	5 417	1 180	6 976	20 796	8 623	40	37 615	4 408	2 259	3 994	11 019	3 650	25	2 251	2 423	10	1 576	31 615	6 000	6 770	44 385	25
26	Sinagra.....	3 331	1 945	1 913	11 807	3 966	8 007	27 638	770	3 244	1 962	7 400	8 494	450	2 721	150	25 200	183	4 716	2 095	2 857	32 773	26
27	Tortorici.....	10 124	10 007	4 062	466	13 070	24 386	51 991	2 671	380	5 912	12 859	28 535	41	18 734	25	429	69 606	15 000	885	3 500	4 462	74 953	27
28	Ueria.....	3 417	3 049	450	3 970	5 517	4 222	17 208	864	200	2 958	4 825	4 488	1 595	2 615	17 545	390	300	247	1 094	18 939	28
TOTALE.....		95 899	129 887	72 763	167 166	140 036	115 451	625 243	51 972	30 917	71 530	217 852	198 114	6 292	157 360	5 359	1 653	11 413	752 492	115 252	32 979	45 060	90	85 633	871 194	

Riepilogo per

30	Castroreale.....	93 265	136 718	136 283	251 866	97 493	91 125	719 425	60 617	35 949	75 084	212 017
27	Messina.....	217 184	172 844	1 903 293	200 883	309 655	210 510	2 833 195	189 351	136 357	295 130	930 543
12	Mistretta.....	54 576	322 812	51 286	73 927	82 865	92 653	623 544	92 621	29 207	60 511	206 496
28	Patti.....	95 899	129 887	72 763	167 166	140 036	115 451	625 243	51 972	30 917	71 530	217 852
97	Totale della provincia.....	460 924	762 291	2 163 625	696 732	623 970	548 739	4 801 437	394 594	232 460	503 155	1 596 903

PROVINCIA

Circ. di Abbiategrasso.												
1	Abbiategrasso.....	10 481	8 074	21 010	78 416	18 752	530	124 782	22 701	6 086	17 774	41 915
2	Albairate.....	2 360	582	300	16 971	935	18 788	95	2 420	2 507	6 633
3	Arconate.....	2 900	157	981	11 400	539	12 477	1 330	2 693	5 930
4	Bareggio.....	3 113	390	1 000	10 700	1 145	143	13 378	332	957	2 383	5 556
5	Bernate Ticino.....	1 677	235	830	9 564	245	10 374	46	1 050	1 385	3 426

Numero d'ordine	EFFETTIVE							MOVIMENTO di capitali		DIFFERENZA del residui		PARTITE di giro e contabilità speciali	TOTALI generale delle entrate uguali a quello delle spese	Numero d'ordine
	OBBLIGATORIE STRAORDINARIE			FACOLTATIVE				della ENTRATA	della SPESA	Attiva	Passiva			
	Opere pubbliche	Istruzione pubblica	Altre spese	Opere pubbliche	Istruzione pubblica	Altre spese	TOTALE							
1	586	51	33 062	866	300	359	59 440	36 301	3 000	2 767	65 207	1
2	1 976	690	8 426	80	1 397	9 903	2
3	2 527	2 776	345	9 802	600	582	1 229	11 631	3
4	5 230	1 727	1 000	10	13 417	266	740	14 157	4
5	4 528	1 402	500	14 035	706	1 701	2 507	17 248	5
6	1 081	415	7 563	500	2 000	325	8 388	6
7	3 555	2 023	425	11 736	717	12 473	7
8	8 926	4 466	27 695	2 262	29 957	8
9	1 000	575	2 809	33	1 286	16 147	1 488	17 635	9
10	1 672	4 966	14 823	1 172	1 891	1 394	17 389	10
11	5 840	509	16	18	13 533	229	824	14 357	11
12	558	35	992	10 815	1 851	12 666	12
13	2 943	1 272	133	1 665	12 179	1 000	1 630	13 809	13
14	2 869	225	2 584	30	87	12 272	314	588	1 092	13 678	14
15	21 224	955	17 778	72 344	1 729	10 869	83 213	15
16	1 043	1 772	1 106	8 888	2 179	503	9 391	16
17	66 737	2 070	9 607	130 156	61 774	5 169	4 287	19 987	155 312	17
18	2 708	4 125	15 724	1 870	772	16 496	18
19	2 636	11 264	570	250	1 246	30 648	1 375	3 637	3 277	1 983	36 268	19
20	4 786	941	5 876	23 200	2 000	4 804		

Milano

TAV. I. — Bilanci dei comuni per l'anno

1884 riassunti per titoli principali.

Milano

Numero d'ordine	COMUNI	Popolazione presente al 31 dicembre 1881	ENTRATE EFFETTIVE					SPESA				EFFETTIVE						MOVIMENTO di capitali		DIFFERENZA del residuo		PARTITE di giro e contabilità speciali	TOTALE generale delle entrate uguale a quello delle spese	Numero d'ordine			
			ORDINARIE				STRAORDINARIE	TOTALE	OBBLIGATORIE ORDINARIE				OBBLIGATORIE STRAORDINARIE			FACOLTATIVE			della ENTRATA	della SPESA	Attiva				Passiva		
			Rendite patrimoniali	Dazio di consumo comunale	Sovrimposta sui terr. e sui fabbricati	Altre entrate			Oneri patrimoniali	Opere pubbliche	Istruzione pubblica	Altre spese	Opere pubbliche	Istruzione pubblica	Altre spese	Opere pubbliche	Istruzione pubblica	Altre spese								TOTALE	
																											Entrate
6	Besate.....	1 767	710	165	11 905	1 195	10	13 985	137	1 050	1 440	4 507	313	790	6 201	14 438	453	515	14 953	6	
7	Binasco.....	1 476	1 200	1 100	8 077	3 162	234	13 773	286	1 185	2 085	7 672	416	70	2 472	14 188	415	5 830	20 018	7	
8	Boffalora sopra Ticino.....	1 623	200	500	11 158	1 344	13 104	88	1 170	1 216	4 400	150	1 220	10	3 564	11 857	1 217	979	14 083	8	
9	Bubbiano.....	545	201	3 580	114	3 898	17	626	678	1 923	130	60	421	3 855	43	217	4 145	9	
10	Buscate.....	1 910	285	677	5 060	2 731	50	8 803	83	580	1 255	5 285	4 673	30	769	12 675	3 872	704	13 379	10	
11	Busto Garolfo.....	4 008	615	745	16 017	2 889	21	20 287	1 442	2 360	4 288	11 804	1 020	40	150	21 101	1 000	1 817	1 765	23 869	11	
12	Calvignasco.....	549	5	2 776	110	2 891	195	599	1 911	123	61	369	3 261	370	218	3 479	12	
13	Casarile.....	925	165	7 820	421	8 406	560	1 350	1 277	3 677	764	90	1 522	9 210	2 000	2 000	831	885	12 125	13	
14	Cassinetta di Lugagnano.....	1 131	60	156	5 360	615	10	6 201	670	1 401	2 276	1 003	20	1 691	7 061	860	800	7 861	14	
15	Castano Primo.....	4 453	4 236	870	12 902	2 118	860	20 986	1 185	1 909	3 169	10 234	8 400	670	55	60	2 597	28 279	8 000	1 000	293	2 621	31 903	15	
16	Cislano.....	2 050	305	220	13 462	357	260	11 604	66	1 550	2 852	4 168	70	1 570	30	5 267	15 573	969	1 182	16 755	16	
17	Corbetta.....	5 405	60	1 765	17 998	2 614	2 027	24 464	1 032	1 740	5 461	7 501	1 270	75	8 012	25 121	1 500	1 307	461	2 979	29 407	17	
18	Cuggiono.....	5 364	8 097	3 396	13 464	3 045	950	28 952	3 180	2 115	5 763	12 078	750	50	559	772	960	2 168	28 395	800	243	7 135	36 330	18	
19	Gaggiano.....	3 298	479	1 370	20 262	2 963	500	25 574	141	5 240	5 840	11 302	2 509	300	70	2 654	28 047	2 473	4 238	32 285	19	
20	Guido Visconti.....	651	320	25	6 462	178	6 985	42	673	1 063	3 016	550	1 150	1 500	7 994	1 009	517	8 511	20	
21	Inveruno.....	2 930	406	476	13 381	957	535	15 755	352	1 250	3 002	5 909	935	195	4 876	16 519	764	1 425	17 944	21	
22	Lacchiarella.....	3 858	201	483	27 616	1 771	53	30 127	89	3 864	5 132	13 791	400	765	680	8 723	33 411	3 600	458	175	2 814	36 746	22	
23	Lonate Pozzolo.....	4 923	1 856	1 495	25 856	4 722	280	31 209	1 618	4 594	4 472	11 472	2 467	1 350	180	6 418	32 571	1 638	2 132	36 311	23	
24	Magenta.....	6 225	827	6 050	21 738	6 793	70	35 478	906	2 615	6 383	17 395	2 400	900	5 190	35 791	313	7 880	43 671	24	
25	Magnago.....	3 818	1 200	330	15 465	2 054	200	19 249	1 086	1 000	3 123	7 769	4 781	90	1 400	19 249	1 811	21 060	25	
26	Marcallo con Casone.....	2 221	1 044	310	9 892	549	500	12 295	183	700	2 028	4 780	600	200	800	4 135	13 427	1 132	634	14 061	26	
27	Mesero.....	1 300	1 092	152	5 363	224	6 831	220	1 150	1 097	3 125	600	150	2 019	8 361	1 530	433	8 794	27	
28	Morimondo.....	1 772	450	10	13 600	1 005	820	15 885	279	2 120	3 250	8 337	963	200	350	2 431	17 950	2 015	1 513	19 443	28	
29	Motta Visconti.....	2 825	950	11 834	3 936	1 270	17 990	65	1 160	3 060	8 386	584	940	60	800	3 486	18 541	551	750	19 291	29	
30	Nosate.....	539	136	7	2 995	66	11	3 218	48	269	878	1 650	20	300	304	30	266	3 773	555	167	3 910	30	
31	Noviglio.....	1 261	350	11 490	512	80	12 432	122	2 090	2 514	6 544	559	40	15	1 720	13 604	1 172	797	14 401	31	
32	Ozzero.....	1 228	205	8 638	477	9 320	85	1 100	1 132	3 325	220	12	3 961	9 835	515	300	10 135	32	
33	Robecchetto con Induno.....	1 932	80	110	8 887	121	9 228	190	1 050	1 255	2 398	550	1 000	80	2 868	9 391	163	435	9 826	33	
34	Robecco sul Naviglio.....	3 274	405	680	17 113	365	45	18 608	278	2 050	2 903	11 228	1 897	55	50	1 545	20 006	1 398	1 673	21 679	34	
35	Rosate.....	2 492	60	520	20 394	1 107	22 081	85	3 499	1 289	7 112	3 000	95	1 710	5 990	22 780	699	672	23 452	35	
36	Santo Stefano Ticino.....	1 214	50	21	6 000	249	211	6 531	135	350	1 078	2 864	2 112	20	630	7 189	110	768	474	7 773	36	
37	Sedriano.....	2 319	300	1 860	11 841	1 181	694	15 876	1 137	916	2 323	5 264	5 000	3 950	50	1 574	20 214	1 200	5 538	2 002	23 416	37	
38	Turbigo.....	1 756	215	850	6 191	733	7 939	212	750	1 196	1 807	1 000	1 100	66	2 888	9 019	1 030	662	9 681	38	
39	Vernezzo.....	728	211	60	6 400	314	40	7 025	158	960	1 546	3 541	285	70	80	1 087	7 727	702	587	8 314	39	
40	Vernate.....	1 915	239	14 924	459	15 822	1 218	2 603	3 402	8 799	65	240	138	1 794	18 259	2 437	1 347	19 606	40	
41	Vittuone.....	1 963	50	580	7 132	467	8 229	792	1 613	4 656	1 000	36	1 486	9 583	1 354	1 090	10 673	41	
42	Zelo Surrigone.....	442	60	25	3 600	143	40	3 868	31	550	637	2 372	322	55	30	405	4 402	534	273	4 675	42	
43	Zibido San Giacomo.....	2 110	90	20 670	1 458	22 218	105	4 740	3 181	8 890	2 309	209	3 108	22 512	324	1 312	23 854	43	
	TOTALE.....	108 761	35 651	52 264	569 374	75 040	10 617	742 976	40 035	74 428	121 655	306 654	13 917	6 533	56 342	4 662	9 256	128 373	761 855	15 100	41 419	46 640	1 442	88 142	892 858		
	Circ. di Gallarate.																										
1	Albizzate.....	1 992	187	225	10 992	1 043	58	12 505	386	2 150	2 131	5 198	2 200	355	520	12 940	435	871	13 811	1	
2	Arluno.....	3 061	25	780	10 611	1 272	12 718	368	1 109	2 655	9 033	919	50	40	14 174	1 456	1 983	16 157	2	
3	Arzago.....	3 373	2 961	300	16 196	1 114	489	21 060	1 132	2 215	4 360	8 642	250	2 400	4 650	18	1 311	24 988	360	250	3 818	1 161	26 399	3	
4	Busto Arsizio.....	13 233	7 500	7 460	64 023	35 615	2 370	116 968	29 028	5 200	27 614	37 721	6 025	305	45 250	3 050	350	4 196	158 739	42 371	600						

Milano

TAV. I. — Bilanci dei comuni per l'anno

1884 riassunti per titoli principali.

Milano

Numero d'ordine	COMUNI	Popolazione presente al 31 dicembre 1881	ENTRATE EFFETTIVE					SPESA				EFFETTIVE						MOVIMENTO di capitali		DIFFERENZA dei residui		PARTITE di giro e contabilità speciali	TOTALE generale delle entrate uguali a quello delle spese	Numero d'ordine		
			ORDINARIE				STRAORDINARIE	TOTALE	OBBLIGATORIE ORDINARIE				OBBLIGATORIE STRAORDINARIE			FACOLTATIVE			TOTALE	della ENTRATA	della SPESA				Attiva	Passiva
			Rendite patrimoniali	Dazio di consumo comunale	Sovrimposta sui terr. e sui fabbricati	Altre entrate			Oneri patrimoniali	Opere pubbliche	Istruzione pubblica	Altre spese	Opere pubbliche	Istruzione pubblica	Altre spese	Opere pubbliche	Istruzione pubblica	Altre spese								
8	Cardano al Campo.....	2 357	103	280	8 014	1 501	9 898	817	1 600	2 109	5 670	400	25	10 621	723	1 428	12 019	8
9	Caronno Milanese.....	2 688	230	631	12 314	1 249	14 424	1 847	1 060	2 685	7 315	800	50	14 608	184	610	15 218	9
10	Casale Litta.....	2 492	2 730	90	11 724	260	50	14 854	470	1 750	2 484	4 005	2 450	30	2 398	13 737	1 117	1 007	15 861	10
11	Casorezzo.....	2 435	168	370	11 800	846	391	13 575	865	1 705	2 669	6 260	1 459	55	1 328	14 355	760	1 116	15 451	11
12	Cassano Magnago.....	3 598	413	890	18 993	2 062	22 358	400	4 400	3 513	8 397	4 800	70	1 320	1 100	1 988	25 988	300	3 330	2 735	28 723	12
13	Castellanza.....	2 341	6	550	10 686	2 325	400	13 967	1 244	1 470	2 580	3 982	700	110	3 730	13 936	800	769	1 760	16 496	13
14	Cerro Maggiore.....	2 598	200	600	9 243	751	100	10 894	932	1 200	1 810	5 801	938	200	13	10 894	919	11 843	14
15	Cislago.....	2 545	350	12 313	940	13 603	3	1 650	2 601	3 690	400	1 100	4 820	14 664	1 061	657	15 321	15
16	Cornaredo.....	3 548	219	850	13 381	1 543	15 993	28	1 570	3 266	8 823	600	250	1 706	16 248	253	2 798	19 046	16
17	Crenna.....	2 050	156	10 400	355	424	11 935	275	1 650	1 470	4 443	2 760	35	1 360	11 993	658	1 061	13 054	17
18	Fagnano Olona.....	3 818	289	250	15 479	1 678	17 696	909	2 600	2 875	7 281	2 200	600	29	570	17 064	632	507	18 203	18
19	Ferno.....	2 112	685	367	7 509	703	9 264	163	1 050	1 873	3 887	775	666	1 226	9 620	606	803	10 673	19
20	Gallarate.....	8 442	17 046	18 000	55 027	19 297	2 730	112 120	32 120	6 389	14 273	29 884	5 802	5 400	2 900	3 899	103 631	200	5 000	3 689	24 283	136 603	20
21	Gercuzano.....	1 896	10	373	8 486	386	9 255	40	1 500	1 396	5 040	100	325	696	9 097	158	743	9 998	21
22	Golasceca.....	1 800	894	355	6 433	673	8 355	817	760	983	4 484	400	462	7 906	449	2 144	10 499	22
23	Gorla Minore.....	3 781	46	1 415	15 665	917	100	18 143	667	1 946	3 374	5 992	2 740	165	1 665	16 549	1 594	3 502	21 645	23
24	Jerago con Besnate.....	1 782	55	320	6 509	432	1 455	8 771	97	1 080	2 145	3 790	5 096	875	30	125	467	13 705	3 425	3 425	4 934	314	17 474	24
25	Lainate.....	4 552	185	938	18 457	1 400	20 980	68	2 793	5 155	6 617	1 000	924	100	6 300	22 957	1 977	2 160	25 117	25
26	Legnano.....	7 883	626	5 635	44 883	10 265	1 890	63 299	3 214	5 200	8 256	22 709	5 100	74 600	1 800	600	660	9 009	131 148	80 030	9 700	2 481	11 497	154 826	26
27	Lucernate.....	656	40	2 817	59	2 916	477	527	1 480	2	50	347	10	176	3 069	153	170	3 239	27
28	Marnate.....	1 001	120	298	3 245	282	99	4 044	211	672	1 092	2 142	200	20	320	80	222	4 959	3 564	3 635	984	334	8 926	28
29	Mornago.....	1 833	300	80	8 779	391	200	9 750	280	1 300	1 870	4 215	200	9 815	65	66	9 881	29
30	Nerviano.....	4 658	15	1 535	19 415	1 742	20	22 727	1 570	2 300	3 564	6 509	200	50	1 445	200	50	7 475	23 363	4 680	6 300	2 256	2 722	32 385	30
31	Oggiona con Santo Stefano.....	698	13	4 143	185	40	4 381	817	318	999	1 989	502	15	4 580	199	221	4 801	31
32	Olgiate Olona.....	1 940	400	6 453	1 564	150	8 567	1 318	1 450	1 848	3 976	754	130	300	250	618	10 644	5 837	5 837	2 077	906	17 387	32
33	Orago.....	1 042	50	99	5 344	310	5 803	72	927	1 836	2 638	383	145	6 041	238	423	6 464	33
34	Origgio.....	1 765	383	257	13 476	278	300	14 694	998	1 155	1 722	6 095	2 454	60	660	13 194	1 500	464	15 158	34
35	Parabiago.....	4 858	240	2 170	21 635	2 224	540	26 809	1 301	3 200	3 689	12 259	900	1 150	4 323	26 822	13	2 862	29 684	35
36	Pogliano.....	1 557	191	200	7 487	796	115	8 789	340	600	1 193	3 461	69	1 958	100	810	8 531	258	780	9 569	36
37	Pregnana.....	1 304	380	237	7 186	225	8 028	235	758	1 416	3 821	260	26	1 275	7 791	237	517	8 575	37
38	Rescaldina.....	1 891	240	232	9 591	323	1 551	11 937	533	1 155	2 432	3 510	650	800	45	1 570	11 045	2 056	1 164	685	13 786	38
39	Rhò.....	4 562	2 024	4 815	18 665	2 839	28 343	1 897	2 275	4 769	10 776	1 404	6 200	300	500	28 421	78	5 489	33 910	39
40	Sacconago.....	3 512	1 553	390	14 168	1 487	600	18 198	2 663	1 400	2 656	5 636	12 400	1 770	50	3 715	30 290	12 000	603	695	1 411	32 304	40
41	Samarate.....	3 756	217	900	17 368	1 403	33	19 921	960	1 602	3 991	5 968	3 119	2 600	45	1 735	20 020	99	1 913	21 933	41
42	San Giorgio su Legnano.....	1 478	80	272	5 069	554	5 975	96	761	1 311	3 871	288	31	192	6 550	575	710	7 260	42
43	San Vittore Olona.....	1 025	95	185	4 016	864	5 160	200	835	1 123	2 864	623	10	411	6 066	906	654	6 720	43
44	Saronno.....	6 497	1 087	10 929	28 610	15 986	110	56 672	7 904	4 063	9 352	20 876	2 435	2 130	1 928	7 024	55 762	910	16 423	73 095	44
45	Sesto Calende.....	3 668	1 448	1 488	13 370	3 943	20 249	1 251	2 967	1 963	7 685	1 590	660	2 633	18 749	1 500	6 297	26 546	45
46	Solbiate Olona.....	875	158	4 232	489	4 879	291	450	1 180	1 827	50	150	230	4 178	701	389	5 268	46
47	Somma Lombarda.....	5 234	3 843	1 620	19 921	3 753	500	29 637	2 240	3 253	4 773	9 372	1 700	1 820	850	70	6 082	30 160	523	4 250	34 410	47
48	Sumirago.....	2 349	1 213	300	8 491	319	500	10 823	416	842	3 524	4 899	915	50	10 646	177	93	10 916	48
49	Uboldo.....	2 357	615	12 444	669	13 728	21	2 542	1 998	8 128	400	60	270	42	13 461	267	933	14 661	49
50	Vanzago.....	1 587	306	10 484	292	219	11 301	1 357	700	1 248	3 833	2 388	25	610	10 161	1 140	491	11 792	50
51	Vergiate.....	3 395	1 380	382	15 571	539	100	17 972	591	3 320	3 638	7 393	1 650	100	1 492	18 204	232	918	19 122	51
52	Vizzola Ticino.....	348	337	36	3 419	185	200	4 177	540	300	622	2 415	290	10	4 177	319	4 496	52
TOTALE.....		153 486	49 881	69 872	709 720	130 234	15 772	975 482	104 678	95 979	172 270	367 621	30 684	91 120	117 377	17 586	12 712	93 620	1 103 650	152 917	43 778	31 270	12 241	145 072	1 304 741	

Milano

TAV. I. — Bilanci dei comuni per l'anno

1884 riassunti per titoli principali.

Milano

Numero d'ordine	COMUNI	Popolazione presente al 31 dicembre 1881	ENTRATE EFFETTIVE					SPESA				EFFETTIVE						MOVIMENTO di capitali		DIFFERENZA del residuo		PARTITE di giro e contabilità speciali	TOTALE generale delle entrate uguali a quello delle spese	Numero d'ordine		
			ORDINARIE				STRAORDINARIE	TOTALE	OBBLIGATORIE ORDINARIE				OBBLIGATORIE STRAORDINARIE			FACOLTATIVE			della ENTRATA	della SPESA	Attiva				Passiva	
			Rendite patrimoniali	Dazio di consumo comunale	Sovrimposta sui terr. e sui fabbricati	Altre entrate			Oneri patrimoniali	Opere pubbliche	Istruzione pubblica	Altre spese	Opere pubbliche	Istruzione pubblica	Altre spese	TOTALE	Opere pubbliche	Istruzione pubblica								Altre spese
Circondario di Lodi:																										
1	Abbadia Cereto	488	114	3 804	73	3 991	15	420	878	2 051	320	66	475	4 225	231	80	4 805	1
2	Bertonico	1 986	231	11 300	658	12 189	39	1 813	1 370	8 093	658	60	122	1 285	13 470	1 281	1 414	14 884	2
3	Boffalora d'Adda	819	139	80	4 570	541	5 330	58	915	1 263	1 764	310	188	551	5 799	469	124	5 923	3
4	Borghetto Lodigiano	5 815	1 490	600	32 220	2 308	40	36 658	2 022	6 071	5 587	16 662	1 000	100	2 164	920	4 675	39 201	2 543	6 077	45 278	4
5	Brembio	3 082	785	19 481	824	21 090	12	4 324	2 243	6 278	150	30	1 382	15	50	6 582	21 066	24	2 123	23 213	5
6	Camalrago	1 390	195	6 822	347	7 364	20	675	1 980	3 443	1 000	200	845	8 163	799	634	8 797	6
7	Cantonale	107	1 584	1 584	10	121	873	290	1 462	122	87	1 671	7
8	Casaleto Lodigiano	1 064	150	10 945	490	30	11 555	123	1 500	1 875	3 854	561	20	56	960	8 919	1 700	906	485	12 040	8
9	Casalmaio	987	382	200	5 712	176	6 470	827	1 680	1 287	3 180	174	62	15	651	7 876	1 406	596	8 472	9
10	Casale Pusterlengo	6 304	2 429	8 120	28 245	8 231	1 650	48 678	4 447	7 250	9 134	16 609	50	4 231	50	2 209	4 177	48 148	1 700	1 170	21 072	70 920	10
11	Caselle Landi	2 633	30	60	9 887	702	10 679	40	1 165	1 288	6 011	1 075	150	3 958	13 687	500	3 508	929	15 116	11
12	Caselle Lurani	1 165	80	8 843	268	9 191	150	1 745	1 182	3 792	1 409	30	883	9 191	282	9 473	12
13	Castelnuovo Bocca d'Adda	2 510	1 479	760	11 450	2 225	207	16 121	739	2 420	2 507	4 896	1 000	600	639	3 320	16 121	2 177	18 298	13
14	Castiglione d'Adda	3 816	639	1 450	17 710	1 318	21 117	421	2 115	3 229	5 084	1 759	63	134	6 725	19 530	1 587	4 698	25 725	14
15	Cavacurta	1 475	215	265	8 092	183	8 758	122	1 115	1 106	4 161	976	604	1 621	9 705	947	827	10 532	15
16	Cavenago d'Adda	2 521	1 639	178	12 569	1 254	15 640	425	2 130	2 453	4 269	400	1 600	175	4 206	15 652	900	912	1 836	18 388	16
17	Cazzimani	1 376	115	8 681	324	9 120	15	1 790	1 366	4 766	500	1 670	10 107	987	341	10 448	17
18	Cervignano	920	140	235	4 661	248	5 284	9	1 645	1 203	1 781	500	6	451	5 690	316	399	5 999	18
19	Codogno	11 444	10 008	23 275	66 689	18 436	2 477	120 885	6 517	9 950	18 140	46 359	2 874	6 000	19 765	11 900	121 505	200	420	32 495	154 000	19
20	Comazzo	1 177	80	7 804	496	8 380	6	870	1 365	2 674	380	177	3 499	8 971	350	941	564	9 885	20
21	Cornigliano Laudense	948	120	296	5 859	472	6 747	16	995	1 270	3 108	1 030	73	540	7 032	285	1 081	8 116	21
22	Coro Giovine	1 924	451	300	11 606	235	12 595	118	2 413	1 351	6 107	1 000	1 200	70	1 896	14 155	1 560	1 752	15 907	22
23	Corno Vecchio	800	100	60	6 927	318	7 405	9	1 310	1 216	2 838	1 400	150	1 887	8 810	1 405	526	9 336	23
24	Corte Palasio	1 824	281	120	9 845	354	10 600	50	1 290	2 073	5 410	809	102	140	1 366	11 231	631	269	11 500	24
25	Crespiatica	1 237	93	215	5 413	581	6 302	58	487	1 511	2 749	592	140	563	674	6 774	472	636	7 410	25
26	Dresano	635	40	114	5 204	126	5 484	5	883	1 311	2 230	1 200	69	120	5 818	334	328	6 146	26
27	Fombio	2 012	700	10 781	210	411	12 102	13	475	2 737	3 984	2 073	45	2 755	12 102	1 360	13 462	27
28	Galgagnano	477	39	21	4 100	189	4 349	30	790	1 196	1 606	37	83	627	4 369	20	628	4 997	28
29	Graffignano	2 049	156	377	12 137	593	1 590	14 853	1 483	2 830	1 529	7 967	400	20	1 111	15 340	487	1 403	16 743	29
30	Guardamiglio	2 411	21	700	5 672	1 878	8 274	42	1 141	1 350	4 769	40	700	60	804	8 906	500	132	2 583	11 489	30
31	Livraga	3 351	216	530	14 500	710	15 956	36	3 395	2 016	9 299	723	209	1 953	17 631	1 675	2 362	19 993	31
32	Lodi	25 804	24 524	265 700	90 000	51 623	11 155	443 002	58 526	25 775	42 105	172 397	1 000	31 132	11 500	45 322	49 523	437 280	28 599	22 877	180 965	646 844	32
33	Lodi Vecchio	3 399	655	1 702	23 522	1 530	20	27 429	3 405	4 033	3 893	8 694	200	850	171	5 960	27 206	2 000	1 777	2 491	31 697	33
34	Maccastorna	413	340	28	5 440	150	5	5 963	1	1 150	677	1 542	250	70	2 233	5 923	40	374	6 337	34
35	Mairago	2 074	211	400	13 000	408	14 019	244	3 432	1 755	6 078	100	30	1 170	200	3 960	16 969	2 950	1 381	18 350	35
36	Malco	4 133	2 032	1 400	20 133	2 064	300	25 929	1 675	2 672	4 589	10 396	4 300	978	6 222	30 832	5 400	497	5 364	36 693	36
37	Marudo	1 699	35	10 318	347	10 700	1 026	810	2 221	6 568	600	948	12 176	508	1 984	395	13 079	37
38	Massalengo	1 660	525	185	9 400	350	10 460	638	1 180	1 779	4 854	516	89	1 010	10 066	394	997	11 457	38
39	Meleti	1 163	151	6 715	523	5	7 394	84	940	1 239	2 663	450	260	3 231	8 867	50	1 423	979	9 846	39
40	Merlino	1 005	130	167	5 896	438	6 651	20	1 360	1 163	3 798	300	24	583	7 218	597	612	7 890	40
41	Montanaso Lombardo	978	509	6	5 707	200	6 422	92	1 483	1 529	2 954	500	62	391	7 011	589	628	7 639	41
42	Mulazzano	2 798	277	995	19 000	570	20 842	50	3 960	3 548	7 380	1 200	100	2 175	225	2 235	20 873	31	1 552	22 425	42
43	Orto Litta	1 923	525	10 985	1 346	12 856	136	1 365	1 600	4 105	927	346	220	3 237	11 936	1 000	80	1 499	14 435	43
44	Ospedaletto Lodigiano	1 819	741	320	8 178	444	9 693	311	1 644	1 446	3 500	700	135	4 310	12 046	2 363	1 106	13 152	44
45	Ossago	1 737	200	11 618	677	12 495	807	1 953	1 156	3 985	2 470	113	682	11 146	1 000	349	1 012	13	

TAV. I. — Bilanci dei comuni per l'anno

Milano

Numero d'ordine	COMUNI	Popolazione presente al 31 dicembre 1881	ENTRATE EFFETTIVE					SPESA				
			ORDINARIE				STRAORDINARIE	OBBLIGATORIE ORDINARIE				
			Rendite patrimoniali	Dazio di consumo comunale	Sovrimposta sul terr. e sui fabbricati	Altre entrate		TOTALE	Oneri patrimoniali	Opere pubbliche	Istruzione pubblica	Altre spese
49	San Colombano al Lambro...	6 956	690	1 600	35 398	10 548	510	48 746	9 722	4 400	6 646	18 978
50	San Fiorano.....	1 560	92	154	11 257	245	11 748	142	2 060	1 630	4 813
51	San Martino in Strada.....	2 585	425	644	12 447	565	14 081	122	3 090	1 705	6 728
52	San Rocco al Porto.....	3 008	285	10 597	2 165	12 997	1 067	1 005	2 133	7 102
53	Sant'Angelo Lodigiano.....	8 415	46	10 862	33 612	6 685	51 205	4 649	7 619	6 865	19 556
54	Santo Stefano al Corno.....	2 493	280	320	12 819	211	406	14 036	72	3 193	1 386	7 976
55	San Zenone al Lambro.....	1 309	200	240	6 761	319	1 424	8 944	97	1 388	1 565	3 371
56	Secugnago.....	1 568	636	230	9 000	375	50	10 291	356	1 760	982	4 055
57	Senna Lodigiana.....	3 447	330	350	29 500	1 138	25 318	321	3 780	3 945	11 714
58	Somaglia.....	3 109	494	22 228	1 653	100	24 475	271	3 460	4 520	6 837
59	Sordio.....	450	44	2 397	115	2 556	9	475	702	2 208
60	Terranova dei Passerini.....	1 735	306	8 594	544	9 444	232	2 080	1 386	2 431
61	Tribiano.....	557	5 300	310	40	5 650	1 663	1 063	1 774
62	Turano.....	2 263	5	294	17 402	570	18 271	3 410	2 168	8 166
63	Valera Fratta.....	1 062	218	167	5 966	80	6 431	26	988	1 147	2 560
64	Villanuova Sillaro.....	2 095	330	15	12 000	629	12 974	401	2 061	2 440	5 869
65	Villavesco.....	2 081	350	11 000	620	11 970	70	2 300	1 895	6 289
66	Vittadone.....	724	99	27	5 939	199	6 264	15	1 320	627	2 724
67	Zelo Buon Persico.....	2 248	110	315	12 479	551	13 458	2 775	2 137	4 407
68	Zorlesco.....	1 951	360	350	10 055	432	11 197	73	1 560	1 814	5 543
	TOTALE.....	173 887	56 474	328 898	909 160	135 525	21 987	1 452 044	104 013	173 483	197 495	582 288

Circondario di Milano.

1	Affori.....	7 236	443	3 200	36 950	3 225	43 818	3 655	6 276	9 208	10 852
2	Arese.....	1 951	196	8 129	557	126	9 008	1 750	1 312	4 750
3	Assago.....	994	38	7 563	704	8 305	1 550	1 231	4 157
4	Baggio.....	3 172	191	400	17 601	1 509	19 701	42	3 670	3 558	7 785
5	Basiglio.....	1 114	68	5 944	158	6 170	1 327	700	1 148	2 660
6	Basiglio.....	620	35	9 384	311	780	10 510	120	1 310	1 346	3 214
7	Bellinzago Lombardo.....	1 425	210	8 002	1 036	6	9 254	437	751	1 441	2 564
8	Bollate.....	5 206	32	1 500	23 345	852	25 729	45	2 670	5 114	11 285
9	Buccinasco.....	1 810	269	620	13 876	938	15 703	224	2 050	2 965	8 739
10	Busnago.....	1 652	140	5 190	270	5 600	1 779	1 132	2 141
11	Bussero.....	1 775	516	7 487	432	8 435	262	1 122	1 309	2 155
12	Cambiago.....	2 395	176	10 200	455	10 831	2	2 400	2 371	5 571
13	Carpiano.....	1 787	270	205	11 785	885	2	13 147	111	4 248	1 526	6 487
14	Cassano d'Adda.....	7 461	3 550	24 511	6 462	125	34 648	909	4 683	8 511	14 789
15	Cassina de' Pecchi.....	1 479	182	712	13 380	2 091	16 365	480	2 159	2 126	4 746
16	Cassina del Pero.....	394	120	2 614	300	105	3 139	36	465	468	1 625
17	Cerchiate.....	262	2 461	21	2 482	424	227	693
18	Cernusco sul Naviglio.....	5 603	1 000	3 600	18 544	494	23 638	472	3 580	2 835	10 085
19	Cerro al Lambro.....	1 197	150	11 612	493	20	12 275	1 667	1 640	1 790	3 833
20	Cesano Boscone.....	761	150	100	5 314	1 265	150	6 979	221	790	1 213	3 405
21	Cesate.....	1 439	177	200	6 906	224	100	7 607	100	1 047	1 188	3 949
22	Chiaravalle Milanese.....	2 313	620	720	18 111	760	20 211	108	3 350	2 086	7 295
23	Colturano.....	867	213	130	7 785	205	290	8 623	26	2 010	1 780	3 297
24	Cormanno.....	2 017	675	6 450	459	7 584	31	640	2 247	4 236
25	Cornate.....	4 181	444	593	12 983	1 541	10	15 571	95	4 581	3 084	6 641

1884 riassunti per titoli principali.

Milano

Numero d'ordine	EFFETTIVE							MOVIMENTO di capitali		DIFFERENZA dei residui		PARTITE di giro e contabilità speciali	TOTALM generale delle entrate uguali a quello delle spese	Numero d'ordine
	OBBLIGATORIE STRAORDINARIE			FACOLTATIVE				della ENTRATA	della SPESA	Attiva	Passiva			
	Opere pubbliche	Istruzione pubblica	Altre spese	Opere pubbliche	Istruzione pubblica	Altre spese	TOTALE							
49	145	200	1 650	920	5 090	47 746	1 000	12 187	60 933	49
50	30	996	9	2 158	11 748	1 795	13 543	50
51	65	910	50	135	1 480	14 285	1 515	15 830	51
52	200	841	150	200	1 750	14 457	1 460	575	15 032	52
53	6 217	2 521	825	7 141	55 393	693	4 881	17 006	73 092	53
54	1 000	305	2 355	16 287	2 251	1 581	17 868	54
55	1 224	350	131	818	8 944	350	9 294	55
56	300	30	1 160	50	3 112	11 805	1 514	916	12 721	56
57	1 200	50	1 250	600	40	1 308	24 208	1 110	2 823	28 141	57
58	1 900	100	321	6 993	24 402	73	1 953	26 428	58
59	325	46	6	275	4 046	1 490	224	4 270	59
60	400	70	700	60	1 585	7 315	402	826	10 672	60
61	530	20	3 167	9 816	402	826	10 672	61
62	2 381	85	2 511	18 751	480	1 164	19 915	62
63	320	30	447	5 518	913	415	6 846	63
64	2 821	1 117	14 824	105	1 745	1 429	16 253	64
65	190	1 209	126	1 390	13 569	296	1 303	1 184	14 753	65
66	2 102	105	147	690	7 730	1 460	469	8 199	66
67	100	205	4 180	13 804	346	1 551	15 355	67
68	300	40	1 018	80	352	2 166	12 952	1 755	1 392	14 344	68
	10 610	2 310	109 427	22 019	79 087	210 234	1 490 966	6 551	40 982	79 368	6 015	345 171	1 883 134	

Milano

TAV. I. — Bilanci dei comuni per l'anno 1884 riassunti per titoli principali.

Milano

Numero d'ordine	COMUNI	Popolazione presente al 31 dicembre 1881	ENTRATE EFFETTIVE					SPESE EFFETTIVE				MOVIMENTO di capitali				DIFFERENZA del residui		PARTITE di giro e contabilità speciali	TOTALE generale delle entrate uguali a quello delle spese	Numero d'ordine								
			ORDINARIE				STRAORDINARIE	TOTALE	OBLIGATORIE ORDINARIE				OBLIGATORIE STRAORDINARIE				FACOLTATIVE				della ENTRATA	della SPESA	Attiva	Passiva				
			Rendite patrimoniali	Dazio di consumo comunale	Sovrimposta sui terreni e sui fabbricati	Altre entrate			Oneri patrimoniali	Opere pubbliche	Istruzione pubblica	Altre spese	Opere pubbliche	Istruzione pubblica	Altre spese	Opere pubbliche	Istruzione pubblica								Altre spese	TOTALE	della ENTRATA	della SPESA
26	Corsico.....	1 930	590	1 865	15 650	3 545	21 650	58	2 020	2 906	8 546	160	500	3 967	20	360	3 113	21 650	5 153	26 803	26		
27	Crescenazogno.....	2 030	5	1 125	7 862	1 976	10 968	395	1 200	1 186	5 551	590	650	140	1 870	11 582	900	1 514	2 217	14 693	27		
28	Cusago.....	1 210	255	150	8 667	280	9 352	26	1 099	1 583	2 445	5 700	70	5 021	15 911	5 200	1 392	928	16 872	28		
29	Garbagnate Milanese.....	2 250	584	476	11 952	540	13 552	2 491	1 467	1 821	3 781	1 013	59	2 459	12 782	1 722	952	411	14 915	29		
30	Gessate.....	2 565	2 712	240	11 492	890	15 274	1 473	1 840	2 016	5 626	120	25	2 815	50	854	14 819	425	248	15 522	30		
31	Gorgonzola.....	4 711	295	3 750	18 097	4 134	26 276	751	2 658	5 550	12 297	150	3 240	711	1 967	27 321	2 593	3 518	7 095	36 920	31		
32	Gorla Primo.....	811	80	1 100	2 236	475	310	4 231	365	861	3 105	430	50	331	5 142	911	877	6 019	32		
33	Greco Milanese.....	3 011	2 150	13 145	1 750	460	17 505	621	3 410	2 048	7 770	790	50	2 322	17 011	2 211	1 750	2 841	22 096	33		
34	Grezzago.....	675	12	1 489	211	1 706	650	662	1 336	25	10	117	2 830	1 121	233	3 063	34		
35	Inzago.....	4 258	1 300	15 697	2 218	20	19 235	1 906	4 505	10 874	1 758	80	550	854	20 527	1 292	3 021	23 548	35		
36	Lambrate.....	2 055	821	500	16 329	2 967	23	20 610	202	6 112	1 848	8 285	100	5 438	90	3 026	25 101	8 586	4 633	508	1 908	31 642	36		
37	Liscate.....	1 209	368	200	8 853	562	9 583	35	2 261	1 266	4 347	703	155	299	9 066	817	687	10 570	37		
38	Locate Triulzi.....	2 198	300	518	18 772	638	20 258	1 061	3 478	2 485	6 134	1 130	320	3 939	18 517	2 009	289	4 250	24 797	38		
39	Masate.....	1 248	91	5 403	355	28	5 880	22	1 251	1 046	1 895	275	55	1 206	5 880	425	6 305	39		
40	Mazzo Milanese.....	971	1 481	87	4 416	130	30	6 174	990	1 215	3 455	83	5 743	431	317	6 521	40		
41	Meliglio.....	2 886	625	312	28 328	911	3	30 209	110	6 567	3 454	9 427	30	2 850	100	6 260	28 607	1 602	2 268	32 477	41		
42	Melegnano.....	6 022	3 164	12 500	15 268	9 581	975	41 491	4 575	4 130	6 039	15 115	3 030	360	5 401	38 650	2 811	18 557	60 048	42		
43	Melzo.....	2 894	910	2 750	14 411	6 983	10	25 064	796	3 880	3 164	9 619	12 400	380	5 825	36 061	11 070	14 856	50 920	43		
44	Mezzate.....	1 618	325	14 642	886	500	16 353	43	2 162	2 361	10 465	3 260	175	578	19 014	2 691	1 879	20 923	44		
45	Milano.....	321 839	795 368	5 305 090	3 172 590	2 418 519	32 026	11 723 503	4 121 239	458 093	1 150 851	3 875 678	210 500	220 370	602 090	314 451	908 897	11 862 094	6 921 392	6 282 795	500 000	3 985 248	22 630 143	45		
46	Musocco.....	4 837	2 498	29 616	926	300	26 370	94	2 947	4 817	12 525	50	1 875	690	130	5 831	28 869	2 499	2 890	31 759	46		
47	Niguarda.....	2 433	400	1 471	10 831	1 857	14 562	832	1 530	2 643	2 997	1 845	55	4 828	14 750	1 600	1 788	2 065	18 415	47		
48	Novate Milanese.....	2 505	415	958	10 827	612	12 812	619	1 950	2 194	4 343	750	300	75	1 874	12 103	500	237	1 516	14 358	48		
49	Opera.....	968	310	6 230	357	6 897	41	1 038	1 141	3 735	500	166	648	7 269	372	1 115	8 384	49		
50	Pantigliate.....	702	165	59	6 161	347	50	6 782	22	1 207	831	2 222	1 010	20	1 451	6 763	19	475	7 237	50		
51	Peschiera Borromeo.....	1 275	285	10 444	376	300	11 405	2 088	2 067	4 344	734	104	3 114	12 451	1 046	1 060	13 511	51		
52	Pessano.....	2 361	342	12 950	657	55	14 004	5	1 510	2 865	3 781	367	701	180	145	4 295	13 879	20	105	980	14 984	52		
53	Pieve Emanuele.....	1 276	270	13 359	317	13 916	1 026	3 120	1 235	3 464	1 690	80	4 615	15 171	1 225	1 231	16 402	53		
54	Pioltello.....	2 998	538	1 055	16 915	1 628	20 166	132	5 629	2 448	7 606	500	112	4 419	20 876	710	2 863	23 739	54		
55	Pozzo d'Adda.....	1 459	25	136	5 317	332	5 810	595	1 123	1 770	1 000	70	41	1 319	5 951	141	471	6 422	55		
56	Pozzuolo Martesana.....	2 948	81	780	15 753	721	3 169	20 506	119	2 792	2 984	7 687	11 288	40	2 365	27 275	7 000	700	469	1 827	29 802	56		
57	Precozzo.....	1 161	225	1 112	5 615	417	83	7 482	930	550	1 496	2 299	100	54	287	5 786	1 823	127	639	8 248	57		
58	Quintosole.....	2 456	690	1 047	16 721	1 090	10	19 567	132	3 292	2 014	8 225	100	1 150	770	4 769	20 392	825	2 481	22 873	58		
59	Rodano.....	1 343	65	365	8 595	597	9 532	163	2 190	1 496	3 338	450	25	2 198	9 860	328	932	10 792	59		
60	Roncello.....	923	85	3 968	122	4 175	1 035	641	1 791	475	50	100	30	461	4 633	458	259	4 892	60		
61	Rozzano.....	1 465	575	295	12 176	636	600	14 312	90	2 730	2 013	6 666	330	2 130	45	265	1 326	15 615	1 273	1 323	16 938	61		
62	San Donato Milanese.....	955	355	6 466	420	7 241	62	1 330	1 312	4 495	40	320	20	395	7 974	20	713	1 037	9 011	62		
63	Segrate.....	1 981	455	497	17 398	1 415	19 360	174	5 116	3 456	7 473	2 020	2 312	20 551	591	1 665	22 216	63		
64	Senago.....	2 614	250	400	12 401	877	13 928	1 014	2 430	1 484	4 345	100	800	46	2 654	12 923	1 550	515	1 675	16 148	64		
65	Settala.....	2 141	172	309	13 811	1 058	500	15 901	22	3 437	2 704	8 574	530	770	109	1 065	17 202	50	1 251	1 765	18 967	65		
66	Settimo Milanese.....	2 911	985	400	12 612	450	350	14 197	51	1 219	2 674	7 488	865	40	1 984	14 321	124	1 918	16 239	66		
67	Terrazano.....	624	95	100	3 075	139	3 409	1	491	470	1 999	190	5	874	4 030	621	275	4 305	67		
68	Trenno.....	3 273	1 075	1 090	19 986	1 990	600	24 741	511	2 916	4 134	6 313	2 529	100	8 351	24 837	600	716	2 255	27 712	68		
69	Trezzano Rosa.....	1 034	100	4 200	564	4 864	763	1 208	2 424	333	100	375	5 250	386	412	5 662	69		
70	Trezzano sul Naviglio.....	1 213	70	309	11 086	845	100	12 401	9	1 000	1 501	6 332	200	1 040	185	2 134	12 401	1 089	13 490	70		
71	Trezzo sull'Adda.....	4 680	2 370	1 030	15 518	4 770	3	23 691	1 033	4 086	3 832	5 417	740	2 246	200	2 282	19 836	4 800	945	3 380	28 016	71		
72	Trucezzano.....	3 015	690	1 125	20 894	3 903	1 360	27 972	191	2 970	4 817	11 988	50	3 292	130	4 671	28 109	360	497	2 160	30 629	72		
73	Turro Milanese.....	352	340	230	3 027	741	4 338	13	320	1 143	1 637	530	160	1 306	5 109	534	237	307	5 416	73		
74	Vaprio d'Adda.....	3 694	430	1 860	15 447	4 623	380	22 740	1 787	2 405	3 225	7 475	520	250	346	16 008	25	2 666	4 091	3 044	25 809	74		
75	Viboldone.....	4 141	782	385	27 170	2 065	30 402	275	6 760	4 309	14 116																

Numero d'ordine	COMUNI	Popolazione presente al 31 dicembre 1881	ENTRATE EFFETTIVE					SPESA				
			ORDINARIE				STRAORDINARIE	TOTALE	OBBLIGATORIE ORDINARIE			
			Rendite patrimoniali	Dazio di consumo comunale	Sovrimposta sul terr. e sui fabbricati	Altre entrate			Oneri patrimoniali	Opere pubbliche	Istruzione pubblica	Altre spese
76	Vignate.....	1 386	446	9 079	1 159	10 684	101	2 987	1 332	6 413
77	Vizzolo Predabissi.....	697	335	7 611	254	8 200	44	2 000	1 236	4 525
	TOTALE.....	491 383	823 440	5 370 724	4 079 936	2 519 445	44 019	12 837 594	4 153 831	635 644	1 328 969	4 320 467
Circondario di Monza.												
1	Agrate Brianza.....	3 609	283	555	13 221	1 012	305	15 376	149	3 781	2 702	5 041
2	Albate.....	1 858	36	625	6 078	1 077	18	7 834	258	1 650	1 266	2 714
3	Arcore.....	2 554	886	11 034	1 012	5	12 937	1 787	1 670	3 117
4	Balsamo.....	2 217	734	8 422	703	9 859	164	1 350	2 211	4 565
5	Bellusco.....	1 756	135	9 940	518	10 593	1 940	1 320	1 085	3 339
6	Bernareggio.....	7 030	80	1 310	34 190	7 146	42 726	764	7 950	5 999	17 707
7	Besana in Brianza.....	6 720	2 215	3 350	27 775	3 897	2 205	39 412	850	5 400	3 132	11 785
8	Biassono.....	2 223	501	234	12 292	486	505	14 018	8	2 065	2 162	5 405
9	Bovisio.....	1 588	47	323	4 630	1 178	666	6 844	1 055	1 268	2 729
10	Briosco.....	2 816	171	890	12 841	1 700	15 602	298	2 649	2 377	3 951
11	Brugherio.....	4 277	931	1 815	18 790	1 651	25	18 215	1 430	3 630	2 779	3 583
12	Burago di Molgora.....	1 179	40	70	4 188	484	4 782	32	1 008	933	2 373
13	Camparada.....	585	187	2 626	168	50	3 031	211	637	1 373
14	Caponago.....	1 648	114	6 921	342	68	7 445	1 334	1 185	3 408
15	Carate Brianza.....	4 920	1 930	2 670	23 895	3 310	45	31 850	3 959	3 750	4 245	10 183
16	Carugate.....	2 219	140	922	13 006	1 073	15 111	722	2 500	1 325	4 107
17	Cavenago di Brianza.....	1 456	874	210	5 153	297	6 534	6	1 180	1 192	2 551
18	Ceriano Laghetto.....	3 828	466	450	18 903	5 884	25 703	362	4 805	3 203	11 086
19	Cesano Maderno.....	4 116	330	1 560	14 270	1 050	17 210	330	2 900	3 240	6 251
20	Cinisello.....	2 746	1 270	10 645	1 825	13 740	313	1 400	2 733	5 018
21	Cologno Monzese.....	2 581	200	720	8 726	461	10 107	42	980	1 305	4 997
22	Concorezzo.....	2 896	200	836	12 555	1 463	15 051	1 080	3 386	2 165	5 702
23	Correzzana.....	510	9	32	3 567	93	3 701	723	407	1 636
24	Cusano sul Seveso.....	1 671	122	830	6 968	887	8 807	586	665	1 146	3 037
25	Desio.....	6 347	2 569	3 300	22 424	4 180	380	32 844	3 160	3 220	6 226	11 903
26	Giussano.....	4 827	230	630	16 409	1 866	155	19 230	261	2 360	3 910	5 034
27	Lentate sul Seveso.....	4 111	406	748	19 200	1 740	500	22 594	291	4 685	3 589	6 951
28	Lesmo.....	2 313	208	1 134	14 504	1 754	606	18 206	1 038	1 786	2 466	3 805
29	Limbiate.....	3 950	69	1 215	13 167	2 708	17 159	10	2 148	2 169	7 471
30	Lissone.....	4 980	3 475	11 673	3 816	18 961	311	2 919	3 398	7 580
31	Macherio.....	1 703	292	8 579	396	9 267	4	1 619	1 325	4 267
32	Masciago Milanese.....	801	52	215	2 445	451	3 163	488	647	1 653
33	Meda.....	3 739	180	1 930	16 730	2 091	20 931	1 413	2 172	2 639	7 182
34	Mezzago.....	1 466	35	114	5 467	173	5 789	85	1 190	982	2 729
35	Misinto.....	2 989	2 204	214	19 150	2 223	20	23 811	744	3 094	2 117	6 580
36	Monza.....	28 012	6 487	65 000	131 351	76 131	5 600	284 569	58 749	85 424	46 005	87 295
37	Muggio.....	2 298	250	494	9 756	916	100	11 516	170	1 510	1 718	3 488
38	Nova.....	2 422	506	9 298	996	263	10 853	1 427	2 301	4 611
39	Oreno.....	2 017	4	200	8 821	1 784	10 809	158	1 583	1 330	5 543
40	Ornago.....	1 386	235	158	5 460	233	6 086	30	1 270	1 162	2 524
41	Paderno Milanese.....	5 708	1 306	3 350	29 298	2 265	5	36 231	790	3 900	6 263	6 306
42	Renate.....	1 333	148	577	5 723	730	7 178	874	732	1 076	2 734
43	Ruginello.....	774	50	80	3 745	231	4 103	62	315	1 082	2 056

Numero d'ordine	EFFETTIVE	OBBLIGATORIE STRAORDINARIE	FACOLTATIVE	TOTALE	MOVIMENTO di capitali		DIFFERENZA del residuo		PARTITE di giro e contabilità speciali	TOTALE generale delle entrate uguali a quello delle spese	Numero d'ordine						
					Opere pubbliche	Istruzione pubblica	Altre spese	Opere pubbliche				Istruzione pubblica	Altre spese	della ENTRATA	della SPESA	Attiva	Passiva
					Opere pubbliche	Istruzione pubblica	Altre spese	Opere pubbliche				Istruzione pubblica	Altre spese	Entrata	Spesa	Attiva	Passiva
76	30	610	45	1 666	13 184	2 500	718	13 932	76			
77	352	321	234	8 792	502	176	9 178	77			
	TOTALE.....	215 952	3 801	335 201	604 977	325 067	1 081 090	13 004 108	6 956 657	6 330 010	51 716	514 819	4 141 201	23 990 163			
Circondario di Monza.																	
1	828	215	5 283	17 999	2 623	1 721	19 720	1			
2	299	600	20	30	772	7 609	225	932	8 766	2			
3	580	210	100	4 747	12 211	389	1 115	1 558	14 884	3			
4	50	610	2 500	130	1 994	13 574	3 715	1 110	14 684	4			
5	6 209	50	105	803	11 851	4 258	717	15 568	5			
6	350	60	15 966	667	4 497	53 953	11 227	3 756	57 709	6			
7	1 100	6 200	200	4 600	4 175	37 412	2 000	4 856	44 298	7			
8	120	2 030	30	1 460	13 280	738	979	14 997	8			
9	225	2 430	40	597	8 341	1 500	777	9 121	9			
10	1 100	4 977	15 352	250	1 459	17 061	10			
11	1 007	625	200	5 134	18 388	2 350	2 523	1 950	22 688	11			
12	100	236	315	5 025	243	370	5 395	12			
13	400	200	10	200	3 031	216	3 247	13			
14	280	93	125	790	7 215	350	120	740	8 305	14			
15	2 700	1 580	200	350	1 758	28 725	3 125	4 565	36 415	15			
16	150	2 089	110	4 138	15 141	952	16 093	16			
17	100	600	90	120	695	6 534	627	7 161	17			
18	1 020	1 640	12	170	5 555	27 853	800	2 950	791	29 444	18			
19	600	50	2 905	16 276	1 000	66	1 501	18 777	19			
20	700	609	800	65	1 510	13 139	10	693	82	1 483	15 315	20			
21	8 000	799	190	95	1 106	17 514	8 000	708	115	1 220	19 442	21			
22	100	920	320	1 400	15 073	500	519	1 780	17 353	22			
23	100	220	36	420	3 512	189	166	3 867	23			
24	1 025	484	90	110	835	7 978	600	229	966	9 773	24			
25	1 800	12 070	500	1 020	2 480	42 321	10 200	1 976	1 253	8 975	53 272	25			
26	705	93	5 511	17 844	2 000	554	2 507	22 351	26			
27	1 957	500	25	5 384	23 382	788	2 006	25 388	27			
28	100	866	55	4 709	14 825	2 000	1 381	1 559	19 765	28			
29	1 915	1 015	250	2 415	17 393	234	1 667	19 060	29			
30	923	210	30	1 920	17 291	1 693	20	2 404	21 388	30			
31	1 450	370	20	700	9 755	488	718	10 473	31			
32	239	20	411	3 463	300	324	3 787	32			
33	400	700	200	1 957	16 663	2 000	2 268	2 101	23 032	33			
34																	

Milano

TAV. I. — Bilanci dei comuni per l'anno

Table with columns: Numero d'ordine, COMUNI, Popolazione presente al 31 dicembre 1891, ENTRATE EFFETTIVE (ORDINARIE, STRAORDINARIE, TOTALE), SPESE (OBBLIGATORIE ORDINARIE, ALTRE SPESE), and a final column for Totale. Lists 16 municipalities including Seregno, Sesto San Giovanni, Seveso, etc.

Riepilogo per

Summary table for the province of Milan, listing municipalities like Abbiategrasso, Gallarate, Lodi, Milano, and Monza, with their respective financial data.

PROVINCIA

Table for the Province of Modena, divided into 'Circ. di Mirandola' and 'Circondario di Modena', listing municipalities like Camposanto, Cavezzo, and Bastiglia with their financial data.

1884 riassunti per titoli principali.

Modena

Table showing financial summaries for Modena, categorized by 'EFFETTIVE' (OBBLIGATORIE STRAORDINARIE, FACOLTATIVE) and 'MOVIMENTO di capitali'. Includes columns for Entrate, Spese, Differenza dei residui, and Partite di giro.

circondari.

Summary table for the districts of Modena, listing municipalities like Carpi, Montecchio, and Zocca with their financial data.

DI MODENA.

Table for the Province of Modena, listing municipalities like Carpi, Montecchio, and Zocca with their financial data.

Numero d'ordine	COMUNI	Popolazione presente al 31 dicembre 1881	ENTRATE EFFETTIVE					SPESA				
			ORDINARIE				STRAORDINARIE	TOTALE	OBBLIGATORIE ORDINARIE			
			Reddito patrimoniali	Dazio di consumo comunale	Sovrimposta sui terr. e sui fabbricati	Altre entrate			Oneri patrimoniali	Opere pubbliche	Istruzione pubblica	Altre spese
5	Castelnuovo Rangone	2 897	116	870	10 772	3 275	10	15 043	87	780	3 294	6 539
6	Castelvetro di Modena	4 709	548	12 706	7 430	645	21 379	962	981	3 558	10 949
7	Fiorano Modenese	5 050	163	834	11 600	2 289	404	15 293	35	926	3 346	6 747
8	Formigine	6 792	2 562	1 650	28 735	4 270	170	37 387	1 060	1 100	7 503	17 138
9	Maranello	3 282	439	700	10 084	4 239	15 462	1 168	780	2 793	7 497
10	Marano sul Panaro	2 493	2 072	300	7 755	5 467	5 217	20 841	205	660	2 255	7 723
11	Modena	58 058	123 536	426 100	209 144	219 918	32 815	1 011 513	126 729	74 421	107 806	282 609
12	Nonantola	5 978	218	5 197	27 454	17 247	20	50 136	648	3 407	6 495	19 271
13	Prignano sulla Secchia	3 891	923	100	8 141	6 403	5 220	23 787	1 700	550	3 136	7 866
14	Ravarino	4 472	956	22 082	6 592	20	29 650	1 038	8 492	3 220	10 045
15	San Cesario sul Panaro	2 292	16	350	16 282	5 426	300	22 374	2 832	1 394	2 655	10 825
16	Sassuolo	6 133	7 531	10 800	20 029	17 480	2 520	58 360	3 752	5 749	9 470	28 815
17	Savignano sul Panaro	2 128	69	400	6 880	7 051	419	14 819	102	905	1 943	6 169
18	Soliera	5 026	663	1 200	21 579	12 671	20	36 233	968	7 820	3 946	14 358
19	Spilamberto	3 763	641	1 068	15 739	6 498	3 934	27 880	550	1 960	2 918	7 070
20	Vignola	3 500	4 467	4 800	10 187	11 046	3 315	33 815	902	3 230	4 679	11 186
	TOTALE.....	147 342	155 073	488 590	569 008	382 031	64 370	1 659 072	160 431	135 687	200 003	551 438

Circ. di Pavullo nel Frign.

1	Fanano	4 767	2 865	7 544	10 940	21 358	692	1 865	4 755	10 978
2	Fiumalbo	1 982	11 311	1 456	3 475	150	16 392	2 752	1 141	1 396	9 027
3	Frassinoro	3 549	4 837	150	5 289	6 620	2 047	18 943	2 774	800	3 646	7 841
4	Guiglia	3 862	659	372	10 541	8 911	6 700	27 183	2 708	1 100	3 528	9 362
5	Lama Mocogno	4 063	694	410	11 617	5 670	10 350	28 771	478	450	4 765	11 311
6	Monfestino in Serra Mazzoni	5 985	630	654	16 593	5 427	11 320	34 624	1 448	2 202	3 894	10 998
7	Montecreto	1 604	869	7 752	3 200	2 590	14 321	633	162	2 253	5 365
8	Monteforno	6 323	4 099	800	8 993	7 755	10 550	32 197	1 436	570	5 873	11 726
9	Montese	5 499	1 133	200	15 107	10 415	5 060	31 915	1 171	2 550	5 752	11 247
10	Pavullo nel Frignano	10 119	2 635	700	30 253	14 250	16 100	63 940	8 658	3 203	6 889	24 990
11	Pievepelago	2 871	4 683	537	5 657	5 324	210	16 411	4 290	900	1 724	7 186
12	Polinago	3 703	875	372	9 130	7 025	11 225	28 627	2 324	700	2 768	9 514
13	Riolunato	1 287	1 264	228	2 083	3 770	30	7 375	613	90	933	4 477
14	Sestola	2 724	2 811	80	5 000	2 641	2 527	13 089	643	600	2 315	7 439
15	Zocca	5 632	1 087	12 316	11 856	14 770	40 029	719	319	4 742	8 531
	TOTALE.....	63 970	40 432	4 533	149 333	107 288	93 539	395 175	31 374	16 649	55 205	149 992

Riepilogo per circondari.

10	Mirandola	67 942	46 886	80 606	429 370	107 163	76 812	740 837	61 385	137 275	98 260	220 617
20	Modena	147 312	155 073	488 590	569 008	382 031	64 370	1 659 072	160 431	135 687	200 003	551 438
15	Pavullo nel Frignano	63 970	40 432	4 533	149 333	107 288	93 539	395 175	31 374	16 649	55 205	149 992
45	Totale della provincia.....	279 254	242 441	573 729	1 147 711	596 482	234 721	2 795 084	256 190	289 611	353 537	922 047

Numero d'ordine	EFFETTIVE	MOVIMENTO di capitali	DIFFERENZA dei residui	PARTITE di giro e contabilità speciali	TOTALE generale delle entrate uguali a quello delle spese	Numero d'ordine										
							OBBLIGATORIE STRAORDINARIE			FACOLTATIVE			della ENTRATA	della SPESA	Attiva	Passiva
							Opere pubbliche	Istruzione pubblica	Altre spese	Opere pubbliche	Istruzione pubblica	Altre spese	TOTALE	ENTRATA	SPESA	Attiva
5	2 000	90	378	150	1 246	14 564	500	21	2 598	17 662	5		
6	900	1 100	132	2 300	20 882	800	303	2 808	24 490	6		
7	662	70	1 309	150	150	2 939	16 331	1 044	2 777	19 111	7		
8	1 000	2 609	610	1 284	6 274	38 578	1 400	2 591	6 192	46 170	8		
9	1 550	1 633	140	1 250	16 811	1 319	2 221	19 032	9		
10	20 000	820	401	1 115	33 179	15 531	6 193	3 000	2 053	41 425	10		
11	26 260	8 237	55 358	80 818	51 586	181 074	994 889	3 500	57 627	37 503	472 517	1 525 033	11		
12	5 500	3 343	430	7 398	46 492	4 000	356	8 144	58 636	12		
13	8 149	896	60	1 130	23 487	1 100	800	1 839	26 426	13		
14	700	300	2 150	327	2 060	28 332	5 297	3 979	1 707	35 336	14		
15	1 000	100	1 880	500	494	2 093	23 273	1 000	1 899	2 152	26 425	15		
16	4 200	2 032	275	5 179	59 472	250	250	1 112	17 277	76 999	16		
17	800	790	50	965	11 661	3 185	80	1 207	16 056	17		
18	500	1 150	1 000	741	3 350	33 833	2 400	2 521	38 754	18		
19	45 429	50	1 266	125	1 681	4 457	67 506	40 009	1 400	1 026	3 042	71 918	19		
20	16 500	40	6 260	2 320	912	2 010	48 039	25 611	11 387	8 519	67 945	20		
	137 062	8 937	92 590	89 355	80 216	251 556	1 707 275	85 003	98 489	61 689	581 192	2 386 956			

10	75 472	9 810	35 576	4 941	27 917	66 613	740 878	54 959	75 749	20 831	87 804	904 431	10
20	137 062	8 937	92 590	89 355	80 216	251 556	1 707 275	85 003	98 489	61 689	581 192	2 386 956	20
15	142 522	27 883	43 610	8 684	8 587	24 195	508 761	88 320	31 072	56 338	61 267	601 100	15
45	355 056	46 630	171 776	102 983	116 720	342 364	2 956 914	223 282	205 310	138 858	730 263	3 892 487	45

Napoli

TAV. I. — Bilanci dei comuni per l'anno 1884 riassunti per titoli principali.

Napoli

Numero d'ordine	COMUNI	Popolazione presente al 31 dicembre 1881	ENTRATE EFFETTIVE					SPESA EFFETTIVE										MOVIMENTO di capitali		DIFFERENZA del residuo		PARTITE di giro e contabilità speciali	TOTALE generale delle entrate uguali a quello delle spese	Numero d'ordine		
			ORDINARIE				STRAORDINARIE	TOTALE	OBBLIGATORIE ORDINARIE				OBBLIGATORIE STRAORDINARIE			FACOLTATIVE			della ENTRATA	della SPESA	Attiva				Passiva	
			Rendite patrimoniali	Dazio di consumo comunale	Sovrimposta sui terr. e sui fabbricati	Altre entrate			Oneri patrimoniali	Opere pubbliche	Istruzione pubblica	Altre spese	Opere pubbliche	Istruzione pubblica	Altre spese	Opere pubbliche	Istruzione pubblica	Altre spese								TOTALE

PROVINCIA DI NAPOLI.

Circondario di Casoria.

1	Afragola.....	10 367	2 903	146 595	62 000	5 130	3 705	220 333	14 340	6 794	20 144	69 070	48 760	21 216	53 000	9 860	19 633	262 837	42 501	97 917	360 754	1
2	Arzano.....	6 017	505	30 700	17 970	4 424	30	53 629	16 816	3 546	8 540	23 889	2 650	3 339	5 932	10 946	75 688	5 100	16 959	32 881	108 569	2
3	Cairano.....	11 511	4 934	33 100	67 200	4 735	10 738	120 727	1 679	5 718	13 165	46 324	1 120	4 351	57 272	2 217	5 433	137 299	3 300	19 872	49 265	180 864	3
4	Calvizzano.....	1 889	38	7 765	5 030	425	25	13 283	166	160	2 029	6 770	3 875	600	1 297	60	80	15 037	1 754	4 990	20 027	4
5	Cardito.....	4 571	841	28 274	15 649	1 035	80	45 879	5 692	770	6 113	18 820	80	1 430	3 947	770	5 312	42 934	5 000	2 055	17 836	65 770	5
6	Casalnuovo di Napoli.....	4 494	200	10 363	14 960	3 463	3 628	32 614	1 868	600	3 689	15 128	3 707	3 670	75	3 050	827	32 614	5 996	38 610	6
7	Casandrino.....	2 869	16 200	7 000	2 131	10 254	35 585	6 148	100	2 303	17 308	2 000	9 221	320	1 080	38 380	1 784	4 579	6 731	46 898	7
8	Casoria.....	9 791	32 660	63 000	47 800	11 372	8 894	163 726	30 757	6 993	16 561	64 136	4 000	250	3 820	4 770	11 350	16 771	159 388	3 615	10 321	2 368	59 603	229 312	8
9	Crispano.....	1 339	8 020	5 000	2 075	1 900	16 993	97	1 523	1 252	6 356	1 052	6 000	210	808	17 300	305	3 857	20 157	9
10	Fratтамaggiore.....	10 848	2 278	77 220	15 000	8 080	8 030	110 608	10 075	750	13 235	32 752	35 472	3 922	4 450	11 372	112 028	7 441	6 311	290	59 227	177 566	10
11	Giuliano in Campania.....	12 394	2 211	21 884	50 000	21 422	4 523	100 040	4 811	3 315	13 703	25 565	1 729	1 402	36 596	11 814	5 105	101 010	4 000	61 841	165 881	11
12	Grumo Nevano.....	5 008	7 015	39 540	14 874	1 896	8 921	72 249	21 384	6 024	18 750	50	986	530	4 140	3 928	55 792	480	16 937	16 182	88 911	12
13	Licignano.....	1 560	1 907	8 269	490	13	10 679	671	1 395	6 256	1 027	912	60	699	11 020	341	2 333	13 353	13
14	Melito di Napoli.....	3 855	210	26 127	11 362	5 080	20	42 829	2 550	600	5 752	24 598	500	2 350	16 233	210	2 920	55 713	2 116	15 000	15 890	73 719	14
15	Mugnano di Napoli.....	4 458	26 000	12 060	3 474	59	41 584	2 089	500	4 231	13 333	11 656	4 396	2 100	320	1 859	40 484	1 100	7 402	48 946	15
16	Pomigliano d'Arco.....	9 436	1 135	16 943	24 874	7 365	470	50 787	964	2 727	9 608	26 233	4 833	1 090	2 650	2 100	1 332	51 537	750	5 620	57 157	16
17	Pomigliano d'Atella.....	2 345	2 353	7 437	8 758	165	18 713	1 574	2 320	2 500	8 578	2 476	875	90	1 112	19 525	812	858	20 383	17
18	Qualiano.....	1 564	80	8 800	1 032	1 206	11 088	115	1 383	5 859	721	3 164	50	400	11 686	1 366	1 964	2 241	15 293	18
19	San Pietro a Patierno.....	3 015	541	8 200	15 500	1 163	1 255	26 657	4 409	1 279	1 965	10 611	555	2 530	701	22 050	4 609	10 321	36 980	19
20	Sant'Antimo.....	9 263	664	29 000	23 294	7 735	670	61 423	10 781	1 200	8 580	24 373	25 028	100	2 695	1 634	4 182	78 573	12 000	4 000	9 150	47 966	130 539	20
21	Sant'Arpino.....	2 214	845	4 130	16 355	2 043	10	23 333	461	163	2 578	9 486	1 472	8 109	140	974	23 383	5 816	29 199	21
22	Secondigliano.....	7 494	267	76 000	18 000	6 780	3 500	104 547	2 089	5 002	8 494	43 569	4 411	898	28 000	5 660	3 514	101 637	290	3 200	48 081	152 918	22
23	Villaricca.....	2 877	174	8 500	14 182	2 021	24 877	3 486	100	2 259	8 144	6 126	382	1 145	35	844	22 521	2 580	224	6 296	31 397	23
	TOTALE.....	138 179	59 834	695 705	470 139	103 770	66 739	1 402 237	142 381	44 833	155 593	525 802	155 692	3 630	70 771	226 000	66 982	99 872	1 491 466	28 926	62 624	122 927	569 153	2 123 243	

Circ. di Castell. di Stabia

1	Agerola.....	4 125	1 055	4 635	8 764	5 569	27 355	47 378	1 940	1 120	3 966	6 105	66 127	100	1 056	55	1 259	81 728	35 000	650	3 750	86 128	1
2	Anacapri.....	1 809	2 656	2 030	3 045	1 420	370	9 521	540	230	1 242	3 419	1 400	540	70	2 405	9 846	325	1 661	11 507	2
3	Boscoreale.....	8 756	103	25 050	15 000	40 878	1 384	82 415	4 296	9 091	11 118	37 966	4 224	450	11 303	2 000	5 268	3 980	89 606	5 000	12 281	13 767	108 463	3
4	Boscotrecase.....	9 732	69	67 092	19 000	1 295	3 353	90 719	11 451	2 996	8 914	35 288	3 834	400	2 000	6 561	720	2 170	74 284	16 435	21 260	111 979	4
5	Capri.....	2 730	1 841	12 750	2 665	4 666	2 081	24 003	789	857	2 380	11 124	2 974	500	1 500	250	630	1 186	22 190	50	1 863	6 267	30 320	5
6	Casola di Napoli.....	2 386	2 762	1 420	5 493	1 417	693	11 785	1 634	240	1 213	4 543	1 908	546	225	170	10 479	1 306	2 114	13 899	6
7	Castellammare di Stabia.....	33 102	47 908	613 500	98 560	21 504	3 625	785 097	135 375	47 450	41 274	223 660	6 560	27 100	124 615	29 887	43 941	679 862	282 000	387 235	163 034	1 230 131	7
8	Gragnano.....	13 902	1 273	112 130	20 030	9 750	20 594	163 747	4 167	7 350	15 649	34 484	31 500	100	11 383	27 900	2 922	14 934	150 389	13 358	41 714	205 461	8
9	Lettere.....	6 174	4 971	13 500	4 530	23 001	2 218	4 446	3 317	12 723	600	650	23 954	4 301	5 254	5 757	34 012	9
10	Massalubrense.....	7 998	1 305	32 000	23 734	5 505	5 807	68 351	9 435	4 904	7 430	15 623	4 100	3 444	650	2 970	48 556	19 795	14 389	82 740	10
11	Meta.....	7 163	275	49 153	7 500	2 515	4 755	61 198	3 600	1 900	6 892	17 632	18 000	6 500	8 850	2 867	66 241	2 043	17 192	83 433	11
12	Ottajano.....	19 476	33 881	36 800	45 000	31 558	1 855	149 094	13 053	12 107	17 669	49 717	7 100	1 024	5 650	16 567	700	7 974	131 561	60 400	74 300	3 633	28 257	237 751	12
13	Piano di Sorrento.....	8 122	4 505	56 000	16 000	7 026	2 050	85 581	11 023	2 797	9 692	20 782	8 000	15 324	10 430	2 533	80 581	5 000	23 882	109 463	13
14	Pinonte.....	1 690	720	1 303	4 274	3 330	5 712	15 339	1 327	420	1 169	4 742	5 440	1 070	1 599	290	111	16 168	650	1 424	1 603	2 125	19 717	14
15	Poggiomarino.....	4 304	964	8 250	15 690	8 019	4 499	37 422	425	2 990	3 293	13 328	6 611	1 969	2 500	856	31 472	6 450	500	2 041	39 963	15
16	Sant'Agnello.....	4 518	1 931	42 154	9 000	2 210	1 400	56 695	3 101	1 716	5 685	15 079	11 600	3 450	11 011	2 640	2 473	56 755	900	960	5 539	63 194	16
17	Sorrento.....	7 869	5 276	70 250	20 000	3 596	1 850	100 972	9 280	3 700	8 234	28 309	15 294	1 120	11 200	1 590	3 035	81 762	19 210	25 843	126 815	17
18	Torre Annunziata.....	22 013	4 460	510 000	40 876	17 255	94 250	666 841	179 518	7 014	37 710	125 265	37 599	95 000	23 400	18 735	524 241	142 600	130 000	796 841	18
19	Vico Equense.....	10 936	4 184	41 690	28 000	13 548	16 531	103 953	1 597	6 200	14 105	30 266	34 481	381	400	6 000	2 900	1 935	98 265	5 688	20 636	124 589	19
	TOTALE.....	176 805	120 139	1 636 117	396 101	185 591	198 164	2 586 112	394 769	117 528	200 952	689 505	221 153	2 955	125 230	318 027	93 727	114 184	2 278 030	378 100	705 515	22 966	3 633	529 228	3 516 406	

Napoli

TAV. I. -- Bilanci dei comuni per l'anno

1884 riassunti per titoli principali.

Napoli

Numero d'ordine	COMUNI	Popolazione presente al 31 dicembre 1881	ENTRATE EFFETTIVE					SPESA				EFFETTIVE						MOVIMENTO di capitali		DIFFERENZA del residuo		PARTITE di giro e contabilità speciali	TOTALE generale delle entrate uguali a quello delle spese	Numero d'ordine		
			ORDINARIE				STRAORDINARIE	TOTALE	OBBLIGATORIE ORDINARIE				OBBLIGATORIE STRAORDINARIE			FACOLTATIVE			TOTALE	della ENTRATA	della SPESA				Attiva	Passiva
			Rendite patrimoniali	Dazio di consumo comunale	Sovrimposta sui terreni e sui fabbricati	Altre entrate			Oneri patrimoniali	Opere pubbliche	Istruzione pubblica	Altre spese	Opere pubbliche	Istruzione pubblica	Altre spese	Opere pubbliche	Istruzione pubblica	Altre spese								
Circondario di Napoli.																										
1	Barra	9 743	1 725	49 090	31 736	2 377	150	84 988	4 086	1 591	11 117	47 055	15 378	350	3 760	1 000	450	7 670	92 455	100	7 567	49 521	142 076	1
2	Cercola	3 007	2 482	3 588	11 603	1 605	7 910	27 188	931	1 450	2 498	10 812	5 100	36 671	2 528	2 600	60	1 033	61 683	52 671	2 905	4 729	3 730	68 818	2
3	Napoli	494 314	399 312	10 000 000	3 135 029	2 132 357	102 440	15 769 148	6 415 804	600 548	1 127 222	4 217 228	244 805	514 402	237 577	153 640	466 118	1 302 111	15 281 455	500 000	987 693	4 712 981	20 982 129	3
4	Pollena Trocchia	2 145	2 042	1 800	12 700	2 303	485	19 330	1 284	830	2 442	9 591	6 000	1 290	173	1 602	23 212	200	4 082	1 681	25 095	4
5	Ponticelli	7 324	145	41 280	30 000	1 840	150	73 415	2 019	718	7 845	35 298	10 000	100	9 884	3 700	300	6 551	76 415	3 000	3 000	3 000	23 512	102 957	5
6	Portici	12 709	14 891	191 350	36 500	14 672	2 225	239 638	6 969	7 220	18 160	83 358	54 185	15 054	20 370	11 913	217 227	42 411	61 431	321 129	6	
7	Resina	15 593	2 590	142 000	12 000	7 704	2 521	166 815	3 717	7 920	15 166	74 558	29 520	6 230	10 919	2 850	10 327	161 232	11 504	5 921	57 395	230 131	7
8	San Giorgio a Cremano	4 826	822	33 500	21 181	1 960	5 709	63 163	658	1 770	10 337	31 199	5 431	22 571	1 391	4 281	77 611	5 102	10 583	19 016	101 792	8
9	San Giovanni a Teduccio	14 583	334	181 800	20 868	12 410	8 150	223 562	4 397	7 100	27 754	82 345	35 786	300	37 814	11 612	4 010	17 681	229 859	5 297	101 836	330 605	9
10	San Sebastiano al Vesuvio	2 105	38 350	17 500	1 307	800	57 957	1 519	2 600	9 051	31 997	100	4 850	3 000	1 450	7 390	61 957	4 000	13 692	75 619	10
11	Sant'Anastasia	7 220	315	1 183	19 190	931	6 968	28 613	2 285	4 976	2 085	10 067	7 463	26 000	3 380	340	2 742	59 338	26 000	4 723	3 316	62 684	11
12	Somma Vesuviana	8 589	2 776	4 812	40 800	2 806	70	51 294	6 360	6 260	7 825	21 524	250	1 906	4 100	2 937	51 162	85	4 135	3 918	14 286	69 589	12
13	Torre del Greco	27 562	4 374	166 600	50 500	8 750	16 558	246 782	14 886	8 000	25 111	79 204	50	600	15 108	155 227	8 158	42 757	349 101	89 080	13 239	102 601	451 702	13
	TOTALE	609 720	431 866	10 855 293	3 439 607	2 191 002	154 127	17 071 895	6 464 915	650 983	1 266 613	4 734 227	406 637	578 423	344 842	366 302	509 803	1 418 995	16 741 740	650 836	1 057 050	76 059	5 165 148	22 963 938	
Circ. di Pozzuoli.																										
1	Barano d'Ischia	4 429	1 201	7 880	7 411	1 727	10 923	29 172	323	1 618	4 180	6 040	13 761	956	10	1 984	28 872	300	1 583	30 755	1
2	Casamicciola	4 077	287	43 300	677	7 900	52 164	465	972	4 400	12 800	6 375	14 358	6 500	7 494	53 861	1 290	11 631	64 995	2
3	Chiajano ed Uniti	3 701	396	2 800	18 752	8 890	26 310	37 178	1 179	1 138	3 470	13 151	30 080	3 460	1 420	250	2 630	56 778	400	4 692	61 870	3
4	Forio	6 595	1 404	23 000	11 358	980	28 641	65 383	4 902	4 102	9 524	16 917	35 265	150	8 051	1 000	3 200	6 072	89 183	30 000	6 200	12 622	108 005	4
5	Ischia	6 266	9 129	42 696	10 600	1 793	1 935	66 153	8 259	4 894	10 823	23 400	5 684	2 071	2 000	100	3 675	60 968	333	5 520	28 374	91 880	5
6	Lacco Ameno	1 713	3 374	6 560	1 569	376	1 010	12 889	2 717	485	1 700	3 955	3 000	4 000	11 241	1 400	70	2 723	31 291	20 000	1 998	400	1 756	35 045	6
7	Marano di Napoli	8 002	1 257	20 490	20 764	5 978	11 850	60 339	794	1 200	9 494	16 609	25 864	120	1 040	5 280	431	3 205	63 530	449	3 640	19 157	83 136	7
8	Pianura	4 083	314	3 500	16 098	17 021	21 774	58 707	3 246	280	3 610	13 450	26 975	48 953	480	2 168	99 171	40 000	1 136	1 600	5 494	105 801	8
9	Pozzuoli	17 269	17 390	102 813	24 633	5 451	47 899	198 186	15 616	7 143	18 012	52 436	34 750	10 310	73 850	4 836	5 456	222 409	16 003	14 513	22 768	69 917	306 899	9
10	Procida	13 131	1 683	84 600	17 802	2 264	23 112	129 461	18 171	1 100	18 640	27 265	26 150	800	3 266	14 549	11 141	120 582	14 988	6 109	54 827	100 397	10
11	Serrara Fontana	1 940	77	2 050	1 988	2 612	5 836	12 593	322	346	2 840	2 943	6 018	276	50	12 594	675	671	1 301	14 569	11
12	Soave	2 480	284	8 800	8 967	1 025	19 076	1 651	575	1 302	7 183	526	4 078	500	106	3 274	19 180	1 000	1 104	3 497	23 677	12
13	Ventotene	2 255	351	22 850	361	2 930	26 493	267	850	2 382	8 146	4 996	560	2 895	1 110	5 289	26 495	5 652	32 147	13
	TOTALE	76 541	37 150	302 539	139 805	57 127	191 175	787 796	57 912	24 793	90 177	204 341	218 944	8 590	108 915	90 530	25 142	55 161	884 415	108 211	47 208	35 616	220 533	1 152 156	
Riepilogo per circondari.																										
23	Casoria	138 179	59 881	695 705	476 139	103 770	66 739	1 402 237	142 381	44 833	155 503	525 804	155 692	3 630	70 771	226 000	66 982	99 872	1 491 466	28 926	62 624	122 927	569 153	2 123 243	23
19	Castellammare di Stabia	176 805	120 139	1 686 117	396 101	185 591	198 164	2 586 112	394 769	117 528	200 952	689 505	221 153	2 955	125 230	318 027	93 727	111 131	2 278 030	378 100	705 515	22 966	3 633	529 228	3 516 406	19
13	Napoli	494 314	399 312	10 000 000	3 135 029	2 132 357	102 440	15 769 148	6 415 804	600 548	1 127 222	4 217 228	244 805	514 402	237 577	153 640	466 118	1 302 111	15 281 455	500 000	987 693	4 712 981	20 982 129	13
13	Pozzuoli	76 541	37 150	302 539	139 805	57 127	191 175	787 796	57 912	24 793	90 177	204 341	218 944	8 590	108 915	90 530	25 142	55 161	884 415	108 211	47 208	35 616	220 533	1 152 156	13
68	Totale della provincia	1 001 245	649 039	13 599 654	4 451 652	2 537 490	610 205	21 848 040	7 059 977	838 047	1 713 245	6 153 375	1 082 426	593 598	649 758	1 000 859	695 654	1 688 212	21 395 651	1 166 073	1 872 397	257 563	3 633	6 484 062	29 755 743	68

Novara

TAV. I. - Bilanci dei comuni per l'anno

1884 riassunti per titoli principali.

Novara

Numero d'ordine	COMUNI	Popolazione presente al 31 dicembre 1881	ENTRATE EFFETTIVE					SPESA				EFFETTIVE						MOVIMENTO di capitali		DIFFERENZA dei residui		PARTITE di giro o contabilità speciali	TOTALE generale delle entrate uguali a quello delle spese	Numero d'ordine
			ORDINARIE			STRAORDINARIE	TOTALE	OBBLIGATORIE ORDINARIE				OBBLIGATORIE STRAORDINARIE			FACOLTATIVE			della ENTRATA	della SPESA	Attiva	Passiva			
			Rendite patrimoniali	Dazio di consumo comunale	Sovrimposta sul terr. e sul fabbricati			Altre entrate	Oneri patrimoniali	Opere pubbliche	Istruzione pubblica	Altre spese	Opere pubbliche	Istruzione pubblica	Altre spese	TOTALE	Opere pubbliche							

PROVINCIA DI NOVARA.

Circondario di Biella.

1	Allocha.....	765	651	101	3 100	691	310	4 853	730	98	1 017	1 197	302	769	40	4 153	700	400	5 253	1
2	Andorno Cacciorna.....	2 610	1 084	2 200	3 517	6 830	13 631	500	2 270	2 878	5 649	1 000	400	1 460	96	60	14 403	772	5 215	19 618	2
3	Benna.....	619	1 338	112	2 908	655	5 013	303	920	946	1 638	301	4 111	902	343	5 356	3
4	Biella.....	14 717	16 256	64 090	42 964	86 668	3 350	213 238	37 747	23 190	20 721	51 487	3 250	2 900	9 650	31 067	42 932	17 294	239 238	31 600	8 600	57 058	304 896	4
5	Bioglio.....	2 056	12 208	1 780	166	1 910	16 081	650	3 000	3 093	1 839	8 995	2 000	172	60	19 810	500	4 226	1 307	21 617	5
6	Bornate.....	337	560	141	1 545	668	150	3 064	375	150	480	1 053	193	150	2 398	666	352	3 416	6
7	Borrjana.....	805	95	50	3 527	611	4 313	160	700	1 016	1 326	160	1 378	4 740	180	217	436	5 176	7
8	Brusnengo.....	2 192	20 738	50	700	431	52	21 971	2 670	2 950	4 183	3 872	740	1 500	251	5 804	21 970	9 855	11 715	4 859	1 960	38 615	8
9	Callabiana.....	693	1 599	103	1 700	919	550	4 868	385	200	1 092	1 510	1 349	201	103	28	4 868	307	5 175	9
10	Casandona.....	2 089	5 379	250	1 916	3 496	6 860	17 901	1 948	500	2 327	3 609	7 847	600	16 831	1 000	3 565	1 495	699	21 095	10
11	Camburzano.....	910	503	100	4 573	861	6 037	198	1 100	1 296	1 757	500	580	25	7	5 463	1 336	762	591	7 390	11
12	Campiglia Cervo.....	1 028	2 705	320	811	1 511	300	5 647	730	753	84	1 969	800	592	196	5 129	2 255	1 737	1 712	9 096	12
13	Candelo.....	2 777	22 046	3 560	1 270	20	26 896	3 566	3 300	3 258	5 769	1 040	1 550	2 422	20 905	6 000	9	3 576	30 481	13
14	Capriole.....	613	1 096	40	2 004	485	3 625	742	150	782	1 218	200	350	22	3 459	166	233	3 858	14
15	Casapinta.....	729	100	2 677	1 660	4 437	449	750	999	956	750	3 895	1 090	458	289	5 184	15
16	Castellengo.....	432	12	50	3 161	415	3 638	100	1 350	530	1 058	100	500	5 638	164	3 802	16
17	Castelletto Cervo.....	853	100	537	64	701	1 188	800	1 830	3 014	169	4 000	3 372	1 200	21 573	12 881	7 991	4 811	26 384	17
18	Castelletto Villa.....	365	116	2 166	955	109	3 316	523	150	430	1 001	1 178	120	3 402	56	75	3 477	18
19	Cavaglia.....	2 739	5 773	4 900	6 344	2 566	251	19 231	4 463	1 703	3 035	7 914	400	50	900	3 254	730	489	22 026	3 692	10 867	33 793	19
20	Cerretto Castello.....	268	1 536	260	24	1 829	170	100	553	699	19	21	1 565	255	67	1 887	20
21	Cerrione.....	1 603	9 355	498	3 827	157	13 837	1 500	1 560	2 739	4 631	495	1 550	110	1 252	13 837	2 000	2 000	2 450	18 287	21
22	Chiavazza.....	3 156	2 022	4 000	9 000	3 174	100	18 296	1 814	1 920	4 295	3 847	2 483	678	140	161	15 311	200	3 155	3 549	22 045	22
23	Coggiola.....	3 029	7 594	1 600	3 700	5 635	9 250	27 779	5 246	2 020	3 381	8 122	8 062	1 819	509	29 150	1 290	171	2 210	31 360	23
24	Cossato.....	3 726	5 305	933	3 702	3 307	611	13 858	1 095	2 300	4 210	4 216	300	50	890	300	820	126	14 217	359	3 656	17 873	24
25	Cosola.....	3 144	2 626	986	2 393	1 769	80	7 854	319	1 190	2 768	2 839	439	299	7 834	800	800	2 108	10 762	25
26	Crevaquore.....	1 065	370	4 822	5 643	5 131	350	16 316	6 701	875	1 315	4 028	2 800	650	200	1 630	18 199	2 800	1 251	331	4 403	23 853	26
27	Croce di Mosso.....	2 230	1 818	550	2 956	4 061	9 385	223	1 098	1 031	2 378	4 160	75	8 965	420	1 393	10 688	27
28	Crosa.....	577	615	86	1 552	1 120	520	3 923	142	450	1 105	981	1 509	380	4 558	635	180	4 738	28
29	Curino.....	2 545	1 192	4 218	4 600	3 890	13 840	650	1 520	3 028	5 899	8 889	1 095	21	21 102	7 262	546	21 648	29
30	Donato.....	1 739	7 365	1 325	830	1 140	10 660	1 354	550	2 046	3 717	5 011	790	52	90	13 610	2 950	1 028	14 638	30
31	Dorzano.....	545	1 024	170	1 775	380	100	3 449	427	230	990	1 505	25	513	3 690	241	240	3 930	31
32	Flecchia.....	874	1 433	55	3 291	1 012	250	6 074	1 580	300	1 126	2 468	400	320	6 194	120	296	6 490	32
33	Gaglianico.....	909	4 292	170	2 455	1 029	7 946	1 219	900	1 013	1 891	376	1 600	1 431	8 460	27	541	631	9 118	33
34	Graglia.....	2 674	11 181	195	3 112	565	2 009	17 053	2 968	1 260	3 161	6 359	9 668	1 000	500	100	190	25 096	5 656	2 387	3 027	28 123	34
35	Guardabosone.....	792	1 881	250	654	1 963	84	4 782	792	450	1 233	1 653	404	300	4 832	50	434	5 266	35
36	Lessona.....	1 489	5 171	125	1 861	1 784	1 100	10 041	709	2 075	2 480	2 520	502	505	1 200	50	10 041	2 934	2 934	308	13 283	36
37	Magnano.....	1 850	2 606	200	3 699	1 028	7 533	450	580	1 816	3 801	200	686	7 533	114	7 647	37
38	Massazza.....	490	1 085	294	5 729	937	8 045	1 841	605	1 146	2 458	3 577	1 708	11 335	3 290	390	11 725	38
39	Masserano.....	3 778	22 275	3 147	4 674	3 100	33 196	6 040	4 000	6 063	8 385	2 000	300	4 973	1 000	405	33 166	7 872	7 842	5 567	46 605	39
40	Mezzana Mortigliengo.....	1 534	250	4 363	3 197	800	8 610	1 173	950	1 217	1 898	2 800	50	725	35	25	8 872	262	725	9 597	40
41	Miagliano.....	1 000	141	250	1 768	1 610	3 769	33	231	1 096	1 303	500	594	12	3 769	866	4 635	41
42	Mongrando.....	4 160	2 907	1 482	3 284	5 535	601	13 812	900	9 968	3 270	5 521	164	2 844	250	60	22 977	8 001	1 164	3 170	26 147	42
43	Mosso Santa Maria.....	1 740	3 464	1 092	6 900	6 860	18 316	5 535	2 250	1 467	5 358	32 150	7 423	209	51 378	32 907	3 155	4 158	58 536	43
44	Mottalciata.....	1 587	9 101	300	4 326	2 184	1 350	17 261	3 650	2 090	1 900	4 891	2 300	200	1 205	1 984	100	2 500	20 739	1 250	2 767	4 986	1 000	24 497	44
45	Muzzano.....	841	3 505	200	2 052	1 172	400	7 329	1 135	1 380	1 118	1 290	2 452	561	7 936	607	720	8 656	45
46	Netro.....	2 141	8 929	1 565	164	23 074	33 732	784	900	2 327	4 896	72 991	1 710	900	120	81 630	49 351	1 547	4 320	88 930	46
47	Occhieppo Inferiore.....	2 262	4 403	380	2 256	1 622	8 661	547	1 333	1 342	3 001	584	3 584	80	141	10 612	600	1 351	2 585	13 197	47

Numero d'ordine	COMUNI	Popolazione presente al 31 dicembre 1881	ENTRATE EFFETTIVE					SPESA				
			ORDINARIE				STRAORDINARIE	TOTALE	OBBLIGATORIE ORDINARIE			
			Rendite patrimoniali	Dazio di consumo comunale	Sovrimposta sul terr. e sui fabbricati	Altre entrate			Oneri patrimoniali	Opere pubbliche	Istruzione pubblica	Altre spese
49	Vagna	692	2 238	250	2 300	3 052	10	7 850	3 760	1 500	939	1 846
50	Vanzone con San Carlo	735	360	5	740	1 733	120	2 958	923	50	566	1 247
51	Varzo	1 938	12 836	29	...	2 829	100	15 794	3 090	1 070	3 271	4 847
52	Viceno	117	2 387	...	135	7	...	2 529	285	283	320	788
53	Viganella	479	982	...	275	779	3 820	5 856	2 744	1 000	937	1 262
54	Villa d'Osola	1 220	4 295	...	1 256	2 281	250	8 082	2 451	1 000	1 091	2 492
55	Villette	322	3 768	13	80	3 861	941	430	...	1 377
56	Vocogno e Prestinone	268	4 492	30	20	4 512	1 039	310	740	1 488
57	Zornasco	132	3 032	6	10	3 068	309	370	325	1 032
	TOTALE	31 457	271 390	11 502	35 597	93 747	82 572	491 718	132 238	40 983	58 335	108 825
Circondario di Novara.												
1	Agnellengo	303	1 653	350	1 610	34	10	3 657	280	100	570	772
2	Agrate Conturbia	1 579	526	216	5 177	560	100	6 579	154	1 025	2 346	3 291
3	Alzate con Linduno	416	4 133	50	2 212	102	10	6 507	1 719	...	575	1 753
4	Ameno	1 688	11 401	600	2 174	2 680	...	16 855	2 716	1 100	2 652	7 571
5	Ara	362	202	170	1 616	274	...	2 262	820	190	365	916
6	Armeno	1 818	8 592	411	2 247	2 578	6 410	20 268	3 819	1 900	2 050	5 113
7	Arola	719	696	30	3 082	866	85	4 759	1 386	125	998	1 944
8	Arona	4 182	1 160	7 800	11 753	17 517	1 030	39 260	6 629	2 100	8 068	13 828
9	Artò	361	1 516	30	1 502	826	275	4 179	1 019	100	642	1 644
10	Auzate	314	181	130	1 899	762	...	2 912	92	520	405	1 585
11	Barengo	1 521	8 986	250	6 352	1 812	...	17 430	3 582	600	1 211	6 785
12	Bellinzago Novarese	4 418	11 695	78	9 360	1 500	10	25 581	3 476	916	4 707	7 190
13	Biantrate	1 441	2 222	1 195	9 778	849	...	14 044	2 097	1 200	1 550	6 602
14	Boca	1 725	9 583	120	5 329	777	230	16 039	3 101	2 122	2 896	7 212
15	Bogogno	1 512	2 209	230	4 806	707	5	7 917	1 056	625	1 351	3 923
16	Boletto	471	1 635	50	1 703	928	...	4 296	832	150	811	1 926
17	Bolzano	717	3 265	...	2 876	415	...	6 556	1 153	655	949	2 815
18	Borgo Lavezzaro	3 059	4 018	2 150	15 705	1 969	...	23 872	3 969	2 900	4 340	6 697
19	Borgomanero	9 319	5 194	10 410	14 245	11 985	240	42 104	3 930	3 779	11 905	16 480
20	Borgo Ticino	2 371	3 017	875	7 693	4 552	1 300	17 467	3 402	1 625	3 374	8 352
21	Borgo Verelli	3 415	5 000	2 270	11 328	1 499	...	20 097	3 814	2 900	3 279	6 119
22	Briga	1 015	3 918	100	4 063	343	...	8 424	1 029	637	1 355	3 013
23	Briona	1 161	11 388	...	6 408	508	...	18 394	1 979	188	2 526	4 992
24	Bugnate	223	948	...	303	533	...	1 781	730	...	140	797
25	Caltignara	1 998	11 838	600	7 102	483	150	20 173	4 308	800	3 164	7 094
26	Cameri	5 121	7 478	1 890	12 137	2 100	910	24 515	2 902	1 500	5 622	12 598
27	Carpignano Sesia	2 465	5 652	3 107	9 230	5 063	2 200	25 252	6 403	1 025	2 625	5 612
28	Casalbeltrame	1 450	1 093	525	10 094	1 504	320	13 536	400	1 500	2 206	4 784
29	Casaleggio Novarese	839	2 964	95	6 352	714	...	10 125	2 781	350	1 280	2 133
30	Casalino	3 574	898	770	28 667	1 369	...	31 704	1 718	1 530	5 556	15 713
31	Casalvolone	2 167	4 025	2 050	11 190	679	...	17 944	2 360	1 015	1 786	6 612
32	Castellazzo Novarese	698	6 950	...	3 979	569	250	11 548	1 302	900	1 496	5 391
33	Castelletto sopra Ticino	4 773	4 454	2 985	8 502	3 599	...	19 537	1 413	1 480	4 315	10 667
34	Cavaglio	739	3 314	220	2 358	1 213	...	7 105	971	500	1 367	3 679
35	Cavaglio d'Agogna	1 634	4 956	100	2 739	1 530	...	9 325	1 496	150	1 071	3 846
36	Cavallirio	1 234	6 190	320	3 613	569	4 541	15 233	2 898	1 570	2 400	4 437

Numero d'ordine	EFFETTIVE						MOVIMENTO di capitali		DIFFERENZA del residui		PARTITE di giro e contabilità speciali	TOTALE generale delle entrate uguali a quello delle spese	Numero d'ordine	
	OBBLIGATORIE STRAORDINARIE			FACOLTATIVE			della ENTRATA	della SPESA	Attiva	Passiva				
	Opere pubbliche	Istruzione pubblica	Altre spese	Opere pubbliche	Istruzione pubblica	Altre spese								TOTALE
	655	376	65	12	8 653	500	1 506	1 809	777	10 936	49
	182	382	15	160	3 525	567	1 010	4 535	50
	11 065	11 000	12 291	60	320	3 744	50 758	40 000	10 000	4 964	2 526	63 284	51
	6	165	26	661	2 534	5	42	2 576	52
	14 704	267	76	316	21 306	14 316	1 134	109	21 415	53
	394	1 500	602	820	733	507	11 590	3 500	8	1 703	13 293	54
	12	1 343	745	4 818	987	535	5 383	55
	984	527	600	50	792	6 560	2 000	18	325	6 885	56
	4	552	500	40	511	3 663	595	28	3 691	57
	146 215	23 016	58 149	16 322	10 998	41 531	636 612	228 139	128 865	59 135	16 515	87 893	869 885	
Circondario di Novara.														
	1 954	50	713	4 439	782	252	4 691	1
	550	15	7 381	802	799	8 180	2
	1 352	40	1 088	6 507	372	6 879	3
	1 800	454	150	529	16 972	100	17	2 348	19 320	4
	334	45	181	170	175	3 196	934	138	3 354	5
	7 112	100	580	20 674	100	306	1 599	22 273	6
	1 010	1 370	40	6 873	2 200	86	327	7 286	7
	32 300	2 800	5 777	810	72 312	32 309	752	18 423	90 735	8
	502	193	30	4 130	49	276	4 455	9
	100	210	2 912	270	3 182	10
	2 831	1 200	600	150	755	17 714	284	1 216	18 930	11
	435	2 554	935	60	6 515	26 788	1 400	1 000	807	3 136	30 924	12
	60	109	330	430	1 152	14 111	67	4 009	18 120	13
	718	16 052	13	650	16 702	14
	75	499	7 529	744	316	677	8 950	15
	400	180	4 299	3	227	4 526	16
	120	514	350	6 556	296	6 852	17
	2 000	307	4 030	21 243	371	3 533	27 776	18
	500	2 500	1 756	375	1 619	42 904	800	32 673	75 577	19
	800	100	17 653	150	36	3 905	21 558	20
	2 800	2 050	50	5 060	26 072	2 800	3 175	8 231	34 303	21
	1 396	300	300	200	8 230	2 380	2 380	194	278	11 082	22
	2 685	1 367	25	625	4 361	18 748	409	853	661	19 818	23
	400	207	2 274	490	109	2 383	24
	967	109	800	5 274	22 507	2 334	2 157	24 664	25
	100	2 378	1 629	26 669	2 151	3 581	30 250	26
	1 819	1 200	263	5 308	21 255	4 319	2 980	2 336	5 992	35 563	27
	390	1 890	3 490	14 570	1 031	1 400	15 970	28
	422	436	50	2 615	10 067	702	1 800					

Numero d'ordine	COMUNI	Popolazione presente al 31 dicembre 1881	ENTRATE EFFETTIVE					SPESA				EFFETTIVE						MOVIMENTO di capitali		DIFFERENZA del residuo		PARTITE di giro e contabilità speciali	TOTALE generale delle entrate uguali a quello delle spese	Numero d'ordine				
			ORDINARIE				STRAORDINARIE	TOTALE	OBBLIGATORIE ORDINARIE				OBBLIGATORIE STRAORDINARIE			FACOLTATIVE			TOTALE	della ENTRATA	della SPESA				Attiva	Passiva		
			Rendite patrimoniali	Dazio di consumo comunale	Sovrimposta sui terr. e sui fabbricati	Altre entrate			Oneri patrimoniali	Opere pubbliche	Istruzione pubblica	Altre spese	Opere pubbliche	Istruzione pubblica	Altre spese	Opere pubbliche	Istruzione pubblica	Altre spese									della ENTRATA	della SPESA
37	Cerano	5 410	10 891	4 665	12 721	1 661	60	29 998	6 226	988	6 349	16 373	2 772	6 500	1 509	1 850	3 302	45 869	39 155	23 382	98	5 032	74 283	37		
38	Cusara	910	4 516	805	1 677	160	7 158	1 775	1 100	1 611	2 774	40	3 835	10	11 145	5 268	800	481	447	12 873	38	
39	Cofromonte	295	2 885	838	1 063	25	4 811	870	200	943	2 256	369	365	5 003	250	58	380	5 441	39	
40	Colazza	568	2 067	50	531	295	860	3 803	187	500	2 147	800	286	288	3 708	630	535	118	4 436	40	
41	Comignago	749	50	5 321	551	150	6 052	471	280	1 136	2 488	200	200	27	4 802	1 250	488	6 540	41	
42	Cressa	1 792	1 387	375	4 085	1 199	1 000	8 016	659	309	2 664	3 459	250	860	120	44	8 356	500	810	1 053	9 909	42	
43	Curoglio	1 749	15	215	7 687	1 106	9 021	860	800	1 266	4 783	200	1 100	12	9 021	451	9 472	43	
44	Dagnente	611	313	155	3 193	699	4 280	1 081	215	983	1 627	360	25	4 321	41	326	4 647	44	
45	Divignano	1 282	1 795	170	4 365	1 320	5	7 655	510	1 020	1 471	4 226	398	7 655	155	7 810	45	
46	Fara Novarese	2 311	12 314	915	4 195	3 020	1 750	22 254	2 097	1 400	3 000	10 032	3 584	1 850	600	280	22 843	3 500	3 500	589	4 828	31 171	46	
47	Fontanetto d'Agogna	3 387	171	700	10 633	2 398	13 902	932	691	2 635	7 818	519	637	450	200	20	13 902	568	14 470	47	
48	Galliate	7 600	28 324	5 400	12 695	9 331	2 050	57 800	18 268	8 310	7 523	15 774	1 950	220	7 276	59 326	19 807	18 350	69	11 318	89 024	48	
49	Garbagna Novarese	1 136	5 691	352	6 811	702	410	13 969	1 368	1 030	2 046	4 111	624	37	7 018	9	217	421	7 439	50	
50	Gargallo	902	4 016	89	1 016	1 639	6 762	1 251	1 108	1 176	2 822	1 320	16 080	3 178	3	1 195	20 453	51	
51	Gattico	2 565	1 019	815	9 739	1 659	6 523	19 255	870	1 150	3 498	5 442	3 800	1 320	16 080	3 178	3	1 195	20 453	51	
52	Ghemme	3 765	16 789	1 097	8 535	6 870	2 750	36 059	5 693	2 000	4 216	10 401	11 000	7 599	500	1 600	4 540	47 582	31 543	20 000	4 030	71 612	52		
53	Ghevio	516	46	50	3 605	526	2 056	6 283	300	1 030	969	1 214	7 800	590	11 861	772	6 353	237	12 873	53	
54	Gozzano	2 655	4 706	2 000	4 811	5 007	200	16 724	2 030	1 386	2 252	8 050	75	108	11 949	400	2 175	4 155	21 279	54	
55	Granozzo con Monticello	1 939	1 249	713	12 118	1 311	8 793	24 214	1 689	515	2 442	5 652	25 007	453	4 319	40 077	14 300	800	2 363	3 923	44 800	55	
56	Grignasco	1 796	8 711	2 065	3 122	829	2 309	17 066	2 412	1 060	1 851	8 719	5 665	970	290	98	20 465	14 582	11 183	2 541	31 189	56	
57	Inverio Inferiore	2 805	10 178	627	3 016	4 072	17 923	3 360	1 258	3 482	7 851	225	3 173	170	137	19 156	1 233	1 908	21 064	57	
58	Inverio Superiore	525	1 563	80	2 836	561	2 095	7 135	818	500	1 321	1 571	2 295	2 000	330	15	8 883	800	918	578	9 461	58	
59	Isola San Giulio	473	1 858	40	1 575	458	110	4 011	473	500	1 055	1 886	500	360	39	4 313	272	160	4 473	59	
60	Landiona	884	2 838	250	3 213	925	610	7 836	1 198	1 153	4 245	1 060	1 264	200	9 120	20	1 264	716	9 836	60	
61	Maggiora	2 775	4 552	660	10 914	1 480	7 018	24 651	5 137	2 300	3 190	7 637	7 298	800	60	26 422	1 500	1 500	1 768	830	28 752	61	
62	Mandello Vitta	497	4 173	2 733	318	7 224	1 144	300	1 312	4 145	591	250	438	90	230	8 500	1 276	435	8 935	62	
63	Marano Ticino	1 090	6 288	2 494	382	9 114	1 466	1 237	996	2 772	765	900	168	2 166	10 470	11 957	11 957	1 356	428	22 855	63	
64	Meina	1 125	510	5 801	2 825	310	9 479	1 318	725	1 491	3 186	2 300	300	250	20	9 590	111	1 882	11 472	64	
65	Mercurago	1 827	2 108	375	5 621	1 851	930	10 885	1 362	1 110	2 156	4 755	3 000	582	12 965	2 550	350	68	635	14 138	65	
66	Mezzomerico	895	4 889	130	2 056	391	7 466	1 165	1 662	2 345	50	450	1 235	1 433	8 310	40	646	428	8 580	66	
67	Miasino	1 235	522	4 957	1 650	315	7 411	1 312	800	651	2 530	18 818	360	100	83	21 651	17 970	1 245	485	3 053	28 952	67	
68	Momo	1 817	734	1 582	6 758	2 486	10	11 570	983	650	1 747	3 574	399	500	530	3 187	11 570	3 469	15 039	68	
69	Montrigiasco	414	23	73	3 132	431	1 050	4 709	299	40	460	1 143	9 500	3 268	14	14 724	10 015	14 724	69
70	Nibbiola	1 264	6 217	375	6 412	311	10	13 358	1 310	1 500	2 094	5 034	600	3 450	11 018	660	1 521	15 539	70	
71	Nonio	606	4 031	724	915	10	5 730	863	416	1 046	2 249	127	400	2 100	80	729	8 010	2 280	316	8 326	71	
72	Novara	33 077	43 630	335 000	90 000	119 868	17 920	606 418	86 255	29 140	112 976	245 348	6 889	9 600	357 000	18 110	37 718	903 030	347 952	57 187	5 817	206 413	1 166 630	72		
73	Oleggio	8 535	18 192	9 100	17 812	17 960	5 650	68 714	12 325	10 190	9 916	18 308	11 000	2 561	1 000	350	2 629	68 309	1 000	595	25 969	95 278	73		
74	Oleggio Castello	832	193	150	1 675	2 428	4 446	206	500	638	2 275	430	25	4 124	698	5 144	74	
75	Orta Novarese	980	159	275	4 500	4 825	9 739	1 059	909	700	4 526	2 150	782	1 000	44	11 152	1 091	5 704	16 534	75	
76	Paruzzaro	929	126	159	5 177	1 035	10	6 498	80	600	1 096	2 363	2 648	850	7 617	1 119	633	8 250	76	
77	Pella	683	63	280	3 190	2 006	577	6 116	343	530	1 033	2 759	695	359	50	5 769	300	736	6 852	77	
78	Pettinasco	774	315	100	3 798	1 513	10	5 736	1 088	498	1 117	2 210	200	1 200	200	20	135	6 668	1 200	268	493	7 429	78	
79	Pogno	973	3 198	165	992	783	5 438	1 237	50	551	2 094	309	180	925	5 346	259	351	1 813	7 510	79	
80	Pombia	1 725	5 592	200	4 211	875	109	10 978	1 182	900	2 406	5 614	243	640	10 985	7	1 183	12 168	80	
81	Prato Sesia	1 712	2 019	509	12 738	1 451	109	16 838	4 072	1 829	1 846	6 011	12 079	950	26 787	9 759	630	820	1 068	28 485	81	
82	Recetto	1 424	12 417	170	1 306	453	210	14 616	2 249	150	2 707	7 071	5 001	3 011	200	362	20 751	1 000	500	5 635	1 416	22 667	82	
83	Romagnano Sesia	3 205	10 696	3 400	11 402	8 313	520	37 331	8 711	950	3 186	10 265	5 500	1 189	1 300	5 035	36 636	1 932	1 237	2 018	40 616	83	
84	Romentino	2 814	7 634	1 010	6 020	2 454	10	17 158	4 128	500	2 868	7 918	669	100	1 500	17 683	4 294	4 294	525	2 135	24 112	84	
85	San Maurizio d'Opaglio	893	1 242	190	2 703	1 174	804	6 023																				

Numero d'ordine	COMUNI	Popolazione presente al 31 dicembre 1881	ENTRATE EFFETTIVE					SPESA				
			ORDINARIE				STRAORDINARIE	OBBLIGATORIE ORDINARIE				
			Rendite patrimoniali	Dazio di consumo comunale	Sovrimposta sul terr. e sui fabbricati	Altre entrate		Oneri patrimoniali	Opere pubbliche	Istruzione pubblica	Altre spese	
												TOTALE
87	San Pietro Mesezzo	1 853	5 850	11 500	816	10	18 185	1 752	1 342	3 246	5 093
88	Sillavengo	1 381	4 472	508	3 671	1 156	103	9 910	1 051	1 274	2 638
89	Sizzano	1 695	6 671	300	3 680	1 057	2 755	13 475	3 696	710	1 846	7 032
90	Soriso	1 108	6 209	400	875	1 529	9 004	975	800	1 148	4 450
91	Sovazza	626	1 883	40	1 359	782	10	4 074	810	521	1 063	1 777
92	Sozzago	1 355	159	300	9 417	1 051	10	10 967	503	200	1 576	5 606
93	Suno	3 162	9 683	509	5 372	175	15 730	2 247	1 350	2 616	8 178
91	Terdobbiate	882	6 683	100	3 000	255	10 038	1 516	319	1 346	3 383
95	Tornaco	1 901	5 693	533	7 613	2 130	1 325	17 091	2 448	1 800	2 246	5 396
96	Treccate	7 680	14 815	5 250	21 493	9 681	8 898	60 140	27 746	1 572	7 827	15 987
97	Vaprio d'Agogna	1 273	9 071	2 703	182	630	12 589	1 770	450	1 420	5 014
98	Varallo Pombia	3 173	5 230	600	8 868	3 188	17 886	3 489	1 200	3 521	7 368
99	Vergano Novarese	710	30	85	3 880	620	209	4 815	185	600	959	2 248
100	Veruno	1 263	2 001	80	6 331	485	2 800	11 647	816	630	1 506	3 944
101	Vespolate	2 873	30 627	365	9 985	576	41 553	10 202	4 500	6 896	10 316
102	Vicolungo	1 319	6 333	6 000	967	170	13 490	1 314	1 556	2 563	4 510
103	Villata	2 191	8 881	1 200	6 166	1 164	17 714	2 795	970	3 216	5 095
104	Vinzaglio	1 716	493	950	7 660	1 237	10 340	449	1 740	2 523	6 191
	TOTALE	227 860	567 015	426 517	711 423	330 011	103 337	2 138 303	317 141	143 563	355 866	809 083

Circondario di Pallanza.

1	Agrano	569	4 225	60	2 918	1 179	40	8 452	2 298	650	1 116	2 784
2	Anzola d'Ossola	493	1 617	423	736	5 310	8 148	750	140	1 010	2 351
3	Arizzano	1 311	156	540	1 900	2 830	5 426	410	300	1 151	1 925
4	Aurano	1 219	2 689	350	2 920	100	6 059	1 710	1 200	1 456	2 685
5	Baveno	2 274	9 166	2 413	3 696	6 067	4 658	23 910	3 562	1 200	3 071	5 165
6	Bè	423	1 132	20	347	1 474	2 973	257	365	937	1 050
7	Belgirate	709	526	340	4 262	1 210	302	6 670	612	1 000	124	3 531
8	Bieno	514	413	25	1 189	2 076	60	3 763	1 294	100	913	1 085
9	Brisino	312	100	1 781	215	360	2 456	237	90	434	1 080
10	Brovello	451	2 762	60	943	828	10 670	15 263	751	1 000	443	1 377
11	Calogna	222	229	1 032	213	1 501	229	50	290	1 001
12	Cambiasca	789	1 542	132	3 467	2 250	450	7 841	990	169	1 413	1 525
13	Cannero	850	860	337	1 163	3 810	160	6 360	1 161	589	1 102	1 797
14	Cannobbio	2 557	594	3 963	10 210	7 507	210	22 314	8 760	2 610	1 778	5 902
15	Caprezzo	460	637	10	1 898	511	50	3 106	1 455	150	936	1 156
16	Cargiagno	629	285	20	1 058	1 395	2 758	770	110	813	1 453
17	Carpugnino	209	25	50	2 145	211	195	2 626	623	20	450	624
18	Casale Corte Cerro	3 351	9 698	1 350	4 029	8 650	3 350	27 277	6 911	500	3 630	9 858
19	Cavaglio San Donnino	566	1 111	484	2 622	100	4 320	1 094	50	989	1 655
20	Cavaudone	227	60	969	230	1 259	316	109	403	688
21	Chignolo Verbano	1 189	1 748	165	5 411	1 951	672	10 247	2 089	560	2 385	2 978
22	Cireggio	320	309	50	2 240	360	709	3 668	766	118	333	1 148
23	Comnago	216	58	1 294	354	200	1 906	235	100	367	1 191
24	Coreiagno	291	1 123	40	899	228	2 281	279	90	410	1 490
25	Cossogno	1 559	1 895	78	2 598	4 460	50	9 081	2 908	200	1 854	4 421
26	Crana Gattagno	120	144	152	10	306	140	721	50	919
27	Crusinallo	1 043	2 497	1 100	1 639	1 920	560	7 716	915	591	1 163	3 926

Numero d'ordine	EFFETTIVE							MOVIMENTO di capitali		DIFFERENZA del residui		PARTITE di giro e contabilità speciali	TOTALE generale delle entrate uguale a quello delle spese	Numero d'ordine
	OBBLIGATORIE STRAORDINARIE			FACOLTATIVE				della ENTRATA	della SPESA	Attiva	Passiva			
	Opere pubbliche	Istruzione pubblica	Altre spese	Opere pubbliche	Istruzione pubblica	Altre spese	TOTALE							
								Opere pubbliche	Istruzione pubblica	Altre spese				
	422	320	5 010	17 185	2 000	1 000	869	20 054	87
88	1 520	961	3 713	11 157	22	1 225	1 346	12 503	88
89	2 123	985	200	1 520	18 112	6 453	3 867	51	520	22 490	89
90	460	1 120	51	9 004	1 654	10 658	90
91	2 061	280	6 515	2 441	391	6 906	91
92	315	860	9 060	2 000	93	427	11 487	92
93	3 026	25	565	18 007	21 642	22 468	3 103	3 417	43 892	93
94	400	608	12	2 910	10 494	456	937	11 431	94
95	200	345	22	3 745	16 202	1 000	108	1 512	18 714	95
96	1 600	400	6 289	61 421	10 963	10 963	1 281	10 614	82 998	96
97	400	2 854	170	813	12 871	282	1 282	14 153	97
98	300	561	100	21	16 560	1 326	2 397	20 283	98
99	623	4 615	200	202	5 017	99
100	250	3 500	343	10 989	1 025	317	272	12 286	100
101	1 606	1 600	8 079	43 199	3 577	5 223	21 921	68 697	101
102	1 150	1 694	3 232	16 019	5 600	5 000	2 529	1 800	22 819	102
103	877	3 000	4 167	20 120	3 600	3 000	2 406	2 957	26 077	103
104	5 336	147	16 389	6 019	1 327	17 716	104
	197 133	50 897	122 936	371 401	38 951	182 858	2 619 832	634 259	234 544	86 984	5 170	479 611	3 339 157	
1	100	286	50	7 284	1 168	261	8 713	1
2	10 400	693	24	115	15 489	6 650	100	787	370	15 933	2
3	710	4 350	20	306	9 202	4 100	324	1 927	11 453	3
4	2 007	89	9 147	3 088	339	9 486	4
5	20 156	2 600	1 255	4 025	40 834	8 100	6 824	6 656	47 490	5
6	389	267	15	3 280	307	3 280	6
7	991	396	101	6 759	422	507	1 738	8 915	7
8	500	330	4 222	13 500	13 409	359	164	17 786	8
9	750	50	230	6	2 877	421	203	3 080	9
10	13 048	200	344	17 163	913	2 843	226	18 392	10
11	15	169	11	1 756	252	15	1 771	11
12	650	700	21	5 459	2 000	382	518	8 359	12
13	150	100	420	28	2 461	7 808	1 448	1 026	8 834	13
14	80	670	200	50	75	20 153	35	2 394	7 315	29 864	14
15	232	3 929	823	178	4 107	15
16	2 000	222	17	14	5 429	2 671	11	5 440	16
17	528	150	231	2 626	550	550	180	3 356	17
18	3 845	7 351	50	1 706	33 846	6 810	2 500	2 229			

Novara

TAV. I. — Bilanci dei comuni per l'anno

1884 riassunti per titoli principali.

Novara

Numero d'ordine	COMUNI	Popolazione presente al 31 dicembre 1881	ENTRATE EFFETTIVE						SPESA				EFFETTIVE						MOVIMENTO di capitali		DIFFERENZA del residui		PARTITE di giro e contabilità speciali	TOTALE generale delle entrate uguali a quello delle spese	Numero d'ordine	
			ORDINARIE				STRAORDINARIE	TOTALE	OBBLIGATORIE ORDINARIE				OBBLIGATORIE STRAORDINARIE			FACOLTATIVE			della ENTRATA	della SPESA	Attiva	Passiva				
			Reddito patrimoniali	Dazio di consumo comunale	Sovrapposta sui terr. e sui fabbricati	Altre entrate			Oneri patrimoniali	Opere pubbliche	Istruzione pubblica	Altre spese	Opere pubbliche	Istruzione pubblica	Altre spese	TOTALE	Opere pubbliche	Istruzione pubblica								Altre spese
28	Cursolo	322	2 052	5	155	1 195	30	3 417	580	30	335	2 071	680	1 681	60	5 437	2 000	20	57	5 494	28
29	Cuzzago	459	5 313	420	10	5 743	553	446	1 055	1 278	228	608	64	4 232	2 551	1 010	363	7 146	29
30	Esio	205	1 115	422	225	50	1 862	215	348	826	366	420	20	1 829	33	72	1 934	30
31	Falmenta	1 267	2 333	293	4 307	139	7 172	1 540	65	1 589	2 025	2 368	817	94	8 498	500	826	1 438	9 936	31
32	Fomaro	778	156	10	2 831	1 188	4 515	14	876	2 125	297	1 203	4 515	619	5 134	32
33	Fornero	216	417	25	1 301	1 733	150	3 616	234	106	520	1 682	949	155	3 616	115	3 761	33
34	Forno	291	1 725	12	872	1 212	80	3 931	300	250	377	1 819	280	690	200	15	3 931	160	4 091	34
35	Fosseno	318	2 582	853	284	1 010	4 729	724	186	457	1 460	1 400	300	4 527	219	17	358	5 104	35
36	Germagno	142	512	25	1 472	557	44	2 610	564	161	350	1 402	200	350	3 027	417	100	3 127	36
37	Ghiffa	680	4 438	290	3 068	2 054	20	9 780	1 309	1 096	1 868	1 000	1 950	27	7 250	2 530	661	10 441	37
38	Gignese	386	1 917	1 555	816	130	4 418	1 546	200	550	1 444	330	280	100	4 450	32	50	4 500	38
39	Grazia Piana	150	1 898	117	5 953	7 973	373	34	367	650	6 075	155	7 656	472	155	99	8 218	39
40	Garro	690	2 584	384	4 090	559	7 518	2 554	300	963	1 951	203	1 040	92	7 103	1 159	741	296	8 538	40
41	Intra	5 715	2 095	9 300	20 314	36 839	350	68 898	18 569	2 670	8 126	20 683	1 469	600	7 200	100	850	500	60 767	9 000	869	18 770	88 537	41
42	Intragna	1 050	3 015	50	1 014	4 030	500	8 639	1 580	50	1 131	1 857	2 200	500	1 700	14	9 032	393	227	9 259	42
43	Lesana	1 853	312	1 473	8 510	2 098	715	13 108	1 389	250	1 601	5 836	2 700	7 100	130	285	19 291	6 450	400	133	4 273	23 964	43
44	Loreglia	473	601	20	3 601	1 571	258	6 057	1 393	325	798	2 165	40	836	5 557	500	1 280	7 337	44
45	Luzzogno	493	740	30	2 544	2 007	660	5 981	1 670	200	707	2 605	96	628	75	5 981	4 241	10 222	45
46	Magognino	332	399	30	2 036	271	55	2 717	485	50	490	1 054	450	100	1 080	10	3 719	185	3 904	46
47	Massino	1 084	1 118	25	3 293	1 001	700	6 137	738	100	1 126	2 359	350	885	5 558	1 179	600	411	7 148	47
48	Massiola	360	689	50	2 157	750	150	3 796	1 154	300	411	1 990	173	868	50	4 916	950	200	100	5 016	48
49	Mergozzo	2 193	4 237	1 000	1 974	4 292	1 405	12 908	1 461	1 444	3 078	3 588	2 556	330	1 238	560	2 506	16 761	3 422	431	3 174	19 935	49
50	Miazina	424	715	4 024	1 716	10	6 465	1 859	132	880	1 259	1 000	2 250	7 380	1 500	1 000	415	200	8 530	50
51	Migliandrone	647	2 013	100	325	1 109	40	3 617	471	1 050	1 311	360	2 311	64	50	5 617	2 090	1 056	6 673	51
52	Nebbiuno	635	1 285	147	1 261	1 018	3 741	347	60	943	2 040	100	175	3 665	242	166	632	4 539	52
53	Noceo	214	3 629	27	1 053	330	5 650	10 689	796	427	1 314	6 768	290	233	9 645	629	415	118	10 837	53
54	Oggebbio	881	423	1 456	5 618	7 497	1 382	540	1 111	4 400	555	61	8 049	2 952	2 400	50	10 508	54
55	Omegna	2 014	4 129	2 794	6 362	8 652	1 416	23 353	6 569	360	3 125	8 066	1 532	701	7 800	28 153	6 300	1 500	7 895	37 518	55
56	Orasso	255	1 520	5	175	830	370	2 900	526	270	1 180	500	5	367	87	3 025	125	44	3 069	56
57	Ornavasso	1 611	2 847	1 225	1 900	2 814	209	8 986	2 011	950	1 941	3 288	1 910	2 000	917	360	1 323	14 700	4 000	1 714	3 799	18 499	57
58	Pallanza	4 241	15 865	8 713	22 400	26 007	24 860	97 845	29 151	1 160	12 167	18 766	5 274	4 037	28 871	17 179	232	116 857	262 903	267 903	24 012	19 236	403 996	58
59	Pisano	516	934	50	950	1 018	40	2 992	399	75	603	1 619	284	2 980	130	118	248	3 358	59
60	Premeno	341	233	50	2 000	1 116	10	3 409	662	302	480	743	1 120	560	12	3 879	470	3 879	60
61	Premosello	1 523	1 798	180	1 128	2 087	5 193	575	1 487	1 941	938	252	5 193	2 727	7 920	61
62	Quarna Sopra	618	3 527	50	588	1 452	918	6 535	1 739	255	1 133	2 548	300	311	200	50	6 569	2 834	3 188	388	577	10 334	62
63	Quarna Sotto	811	1 137	1 791	2 774	10	5 712	1 138	257	879	2 006	451	1 000	200	40	412	6 413	951	250	87	6 750	63
64	Rovegno	626	302	72	3 583	2 374	140	6 471	1 584	500	962	1 196	1 600	1 702	7 544	1 090	73	267	7 811	64
65	Rumianca	1 182	930	120	3 752	3 210	8 012	1 085	1 882	2 693	1 050	40	1 268	8 018	6	1 225	9 243	65
66	Sambugheto	354	1 559	1 396	820	1 024	4 799	1 402	1 344	435	1 521	100	821	50	27	5 709	2 000	1 800	701	30	7 530	66
67	San Bartolomeo Valdara	476	928	1 558	1 623	180	4 289	560	170	956	1 719	199	120	560	18	4 302	13	204	4 506	67
68	Sant'Agata sopra Cannobio	631	1 430	480	2 194	150	4 254	595	350	1 256	2 018	1 190	609	1 300	24	50	7 302	3 048	211	7 513	68
69	Santino	461	1 634	25	1 068	449	1 133	4 309	1 451	400	760	1 713	700	215	400	20	5 659	400	950	187	5 846	69
70	Spocchia	290	497	4	248	1 845	83	2 677	1 044	50	300	1 006	111	186	2 697	20	216	2 913	70
71	Stresa	1 393	3 262	4 830	4 350	1 448	13 890	1 561	950	110	3 633	5 608	600	255	160	35	12 912	1 000	22	5 088	19 000	71
72	Stroppino	145	61	1 678	201	15	1 955	326	700	400	643	100	255	10	2 434	479	54	2 488	72
73	Susa	1 426	978	1 400	4 279	2 430	50	9 137	1 787	500	1 172	4 634	310	800	400	9 603	466</				

TAV. I. — Bilanci dei comuni per l'anno

Novara

Numero d'ordine	COMUNI	Popolazione presente al 31 dicembre 1881	ENTRATE EFFETTIVE					SPESSE				
			ORDINARIE				STRAORDINARIE	TOTALE	OBBLIGATORIE ORDINARIE			
			Rendite patrimoniali	Dazio di consumo comunale	Sovrimposta sul terr. e sui fabbricati	Altre entrate			Oneri patrimoniali	Opere pubbliche	Istruzione pubblica	Altre spese
78	Unchlo	218	464	25	1 624	235	130	2 478	970	100	416	844
79	Vezzo	214	175	1 502	412	1 889	458	140	486	787
80	Viggiola	238	896	400	855	10	2 161	680	34	390	1 086
81	Vignone	550	997	75	2 314	1 836	600	5 822	675	200	1 056	1 278
82	Vogogna	1 619	3 112	825	5 324	3 121	950	13 332	945	380	1 397	2 963
83	Zoverallo	517	150	1 924	1 010	530	3 614	1 312	100	384	871
	TOTALE.....	70 974	113 674	13 933	205 441	216 115	82 088	691 581	148 191	31 897	97 692	212 900
Circondario di Varallo.												
1	Agnona	604	478	141	2 112	1 215	238	4 484	860	250	1 122	1 108
2	Alagna Valsesia	638	421	610	687	2 272	20 010	21 000	87	398	1 426
3	Arauco	528	1 396	135	418	738	2 687	215	90	367	1 344
4	Balmuccia	381	1 649	225	397	492	2 763	149	309	450	1 248
5	Boccoleto	829	852	706	1 061	5 992	8 611	129	408	2 478
6	Borgosesia	3 808	2 657	11 600	5 907	8 445	150	28 759	5 342	2 950	6 574	7 034
7	Breja	684	65	50	2 268	713	5	3 101	159	200	988	1 469
8	Camaseo	356	2 003	606	335	3 097	1 006	100	720	1 300
9	Campello Monti	74	1 681	121	370	53	2 227	236	105	130	1 167
10	Campertogno	691	349	165	1 017	2 679	15	4 225	242	500	996	2 044
11	Carcoforo	141	1 580	50	603	862	1 087	4 179	198	240	100	954
12	Cello	2 381	3	608	4 041	3 286	435	8 376	34	700	1 998	3 978
13	Cervarolo	985	1 151	590	3 028	55	4 824	421	100	1 273	1 845
14	Cervatto	167	929	50	2 013	324	3 307	222	50	367	1 732
15	Civiasco	137	336	102	1 312	1 816	196	3 792	150	710	909	1 459
16	Cravagliana	1 663	4 021	250	2 009	4 430	1 040	11 741	614	620	2 818	2 692
17	Crevola Sesia	291	1 037	90	1 424	406	2 957	1 390	240	220	751
18	Doceio	366	1 024	135	1 381	490	3 030	224	250	400	1 126
19	Fobello	724	1 031	250	3 838	1 663	6 782	703	1 042	2 522
20	Foresto Sesia	534	229	90	1 744	746	2 809	245	150	596	1 213
21	Isolella	167	1 430	35	584	86	30	1 865	208	245	500	769
22	Locarno	213	329	65	1 787	660	5 005	7 816	1 060	300	430	1 045
23	Mollia	474	406	100	432	854	12 797	14 589	61	50	62	1 062
24	Morca	281	819	274	430	1 523	255	300	540	1 026
25	Morondo	317	394	20	1 124	401	1 936	99	50	505	1 012
26	Parone	224	1 125	10	278	58	1 471	191	160	879
27	Pila	345	2 856	130	10	2 996	223	150	771	1 508
28	Piolo	427	3 687	100	481	224	8 769	13 264	388	268	900	1 478
29	Quarona	659	1 531	300	1 006	1 088	10	3 958	283	131	50	1 814
30	Rassa	417	2 375	230	430	506	38 086	41 627	367	100	1 030	1 536
31	Rima San Giuseppe	261	85	90	570	1 574	5 695	7 921	500	144	282	1 021
32	Rimaseo	426	151	60	286	2 420	8 626	11 543	43	200	310	1 635
33	Rimella	1 026	4 024	160	2 880	2 607	9 360	19 031	3 210	500	1 353	3 916
34	Riva Valdobbia	610	20	400	1 886	1 759	18 909	22 974	189	200	776	1 944
35	Rocca Pietra	730	179	208	3 529	1 117	93	5 132	146	160	1 118	1 621
36	Rossa	485	616	623	1 236	20	2 500	49	21	883	1 206
37	Sabbia	655	1 637	50	751	1 781	4 219	535	290	999	1 758
38	Scopa	634	5 210	80	342	10	5 642	545	100	1 794	2 341
39	Scopello	692	4 788	111	176	60	5 135	860	100	904	1 804

1884 riassunti per titoli principali.

Novara

EFFETTIVE							MOVIMENTO di capitali		DIFFERENZA del residui		PARTITE di giro e contabilità speciali	TOTALE generale delle entrate uguale a quello delle spese	Numero d'ordine
OBBLIGATORIE STRAORDINARIE			FACOLTATIVE				della ENTRATA	della SPESA	Attiva	Passiva			
Opere pubbliche	Istruzione pubblica	Altre spese	Opere pubbliche	Istruzione pubblica	Altre spese	TOTALE							
100	210	2 640	400	562	128	3 168	78
150	200	11	2 232	343	43	2 278	79
25	670	10	75	2 970	650	159	94	3 064	80
2 000	1 613	6 822	1 000	333	7 155	81
2 955	1 060	30	1 010	10 749	2 800	208	2 375	15 915	82
1 500	207	11	4 388	774	390	4 778	83
125 249	8 179	84 038	38 194	21 753	18 474	786 507	361 001	331 850	70 372	4 528	119 267	1 245 221	
1 376	334	20	5 070	1 086	500	510	6 110	1
20 291	186	1 612	24 000	1 437	25 437	2
62	204	200	62	143	2 687	312	2 999	3
....	786	15	2 943	400	1 770	1 550	375	5 088	4
6 203	270	98	120	516	10 213	1 599	10 540	20 753	5
56 000	100	1 489	509	2 420	658	83 067	50 000	4 308	14 170	97 237	6
513	370	25	3 724	623	281	4 005	7
1 301	107	4 534	722	805	344	4 878	8
62	485	144	2 329	102	1 075	3 404	9
548	287	317	90	618	5 672	1 650	203	848	6 723	10
6 186	319	483	8 480	5 500	3 000	1 801	792	12 272	11
3 599	500	11 169	1 932	861	920	12 089	12
1 194	250	55	5 138	311	563	5 701	13
379	306	40	3 096	353	142	165	3 611	14
872	203	4 303	511	591	4 804	15
5 463	694	12 901	1 152	8	1 790	14 691	16
305	71	2 977	20	180	3 157	17
800	400	125	15	500	3 340	59	260	370	3 710	18
17 300	630	22 197	23 500	9 000	915	1 112	32 339	19
457	173	2 831	25	350	3 184	20
164	1 449	160	3 465	1 609	1 393	4 858	21
7 822	170	10 827	2 998	6 600	6 583	113	17 542	22
10 254	1 457	394	13 340	2 000	3 219	582	17 171	23
4 311	314	6 746	5 160	63	125	6 871	24
....	143	1 803	127	135	2 071	25
....	418	321	49	2 098	914	577	92	2 477	26
....	250	1 055	105	113	4 175	809	379	432	4 607	27
13 062	1 006	659	230	555	18 537	6 760	1 500	13	803	20 845	28
1 303	300	100	3 978	20	4 549	8 518	29
62 588	786	10	66 217	25 601	1 011	1 371	68 599	30
14 260	290	205	195	16 807	8 000	886	594	17 401	31
10 748	861	1 482	729	16 038	16 000	11 535	1 693	29 236	32
8 943	250	293	16	39	18 520	635	124	566	19 721	33
18 122	5 000	565	26 796	5 000	167	1 011	22 396	50 370	34
3 130	480	6	3	6 664	1 000						

Novara TAV. I. -- Bilanci dei comuni per l'anno 1884 riassunti per titoli principali. Novara

Table with columns: Numero d'ordine, COMUNI, Popolazione presente al 31 dicembre 1881, ENTRATE EFFETTIVE (Ordinarie, Straordinarie, Totale), SPESE EFFETTIVE (Obbligatorie Ordinarie, Obbligatorie Straordinarie, Facoltative, Totale), MOVIMENTO di capitali (Entrata, Spesa), DIFFERENZA dei residui (Attiva, Passiva), PARTITE di giro o contabilità speciali, TOTALE generale delle entrate uguali a quello delle spese, Numero d'ordine.

Padova TAV. I. — Bilanci dei comuni per l'anno 1884 riassunti per titoli principali. Padova

Numero d'ordine	COMUNI	Popolazione presente al 31 dicembre 1881	ENTRATE EFFETTIVE					SPESA EFFETTIVE					MOVIMENTO di capitali		DIFFERENZA dei residui		PARTITE di giro e contabilità speciali	TOTALW generale delle entrate uguale a quello delle spese	Numero d'ordine							
			ORDINARIE			STRAORDINARIE	TOTALE	OBBLIGATORIE ORDINARIE				OBBLIGATORIE STRAORDINARIE			FACOLTATIVE					della ENTRATA	della SPESA	Attiva	Passiva			
			Rendite patrimoniali	Dazio di consumo comunale	Sovrimposta sui terr. e sui fabbricati			Altre entrate	Oneri patrimoniali	Opere pubbliche	Istruzione pubblica	Altre spese	Opere pubbliche	Istruzione pubblica	Altre spese	Opere pubbliche								Istruzione pubblica	Altre spese	TOTALE
Dis'retto di Cittadella.																										
1	Carmignano di Brenta	1 638	3 089	529	7 429	779	11 826	726	1 628	1 984	5 007	500	40	1 884	160	1 318	13 247	1 421	519	13 766	1
2	Cittadella	9 087	4 467	10 050	62 368	13 575	1 876	92 336	2 629	8 242	14 925	25 465	11 403	2 413	8 376	3 990	14 913	92 356	20	28 119	120 505	2
3	Fontaniva	3 133	6 036	590	18 053	1 164	25 843	2 696	2 512	3 717	6 990	1 634	200	1 165	350	3 329	22 598	3 250	4 470	30 313	3
4	Gallicra Veneta	3 181	6 173	200	10 614	1 288	18 275	2 038	839	2 640	6 847	1 000	50	825	875	2 361	16 975	1 800	2 509	20 784	4
5	Gazzo	2 192	550	20 374	958	21 882	83	3 535	1 864	8 386	65	400	1 293	240	1 574	17 410	4 472	1 208	28 090	5
6	Grantorto	1 712	7 938	300	12 228	413	20 879	4 395	1 917	1 373	6 563	9 000	1 414	1 500	215	2 221	28 508	9 000	2 000	719	1 648	32 246	6
7	San Giorgio in Bosco	3 840	305	800	19 593	678	486	21 862	70	3 614	4 429	8 438	1 231	590	3 600	21 962	100	1 787	23 749	7
8	San Martino di Lupari	5 877	265	2 235	23 381	4 092	789	30 762	384	5 424	5 437	9 879	6 279	175	1 000	140	695	5 907	35 320	4 558	8 925	44 245	8
9	San Pietro Engù	2 115	2 260	1 000	16 761	829	3 005	23 855	950	2 203	2 014	6 799	3 000	150	800	3 000	850	2 335	22 101	80	1 834	741	24 676	9
10	Tombolo	2 950	2 618	728	12 216	456	4	16 022	1 045	2 676	3 635	6 368	560	310	1 428	16 022	3 198	19 220	10
	TOTALE	35 725	33 151	16 982	203 017	24 232	6 160	283 542	15 016	32 560	42 018	90 732	23 881	12 428	18 548	4 640	7 775	38 986	286 584	9 100	8 384	6 798	4 472	53 154	352 594	
Distretto di Conselve.																										
1	Agna	3 213	25	317	29 732	609	30 683	777	9 969	2 389	6 876	403	4 713	18 426	450	2 238	46 241	52 493	36 935	2 655	85 831	1
2	Anguillara Veneta	4 212	200	370	39 477	1 825	10	41 882	573	9 988	3 679	13 052	3 798	3 371	400	505	4 901	40 267	1 615	4 926	46 808	2
3	Arre	1 726	163	165	19 443	815	20 586	1 180	8 964	1 764	6 369	1 199	400	710	29 586	2 508	23 094	3
4	Bagnoli di Sopra	3 245	780	100	33 794	1 791	36 465	139	10 431	5 050	12 740	2 637	200	1 000	4 258	36 465	3 307	39 772	4
5	Candiana	2 185	100	20 291	360	3 130	23 881	3	6 663	2 678	8 373	1 198	830	360	2 885	22 990	2 250	1 339	2 745	27 985	5
6	Cartura	2 648	455	480	28 133	802	500	30 370	292	9 203	3 142	7 986	1 766	530	4 153	27 082	1 939	1 349	2 619	32 989	6
7	Conselve	4 873	4 954	1 937	44 103	6 095	400	57 489	3 795	13 889	7 178	18 010	2 150	299	2 750	5 418	53 489	4 000	15 053	72 542	7
8	Terrassa Padovana	1 588	388	95	21 310	440	22 233	145	8 315	2 372	6 066	3 010	600	230	655	21 393	840	2 048	24 281	8
9	Tribano	5 752	25	850	26 367	1 460	353	29 055	143	11 176	4 908	7 003	410	2 190	630	2 595	29 055	4 647	33 702	9
	TOTALE	27 442	6 990	4 414	262 650	14 197	4 393	292 644	7 067	88 598	33 160	86 475	5 399	8 133	33 169	899	6 855	27 813	297 568	52 493	46 739	1 359	2 189	40 508	387 004	
Distretto di Este.																										
1	Baone	2 957	350	23 905	745	115	25 115	5 055	3 885	9 228	500	15 161	1 065	410	1 308	36 612	13 000	1 503	2 755	40 870	1
2	Barbona	1 463	356	12 106	1 870	14 332	2 790	2 623	6 146	592	156	1 235	245	830	14 617	285	1 935	16 532	2
3	Carcari	1 918	9 185	225	24 357	882	259	34 908	5 542	7 256	2 396	5 647	152	1 147	520	3 702	26 362	3 987	4 559	816	35 724	3
4	Cinto Euganeo	2 105	525	14 968	1 174	70	16 737	263	2 786	2 221	7 394	1 390	1 376	136	180	1 472	17 218	260	254	475	653	18 125	4
5	Este	10 608	25 788	23 000	91 985	24 591	8 584	173 948	8 789	32 574	14 330	39 896	27 018	3 428	30 788	9 712	166 526	13 490	6 068	168 048	348 064	5
6	Lozzo Atestino	3 146	750	20 082	2 049	22 881	7 652	2 812	8 671	237	1 050	1 000	600	2 595	24 617	1 736	853	25 470	6
7	Ospedaletto Euganeo	3 677	100	560	26 432	1 012	500	28 604	865	6 693	4 382	9 031	539	1 000	500	500	2 581	26 141	1 000	1 463	1 410	30 014	7
8	Piacenza d'Adige	2 532	400	25 393	1 095	2 086	28 974	721	3 151	3 271	9 132	100	700	130	722	2 486	20 413	5 961	2 600	1 151	30 125	8
9	Ponse	2 030	5 132	510	8 427	641	546	15 286	897	3 958	2 658	6 573	550	240	1 081	15 957	671	724	16 681	9
10	Sant'Elena	1 403	48	280	11 338	418	12 084	34	3 748	1 123	3 918	60	1 910	103	233	11 129	1 672	717	1 648	14 449	10
11	Sant'Urbano	3 535	542	33 810	2 190	15	36 557	7	15 767	4 084	8 634	700	7	660	1 864	31 723	5 339	505	4 045	41 107	11
12	Vescovana	3 995	69	300	48 450	2 482	51 301	163	11 494	5 693	13 396	151	800	20 100	1 215	5 759	58 771	3 000	4 470	5 261	64 032	12
13	Vighizzolo d'Este	1 454	4 783	250	11 803	771	1 081	18 688	1 684	8 604	2 183	6 328	146	2 805	329	1 206	23 276	4 588	879	24 155	13
14	Villa Estense	2 813	187	25 845	837	144	27 013	150	6 007	2 300	6 378	2 000	5 500	545	1 245	21 125	2 917	29	2 763	29 805	14
15	Vò	3 000	1 700	19 457	2 060	1 008	24 225	354	7 317	3 660	8 421	141	500	100	530	944	21 967	1 977	3 812	423	2 063	28 265	15
	TOTALE	46 696	45 105	29 965	398 358	42 817	14 408	530 653	19 460	124 852	57 621	148 843	4 542	18 159	46 116	25 265	37 578	37 018	519 454	18 237	39 935	19 544	9 045	195 004	763 438	

Padova

TAV. I. — Bilanci dei comuni per l'anno 1884 riassunti per titoli principali.

Padova

Numero d'ordine	C O M U N I	Popolazione presente al 31 dicembre 1881	ENTRATE EFFETTIVE					SPESE EFFETTIVE				MOVIMENTO di capitali				DIFFERENZA dei residui		PARTITE di giro e contabilità speciali	TOTALE generale delle entrate uguali a quello delle spese	Numero d'ordine							
			ORDINARIE				STRAORDINARIE	TOTALE	OBBLIGATORIE ORDINARIE				OBBLIGATORIE STRAORDINARIE			FACOLTATIVE					della ENTRATA	della SPESA	Attiva	Passiva			
			Rendite patrimoniali	Dazio di consumo comunale	Sovrimposta sui terr. e sui fabbricati	Altre entrate			Oneri patrimoniali	Opere pubbliche	Istruzione pubblica	Altre spese	Opere pubbliche	Istruzione pubblica	Altre spese	TOTALE	Opere pubbliche								Istruzione pubblica	Altre spese	TOTALE
Distretto di Monselice.																											
1	Arquà Petrarca.....	1 420	357	340	9 298	272	10 267	121	1 588	1 296	5 076	700	170	783	9 734	132	400	265	7 890	18 289	1	
2	Battaglia.....	3 858	2 562	6 577	32 956	3 089	45 184	1 891	11 958	5 538	12 078	2 499	1 030	1 000	176	1 500	2 913	40 533	6 667	2 036	14 231	61 451	2	
3	Boara Pisani.....	2 481	660	504	19 175	1 176	357	21 872	764	5 038	2 866	8 083	1 300	1 105	425	1 655	21 236	1 000	364	809	23 045	3	
4	Galzignano.....	2 291	1 115	1 796	16 390	695	20	20 016	1 868	5 802	2 015	6 913	983	480	2 976	21 037	1 713	3 161	2 469	4 909	29 107	4	
5	Monselice.....	10 479	12 921	10 821	85 962	9 498	160	119 362	9 856	26 827	10 410	31 783	5 838	11 509	6 700	10 490	113 413	300	6 224	1 770	1 795	28 800	150 232	5	
6	Pernumia.....	2 710	1 315	16 186	1 500	19 001	6 461	2 505	7 838	729	400	1 257	19 190	189	3 335	22 525	6	
7	Pozzonovo.....	2 508	74	937	22 557	480	2 290	26 338	400	7 914	2 169	7 108	5 784	50	600	490	1 823	26 338	3 027	29 365	7	
8	San Pietro Viminario.....	1 787	308	14 642	498	15 448	260	6 268	2 119	5 616	1 500	400	1 580	17 743	2 295	1 488	19 231	8	
9	Solesino.....	2 637	75	1 480	12 377	385	14 317	126	3 780	1 790	6 045	1 925	220	1 740	15 626	1 309	3 277	18 908	9	
10	Stanghella.....	3 525	1 365	27 855	1 736	7 000	37 956	585	5 949	2 938	9 489	500	7 400	7 000	40	900	1 805	36 606	2 400	1 050	4 241	43 247	10	
	TOTALE.....	33 696	17 764	25 443	257 398	19 329	9 827	329 761	15 871	81 585	33 646	100 029	10 083	8 450	21 380	11 725	11 685	27 022	321 476	2 145	19 852	11 482	2 060	72 007	415 395		
Dist. di Montagnana.																											
1	Casale di Scodosia.....	3 830	25 851	800	21 217	1 605	15	49 488	3 764	11 155	3 105	8 029	10 485	987	500	1 037	1 550	5 876	46 488	3 000	3 362	52 850	1	
2	Castelbaldo.....	2 856	774	790	24 182	1 426	900	28 072	508	7 399	3 920	6 702	170	703	1 571	1 271	5 052	27 296	2 640	1 864	3 079	33 015	2	
3	Masi.....	2 322	10	230	18 690	644	19 574	1 500	2 515	2 361	7 647	320	50	556	1 039	15 988	3 586	681	20 255	3	
4	Megliadino San Fidenzio.....	2 991	20 232	500	23 639	1 135	45 526	13 546	5 937	4 011	5 475	1 150	3 550	480	6 024	40 193	5 000	10 333	793	51 319	4	
5	Megliadino San Vitale.....	2 675	24 751	80	17 053	668	42 552	18 180	8 616	2 041	4 497	6 201	100	835	400	7 220	48 090	3 462	9 000	569	52 121	5	
6	Merlara.....	2 938	704	24 026	808	25 538	588	8 167	2 250	6 259	2 196	1 956	1 596	340	3 154	26 506	1 242	2 210	2 901	30 649	6	
7	Montagnana.....	9 941	38 876	15 200	79 788	18 667	4 000	156 531	17 714	28 097	18 225	43 932	10 400	1 105	10 128	12 026	4 350	10 535	156 482	120	1 803	1 634	189 578	347 863	7	
8	Saletto.....	3 174	4 737	600	11 901	919	18 157	1 186	4 575	2 066	4 526	850	45	310	4 599	18 157	593	18 750	8	
9	Santa Margherita d'Adige.....	2 516	6 142	400	15 763	428	22 733	2 139	6 233	2 411	4 574	935	375	650	460	3 956	21 733	1 000	1 413	24 146	9	
10	Urbana.....	2 094	163	225	20 463	785	21 636	150	7 082	2 799	3 882	400	2 600	320	4 838	22 071	435	1 215	23 286	10	
	TOTALE.....	35 397	121 556	19 529	256 722	27 085	4 915	429 807	59 275	89 796	43 189	95 523	31 537	5 226	20 400	15 758	10 037	52 263	423 004	5 120	23 480	15 143	3 586	204 184	654 254		
Distretto di Padova.																											
1	Abano Bagni.....	3 822	157	4 500	26 124	3 465	34 246	1 165	10 398	3 383	9 255	2 000	1 550	1 440	675	3 310	33 176	3 070	2 000	31 778	68 024	1	
2	Albignasego.....	3 623	525	1 789	26 690	1 518	30 522	1 196	8 498	4 386	7 387	200	1 676	800	3 498	27 611	4 096	1 215	4 572	36 309	2	
3	Cadoneghe.....	2 532	55	950	13 065	337	14 407	145	4 980	1 173	4 994	343	514	1 436	400	1 930	15 915	1 508	610	16 525	3	
4	Campodoro.....	1 579	43	1 600	13 323	1 530	475	16 971	200	2 344	2 342	5 415	50	25	6 580	478	2 737	20 171	443	3 643	1 540	22 154	4	
5	Carrara San Giorgio.....	2 442	780	1 200	27 125	2 165	296	31 566	2 695	7 417	3 401	5 335	702	400	1 291	5 614	26 855	4 711	1 086	32 652	5	
6	Carrara Santo Stefano.....	1 434	344	245	21 486	817	99	22 991	1 816	6 746	2 958	5 381	241	523	2 288	19 953	3 038	779	23 770	6	
7	Casal Ser Ugo.....	2 002	4	160	26 298	996	3 563	31 021	8 350	2 238	9 393	4 670	2 800	300	550	2 720	31 021	1 026	32 047	7	
8	Cervarese Santa Croce.....	2 416	644	22 378	2 521	25 543	332	10 683	2 906	7 841	758	60	600	2 656	25 336	2 100	1 893	3 261	30 697	8	
9	Limena.....	2 047	174	1 300	16 512	570	8 103	26 659	187	3 610	1 914	6 059	3 730	4 152	5 050	430	3 000	28 132	1 473	2 370	30 502	9	
10	Masara di Padova.....	2 608	150	150	20 490	619	21 409	17	8 742	3 145	5 823	867	150	555	2 110	21 409	1 051	22 460	10	
11	Mestrino.....	2 970	200	18 966	665	900	20 731	4 139	4 172	7 346	600	2 000	1 100	4 040	23 397	2 666	4 001	27 398	11	
12	Noventa Padovana.....	1 875	25	580	10 810	1 488	160	13 063	60	3 127	1 754	3 789	100	599	300	360	1 519	11 599	1 464	912	13 975	12	
13	Padova.....	72 174	73 214	943 950	506 000	187 787	42 349	1 753 250	90 675	133 383	146 921	628 356	42 720	161 557	157 742	88 509	283 925	1 733 788	800	20 262	847 955	2 602 005	13	
14	Piazzola sul Brenta.....	5 514	559	2 200	45 021	2 215	49 995	2 342	11 141	8 244	15 218	2 200	600	2 250	480	2 519	26 432	1 193	27 625	15	
15	Ponte San Nicolò.....	2 222	118	420	23 565	1 480	849	26 432	260	7 622	3 439	7 062	3 400	800	377	500	2 644	25 575	600	939	26 514	16	
16	Rovolon.....	2 891	597	900	22 508	960	10	24 975	201	7 233	3 692	6 728
17	Rubano.....	2 041	211	500	14 844	779	525	16 859	5 300	2 280	5 680	958	1 185	480	2 317	18 200	194	1 147	2 117	20 317	17	
18	Saccolongo.....	2 176	423	1 101	17 448	779	1 046	20 797	1 320	7 206	1 486	5 338	250	1 800	500	310	1 435	19 645	1 172	20	2 350	23 167	18	
19	Saonara.....	2 902	40	300	23 576	650	24 566	536	6 418	3 703	7 335	417	1 063	925	3 850	24 247	1 000	681	851	26 098	19	

Padova

TAV. I. -- Bilanci dei comuni per l'anno 1884 riassunti per titoli principali.

Palermo

Table with columns: Numero d'ordine, COMUNI, Popolazione presente al 31 dicembre 1881, ENTRATE EFFETTIVE (ORDINARIE, STRAORDINARIE, TOTALE), SPESE EFFETTIVE (OBBLIGATORIE STRAORDINARIE, FACOLTATIVE, TOTALE), MOVIMENTO di capitali (ENTRATA, SPESA), DIFFERENZA dei residui (Attiva, Passiva), PARTITE di giro e contabilità speciali, TOTALE generale delle entrate uguali a quello delle spese, Numero d'ordine. Rows include: 20 Selvazzano Dentro, 21 Teolo, 22 Torreglia, 23 Veggiano, 24 Vigodarzero, 25 Vigonza, 26 Villafranca Padovana, Dist. di Piove di Sacco, 1 Arzer Grande, 2 Bovolenta, 3 Brugine, 4 Codevigo, 5 Correzzola, 6 Legnaro, 7 Piove di Sacco, 8 Polverara, 9 Pontelongo, 10 S. Angelo di Piove di Sacco, 13 Campo San Piero, 10 Cittadella, 9 Conselve, 15 Este, 10 Monselice, 10 Montagnana, 26 Padova, 10 Piove di Sacco, 103 Totale della provincia.

Riepilogo per distretti.

Table with columns: Numero d'ordine, Comune, and various financial data columns. Rows include: 13 Campo San Piero, 10 Cittadella, 9 Conselve, 15 Este, 10 Monselice, 10 Montagnana, 26 Padova, 10 Piove di Sacco, 103 Totale della provincia.

PROVINCIA DI PALERMO.

Table with columns: Numero d'ordine, Comune, and various financial data columns. Rows include: 1 Alimena, 2 Buompietro, 3 Campofelice, 4 Castelbuono, 5 Cefalù, 6 Collesano, 7 Gangi, 8 Geraci Siculo, 9 Gratteri.

Palermo

TAV. I. — Bilanci dei comuni per l'anno

1884 riassunti per titoli principali.

Palermo

Numero d'ordine	C O M U N I	Popolazione presente al 31 dicembre 1881	ENTRATE EFFETTIVE					S P E S E				EFFETTIVE						MOVIMENTO di capitali		DIFFERENZA dei residui		PARTITE di giro e contabilità speciali	TOTALI generale delle entrate uguali a quello delle spese	Numero d'ordine			
			O R D I N A R I E				S T R A O R D I N A R I E	T O T A L E	O B B L I G A T O R I E O R D I N A R I E				O B B L I G A T O R I E S T R A O R D I N A R I E			F A C O L T A T I V E			T O T A L E	della ENTRATA	della SPESA				Attiva	Passiva	
			Rendite patrimoniali	Dazio di consumo comunale	Sovrimposta sui terr. e sui fabbricati	Altre entrate			Oneri patrimoniali	Opere pubbliche	Istruzione pubblica	Altre spese	Opere pubbliche	Istruzione pubblica	Altre spese	Opere pubbliche	Istruzione pubblica	Altre spese									della ENTRATA
10	Isnello.....	3 479	13 599	2 909	3 497	6 736	26 801	1 777	415	4 929	8 189	6 750	5 488	798	896	29 242	2 441	2 546	31 788	10	
11	Lascari.....	1 374	1 352	2 893	314	1 526	400	6 485	65	179	1 594	2 021	187	2 250	527	6 823	338	309	7 132	11	
12	Petralia Soprana.....	7 273	20 829	2 564	14 824	14 330	9 800	62 347	6 628	5 100	6 260	19 010	12 950	916	46 937	150	650	5 021	103 622	39 530	16 734	18 479	4 525	124 881	12	
13	Petralia Sottana.....	8 528	13 831	2 631	54 121	20 574	10 794	101 951	7 298	6 800	7 207	32 667	13 994	2 240	10 000	3 900	7 522	7 723	98 751	3 200	4 632	118 384	13	
14	Pollizzi Generosa.....	7 239	8 463	1 300	10 412	30 568	400	51 143	2 339	2 821	7 229	24 260	3 957	30 450	8 356	150 334	250	1 147	231 143	180 000	4 012	235 775	14	
15	Pollina.....	2 178	7 908	5 322	1 630	8 150	23 010	4 007	100	2 394	7 125	6 504	1 988	61	771	23 010	4 012	27 022	15	
16	San Mauro Castelverde.....	5 564	18 786	1 000	18 727	16 903	30	55 446	5 531	5 716	5 985	23 185	10 000	500	2 769	180	1 380	55 246	200	5 499	60 945	16	
	TOTALE.....	93 268	215 283	157 116	202 326	172 350	87 788	834 868	79 114	38 636	95 722	310 672	161 542	38 347	126 638	271 318	14 441	52 090	1 188 520	365 381	76 435	64 706	125 582	1 390 537		
Circondario di Corleone.																											
1	Bisacchino.....	9 602	2 669	11 380	10 347	28 854	1 240	54 490	1 000	2 316	7 546	31 857	6 997	16 460	1 100	4 622	71 898	17 408	14 143	86 041	1	
2	Campoforito.....	1 848	107	2 040	2 904	8 286	918	14 255	199	336	1 663	6 577	1 702	30	3 748	14 255	1 178	15 433	2	
3	Chiusa Schifani.....	7 129	2 178	7 965	8 013	22 608	10 900	51 664	2 532	2 205	6 365	20 871	203	100	6 256	15 725	850	2 490	57 594	5 020	2 914	3 824	8 397	68 905	3	
4	Contessa Entellina.....	3 430	2 253	21 192	8 337	4 574	96 856	803	1 420	3 532	14 676	10 683	300	1 628	969	168	1 399	35 578	778	4 591	40 947	4
5	Corleone.....	15 686	9 600	11 320	70 355	90 187	400	181 862	9 581	5 566	18 025	95 722	13 100	17	7 524	2 330	7 359	159 224	343	22 981	52 458	234 663	5	
6	Giuliana.....	3 537	1 238	2 191	3 730	13 510	1 377	22 046	662	903	3 654	10 933	50	2 902	20	1 153	20 274	2 488	716	3 806	26 568	6	
7	Palazzo Adriano.....	5 849	5 419	1 100	20 328	13 692	200	40 739	1 332	1 299	7 284	22 822	2 500	100	5 027	414	40 778	10 000	10 039	4 145	54 923	7	
8	Prizzi.....	10 384	6 453	8 213	43 456	1 134	59 256	1 691	969	5 911	27 886	14 050	77	8 430	450	3 649	63 104	695	1 460	4 613	4 414	68 978	8	
9	Roccamena.....	1 844	259	1 850	7 325	9 114	10 650	29 198	1 065	1 000	1 496	10 023	11 900	421	541	912	27 357	2 000	159	2 396	31 753	9	
	TOTALE.....	59 309	30 176	37 846	152 407	238 044	31 393	489 866	18 865	16 002	55 476	241 366	52 433	1 065	41 007	33 154	4 948	25 746	490 062	6 058	42 621	36 759	95 528	628 211		
Circondario di Palermo.																											
1	Bagheria.....	14 027	1 071	64 427	16 166	2 433	12 484	96 581	1 294	4 356	13 019	46 489	15 133	2 508	2 657	459	10 675	96 581	44 542	141 123	1	
2	Balestrate.....	3 433	10 000	10 127	12 690	1 420	34 237	350	1 668	4 485	17 302	2 420	100	4 118	1 000	150	324	31 917	1 080	3 400	2 707	38 024	2	
3	Belmonte Mezzagno.....	4 174	421	25 000	4 299	1 020	50	30 790	154	868	3 598	15 166	1 050	50	4 946	2 250	150	5 058	33 290	500	3 000	4 529	33 319	3
4	Bolognetta.....	1 975	130	2 500	7 083	6 227	250	16 190	404	1 283	1 697	12 343	104	30	479	67	583	16 990	600	200	3 009	19 999	4
5	Borgetto.....	6 829	770	5 000	8 640	21 719	9 300	48 429	489	1 135	7 726	21 426	8 805	453	15 132	1 700	550	3 420	60 816	2 212	14 599	3 085	66 113	5
6	Capaci.....	2 916	13 991	3 877	1 135	510	19 513	467	369	2 982	12 540	512	250	569	352	613	18 654	859	2 968	22 481	6
7	Carini.....	12 037	13 353	25 660	49 852	18 904	250	108 021	2 233	4 066	11 561	42 379	9 232	250	28 474	23 000	1 515	5 285	127 993	20 000	26	13 359	141 380	7	
8	Casleldaccia.....	2 935	2 331	10 766	10 129	719	23 945	252	841	1 655	14 265	1 787	50	5 017	50	928	24 843	2 100	3 000	3 030	29 975	8
9	Cefalà Diana.....	1 144	100	1 300	1 685	2 627	3 397	9 109	10	100	1 388	3 124	3 230	617	7	8 488	623	946	10 055	9	
10	Cinisi.....	5 474	2 235	10 520	6 649	10 620	7 450	36 874	1 281	5 292	6 316	16 723	9 021	50	2 329	406	2 093	43 511	100	6 537	5 162	48 673	10	
11	Ficarazzi.....	2 981	16 121	3 067	2 255	1 125	22 568	210	3 810	3 397	10 886	346	4 073	22 722	154	1 989	24 711	11
12	Giardinello.....	814	83	994	7 443	1 853	1 203	11 582	3	836	1 372	5 115	1 803	948	1 505	11 582	960	12 542	12
13	Godrano.....	981	70	177	7 460	4 267	3 417	15 391	121	150	1 581	4 211	3 663	3 670	80	1 915	15 391	1 457	16 848	13
14	Isola delle Femmine.....	1 923	9 785	834	190	2 370	13 179	21	550	1 589	6 258	2 647	544	38	1 532	13 179	1 235	14 414	14
15	Marineo.....	9 631	2 159	21 692	17 285	11 470	930	53 536	5 745	1 970	8 223	23 110	500	12 928	65 889	582	4 094	123 041	60 000	3 072	12 577	25 902	152 015	15
16	Mezzojuso.....	7 683	8 768	6 984	24 862	19 958	14 146	74 718	2 378	2 025	6 736	25 736	15 558	200	11 208	792	575	2 910	68 118	6 600	7 161	81 879	16
17	Misilmeri.....	10 489	4 263	41 540	50 307	5 710	1 400	103 220	1 005	2 720	12 598	67 328	1 900	400	2 613	1 000	710	8 075	98 349	4 871	25 767	128 987	17
18	Monreale.....	19 543	34 383	180 090	73 876	18 623	300	306 682	47 434	9 091	23 674	144 063	1 630	11 790	7 309	11 137	8 950	10 613	275 682	500	31 500	85 962	393 144	18
19	Montelepre.....	5 453	109	8 907	7 234	21 516	881	38 647	597	2 245	5 965	19 776	1 876	80	3 361	600	553	2 669	37 722	1 726	801	6 986	46 434	19
20	Palermo.....	244 991	507 097	5 402 299	399 037	597 509	71 500	6 977 462	727 915	384 003	536 550	2 782 887	131 000	50 743	232 723	593 081	287 773	758 391	6 485 069	250 000	692 393	50 000	2 355 420	9 582 882	20	
21	Parco.....	4 514	1 476	25 350	9 500	1 400	587	38 313	1 616	1 285	5 151	22 604	650	4 456	76	827	2 390	39 058	1 255	2 000	7 619	47 932	21
22	Partinico.....	21 524	1 548	164 787	57 888	26 034	6 300	256 537	2 273	6 675	19 679	102 919	72 414	750	6 173	14 953	13 975	11 634	251 505	9 052	4 000	66 694	327 251	22
23	Piana dei Greci.....	8 849	5 672	17 726																							

Palermo

TAV. I. -- Bilanci dei comuni per l'anno 1884 riassunti per titoli principali.

Palermo

Numero d'ordine	COMUNI	Popolazione presente al 31 dicembre 1881	ENTRATE EFFETTIVE					SPESE EFFETTIVE				MOVIMENTO di capitali				DIFFERENZA dei residui		PARTITE di giro e contabilità speciali	TOTALE generale delle entrate uguali a quello delle spese	Numero d'ordine								
			ORDINARIE				STRAORDINARIE	TOTALE	OBBLIGATORIE ORDINARIE				OBBLIGATORIE STRAORDINARIE				FACOLTATIVE				della ENTRATA	della SPESA	Attiva	Passiva				
			Rendite patrimoniali	Dazio di consumo comunale	Sovrapposta sui terr. e sui fabbricati	Altre entrate			Oneri patrimoniali	Opere pubbliche	Istruzione pubblica	Altre spese	Opere pubbliche	Istruzione pubblica	Altre spese	TOTALE	Opere pubbliche								Istruzione pubblica	Altre spese	TOTALE	
																												Operazioni
25	San Giuseppe Jato	6 579	3 054	25 000	8 929	5 600	8 700	51 283	745	678	5 844	22 343	9 253	50	3 261	9 900	65	6 591	58 730	8 000	3 875	3 322	11 475	74 080	25		
26	Santa Cristina Gela	1 315	860	6 817	2 368	592	10 637	80	828	1 499	5 523	1 382	990	365	10 637	1 973	12 610	26	
27	Santa Flavia	3 666	19 900	3 804	624	24 328	1 276	1 330	4 350	10 842	205	16 635	600	500	5 102	40 840	17 200	688	2 626	44 154	27	
28	Terrasini Favarotta	6 142	303	13 471	4 845	12 639	440	31 698	147	2 212	6 161	18 537	1 186	150	1 443	150	330	3 587	33 903	150	2 355	5 382	39 435	28	
29	Torretta	4 026	1 508	5 414	14 126	9 291	600	30 939	616	1 675	3 047	12 563	9 251	50	4 129	485	3 300	35 116	150	4 327	4 013	39 279	29	
30	Ustica	1 959	1 609	4 600	1 895	395	2 163	10 662	997	894	2 356	4 420	66	986	106	230	607	10 662	1 758	12 420	30	
31	Villabate	3 174	13	13 436	2 441	6 841	1 750	24 481	310	2 030	4 211	8 454	1 280	708	1 913	120	3 312	22 338	2 143	3 581	28 062	31	
32	Villafraati	3 101	25	6 406	3 942	690	130	11 193	6	350	2 332	6 008	700	499	1 256	25	1 962	13 138	286	2 231	3 980	17 404	32	
	TOTALE.....	427 872	591 122	6 150 428	8 444 763	8 585 512	165 277	8 610 102	803 148	448 544	720 550	3 537 527	316 144	66 126	390 578	732 606	321 366	868 875	8 205 461	358 898	781 522	68 609	50 623	2 720 312	11 757 921			
Circ. di Termini Imerese.																												
1	Alia	6 203	630	12 190	7 408	23 820	1 550	45 598	3 865	4 508	7 476	23 254	50	1 776	55 000	800	3 769	100 498	55 550	5 768	5 118	8 595	114 861	1	
2	Allimusa	1 439	173	150	5 820	4 915	110	11 198	154	700	1 201	6 529	100	1 345	827	10 856	342	1 090	12 288	2	
3	Altavilla Milicia	3 582	6 682	4 805	15 281	7 226	33 994	224	600	3 736	15 349	8 000	852	1 180	4 053	33 994	4 350	38 344	3	
4	Baucina	3 627	230	400	9 021	10 351	1 250	21 252	1 008	474	3 059	9 573	50	4 551	1 125	876	20 716	1 331	795	3 324	25 371	4	
5	Caccamo	7 964	43 797	1 624	47 357	18 110	8 500	119 388	18 834	1 500	7 884	52 289	18 989	100	2 396	1 531	4 237	107 710	600	7 743	4 535	14 252	131 240	5	
6	Castavuturo	5 638	13 801	900	10 612	14 160	310	41 783	7 646	250	5 787	16 404	50	73	2 597	1 159	591	1 954	36 511	400	5 672	3 638	45 821	6	
7	Castrano di Sicilia	4 653	1 458	900	19 593	23 156	700	45 807	892	2 800	6 666	19 811	4 709	600	1 970	400	2 910	3 041	43 299	120	2 300	328	4 856	50 783	7	
8	Cerda	4 841	663	700	13 472	11 685	33	26 533	1 163	500	5 238	13 196	111	99	1 939	2 677	24 923	1 630	2 183	28 736	8	
9	Cimiana	6 442	1 413	9 365	23 818	250	31 876	674	3 720	6 820	18 468	195	1 865	40	1 110	1 610	34 500	307	683	4 370	39 533	9	
10	Lercara Friddi	13 423	8 210	72 187	9 317	18 173	3 513	111 400	8 054	11 720	10 496	38 521	50	62 200	4 100	12 596	885	3 013	151 635	62 600	24 659	2 294	32 865	209 159	10	
11	Montemaggiore Belsito	7 856	1 525	9 500	11 122	22 470	810	45 427	1 801	1 560	9 690	22 405	51	70	3 167	150	140	2 191	41 225	304	10 702	6 196	10 515	62 442	11	
12	Roccapalumba	3 409	4 000	3 279	4 700	100	12 079	6	589	1 563	5 587	184	221	6 095	1 020	1 084	16 299	4 220	2 781	19 083	12	
13	Sciara	2 129	1 117	400	3 900	9 301	851	15 569	665	600	1 160	6 844	50	10	530	342	3 799	14 000	2 124	555	1 836	17 960	13	
14	Sclafani	945	5 508	10 917	6 091	4 930	27 446	2 083	350	1 271	12 000	7 110	50	1 686	345	3 005	27 900	357	811	2 475	30 732	14	
15	Termini Imerese	23 148	13 845	240 790	33 003	19 638	31 300	344 573	15 292	18 307	26 127	144 020	3 871	2 000	6 535	42 636	7 184	24 014	289 986	775	61 426	9 061	124 700	479 112	15	
16	Trabia	5 179	51	13 815	6 779	4 723	260	25 632	80	300	5 410	17 540	1 000	75	647	460	2 067	27 579	100	2 051	3 643	31 322	16	
17	Valledolmo	7 984	1 200	6 600	10 577	21 980	4 600	44 937	371	2 406	7 170	20 274	12 010	100	6 212	115	2 716	51 374	1 790	3 947	8 574	8 913	64 264	17	
18	Ventimiglia di Sicilia	5 209	1 036	5 083	13 408	3 565	23 092	408	400	5 620	11 691	2 379	7 070	2 261	29 829	972	7 709	3 084	33 885	18	
19	Vicari	5 028	3 850	8 505	12 710	5 963	100	31 128	1 375	400	6 091	13 927	676	50	3 400	310	3 399	28 628	2 500	6 125	37 253	19
	TOTALE.....	118 702	100 507	379 343	240 137	271 803	69 958	1 061 748	64 595	51 684	122 465	466 082	57 204	65 698	54 042	119 051	20 048	70 593	1 091 462	122 446	135 256	47 387	4 863	243 628	1 475 209			

Riepilogo per circondari.

16	Cefalù	93 268	215 288	157 116	202 326	172 350	87 788	834 868	79 114	38 636	95 722	310 672	161 542	38 347	126 638	271 318	14 441	52 090	1 188 520	365 381	76 435	64 706	125 582	1 390 537	16
9	Corleone	59 309	30 176	37 846	152 407	238 041	31 393	489 866	18 865	16 002	55 476	241 366	52 433	1 055	41 007	33 154	4 948	25 716	490 062	6 058	42 621	36 759	95 528	628 211	9
32	Palermo	427 872	591 122	6 150 428	8 444 763	8 585 512	165 277	8 610 102	803 148	448 544	720 550	3 537 527	316 144	66 126	390 578	732 606	321 366	868 875	8 205 461	358 898	781 522	68 609	50 623	2 720 312	11 757 921	32	
19	Termini Imerese	118 702	100 507	379 343	240 137	271 803	69 958	1 061 748	64 595	51 684	122 465	466 082	57 204	65 698	54 042	119 051	20 048	70 593	1 091 462	122 446	135 256	47 387	4 863	243 628	1 475 209	19	
76	Totale della provincia.....	699 151	937 093	6 724 733	1 439 633	1 540 709	354 416	10 996 584	965 722	554 866	994 213	4 555 647	587 323	171 236	612 265	1 156 129	360 803	1 017 394	10 975 503	852 783	1 035 834	217 461	55 486	3 185 050	15 261 878	76	

Numero d'ordine	COMUNI	Popolazione presente al 31 dicembre 1881	ENTRATE EFFETTIVE					SPESE				EFFETTIVE						MOVIMENTO di capitali		DIFFERENZA dei residui		PARTITE di giro e contabilità speciali	TOTALE generale delle entrate uguali a quello delle spese	Numero d'ordine		
			ORDINARIE				STRAORDINARIE	TOTALE	OBBLIGATORIE ORDINARIE				OBBLIGATORIE STRAORDINARIE			FACOLTATIVE			TOTALE	della ENTRATA	della SPESA				Attiva	Passiva
			Rendite patrimoniali	Dazio di consumo comunale	Sovrimposta sui terr. e sui fabbricati	Altre entrate			Oneri patrimoniali	Opere pubbliche	Istruzione pubblica	Altre spese	Opere pubbliche	Istruzione pubblica	Altre spese	Opere pubbliche	Istruzione pubblica	Altre spese								
25	San Giuseppe Jato	6 579	3 051	25 000	8 929	5 600	8 700	51 283	745	678	5 844	22 343	9 253	50	3 261	9 900	65	6 591	58 730	8 000	3 875	3 322	11 475	74 080	25
26	Santa Cristina Gela	1 315	860	6 817	2 368	592	10 637	80	828	1 499	5 523	1 352	990	365	10 637	1 973	12 610	26
27	Santa Flavia	3 666	19 900	3 801	621	24 328	1 276	1 330	4 350	10 842	205	16 635	600	500	5 102	40 840	17 200	688	2 626	44 154	27
28	Terrasani Favarotta	6 142	303	13 471	4 815	12 639	440	31 698	147	2 212	6 161	18 537	1 186	150	1 443	150	330	3 587	33 903	150	2 355	5 382	39 435	28
29	Torretta	4 026	1 508	5 414	11 126	9 291	600	30 939	616	1 673	3 047	12 563	9 251	50	4 129	485	3 300	35 116	150	4 327	4 013	39 279	29
30	Ustica	1 959	1 609	4 600	1 895	393	2 163	19 662	997	894	2 356	4 420	66	986	106	230	607	10 652	1 758	12 420	30
31	Villabate	3 174	13	13 436	2 441	6 841	1 750	24 481	310	2 030	4 211	8 454	1 280	708	1 913	120	3 312	22 338	2 143	3 581	28 062	31
32	Villafraati	3 101	25	6 406	3 942	690	130	11 193	6	350	2 332	6 008	700	499	1 256	25	1 962	13 138	286	2 231	3 980	17 404	32
	TOTALE	427 872	591 122	6 150 428	8 447 603	8 588 512	165 277	8 610 102	803 148	448 544	720 550	3 537 527	316 144	66 126	390 578	732 606	321 366	868 875	8 205 461	358 898	781 522	68 609	50 623	2 720 312	11 757 921	
Circ. di Termini Imerese.																										
1	Allia	6 203	630	12 190	7 408	23 820	1 550	45 598	3 865	4 508	7 476	23 254	50	1 776	55 000	800	3 769	100 498	55 550	5 768	5 118	8 595	114 861	1
2	Aliminusa	1 439	173	150	5 820	4 915	110	11 198	154	700	1 201	6 529	100	1 345	827	10 856	342	1 090	12 288	2
3	Altavilla Milicia	3 582	6 682	4 805	15 281	7 226	33 904	224	600	3 736	15 349	8 000	852	1 180	4 053	33 994	4 350	38 344	3
4	Baucina	3 627	230	400	9 021	10 351	1 250	21 252	1 008	474	3 059	9 573	50	4 551	1 125	876	20 716	1 331	795	3 324	25 371	4
5	Caccamo	7 964	43 797	1 624	47 357	18 110	8 500	119 388	18 834	1 500	7 884	52 239	18 989	100	2 306	1 531	4 237	107 710	600	7 743	4 533	14 252	131 240	5
6	Caltavuturo	5 638	15 801	900	10 612	14 160	310	41 783	7 646	250	5 787	16 404	50	73	2 597	1 159	591	1 954	36 511	400	5 672	3 638	45 821	6
7	Castranovo di Sicilia	4 653	1 458	990	19 593	23 156	700	45 807	892	2 800	6 666	19 311	4 709	600	1 970	400	2 910	3 041	43 299	120	2 300	328	4 856	50 783	7
8	Corda	4 844	663	700	13 472	11 685	33	26 553	1 163	500	5 238	13 196	111	99	1 939	2 677	24 923	1 630	2 183	28 736	8
9	Cimmina	6 442	1 413	9 365	23 848	250	31 876	674	3 720	6 820	18 468	195	1 865	40	1 110	1 610	34 500	307	683	4 370	39 553	9
10	Lercara Friddi	13 423	8 210	72 187	9 317	18 173	3 513	111 409	8 054	11 720	10 496	38 521	50	62 200	4 100	12 596	885	3 013	151 635	62 600	24 659	2 294	32 865	209 159	10
11	Montemaggiore Belsito	7 856	1 525	9 590	11 122	22 470	810	45 427	1 801	1 560	9 690	22 405	51	70	3 167	150	140	2 191	41 225	304	10 702	6 193	10 515	62 442	11
12	Roccapalumba	3 409	4 000	3 279	4 700	100	12 079	6	589	1 563	5 537	184	221	6 095	1 020	1 081	16 299	4 220	2 784	19 083	12
13	Sciara	2 129	1 117	400	3 900	9 301	851	15 569	665	600	1 160	6 844	50	10	530	342	3 799	14 000	2 124	555	1 836	17 960	13
14	Sclafani	915	5 598	10 917	6 091	4 930	27 446	2 083	350	1 271	12 000	7 110	50	1 086	345	3 005	27 900	357	811	2 475	30 732	14
15	Termini Imerese	23 148	13 845	240 790	39 000	19 638	31 300	344 573	15 292	18 307	26 127	144 020	3 871	2 000	6 535	42 636	7 184	24 014	289 986	775	64 426	9 064	124 700	479 112	15
16	Trabia	5 179	51	13 815	6 779	4 723	260	25 627	80	300	5 410	17 510	1 000	75	647	460	2 067	27 579	100	2 051	3 643	31 322	16
17	Valledolmo	7 984	1 200	6 600	10 577	21 980	4 600	44 957	371	2 406	7 170	20 274	12 010	100	6 212	115	2 716	51 374	1 790	3 947	8 574	8 943	64 264	17
18	Ventimiglia di Sicilia	5 209	1 036	5 083	13 408	3 565	23 092	408	400	5 620	11 691	2 379	7 070	2 261	29 829	972	7 709	3 081	33 885	18
19	Vicari	5 028	3 850	8 505	12 710	5 963	100	31 128	1 375	400	6 091	12 927	676	50	3 400	310	3 399	28 628	2 500	6 125	37 253	19
	TOTALE	118 702	100 507	379 343	240 137	271 803	69 958	1 061 748	64 595	51 684	122 465	466 082	57 204	65 698	54 042	119 051	20 048	70 593	1 091 462	122 446	135 256	47 387	4 863	243 628	1 475 209	

Riepilogo per circondari.

16	Cefalù	93 268	215 288	157 116	202 326	172 350	87 788	831 868	79 114	38 636	95 722	310 672	161 542	38 347	126 638	271 318	14 441	52 090	1 188 520	365 381	76 435	64 706	125 582	1 390 537	16
9	Corleone	59 309	30 176	37 846	152 407	238 041	31 393	489 866	18 865	16 002	55 476	241 366	52 433	1 065	41 007	33 154	4 948	25 716	490 062	6 058	42 621	36 759	95 528	628 211	9
32	Palermo	427 872	591 122	6 150 428	8 447 603	8 588 512	165 277	8 610 102	803 148	448 544	720 550	3 537 527	316 144	66 126	390 578	732 606	321 366	868 875	8 205 461	358 898	781 522	68 609	50 623	2 720 312	11 757 921	32
19	Termini Imerese	118 702	100 507	379 343	240 137	271 803	69 958	1 061 748	64 595	51 684	122 465	466 082	57 204	65 698	54 042	119 051	20 048	70 593	1 091 462	122 446	135 256	47 387	4 863	243 628	1 475 209	19
76	Totale della provincia	699 151	937 093	6 724 732	1 439 633	1 540 709	354 416	10 996 584	965 722	554 866	994 213	4 555 647	587 323	171 236	612 265	1 156 129	360 803	1 017 304	10 975 502	852 783	1 035 834	217 461	55 486	3 185 050	15 251 878	76

Parma

TAV. I. — Bilanci dei comuni per l'anno 1884 riassunti per titoli principali.

Parma

Numero d'ordine	COMUNI	Popolazione presente al 31 dicembre 1881	ENTRATE EFFETTIVE					SPESA EFFETTIVE				MOVIMENTO di capitali			DIFFERENZA del residuo		PARTITE di giro e contabilità speciali	TOTALE generale delle entrate uguale a quello delle spese	Numero d'ordine						
			ORDINARIE				STRAORDINARIE	OBBLIGATORIE ORDINARIE				OBBLIGATORIE STRAORDINARIE			FACOLTATIVE					della ENTRATA	della SPESA	Attiva	Passiva		
			Rendite patrimoniali	Dazio di consumo comunale	Sovrimposta sui terr. e sui fabbricati	Altre entrate		Oneri patrimoniali	Opere pubbliche	Istruzione pubblica	Altre spese	Opere pubbliche	Istruzione pubblica	Altre spese	TOTALE	Opere pubbliche								Istruzione pubblica	Altre spese

PROVINCIA DI PARMA.

Cir. di Borgo S. Donnino.

1	Borgo San Donnino.....	10 974	2 599	23 700	86 000	13 599	1 600	127 498	5 648	26 040	16 010	46 189	9 170	19 111	10 800	18 885	12 536	164 369	41 333	6 675	2 233	37 265	208 329	1
2	Busseto.....	8 141	3 887	7 000	106 000	13 623	510	131 050	6 654	12 600	15 355	29 855	32 814	1 800	9 124	4 100	8 802	8 178	129 282	830	2 630	32	20 501	152 413	2
3	Fontanellato.....	5 737	912	1 600	65 981	5 258	30	71 781	841	19 357	10 398	24 120	7 449	480	680	8 506	71 781	9 057	80 838	3
4	Fontevivo.....	2 886	393	783	21 300	2 676	210	25 362	80	4 109	4 178	12 324	680	200	3 206	70	280	4 538	29 615	4 253	4 724	31 339	4
5	Medesano.....	4 753	619	1 000	32 500	2 935	14 896	51 950	501	4 559	4 900	14 678	15 834	4 066	1 050	212	5 511	51 302	400	1 048	4 188	56 538	5
6	Noceto.....	6 501	485	2 075	56 322	7 460	1 000	67 342	1 795	9 600	6 967	21 874	14 794	5 585	650	9 120	70 385	20 000	10 000	6 957	16 968	101 310	6
7	Pellegrino Parmense.....	5 314	142	600	31 000	3 780	38 522	1 277	2 950	6 878	15 161	2 922	5 114	500	290	3 030	38 122	3 850	3 450	4 092	46 064	7
8	Polesino Parmense.....	3 097	805	300	26 200	2 977	25	30 307	1 108	3 730	6 650	8 848	400	1 859	318	6 146	29 089	1 464	246	3 111	33 664	8
9	Roccabianca.....	5 066	2 203	1 460	39 767	4 751	1 150	49 331	2 402	5 402	10 020	18 082	450	8 665	2 929	810	5 376	54 136	2 000	4 001	6 809	5 071	63 214	9
10	Salsomaggiore.....	5 729	804	3 500	53 477	8 735	9 917	76 433	2 901	3 600	7 807	15 950	17 593	150	7 557	1 440	400	8 813	66 211	11 212	990	7 974	85 397	10
11	Sansecondo Parmense.....	5 125	8 741	3 000	33 700	6 298	1 349	59 088	4 968	11 736	6 472	22 974	11 685	4 977	195	3 060	66 067	12 000	7 812	2 791	4 389	78 268	11
12	Sissa.....	4 746	1 877	1 100	36 874	4 270	140	44 261	877	4 275	5 831	19 070	2 000	4 803	150	100	6 716	43 822	600	1 900	861	6 710	52 432	12
13	Soragna.....	5 437	1 307	1 000	46 238	6 550	1 378	56 473	2 295	7 401	9 522	20 879	454	200	7 297	999	8 916	57 963	3 017	4 507	6 340	67 320	13
14	Treccani.....	3 123	2 311	170	31 475	1 346	35 302	1 107	2 530	4 664	15 588	360	2 491	280	7 482	34 502	800	4 983	40 285	14
15	Varano de'Melegari.....	2 247	729	600	14 764	1 340	613	18 046	1 428	600	2 853	8 991	1 225	1 818	730	1 290	18 935	450	1 000	1 439	2 119	22 084	15
16	Zibello.....	3 723	242	921	30 670	3 469	1 134	36 436	210	4 460	6 677	16 747	510	3 522	74	2 263	34 463	700	2 900	227	10 551	47 914	16
	TOTALE.....	82 629	28 056	48 829	719 268	89 067	33 982	919 182	34 092	122 940	125 182	311 330	99 206	22 700	90 908	18 540	33 685	101 481	960 061	78 313	58 312	27 838	6 957	148 076	1 173 409	

Circondario di Borgotaro

1	Albareto di Borgotaro.....	3 640	10 875	3 209	3 451	17 535	558	370	2 785	6 667	3 046	1 835	2 524	18 785	800	2 050	1 001	20 589	1
2	Bedonia.....	7 314	220	600	21 040	13 486	11 278	46 624	450	1 390	8 601	23 484	12 040	50	5 005	1 960	1 550	2 968	57 498	1 422	12 296	6 498	65 418	2
3	Berceto.....	6 444	2 287	1 960	33 408	6 963	8 592	53 210	1 632	4 675	8 356	18 717	7 955	2 253	9 488	150	150	2 572	55 918	2 049	5 687	6 300	65 197	3
4	Borgotaro.....	7 329	3 582	13 817	60 800	16 081	8 050	102 360	8 203	7 280	11 635	35 039	8 982	22 466	500	7 480	7 896	109 481	12 080	4 959	18 573	133 013	4
5	Compiano.....	1 765	22	130	6 620	2 235	4 087	14 094	474	365	2 770	7 535	4 926	2 191	285	18 546	1 400	5 832	1 931	21 877	5
6	Tornolo.....	3 505	200	13 637	3 556	3 860	21 253	471	626	4 271	9 601	3 891	50	1 950	410	50	267	21 587	334	2 557	24 144	6
7	Valmazzola.....	2 163	7 673	2 538	1 050	11 261	200	500	3 349	6 275	1 334	1 793	200	572	14 223	2 962	831	15 054	7
	TOTALE.....	32 190	6 111	16 737	154 053	49 068	40 363	266 337	11 988	15 206	42 767	107 318	42 174	2 353	44 728	3 020	9 430	17 084	296 068	12 080	11 530	29 181	37 691	315 292	

Circondario di Parma.

1	Calestano.....	3 200	70	260	21 988	1 900	10 630	34 848	1 830	1 320	2 868	10 133	11 760	2 115	530	660	31 216	2 453	1 179	2 916	37 761	1
2	Collecchio.....	4 486	125	500	36 970	3 033	45	40 673	150	5 422	5 737	18 403	3 000	50	1 683	500	375	4 220	34 540	6 000	133	5 074	45 747	2
3	Colorno.....	7 063	8 042	3 000	43 500	10 082	2 175	66 799	2 687	7 020	12 884	24 921	3 056	3 046	2 996	4 757	61 367	4 560	872	15 471	82 270	3
4	Corniglio.....	5 241	2 545	700	24 481	4 616	10 125	42 467	6 110	1 075	5 249	15 194	12 020	250	2 057	500	240	460	43 155	4 103	4 791	3 013	50 271	4
5	Cortile San Martino.....	4 124	800	32 000	4 110	92	37 002	6 200	4 477	15 084	1 500	200	3 651	550	5 213	36 875	600	473	1 681	29 156	5
6	Felino.....	3 329	420	3 050	21 980	2 600	3 622	31 672	56	6 650	3 755	11 689	5 562	50	2 687	250	1 002	31 695	23	5 386	37 081	6
7	Fornovo di Taro.....	3 560	600	3 000	22 218	3 095	10 112	39 055	139	1 540	4 826	11 890	26 775	200	9 229	1 151	390	2 705	58 845	20 000	1 000	790	7 279	67 124	7
8	Golese.....	3 479	420	1 100	27 000	3 960	25	32 505	160	4 800	3 452	16 742	800	3 321	110	3 695	33 080	600	1 175	4 959	38 639	8
9	Langhirano.....	5 988	3 146	2 500	31 100	8 230	22 380	67 356	1 185	3 475	5 661	16 092	43 528	10 224	4 000	580	2 344	87 189	24 500	4 667	8 183	100 039	9
10	Lesignano de' Bagni.....	3 352	50	270	17 581	1 327	15 042	31 270	65	2 525	2 199	8 735	16 797	2 076	194	863	33 454	600	216	841	35 111	10
11	Lesignano di Palmia.....	3 243	100	16 924	1 450	6 550	25 024	2	100	2 956	10 808	7 906	2 036	1 250	1 492	26 570	1 546	6 429	32 999	11
12	Mezzani.....	4 127	982	300	27 000	2 465	1 572	32 319	267	6 800	5 593	15 246	100	3 078	150	2 308	33 542	300	1 523	7 480	41 322	12
13	Monchio.....	2 394	4 856	680	9 638	2 161	3 601	20 936	1 010	575	2 545	8 995	4 571	989	260	525	19 470	350	1 300	516	716	22 002	13
14	Montechiarugolo.....	4 519	600	36 520	2 650	2 115	41 885	703	5 450	5 280	14 237	2 500	2 018	185	2 280	34 153	9 539	1 807	5 348	49 040	14
15	Neviano degli Arduini.....	6 039	227	21 827	1 206	15 803	39 063	137	2 400	3 713	11 399	16 623	3 980	280	566	39 098	35	887	39 985	15
16	Palanzano.....	2 452	300	13 895	3 180	1 055	18 430	765	1 060	1 876	7 566	3 500	2 330	30	564	17 691	2 000	1 261	761	20 452	16

TAV. I. - Bilanci dei comuni per l'anno

Parma

Table with columns: Numero d'ordine, COMUNI, Popolazione presente al 31 dicembre 1881, ENTRATE EFFETTIVE (ORDINARIE, STRAORDINARIE, TOTALE), SPESE (OBBLIGATORIE ORDINARIE, ALTRE SPESE), and a final column for totals.

Riepilogo per circondari.

Summary table for districts (circondari) including Borgo San Donnino, Borgotaro, Parma, and Totale della provincia.

Bilanci riassunti per titoli principali.

Pavia

Main summary table for Pavia with columns: ENTRATE EFFETTIVE (OBBLIGATORIE STRAORDINARIE, FACOLTATIVE, TOTALE), MOVIMENTO di capitali (ENTRATA, SPESA), DIFFERENZA dei residui (Attiva, Passiva), PARTITE di giro e contabilità speciali, TOTALE generale delle entrate uguali a quello delle spese.

PROVINCIA DI PAVIA.

Circondario di Bobbio.

Detailed financial data for the Bobbio district, listing 23 municipalities and their respective financial figures.

Detailed financial data for the Pavia province, listing 27 municipalities and their respective financial figures.

Pavia

TAV. I. -- Bilanci dei comuni per l'anno 1884 riassunti per titoli principali.

Pavia

Numero d'ordine	COMUNI	Popolazione presente al 31 dicembre 1881	ENTRATE EFFETTIVE						SPESSE EFFETTIVE											MOVIMENTO di capitali		DIFFERENZA dei residui		PARTITE di giro e contabilità speciali	TOTALI generale delle entrate uguali a quello delle spese	Numero d'ordine	
			ORDINARIE				STRAORDINARIE	TOTALE	OBBLIGATORIE ORDINARIE				OBBLIGATORIE STRAORDINARIE			FACOLTATIVE				della ENTRATA	della SPESA	Attiva	Passiva				
			Rendite patrimoniali	Dazio di consumo comunale	Sovrimposta sui terr. e sui fabbricati	Altre entrate			Opere patrimoniali	Opere pubbliche	Istruzione pubblica	Altre spese	Opere pubbliche	Istruzione pubblica	Altre spese	Opere pubbliche	Istruzione pubblica	Altre spese	TOTALE								
																											Entrate
24	Varzi.....	3 233	672	1 800	18 867	5 238	4 635	31 212	581	800	4 061	7 206	8 122	731	1 039	1 790	320	24 647	6 944	379	2 245	33 836	24	
25	Zavattarello.....	1 845	700	200	12 298	1 760	3 156	18 114	61	385	1 980	3 290	3 553	303	480	1 833	11 882	6 491	259	380	18 753	25	
26	Zerba.....	1 221	3	3 766	809	185	4 763	100	1 383	2 186	298	331	411	4 763	250	5 013	26	
	TOTALE.....	36 210	4 391	3 711	178 756	30 848	70 657	288 396	5 611	9 250	41 692	72 058	93 329	1 725	14 207	3 549	16 783	10 900	269 104	12 401	36 605	4 912	11 405	320 114		
Circondario di Mortara.																											
1	Albionese.....	1 165	532	500	7 185	1 293	1 200	10 710	719	703	1 216	3 736	1 403	500	8	2 405	10 710	800	11 510	1	
2	Borgo San Siro.....	1 307	732	375	9 564	1 494	12 165	765	950	1 487	2 796	20	1 559	40	4 640	12 257	46	138	1 218	13 521	2	
3	Breme.....	2 910	906	300	20 077	3 993	25 276	2 733	2 610	2 897	7 661	1 000	900	470	6 555	24 326	450	4 674	29 950	3	
4	Cairo Lomellino.....	518	159	760	6 518	553	7 990	644	180	1 396	4 412	1 000	200	135	250	8 217	227	472	8 689	4	
5	Canilla Lomellina.....	3 037	1 908	2 500	30 255	3 239	100	38 002	3 601	2 000	4 726	14 074	1 000	1 150	350	721	1 117	28 769	12 903	3 670	2 553	44 225	5	
6	Cassolo Nuovo.....	5 644	360	1 750	25 191	3 100	50	36 454	510	1 100	6 585	16 097	1 550	1 875	4 481	32 188	1 734	2 062	34 250	6	
7	Castellaro de' Giorgi.....	646	300	25	6 302	513	7 140	706	722	1 311	3 648	350	255	438	7 430	290	295	7 725	7	
8	Castello d'Agogna.....	886	595	418	11 452	999	16 461	367	2 475	1 076	3 209	600	980	260	3 271	12 328	4 269	133	1 062	17 659	8	
9	Castelnovetto.....	2 531	2 276	2 949	23 592	1 931	30 751	2 875	3 350	3 188	12 155	1 500	2 280	420	5 845	31 613	862	2 685	34 298	9	
10	Ceretto Lomellino.....	814	220	568	7 957	326	9 071	185	1 300	1 166	2 609	677	650	1 000	105	1 385	9 071	570	9 641	10	
11	Cergnago.....	1 497	278	1 100	10 525	1 838	13 741	388	550	1 096	3 876	4 300	360	360	2 210	13 140	601	1 068	14 809	11	
12	Cilavegna.....	4 051	4 197	4 196	9 702	1 679	3 629	23 403	2 875	700	3 036	8 191	4 290	100	769	210	7	4 092	21 233	830	3 256	27 489	12	
13	Confienza.....	2 917	9 273	1 955	17 683	1 656	30 567	6 552	1 950	2 625	8 294	1 700	2 640	130	6 746	30 567	3 036	33 603	13	
14	Cozzo.....	1 363	145	400	15 167	1 915	17 627	651	2 000	2 536	6 290	159	640	100	4 015	1 242	17 633	150	156	536	18 319	14	
15	Dorno.....	4 670	962	1 282	19 675	4 217	20	26 186	472	3 689	4 727	10 639	2 000	295	1 452	312	2 586	26 186	5 781	31 967	15	
16	Frascarolo.....	2 402	20 446	500	8 042	500	29 578	10 472	1 180	4 161	8 051	670	2 751	1 000	56	1 237	29 578	444	30 022	16	
17	Gallivola.....	910	200	50	6 667	1 005	7 922	198	700	1 877	3 018	250	300	106	2 586	9 030	1 108	1 057	10 087	17	
18	Gambarana.....	1 146	150	459	17 502	1 051	2 469	21 631	1 018	2 596	1 562	8 646	4 021	750	728	1 083	20 434	1 286	86	1 289	23 009	18	
19	Gambolò.....	7 268	18 123	2 010	22 158	2 214	41 505	3 133	2 675	8 640	12 701	1 800	15 000	1 071	1 340	10 702	57 062	15 000	3 205	762	13 907	74 174	19	
20	Garlasco.....	7 300	23 795	4 455	23 351	7 992	59 596	6 491	4 920	10 043	19 960	3 153	2 430	50	1 260	5 816	51 120	25	5 501	15 531	75 152	20	
21	Goido.....	525	105	140	2 770	206	3 221	45	450	683	2 034	35	150	75	3 472	251	163	3 637	21	
22	Gravellona.....	2 886	1 367	784	17 930	3 887	4 933	28 901	3 343	1 400	2 515	6 880	5 739	600	150	4 998	25 625	3 277	1	7 816	36 718	22	
23	Gropello Lomellino.....	4 253	245	1 688	14 239	4 805	10	20 987	2 377	2 008	2 619	6 951	2 400	566	700	3 251	23 871	166	50	5 013	26 080	23	
24	Langosco.....	2 112	538	1 615	14 078	1 483	17 714	556	1 900	1 923	6 809	250	100	730	150	405	533	12 796	5 273	855	1 418	19 517	24	
25	Lomello.....	3 247	931	3 800	13 457	1 702	19 890	613	3 020	3 875	10 346	200	1 700	22	1 912	21 718	756	2 584	4 326	26 800	25	
26	Mede.....	6 783	6 433	11 255	39 789	4 800	62 277	13 237	4 985	7 887	19 232	1 507	2 500	317	4 872	54 350	7 729	2	9 961	72 240	26	
27	Mezzana Bigli.....	3 100	18 876	985	18 458	1 959	40 278	5 479	2 837	5 076	9 890	4 876	2 214	10	8 588	39 009	1 896	618	3 914	44 840	27	
28	Mortara.....	8 065	34 695	52 500	36 374	30 851	11 980	166 400	32 775	13 500	13 949	36 171	7 000	640	16 132	6 448	22 527	12 205	161 347	5 363	310	36 180	202 890	28	
29	Nicorvo.....	1 098	361	910	11 992	1 108	14 371	1 109	1 031	1 111	3 685	570	210	7	2 288	9 891	4 480	1 487	15 858	29	
30	Olevano di Lomellina.....	1 679	1 317	410	11 520	1 274	14 521	1 096	1 850	1 246	8 797	3 200	419	250	560	17 448	2 900	500	527	1 465	19 413	30	
31	Ottobiano.....	3 106	5 228	960	14 218	3 716	21 122	1 630	3 600	5 280	11 848	1 900	1 100	400	190	1 165	27 113	2 991	1 117	28 230	31	
32	Palestro.....	3 105	5 326	3 395	16 235	2 789	271	28 066	2 824	3 000	3 734	10 739	6 264	150	1 780	100	250	430	29 271	2 805	1 600	3 124	33 995	32	
33	Parona.....	2 092	225	1 360	4 604	1 103	690	7 982	119	645	1 265	3 132	156	40	3 046	8 380	398	13 537	21 917	33	
34	Pieve del Cairo.....	3 707	747	2 200	19 995	3 731	26 696	1 267	4 150	4 491	11 207	200	400	2 030	400	2 100	1 228	27 476	780	2 197	29 673	34	
35	Robbio.....	5 345	29 624	7 825	26 070	6 103	69 622	9 985	7 270	10 442	22 050	2 800	500	1 567	100	433	4 625	59 772	159	10 030	10 685	80 437	35	
36	Rosasco.....	2 573	2 892	2 180	12 275	3 380	5	20 732	2 423	2 550	2 215	6 653	1 036	200	5 159	20 236	450	1 030	51	3 380	24 616	36	
37	San Giorgio di Lomellina.....	3 395	10 310	1 800	13 102	4 518	29 730	3 468	6 050	3 450	8 945	300	1 172	500	761	5 231	29 880	1 000	850	9 031	39 761	37	
38	Sant'Angelo di Lomellina.....	1 227	5 030	2 256	5 850	393	13 529	1 440	1 168	1 455	5 176	872	1 711	3 303	15 122	872	721	942	16 064	38	
39	Sartirana di Lomellina.....	4 422	880	2 523	33 731	2 387	200	39 721	1 016	5 265	7 503	13 978	3 100														

Numero d'ordine	COMUNI	Popolazione presente al 31 dicembre 1881	ENTRATE EFFETTIVE					SPESSE				EFFETTIVE						MOVIMENTO di capitali		DIFFERENZA dei residui		PARTITE di giro e contabilità speciali	TOTALE generale delle entrate uguale a quello delle spese	Numero d'ordine			
			ORDINARIE				SPESA ORDINARIA	TOTALE	OBBLIGATORIE ORDINARIE				OBBLIGATORIE STRAORDINARIE			FACOLTATIVE			TOTALE	della ENTRATA	della SPESA				Attiva	Passiva	
			Rendite patrimoniali	Dazio di consumo comunale	Sovrimposta sui terr. e sui fabbricati	Altre entrate			Oneri patrimoniali	Opere pubbliche	Istruzione pubblica	Altre spese	Opere pubbliche	Istruzione pubblica	Altre spese	Opere pubbliche	Istruzione pubblica	Altre spese									della ENTRATA
43	Torre Beretti.....	878	636	735	6 089	1 238	8 698	429	800	1 958	4 712	550	27	1 113	8 984	286	1 012	9 996	43	
44	Tromello.....	5 019	1 338	1 750	23 831	5 244	3 510	35 673	1 933	5 500	6 188	13 690	17 350	2 100	322	8 702	55 785	28 600	15 410	6 922	7 013	78 203	44	
45	Valeggio.....	1 067	330	10 037	1 989	10	12 366	37	2 095	1 206	6 646	1 000	582	10	790	12 366	1 028	13 394	45	
46	Valle Lomellina.....	3 946	889	3 976	20 291	4 881	10	30 047	1 932	3 704	3 274	12 240	100	3 095	4 162	1 385	2 031	31 923	50	360	2 186	5 589	37 872	46	
47	Velezio Lomellina.....	762	140	7 766	742	1 000	9 648	790	1 810	1 295	4 028	1 000	300	66	412	9 696	48	306	10 002	47	
48	Vigevano.....	20 096	12 856	195 200	96 129	53 936	10 350	368 471	86 512	5 956	32 089	118 818	17 610	1 300	4 837	150	50 623	26 537	323 932	32 249	12 290	86 622	455 093	48	
49	Villa Biscossi.....	373	215	148	2 433	45	2 841	19	100	658	1 455	230	490	2 952	111	475	3 427	49	
50	Zeme.....	2 866	1 417	1 500	29 405	3 276	35 598	1 370	2 275	3 371	14 449	2 050	4 000	568	800	1 720	5 095	35 698	100	2 140	37 838	50	
51	Zerbolò.....	2 205	1 785	20	13 652	1 705	10	17 172	756	2 700	2 113	5 262	4 638	1 100	315	5 500	22 384	4 500	712	2 445	24 829	51	
	TOTALE.....	156 491	233 332	330 106	858 684	198 220	40 452	1 660 791	225 771	130 333	202 182	556 635	107 280	23 290	80 746	23 855	76 183	191 598	1 617 873	56 452	120 533	33 450	12 290	296 881	2 047 577		
Circondario di Pavia.																											
1	Alagna.....	1 502	9	320	7 674	2 728	830	11 561	499	825	1 226	3 288	938	777	3 340	10 873	688	1 103	12 664	1	
2	Albuzzano.....	2 383	410	500	15 137	2 243	18 290	245	3 181	2 881	8 676	900	50	3 108	19 011	751	2 132	21 173	2	
3	Badia.....	585	69	104	3 373	383	3 929	459	1 060	3 589	380	337	5 825	1 896	886	6 711	3	
4	Basiglio.....	2 167	616	15 317	714	16 677	331	3 190	2 038	6 745	700	60	40	3 310	16 414	300	37	880	17 594	4
5	Basilica Bologna.....	410	30	7	3 869	92	3 998	60	730	1 026	2 041	20	30	23	80	410	4 420	42	238	4 658	5	
6	Battuda.....	907	120	7 407	283	7 810	57	1 665	1 242	2 076	509	201	2 167	7 911	101	703	8 614	6	
7	Belgiojoso.....	4 557	900	2 000	27 723	4 760	35 473	306	2 650	6 809	14 319	1 000	2 627	600	5 376	33 687	1 786	133 413	168 886	7	
8	Beregardo.....	2 290	460	1 028	8 641	3 808	13 937	214	1 190	3 011	8 210	1 970	150	3 893	18 633	4 701	3 823	22 461	8	
9	Borgarello.....	764	205	15	5 169	291	5 683	62	700	1 157	1 995	125	24	1 515	5 576	107	577	6 260	9
10	Bornasco.....	1 521	210	12 504	383	13 127	34	2 128	2 502	3 611	4 725	13 400	273	1 000	14 400	10	
11	Carbonara al Ticino.....	1 587	761	350	7 337	3 193	10	11 651	219	750	2 323	3 739	1 150	240	3 230	11 651	720	12 371	11	
12	Carpignano.....	1 367	195	9 760	381	10 336	76	1 881	2 756	4 050	500	50	1 023	10 336	551	10 887	12	
13	Casorate Primo.....	3 419	860	911	16 478	3 800	457	22 509	716	2 826	4 339	8 620	1 514	230	4 552	22 827	1 200	1 518	4 082	28 109	13	
14	Cava Manara.....	2 574	45	50	15 487	11 603	13	27 198	1 007	1 735	3 865	12 214	1 660	60	4 632	25 173	2 469	411	3 171	30 813	14	
15	Ceranova.....	546	1	115	4 215	307	113	4 751	50	473	1 127	2 022	115	100	83	415	4 385	363	3	398	5 149	15	
16	Chignolo Po.....	5 035	337	2 330	27 082	4 222	109	31 080	2 149	3 475	4 628	11 858	600	552	11 140	34 402	100	222	5 775	40 177	16	
17	Copiano.....	876	50	7 357	556	7 963	441	723	1 010	4 019	40	409	15	1 096	7 744	760	511	625	9 129	17	
18	Cortolona.....	2 099	937	611	13 848	2 387	17 783	674	2 200	3 154	10 736	1 000	20	2 290	20 074	2 291	5 433	25 507	18	
19	Costa dei Nobili.....	1 063	3 391	7 628	398	11 418	625	800	1 358	5 837	303	320	1 769	11 009	300	109	894	12 312	19	
20	Cura Carpignano.....	1 659	45	230	13 244	5 743	19 362	216	2 280	2 756	9 397	40	751	198	1 691	17 362	500	1 500	541	19 903	20	
21	Ferrera Erbognone.....	2 426	121	16 475	2 808	25	19 432	795	1 535	2 659	8 258	1 800	400	55	1 714	17 216	1 890	326	2 238	21 670	21	
22	Filighera.....	1 195	104	192	10 568	452	11 306	5	2 121	1 781	4 686	450	80	1 493	10 619	960	273	949	12 528	22	
23	Fossarato.....	1 444	30	160	11 407	1 052	12 649	1 611	1 900	2 219	4 874	200	40	857	11 701	900	48	1 432	14 081	23	
24	Genzone.....	845	140	100	7 765	693	8 698	842	915	1 071	2 512	340	79	1 262	7 021	1 058	619	732	9 430	24	
25	Gerenzago.....	908	50	7 677	912	8 039	118	1 047	1 005	3 061	500	170	28	583	6 512	600	927	880	8 919	25	
26	Glussago.....	1 013	110	9 215	398	9 723	50	1 933	1 233	3 496	4 066	95	1 052	11 915	2 192	906	12 821	26	
27	Inverno.....	1 829	320	10 306	922	11 548	74	2 300	2 187	5 174	490	15	1 453	11 693	145	1 366	13 059	27	
28	Landriano.....	2 797	1 800	21 211	2 850	25 861	1 371	5 650	4 188	7 832	490	79	5 165	21 715	558	588	3 637	29 498	28	
29	Lardirago.....	1 349	193	350	5 501	309	6 353	127	1 165	1 301	2 866	102	90	1 966	7 617	1 264	1 113	8 730	29	
30	Linarolo.....	2 316	276	315	13 501	1 893	15 988	1 044	1 900	2 168	4 010	500	410	79	4 032	11 143	1 903	58	615	16 661	30	
31	Maghero.....	1 604	48	272	6 763	815	7 898	87	849	1 093	3 422	250	20	2 286	7 897	1	1 193	9 091	31	
32	Marcignago.....	1 795	70	168	11 862	301	1 894	14 295	35	2 775	1 807	3 231	550	240	6 085	11 723	428	1 357	16 080	32	
33	Marzano.....	1 228	40	122	8 933	207	9 302	95	1 935	2 415	4 106	220	69	1 282	10 122	400	400	820	1 100	11 622	33	
34	Mezzana Rabattono.....	702	150	6 999	727	7 876	156	850	1 035	3 217	536	1 212	4	866	7 876	228	8 104	34	
35	Mirabello ed Uniti di Pavia.....	1 638	10 231	510	278	11 039	890	2 090	6															

Numero d'ordine	COMUNI	Popolazione presente al 31 dicembre 1881	ENTRATE EFFETTIVE						SPESA EFFETTIVE				MOVIMENTO di capitali						DIFFERENZA dei residui		PARTITE di giro e contabilità speciali	TOTALE generale delle entrate uguale a quello delle spese	Numero d'ordine					
			ORDINARIE			STRAORDINARIE	TOTALE	OBBLIGATORIE ORDINARIE				OBBLIGATORIE STRAORDINARIE			FACOLTATIVE			della ENTRATA	della SPESA	Attiva				Passiva				
			Rendite patrimoniali	Dazio di consumo comunale	Sovrimposta sul terr. e sui fabbricati			Altre entrate	Oneri patrimoniali	Opere pubbliche	Istruzione pubblica	Altre spese	Opere pubbliche	Istruzione pubblica	Altre spese	Opere pubbliche	Istruzione pubblica								Altre spese	TOTALE		
37	Monticelli Pavese.....	1 680	30	130	12 738	1 338	11 236	150	925	1 666	5 515	815	1 415	110	1 777	11 870	2 100	266	730	14 966	37		
38	Pavia.....	34 286	26 297	593 211	116 139	191 132	7 791	961 576	153 666	38 400	114 412	428 732	4 709	4 000	83 700	27 879	23 511	60 332	939 871	23 470	48 714	39	336 668	1 324 753	38		
39	Pieve Albignola.....	1 711	85	459	13 010	1 596	10	15 151	281	2 660	2 612	7 967	350	30	900	14 200	1 530	549	1 430	17 190	39		
40	Pieve Porto Morone.....	3 693	569	1 800	15 129	3 699	428	21 625	35	2 452	4 320	6 992	683	150	275	5 996	20 903	722	3 780	25 405	40		
41	Rognano.....	778	300	6 033	431	6 761	78	1 484	1 171	3 348	150	70	954	7 250	486	439	7 689	41	
42	Roncaro.....	603	55	4 971	661	33	5 720	57	1 055	1 313	2 888	100	241	79	261	5 934	274	399	6 393	42	
43	San Genesio.....	1 364	252	392	6 431	2 190	19	9 281	18	855	1 391	6 033	866	46	810	10 832	1 518	939	11 771	43	
44	San Martino Siccomario.....	1 674	590	515	12 504	2 873	16 482	530	400	1 848	8 617	400	100	2 508	15 091	1 372	716	17 198	44	
45	San Nazzaro de' Burgondi.....	4 716	1 991	2 000	40 755	10 866	55 612	2 906	3 200	5 806	17 851	1 210	412	11 810	43 198	8 611	3 803	10 675	45	
46	Santa Cristina e Bissone.....	3 016	500	620	21 785	1 935	21 650	114	1 895	4 821	13 975	21 000	900	403	2 419	45 527	21 000	500	377	3 476	49 503	46	
47	Sant'Alessio con Vialone.....	661	172	5	5 605	227	6 009	1 055	1 119	2 398	800	15	901	6 252	243	370	6 628	47	
48	San Zenone al Po.....	1 627	93	421	8 500	1 145	160	10 319	370	775	1 935	2 797	432	75	2 752	9 286	800	233	1 385	11 701	48
49	Scaldasole.....	1 291	1 725	300	7 916	1 699	20	11 660	381	1 050	796	4 407	465	1 587	300	1 689	11 660	1 069	12 729	49	
50	Siziano.....	1 687	270	510	12 921	11 706	355	25 762	47	1 450	2 176	16 079	3 350	2 416	27 233	500	1 971	461	28 194	50
51	Sommo.....	1 905	195	450	9 637	1 607	11 887	480	2 330	1 356	4 193	680	2 818	11 887	1 718	13 605	51
52	Spessa.....	874	30	106	8 751	886	9 773	280	645	1 208	3 718	100	546	15	115	3 190	9 817	44	794	10 611	52
53	Torre d'Arese.....	596	6 017	150	6 167	600	1 112	3 963	200	15	568	6 458	291	801	7 259	53
54	Torre del Mangano.....	1 670	320	115	9 964	535	10 934	42	1 580	2 011	5 891	400	80	1 967	11 971	1 037	654	12 625	54	
55	Torre de' Negri.....	536	8	4 597	156	4 761	18	1 350	1 004	1 259	100	55	1 287	5 113	352	133	5 246	55	
56	Torre d'Isola.....	1 525	308	10 130	915	11 353	827	365	2 566	4 894	300	344	749	10 045	933	373	847	12 200	56
57	Torrevecchia Pia.....	2 220	375	16 382	457	17 211	3 200	3 418	6 630	365	3 601	17 214	1 567	18 781	57
58	Torriano.....	989	49	110	8 212	244	8 606	45	1 100	1 748	4 048	250	570	46	871	8 678	72	717	9 395	58	
59	Travacò Siccomario.....	1 905	111	310	13 106	1 707	110	15 377	847	1 402	2 459	6 446	1 250	959	57	1 269	14 669	1 381	486	17 244	59	
60	Trivolzio.....	982	527	220	5 417	742	62	6 998	230	610	1 579	2 749	318	40	670	6 187	11	1 185	8 183	60
61	Trovo.....	1 027	109	9 043	302	47	9 501	1 603	1 477	4 879	270	50	1 225	9 501	463	9 964	61
62	Turago Bordone.....	578	73	3 514	29	3 621	30	417	1 073	1 872	389	39	125	3 975	354	138	4 113	62	
63	Valle Salimbene.....	755	13	134	6 301	305	6 753	575	1 571	3 699	140	363	32	706	7 086	333	606	7 692	63	
64	Vellezzo Bellini.....	1 313	190	9 714	185	100	10 219	105	1 650	2 210	4 653	310	46	470	9 414	775	1 005	11 224	64
65	Vidugulfo.....	2 817	375	18 879	707	300	20 261	70	3 400	2 642	8 983	240	106	5 104	20 545	284	3 437	23 982	65	
66	Villanova d'Ardenghi.....	776	120	6 334	1 204	10	7 668	43	603	1 476	2 632	1 706	400	101	1 200	8 158	490	559	8 697	66	
67	Villanterio.....	3 238	1 899	15 473	5 021	123	22 516	1 807	2 265	2 197	12 460	952	132	1 800	21 613	415	4 835	27 351	67	
68	Vistarino.....	1 244	226	7 989	281	8 499	139	2 293	2 035	3 931	200	548	86	1 998	11 137	2 658	1 197	12 334	68	
69	Zeccone.....	837	145	5 132	210	5 517	88	1 050	1 106	1 643	400	70	2 411	6 767	1 250	518	7 285	69	
70	Zerbo.....	977	230	6 600	498	83	7 411	256	625	1 059	2 056	437	27	3 011	7 471	900	721	9 092	70	
71	Zinasco.....	4 075	103	750	23 470	5 069	85	29 477	260	4 250	4 563	6 698	1 828	50	1 523	160	7 629	26 961	2 815	299	810	30 586	71
	TOTALE.....	153 386	45 653	619 753	928 563	318 342	13 463	1 925 779	180 211	154 377	267 278	824 063	15 730	31 880	132 812	28 182	31 195	234 849	1 900 582	46 811	90 532	32 483	13 939	573 926	2 579 029			
Circondario di Voghera.																												
1	Albaredo Arnaboldi.....	625	90	15	9 378	341	262	10 086	1	950	1 161	2 333	999	3 000	20	1 683	10 165	80	201	10 367	1	
2	Arena Po.....	3 476	1 425	300	53 784	2 533	110	58 212	526	8 500	7 190	9 885	1 000	100	3 020	540	550	5 993	37 244	2 000	1 000	21 968	2 956	63 168	2	
3	Barbianello.....	1 312	482	45	17 230	872	100	18 729	1 358	2 380	2 727	6 875	30	464	40	910	11 581	153	935	19 664	3	
4	Bastida dei Dossi.....	353	280	7	1 459	401	2 150	75	235	528	1 027	155	60	2 150	150	2 300	4	
5	Bastida Pancarana.....	1 582	10	40	11 217	262	11 529	115	3 425	1 622	6 540	425	389	630	10	1 344	14 509	1 089	16 475	5	
6	Borghetto Mormorolo.....	827	19	10	6 239	459	6 727	88	450	1 251	2 837	800	964	110	234	6 727	169	6 896	6	
7	Bosnasco.....	876	60	19 222	1 478	100	20 860	553	3 833	1 425	2 662	1 285	7 071	778	128	1 415	19 147	286	21 146	7	
8	Branduzzo.....	937	20	7 457																							

Numero d'ordine	COMUNI	Popolazione presente al 31 dicembre 1881	ENTRATE EFFETTIVE					SPESA				EFFETTIVE						MOVIMENTO di capitali		DIFFERENZA dei residui		PARTITE di giro e contabilità speciali	TOTALE generale delle entrate uguale a quello delle spese	Numero d'ordine			
			ORDINARIE				STRAORDINARIE	TOTALE	OBBLIGATORIE ORDINARIE				OBBLIGATORIE STRAORDINARIE			FACOLTATIVE			della ENTRATA	della SPESA	Attiva				Passiva		
			Rendite patrimoniali	Dazio di consumo comunale	Sovrimposta sui terr. e sui fabbricati	Altre entrate			Oneri patrimoniali	Opere pubbliche	Istruzione pubblica	Altre spese	Opere pubbliche	Istruzione pubblica	Altre spese	TOTALE	Opere pubbliche	Istruzione pubblica								Altre spese	Opere pubbliche
11	Calcababblo	1 566	316	11 722	1 115	13 153	623	2 100	1 262	5 389	500	1 831	8	300	12 013	1 180	40	1 484	14 677	11	
12	Calvignano	374	153	10	7 833	762	8 730	350	1 200	634	1 746	79	300	30	4 339	4 401	10	170	8 910	12	
13	Campospinoso	740	10	115	6 376	357	6 858	1	500	1 181	2 421	800	20	1 933	6 856	2	360	7 218	13	
14	Cancvino	326	12	1 910	172	2 094	400	468	1 029	199	70	2 166	72	73	2 239	14	
15	Casanova Lonati	661	25	7 328	528	7 881	2	1 965	1 671	1 902	1 183	300	43	815	7 881	334	8 215	15
16	Casatisma	1 383	920	200	8 132	646	130	10 028	180	1 480	1 600	2 746	1 000	600	30	2 735	10 371	466	809	1 456	12 293	16	
17	Casè Gerola	1 958	2 181	300	11 481	2 752	110	16 827	1 180	1 501	2 957	9 682	900	5 260	180	230	21 840	5 013	5 075	26 915	17	
18	Castana	1 555	10	10	19 551	948	3 379	23 898	1 969	2 645	2 294	2 733	6 330	1 334	53	2 980	20 418	3 500	20	526	24 444	18	
19	Casteggio	3 865	1 656	3 644	45 725	15 464	200	66 689	5 562	11 858	8 787	16 322	4 300	2 620	200	4 830	51 479	215	12 333	92	18 446	85 950	19	
20	Castelletto Po	549	5	75	6 589	183	815	7 667	500	1 036	1 850	2 927	300	300	457	6 840	531	296	307	7 974	20	
21	Cecina	536	202	20	2 543	337	2 424	5 326	163	860	1 110	1 865	1 752	150	375	10	8	6 293	767	346	6 639	21	
22	Cervesina	2 160	184	220	11 697	1 476	13 577	251	1 300	2 552	5 043	50	300	2 000	30	870	12 396	55	2 536	1 300	800	15 732	22	
23	Cigognola	1 941	90	26 073	2 226	2 749	31 138	2 085	8 210	3 628	3 815	3 112	300	50	2 858	24 058	7 100	20	527	31 685	23	
24	Codevilla	1 918	1 788	80	14 051	1 709	17 628	269	4 659	2 641	4 814	900	1 640	100	2 511	17 534	94	1 550	19 178	24	
25	Corana	1 446	100	19 092	1 272	20 464	80	980	1 506	6 092	1 109	345	60	420	10 523	2 500	12 441	821	23 785	25	
26	Cornale	1 130	700	110	2 220	1 296	10	4 372	145	400	933	2 819	602	250	30	106	5 285	913	270	5 555	26	
27	Corvino San Quirico	1 534	220	12 203	872	32 024	45 319	76	4 933	1 857	5 081	12 844	20 100	1 555	20	1 008	46 974	2 487	1 295	463	1 030	49 299	27	
28	Donatlasco	531	10	3	6 045	135	6 193	1 440	658	1 212	268	210	15	230	4 033	2 160	194	6 297	28	
29	Godiasco	1 785	84	80	16 295	2 399	4 657	24 235	1 289	510	2 592	5 085	8 863	2 000	209	20 408	3 250	577	2 439	26 674	29	
30	Golforenzo	529	10	1	3 800	369	4 180	1 530	628	1 341	200	381	10	50	40	4 180	136	4 316	30	
31	Lirio	472	80	4 592	318	150	5 090	334	1 495	668	1 281	250	1 034	10	15	5 090	250	5 340	31	
32	Mezzana Corti Bottarone	713	37	3 523	909	4 519	47	500	1 407	2 062	400	200	4 616	97	457	5 073	32	
33	Mezzanino	1 838	310	15 970	1 325	17 605	200	2 600	2 331	3 761	3 000	2 160	18	3 535	17 605	1 717	19 322	33	
34	Montalto Pavese	1 351	44	50	17 764	869	18 727	1 400	2 165	1 781	2 924	1 500	600	1 300	170	2 416	14 256	3 700	771	772	19 499	34	
35	Montebello	1 981	272	20	14 807	1 451	16 553	383	3 175	2 081	6 088	2 600	100	990	110	1 081	16 553	1 350	17 903	35	
36	Montecalvo Versiggia	1 318	20	15 657	836	16 513	2 775	1 166	1 716	2 366	8 000	350	23	20	116	16 532	19	316	16 848	36	
37	Montescano	785	10	50	12 833	347	1 936	15 226	731	2 040	638	1 618	5 744	1 596	10	1 358	13 735	1 500	9	157	15 392	37	
38	Montesegale	1 032	8	30	8 315	834	3 352	12 539	2 289	1 660	1 118	2 113	3 634	100	1 500	58	12 477	62	500	13 039	38	
39	Montù Beccaria	3 955	207	120	53 045	3 598	5 400	62 370	3 161	15 172	9 061	9 845	6 300	200	1 100	500	650	5 959	51 948	10 613	191	1 885	64 446	39	
40	Montù Berchielli	305	4	2 404	103	2 511	80	410	1 308	1 000	169	30	2 997	486	112	3 109	40	
41	Montù dei Gabbi	2 887	176	300	22 248	2 029	765	25 518	5 466	3 625	5 025	5 533	5 888	232	110	4 178	30 059	4 000	8 541	1 649	35 708	41	
42	Mornico Losanna	1 334	30	21 307	1 000	264	22 601	2 787	4 150	1 854	4 256	600	553	40	3 348	17 588	4 678	335	1 100	23 701	42	
43	Oliva Gessi	440	1 510	10	3 727	115	5 362	360	1 000	1 246	1 887	200	720	5 413	51	250	5 663	43	
44	Pancarana	692	30	60	16 239	227	16 556	60	900	1 160	3 701	4 000	200	210	10 231	6 255	75	145	474	17 105	44	
45	Pietra de' Giorgi	2 036	1 027	135	22 336	2 118	1 160	26 776	2 712	3 975	1 923	3 600	7 389	850	1 078	30	3 426	21 983	1 793	304	27 080	45	
46	Pinarolo Po	1 371	10	36	12 467	1 235	13 748	312	2 050	1 996	4 225	200	506	49	3 179	12 517	1 371	140	487	14 375	46	
47	Pizzale	1 137	51	10	10 493	297	10 851	275	1 500	1 237	3 472	2 140	300	300	600	9 888	1 270	307	417	11 575	47	
48	Pizzo Corno	573	5	8 439	261	1 020	9 725	400	711	2 006	1 781	500	500	30	5 927	2 341	1 457	355	10 080	48	
49	Port'Albera	1 753	622	300	10 379	3 231	14 532	676	2 150	2 472	3 961	1 136	450	40	3 101	13 986	800	254	980	15 760	49	
50	Rea	876	10	110	4 803	169	5 092	500	1 310	1 825	667	600	1 541	6 446	1 351	372	6 818	50	
51	Redavalle	1 261	120	12 567	1 533	156	14 381	140	1 040	1 596	4 179	700	100	1 600	120	2 200	11 675	3 148	442	348	15 171	51	
52	Retorbido	1 456	850	600	15 927	2 093	1 951	21 433	420	2 000	1 818	5 631	3 500	450	13 809	7 624	1 191	22 624	52	
53	Rivanazzano	2 632	2 222	700	13 732	3 326	20	20 000	668	2 050	3 214	8 397	2 513	84	1 630	18 586	15	1 429	1 664	21 679	53	
54	Robecco Pavese	946	10	20	8 916	504	9 450	210	1 933	1 403	3 768	1 500	581	25	679	10 007	649	1 296	320	11 066	54	
55	Rocca de' Giorgi	407	10	2 609	178																					

Pavia

TAV. I. - Bilanci dei comuni per l'anno

Table with columns: Numero d'ordine, COMUNI, Popolazione presente al 31 dicembre 1881, ENTRATE EFFETTIVE (ORDINARIE, STRAORDINARIE, TOTALE), SPESE (OBBLIGATORIE ORDINARIE, Altre spese), and Totale.

Riepilogo per

Summary table for Pavia province with columns: Numero d'ordine, Comune, and various financial figures.

Circondario di Foligno.

Table for Circondario di Foligno with columns: Numero d'ordine, Comune, and financial data.

Circondario di Orvieto.

Table for Circondario di Orvieto with columns: Numero d'ordine, Comune, and financial data.

1884 riassunti per titoli principali.

Perugia

Main table for Perugia with columns: EFFETTIVE (OBBLIGATORIE STRAORDINARIE, FACOLTATIVE, TOTALE), MOVIMENTO di capitali (ENTRATA, SPESA), DIFFERENZA dei residui (Attiva, Passiva), PARTITE di giro e contabilità speciali, TOTALE generale delle entrate uguali a quello delle spese, and Numero d'ordine.

circondari.

Summary table for Perugia districts with columns: Numero d'ordine, Comune, and financial data.

DI PERUGIA.

Table for Perugia with columns: Numero d'ordine, Comune, and financial data.

Perugia

TAV. I. - Bilanci dei comuni per l'anno 1884 riassunti per titoli principali.

Perugia

N. d'ordine	COMUNI	Popolazione presente al 31 dicembre 1881	ENTRATE EFFETTIVE					SPESE EFFETTIVE										MOVIMENTO di capitali		DIFFERENZA dei residui		PARTITE di giro e contabilità speciali	TOTALI generale delle entrate uguali a quello delle spese	Numero d'ordine			
			ORDINARIE				STRAORDINARIE	TOTALE	OBBLIGATORIE ORDINARIE				OBBLIGATORIE STRAORDINARIE			FACOLTATIVE			TOTALE	della ENTRATA	della SPESA				Attiva	Passiva	
			Rendite patrimoniali	Dazio di consumo comunale	Sovrintendenza sui terr. e sui fabbricati	Altre entrate			Oneri patrimoniali	Opere pubbliche	Istruzione pubblica	Altre spese	Opere pubbliche	Istruzione pubblica	Altre spese	Opere pubbliche	Istruzione pubblica	Altre spese									Opere pubbliche
8	Monteleone d'Orvieto.....	1 978	2 098	900	3 124	9 413	2 910	18 595	985	2 550	2 603	5 747	6 178	975	122	4 452	23 612	6 470	3 000	1 637	1 899	28 511	8	
9	Orvieto.....	15 931	13 031	56 950	91 105	52 621	28 323	212 030	43 355	12 859	22 737	59 714	31 090	1 000	4 426	18 725	34 291	228 180	25 616	13 850	25 616	54 222	321 868	10	
10	Pacciano.....	1 273	910	250	5 735	3 812	850	11 587	1 068	1 050	1 116	3 572	1 800	32	2 974	11 612	25	1 686	13 298	9	
11	Parrano.....	993	401	168	4 823	4 714	2 695	12 711	152	1 140	1 135	5 177	2 890	320	800	210	220	12 074	660	1 300	913	14 287	11	
12	Piegara.....	4 371	3 685	1 150	16 090	17 493	483	38 811	3 593	3 880	6 485	11 025	1 200	100	6 881	515	11 914	45 533	66 542	63 621	3 804	3 563	112 720	12	
13	Porano.....	1 092	812	715	5 537	3 311	1 772	12 180	789	1 310	1 126	3 744	1 913	120	881	30	1 792	11 735	1 811	2 289	937	14 961	13	
14	San Vennanzo.....	2 140	38	770	3 860	8 075	267	13 010	276	1 703	2 123	4 318	615	20	897	272	3 285	13 539	529	1 602	15 141	14	
15	San Vito in Monte.....	1 632	200	3 103	7 575	7 053	17 931	300	1 570	1 877	3 894	9 238	1 200	500	87	3 201	21 867	3 436	1 146	22 513	15	
	TOTALE.....	48 844	31 671	71 553	222 740	100 103	68 659	587 740	75 148	36 573	63 906	158 949	79 694	6 640	39 009	2 810	32 733	90 187	585 919	116 271	111 383	18 939	25 616	93 816	816 799		
Circondario di Perugia.																											
1	Baschi.....	5 128	4 456	1 500	8 319	23 398	8 400	46 103	2 931	2 250	5 199	9 673	9 174	2 251	3 216	800	10 221	45 715	513	981	83	3 183	49 882	1	
2	Bastia.....	3 731	1 061	2 127	10 418	8 018	908	22 535	6 133	3 360	3 823	8 936	4 665	1 750	395	7 102	36 061	8 580	10 514	15 463	5 935	52 513	2	
3	Bettone.....	2 999	719	2 599	5 452	8 863	210	17 801	818	2 089	2 024	5 574	40	5	873	1 315	436	5 011	18 185	119	500	2 279	20 583	3	
4	Castiglione del Lago.....	10 838	2 606	4 222	53 373	29 217	9 498	98 916	6 213	7 619	11 310	20 959	15 866	50	10 026	3 389	712	17 207	92 831	9 297	3 202	9 086	111 234	4	
5	Citerna.....	2 569	713	100	15 751	8 920	7 062	32 576	1 089	2 470	3 383	10 230	7 797	650	1 150	1 400	3 668	31 839	580	157	1 650	34 226	5	
6	Città di Castello.....	24 002	6 662	9 520	101 781	65 405	10 532	193 900	16 657	10 370	17 747	57 886	9 674	500	5 631	11 227	26 144	27 757	183 593	100	10 407	62 500	256 500	6
7	Collazzone.....	2 725	493	300	9 514	12 999	5 530	28 707	3 058	1 920	2 905	5 494	7 050	810	210	4 645	26 092	2 415	200	2 063	30 770	7	
8	Corciano.....	4 499	1 595	771	11 112	13 017	650	27 295	911	4 450	4 160	8 021	2 164	1 623	450	6 057	27 839	3 670	3 850	814	3 746	35 435	8	
9	Ostacciano.....	1 793	710	660	5 369	6 359	3 551	16 632	455	425	2 229	8 080	2 541	615	100	561	14 836	2 896	1 100	1 489	19 221	9	
10	Deruta.....	5 096	1 120	4 027	18 382	13 499	4 012	41 061	1 951	5 485	5 486	9 369	3 000	500	6 416	690	319	7 973	41 192	1 166	1 297	3 871	46 229	10	
11	Fratte Todina.....	1 328	300	159	6 180	4 815	1 934	13 409	390	1 000	1 317	3 562	2 812	1 662	370	20	2 384	13 517	103	1 599	15 116	11	
12	Gubbio.....	23 316	4 117	10 500	70 551	89 599	30 770	205 519	19 969	11 959	14 250	57 645	31 370	10 319	1 863	16 593	35 312	199 211	500	7 823	1 030	33 727	240 767	12	
13	Lisciano Niccone.....	1 899	50	7 519	4 718	318	12 605	250	1 329	1 278	3 618	521	300	1 378	1 009	115	2 825	12 605	792	13 397	13	
14	Magione.....	6 927	681	2 330	29 765	17 136	6 860	56 805	1 226	4 837	6 168	15 246	13 556	50	3 182	1 300	50	10 340	55 948	2 168	1 311	6 642	64 758	14	
15	Marsciano.....	11 626	2 664	4 733	59 505	38 982	5 759	91 638	9 299	12 320	9 939	20 712	119 321	6 942	2 311	900	14 844	187 588	117 854	21 904	9 783	219 275	15	
16	Massa Martana.....	4 396	6 038	3 706	6 285	12 835	6 300	35 131	3 221	1 460	3 444	9 741	7 651	2 770	2 650	110	7 987	39 010	4 038	132	5 559	44 731	16	
17	Montecastello di Vibio.....	1 903	2 445	370	9 331	8 319	2 610	23 078	4 528	1 233	1 831	4 989	3 498	450	1 259	20	3 149	21 287	2 541	750	1 987	25 815	17	
18	Montone.....	2 358	2 178	250	11 190	6 753	657	21 037	1 592	1 270	1 436	7 596	1 050	2 647	290	5 010	20 801	3 219	17	4 125	28 162	18	
19	Panicale.....	4 001	1 782	600	18 090	11 875	4 070	39 327	2 318	1 289	5 505	12 538	388	911	1 841	200	10 830	35 790	4 650	1 113	3 934	44 394	19	
20	Passignano.....	3 421	2 082	1 136	12 910	7 181	3 390	26 732	908	1 275	3 468	8 635	4 954	1 160	750	412	6 183	27 715	1 013	2 376	30 121	20	
21	Perugia.....	51 354	66 359	311 185	275 130	169 127	126 811	918 612	115 410	59 722	51 921	335 131	121 456	1 593	49 825	51 770	139 280	27 599	953 718	12 015	35 576	28 637	244 818	1 234 142	21	
22	Pietralunga.....	4 053	186	903	11 825	11 519	8 201	32 639	1 193	1 003	2 355	8 999	8 406	900	1 200	100	5 966	30 119	2 632	121	1 021	33 772	22	
23	San Giustino.....	4 700	102	400	25 990	8 675	7 848	42 925	726	2 999	6 355	11 337	9 918	2 350	800	350	6 260	41 125	2 000	200	2 613	45 768	23	
24	Sehoggia e Pascelup.....	2 222	1 715	1 919	6 695	11 701	3 993	26 086	3 121	1 010	2 938	7 311	2 938	400	700	888	1 540	5 508	26 354	208	1 010	1 100	2 710	30 104	24	
25	Todi.....	15 325	3 166	23 039	71 665	63 112	51 314	212 257	10 116	10 425	16 194	35 466	52 859	500	9 360	4 750	18 360	18 610	176 560	38 677	3 090	24 469	239 726	25	
26	Torgiano.....	3 393	553	2 070	8 569	10 149	2 723	24 055	667	3 295	2 815	6 863	4 718	556	364	4 686	23 964	91	3 161	27 219	26
27	Tuoro.....	2 823	183	702	10 285	5 603	680	17 450	111	1 325	3 163	5 415	476	2 588	500	232	3 970	17 780	330	973	18 753	27	
28	Umbertide.....	11 472	2 118	7 000	49 815	28 916	1 125	89 031	5 939	6 059	9 325	22 267	1 500	100	4 800	6 034	8 650	20 092	84 766	6 768	2 500	11 700	103 234	28	
29	Valfabbrica.....	2 340	1 398	1 777	7 621	6 891	4 100	21 703	539	400	2 562	6 042	4 034	50	2 343	110	4 126	20 236	290	167	1 500	2 085	23 988	29	
	TOTALE.....	222 218	118 092	398 565	921 350	710 601	319 888	2 468 559	221 619	164 639	204 475	727 308	443 630	8 616	135 721	96 547	217 562	286 183	2 506 380	147 678	171 622	63 612	1 874	459 959	3 139 835		
Circondario di Rieti.																											
1	Ascroa.....	987	3 780	2 759	3 552	2 110	12 201	1 615	230	2 391	3 188	2 411	460	1 900	6	1 210	13 351	1 000	500	650	1 493			

Numero d'ordine	COMUNI	Popolazione presente al 31 dicembre 1881	ENTRATE EFFETTIVE					SPESA				EFFETTIVE						MOVIMENTO di capitali		DIFFERENZA dei residui		PARTITE di giro e contabilità speciali	TOTALE generale delle entrate uguali a quello delle spese	Numero d'ordine		
			ORDINARIE				STRAORDINARIE	TOTALE	OBBLIGATORIE ORDINARIE				OBBLIGATORIE STRAORDINARIE			FACOLTATIVE			della ENTRATA	della SPESA	A' tiva				Passiva	
			Rendite patrimoniali	Dazio di consumo comunale	Sovrimposta sul terr. e sui fabbricati	Altre entrate			Oneri patrimoniali	Opere pubbliche	Istruzione pubblica	Altre spese	Opere pubbliche	Istruzione pubblica	Altre spese	Opere pubbliche	Istruzione pubblica	Altre spese								TOTALE
4	Cantalupo in Sabina.....	919	100	1 555	3 500	3 193	2 307	10 655	78	438	1 186	3 182	2 152	497	3 122	10 655	1 782	12 437	4
5	Casaprota.....	1 132	813	116	3 851	5 170	3 435	13 415	470	90	1 496	5 186	4 974	20	1 878	34	14 148	2 800	2 067	959	17 174	5
6	Castel di Torà.....	1 524	2 315	250	2 507	8 834	4 428	18 334	1 879	120	1 903	7 941	3 030	1 287	6	84	16 250	2 638	574	2 008	20 916	6
7	Castelnovo di Farfa.....	820	1 728	600	5 586	2 065	1 374	11 353	603	1 075	1 141	3 995	1 598	50	1 898	30	2 278	12 668	1 315	1 466	14 134	7
8	Collalto.....	1 255	5 218	1 774	2 433	4 899	3 071	17 397	1 253	50	1 773	3 416	3 075	3 345	20	2 028	11 960	403	2 034	1 119	18 516	8
9	Collechio.....	400	3 049	50	336	13	1 645	5 093	150	109	578	1 508	959	10	626	25	3 965	1 128	265	5 358	9
10	Collevecchio.....	1 723	4 301	550	3 014	9 311	1 217	18 393	1 871	1 390	3 313	8 682	1 490	50	743	65	1 162	18 676	150	203	336	1 540	20 419	10
11	Concerviano.....	1 134	568	398	2 558	8 076	2 550	14 150	1 420	350	1 925	4 742	3 653	20	1 919	30	100	14 159	25	16	1 359	15 534	11
12	Configui.....	862	811	165	2 581	5 088	2 797	11 445	1 003	400	1 934	3 444	3 013	50	609	355	2 760	13 568	3 449	51	1 275	1 017	15 941	12
13	Contigliano.....	3 216	10 246	948	9 745	13 025	10 199	44 151	4 769	1 610	4 920	14 805	21 400	650	1 513	250	2 401	55 318	13 060	894	1 002	6 976	64 190	13
14	Cottanello.....	1 157	16 142	616	226	2 194	2 375	21 583	9 020	1 500	64	5 549	1 086	3 072	6	4 438	24 685	6 335	3 823	590	1 774	30 282	14
15	Fara in Sabina.....	2 363	16 126	1 890	10 761	5 292	4 425	38 494	6 815	4 130	3 973	7 818	6 788	500	1 759	260	90	7 761	39 891	100	1 500	5 570	45 564	15
16	Forano.....	1 324	3 382	1 100	3 728	5 755	3 651	17 619	2 602	410	1 958	3 688	4 075	300	1 625	46	3 605	18 309	4 341	1 421	2 230	1 420	23 380	16
17	Frasso Sabino.....	600	1 130	450	1 491	1 905	1 290	6 269	50	210	1 221	2 761	1 079	200	632	6	90	6 249	692	6 961	17
18	Greccio.....	1 761	4 209	30	7 178	7 691	3 778	22 886	2 973	1 500	1 993	9 068	4 047	64	410	507	20 562	2 324	1 783	24 669	18
19	Labro.....	1 517	2 418	800	7 570	5 670	3 464	19 952	1 960	1 810	2 383	6 953	3 655	50	2 044	80	445	19 380	1 899	1 327	1 784	23 063	19
20	Longone Sabino.....	1 708	6 042	300	3 451	7 604	4 269	21 657	2 076	230	2 916	5 370	10 152	9 604	20	2 550	32 918	20 100	8 839	1 294	43 051	20
21	Magliano Sabino.....	3 018	6 220	3 600	23 653	11 789	4 093	49 955	4 312	2 993	5 047	12 345	7 201	100	1 380	2 800	1 010	9 236	46 924	78	2 953	5 487	55 442	21
22	Marcecelli.....	620	544	15	926	4 217	396	6 098	282	1 013	3 292	993	816	6	6 402	48	352	603	7 053	22
23	Mompeo.....	698	1 128	500	2 891	3 150	1 165	8 834	629	170	1 136	2 263	939	1 726	193	16	2 085	9 157	50	273	1 008	10 165	23
24	Montasola.....	581	1 616	80	903	1 963	3 422	7 990	652	300	796	4 654	3 380	230	71	140	10 223	10 750	9 128	611	1 149	20 500	24
25	Montebuono.....	1 399	2 007	875	7 809	5 492	2 539	18 713	750	600	2 409	4 118	4 366	100	660	56	3 783	16 842	9 507	11 378	1 370	29 590	25
26	Monteleone Sabino.....	1 612	3 590	650	4 812	8 001	2 430	20 033	1 785	1 010	1 773	5 055	3 272	2 000	200	26	2 770	17 891	150	3 315	973	1 459	22 665	26
27	Montenero in Sabina.....	572	1 953	57	962	1 986	899	5 857	1 304	250	587	1 508	1 023	270	6	1 185	6 133	9	285	365	6 507	27
28	Monte San Giovanni in Sabina.....	1 102	2 462	133	1 479	7 807	130	12 911	3 595	600	1 049	3 436	2 068	10	493	6	2 410	13 667	2 300	849	205	559	15 075	28
29	Montopoli in Sabina.....	1 480	16 958	1 612	4 412	3 518	1 430	27 960	12 037	1 697	2 029	8 342	814	1 231	381	61	534	27 176	1 602	818	2 517	31 395	29
30	Morro Reatino.....	584	2 200	350	2 296	2 433	1 819	9 098	676	511	1 305	3 470	8 169	50	358	30	50	14 619	5 100	394	815	479	15 492	30
31	Nespolo.....	691	4 740	50	425	37	1 674	6 926	593	100	652	3 037	1 528	913	6	185	7 014	206	294	439	7 659	31
32	Orvinio.....	1 544	10 118	800	3 024	5 525	4 662	24 129	3 512	2 150	1 918	5 312	4 230	3 405	350	111	3 095	24 113	1 600	1 584	5 115	30 828	32
33	Paganico.....	629	1 160	390	2 872	3 852	1 374	9 558	545	100	747	3 705	1 137	200	1 541	6	110	8 091	615	852	531	10 089	33
34	Petescia.....	896	2 675	320	992	4 610	2 260	10 767	747	465	1 052	3 230	3 001	1 773	1 633	46	1 084	13 034	233	2 500	853	14 120	34
35	Poggio Bastone.....	1 323	4 740	100	5 955	2 610	2 907	16 312	3 781	1 394	1 693	3 081	3 683	25	1 281	2 668	17 611	55	1 354	1 125	18 791	35
36	Poggio Catino.....	1 120	2 209	510	19 349	2 601	2 531	18 200	2 031	470	1 083	6 259	3 371	2 554	150	40	294	16 252	2 608	660	1 644	20 504	36
37	Poggio Fidoni.....	1 479	4 345	100	3 842	8 453	840	17 380	3 956	1 572	1 842	3 955	2 691	1 097	50	6	3 743	18 912	2 200	1 115	447	1 054	21 081	37
38	Poggio Mirteto.....	2 748	6 959	11 475	13 424	8 410	11 611	54 909	9 383	1 265	7 601	11 605	6 040	300	870	350	9 345	8 145	54 904	200	205	10 405	65 514	38
39	Poggio Molano.....	1 828	3 005	1 100	6 066	6 598	4 598	21 367	241	800	2 473	7 834	4 014	3 451	285	3 820	22 918	38	1 589	2 640	25 596	39
40	Poggio Nativo.....	1 145	1 689	890	1 996	3 678	313	8 566	983	550	707	3 325	228	440	410	2 255	8 898	332	1 446	10 344	40
41	Poggio San Lorenzo.....	663	398	550	2 278	3 059	1 831	8 116	203	600	1 013	2 529	1 648	30	2 631	40	1 142	9 836	394	2 114	928	11 158	41
42	Pozzaglia.....	1 365	12 735	200	4 117	1 150	3 338	21 540	1 853	800	2 783	5 034	19 392	684	2 627	241	2 808	36 282	18 000	2 158	1 100	919	40 459	42
43	Rieti.....	16 822	10 622	174 095	46 351	52 829	33 067	316 904	19 616	15 400	23 880	88 468	25 169	2 800	22 094	238 789	44 891	56 002	537 139	309 350	97 710	8 535	96 030	730 879	43
44	Rivodutri.....	1 357	3 813	609	3 500	3 901	2 854	14 668	1 552	1 005	1 869	4 441	3 365	250	700	26	2 760	15 968	650	1 950	997	17 615	44
45	Roccantica.....	808	5 642	1 263	2 418	3 805	3 787	16 915	1 455	1 331	1 276	4 375	2 153	1 452	927	50	2 474	15 493	1 422	898	17 813	45
46	Rocca Sinibalda.....	1 966																								

Numero d'ordine	COMUNI	Popolazione presente al 31 dicembre 1881	ENTRATE EFFETTIVE					SPESA					EFFETTIVE				MOVIMENTO di capitali		DIFFERENZA del residui		PARTITE di giro e contabilità speciali	TOTALE generale delle entrate uguali a quello delle spese	Numero d'ordine			
			ORDINARIE				STRAORDINARIE	TOTALE	OBBLIGATORIE ORDINARIE				OBBLIGATORIE STRAORDINARIE			FACOLTATIVE			della ENTRATA	della SPESA				Attiva	Passiva	
			Rendite patrimoniali	Dazio di consumo comunale	Sovrimposta sui terr. e sul fabbricati	Altre entrate			Oneri patrimoniali	Opere pubbliche	Istruzione pubblica	Altre spese	Opere pubbliche	Istruzione pubblica	Altre spese	TOTALE	Opere pubbliche	Istruzione pubblica								Altre spese
54	Torri in Sabina.....	1 831	2 611	1 835	8 165	5 407	470	18 488	2 016	510	2 164	6 501	730	150	535	140	3 276	16 072	120	2 118	418	2 729	21 337	54
55	Vacone.....	441	1 422	250	1 587	1 658	2 107	7 024	496	150	559	2 695	1 706	10	1 020	50	36	725	7 447	827	1 250	1 049	9 323	55
56	Vareo Sabino.....	788	2 763	100	3 327	3 802	2 827	12 819	1 824	260	1 546	5 126	2 287	1 663	6	97	12 809	300	1 365	1 055	710	14 914	56
	TOTALE.....	87 014	250 752	218 967	293 594	326 594	200 633	1 290 450	146 868	63 833	127 269	380 555	297 354	7 818	105 462	265 608	59 185	173 577	1 627 469	597 519	200 279	45 398	15 619	200 411	2 043 868	
Circondario di Spoleto.																										
1	Bevagna.....	5 003	1 226	5 000	30 657	17 298	10 550	64 731	1 585	5 540	6 983	19 769	12 029	3 118	400	7 105	7 888	64 417	460	146	8 522	73 399	1
2	Campello sul Clitunno.....	1 430	5 386	475	6 512	5 277	500	18 150	4 352	700	2 335	4 925	2 097	150	4 200	18 759	1 076	3 590	3 123	1 815	24 194	2
3	Cascia.....	4 469	17 947	3 259	17 950	30 856	12 780	82 792	15 391	2 200	6 050	21 435	14 634	50	5 760	505	2 760	68 785	17 809	15 303	16 513	10 534	111 155	3
4	Castel Ritaldi e San Giovanni.....	1 691	493	749	5 923	5 192	5 165	17 522	650	1 216	1 895	8 434	5 775	1 080	80	595	19 725	400	523	2 326	1 006	21 254	4
5	Cerreto di Spoleto.....	1 898	10 504	200	1 205	9 487	11 904	33 300	3 213	2 850	3 496	10 904	12 527	2 089	2 400	30	689	38 198	2 700	76	2 274	2 921	41 195	5
6	Ferentillo.....	2 565	5 307	600	4 382	5 085	8 498	23 872	3 516	1 970	4 021	10 741	8 317	1 126	117	3 144	32 952	5 325	654	4 409	1 137	34 743	6
7	Giano dell'Umbria.....	1 694	997	410	7 514	8 849	3 311	21 111	4 671	1 500	1 629	4 595	8 275	1 250	1 000	20	3 535	26 475	1 108	1 355	5 611	1 498	29 828	7
8	Gualdo Cattaneo.....	3 462	1 095	267	19 835	13 513	11 593	49 303	3 426	2 100	3 886	13 128	20 870	250	980	500	50	160	45 350	4 689	736	2 498	52 537	8
9	Montefalco.....	5 102	2 572	2 880	27 350	16 864	4 463	54 129	4 304	5 602	6 304	14 696	6 480	50	2 271	1 800	10 401	51 818	2 311	6 662	60 791	9
10	Monteleone di Spoleto.....	1 563	878	1 620	2 112	12 601	10 369	27 580	311	1 500	3 143	5 550	10 329	100	1 015	1 400	200	4 020	27 568	422	434	3 169	31 162	10
11	Norcia.....	8 733	10 516	12 000	43 984	54 048	25 651	146 199	20 270	6 563	14 427	32 806	21 863	9 850	11 710	17 523	135 012	342 000	353 692	505	33 146	521 850	11
12	Poggiolomo.....	836	12 893	900	3 847	41 251	58 891	3 985	1 850	2 735	8 289	41 087	858	20	700	59 524	633	1 199	60 723	12
13	Preoli.....	2 698	2 000	11 217	10 816	11 152	38 185	3 527	3 850	8 325	14 096	4 364	50	6 955	41 167	1 051	4 033	4 633	46 851	13
14	S. nt'Anatolia di Naveo.....	1 187	14 489	2 512	4 154	1 707	22 862	6 467	790	3 150	7 170	1 114	4 629	1 803	160	727	26 010	1 473	27	1 792	1 474	27 511	14
15	Scheggino.....	679	1 110	392	1 650	3 241	1 053	7 446	933	150	1 572	2 125	800	20	622	225	20	1 317	7 784	100	89	327	621	8 494	15
16	Sellano.....	2 709	14 432	422	6 010	16 114	8 141	45 179	5 140	800	5 508	17 797	8 787	100	2 841	1 986	1 160	1 060	45 179	2 000	2 000	2 677	49 856	16
17	Spoleto.....	21 507	16 228	85 903	143 732	96 403	24 040	366 396	78 284	25 076	101 175	94 418	6 100	2 500	24 517	19 700	5 683	51 388	408 811	19 453	61 988	116 322	544 616	17
18	Trevi.....	5 205	4 272	4 062	27 922	15 428	1 664	53 348	3 246	4 106	6 039	24 184	900	1 750	2 000	5 050	4 836	52 111	2 560	4 509	772	8 184	64 804	18
19	Vallo di Nera.....	905	2 760	1 366	7 026	1 138	12 290	1 309	450	1 840	6 128	6 121	844	122	16 814	5 540	1 016	821	18 651	19
	TOTALE.....	73 336	123 105	120 269	362 763	336 129	200 930	1 143 196	161 053	68 490	180 038	315 329	200 104	3 070	71 061	31 414	33 910	122 020	1 186 489	382 453	411 232	88 585	16 513	208 880	1 823 114	
Circondario di Terni.																										
1	Aquasparta.....	3 599	5 309	2 800	6 873	17 236	1 981	34 199	4 030	1 770	4 985	9 000	1 800	100	5 295	200	800	8 219	36 199	4 000	2 000	3 868	42 067	1
2	Alviano.....	908	1 444	900	6 270	3 080	2 514	11 208	2 277	209	1 003	5 993	4 379	119	85	143	14 208	1 015	15 223	2
3	Amelia.....	8 885	10 392	31 000	34 350	32 412	5 602	113 756	12 925	6 840	15 660	32 007	857	5 950	19 916	12 850	107 005	7 692	14 688	245	14 551	136 244	3
4	Arrone.....	2 139	6 440	1 900	5 268	8 775	4 348	26 731	4 544	725	3 898	7 979	3 772	530	71	4 112	25 631	1 100	987	27 718	4
5	Attigliano.....	713	1 694	1 148	3 081	3 060	5 198	14 181	1 696	350	1 100	4 781	3 387	20	554	10 000	180	42	22 110	17 550	9 812	191	856	32 778	5
6	Calvi dell'Umbria.....	2 181	1 517	1 210	23 591	16 471	10 607	53 426	18 856	660	2 001	7 833	11 147	628	232	3 221	41 578	22 585	31 433	3 875	79 886	6
7	Cesi.....	2 487	12 835	1 218	10 000	10 840	10 887	45 810	4 952	1 800	3 060	13 321	14 813	520	90	850	39 406	6 404	2 772	48 582	7
8	Collescipoli.....	2 236	516	767	8 363	8 331	328	18 308	1 129	1 020	1 988	9 898	1 375	1 391	60	864	17 725	1 590	1 007	2 864	22 170	8
9	Collestatte.....	789	4 885	2 500	2 762	296	10 413	2 810	470	686	3 384	300	630	36	1 825	10 141	1 236	934	1 038	12 415	9
10	Giove.....	1 234	2 272	362	4 874	4 809	1 859	14 167	2 063	750	1 292	4 526	2 769	855	195	2 598	15 039	872	1 540	16 579	10
11	Guarda.....	1 456	290	6 195	4 818	753	12 056	837	620	1 431	3 145	80	603	646	145	3 065	10 572	5 159	7 000	357	1 066	18 638	11
12	Lugnano in Teverina.....	1 715	2 127	1 200	4 558	8 089	410	16 384	1 780	3 988	1 982	5 070	468	1 044	700	152	4 157	19 341	468	450	2 939	2 668	22 459	12
13	Monteastrilli.....	5 289	1 348	1 600	8 271	21 090	3 657	38 966	1 813	3 444	4 089	17 700	5 304	1 201	2 750	1 665	37 966	1 000	2 333	41 299	13
14	Montefranco.....	1 249	641	320	2 518	4 750	816	9 045	394	355	1 442	3 907	200	50	240	250	407	2 090	10 235	50	269	1 409	705	11 209	14
15	Narni.....	11 671	2 164	27 000	62 360	48 856	25 732	166 112	16 954	12 044	19 130	39 344	27 052	100	7 350	2 360	7 484	25 428	157 246	684	9 550	18 084	184 880	15
16	Otricoli.....	1 522	3 955	3 270	6 813	5 561	3 233	22 832	2 345	544	2 207	6 159	3 071	15	526	15	1 270	6 883	23 035	7 801	7 598	1 848	32 481	16
17	Papigno.....	1 521	917	389	3 271	2 885	270	7 723	809	300	1 326	2 538	550	2 200	7 523	200	701	8 424	

Numero d'ordine	COMUNI	Popolazione presente al 31 dicembre 1881	ENTRATE EFFETTIVE					SPESA				EFFETTIVE						MOVIMENTO di capitali		DIFFERENZA del residuo		PARTITE di giro e contabilità speciali	TOTALE generale delle entrate uguale a quello delle spese	Numero d'ordine				
			ORDINARIE			STRAORDINARIE	TOTALE	OBBLIGATORIE ORDINARIE				OBBLIGATORIE STRAORDINARIE			FACOLTATIVE			TOTALE	della ENTRATA	della SPESA	Attiva				Passiva			
			Rendite patrimoniali	Dazio di consumo comunale	Sovrimposta sul terr. e sui fabbricati			Altre entrate	Oneri patrimoniali	Opere pubbliche	Istruzione pubblica	Altre spese	Opere pubbliche	Istruzione pubblica	Altre spese	Opere pubbliche	Istruzione pubblica									Altre spese	della ENTRATA	della SPESA
19	Piediluco	1 051	3 802	937	4 739	2 848	120	12 506	2 475	350	936	6 737	650	1 008	112	198	12 466	465	2 006	1 501	531	15 003	19		
20	Polino	402	6 210	526	510	1 093	8 339	2 019	500	710	3 938	4 000	438	51	11 656	2 500	50	867	161	11 867	20		
21	San Gemini	2 191	1 261	1 350	4 319	6 576	155	13 661	414	325	1 944	8 055	812	571	110	1 030	897	14 161	500	4 144	18 305	21		
22	Stroncone	3 351	3 998	1 000	5 865	14 130	6 545	31 538	4 429	5 010	5 427	9 476	8 063	200	1 000	300	7 391	41 296	2 800	730	7 688	2 429	44 455	22		
23	Terni	15 853	20 506	229 300	103 547	64 080	38 278	453 711	119 521	14 068	22 357	113 836	93 710	500	13 552	59 786	42 920	479 751	1 067	22 005	44 978	112 623	614 379	23		
24	Torre Orsina	366	2 070	125	1 664	1 707	5 857	11 423	755	549	1 425	2 815	5 221	25	220	40	67	11 117	1 131	678	762	307	12 864	24		
	TOTALE	73 700	97 318	308 372	322 281	300 267	132 486	1 160 751	211 110	56 919	101 334	323 402	194 667	1 613	44 432	14 643	95 251	134 516	1 178 387	73 955	120 243	61 683	762	181 633	1 481 025			

Riepilogo per

circondari.

9	Foligno	66 918	46 512	151 788	312 585	246 803	73 256	830 911	109 473	50 162	74 596	247 598	115 230	2 510	59 874	8 220	72 845	91 202	831 710	118 829	90 993	15 001	33 011	216 015	1 180 819	9
15	Orvieto	48 811	31 671	71 553	222 719	190 108	68 659	587 719	75 148	36 573	63 900	158 949	79 694	6 610	39 009	2 810	32 733	90 487	585 919	116 274	111 388	18 939	25 616	93 816	816 799	15
27	Perugia	222 218	118 092	398 565	921 350	710 661	319 888	2 463 556	221 649	164 689	204 475	727 308	443 630	8 616	135 721	96 517	217 562	285 183	2 506 330	147 678	171 622	63 612	1 871	459 959	3 139 835	29
56	Rieti	87 014	250 752	218 967	293 591	326 591	200 633	1 299 450	146 803	63 833	127 269	380 555	297 354	7 818	105 462	265 603	59 185	173 577	1 627 469	507 519	200 279	45 393	15 610	200 111	2 013 808	56
10	Spoleto	73 336	123 105	120 269	362 763	336 129	200 930	1 143 196	161 053	68 490	180 038	315 329	200 101	3 070	71 051	31 414	33 910	122 020	1 186 489	382 453	411 232	83 585	16 513	208 880	1 823 114	19
21	Terni	73 700	97 348	308 372	322 281	300 267	132 486	1 160 751	211 110	56 919	101 334	323 402	194 667	1 613	44 932	14 643	95 251	134 516	1 178 387	73 955	120 243	61 683	762	181 633	1 481 025	21
152	Totale della provincia	572 060	670 480	1 269 514	2 435 232	2 110 562	995 852	7 431 640	925 241	440 666	751 618	2 153 141	1 330 619	30 237	456 059	419 242	511 486	897 985	7 916 414	1 346 708	1 114 757	296 248	93 425	1 360 804	10 485 400	152

115 230	2 510	59 874	8 220	72 845	91 202	831 710	118 829	90 993	15 001	33 011	216 015	1 180 819	9
79 694	6 610	39 009	2 810	32 733	90 487	585 919	116 274	111 388	18 939	25 616	93 816	816 799	15
443 630	8 616	135 721	96 517	217 562	285 183	2 506 330	147 678	171 622	63 612	1 871	459 959	3 139 835	29
297 354	7 818	105 462	265 603	59 185	173 577	1 627 469	507 519	200 279	45 393	15 610	200 111	2 013 808	56
200 101	3 070	71 051	31 414	33 910	122 020	1 186 489	382 453	411 232	83 585	16 513	208 880	1 823 114	19
194 667	1 613	44 932	14 643	95 251	134 516	1 178 387	73 955	120 243	61 683	762	181 633	1 481 025	21
1 330 619	30 237	456 059	419 242	511 486	897 985	7 916 414	1 346 708	1 114 757	296 248	93 425	1 360 804	10 485 400	152

Circondario di Pesaro.

PROVINCIA DI

PESARO E URBINO.

1	Barchi	1 591	357	277	9 037	6 734	541	16 916	1 264	735	1 788	5 414	2 560	85	854	38	3 280	16 018	1 728	800	990	18 736	1
2	Candelara	1 816	359	325	7 413	6 427	214	11 788	616	3 639	1 095	7 837	450	110	1 699	100	1 016	16 592	332	2 206	769	17 743	2
3	Cartoceto	2 785	499	1 603	9 871	10 269	501	22 743	789	2 628	3 298	6 229	2 233	2 530	740	5 100	23 547	500	1 024	1 328	2 543	27 114	3
4	Fano	21 341	8 079	153 416	121 667	97 480	5 120	385 762	37 477	32 518	22 207	120 637	30 616	300	24 075	86 959	17 920	52 423	425 135	77 333	26 839	11 121	259 857	722 952	4
5	Fierenzuola	1 496	687	312	4 493	4 169	204	9 865	477	470	1 290	4 637	2 303	166	260	2 997	11 997	58	2 190	291	12 316	5
6	Fratte Rosa	1 704	339	432	6 362	7 367	212	11 762	681	1 265	2 045	4 519	678	50	1 385	324	3 550	14 500	732	470	1 612	16 844	6
7	Gabicce	823	316	30	2 220	1 970	3 857	8 393	361	550	654	1 839	5 935	790	20	748	10 917	2 296	529	757	172	11 618	7
8	Ginestreto	1 661	160	175	7 794	7 019	220	13 368	294	4 472	1 796	6 702	2 160	460	50	165	195	16 294	74	1 000	393	16 761	8
9	Gradara	1 989	480	315	7 540	8 554	5 508	22 397	1 345	1 333	2 156	7 659	8 197	2 040	100	104	22 934	909	1 229	857	551	24 714	9
10	Mondavio	2 883	2 208	2 388	14 275	13 055	800	32 726	3 160	1 510	5 038	17 846	2 712	1 155	3 849	35 240	30	679	3 163	6 611	42 530	10
11	Mondolfo	3 783	1 407	3 759	20 821	11 166	619	37 892	805	2 603	4 029	14 138	3 880	2 657	500	2 621	9 082	40 315	2 737	5 250	5 128	48 180	11
12	Montebaruccio	2 781	514	1 929	9 989	10 281	459	23 172	665	5 039	2 595	10 432	2 441	1 441	610	405	1 130	24 758	260	2 735	4 061	2 087	29 580	12
13	Monteciccardo	1 682	455	80	5 570	8 351	2 702	17 158	859	2 689	970	4 034	3 591	50	1 380	80	3 129	16 782	528	152	416	17 726	13
14	Monte l'Abbate	2 086	620	511	7 489	6 583	410	15 643	363	2 330	1 783	4 504	2 487	1 850	65	3 315	16 697	146	1 200	530	17 873	14
15	Montemaggiore al Metauro	1 308	122	941	11 724	4 130	530	17 447	1 037	803	1 129	3 307	3 159	150	3 377	300	77	3 603	16 962	1 867	1 382	1 538	20 367	15
16	Monte Porzio	2 294	315	1 169	8 828	7 000	667	17 979	348	930	2 591	6 236	2 960	400	310	4 632	18 410	1 099	1 560	2 813	22 352	16
17	Novilara	1 467	159	442	5 870	5 475	199	12 145	599	1 254	1 739	6 648	281	849	150	30	196	11 746	499	100	686	12 931	17
18	Orciano di Pesaro	2 460	1 106	3 442	12 798	10 781	353	28 483	571	1 000	4 220	5 989	4 922	1 697	80	362	6 519	25 460	290	3 223	4 505	38 188	18
19	Pergola	8 763	2 364	12 103	52 786	50 781	25 788	143 819	20 012	3 500	10 989	37 152	51 118	3 278	10 762	21 509	158 320	25 780	9 651	1 625	22 697	192 296	19
20	Pesaro	20 909	16 548	168 875	108 706	75 655	50	369 834	120 064	23 832	29 219	116 715	13 033	85 872	69 997	23 907	51 187	533 876	1 088 308	908 853	15 413	666 583	2 124 725	20
21	Pioggie	803	140	600	3																					

Numero d'ordine	COMUNI	Popolazione presente al 31 dicembre 1881	ENTRATE EFFETTIVE					SPESA EFFETTIVE				MOVIMENTO di capitali				DIFFERENZA del residui		PARTITE di giro e contabilità speciali	TOTALE generale delle entrate uguale a quello delle spese	Numero d'ordine						
			ORDINARIE			STRAORDINARIE	TOTALE	OBBLIGATORIE ORDINARIE				OBBLIGATORIE STRAORDINARIE			FACOLTATIVE						della ENTRATA	della SPESA	Attiva	Passiva		
			Rendite patrimoniali	Dazio di consumo comunale	Sovrimposta sui terr. e sui fabbricati			Altre entrate	Oneri patrimoniali	Opere pubbliche	Istruzione pubblica	Altre spese	Opere pubbliche	Istruzione pubblica	Altre spese	Opere pubbliche	Istruzione pubblica								Altre spese	TOTALE
27	Sant'Angelo in Lizzola	1 946	742	780	8 069	7 437	329	17 357	725	13 342	1 949	5 186	1 585	71	705	726	3 600	27 889	10 000	728	1 260	781	29 398	27
28	Serra Sant'Abbondio	1 535	120	700	4 907	8 183	2 813	16 753	2 295	650	1 606	4 074	3 051	100	550	20	2 651	15 000	2 093	340	1 530	18 623	28
29	Serrungarina	2 056	51	250	10 668	8 583	346	19 898	535	2 382	2 124	5 895	1 000	25	470	579	1 460	5 153	19 623	165	410	1 811	21 907	29
30	Sorbolongo	610	275	329	1 798	2 827	141	5 368	225	815	1 016	1 739	350	555	90	766	5 536	55	213	410	6 051	30
31	Tomba di Pesaro	2 923	476	150	12 013	10 822	3 622	27 083	1 251	4 165	2 023	4 843	7 985	2 630	200	4 360	27 427	1 044	1 388	1 195	29 666	31
	TOTALE	106 648	41 778	361 505	525 592	436 180	62 119	1 427 471	204 589	121 811	125 015	450 568	169 206	8 261	155 515	161 775	64 976	221 098	1 082 814	1 219 326	972 183	36 356	28 159	1 001 576	3 684 732	
Circondario di Urbino.																										
1	Acqualagna	2 844	150	1 640	9 569	9 689	1 187	22 235	721	391	2 765	7 083	4 719	540	1 602	1 425	4 313	23 589	1 195	2 549	4 372	29 156	1
2	Apecchio	3 213	143	375	4 321	18 745	453	24 037	145	1 600	2 715	6 835	3 213	50	1 824	177	4 213	20 672	1 150	4 515	2 918	28 105	2
3	Auditore	1 735	590	600	4 966	7 883	3 501	17 540	463	1 293	1 629	3 232	5 704	1 709	250	223	2 705	17 208	1 131	799	1 025	19 864	3
4	Belforte all'Isauro	502	41	157	1 478	3 368	1 735	6 779	54	125	606	1 550	3 012	100	110	11	1 190	6 758	344	323	344	7 446	4
5	Borgo Pace	1 593	100	725	7 630	10 160	235	18 850	173	553	662	3 813	9 699	1 054	260	2 561	18 775	75	1 581	20 431	5
6	Cagli	10 267	11 350	12 500	36 925	46 232	10 158	120 165	6 694	5 967	11 151	33 173	9 313	460	12 445	5 675	9 456	19 359	113 693	2 713	9 185	25 321	148 199	6
7	Cantiano	3 176	1 197	4 250	3 915	14 748	7 470	31 580	1 393	3 479	3 477	12 865	6 857	150	3 180	1 200	510	681	33 292	409	1 738	3 050	3 801	58 831	7
8	Carpegna	1 310	1 879	599	3 101	8 173	8 913	22 668	1 263	342	1 069	4 244	26 450	1 870	100	297	2 846	58 481	31 300	15 509	22	2 986	56 976	8
9	Casteldelci	996	260	530	7 360	3 023	11 173	309	131	687	2 381	3 251	656	400	411	1 357	9 583	2 890	1 300	711	13 184	9
10	Colbordolo	2 517	342	300	13 145	12 551	696	27 037	716	1 377	2 426	4 454	11 806	1 060	109	94	5 113	27 116	267	376	1 391	28 804	10
11	Fermignano	2 579	418	1 975	10 214	11 251	640	21 551	197	432	1 822	6 901	853	325	1 168	3 080	2 102	6 531	22 851	1 806	126	3 152	27 809	11
12	Fossombrone	9 120	3 251	24 479	19 546	47 276	1 220	50	18 412	20 452	1 250	450	1 948	43 782	818	2 676	16 773	64 049	12
13	Frontino	500	52	211	801	2 908	2 368	6 343	30	547	1 608	3 011	1 361	756	7 313	18	988	288	7 619	13
14	Frontone	1 552	85	275	8 667	9 903	575	19 505	1 801	360	1 606	7 858	2 501	250	3 405	190	100	18 071	1 434	781	20 286	14
15	Isola del Piano	1 085	141	400	4 750	5 463	390	11 344	1 011	451	1 116	2 501	1 925	40	288	300	437	2 292	10 361	983	1 181	12 525	15
16	Lunano	777	552	2 448	4 208	2 395	9 603	31	205	1 117	3 709	3 369	266	1 144	150	70	569	10 621	48	1 066	950	11 619	16
17	Macerata Feltria	2 363	680	1 128	12 647	10 805	2 538	27 798	700	2 273	3 894	7 476	1 567	1 530	100	9 146	26 686	112	1 000	10 129	37 927	17
18	Majolo	1 357	1 703	1 782	8 630	182	12 297	1 373	1 523	1 361	3 626	2 988	6 390	200	40	1 399	18 900	68	6 671	1 240	20 208	18
19	Mercatello	2 317	1 646	6 611	13 492	1 538	23 287	70	930	1 675	9 517	2 673	3 998	751	700	2 894	23 118	327	158	2 815	26 260	19
20	Montecalvo in Foglia	819	170	4 803	4 037	1 146	10 156	25	921	722	4 552	4 692	600	706	62	12 280	650	40	1 511	358	12 678	20
21	Monte Corchione	1 236	301	1 112	5 000	8 245	3 659	18 317	179	800	1 256	6 100	8 072	1 118	215	16	17 756	561	879	19 196	21
22	Monte Copioio	1 347	3 058	826	1 489	6 388	2 039	13 800	1 419	1 088	2 143	5 332	4 836	908	400	15	225	16 386	72	2 658	1 679	18 137	22
23	Montefelcino	2 705	175	211	8 932	12 877	905	23 100	341	2 368	2 535	13 047	17 071	2 584	159	976	39 072	25 000	8 951	77	3 066	51 166	23
24	Monte Grimano	2 413	77	832	9 872	14 586	602	25 969	278	1 930	3 601	6 767	3 795	1 684	200	365	5 606	24 226	1 743	2 640	28 609	24
25	Peglio	831	34	49	3 422	4 498	2 583	10 586	61	695	884	2 438	4 166	190	300	58	1 125	9 917	63	606	571	11 157	25
26	Pennabilli	2 875	1 695	929	15 641	20 100	5 509	43 865	5 822	3 090	4 077	9 188	7 992	3 000	2 350	306	5 506	41 331	4 575	2 041	3 219	49 125	26
27	Petriano	862	125	109	3 647	4 259	5 503	13 631	54	550	1 195	2 467	12 753	50	3 925	710	29	1 415	23 138	8 000	613	1 217	281	24 032	27
28	Pian di Castello	752	9	5	3 087	4 701	1 449	9 251	35	687	967	2 694	4 510	474	24	20	37	9 448	385	582	472	10 305	28
29	Pian di Meleteo	1 810	542	580	3 975	7 876	5 331	18 304	777	250	1 682	6 958	7 907	100	1 121	51	910	19 789	626	2 111	1 118	21 533	29
30	Pietrarubbia	595	29	410	1 687	3 529	1 387	7 035	119	30	537	2 211	12 737	349	21	109	16 113	9 500	1 420	1 000	342	17 875	30
31	Piobbico	1 698	100	681	4 289	9 064	5 009	19 143	767	1 700	1 477	8 158	7 037	710	342	216	20 407	2 250	986	1 485	22 878	31
32	San Leo	4 318	1 281	2 785	21 146	25 676	8 615	59 506	9 907	8 451	4 421	12 676	9 341	2 100	300	75	10 959	58 230	1 342	4 029	2 311	9 636	72 795	32
33	Sant'Agata Feltria	4 770	1 449	2 965	13 484	29 920	10 061	57 879	2 079	7 875	8 348	18 498	5 791	100	4 582	600	1 160	5 569	54 605	10	3 284	6 089	63 978	33
34	Sant'Angelo in Vado	3 950	2 073	4 830	30 397	14 339	16 761	68 600	9 389	1 195	4 075	22 667	15 106	250	3 581	850	4 183	1 264	62 560	142 776	151 842	3 026	8 750	223 152	34
35	Sant'Ippolito	1 553	30	800	6 064	6 790	1 270	14 954	132	365	1 446	7 252	2 082	1 594	210	60	850	13 991	963	1 907	16 861	35
36	Sassocorvaro	3 128	520	1 250	7 563	15 052	5 289	29 674	349	1 799	2 183	7 093	7 503	100	3 036	250	781	7 783	30 877	1 273	106	36	1 962	32 945	36
37	Sasso Feltrio	1 588																								

Pesaro e Urbino

TAV. I. — Bilanci dei comuni per l'anno

Table with columns: Numero d'ordine, COMUNI, Popolazione presente al 31 dicembre 1881, ENTRATE EFFETTIVE (ORDINARIE, STRAORDINARIE, TOTALE), SPESE (OBLIGATORIE ORDINARIE, ALTRE SPESE), and a final column for totals.

Riepilogo per circondari.

Summary table for Pesaro and Urbino, showing totals for each city and the province total across various financial categories.

1884 riassunti per titoli principali.

Piacenza

Table with columns: EFFETTIVE (OBLIGATORIE STRAORDINARIE, FACOLTATIVE, TOTALE), MOVIMENTO di capitali (ENTRATA, SPESA), DIFFERENZA dei residui (Attiva, Passiva), PARTITE di giro e contabilità speciali, and TOTALE generale delle entrate uguali a quello delle spese.

PROVINCIA DI PIACENZA.

Circ. di Fiorenz. d'Arda.

Table listing financial data for the Province of Piacenza, specifically the Circ. di Fiorenz. d'Arda, with columns for various municipalities and their financial metrics.

Circondario di Piacenza.

Table listing financial data for the Province of Piacenza, specifically the Circondario di Piacenza, with columns for various municipalities and their financial metrics.

Table listing financial data for the Province of Piacenza, continuing from the previous section, with columns for various municipalities and their financial metrics.

Numero d'ordine	COMUNI	Popolazione presente al 31 dicembre 1881	ENTRATE EFFETTIVE					SPESA EFFETTIVE				MOVIMENTO di capitali			DIFFERENZA del residui		PARTITE di giro e contabilità speciali	TOTALI generale delle entrate uguali a quello delle spese	Numero d'ordine									
			ORDINARIE				STRAORDINARIE	TOTALE	OBBLIGATORIE ORDINARIE				OBBLIGATORIE STRAORDINARIE			FACOLTATIVE				TOTALE	della ENTRATA	della SPESA	Attiva	Passiva				
			Rendite patrimoniali	Dazio di consumo comunale	Sovrimposta sui terr. e sui fabbricati	Altre entrate			Oneri patrimoniali	Opere pubbliche	Istruzione pubblica	Altre spese	Opere pubbliche	Istruzione pubblica	Altre spese	Opere pubbliche									Istruzione pubblica	Altre spese	della ENTRATA	della SPESA
10	Gragnano Trebbiense	3 321	105	230	15 027	5 329	30	20 721	150	3 980	4 105	9 690	1 988	250	1 682	23 573	520	688	878	22 119	10		
11	Mortizza	3 009	41	800	13 553	4 257	430	19 064	2 165	5 046	9 798	150	311	110	1 331	19 911	..	450	336	2 789	22 189	11		
12	Nibbiano	4 352	879	30 970	1 751	3 310	36 910	2 855	4 270	4 938	9 372	5 975	3 980	300	75	910	32 625	4 285	4 863	41 773	12		
13	Pecorara	2 735	80	100	14 819	1 322	6 366	22 687	958	970	2 171	5 272	6 787	85	1 384	300	635	2 398	21 960	1 466	2 765	429	1 280	25 433	13		
14	Piacenza	34 987	12 116	575 500	56 381	120 730	9 450	774 177	46 046	39 526	62 940	337 229	348	1 000	12 937	14 310	51 380	152 076	720 792	1 500	55 322	437	478 682	1 251 796	14		
15	Pianello Valtidone	3 699	43	2 530	27 988	7 805	34 051	72 417	4 272	5 018	6 583	15 439	28 610	250	3 039	980	200	2 691	67 112	2 108	11 596	4 095	10 266	88 881	15		
16	Piozzano	2 206	330	100	11 475	2 811	10 199	24 915	682	2 400	2 300	5 385	11 144	279	760	22 350	200	2 510	375	1 222	26 712	16			
17	Podenzano	3 501	1 275	300	21 680	7 308	530	31 093	1 439	3 790	6 081	11 818	2 290	500	1 401	1 716	610	2 211	31 706	1 000	2 125	1 738	4 495	38 326	17		
18	Ponte dell'Oglio	4 026	498	2 200	24 580	9 600	9 421	46 308	1 858	7 150	6 643	10 306	12 757	1 897	200	7 229	48 040	4 383	3 383	732	10 517	61 970	18		
19	Pontenure	3 299	2 362	2 890	25 300	5 355	530	36 437	2 316	4 101	6 578	12 629	5 700	3 765	200	990	34 282	2 155	6 731	43 168	19		
20	Rivalta Trebbia	2 665	1 070	90	23 069	5 474	9 311	38 011	4 522	5 760	4 247	10 298	10 361	2 224	269	1 515	39 217	6 300	7 601	2 501	2 236	49 051	20		
21	Rivergaro	4 508	513	3 100	28 658	5 594	15 577	53 472	410	3 660	8 495	15 079	19 700	1 440	403	2 688	51 880	1 536	4 538	1 410	8 285	64 703	21		
22	Rottofreno	3 885	150	200	25 343	3 115	30	28 838	711	2 890	5 262	11 628	1 316	300	3 019	25	455	3 713	29 352	1 700	2 211	1 052	32 104	22		
23	San Giorgio Piacentino	4 273	421	370	32 169	4 286	110	37 317	9	7 320	5 582	14 642	6 819	150	4 586	40 127	10 530	10 530	2 780	5 669	56 326	23		
24	San Lazzaro Alberoni	2 916	275	900	26 410	2 889	650	31 151	100	3 150	5 610	15 912	3 090	677	530	2 085	31 151	4 786	35 940	24		
25	San'Antonio a Trebbia	3 160	230	20 419	2 983	45	23 677	400	4 766	5 533	13 870	1 700	310	1 914	28 493	4 816	5 063	33 556	25		
26	Sarmato	2 782	900	473	21 631	2 269	25	25 298	1 300	2 200	4 532	11 194	1 000	3 160	820	2 823	27 023	5 450	7 181	2 970	35 419	26		
27	Travo	5 315	1 293	500	22 480	2 913	14 400	41 616	150	6 800	5 800	10 857	15 700	1 824	120	1 253	42 504	1 200	1 200	885	4 096	47 800	27		
28	Vicomarino	5 469	320	49 713	4 958	46 021	1 222	11 550	8 138	18 848	2 600	5 371	690	2 812	46 231	1 020	3 220	2 410	3 463	52 914	28		
29	Vigulzone	3 208	948	444	18 525	3 066	12 100	35 078	2 640	5 635	9 369	13 215	2 250	320	5 118	33 517	1 109	1 109	3 469	4 407	44 063	29		
	TOTALE	148 840	41 886	605 353	759 813	283 958	206 626	1 900 666	108 793	172 191	230 918	688 418	242 522	9 184	96 813	23 998	75 935	223 916	1 872 598	40 033	147 174	86 126	7 103	639 203	2 666 078			

Riepilogo per circondari.

18	Florenzuola d'Arda	77 877	21 239	30 266	502 887	97 151	107 875	701 431	25 111	75 291	121 598	257 851	120 929	8 430	57 453	2 913	19 028	68 313	759 057	166 151	182 498	15 850	1 060	107 407	1 050 832	18
29	Piacenza	148 840	41 886	605 353	759 813	283 958	206 626	1 900 666	108 793	172 191	230 918	688 418	242 522	9 184	96 813	23 998	75 935	223 916	1 872 598	40 033	147 174	86 126	7 103	639 203	2 666 078	29
47	Totale della provincia	228 717	66 125	635 619	1 262 730	383 112	314 531	2 682 037	133 874	247 435	355 546	946 269	363 451	17 614	154 273	26 821	94 963	232 259	2 632 555	206 237	329 583	101 976	8 163	746 610	3 716 610	47

Circondario di Pisa.

PROVINCIA DI PISA.

1	Bagni San Giuliano	19 560	5 892	7 000	87 158	47 745	550	148 315	33 528	12 720	17 567	53 905	3 000	7 300	800	6 930	135 150	81	13 279	15 863	164 292	1
2	Bientina	3 483	19 694	1 050	4 897	6 151	31 792	9 469	3 202	2 537	11 764	1 364	40	2 702	330	6 960	38 368	9 480	3 787	883	1 399	43 554	2
3	Buti	5 067	1 541	1 950	18 700	10 481	10	32 682	3 117	3 650	2 518	18 599	3 200	1 865	1 300	3 629	31 808	2 634	1 760	2 598	37 040	3
4	Calci	5 377	1 107	1 620	31 914	9 772	49	41 485	2 112	5 800	3 878	16 837	200	3 800	81 652	420	7 751	122 483	80 500	2 500	2 209	127 192	4
5	Calcinaja	3 676	38	820	22 349	6 834	10	30 071	1 569	2 030	3 358	14 804	2 178	100	1 620	371	1 208	1 306	28 517	1 840	316	2 322	32 709	5
6	Capannoli	3 369	649	330	6 637	4 303	11 930	157	1 854	2 190	7 685	890	70	773	13 619	320	2 009	1 122	15 061	6
7	Cascina	21 875	19 678	2 400	31 834	32 461	120	89 493	4 977	15 527	16 413	50 976	1 050	100	6 250	6 461	1 150	7 686	110 620	1 000	1 000	21 127	18 326	129 946	7
8	Castellina Marittima	2 251	1 115	250	21 200	4 321	26 886	8 018	2 440	1 260	7 405	300	530	60	1 502	21 515	1 283	9 151	2 500	2 010	32 679	8
9	Chianni	3 176	3 091	255	21 456	6 410	26 930	58 112	5 657	3 310	2 416	5 014	33 300	6 209	700	600	110	5 810	63 117	10 000	4 965	2 723	70 835	9
10	Colle Salvetti	9 039	2 062	1 775	59 328	15 230	160	78 555	4 723	11 417	10 891	28 279	3 867	3 310	100	610	7 977	71 177	1 878	5 500	5 574	81 129	10
11	Fauglia	7 498	7 211	1 050	50 690	11 465	1 690	72 016	9 686	11 588	5 926	19 317	22 975	100	1 891	4 722	76 235	9 074	13 293	4 216	89 523	11
12	Lajatico	2 185	3 523	780	10 030	6 879	41	21 223	1 251	2 000	3 221	9 923	1 300	50	5 878	150	200	1 508	25 481	40	1 935	6 156	1 055	28 471	12
13	Lari	10 945	18 287	3 600	79 037	19 160	100	120 201	23 093	16 681	8 914	30 015	200	100	9 199	2 038	99 273	250	32 269	2 088	10 417	132 989	13
14	Lorenzana	1 491	834	71	11 100	1 286	13 291	339	2 862	1 513	6 115	1 553	1 514	20	802	14 718	800	2 227	754	16 272	14
15	Orciano Pisano	857	1 513	90	5 886	1 809	9 328	560	900	1 386	1 848	210	22	2 257	7 183	1 535	610	291	9 622	15
16	Palaja	10 381	741	850	47 165	19 648	2 754	71 158	9 966	13 680	7 781	26 086	10 066	100	5 145	2 100	300	700	75 921	8 700	10 451	6 517				

Numero d'ordine	COMUNI	Popolazione presente al 31 dicembre 1881	ENTRATE EFFETTIVE					SPESA				
			ORDINARIE				STRAORDINARIE	TOTALE	OBBLIGATORIE ORDINARIE			
			Rendite patrimoniali	Dazio di consumo comunale	Sovrimposta sui terr. e sui fabbricati	Altre entrate			Oneri patrimoniali	Opere pubbliche	Istruzione pubblica	Altre spese
19	Ponsacco	4 150	1 847	950	15 969	5 012	100	23 878	498	1 400	2 954	10 243
20	Pontedera	11 701	16 640	19 850	65 922	51 160	2 783	156 355	36 352	6 692	12 311	45 289
21	Riparbella	4 039	701	800	31 110	9 800	45 411	17 566	2 315	2 383	8 623
22	Rosignano Marittimo	7 288	5 412	1 850	49 053	7 491	70	63 876	9 641	6 118	6 569	19 077
23	Santa Luce	2 417	1 641	120	18 783	3 050	12 630	36 224	2 719	3 267	3 390	9 472
24	Terricciola	4 029	648	150	24 581	8 710	31 089	6 443	4 088	3 403	10 999
25	Vecchiano	6 713	5 842	900	14 406	8 525	2 508	32 181	2 612	3 920	5 569	12 269
26	Vicopisano	8 216	6 503	2 350	40 549	16 897	66 299	14 255	4 764	8 105	22 531
	TOTALE.....	219 432	191 215	818 161	1 356 363	739 838	60 370	3 165 917	1 391 881	195 938	214 337	881 401
Circondario di Volterra.												
1	Campiglia Marittima	6 466	13 785	10 400	48 862	25 491	210	98 748	19 403	9 930	6 598	31 419
2	Casale di Val di Cecina	1 408	4 111	220	3 542	2 310	10 183	833	1 595	1 276	4 167
3	Castagneto	6 019	11 582	4 012	23 706	11 273	325	50 898	13 338	2 480	4 358	14 691
4	Castelnuovo di Val di Cecina	4 804	4 300	1 200	27 015	8 876	153	41 512	9 112	1 286	4 220	10 818
5	Cecina	5 898	5 571	5 200	10 800	14 860	80	66 511	11 760	3 750	5 229	26 288
6	Guardisvalle	1 990	3 731	350	6 500	3 800	14 381	1 220	2 350	1 146	5 001
7	Montecatini di Val di Cecina	4 558	2 436	835	16 323	14 278	1 214	35 116	2 595	5 241	2 747	13 144
8	Montescudajo	1 650	1 873	45	7 000	2 563	105	11 586	1 921	1 040	1 241	3 767
9	Monteverdi	1 529	1 100	300	15 414	2 102	140	19 056	2 076	1 263	2 480	3 448
10	Piombino	4 595	7 074	14 400	29 856	8 976	100	60 406	7 432	4 297	5 662	20 269
11	Pomarance	7 521	6 839	2 960	25 517	19 599	30	54 973	4 561	5 038	5 098	26 970
12	Sassetta	1 076	450	13 218	1 711	1 354	16 793	944	1 540	1 140	9 116
13	Suvereto	2 641	4 869	3 000	18 708	6 822	21 015	54 411	5 177	2 925	2 106	17 421
14	Volterra	14 063	43 579	16 500	53 500	32 636	816	147 031	36 044	11 248	10 165	51 945
	TOTALE.....	61 131	110 850	59 872	330 019	155 327	25 572	681 640	116 422	53 988	53 466	238 464

Riepilogo per

26	Pisa	219 432	191 215	818 161	1 356 363	739 838	60 370	3 165 917	1 391 881	195 938	214 337	881 401
14	Volterra	61 131	110 850	59 872	330 019	155 327	25 572	681 640	116 422	53 988	53 466	238 464
40	Totale della provincia.....	283 563	302 065	878 033	1 686 382	895 165	85 942	3 847 557	1 508 303	249 926	267 803	1 119 865

Circ. di Porto Maurizio.

1	Aquila d'Arroscia	875	108	20	4 327	1 393	1 000	6 848	105	23	1 206	2 288
2	Armo	331	867	838	292	1 997	145	86	440	916
3	Aurigo	744	411	5 671	174	6 256	394	439	1 108	2 696
4	Bestagno	403	477	2 458	494	3 429	394	110	956	1 449
5	Borghetto d'Arroscia	1 096	464	30	4 083	984	2 635	8 194	203	120	2 490	1 616
6	Borgomaro	801	2 946	550	7 290	1 604	705	13 095	718	720	2 305	3 776
7	Borgo Sant'Agata	488	80	100	5 200	1 079	100	6 559	1 326	566	1 359	1 316
8	Candeaico	225	177	50	2 517	192	558	3 494	665	315	320	1 021

PROVINCIA DI

Numero d'ordine	EFFETTIVE	OBBLIGATORIE STRAORDINARIE	FACOLTATIVE	TOTALE	MOVIMENTO di capitali		DIFFERENZA del residui		PARTITE di giro e contabilità speciali	TOTALE generale delle entrate uguale a quello delle spese	Numero d'ordine								
					Opere pubbliche	Istruzione pubblica	Altre spese	Opere pubbliche				Istruzione pubblica	Altre spese	della ENTRATA	della SPESA	Attiva	Passiva		
19	919	389	1 485	1 395	200	4 395	23 878	1 367	25 245	19					
20	5 650	300	6 461	4 762	360	16 965	135 142	50	28 060	6 797	19 341	182 543	20					
21	550	4 560	36 027	400	9 784	1 405	47 216	21					
22	2 620	150	3 350	2 202	598	15 346	65 671	4 205	6 000	6 941	76 817	22					
23	17 621	1 405	116	2 870	40 860	6 000	2 625	1 261	1 761	45 246	23					
24	710	50	1 900	70	240	2 583	30 486	4 207	604	2 569	37 262	24					
25	23 112	1 100	600	550	2 808	52 540	2 537	430	18 252	1 560	54 530	25					
26	100	8 649	1 715	550	7 580	68 249	6 577	5 754	1 127	4 139	78 142	26					
	158 749	7 779	135 676	136 181	29 514	208 849	3 360 305	1 048 760	941 170	92 908	6 140	505 386	4 813 001						
Circondario di Volterra.																			
1	2 152	250	2 700	100	880	18 642	92 074	540	10 103	2 889	24 450	126 627	1					
2	100	40	890	100	70	3 234	12 305	20	800	2 902	718	13 823	2					
3	550	50	5 456	1 260	11 175	53 358	61	3 028	5 427	3 342	59 728	3					
4	1 260	60	5 729	1 220	110	11 131	44 946	1 080	4 484	1 425	47 451	4					
5	4 000	220	10 250	9 921	750	4 760	76 928	18 755	10 635	2 297	5 035	92 598	5					
6	100	100	1 446	70	3 530	14 963	418	1 000	1 125	16 506	6					
7	1 000	50	1 265	36	1 690	27 768	9 675	2 327	768	38 211	7					
8	1 500	671	100	2 340	12 583	1 503	2 500	1 140	15 226	8					
9	2 743	780	367	35	2 926	16 123	4 680	1 747	1 018	21 821	9					
10	3 100	1 700	11 590	54 050	1 100	5 292	2 164	14 914	76 410	10					
11	2 205	100	1 844	2 398	3 664	51 881	290	4 694	1 400	2 781	59 356	11					
12	1 417	3 000	1 085	600	20	245	19 107	2 989	5 303	2 041	24 137	12					
13	47 900	890	250	265	4 362	81 296	31 451	6 769	2 200	3 859	91 924	13					
14	3 318	650	4 282	500	16 772	3 612	138 536	8 407	88	34 283	181 314	14					
	71 345	4 520	38 988	13 058	22 766	82 901	695 918	52 127	70 073	34 476	2 252	96 899	865 142						

circondari.

26	Pisa	158 749	7 779	135 676	136 181	29 514	208 849	3 360 305	1 048 760	941 170	92 908	6 140	505 386	4 813 001	26
14	Volterra	71 345	4 520	38 988	13 058	22 766	82 901	695 918	52 127	70 073	34 476	2 252	96 899	865 142	14
40	Totale della provincia.....	230 094	12 299	174 664	149 239	52 280	291 750	4 056 223	1 100 887	1 011 243	127 384	8 392	602 285	5 678 143	40

PORTO MAURIZIO.

1	64	1 129	13	20	4 848	2 000	112	6 960	1
2	100	230	80	1 997	75	2 072	2
3	173	650	41	5 501	245	1 000	100	6 601	3
4	200	200	120	3 429	80	3 509	4
5	2 705	100	130	1 050	8 444	250	185	8 629	5
6	3 325	850	300	500	1 300	13 794	699	767	14 561	6
7	1 031	397	35	970	7 000	441	406	7 406	7
8	598	283	118	40	3 360	134	100	3 591	8

Numero d'ordine	COMUNI	Popolazione presente al 31 dicembre 1881	ENTRATE EFFETTIVE					SPESSE EFFETTIVE				MOVIMENTO di capitali				DIFFERENZA del residuo		PARTITE di giro e contabilità speciali	TOTALE generale delle entrate uguali a quello delle spese	Numero d'ordine							
			ORDINARIE				STRAORDINARIE	TOTALE	OBBLIGATORIE ORDINARIE				OBBLIGATORIE STRAORDINARIE				FACOLTATIVE				della ENTRATA	della SPESA	Attiva	Passiva			
			Rendite patrimoniali	Dazio di consumo comunale	Sovrimposta sul terr. e sui fabbricati	Altre entrate			Oneri patrimoniali	Opere pubbliche	Istruzione pubblica	Altre spese	Opere pubbliche	Istruzione pubblica	Altre spese	TOTALE	Opere pubbliche								Istruzione pubblica	Altre spese	TOTALE
9	Caramagna Ligure.....	571	499	50	4 099	758	38	5 411	1 206	420	1 005	2 080	800	320	20	126	5 486	42	260	5 740	9	
10	Caravonica.....	342	590	35	1 791	328	406	3 153	219	175	906	1 374	63	230	256	3 153	50	3 203	10	
11	Carpasio.....	765	817	10	3 907	560	5 294	405	298	908	2 672	1 086	200	50	5 709	415	160	5 809	11	
12	Cartari e Calderara.....	486	1 086	10	1 598	570	15	3 279	437	26	1 392	1 657	29	140	20	3 701	422	335	4 036	12	
13	Castelvecchio di S. M. Maggiore.....	417	403	50	5 012	962	1 264	7 691	908	450	890	1 833	2 559	900	50	702	7 692	1	203	7 892	13	
14	Cenova.....	301	319	1 612	302	100	2 333	165	30	895	1 002	15	150	36	40	2 333	40	2 373	14	
15	Cervo.....	821	241	5 919	1 672	7 832	1 580	570	1 073	1 549	283	40	770	400	1 300	7 565	267	401	8 233	15	
16	Cesio.....	333	613	200	945	329	600	2 717	100	360	750	989	88	260	140	530	3 217	500	115	3 332	16	
17	Chiusanico.....	489	48	15	2 899	475	780	4 217	172	100	906	1 313	736	270	10	710	4 217	50	4 267	17	
18	Chiusavecchia.....	364	183	700	3 159	486	98	4 566	1 548	135	906	1 118	150	222	12	500	4 591	200	225	127	4 918	18	
19	Civezza.....	693	390	171	9 180	643	10 684	2 489	350	952	2 774	186	340	600	60	80	2 613	10 474	1 000	790	200	11 674	19	
20	Conio.....	507	170	50	4 629	324	5 173	328	15	936	1 591	174	350	60	3 421	1 760	50	5 234	20	
21	Cosio d'Arrosia.....	904	2 665	1 400	1 124	5 189	1 526	408	925	1 723	6 200	290	708	953	12 733	6 300	1 214	50	12 783	21	
22	Costa d'Oneglia.....	511	130	10	6 831	620	100	7 691	1 404	460	890	1 255	1 450	350	256	851	6 916	775	265	7 958	22	
23	Diano Arentino.....	531	3	3 774	1 235	5 012	618	330	1 146	1 618	150	560	20	570	5 012	261	5 273	23	
24	Diano Bello.....	836	20	5 018	715	100	5 853	945	400	1 309	1 439	260	590	20	890	5 853	410	6 263	24	
25	Diano Calderina.....	493	25	3 562	713	4 330	404	273	1 016	1 077	1 350	200	10	80	4 410	80	220	4 630	25	
26	Diano Castello.....	897	307	50	8 205	852	9 414	1 629	1 431	1 272	2 316	500	550	60	1 165	8 914	500	493	9 907	26	
27	Diano Marina.....	2 010	30	27 000	9 474	4 758	493	41 755	5 046	1 500	4 068	9 512	1 302	2 900	60	1 030	25 388	16 367	13 070	51 825	27	
28	Diano San Pietro.....	802	600	120	5 852	1 140	7 712	1 194	2 018	953	2 871	228	360	20	105	7 779	67	409	8 188	28	
29	Dolcedo.....	2 533	9 365	100	15 869	5 080	500	30 914	8 383	2 611	3 344	11 352	1 200	2 162	232	29 319	2 000	435	303	31 619	29	
30	Gazzelli.....	486	203	10	3 791	911	4 915	922	161	906	1 066	350	200	610	4 213	61	4 076	30	
31	Lavina.....	296	190	10	1 498	210	1 908	70	235	715	1 476	105	30	2 631	693	355	2 956	31	
32	Lucinasco.....	672	151	100	5 423	732	50	6 459	1 493	286	1 090	2 103	647	200	610	6 459	50	6 509	32	
33	Maro Castello.....	152	65	10	1 234	60	1 399	200	30	300	454	25	70	140	1 219	250	70	87	1 536	33	
34	Mendatica.....	598	7 699	862	1 932	10 481	289	155	974	1 393	2 232	250	6 624	600	12 517	2 033	300	12 817	34	
35	Moano.....	719	191	6	2 791	655	2 069	5 712	199	117	1 230	1 835	2 179	6	80	36	5 712	752	6 464	35	
36	Molledo Superiore.....	546	536	50	5 197	288	3 415	9 516	2 764	525	996	1 965	830	80	1 160	8 320	1 750	554	668	10 738	36	
37	Montegrazie.....	613	461	10	7 524	572	8 567	3 418	870	998	1 543	263	400	16	1 182	8 690	1 259	1 373	250	10 190	37	
38	Montegrosso Pian Latte.....	303	1 319	10	113	963	1 307	3 739	435	50	493	1 507	2 314	360	345	5 504	1 765	45	5 549	38	
39	Olivastri.....	132	1 341	125	1 466	50	26	544	727	14	70	5	30	1 466	30	1 496	39	
40	Oneglia.....	7 423	1 906	90 000	32 090	24 651	1 605	150 162	39 500	10 520	12 578	46 271	7 805	100	12 277	300	1 950	2 955	133 751	200 090	216 411	57 224	407 886	40	
41	Pantasma.....	419	100	25	3 975	385	38	4 523	332	360	916	1 297	152	20	800	310	4 217	400	94	230	4 847	41	
42	Pianavia.....	277	255	25	1 972	177	45	2 474	184	185	562	666	72	235	500	35	260	2 599	690	475	80	3 154	42	
43	Piani.....	621	32	100	5 090	1 525	150	6 897	790	510	1 187	1 636	1 264	100	60	80	5 707	1 199	220	7 117	43	
44	Pietrabruna.....	867	770	115	3 412	1 530	5 877	911	279	908	1 534	45	420	230	1 550	5 877	224	6 101	44	
45	Pieve di Teco.....	2 958	8 631	16 310	8 372	5 880	77	39 270	10 281	2 188	5 111	10 944	6 251	1 781	1 560	2 183	40 305	6 073	7 108	10 140	56 518	45	
46	Poggi.....	449	40	10	4 286	146	4 482	155	230	931	1 359	80	200	680	180	3 845	637	145	4 627	46	
47	Pontedasso.....	1 302	1 696	450	12 141	1 416	1 688	17 424	3 121	1 450	2 006	5 285	3 296	700	76	50	15 984	1 500	60	400	17 881	47	
48	Pornasio.....	1 305	5 977	200	3 220	9 397	442	525	1 421	2 396	3 649	523	25	1 400	10 381	981	550	10 931	48	
49	Porto Maurizio.....	6 827	5 641	130 400	50 000	29 364	3 189	218 594	56 159	3 620	12 297	48 105	11 289	200 800	17 197	3 353	10 913	5 175	368 818	200 000	58 805	9 059	61 927	489 580	49	
50	Prelà.....	853	174	30	7 761	926	60	8 951	1 531	820	1 117	2 699	1 754	230	10	220	8 451	500	413	9 361	50	
51	Ranzo.....	1 184	844	340	4 347	1 042	6 613	371	855	1 918	3 781	350	10	62	7 317	734	203	7 517	51	
52	Rezzo.....	1 168	7 430	54	2 000	9 484	852	1 080	1 779	2 780	1 015	2 175	22	1 844	11 517	2 063	48	11 595	52	
53	San Bartolommeo del Cervo.....	909	100	6 781	1 164	8 015	1 629	503	1 237	2 939	1 844	300	20	80	8 072	27	501	8 573	53	
54	San Bartolommeo ed Arzeno.....	303	12	2 186	211	36	2 445	14	83	906	999	70	285	8	45	2 399	55	150	2 595	54	
55	San Lazzaro Reale.....	282	80	50	2 089	364	2 583	159	92	906	917	31	150	43	295	2 583	50	2 633	55	
56	Sarola.....	235	120	3 376	355	3 851	103	248	896	1 819	249	410	8	40	3 273	122	700	120	4 093	56	
57	Tavole.....	496	160	50	5 823	679	549	7 261	1 064	332	902	1 961	1 240	640	760	18	520	7 437	1 300	1 476	786	9 523	57
58	Torrazza.....	876	1 372	30	6 319	216	171	8 108	2 878	695	890	1 811	665	400	30	150	7 419	903	211	229	8 548	58	

Numero d'ordine	COMUNI	Popolazione presente al 31 dicembre 1881	ENTRATE EFFETTIVE					SPESA					EFFETTIVE				MOVIMENTO di capitali		DIFFERENZA del residui		PARTITE di giro o contabilità speciall	TOTALM generale delle entrate uguali a quello delle spese	Numero d'ordine							
			ORDINARIE				STRAORDINARIE	TOTALE	OBBLIGATORIE ORDINARIE				OBBLIGATORIE STRAORDINARIE			FACOLTATIVE			della ENTRATA	della SPESA				Attiva	Passiva					
			Rendite patrimoniali	Dazio di consumo comunale	Sovrimposta sul terr. e sui fabbricati	Altre entrate			Oneri patrimoniali	Opere pubbliche	Istruzione pubblica	Altre spese	Opere pubbliche	Istruzione pubblica	Altre spese	Opere pubbliche	Istruzione pubblica	Altre spese								TOTALE	della ENTRATA	della SPESA	Attiva	Passiva
50	Torria.....	589	530	50	5 090	467	...	6 137	454	305	950	1 850	191	300	311	25	56	207	4 619	1 488	272	6 409	59				
61	Valloria Marittima.....	299	80	30	3 355	189	3 653	7 298	875	310	740	1 141	4 420	200	20	252	7 958	660	100	8 058	60				
60	Vasia.....	706	698	20	5 557	227	6 502	1 610	385	1 070	2 107	197	500	10	609	6 419	83	336	6 835	61				
62	Vessalico.....	503	1 319	49	2 630	493	4 491	1 721	237	937	1 259	51	230	20	36	4 491	214	4 705	62				
68	Villa Paraldi.....	1 032	25	5 350	614	2	5 991	1 276	125	1 010	1 384	7 273	506	20	1 710	13 301	7 000	110	423	239	13 653	63				
64	Villa Guardia.....	303	50	20	4 011	609	4 720	102	230	1 058	2 326	232	830	200	5	37	5 020	300	110	5 130	64				
65	Villatalla.....	400	100	100	2 233	530	550	3 513	152	262	966	1 424	586	512	80	3 982	382	851	577	4 911	65				
66	Villa Viani.....	500	450	20	3 969	473	1 298	6 210	192	225	958	2 381	1 298	380	8	25	5 470	710	80	6 290	66				
67	Ville San Pietro.....	534	7	30	2 662	607	3 306	20	138	906	1 140	172	180	10	710	3 306	105	3 411	67				
68	Ville San Sebastiano.....	311	15	1 983	286	2 281	174	76	906	1 255	66	100	40	2 617	667	1 003	3 284	68				
	TOTALE.....	58 659	73 327	268 006	303 200	110 081	30 566	851 183	171 061	41 095	102 836	236 570	88 319	202 126	61 403	14 427	16 371	42 403	980 271	411 682	322 198	30 715	138	157 499	1 460 109					
Circondario di San Remo.																														
1	Atrole.....	1 502	4 155	238	2 313	1 875	3 660	12 541	1 629	330	1 163	2 447	1 475	2 010	91	1 477	10 613	1 390	3 228	119	13 980	1				
2	Apricale.....	1 902	2 806	125	3 096	1 571	5 058	12 636	1 677	725	995	3 722	4 471	1 090	15	1 653	11 261	1 996	3 096	2 725	258	17 613	2				
3	Badaluceo.....	2 311	2 250	200	3 742	3 636	6 541	16 369	1 619	218	1 899	2 815	6 819	813	2 932	17 166	1 107	310	233	17 709	3				
4	Bajardo.....	1 502	1 729	1 110	5 002	7 841	1 096	525	1 168	4 791	4 722	100	2 383	500	2 520	17 823	7 333	95	17 918	4				
5	Bordighera.....	2 556	6 716	40 110	6 500	7 951	200	61 537	12 862	3 080	3 516	15 214	1 316	100	5 538	1 109	1 811	41 537	7 650	23 651	9,96	8 018	77 205	5				
6	Borghetto San Nicolò.....	531	251	250	8 584	350	9 435	1 691	381	906	2 632	96	485	21	46	6 261	500	3 688	11	272	10 221	6				
7	Boscomare.....	481	779	100	2 388	614	320	4 231	501	220	792	1 149	162	40	210	115	632	3 821	598	98	1 378	5 707	7				
8	Bussana.....	797	520	382	3 612	1 209	2 654	8 377	908	306	1 016	1 592	2 848	109	200	38	1 379	8 387	718	728	125	9 230	8				
9	Camporosso.....	1 468	2 513	109	5 310	1 595	2	9 520	1 262	4 300	2 145	3 569	650	1 419	310	310	2 081	16 675	350	6 805	490	17 075	9				
10	Castellaro.....	809	3 031	400	4 288	835	2 803	11 310	1 015	291	1 103	2 480	4 481	265	20	1 400	11 355	285	250	11 590	10				
11	Castel Vittorio.....	1 612	835	20	15 499	1 169	2 410	19 963	1 476	236	1 273	5 866	3 071	764	5 439	50	250	18 425	4 538	3 090	493	26 456	11				
12	Ceriana.....	2 477	1 113	11 915	8 926	601	22 858	3 866	5 480	2 078	9 871	850	3 169	510	25 821	5 502	4 611	2 108	775	31 213	12				
13	Cipressa.....	532	378	50	2 761	506	2 296	5 991	506	158	927	1 274	2 282	10	230	10	1 540	7 937	1 016	160	7 197	13				
14	Col di Rodi.....	1 968	1 840	1 600	5 000	7 390	17 484	33 221	310	2 960	1 433	6 402	18 463	3 000	1 015	1 400	2 210	2 598	39 796	500	1 291	7 363	114	4 671	14				
15	Costarainera.....	333	200	65	2 519	150	1 379	4 313	151	6	996	892	6 376	50	1 160	20	1 991	19 983	2 431	2 568	24 982	16				
16	Dolceaqua.....	2 207	2 620	326	6 927	6 277	22 414	3 779	229	2 323	3 855	2 577	2 632	375	20	700	11 945	3 009	4 633	717	17 295	17				
17	Isolabona.....	1 135	480	20	7 822	2 377	2 879	13 578	4 739	172	1 050	2 257	1 843	11 945	3 009	4 633	101	8 231	18				
18	Lingueglietta.....	515	966	70	4 478	834	1 779	8 127	760	310	908	1 295	1 843	350	100	1 579	7 155	972	255	8 459	19				
19	Montalto Ligure.....	1 183	1 793	50	5 076	1 285	8 201	1 222	711	974	3 801	122	170	201	259	150	7 601	600	255	8 459	19			
20	Perinaldo.....	1 885	2 376	356	2 464	3 620	5 619	11 435	1 160	155	1 513	5 189	5 496	791	1 016	13 811	882	269	14 109	21				
21	Piena.....	1 544	3 725	100	2 599	1 831	4 701	12 950	803	421	2 592	2 809	15 211	100	2 425	33 374	21 397	710	34 114	22			
22	Pigna.....	3 302	6 081	500	3 000	2 393	11 977	2 928	1 234	4 576	6 900	2 548	325	10	1 610	8 081	350	150	8 231	23				
23	Pompejana.....	865	2 639	30	1 973	621	2 468	7 731	329	259	961	2 050	2 548	1 353	5 578	212	1 380	150	7 350	24			
24	Riva Ligure.....	577	312	450	4 663	1 180	565	7 200	887	224	1 033	1 219	632	10	220	5 578	88	8 030	25			
25	Rocchetta Nervina.....	733	633	50	2 055	2 563	2 621	7 942	625	103	1 017	2 010	2 779	518	5	855	7 942	691	9 416	26			
26	San Biagio della Cima.....	928	1 169	40	2 585	1 325	2 917	8 056	460	1 388	1 084	1 500	3 232	198	30	923	8 815	749	154	4 936	27				
27	San Lorenzo al Mare.....	232	130	1 195	382	623	2 333	50	128	395	1 422	704	200	212	3 111	1 671	2 419	67 275	541 774	28			
28	San Remo.....	16 055	8 866	279 600	52 218	52 753	42 557	436 021	114 313	26 618	16 471	119 921	50 846	1 750	12 300	10 493	27 728	65 769	416 239	31 260	41 475	1 562	9 818	29			
29	Santo Stefano al Mare.....	653	67	200	4 790	1 053	1 422	7 312	1 258	108	1 137	1 489	1 788	826	200	1 400	8 156	100	170	2 621	30			
30	Sasso di Bordighera.....	168	67	20	1 809	253	305	2 454	156	174	428	1 052	54	590	20	2 454	71	14 023	31			
31	Seborga.....	293	92	40	1 007	413	8 000	9 532	750	93	656	1 887	70	8 850	40	12 316	4 400	1 020	586	327	4 593	32			
32	Soldano.....	525	361	30	1 667	657	1 611	4 266	307	41	879	1 067	1 688	191	90	4 266	3 810	66 792	33			
33	Taggia.....	4 401	2 548	2 800	17 920	9 982	200	33 450	12 294	1 565	6 162	11 476	30 000																

Porto Maurizio

TAV. I. - Bilanci dei comuni per l'anno

Table with columns: Numero d'ordine, COMUNI, Popolazione presente al 31 dicembre 1881, ENTRATE EFFETTIVE (ORDINARIE, STRAORDINARIE, TOTALE), SPESE (OBBLIGATORIE ORDINARIE, ALTRE SPESE).

Riepilogo per circondari.

Summary table for districts: Porto Maurizio, San Remo, Totale della provincia. Columns include population, income, and expenses.

PROVINCIA DI POTENZA.

Main table for Province of Potenza listing 38 municipalities with their respective financial data.

1884 riassunti per titoli principali.

Potenza

Table showing financial summaries for 1884 by title (OBLIGATORIE STRAORDINARIE, FACOLTATIVE, etc.) and movement of capital.

Riepilogo per circondari.

Summary table for districts: Porto Maurizio, San Remo, Totale della provincia. Columns include population, income, and expenses.

Potenza

TAV. I. — Bilanci dei comuni per l'anno

1884 riassunti per titoli principali.

Potenza

Numero d'ordine	COMUNI	Popolazione presente al 31 dicembre 1881	ENTRATE EFFETTIVE						SPESA				EFFETTIVE						MOVIMENTO di capitali		DIFFERENZA dei residui		PARTITE di giro e contabilità speciali	TOTALI generale delle entrate uguali a quello delle spese	Numero d'ordine			
			ORDINARIE				STRAORDINARIE	TOTALE	OBBLIGATORIE ORDINARIE				OBBLIGATORIE STRAORDINARIE			FACOLTATIVE			TOTALE	della ENTRATA	della SPESA	Attiva				Passiva		
			Rendite patrimoniali	Dazio di consumo comunale	Sovrapposta sui terr. e sui fabbricati	Altre entrate			Oncri patrimoniali	Opere pubbliche	Istruzione pubblica	Altre spese	Opere pubbliche	Istruzione pubblica	Altre spese	Opere pubbliche	Istruzione pubblica	Altre spese									della ENTRATA	della SPESA
12	Pescopagano	3 740	18 194	3 276	996	9 763	32 229	5 595	7 929	3 583	11 334	5 010	331	2 165	35 950	111	3 832	5 142	41 203	12		
13	Rapolla	3 246	7 821	1 031	11 474	5 768	50	26 144	2 162	1 575	2 217	13 276	50	2 009	777	80	321	22 447	100	636	3 141	5 628	31 870	13		
14	Rapone	2 016	5 491	103	3 420	1 738	15 112	25 870	3 267	120	1 929	6 790	25 419	450	363	293	38 541	13 000	329	1 036	39 008	14		
15	Rionero in Vulture	11 383	313	62 873	7 012	3 211	2 800	76 239	2 625	1 520	11 767	26 388	50 000	4 862	16 251	5 889	4 723	121 016	68 176	20 399	49 350	193 765	15		
16	Ripacandida	5 015	16 480	1 420	5 661	11 017	70 429	104 698	4 389	5 953	4 921	15 293	71 193	50	1 231	3 200	63	778	107 068	1 628	3 999	7 528	116 224	16		
17	Ruvo del Monte	2 487	7 768	550	2 574	3 491	2 810	17 226	2 974	300	2 583	6 961	2 608	1 800	17 226	3 402	20 623	17		
18	San Fele	9 240	46 045	1 000	12 101	3 350	21 990	84 486	16 609	1 703	11 118	21 715	21 184	8 119	1 000	915	1 046	83 526	15 000	15 960	18 714	118 203	18		
19	Venosa	8 014	145 119	15 528	3 215	27 292	191 194	24 628	20 780	10 848	58 563	26 462	2 000	10 675	10 500	9 210	4 280	177 946	300	25 209	11 661	34 128	237 283	19		
	TOTALE	109 368	561 751	110 321	190 785	81 506	225 257	1 178 623	206 981	81 310	130 085	362 882	233 946	69 172	77 665	51 430	46 172	49 058	1 398 731	259 171	227 931	102 012	3 141	282 705	1 822 511			
Circondario di Potenza.																												
1	Abrillola	2 901	3 367	300	8 152	3 758	2 418	18 025	8 017	1 890	7 487	3 451	1 542	30	2 778	25 195	865	2 453	8 758	3 212	30 880	1		
2	Acerenza	4 027	16 326	4 706	5 312	25 267	51 611	5 172	1 300	4 927	13 764	37 281	150	2 081	600	415	1 697	67 347	19 521	3 778	7 753	78 918	2		
3	Albano di Lucania	2 612	9 544	593	198	100	10 432	1 951	1 500	1 801	6 373	605	20	4 150	1 300	40	2 186	19 926	1 583	100	8 011	962	20 988	3		
4	Anzi	3 542	10 120	3 079	3 243	50	16 492	3 524	496	2 968	5 196	2 529	1 226	15 934	562	4 336	20 828	4		
5	Armento	2 681	382	400	4 000	11 060	20	15 862	685	410	2 307	9 200	652	421	3 240	110	200	17 255	2 000	629	22	2 778	20 662	5		
6	Avigliano	19 399	1 781	19 200	8 512	27 370	3 407	60 270	3 300	2 300	12 381	29 533	5 050	5 260	500	1 925	3 725	63 974	18 000	20 296	6 000	31 954	116 224	6		
7	Balvano	3 745	11 408	400	7 588	5 920	562	28 678	7 324	3 252	2 510	7 029	2 193	198	877	489	161	102	24 135	4 768	225	5 771	34 674	7		
8	Baragiano	2 117	7 446	2 092	2 238	1 680	13 456	3 534	200	1 288	6 771	7 508	9 927	40	120	458	29 616	25 500	9 310	3 119	42 075	8		
9	Brienza	4 859	6 525	2 300	5 272	1 580	30 663	46 370	3 880	700	7 566	10 307	29 851	590	3 409	5 613	103	3 121	65 338	12 200	4 404	11 172	11 983	81 725	9		
10	Bridist di Montagna	2 183	1 528	200	11 655	2 320	5 132	20 855	1 629	1 405	1 407	8 987	5 383	450	36	19 302	1 533	3 223	24 058	10		
11	Calvello	4 828	18 495	4 736	4 521	5 136	32 388	10 212	262	4 993	12 118	5 540	150	1 489	209	156	40	35 162	1 100	1 674	9 341	44 503	11		
12	Campomaggiore	1 525	1 192	400	917	4 740	220	7 469	351	299	1 173	4 680	10	456	100	495	7 465	538	534	744	8 747	12		
13	Cancellara	3 987	10 977	400	6 336	3 836	51 550	76 099	10 726	1 700	2 614	8 855	65 098	121	2 035	250	130	159	91 682	21 000	5 739	322	3 266	100 687	13		
14	Castelmezzano	1 890	1 964	1 657	3 066	5	6 692	1 098	187	1 220	3 933	331	320	15	44	7 258	1 374	808	990	9 046	14		
15	Corleto Perticara	5 141	23 328	1 302	10 205	7 433	2 110	44 378	6 690	1 300	8 931	17 165	2 919	3 271	250	1 654	42 180	520	2 718	7 023	51 921	15		
16	Gallicchio	1 274	553	911	4 977	1 373	7 817	233	100	1 417	3 898	1 586	15	162	916	8 387	510	2 794	11 181	16		
17	Genzano	7 650	29 729	2 530	65 901	11 230	5 374	114 761	9 900	5 610	10 369	23 268	44 700	1 000	5 230	800	150	2 720	103 747	15 268	26 235	9 813	139 845	17		
18	Guardia Perticara	1 740	3 176	20	4 239	3 905	818	12 158	1 613	250	1 342	4 484	504	997	210	100	2 131	11 631	1 578	1 054	15 948	18		
19	Laurenzana	6 201	19 571	5 575	14 195	23 753	54 131	6 108	1 900	7 094	14 509	25 285	498	736	51	1 048	57 029	3 590	695	8 463	66 187	19		
20	Marsico Nuovo	7 628	15 935	3 820	16 000	17 533	12 881	66 166	10 470	170	11 620	17 053	27 490	10 500	5 400	50	20 262	2 795	105 720	40 740	1 186	28 000	134 006	20		
21	Marsico Vetere	2 522	7 967	822	2 199	2 211	5 526	18 755	5 019	240	1 690	7 256	5 873	1 575	150	113	21 906	61	3 212	4 769	26 736	21		
22	Miscanello	1 038	471	150	3 200	3 635	517	7 976	215	350	1 266	5 451	592	210	837	135	118	9 154	1 178	3 660	12 814	22		
23	Montemurro	3 726	7 069	1 360	4 064	6 058	1 850	20 401	1 120	550	3 986	9 332	3 900	400	1 881	97	1 135	22 101	2 000	3 272	65 971	23		
24	Paludra	3 972	24 978	2 550	10 100	11 644	13 427	62 699	3 962	3 560	4 501	9 259	11 947	380	7 809	516	1 115	43 079	19 620	4 925	38 942	24		
25	Picerno	4 311	14 030	5 238	830	8 500	23 628	5 581	6 350	5 146	10 659	1 001	3 215	2 062	34 017	3 389	2 000	4 925	38 942	25		
26	Pietrafesa	2 627	3 069	283	2 329	4 695	600	10 976	1 832	1 076	2 513	7 407	325	210	987	14 350	2 455	3 623	4 512	2 582	20 555	26		
27	Pietragalla	6 711	30 035	1 000	4 408	273	130	35 816	5 928	1 154	5 350	23 404	750	14 795	233	2 070	52 684	2 800	19 638	6 441	61 925	27		
28	Pietrapertosa	2 695	8 559	3 204	810	1 361	13 934	6 444	60	2 040	5 579	631	30	556	40	20	153	15 553	1 619	11 611	39 379	28		
29	Pignola di Basilicata	3 620	12 409	1 600	4 000	4 817	2 576	25 402	4 062	1 660	2 558	10 544	3 911	370	1 468	21 673	2 336	3 065	133 897	516 653	29		
30	Potenza	20 281	31 299	113 100	50 891	41 655	7 411	211 356	48 075	16 487	36 689	77 777	40 531	1 000	39 373	21 250	7 100	1 910	290 292	138 400	92 464	4 498	21 692	30		
31	Ruoti	3 429	8 969	500	4 255	1 215	3 650	18 589	3 833	789	3 209	8 455	3 197	20	500	20	20 164	1 605	30	1 698	30 976	31		
32	San Chirico Nuovo	2 477	12 890	1 890	115	11 240	26 135	5 372	1 303	1 710	7 779	7 578	100	3 742	202	120	30	27 933	1 250	1 345	1 893	2 207	9 518	32		
33	Sant'Angelo le Fratte	1 503	2																									

Potenza

TAV. I. -- Bilanci dei comuni per l'anno 1884 riassunti per titoli principali.

Ravenna

Numero d'ordine	COMUNI	Popolazione presente al 31 dicembre 1881	ENTRATE EFFETTIVE					SPESA EFFETTIVE				MOVIMENTO di capitali		DIFFERENZA dei residui		PARTITE di giro e contabilità speciali	TOTALE generale delle entrate uguali a quello delle spese	Numero d'ordine								
			ORDINARIE				STRAORDINARIE	TOTALE	OBLIGATORIE ORDINARIE				OBLIGATORIE STRAORDINARIE						FACOLTATIVE			della ENTRATA	della SPESA	Attiva	Passiva	
			Rendite patrimoniali	Dazio di consumo comunale	Sovrimposta sui terr. e sui fabbricati	Altre entrate			Oneri patrimoniali	Opere pubbliche	Istruzione pubblica	Altre spese	Opere pubbliche	Istruzione pubblica	Altre spese				TOTALE	Opere pubbliche	Istruzione pubblica					Altre spese
37	Spinoso.....	2 506	752	1 524	10 670	15 245	28 191	757	500	2 218	5 204	19 154	50	1 270	120	40	2 957	32 270	4 079	2 207	34 477	37
38	Tito.....	4 636	8 176	3 379	3 086	5 524	100	20 275	6 337	1 650	4 540	9 526	351	350	22 781	2 220	289	7 783	30 567	38
39	Tolve.....	4 589	70 440	12 159	750	26 453	109 805	41 202	1 570	8 620	22 604	5 948	800	21 747	3 100	2 200	2 362	109 653	10 062	9 910	13 386	133 101	39
40	Tramutola.....	3 518	2 317	1 357	17 650	1 271	22 595	838	1 190	2 769	9 517	1 700	200	5 178	100	180	1 030	22 722	127	2 748	25 470	40
41	Trivigno.....	2 327	2 824	500	2 300	9 862	15	15 501	1 921	550	1 942	6 553	18 188	3 426	40	51	330	33 001	17 503	4 483	37 481	41
42	Vaglio di Basilicata.....	4 195	11 684	3 400	3 802	10 270	11 376	40 532	5 368	2 105	3 239	10 508	19 376	593	1 582	230	110	3 079	45 891	1 650	5 692	9 401	3 813	55 396	42
43	Vietri di Potenza.....	3 634	3 569	1 250	7 379	7 725	1 831	21 754	4 549	1 648	4 782	8 320	100	1 780	700	189	2 948	25 016	5 412	2 150	8 049	35 215	43
44	Viggiano.....	5 448	5 824	2 173	10 000	24 305	13 400	55 702	5 571	3 500	7 924	14 970	4 123	2 755	600	13 766	102	53 311	888	3 279	8 828	65 418	44
	TOTALE.....	185 507	469 246	163 689	319 974	323 350	328 763	1 605 022	262 672	70 792	203 385	507 713	468 790	16 929	166 273	78 346	49 035	57 535	1 881 470	417 811	239 466	98 073	395 893	2 517 829	

Riepilogo per circondari.

39	Lagonero.....	116 410	186 543	39 439	123 115	224 860	168 485	742 442	97 445	42 860	98 501	256 855	233 296	3 214	111 689	5 891	2 484	44 463	896 698	230 954	129 605	52 907	176 598	1 202 901	39
22	Matera.....	113 219	492 283	103 164	203 154	186 891	95 572	1 091 064	184 469	57 776	143 614	345 525	215 426	44 295	70 732	38 367	95 791	54 280	1 250 275	269 322	198 720	87 285	1 676	248 461	1 699 132	22
19	Melfi.....	102 368	561 754	119 321	192 735	81 505	225 257	1 173 623	205 981	81 340	130 085	362 882	233 946	69 172	77 665	51 430	46 172	49 058	1 308 731	259 171	227 934	102 012	3 141	282 705	1 822 511	19
44	Potenza.....	185 507	469 246	163 689	319 974	323 350	328 763	1 605 022	262 672	70 792	203 385	507 713	468 790	16 929	166 273	78 346	49 035	57 535	1 881 470	417 811	239 466	98 073	395 893	2 517 829	44
124	Totale della provincia....	524 504	1 716 826	425 613	842 028	816 637	819 077	4 620 151	751 567	253 763	575 585	1 472 975	1 151 458	133 610	426 359	174 034	193 482	205 336	5 337 174	1 177 238	795 725	340 277	4 817	1 104 657	7 242 373	124

PROVINCIA DI RAVENNA.

Circondario di Faenza.																										
1	Bagnara di Romagna.....	1 960	2 303	375	11 047	3 220	303	20 248	1 357	2 590	3 066	7 022	220	800	604	577	3 825	20 061	250	63	21 803	1
2	Brisighella.....	12 398	2 586	9 105	66 806	36 568	189	115 254	3 249	15 901	13 099	46 818	17 140	2 100	7 210	5 710	1 411	112 668	3 440	854	18 808	134 916	2
3	Casola Valseno.....	4 516	558	1 200	21 994	10 005	5	36 762	923	1 940	5 170	12 087	2 231	4 340	799	8 797	36 287	306	1 153	372	4 253	41 693	3
4	Castel Bolognese.....	5 688	17 004	3 750	48 764	10 043	30	79 591	10 353	9 730	8 255	19 783	13 299	3 400	4 850	1 175	8 066	78 911	880	200	6 828	86 619	4
5	Castel del Rio.....	2 912	1 139	700	7 710	8 735	5 100	23 384	5 219	940	2 172	7 763	2 300	724	60	90	3 121	22 389	1 267	272	2 357	26 013	5
6	Faenza.....	36 042	21 852	175 618	382 292	81 586	4 500	665 818	23 934	84 535	59 209	278 397	31 500	2 300	44 000	37 321	35 172	90 494	686 862	600	59 890	80 304	192 394	939 146	6
7	Fontana Ellice.....	2 039	357	830	7 403	5 348	163	14 071	614	860	1 316	4 959	1 197	886	70	4 169	14 071	1 669	15 740	7
8	Riolo.....	3 737	431	1 500	29 006	13 889	6 301	51 127	19 463	2 225	4 554	11 209	800	100	3 284	170	220	8 098	50 123	7 112	8 116	1 828	60 067	8
9	Solarolo.....	3 431	1 458	780	37 330	5 317	182	45 067	1 238	4 613	5 564	16 824	3 000	2 400	4 000	720	6 708	45 067	2 311	47 378	9
10	Tossignano.....	2 454	1 996	730	12 809	7 892	549	23 976	1 203	1 551	3 638	7 278	1 018	1 267	200	6 746	22 901	1 300	250	2 125	1 153	26 429	10
	TOTALE.....	75 177	49 684	194 558	631 161	182 603	17 322	1 075 328	67 553	124 885	106 043	412 170	69 277	7 900	67 963	47 381	44 733	141 435	1 089 340	9 318	75 246	82 065	2 125	233 093	1 399 804	
Circondario di Lugo.																										
1	Bagnacavallo.....	14 645	12 726	9 394	135 000	37 677	1 415	196 212	19 566	22 536	25 462	52 737	7 231	3 652	12 539	22 608	176 331	350	25 961	5 730	23 160	225 452	1
2	Conselice.....	6 751	7 791	1 900	68 352	21 040	7 293	106 376	6 165	14 505	13 194	28 810	3 225	300	14 019	2 950	650	17 068	100 886	4 490	1 000	5 690	112 066	2
3	Cotignola.....	6 545	8 646	3 000	48 263	13 532	15	73 456	5 504	10 277	9 643	22 237	9 274	6 380	780	1 400	11 274	76 769	891	2 004	4 426	23 418	102 191	3
4	Fusignano.....	5 607	2 170	2 200	42 887	13 636	30	60 943	5 587	6 920	9 212	23 536	11 318	40	4 030	300	2 358	1 135	64 456	4 266	7 779	3 332	72 054	4
5	Lugo.....	25 659	76 476	30 368	202 106	104 579	8 095	421 624	60 180	51 885	39 495	106 040	800	13 960	32 807	40 928	59 063	405 158	3 794	17 550	2 710	60 490	485 908	5
6	Massa Lombarda.....	5 655	46 190	2 500	59 962	14 709	860	124 221	27 865	11 260	13 385	41 200	15 188	1 000	26 540	2 890	5 170	141 498	20 240	2 600	2 637	6 007	153 105	6
7	Sant'Agata sul Santerno.....	1 839	804	181	11 459	4 686	17 130	1 110	3 130	1 970	7 396	550	430	3 390	17 886	756	1 291	19 177	7
	TOTALE.....	66 671	154 803	49 513	568 029	209 879	17 708	999 962	125 977	130 513	112 361	281 866	46 236	2 140	62 151	36 837	61 195	119 708	985 984	25 275	56 871	21 328	3 710	123 388	1 169 953	

Ravenna

TAV. I. - Bilanci dei comuni per l'anno

Table with columns: Numero d'ordine, COMUNI, Popolazione presente al 31 dicembre 1881, ENTRATE EFFETTIVE (ORDINARIE, STRAORDINARIE, TOTALE), SPESE (OBBLIGATORIE ORDINARIE, STRAORDINARIE, TOTALE). Rows include Circondario di Ravenna, Alfonsine, Cervia, Ravenna, Russi, and a Totale row.

Riepilogo per

Summary table for Ravenna province with columns: Numero d'ordine, Comune, and various financial figures. Rows include Faenza, Lugo, Ravenna, and Totale della provincia.

PROVINCIA DI

Circondario di Gerace.

Table listing municipalities in the Gerace district with columns: Numero d'ordine, Comune, and various financial figures. Rows include Agnana Calabra, Antonimina, Ardore, Benestare, Bianco, Bivongi, Bovalino, Brancaleone, Bruzzano Zeffirio, Camino, Canolo, Carafà del Bianco, Careri, Casignana, Caulonia, Caminà, Ferruzzano, Gerace, Gojosa Jonica, Grotteria, Mammola, Martone, Monosterace, Palizzi, Pazzano, Placanica, Platì, Portigliola, and Preacore.

1884 riassunti per titoli principali.

Reggio di Calabria

Table with columns: Numero d'ordine, EFFETTIVE (OBBLIGATORIE STRAORDINARIE, FACOLTATIVE, TOTALE), MOVIMENTO di capitali (ENTRATA, SPESA), DIFFERENZA dei residui (Attiva, Passiva), PARTITE di giro e contabilità speciali, TOTALE generale delle entrate uguali a quello delle spese. Rows include Alfonsine, Cervia, Ravenna, Russi, and a Totale row.

circondari.

Summary table for Reggio Calabria province with columns: Numero d'ordine, Comune, and various financial figures. Rows include Faenza, Lugo, Ravenna, and Totale della provincia.

REGGIO DI CALABRIA.

Table listing municipalities in the Reggio Calabria district with columns: Numero d'ordine, Comune, and various financial figures. Rows include Agnana Calabra, Antonimina, Ardore, Benestare, Bianco, Bivongi, Bovalino, Brancaleone, Bruzzano Zeffirio, Camino, Canolo, Carafà del Bianco, Careri, Casignana, Caulonia, Caminà, Ferruzzano, Gerace, Gojosa Jonica, Grotteria, Mammola, Martone, Monosterace, Palizzi, Pazzano, Placanica, Platì, Portigliola, and Preacore.

Numero d'ordine	COMUNI	Popolazione presente al 31 dicembre 1881	ENTRATE EFFETTIVE					SPESA				EFFETTIVE						MOVIMENTO di capitali		DIFFERENZA del residuo		PARTITE di giro e contabilità speciali	TOTALI generale delle entrate uguali a quello delle spese	Numero d'ordine		
			ORDINARIE			STRAORDINARIE	TOTALE	OBBLIGATORIE ORDINARIE				OBBLIGATORIE STRAORDINARIE			FACOLTATIVE			TOTALE	della ENTRATA	della SPESA	Attiva				Passiva	
			Rendite patrimoniali	Dazio di consumo comunale	Sovrimposta sul terr. e sui fabbricati			Altre entrate	Oneri patrimoniali	Opere pubbliche	Istruzione pubblica	Altre spese	Opere pubbliche	Istruzione pubblica	Altre spese	Opere pubbliche	Istruzione pubblica									Altre spese
30	Riace	1 698	3 341	500	6 600	2 778	7 638	20 857	2 507	400	1 290	3 749	10 448	1 520	70	1 563	21 547	1 333	2 023	1 938	34 818	30
31	Roccella Jonica.....	6 628	7 296	6 100	13 082	9 380	150	36 008	9 258	450	6 939	7 592	306	457	1 610	7 000	50	400	34 064	106	6 948	4 898	4 688	45 700	31
32	San Giovanni di Gerace.....	1 502	1 325	190	7 498	2 438	1 270	12 721	6 638	410	1 371	4 356	305	13 080	359	3 020	16 100	32
33	San Luca	1 741	12 251	1 581	3 020	3 677	20 529	5 580	200	1 315	6 054	4 128	85	9 871	10	27 243	5 741	370	1 313	1 908	29 521	33
34	Sant'Agata di Bianco.....	853	965	350	3 147	1 273	5 735	622	1 283	2 514	8	1 300	8	5 735	459	6 194	34
35	Sant'Iario del Jonio.....	2 263	8 526	200	7 274	1 193	1 102	18 295	1 829	1 050	1 912	6 184	1 776	50	4 486	500	20	508	18 295	1 716	20 011	35
36	Siderno Marina.....	9 375	650	10 400	16 090	14 253	1 600	42 903	313	5 720	8 539	12 724	6 082	6 813	180	4 478	44 849	1 946	60 684	36	
37	Staiti	1 398	5 404	650	1 102	2 308	2 646	12 110	2 960	300	1 235	3 474	2 923	42	836	34	1 351	13 158	429	1 477	1 836	15 423	37
38	Stignano	1 824	3 382	850	5 597	1 396	3 000	14 225	1 568	150	1 288	5 518	3 745	1 956	14 225	1 050	15 273	38
39	Stilo	2 655	3 157	2 000	14 645	1 965	4 207	25 974	3 659	300	2 613	6 197	6 196	127	4 401	20	3 508	27 024	450	1 500	4 786	32 260	39
	TOTALE.....	118 411	177 674	76 457	261 891	125 998	153 870	795 890	126 019	30 184	106 899	240 935	158 477	4 816	130 192	14 582	1 590	29 021	842 715	132 921	134 288	48 192	138 854	1 115 857	
Circondario di Palme.																										
1	Anoja.....	1 934	226	700	6 153	1 729	159	8 967	1 444	870	1 947	3 929	1 300	9 490	795	1 318	2 063	12 348	1
2	Candidoni.....	406	1 834	120	3 745	498	4	6 201	434	280	1 272	2 393	212	1 300	250	10	50	6 201	1 764	7 965	2
3	Caridà.....	1 004	1 374	300	5 085	1 246	8 005	672	150	1 195	2 960	300	127	2 953	48	8 405	400	1 696	10 101	3
4	Cinquefrondi.....	4 884	4 683	4 150	8 146	2 903	100	19 982	1 640	381	4 635	9 645	447	3 830	272	140	20 390	1 008	3 801	24 791	4
5	Cittanova.....	11 648	8 500	9 000	34 238	10 098	6 778	68 614	2 511	2 750	13 050	26 550	5 632	877	7 520	1 000	546	5 060	65 496	3 118	35 726	5
	Cosoleto.....	1 425	2 673	605	9 276	635	944	14 133	1 433	866	2 509	7 129	1 545	2 721	16 194	2 000	1 239	1 300	4 694	22 127	6
7	Delianova.....	4 643	1 824	3 620	11 948	5 890	7 529	30 811	3 669	2 212	4 138	10 134	7 030	50	4 706	200	400	32 569	1 414	3 172	4 829	38 812	7
8	Feroleto della Chiesa.....	1 017	2 302	500	3 517	775	84	7 178	357	750	1 484	2 566	103	85	1 625	313	7 280	102	530	7 810	8
9	Galatro.....	1 946	6 023	900	2 471	4 013	2 602	16 009	1 168	2 600	1 572	3 915	540	85	2 564	30	424	12 898	3 111	2 182	18 191	9
10	Giffone.....	2 882	1 110	1 000	107	85	25	2 327	636	200	1 776	4 491	212	82	4 555	2 000	88	14 010	11 121	589	1 146	15 180	10
11	Gioja Tauro.....	3 269	26 629	22 101	1 765	2 407	52 902	7 226	2 529	6 624	20 107	3 003	3 200	11 630	300	9 041	63 657	6 000	174	4 929	9 006	72 837	11
12	Jatrinoli.....	4 395	7 444	2 402	31 246	2 971	984	43 047	1 118	3 960	4 181	12 752	9 959	10 603	200	1 344	44 117	3 370	4 887	587	4 278	53 282	12
13	Laureana di Borello.....	6 010	9 285	5 850	13 394	7 334	1 900	37 763	3 523	680	5 803	8 980	13 751	3 500	380	85	1 099	37 801	38	4 235	42 036	13
14	Maropati.....	2 128	379	600	5 077	2 176	90	8 322	98	450	1 332	3 370	525	128	3 613	400	9 946	1 624	5 270	15 216	14
15	Melleuccà.....	2 233	248	1 420	9 966	595	5 408	17 637	832	885	1 972	5 622	5 227	5 898	42	1 052	21 530	3 893	3 380	24 910	15
16	Molochio.....	2 886	1 526	1 800	12 504	992	80	16 902	725	1 850	2 159	9 634	434	128	3 772	41	101	19 834	463	2 395	1 829	21 120	16
17	Oppido Mamertina.....	6 503	6 139	8 761	19 056	3 519	5 909	43 394	3 873	11 096	8 178	16 174	9 001	1 300	1 960	120	530	52 232	8 000	4 407	5 255	10 789	73 428	17
18	Palme.....	11 082	15 501	65 850	25 617	10 410	5 411	122 819	4 247	9 556	12 770	36 930	109 000	1 137	8 410	7 465	13 131	202 616	102 120	22 203	55 370	280 318	18
19	Pollstena.....	8 359	3 294	10 750	9 820	5 781	7 600	37 245	2 964	4 321	6 993	18 311	8 254	510	5 000	1 230	42 633	2 000	4 008	7 396	4 488	51 129	19
20	Radicena.....	5 475	9 407	4 131	23 799	3 750	1 054	42 141	2 988	2 703	6 475	13 886	7 300	100	4 930	6 540	620	1 200	46 239	5 382	4 140	2 856	11 796	62 175	20
21	Rizziconi.....	2 553	2 049	2 583	17 842	1 955	4 001	28 430	1 019	2 286	2 800	10 314	7 936	289	1 952	100	40	619	27 245	1 300	115	4 708	36 253	21
22	Rosarno.....	4 476	34 593	3 600	6 894	1 894	450	47 428	9 727	3 148	4 414	19 177	1 338	255	5 287	1 683	45 029	2 399	4 126	51 534	22
23	San Giorgio Morgeto.....	5 005	7 032	3 810	11 654	2 820	2 025	27 341	3 312	1 400	4 483	9 894	1 500	597	3 132	50	2 962	27 330	1 211	1 200	3 953	39 494	23
24	San Pier Fedele.....	471	807	272	604	1 683	200	60	650	2 711	60	320	4 001	2 318	279	4 280	24
25	San Procopio.....	920	1 747	409	6 888	302	10	9 617	686	900	1 290	3 614	1 506	2 832	30	600	11 458	1 018	793	1 536	12 994	25
26	Santa Cristina d'Aspromonte.....	2 075	8 376	800	7 291	1 110	2 097	19 674	1 000	1 790	1 295	5 493	3 251	36	4 023	140	165	187	17 380	2 294	2 416	22 090	26
27	Sant' Eufemia d'Aspromonte.....	5 861	7 976	4 509	9 016	8 530	200	30 222	5 876	2 253	7 480	9 264	800	4 058	1 200	570	31 301	27 493	29 414	3 000	7 982	68 697	27
28	Scido.....	1 268	918	500	6 228	1 260	48	8 984	1 833	800	1 616	3 541	493	27	1 186	20	160	9 681	1 400	2 097	2 103	13 274	28
29	Seminara.....	4 831	14 390	4 401	2 307	1 819	53 276	76 223	3 562	9 175	4 687	12 155	15 438	800	9 000	23 833	100	5 473	84 223	1 307	9 307	4 687	90 217	29
30	Serrata.....	922	940	100	1 947	1 055	100	4 142	323	1 285	2 055	830	4 493	351	2 651	7 144	30
31	Sinopoli.....	3 386	5 001	3 200	8 066	1 905	524	18 696	2 376	2 205	3 629	9 352	212	2 934	80	1 419	22 237	3 541	2 413	24 690	31
32</																										

Reggio di Calabria

TAV. I. - Bilanci dei comuni per l'anno

1884 riassunti per titoli principali.

Reggio di Calabria

Numero d'ordine	COMUNI	Popolazione presente al 31 dicembre 1881	ENTRATE EFFETTIVE					SPESA				EFFETTIVE						MOVIMENTO di capitali		DIFFERENZA del residui		PARTITE di giro e contabilità speciali	TOTALI generale delle entrate uguali a quello delle spese	Numero d'ordine				
			ORDINARIE			STRAORDINARIE	TOTALE	OBBLIGATORIE ORDINARIE				OBBLIGATORIE STRAORDINARIE			FACOLTATIVE			TOTALE	della ENTRATA	della SPESA	Attiva				Passiva			
			Rendite patrimoniali	Dazio di consumo comunale	Sovrimposta sui terr. e sul fabbricati			Altre entrate	Oneri patrimoniali	Opere pubbliche	Istruzione pubblica	Altre spese	Opere pubbliche	Istruzione pubblica	Altre spese	Opere pubbliche	Istruzione pubblica									Altre spese	della ENTRATA	della SPESA
Circ. di Reggio Calabria.																												
1	Africo.....	1 700	3 628	50	6 569	1 713	11 960	2 240	329	1 803	3 298	25	85	1 630	100	9 440	2 520	1 000	12 960	1		
2	Bagaladi.....	1 482	3 689	1 912	1 961	857	10	8 429	1 477	4	1 276	4 193	1 450	1 868	1 500	11 768	1 000	2 339	1 505	13 273	2		
3	Bagnara Calabria.....	9 233	6 408	42 856	16 191	4 182	3 616	73 553	1 397	2 080	9 690	20 504	31 968	80	3 393	200	2 461	71 173	1 150	6 918	3 388	23 301	101 392	3		
4	Boya.....	3 313	2 251	1 600	3 421	2 409	10 581	20 262	2 288	1 409	2 130	5 145	7 095	170	2 518	67	230	21 052	790	3 673	24 725	4		
5	Calanna.....	2 218	114	4 399	4 503	3 201	4 220	16 434	80	1 004	2 700	4 857	445	30	8 237	200	136	17 689	3 307	4 562	2 832	23 828	5		
6	Campo di Calabria.....	2 327	172	6 319	3 936	869	4 715	16 062	7	1 101	2 313	4 290	401	244	4 386	700	10	119	13 571	3 936	1 445	1 178	18 685	6		
7	Cannitello.....	2 882	239	13 509	2 128	1 355	325	17 517	25	1 028	2 674	9 396	2 583	291	1 860	100	432	18 197	50	600	2 607	20 804	7		
8	Carduto.....	1 818	759	490	2 165	3 318	933	7 665	990	102	1 274	3 439	2 034	43	520	101	8 553	2 188	3 300	2 000	917	12 770	8		
9	Cataforio.....	2 483	6 538	1 135	8 666	4 036	6 311	26 716	1 213	2 365	3 504	6 880	9 087	1 777	321	25 097	542	2 160	2 811	30 071	9		
10	Catona.....	3 531	703	10 009	3 989	1 149	6 625	22 457	272	1 161	2 856	7 941	12 332	195	2 850	121	1 085	28 813	300	6 056	3 763	32 576	10		
11	Condoferi.....	2 497	400	450	7 003	3 052	3 455	14 360	1 110	205	1 883	7 778	4 017	128	10 840	4	13	25 978	11 618	4 136	30 111	11		
12	Flunara.....	1 895	1 311	3 317	6 467	895	77	11 980	126	835	2 329	3 434	2 027	276	2 176	85	50	1 533	12 871	220	1 743	2 414	2 555	17 109	12		
13	Fossato di Calabria Ultra Prima.....	3 494	2 541	1 107	5 997	2 595	5 310	17 559	1 276	207	2 709	6 398	5 624	2 956	100	350	19 550	2 000	3 382	22 932	13		
14	Gallio.....	4 704	16 600	4 422	3 130	8 243	32 395	2 013	4 287	9 509	20 835	2 220	20	1 160	40 044	8 738	955	134	4 531	45 667	14		
15	Gallina.....	6 551	4 522	10 059	8 174	8 220	1 609	32 575	1 162	2 115	5 576	11 618	20 065	255	5 945	313	3 236	50 315	15 715	3 689	5 714	6 005	60 009	15		
16	Laganadi.....	917	706	1 100	1 679	1 065	4 550	113	1 525	2 377	225	310	4 550	791	5 341	16		
17	Mello di Porto Salvo.....	4 300	8 059	6 620	8 629	6 187	59	29 545	5 130	9 095	4 790	12 134	220	663	30	1 500	33 562	7 076	3 060	4 575	41 197	17		
18	Motta San Giovanni.....	4 115	40	2 700	6 345	3 618	6 071	18 814	26	758	3 838	4 793	56 949	106	1 739	199	68 408	50 000	1 406	1 000	2 616	72 430	18		
19	Pellaro.....	4 753	142	4 150	1 760	7 956	70	14 078	82	415	3 809	7 110	1 924	111	1 827	419	349	16 037	1 959	2 150	18 187	19		
20	Podargoni.....	1 060	19	2 215	2 946	2 099	2 490	9 679	5	318	1 600	3 255	2 571	85	2 389	41	10 279	600	1 392	11 671	20		
21	Reggio di Calabria.....	39 296	15 194	605 000	81 099	43 725	312 329	1 060 317	198 794	27 925	88 737	230 726	143 414	11 908	18 104	311 125	19 930	121 962	1 167 625	229 188	71 490	50 420	310 517	1 600 052	21		
22	Roccaforte del Greco.....	1 205	1 335	150	1 107	1 208	37	3 835	2	1 225	3 358	128	410	5 383	1 000	548	723	6 106	22		
23	Roghudi.....	1 079	1 091	50	1 656	1 538	722	5 050	695	27	1 245	1 624	220	31	1 768	5 613	553	753	6 366	23		
24	Rosali.....	1 696	11	4 307	4 523	495	3 460	12 796	1 137	1 669	3 043	5 669	68	2 806	40	237	14 669	792	2 665	1 346	16 017	24		
25	Sallee Calabria.....	816	218	2 050	6 894	1 060	460	10 712	36	401	1 285	3 255	850	71	1 710	201	7 812	2 900	821	11 533	25		
26	Sambatello.....	1 230	2 473	6 015	2 197	17	10 702	803	1 385	2 711	1 111	8 952	404	45	15 111	2 691	7 400	1 017	19 119	26		
27	San Lorenzo.....	4 301	4 292	2 410	3 405	5 812	657	16 636	2 533	508	3 230	5 132	482	191	3 850	400	50	1 549	17 925	1 289	5 926	23 851	27		
28	San Roberto.....	1 853	120	3 790	6 284	2 179	2 545	14 828	1 040	1 493	5 303	4 807	85	2 400	15 128	800	1 797	16 925	28		
29	Sant'Allessio in Aspromonte.....	782	130	1 090	2 109	1 603	20	4 862	35	593	1 510	3 086	452	43	1 554	250	7 433	2 571	598	8 031	29		
30	Santo Stefano.....	2 125	250	850	1 768	4 512	26	7 436	1 250	706	1 933	4 571	148	550	25	210	1 231	10 654	3 218	3 837	13 991	30		
31	Sella.....	7 361	20 361	37 530	1 321	3 391	8 118	70 727	11 538	5 355	8 523	16 207	19 899	2 257	14 120	2 400	280	3 011	83 677	15 000	7 226	92 953	31		
32	Villa San Giovanni.....	4 972	1 650	27 194	1 329	14 001	1 297	45 381	400	10 022	9 070	9 697	1 174	212	2 482	987	34 044	12 618	1 281	9 472	56 131	32		
33	Villa San Giuseppe.....	1 416	220	2 800	1 415	607	100	5 142	149	803	1 203	3 239	720	200	116	5 934	792	1 107	7 041	33		
TOTALE.....		133 518	87 147	820 114	229 216	141 219	391 379	1 675 075	231 566	75 391	180 073	430 251	358 840	17 561	119 566	315 476	22 312	141 216	1 898 255	347 003	125 535	52 266	50 554	420 426	2 494 770			

Riepilogo per circondari.

30	Gerace.....	118 411	177 671	76 457	261 891	125 008	153 870	795 890	126 019	30 184	106 899	240 935	158 477	4 816	130 192	14 582	1 590	29 021	842 715	132 921	134 288	48 192	138 854	1 115 857	30
31	Palme.....	120 704	205 171	171 008	350 892	92 853	115 409	938 311	75 263	77 910	128 578	322 326	226 411	8 902	132 156	51 710	10 579	52 917	1 086 871	172 406	90 433	70 528	3 911	222 479	1 403 721	31
33	Reggio di Calabria.....	133 518	87 147	820 114	229 216	141 219	391 379	1 675 075	231 566	75 391	180 073	430 251	358 840	17 561	119 566	315 476	22 312	141 216	1 898 255	347 003	125 535	52 266	50 554	420 426	2 494 770	33
108	Totale della provincia.....	372 723	469 995	1 070 579	841 969	363 075	663 658	3 413 276	435 843	183 494	415 570	993 512	743 761	31 279	281 914	331 798	34 481	226 184	3 827 841	652 330	350 256	170 986	54 495	781 759	5 014 351	108

Numero d'ordine	COMUNI	Popolazione presente al 31 dicembre 1881	ENTRATE EFFETTIVE					SPESA				
			ORDINARIE				STRAORDINARIE	TOTALE	OBBLIGATORIE ORDINARIE			
			Rendite patrimoniali	Dazio di consumo comunale	Sovrimposta sul terr. e sul fabbricati	Altre entrate			Oneri patrimoniali	Opere pubbliche	Istruzione pubblica	Altre spese

EFFETTIVE							MOVIMENTO di capitali		DIFFERENZA del residui		PARTITE di giro e contabilità speciali	TOTALE generale delle entrate uguali a quello delle spese
OBBLIGATORIE STRAORDINARIE			FACOLTATIVE				della ENTRATA	della SPESA	Attiva	Passiva		
Opere pubbliche	Istruzione pubblica	Altre spese	Opere pubbliche	Istruzione pubblica	Altre spese	TOTALE						

PROVINCIA DI REGGIO NELL'EMILIA.

Circondario di Guastalla.

1	Borotto	4 002	42 209	5 000	1 355	310	48 904	12 312	4 375	4 286	12 866
2	Brescetto	4 740	4 811	1 050	31 369	8 532	470	46 232	4 294	2 482	6 469	17 723
3	Campagnola Emilia	3 651	156	16 810	4 331	21 327	922	5 010	3 749	8 735
4	Fabbrico	3 384	1 773	400	14 951	4 956	225	22 285	2 739	4 021	3 348	6 112
5	Guattieri	5 991	25 905	3 975	31 814	6 817	180	71 721	13 962	5 128	9 540	27 249
6	Guastalla	10 369	16 318	9 500	56 425	26 165	2 518	111 226	12 701	13 415	17 697	36 336
7	Luzzara	7 617	1 007	5 131	46 679	14 259	1 518	68 597	4 537	10 601	9 330	25 432
8	Novellara	6 949	6 259	3 000	39 403	10 532	80	59 274	3 701	8 954	13 402	23 504
9	Poviglio	5 468	2 262	900	28 226	9 036	20	40 411	1 817	5 420	7 170	16 909
10	Reggiolo	6 130	1 256	4 500	42 525	9 401	125	57 807	4 918	8 747	8 866	21 484
11	Rio Saliceto	2 298	230	12 882	7 386	20 488	216	4 429	2 271	7 188
12	Rolo	2 592	1 055	1 100	21 705	4 686	30	31 576	3 056	5 345	3 946	8 347
TOTALE.....		63 101	103 011	29 779	353 799	107 785	5 506	599 881	65 271	77 927	90 074	210 885

Circ. di Reggio Emilia.

1	Albinea	3 275	4 265	12 701	1 368	18 334	1 587	1 400	3 100	8 240
2	Bagnolo in Piano	3 285	869	200	16 000	2 270	4 100	23 439	239	732	4 247	8 858
3	Baiso	3 694	1 757	200	5 188	3 736	7 776	18 957	892	910	2 791	6 746
4	Bibbiano	5 122	8 952	400	16 927	798	650	27 727	1 153	2 282	5 178	14 833
5	Busana	1 435	400	100	4 966	2 777	2 202	10 415	60	350	1 190	4 396
6	Cadelbosco di Sopra	5 265	997	400	20 299	5 061	610	27 358	1 731	550	7 717	12 670
7	Campegine	3 431	1 498	18 408	715	880	21 501	439	550	3 923	8 611
8	Carpineti	6 235	1 395	600	12 625	2 938	6 921	24 539	911	1 000	3 367	7 291
9	Casalgrande	4 061	3 520	17 000	3 500	10 600	31 620	2 262	4 200	4 968	9 060
10	Casina	4 180	318	300	5 218	4 597	21 508	31 911	200	70	3 699	5 709
11	Castellarano	3 119	4 091	171	6 591	3 831	14 007	28 711	1 730	934	3 240	8 528
12	Castelnovo di Sotto	5 785	14 503	2 154	29 611	6 143	415	52 826	8 683	1 010	9 041	17 290
13	Castelnovo ne' Monti	6 102	739	1 500	11 762	8 023	14 839	36 866	1 178	300	6 270	11 304
14	Cavriago	3 450	313	560	18 077	2 161	21 111	1 933	1 500	4 030	11 847
15	Ciano d'Enza	3 683	500	11 305	3 660	10 281	25 746	659	966	2 015	7 811
16	Collagna	1 464	200	50	5 896	4 419	3 463	14 058	1 375	200	1 465	5 826
17	Correggio	12 587	6 924	4 000	61 994	30 520	102 438	33 200	1 862	17 092	35 934
18	Gattatico	4 389	90	21 482	3 735	221	25 518	421	808	4 699	12 286
19	Ligonchio	1 436	1 393	67	3 501	1 702	3 415	10 108	210	40	1 265	4 458
20	Montecchio Emilia	4 631	1 617	2 800	22 705	4 885	1 150	33 187	1 890	2 193	5 211	13 701
21	Quattro Castella	4 579	12 874	12 841	1 133	26 818	1 781	1 510	5 192	12 905
22	Ramiseto	2 257	60	4 213	7 730	10 795	22 827	100	1 758	7 256
23	Reggio nell' Emilia	50 651	75 416	185 490	319 986	159 565	14 000	781 457	197 516	44 110	71 725	227 640
24	Rubiera	3 784	4 535	1 500	14 266	5 281	25 582	3 338	840	5 629	9 815
25	San Martino in Rio	2 317	1 787	200	14 339	4 410	338	21 101	1 054	1 418	4 306	11 595
26	San Polo d'Enza in Caviano	2 930	9 386	400	16 815	3 270	11 839	41 710	5 560	1 381	2 762	11 799
27	Sant' Ilario d'Enza	3 810	1 436	500	18 267	4 412	230	24 875	1 267	1 613	3 575	12 558
28	Scandiano	7 899	6 149	5 828	29 704	5 825	1 045	49 551	6 369	2 312	12 019	18 349
29	Toano	2 426	1 243	90	3 364	2 462	5 951	13 110	221	500	1 233	4 365
30	Vetto	2 628	31	75	4 975	2 385	2 519	10 015	610	130	1 716	5 901

3 094	3 200	806	4 000	3 700	13 602	62 211	22 400	1 601	7 462	3 897	75 201	1
2 755	443	1 710	200	3 199	4 307	43 582	550	3 200	13 316	60 128	2
500	1 085	1 000	250	2 713	23 964	2 637	852	21 816	3
543	2 055	30	5 066	23 914	655	309	1 283	3 256	27 479	4
3 226	950	1 425	16 100	3 200	8 977	89 757	15 500	3 133	5 669	13 724	106 614	5
1 000	400	4 350	10 965	7 939	104 857	7 670	1 301	30 589	143 107	6
....	1 877	6 035	7 691	65 503	3 091	11 259	79 856	7
1 000	200	900	400	420	7 790	59 274	6 503	65 777	8
827	750	3 000	900	4 237	40 560	1 725	1 841	6 078	48 363	9
2 500	50	1 800	150	3 864	6 190	58 599	5 319	6 111	8 873	72 791	10
....	1 682	925	1 744	18 485	2 003	1 020	21 508	11
980	200	1 280	500	205	3 296	27 155	4 858	437	4 272	36 285	12
15 925	6 193	21 970	22 350	33 693	71 603	617 891	39 105	39 909	19 270	9 465	103 660	761 925	13
....	50	1 635	591	375	1 783	18 761	125	555	1 472	20 361	1
4 513	800	200	726	1 600	21 915	1 191	2 110	25 519	2
6 576	20	1 000	169	69	19 164	793	1 039	956	20 913	3
....	100	2 090	280	4 510	30 426	5 000	7 689	5 686	41 112	4
2 202	2 090	12	10 290	201	46	973	11 461	5
....	140	860	1 501	3 642	28 764	4 391	5 800	5 135	38 293	6
414	1 760	1 205	4 569	21 501	5 436	26 937	7
6 444	865	1 900	611	1 760	21 149	1 500	4 551	2 661	3 795	32 425	8
12 050	2 488	364	2 239	37 620	3 000	6 058	43 678	9
24 327	774	15	197	31 991	100	209	150	1 998	37 189	10
9 883	2 754	600	773	711	29 123	413	300	299	3 762	33 185	11
2 353	150	1 973	1 806	4 478	46 781	7 511	1 502	21 506	78 831	12
10 677	1 875	1 090	900	33 591	4 072	809	2 609	40 266	13
....	934	120	2 436	22 820	1 978	1 350	1 081	1 499	25 669	14
11 005	2 800	490	25 716	2 000	2 000	5 753	33 439	15
2 663	10 200	30	21 759	9 390	1 609	2 076	25 434	16
1 083	200	2 893	500	1 193	4 519	98 506	4 432	500	21 362	127 300	17
....	1 910	1 230	3 358	21 712	940	101	7 856	33 508	18
2 870	400	25	9 278	830	623	10 731	19
100	910	2 080	5 936	32 021	4 000	2 834	4 227	40 248	20
1 500	1 806	200	100	2 700	27 727	527	1 406	3 705	31 959	21
9 248	5 902	450	21 714	617	1 270	1 160	25 874	22
35 545	300	56 399	12 108	60 274	82 592	791 299	44 852	73 717	35 617	323 512	1 188 468	23
300	740	20	1 040	21 782	3 800	5 935	31 517	24
100	175	3 511	130	400	372	23 091	2 040	800	717	8 579	32 470	25
13 039	100	1 150	450	200	806	37 240	49 500	54 000	5 669	96 909	26
....	660	60	2 562	22 295	2 000	580	5 422	30 297	27
150	150	1 400	1 300	3 381	4 492	49 922	71	1 300	17 921	67 843	28
5 981	3 294	26	15 623	5 500	5 750	2 763	930	22 303	29
....	1 684	120	10 120	105	712	10 852	30

Numero d'ordine	COMUNI	Popolazione presente al 31 dicembre 1881	ENTRATE EFFETTIVE					SPESA EFFETTIVE					MOVIMENTO di capitali		DIFFERENZA del residui		PARTITE di giro o contabilità speciali	TOTALI generale delle entrate uguali a quello delle spese	Numero d'ordine							
			ORDINARIE			STRAORDINARIE	TOTALE	OBLIGATORIE ORDINARIE				OBLIGATORIE STRAORDINARIE			FACOLTATIVE					della ENTRATA	della SPESA	Attiva	Passiva			
			Rendite patrimoniali	Dazio di consumo comunale	Sovrimposta sul terr. e sui fabbricati			Altre entrate	Oneri patrimoniali	Opere pubbliche	Istruzione pubblica	Altre spese	Opere pubbliche	Istruzione pubblica	Altre spese	Opere pubbliche								Istruzione pubblica	Altre spese	TOTALE
31	Verzano sul Crostolo.....	2 558	1 754	...	4 567	2 369	8 600	627	650	1 955	4 991	300	199	30	306	8 918	258	528	9 476	31
32	Viano.....	2 563	2 051	40	3 811	1 500	4 150	11 555	400	1 200	1 907	5 253	550	2 278	11 588	33	550	12 138	32
33	Villa Minozzo.....	5 734	3 362	400	8 531	5 623	25 887	43 806	1 358	1 417	11 679	25 809	1 984	1 400	1 310	1 508	46 505	3 000	300	2 902	49 708	33
	TOTALE.....	181 855	172 895	208 585	808 291	302 997	181 852	1 675 600	280 910	77 681	212 730	559 416	189 592	1 407	121 918	19 382	79 812	139 783	1 682 721	120 901	181 720	71 497	580	488 438	2 356 459	

Riepilogo per circondari.

12	Guastalla.....	63 101	103 011	29 779	353 797	107 786	5 505	509 881	65 271	77 927	90 074	210 885	15 925	6 193	21 970	22 350	33 693	73 603	617 891	39 105	30 909	19 270	9 465	103 660	761 925	12
33	Reggio nell'Emilia.....	181 855	172 895	208 585	808 291	302 997	182 852	1 675 600	280 910	77 681	212 730	559 416	189 592	1 407	121 918	19 382	79 812	139 783	1 682 721	120 901	181 720	71 497	580	488 438	2 356 459	33
45	Totale della provincia.....	244 959	275 906	238 364	1 162 090	410 783	188 368	2 275 501	346 211	155 608	302 804	770 301	305 517	7 600	143 918	41 732	113 535	213 386	2 300 612	160 009	215 629	90 776	10 045	592 098	3 118 384	45

Circ. di Civitavecchia.

1	Allumiere.....	2 431	9 516	3 810	11 025	5 000	5 359	34 701	3 688	1 668	2 936	12 606	7 212	1 833	1 870	31 815	590	3 386	5 941	41 145	1
2	Cerveteri.....	1 866	5 377	2 103	20 257	14 185	3 177	45 036	2 903	4 670	2 096	24 002	4 603	1 000	43	4 343	43 660	20	1 667	211	4 256	49 583	2
3	Civitavecchia.....	11 980	29 335	256 000	51 523	34 275	171 579	515 712	75 514	12 765	19 225	122 246	298 460	11 315	210 191	16 460	86 140	882 416	387 912	36 160	15 048	172 865	1 106 489	3
4	Corneto Tarquinia.....	6 175	19 050	41 500	56 244	16 738	10 898	114 430	21 138	19 898	11 124	47 953	9 309	10 738	2 900	5 074	25 529	152 963	17 000	5 285	3 182	68 914	230 371	4
5	Montalto di Castro.....	2 175	16 036	4 500	32 837	9 550	62 923	6 581	5 772	2 606	16 161	31 350	100	2 406	400	200	23 410	89 016	4 173	30 266	9 628	102 817	5
6	Monte Romano.....	1 429	200	2 421	12 297	5 861	4 827	25 606	1 134	800	2 682	9 598	6 399	1 808	610	4 671	27 732	260	2 386	4 887	32 879	6
7	Tolfa.....	3 611	19 497	1 612	19 612	16 981	3 054	60 766	12 836	3 039	4 611	17 861	5 500	2 003	5 150	4 597	800	5 518	61 912	15 608	15 638	1 206	11 830	89 410	7
	TOTALE.....	29 667	99 011	311 973	206 795	102 590	198 865	919 231	123 794	48 612	45 310	249 829	362 833	2 100	34 250	248 088	23 217	151 511	1 289 511	421 010	66 569	31 099	18 230	278 354	1 652 697	

PROVINCIA DI ROMA.

1	Acuto.....	2 005	9 093	490	5 631	7 310	4 533	26 970	6 552	3 995	1 949	7 888	4 428	6 128	5 150	330	3 269	39 690	15 000	2 167	123	3 333	45 903	1
2	Alatri.....	13 214	8 347	34 600	27 581	43 417	16 146	130 091	23 499	5 613	11 571	26 999	32 046	10 135	100 150	2 410	18 604	231 027	215 300	116 665	2 301	89 591	437 283	2
3	Amazzone.....	1 909	1 566	1 100	13 974	10 981	4 225	31 846	8 689	810	1 465	8 588	14 417	18 565	100	15	4 630	57 279	63 610	38 177	5 418	100 874	3
4	Anagni.....	8 023	20 977	17 340	33 941	23 725	27 519	123 502	19 107	8 460	7 637	26 163	31 642	4 300	676	1 870	12 177	112 032	11 885	415	17 761	141 678	4
5	Anticoli di Campagna.....	2 077	17 838	1 493	5 831	6 563	300	32 031	11 934	1 633	1 613	6 573	1 287	963	469	5 611	30 151	1 000	2 877	1 913	34 944	5
6	Arnara.....	1 975	1 141	2 664	11 310	3 333	18 478	362	1 106	1 398	6 195	3 222	2 330	210	305	3 569	17 697	300	1 081	2 362	21 140	6
7	Baico.....	3 621	235	1 582	5 470	17 899	210	25 426	1 383	614	2 183	5 734	250	1 550	350	40	6 647	18 711	6 882	197	2 971	28 594	7
8	Castro del Volsci.....	3 510	8 925	400	4 334	10 525	4 150	28 334	5 851	1 267	1 954	8 064	4 311	4 410	18	4 302	30 225	7 090	5 109	2 960	38 274	8
9	Ceccano.....	7 256	8 687	14 317	11 611	20 400	20 236	75 251	11 956	2 300	5 618	11 824	7 000	7 811	5 718	20 000	13 502	85 727	11 906	3 430	2 000	9 248	98 405	9
10	Ceprano.....	4 838	3 743	9 600	8 923	22 374	9 484	51 121	7 890	1 749	6 536	12 648	2 980	50	6 558	6 465	445	5 892	50 593	2 083	8 819	3 235	10 933	70 375	10
11	Colleparado.....	1 250	3 591	1 443	2 072	4 174	7 057	18 327	1 345	1 198	1 113	8 232	1 588	2 824	140	16 440	9 521	11 736	328	1 245	29 421	11
12	Falvaterra.....	1 285	1 162	930	3 121	9 600	2 446	17 262	3 892	404	1 338	4 191	1 552	1 256	20	1 500	14 033	15 009	4 196	14 013	1 896	34 158	12
13	Ferentino.....	10 042	16 536	21 010	36 395	36 975	17 528	128 474	34 769	2 839	13 910	60 815	37 819	7 718	186 694	7 815	8 874	360 281	240 639	43 147	34 285	54 594	458 022	13
14	Filattino.....	1 231	18 066	1 064	9 521	6 512	8 564	43 730	17 976	721	1 635	7 500	7 974	6 190	65	3 105	45 266	10 000	10 214	1 780	3 278	58 788	14
15	Frosinone.....	9 768	3 357	48 200	22 038	38 615	2 400	116 590	13 310	7 539	13 019	35 074	28 695	12 916	1 138	7 812	18 316	137 819	60 000	13 036	25 695	36 391	212 971	15
16	Fumone.....	1 588	5 099	450	4 235	4 225	2 174	16 183	1 638	408	1 341	4 219	3 416	2 526	58	2 425	16 033	50	1 389	1 180	1 317	18 730	16
17	Giuliano di Roma.....	2 317	4 952	1 850	3 417	7 461	200	17 890	2 991	430	2 541	6 388	722	664	180	3 995	17 911	498	529	2 423	20 832	17
18	Guarcino.....	2 531	9 557	3 500	4 905	18 277	6 681	42 920	8 490	3 469	3 296	12 064	403	2 530	300	275	4 652	35 299	550	3 545	4 626	6 310	49 780	18
19	Maenza.....	1 718	6 993	973	9 115	10 350	6 376	33 807	2 586	54 791	2 338	8 061	6 880	7 914	280	100	7 335	99 813	60 848	3 812	3 857	98 512	19
20	Monte San Giovanni Campano.....	5 455	2 205	6 000	10 338	21 602	5 882	46 027	6 449	1 400	5 368	10 392	6 535	1 822	7 263	192	72	7 015	46 508	4 266	4 747	5 415	58 189	20
21	Morolo.....	2 516	6 600	1 200	4 970	10 880	3 709	27 359	3 549	1 459	2 261	10 606	3 448	1 563	225	4 860	27 991	1 766	1 134	2 443	31 568	21

Roma

TAV. I. — Bilanci dei comuni per l'anno 1884 riassunti per titoli principali.

Roma

Numero d'ordine	COMUNI	Popolazione presente al 31 dicembre 1881	ENTRATE EFFETTIVE					SPESA EFFETTIVE					MOVIMENTO di capitali					DIFFERENZA dei residui		PARTITE di giro e contabilità speciali	TOTALI generale delle entrate uguali a quello delle spese	Numero d'ordine						
			ORDINARIE				STRAORDINARIE	TOTALE	OBLIGATORIE ORDINARIE				OBLIGATORIE STRAORDINARIE			FACOLTATIVE			TOTALE				della ENTRATA	della SPESA	Attiva	Passiva		
			Rendite patrimoniali	Dazio di consumo comunale	Sovrimposta sui terr. e sui fabbricati	Altre entrate			Oneri patrimoniali	Opere pubbliche	Istruzione pubblica	Altre spese	Opere pubbliche	Istruzione pubblica	Altre spese	Opere pubbliche	Istruzione pubblica	Altre spese									della ENTRATA	della SPESA
23	Paliano	5 021	11 196	20 500	25 650	3 880	13 312	74 538	11 012	6 966	5 677	13 571	11 244	30	3 692	50	460	9 178	63 880	30 778	20 120	17 622	112 280	22		
23	Patrica	2 291	3 976	300	11 773	4 319	2 459	22 827	2 667	1 002	1 855	5 600	3 771	805	223	80	4 888	20 891	1 936	3 461	26 288	23		
24	Piglio	2 854	54	1 200	5 539	14 970	6 573	28 336	3 015	8 106	3 155	8 426	19 823	100	35 831	785	65	4 660	83 916	51 810	3 770	3 918	87 834	24		
25	Piperno	5 732	31 449	13 922	31 000	11 980	2 900	91 251	17 179	3 869	7 927	20 151	300	13 062	17 505	2 710	17 799	100 572	1 224	10 545	23 271	125 067	25		
26	Pofi	2 485	1 282	800	10 000	12 092	2 819	26 993	6 318	1 260	2 135	8 026	1 967	50	3 650	23 406	500	4 087	4 204	31 697	26		
27	Prossedi	1 653	5 617	500	4 017	7 125	2 796	20 055	2 170	1 132	1 665	8 302	3 189	1 969	30	4 620	23 077	2 921	5 943	3 872	29 870	27		
28	Ripi	4 005	780	2 500	6 309	13 510	9 352	32 451	1 377	1 819	3 674	9 289	8 102	100	15 228	200	5 578	45 367	20 000	12 084	5 000	4 494	61 945	28		
29	Roccagorga	1 869	3 001	550	7 474	9 346	4 173	24 544	2 800	1 317	1 750	5 585	4 889	50	2 461	30	4 788	23 670	892	1 766	3 588	29 024	29		
30	Roccasecca dei Volsci	597	333	51	2 826	8 419	1 407	13 036	3 512	203	607	3 088	1 675	8 697	30	2 682	20 491	9 821	2 363	2 705	25 562	30		
31	Serrone	1 736	4 505	800	2 334	7 060	4 535	19 234	1 393	1 869	1 814	7 098	3 768	4 204	500	165	4 322	25 183	200	937	6 636	1 877	27 947	31		
32	Sgurgola	2 876	11 035	2 450	4 092	8 530	1 293	27 400	9 474	666	2 236	7 899	600	20	2 190	1 000	40	4 990	29 115	2 424	4 139	3 051	34 590	32		
33	Sonnino	3 200	13 779	7 631	10 618	7 690	14 206	53 924	11 642	2 648	3 019	17 441	16 790	10	2 834	660	2 700	57 744	6 750	4 464	1 534	5 007	67 215	33		
34	Strangolagalli	1 162	75	350	2 111	4 534	2 260	9 330	730	419	556	9 164	5 260	85	3 440	2 502	22 156	14 000	2 952	1 778	2 096	27 204	34		
35	Supino	3 123	8 776	2 650	8 929	9 930	10 541	40 826	7 265	1 053	2 311	11 647	6 118	135	1 156	100	3 686	33 471	8 247	892	7 036	48 754	35		
36	Torre Cajetani	712	1 094	478	7 695	5 209	2 958	17 423	3 532	964	625	3 618	2 514	2 740	1 698	15 691	1 734	1 574	18 999	36		
37	Torrice	3 214	3 200	1 400	2 556	10 545	4 060	21 761	1 385	11	2 001	5 748	3 598	1 410	16	5 860	20 029	2 350	4 082	2 543	26 654	37		
38	Trevi nel Lazio	1 453	10 217	700	9 527	10 480	3 588	34 512	27 373	1 305	1 116	11 586	3 567	20	65 761	40	2 770	113 588	81 354	2 328	2 028	117 894	38		
39	Trivigliano	929	3 220	2 247	3 700	150	9 317	2 169	540	1 205	3 350	1 381	130	2 657	11 432	2 690	575	1 171	13 178	39		
40	Vallecorsa	3 600	3 121	2 900	6 302	9 225	6 842	28 390	4 522	564	2 500	6 926	9 473	530	150	4 674	29 359	3 231	4 200	4 588	37 178	40		
41	Veroli	10 276	9 836	19 765	17 748	29 606	21 610	98 565	14 994	3 469	9 207	28 272	18 764	100	3 423	30	4 400	13 194	95 853	6 712	4 000	17 747	120 312	41		
42	Vico nel Lazio	1 688	15 896	2 151	3 000	4 570	300	25 917	4 388	1 498	1 846	8 402	210	1 849	115	857	19 255	26 937	30 199	3 400	2 457	55 311	42		
43	Villa Santo Stefano	1 285	131	400	8 609	8 538	1 671	19 349	3 887	1 175	1 900	6 973	3 926	2 542	75	222	20 700	3 197	1 846	2 180	24 726	43		
	TOTALE	150 150	302 092	250 627	420 422	518 454	272 988	1 794 583	337 022	143 510	147 935	499 480	326 419	10 538	472 514	142 397	52 089	248 414	2 380 318	935 104	421 066	119 554	47 857	386 149	3 235 390			
Circondario di Roma.																												
1	Affile	1 570	2 058	270	2 055	4 284	2 723	11 390	1 950	512	1 121	2 998	2 563	1 121	2 188	12 453	1 558	495	1 047	13 995	1		
2	Agosta	1 247	3 355	450	2 206	6 657	2 040	14 708	760	1 288	1 331	5 231	2 416	1 163	450	370	2 385	15 394	686	2 235	17 629	2		
3	Albano Laziale	7 095	16 252	92 620	50 178	13 523	109	172 673	11 425	6 109	10 704	49 664	39 317	415 227	87	10 275	17 449	560 257	400 350	14 065	1 299	29 798	604 120	3		
4	Anguillara Sabazia	1 307	17 751	1 841	10 769	5 260	3 947	39 568	8 573	5 443	3 061	11 903	3 148	1 172	250	6 764	40 314	1 452	2 198	3 162	44 928	4		
5	Anticoli Corrado	1 321	3 075	300	2 050	5 791	2 650	13 866	1 572	1 232	1 291	4 158	2 531	75	686	30	2 164	13 739	28	452	297	1 619	15 810	5		
6	Anzio	2 141	11 974	30 500	11 246	3 511	5 100	62 331	7 873	9 661	5 202	21 817	2 900	4 363	780	540	7 235	60 371	2 600	610	7 267	70 238	6		
7	Ariccia	2 723	2 909	18 300	20 455	4 147	6 371	52 182	5 128	3 044	3 824	15 574	8 734	280	1 602	14 700	1 150	5 787	59 823	13 800	6 159	6 967	72 949	7		
8	Arsoli	1 815	2 461	4 765	3 225	7 065	8 697	26 213	1 752	123	1 498	6 157	254	7 449	1 031	600	160	4 819	23 843	2 370	6 951	33 164	8		
9	Bellegra	1 744	2 589	1 330	4 190	4 039	3 296	15 444	6 269	576	1 049	5 180	18 582	16 743	100	1 285	49 784	42 272	9 810	1 878	3 069	62 663	9		
10	Bracciano	3 050	25 240	7 880	22 237	13 935	14 394	83 686	12 033	5 986	5 724	25 487	45 000	4 631	3 800	2 700	6 404	111 715	30 125	4 296	2 200	8 794	124 805	10		
11	Camerata Nuova	367	10 455	1 003	1 542	734	13 734	3 186	278	1 271	4 254	848	1 020	364	3 000	50	2 201	16 472	3 000	262	567	17 301	11		
12	Campagnano di Roma	3 043	30 396	3 737	18 925	8 535	5 360	66 953	18 991	4 824	7 226	22 014	6 619	10 541	510	8 249	78 974	20	1 290	13 201	18 961	99 225	12		
13	Canale Monterano	1 270	20 003	900	12 315	3 920	100	37 238	13 397	1 714	2 655	12 277	464	4 873	610	726	36 716	186	708	2 661	40 085	13		
14	Canterano	730	226	5 820	5 250	174	11 470	1 182	1 582	3 696	713	640	2 523	11 469	1	1 178	12 648	14		
15	Capranica Prenestina	1 492	1 119	1 151	3 649	6 926	3 027	15 872	1 845	829	1 286	6 851	14 851	1 010	10	5	843	27 530	21 000	9 342	1 848	38 720	15		
16	Casape	727	634	200	2 280	5 231	370	8 715	473	305	1 189	4 640	221	25	977	65	572	8 467	248	490	9 205	16		
17	Castel Gandolfo	1 994	12 705	3 121	7 633	7 189	54	30 702	4 355	2 424	2 747	13 885	1 236	920	5 135	30 703	5 990	36 692	17		
18	Castel Madama	3 125	9 995	1 050	8 073	8 860	6 739	34 717	5 142	3 428	3 548	10 885	7 642	2 163	1 800	2 129	36 737	1 455	3 475	2 492	40 6			

Roma

TAV. I. — Bilanci dei comuni per l'anno 1884 riassunti per titoli principali.

Roma

Numero d'ordine	COMUNI	Popolazione presente al 31 dicembre 1881	ENTRATE EFFETTIVE					SPESSE EFFETTIVE					MOVIMENTO di capitali				DIFFERENZA dei residui		PARTITE di giro e contabilità speciali	TOTALE generale delle entrate uguali a quello delle spese	Numero d'ordine					
			ORDINARIE			STRAORDINARIE	TOTALE	OBBLIGATORIE ORDINARIE				OBBLIGATORIE STRAORDINARIE			FACOLTATIVE			della ENTRATA				della SPESA	Attiva	Passiva		
			Rendite patrimoniali	Dazio di consumo comunale	Sovrimposta sul terr. e sui fabbricati			Altre entrate	Oneri patrimoniali	Opere pubbliche	Istruzione pubblica	Altre spese	Opere pubbliche	Istruzione pubblica	Altre spese	TOTALE	Opere pubbliche								Istruzione pubblica	Altre spese
24	Ciciliano	1 436	1 202	500	2 401	8 305	520	12 928	3 004	949	1 371	6 893	1 339	75	904	500	30	1 888	16 953	1 054	5 079	2 098	90 010	34
25	Civita Lavina	1 366	5 654	5 700	11 620	2 100	582	25 656	5 319	738	1 696	8 844	1 871	3 651	1 208	1 000	150	2 650	27 127	8 090	9 166	2 637	2 087	38 380	25
26	Civitella San Paolo	1 175	8 729	7 576	3 462	3 057	22 824	4 437	1 650	1 646	6 894	3 841	810	800	30	2 724	20 832	2 347	355	2 198	25 377	26
27	Colonna	633	181	4 310	5 027	1 568	1 241	12 327	294	612	1 672	6 490	1 151	660	150	1 298	12 327	1 916	11 243	27
28	Fiano Romano	1 231	13 506	2 410	10 957	5 160	2 064	34 127	7 920	4 893	1 860	8 944	4 591	1 166	1 194	1 300	3 300	35 168	600	4 817	5 238	3 849	43 834	28
29	Filacciano	597	1 841	992	6 472	2 242	2 027	13 574	1 532	1 272	1 097	3 595	14 612	170	6 470	210	1 319	30 277	17 838	1 135	1 112	32 514	29
30	Formello	693	9 750	580	5 173	3 100	1 417	20 020	6 011	818	1 716	9 253	3 737	100	2 421	200	2 294	26 150	1 171	4 959	2 055	28 203	30
31	Frascati	7 510	15 539	101 710	37 472	11 142	399	166 262	48 337	7 251	13 200	49 526	11 996	4 691	2 000	7 700	20 183	164 884	14 609	19 088	3 710	29 245	213 817	31
32	Galliano nel Lazio	1 313	4 452	2 117	7 191	4 250	2 120	20 130	3 848	1 116	2 056	7 712	8 034	532	200	2 610	25 508	6 000	1 089	467	2 485	29 082	32
33	Genazzano	4 008	10 039	6 901	12 155	10 250	4 893	44 238	5 500	3 110	4 954	18 997	500	150	9 757	2 352	1 078	8 234	49 632	6 421	1 027	8 212	58 871	33
34	Genzano di Roma	5 571	6 796	48 677	15 325	25 190	3 519	99 507	16 296	6 799	7 551	34 673	2 049	50	3 916	1 055	7 464	79 853	6 581	22 610	3 505	18 199	124 287	34
35	Gerano	1 351	778	798	5 297	6 665	3 200	16 738	2 665	1 271	1 308	4 461	3 181	1 750	60	2 380	17 076	462	800	1 979	19 508	35
36	Grottaferrata	1 830	1 520	9 300	12 201	4 555	50	27 626	4 770	1 519	5 502	11 141	900	1 990	170	1 100	27 092	1 600	2 131	4 800	31 026	36
37	Jenne	923	11 908	310	3 470	7 199	3 153	26 070	6 826	404	1 106	4 394	3 241	30	2 818	700	2 389	21 908	9 016	4 851	1 853	39 777	37
38	Leprignano	1 226	11 099	1 307	9 936	6 184	14 767	43 293	18 007	2 223	1 526	10 872	3 574	5 307	2 035	43 541	1 650	2 927	1 528	5 370	51 841	38
39	Licenza	1 243	2 852	260	1 504	5 789	40	10 445	1 604	1 059	1 696	3 099	5 574	20	2 400	170	1 776	11 821	221	1 600	1 459	13 501	39
40	Mandela	791	1 553	2 153	1 872	4 507	3 543	13 628	1 184	1 547	1 340	4 184	2 297	2 341	200	1 327	14 370	311	1 086	1 550	16 264	40
41	Manziana	1 465	7 565	2 400	6 260	4 844	220	21 289	4 914	871	2 793	6 138	400	300	4 314	215	3 724	23 699	583	2 993	2 995	27 277	41
42	Marano Equo	1 058	3 295	400	1 431	6 387	2 831	14 344	930	371	1 161	3 748	2 926	9 497	150	1 696	20 479	8 021	1 886	1 389	23 751	42
43	Marino	6 862	9 562	61 000	45 360	16 530	500	132 952	34 967	4 417	15 098	34 850	500	2 213	380	4 550	10 621	197 596	42 356	17 009	21 600	171 552	43
44	Mazzano Romano	636	5 339	250	13 205	2 217	2 118	23 129	4 481	516	1 696	8 659	1 789	685	450	18 276	4 930	77	6 036	29 212	44
45	Mentana	1 058	7 478	4 379	7 693	5 485	12 766	37 801	2 747	4 751	2 906	7 270	3 173	50	996	14 300	3 248	39 801	1 000	3 000	2 710	43 511	45
46	Montecelio	2 668	24 477	750	11 617	16 276	8 022	61 172	9 618	1 963	4 281	11 551	7 912	3 974	14 500	285	5 371	59 188	566	1 118	2 707	63 879	46
47	Monte Compatri	4 031	10 437	22 600	31 604	10 855	5 957	81 453	19 658	2 163	6 662	20 020	8 952	250	6 623	4 350	320	5 310	74 308	7 115	7 989	89 442	47
48	Monte Flavio	803	3 977	925	874	6 420	1 852	14 018	2 264	124	1 127	3 894	1 822	1 933	1 249	12 413	1 785	150	691	14 892	48
49	Monte Libretti	1 266	2 366	575	10 072	3 616	20 064	36 693	1 731	2 739	2 606	7 225	878	12 000	1 161	4 611	260	2 563	36 304	712	1 625	494	1 517	39 476	49
50	Monte Porzio Catone	1 965	1 015	8 500	12 262	5 420	150	27 377	1 606	1 638	2 462	10 875	2 000	6 521	400	100	400	26 002	2 000	625	5 710	33 742	50
51	Monterosi	673	2 610	3 159	5 931	4 883	115	16 728	4 038	213	1 623	7 284	100	170	975	13 803	2 925	3 002	19 730	51
52	Monte Rotondo	3 967	9 216	20 948	26 520	20 938	6 500	84 152	23 824	6 515	8 302	24 391	6 714	2 120	1 520	5 590	78 976	160	5 868	532	19 368	104 212	52
53	Montorio Romano	1 365	6 430	1 050	4 999	6 759	2 563	21 801	7 063	408	616	4 505	4 614	1 720	1 500	20 426	3 027	1 652	2 611	26 064	53
54	Moricone	1 084	4 169	875	4 033	5 917	1 805	16 799	1 712	1 010	1 356	5 506	5 036	191	110	1 565	16 640	259	100	2 261	19 160	54
55	Moriupo	1 887	12 107	3 100	6 520	6 725	177	28 629	6 190	3 526	2 421	7 400	660	3 473	125	5 120	28 915	1 500	1 707	493	3 874	34 496	55
56	Nazzano	997	6 800	2 350	5 306	2 830	2 113	19 399	6 673	1 867	1 316	5 788	2 239	670	150	150	2 209	21 062	978	4 443	5 128	1 790	27 295	56
57	Nemi	931	658	3 860	3 126	3 640	1 700	12 984	671	391	1 571	4 498	1 696	1 138	2 650	12 615	369	2 798	15 782	57
58	Nerola	1 146	5 079	1 600	4 686	5 820	539	17 724	1 789	740	1 480	6 451	5 000	575	50	50	2 005	18 140	250	254	400	3 896	22 270	58
59	Nettuno	2 764	449	25 800	13 091	8 866	3 640	57 646	2 748	4 027	4 859	17 927	26 391	2 000	3 493	2 150	1 350	11 603	76 548	20 459	5 272	3 724	41 325	123 145	59
60	Olevano Romano	3 814	3 506	6 185	8 044	15 294	500	33 529	2 095	5 164	4 128	9 122	453	3 106	75	7 489	31 612	1 917	6 277	39 808	60
61	Oriolo Romano	1 207	4 878	2 025	10 519	3 600	2 421	23 443	3 599	1 231	1 916	9 540	16 025	4 602	60	594	37 567	15 000	876	2 901	41 344	61
62	Palustrina	6 129	6 412	21 220	22 045	30 023	15 202	94 902	4 575	4 146	7 562	20 319	42 534	12 115	250	11 047	16 017	118 505	30 090	6 337	20 278	145 180	62
63	Palombara Sabina	4 329	11 251	8 450	28 009	16 285	7 857	71 852	25 079	3 309	6 355	25 447	8 937	13 000	4 985	200	950	2 068	90 330	13 000	15 346	20 824	12 413	118 119	63
64	Percile	984	1 660	445	1 105	6 640	290	10 140	707	695	1 216	3 872	705	50	1 479	230	1 186	10 140	805	10 945	64
65	Pisoniano	1 139	2 825	500	1 953	5 565	300	11 143	977	527	1 289	3 741	6 000	11 813	280	3 181	27 811	16 130	518	1 498	29 309	65
66	Poli	1 943	928	2 780	8 058	14 614	5 560	31 940	2 620	982	2 741	9 370	35 097	2 045	150	535	53 410	30 090	1 394	7 100	2 230	64 170	66
67	Ponza di Arcuazzo	1 116	7 395	380	7 882	5 778	5 017	26 452	8 236	501	1 406	5 876	2 695	50	1 417	25	2 615	22 851	3 607	1 775	28 227	67
68	Ponzano Romano	922	9 315	970	4 425	3 885	2 673	21 268	3 054	1 714	1 415	7 976	4 826	2 017	700	60	2 308	24 071	203	3 006	2 068	26 342	68
69	Riano	734	178	526	12 806	3 589	1 112	18 211	3 272	1 094	1 416	6 259	3 762	367	40	1 510	17 750	500	1 812	851	1 581	21 143	69
70	Rignano Flaminio	1 068	10 1																							

Roma

TAV. I. -- Bilanci dei comuni per l'anno

1884 riassunti per titoli principali.

Roma

Numero d'ordine	COMUNI	Popolazione presente al 31 dicembre 1881	ENTRATE EFFETTIVE					SPESSE				EFFETTIVE						MOVIMENTO di capitali		DIFFERENZA del residui		PARTITE di giro e contabilità speciali	Totale generale delle entrate uguali a quello delle spese	Numero d'ordine			
			ORDINARIE				STRAORDINARIE	TOTALE	OBBLIGATORIE ORDINARIE				OBBLIGATORIE STRAORDINARIE			FACOLTATIVE			TOTALE	della ENTRATA	della SPESA				Attiva	Passiva	
			Rendite patrimoniali	Dazio di consumo comunale	Sovrimposta sul terr. e sui fabbricati	Altre entrate			Oneri patrimoniali	Opere pubbliche	Istruzione pubblica	Altre spese	Opere pubbliche	Istruzione pubblica	Altre spese	Opere pubbliche	Istruzione pubblica	Altre spese									della ENTRATA
74	Rocca di Papa	3 304	21 496	12 600	14 376	12 112	7 110	67 784	17 275	1 479	4 120	19 469	1 183	800	1 504	150	3 207	55 683	8 493	21 553	959	6 833	84 068	74	
75	Rocca Giovane	432	803	75	1 026	2 492	1 400	5 801	739	32	652	2 111	32 030	150	32 570	1 200	1 120	4 776	102 770	29 210	13 690	2 000	4 814	121 210	75	
76	Rocca Priora	2 127	63 834	6 395	7 200	3 350	4 407	85 186	7 335	3 676	2 406	17 513	138	4 849	280	20	1 434	13 991	7 200	5 273	1 393	20 657	76	
77	Rocca Santo Stefano	1 065	3 325	334	3 223	4 390	692	11 961	1 654	407	1 156	4 053	1 789	11 682	250	1 258	23 312	12 470	2 038	1 212	20 632	77	
78	Rojate	821	1 350	443	2 672	6 494	1 951	12 910	2 512	764	1 063	4 074	823 158	42 100	329 088	509 070	553 311	2 360 371	15 062 812	1 070 287	1 358 965	60 583	6 549 218	22 971 055	78	
79	Roma	300 467	91 893	8 524 000	2 852 323	2 061 917	1 760 804	15 290 937	3 980 961	1 241 654	904 738	4 318 388	1 490	752	100	20	2 222	8 627	42	836	9 463	79	
80	Roviano	793	1 512	650	1 464	3 281	1 645	8 585	650	171	1 176	2 046	2 045	1 269	20	1 465	10 273	298	410	11 011	80	
81	Sambuci	712	3 998	550	926	3 075	2 022	10 571	871	90	1 126	3 387	2 170	50	797	120	983	17 901	1 625	718	1 634	20 253	81	
82	San Gregorio da Sassola	1 216	2 814	7 111	6 302	737	16 994	3 774	1 666	1 626	6 715	6 792	2 569	100	5 210	33 485	780	4 938	2 880	37 145	82	
83	San Polo del Cavalleri	2 126	9 326	4 651	7 725	7 625	29 327	5 099	1 567	2 910	9 238	13 741	1 857	280	2 555	30 689	3 460	194	1 167	967	31 850	83	
84	Sant'Angelo in Capoccia	891	10 802	915	4 804	6 284	3 451	26 256	5 044	813	1 321	5 078	3 315	1 608	3 531	26 529	2 978	664	3 173	32 674	84	
85	Sant'Oreste	1 828	14 154	455	8 100	2 968	3 160	28 837	5 969	420	1 726	9 951	14 177	853	100	150	4 711	45 096	600	26 405	6 797	78 298	85	
86	San Vito Romano	2 963	31 593	6 736	13 110	9 987	6 475	70 901	7 049	2 339	4 116	11 601	842	3 101	80	1 973	11 872	897	2 986	4 537	455	15 313	86	
87	Saracinesco	493	5 457	664	2 413	99	9 424	1 813	309	646	3 108	2 195	406	1 750	13 142	763	190	1 178	15 083	87	
88	Scarpa	1 055	3 037	1 100	1 365	5 792	2 421	13 715	1 777	2 561	1 336	3 114	4 348	2 609	800	4 191	26 810	35 879	31 550	2 414	1 918	63 308	88	
89	Scrofano	1 134	7 697	1 150	5 526	6 392	2 002	23 067	5 430	1 424	1 516	6 480	10 774	8 062	315	8 856	71 415	159	20 451	9 998	18 499	110 365	89	
90	Subiaco	7 017	4 832	30 000	13 324	23 439	10 123	81 718	11 791	4 158	7 345	20 084	11 730	8 352	600	20 900	17 101	163 080	12 358	1 572	59 696	235 134	90	
91	Tivoli	10 297	15 969	65 100	36 000	31 356	25 441	73 866	35 144	9 299	11 310	48 644	4 348	2 750	125	555	24 905	157	987	3 090	1 613	27 503	91	
92	Torrta Tiberina	547	8 571	2 050	4 125	3 235	4 751	22 735	4 764	1 615	1 256	9 492	750	4 447	20	90	13 544	3 090	99	750	1 499	15 142	92	
93	Trevignano	749	2 853	500	3 661	1 726	1 150	9 893	1 416	1 329	757	4 735	142	60	1 629	80	1 351	9 659	519	1 177	11 355	93	
94	Vallepiana	653	5 011	1 657	1 174	2 206	150	10 178	1 916	279	1 071	3 131	1 938	10	162	20	1 239	10 318	5 000	5 414	2 698	18 490	94	
95	Vallinfreda	903	2 319	425	1 401	4 176	2 471	10 792	1 618	115	1 261	3 985	1 781	4 377	11	4 890	25 490	419	6 044	8 213	1 617	33 151	95	
96	Vicovaro	2 033	11 636	2 500	3 000	3 705	2 061	22 902	6 423	526	1 566	5 916	2 290	971	10	55	1 245	11 207	503	1 510	13 220	96	
97	Vivaro Romano	871	3 153	400	1 322	4 499	2 336	11 710	2 046	124	1 236	3 230	2 500	5 425	400	1 500	11 393	65 440	225	6 746	20 321	10 119	82 305	97	
98	Zagarolo	5 517	4 266	9 680	19 744	17 920	30	51 640	2 680	3 831	8 555	29 156	1 397 810	86 589	1 055 074	589 702	635 637	2 714 569	18 991 032	1 903 194	1 783 091	243 882	14 416	7 094 831	27 896 376	98	
TOTALE.....			490 502	825 889	9 245 152	3 714 993	2 763 007	2 095 422	18 614 406	4 575 523	1 432 294	1 180 262	5 326 573	1 397 810	86 589	1 055 074	589 702	635 637	2 714 569	18 991 032	1 903 194	1 783 091	243 882	14 416	7 094 831	27 896 376	
Circondario di Velletri.																											
1	Artena	4 196	1 807	4 220	14 893	19 335	1 637	41 891	7 568	5 000	2 379	18 821	1 874	1 900	700	1 715	39 977	1 937	7 671	49 565	1	
2	Bassiano	1 834	9 991	1 800	7 800	11 960	10 897	42 418	12 704	2 323	1 936	11 738	2 973	400	4 150	95	3 749	40 068	22 570	24 950	4 117	69 135	2	
3	Carpineto Romano	3 727	3 342	683	4 393	29 066	4 615	42 131	7 149	1 512	3 663	18 495	44 351	549	410	660	76 789	51 158	16 509	3 010	96 299	3	
4	Cisterna di Roma	3 096	23 995	9 260	39 036	44 976	9 914	127 181	22 878	3 805	7 308	20 144	12 319	100	3 910	4 020	2 310	8 449	85 238	41 943	12 698	139 879	4	
5	Cori	6 300	13 813	12 550	23 451	25 516	10 982	86 372	12 069	2 382	7 239	23 495	15 976	6 696	4 000	610	8 076	80 543	7 128	1 299	14 291	101 962	5	
6	Gavignano	1 163	4 183	930	3 764	4 577	10 810	24 261	1 313	1 060	1 348	7 383	10 960	480	30	1 230	23 804	460	2 302	26 566	6	
7	Gorza	861	3 414	650	2 055	11 939	6 479	24 537	3 836	316	770	5 571	7 505	4 515	2 664	25 177	18 745	18 105	1 582	44 864	7	
8	Labico	1 700	6	1 900	8 963	7 113	200	18 214	116	1 071	1 326	7 526	50	3 730	165	3 870	17 854	360	2 738	20 952	8	
9	Montelanico	1 735	1 685	1 000	8 086	11 569	3 866	26 206	4 033	1 165	2 079	12 051	4 137	3 361	6 260	45 564	1 035	2 308	4 797	52 669	9	
10	Norcia	2 207	20 075	2 127	9 765	10 850	4 020	46 837	18 485	1 971	1 918	9 429	2 489	1 424	20	3 314	19 484	814	1 114	2 494	23 092	10	
11	Rocca Massima	1 218	9 482	800	2 637	3 932	2 903	19 754	3 523	836	1 258	6 630	2 458	160	911	56	300	16 401	3 147	2 274	21 822	11	
12	San Felice Circeo	1 259	6 315	2 645	4 158	3 674	2 758	19 548	1 590	170	1 426	9 397	9 627	6 299	4 450	15 181	75 255	2 900	5 125	7 790	88 170	12	
13	Segni	5 686	30 473	12 000	10 280	14 100	10 627	77 480	11 271	3 439	6 004	19 978	18 235	40	5 100	1 130	160	12 789	83 995	5	11 372	33 316	7 532	102 899	13	
14	Sermoneta	1 283	17 310	4 300	21 629	10 948	7 829	62 016	13 787	5 395	1 918	25 441	31 452	14 052	1 380	910	19 927	136 549	25 254	27 846	189 649	14	
15	Soane	8 835	10 162	15 460	60 687	50 291	25 204	161 893	16 119	6 327	9 975	36 377	83 232	2 203	29 277	2 201	8 300	2									

Numero d'ordine	COMUNI	Popolazione presente al 31 dicembre 1881	ENTRATE EFFETTIVE					SPESA EFFETTIVE					MOVIMENTO di capitali		DIFFERENZA dei residui		PARTITE di giro e contabilità speciali	TOTALE generale delle entrate uguale a quello delle spese	Numero d'ordine								
			ORDINARIE				STRAORDINARIE	TOTALE	OBBLIGATORIE ORDINARIE				OBBLIGATORIE STRAORDINARIE			FACOLTATIVE				della ENTRATA	della SPESA	Attiva	Passiva				
			Rendite patrimoniali	Dazio di consumo comunale	Sovrimposta sui terr. e sui fabbricati	Altre entrate			Oneri patrimoniali	Opere pubbliche	Istruzione pubblica	Altre spese	Opere pubbliche	Istruzione pubblica	Altre spese	TOTALE								Opere pubbliche	Istruzione pubblica	Altre spese	della ENTRATA
Circondario di Viterbo.																											
1	Acquapendente	5 664	5 414	11 746	16 336	23 103	11 784	68 383	2 407	3 205	6 258	15 759	18 902	3 489	4 536	250	11 728	66 534	799	1 050	11 258	79 641	1	
2	Arlena di Castro	464	2 636	280	4 005	2 560	2 201	11 682	1 641	625	680	3 806	1 712	779	250	85	2 375	11 933	271	1 513	13 466	2	
3	Bagnaja	2 784	5 547	4 050	6 230	4 799	4 000	24 626	3 024	679	2 049	9 826	5 506	96	3 981	25 161	2 000	1 465	4 955	31 581	3	
4	Bagnorea	3 884	5 132	5 521	11 832	17 055	10 036	49 576	4 382	4 050	2 866	8 541	12 695	5 030	10 170	10 302	3 410	8 946	70 422	21 789	4 143	3 200	13 777	88 342	4	
5	Barbarano Romano	1 113	14 786	1 030	6 713	5 105	444	28 048	11 318	1 550	1 222	8 280	698	1 227	50	2 991	27 316	2 199	2 931	4 360	34 607	5	
6	Bassanello	1 505	3 782	1 520	3 859	6 194	105	15 460	2 051	1 272	1 321	5 543	420	466	59	2 700	13 832	650	1 703	575	3 052	19 162	6	
7	Bassano di Sutri	1 962	9 415	1 700	5 000	6 957	5 987	29 039	6 723	3 450	1 195	7 735	6 329	1 780	125	3 700	31 037	1 948	3 183	34 220	7	
8	Bassano in Teverina	1 410	3 416	200	1 945	4 018	3 973	13 552	1 446	323	612	3 375	3 894	600	145	2 496	12 891	60	192	529	2 566	16 178	8	
9	Bieda	1 891	4 973	900	10 569	6 100	2 900	25 442	2 456	1 109	1 596	11 444	4 088	921	100	3 728	25 442	1 086	1 086	3 278	29 806	9	
10	Bolsena	2 726	13 954	2 000	7 010	6 654	4 350	34 965	5 136	2 030	2 041	9 725	4 701	2 107	1 330	815	5 751	33 636	3 000	4 702	370	5 169	43 507	10	
11	Bomarzo	2 502	6 437	372	7 350	7 415	4 410	25 984	2 540	2 629	2 766	7 856	4 393	2 835	5 500	130	4 844	33 495	50	7 461	4 294	37 789	11	
12	Calcata	563	4 764	275	1 970	2 650	1 653	11 312	1 052	315	1 157	3 670	1 054	1 076	1 701	10 055	1 257	1 471	12 783	12	
13	Canepina	2 481	4 551	4 712	10 210	6 702	5 915	32 090	5 651	1 439	2 451	7 322	23 173	5 784	922	100	2 959	49 801	27 228	8 359	1 158	5 425	64 743	13	
14	Canino	2 587	26 670	7 800	21 821	8 720	6 722	71 733	18 136	1 580	4 592	18 886	9 888	4 312	2 700	1 025	10 327	71 446	5 750	6 037	11 984	89 467	14	
15	Capodimonte	1 409	9 300	1 989	5 646	4 160	413	21 598	5 524	1 393	1 246	7 547	300	2 223	170	120	4 178	22 701	175	391	1 409	3 272	26 364	15	
16	Capranica	3 010	10 297	5 500	8 956	8 703	5 396	38 849	8 719	2 268	3 291	9 162	4 712	1 243	50	6 077	35 522	1 380	1 947	5 420	44 269	16	
17	Caprarola	5 050	3 152	9 333	16 331	14 550	2 809	46 175	9 023	4 923	6 328	12 542	4 768	476	150	6 165	44 375	1 030	2 800	8 156	55 331	17	
18	Carbognano	1 882	2 758	1 600	8 579	6 306	4 643	23 886	3 487	3 671	1 551	5 696	5 135	3 510	250	2 953	26 253	1 573	3 910	1 338	29 164	18	
19	Castel Cellesi	540	1 295	504	1 100	1 358	1 138	5 395	184	293	613	1 214	990	109	1 992	5 395	738	6 133	19	
20	Castel Sant'Elia	815	6 522	500	2 479	2 637	12 103	2 800	410	1 281	3 840	10	590	10	3 315	12 286	800	98	524	1 695	14 603	20	
21	Castiglione in Teverina	1 768	366	800	5 639	7 257	3 378	17 480	1 194	1 616	2 056	4 301	4 615	50	1 433	500	256	3 020	19 061	1 683	3 264	2 951	23 695	21	
22	Celleno	1 417	3 190	605	3 515	5 415	1 597	14 322	2 015	2 084	1 182	3 468	1 981	872	260	2 460	14 322	1 744	16 066	22	
23	Cellere	1 655	16 447	1 350	7 278	2 423	4 921	32 419	7 518	850	1 336	6 910	3 853	1 746	5 590	160	2 950	30 823	2 997	35 416	23
24	Civita Castellana	4 466	9 912	20 512	15 075	11 556	6 370	63 425	10 177	1 160	7 222	19 894	7 662	100	1 320	3 120	12 146	62 801	5 959	5 335	14 699	83 459	24	
25	Civitella d'Agliano	1 873	3 134	200	7 184	6 330	204	17 052	1 852	2 546	1 196	4 567	1 030	672	213	3 988	16 094	958	3 219	20 271	25	
26	Corchiano	1 250	4 802	1 550	6 971	5 732	4 107	23 182	4 704	1 445	1 196	5 600	4 985	2 481	13	3 364	23 790	1 283	675	2 821	27 280	26	
27	Fabbrica di Roma	2 270	13 186	3 140	7 219	5 080	9 798	38 423	4 388	5 518	1 701	8 745	8 118	500	2 662	150	350	6 389	38 521	2 150	2 605	553	3 790	44 916	27	
28	Faleria	1 082	10 100	950	6 377	3 641	667	21 735	4 962	1 200	1 646	8 175	550	100	1 038	3 310	20 981	1 627	873	5 670	28 278	28	
29	Farnese	2 808	23 216	3 015	8 194	5 014	5 469	44 908	7 460	5 227	3 255	10 495	7 162	6 143	350	4 871	44 963	1 096	3 041	2 090	6 643	54 647	29	
30	Gallese	1 377	191	4 000	8 473	8 181	6 275	27 120	1 426	3 710	1 649	6 290	8 187	455	60	4 623	26 400	720	3 292	30 412	30	
31	Gradoli	1 845	3 774	1 371	6 618	7 077	3 767	22 607	3 933	2 175	1 288	6 265	4 382	561	90	2 865	21 559	820	1 901	33	3 552	27 012	31	
32	Graffignano	934	2 014	300	2 295	2 859	1 656	9 124	453	231	1 096	2 727	1 836	773	690	120	2 235	10 071	289	1 236	1 516	11 876	32	
33	Grotte di Castro	3 442	10 095	2 466	8 155	6 212	8 788	35 716	4 953	500	2 051	7 892	10 829	3 910	230	5 916	36 291	2 100	2 951	1 426	4 894	41 136	33	
34	Grotte Santo Stefano	1 509	4 623	700	4 760	4 175	2 824	17 082	2 931	737	1 346	4 209	2 783	655	50	2 570	15 281	1 002	799	1 590	18 672	34
35	Ischia di Castro	2 332	18 609	4 429	20 750	8 457	6 475	58 720	9 958	1 073	3 240	12 914	10 747	200	1 873	100	5 495	45 510	4 667	8 543	6 761	65 481	35	
36	Latera	1 235	10 934	1 200	1 500	2 830	20	16 484	4 256	1 055	1 456	6 432	10 747	50	1 967	20	5 228	20 484	5 000	1 000	2 007	23 491	36	
37	Lubriano	1 073	16	631	4 042	4 362	1 950	11 091	1 923	200	1 032	2 598	1 973	452	1 977	10 065	936	1 403	12 404	37	
38	Marto	1 492	10 079	3 070	6 377	3 123	128	22 782	5 137	1 612	1 481	7 584	2 565	2 100	30	4 033	21 542	16	403	2 117	6 069	31 014	38	
39	Montefiascone	7 461	5 411	8 538	15 000	25 930	211	55 090	5 646	4 884	6 678	17 925	1 938	200	972	1 300	13 213	52 756	2 334	68 626	39	
40	Nepi	2 341	22 178	2 200	16 063	8 313	6 796	55 550	9 897	2 521	3 315	12 419	10 474	30	1 255	579	1 100	7 747	49 367	7 891	1 708	5 423	62 681	40	
41	Onano	2 489	12 807	1 600	10 400	6 485	3 142	34 434	10 744	769	2 611	6 382	4 171	3 000	2 228	50	2 828	32 818	3 000	4 494	122	2 775	40 209	41	
42	Orte	4 101	9 898	12 020	18 563	16 217	4 057	60 755	12 730	8 250	4 644	13 376	4 979	18 527	12 930	240	7 705	83								

Numero d'ordine	COMUNI	Popolazione presente al 31 dicembre 1881	ENTRATE EFFETTIVE					SPESA				
			ORDINARIE				STRAORDINARIE	OBBLIGATORIE ORDINARIE				
			Rendite patrimoniali	Dazio di consumo comunale	Sovrimposta sui terr. e sui fabbricati	Altre entrate		Oneri patrimoniali	Opere pubbliche	Istruzione pubblica	Altre spese	
												TOTALE
49	San Martino al Cimino	1 594	770	2 096	1 920	5 433	4 248	14 467	784	205	856	3 558
50	San Michele in Teverina	722	1 016	40	2 124	1 809	1 231	6 220	591	413	1 118	1 186
51	Soriano nel Cimino	4 919	40 570	6 240	1 129	1 690	10 499	60 128	22 627	12 019	5 862	23 304
52	Sutri	2 363	5 128	4 353	12 485	10 066	2 117	31 149	6 504	2 016	3 106	11 089
53	Tessennano	620	9 530	60	4 200	2 364	1 949	18 103	4 213	700	1 062	5 178
54	Toscanello	4 116	49 326	9 187	35 615	15 166	11 040	120 364	27 491	7 300	6 438	36 106
55	Valentano	2 716	25 696	4 222	9 745	6 911	6 951	53 525	13 075	3 424	2 525	13 035
56	Vallerano	1 554	996	2 924	6 026	6 928	4 366	21 240	2 027	1 433	1 581	6 492
57	Vejano	1 209	7 540	636	5 000	5 930	3 835	22 941	5 386	2 240	2 016	6 452
58	Vetralla	6 511	32 865	6 761	20 739	7 811	503	68 679	26 523	3 250	9 387	27 620
59	Vignanello	3 588	6 2	4 364	8 975	17 010	7 261	38 302	3 593	5 325	4 287	9 594
60	Viterbo	19 654	10 991	160 030	83 665	95 035	49 174	398 895	54 794	17 538	21 374	93 308
61	Vitorchiano	2 016	8 070	352	4 933	4 031	3 562	20 948	6 670	1 150	1 656	5 722
	TOTALE	158 762	557 427	347 421	592 544	521 052	298 113	2 316 557	411 749	153 598	173 026	622 855

Numero d'ordine	EFFETTIVE	MOVIMENTO di capitali					DIFFERENZA dei residui		PARTITE di giro e contabilità speciali	TOTALI generali delle entrate uguali a quello delle spese	Numero d'ordine				
		OBBLIGATORIE STRAORDINARIE		FACOLTATIVE			TOTALE	della ENTRATA				della SPESA	Attiva	Passiva	
		Opere pubbliche	Istruzione pubblica	Altre spese	Opere pubbliche	Istruzione pubblica									Altre spese
49	3 049	218	20	2 746	11 436	1 400	1 631	2 434	16 901	49	
50	1 280	275	1 251	6 117	114	217	1 041	7 375	50	
51	13 706	1 551	8 100	460	8 469	96 089	50 062	17 874	3 773	12 039	126 002	51	
52	4 994	5 142	30	410	7 368	40 659	2 100	822	5 232	7 278	48 759	52	
53	1 371	100	1 597	25	2 340	16 586	1 517	2 150	20 253	53	
54	13 792	900	6 249	4 670	17 371	120 317	6 527	6 574	11 559	138 450	54	
55	7 880	7 901	1 610	490	6 522	56 462	5 828	2 891	8 600	67 953	55	
56	4 880	498	20	90	4 240	21 240	3 777	25 017	56	
57	2 268	76	2 463	100	174	3 270	24 445	1 477	2 981	3 191	29 113	57	
58	67 019	250	9 600	5 000	1 550	20 083	170 282	97 860	7 043	10 786	14 167	191 492	58	
59	9 268	1 303	142	5 519	39 031	1 857	2 770	1 642	7 077	48 878	59	
60	89 568	20 881	13 940	30 597	25 593	367 593	300	37 493	5 891	123 810	528 896	60	
61	3 350	2 013	400	70	4 581	25 612	400	269	4 533	3 064	28 945	61	
	558 781	10 806	223 668	77 547	54 639	340 327	2 626 996	453 531	199 727	74 013	17 378	440 892	3 284 993		

Riepilogo per circondari.

7	Civitavecchia	29 667	99 011	311 973	205 795	102 590	198 865	919 234	123 794	48 612	45 310	249 829
43	Frosinone	150 150	302 092	250 627	420 422	548 454	272 088	1 794 583	337 022	143 510	147 935	499 480
98	Roma	490 502	825 889	2 415 152	3 714 996	2 763 007	2 095 422	18 644 466	575 523	432 291	1 180 262	5 326 572
18	Velletri	74 391	345 489	246 863	356 470	345 736	231 810	1 526 398	323 996	61 787	89 691	416 047
61	Viterbo	158 762	557 427	347 421	592 544	521 052	298 113	2 316 557	411 749	153 598	173 026	622 855
227	Totale della provincia	903 472	2 129 908	10 402 036	5 291 227	4 280 839	3 097 228	25 201 238	5 772 084	1 839 801	1 636 224	7 114 783

362 833	2 100	34 250	248 088	23 217	151 511	1 289 544	421 040	66 569	34 069	18 230	278 354	1 652 697	7
326 419	10 538	472 514	142 397	52 089	248 414	2 380 318	935 104	421 066	119 551	47 857	386 149	3 235 390	43
1 397 810	86 583	1 055 074	589 702	635 637	2 714 569	18 994 032	1 903 194	1 783 091	243 882	14 416	7 091 834	27 886 376	98
284 743	2 953	145 751	14 131	70 375	174 614	1 584 088	205 047	226 066	78 709	268 206	2 078 360	18
558 781	10 806	223 668	77 547	54 639	340 327	2 626 996	453 531	199 727	74 013	17 378	440 892	3 284 993	61
2 930 586	112 986	1 931 257	1 071 865	835 957	3 629 435	26 874 978	3 917 916	2 696 522	550 227	97 831	8 468 435	38 137 816	227

PROVINCIA DI ROVIGO.

Distretto di Adria.

1	Adria	15 806	6 354	15 700	148 285	25 174	9 458	204 971	12 770	20 780	24 587	74 273
2	Bottrighe	4 887	650	68 042	5 191	7 570	81 453	5 263	13 113	8 705	21 889
3	Cà Emo	1 475	80	22 958	3 369	1 990	28 397	30	6 840	2 817	7 387
4	Contarina	6 023	3 500	34 271	7 798	1 070	46 639	776	4 236	5 645	15 160
5	Donada	3 747	445	2 050	22 197	2 843	415	27 950	283	4 496	3 641	10 795
6	Loreo	4 552	1 142	3 700	56 405	9 158	5 215	75 629	16 042	10 521	6 886	21 492
7	Papozzo	2 524	400	20 457	1 892	22 749	375	5 169	3 163	8 940
8	Pettorazza Ginuani	2 114	250	25 300	2 043	792	28 385	6 430	5 182	8 500
9	Rosolina	2 349	133	800	23 616	2 153	180	26 882	3 195	4 365	2 099	5 677
	TOTALE	43 477	8 074	27 130	421 531	50 621	26 690	543 046	38 734	75 950	62 725	174 113

Dist. di Ariano nel Poles.

1	Ariano nel Polesine	5 478	1 954	2 285	32 387	9 466	765	46 857	1 166	10 306	7 416	21 235
2	Corbola	2 735	283	600	21 100	3 306	50	25 339	543	5 938	3 318	7 466
3	Porto Tolle	6 543	1 075	52 740	9 303	1 432	61 550	430	9 071	5 767	19 737
4	Taglio di Po	4 376	681	975	34 801	6 188	42 645	1 067	13 717	4 628	12 199
	TOTALE	19 132	2 918	4 935	141 028	28 263	2 247	179 391	3 206	39 032	21 129	60 628

....	3 000	10 211	20 060	13 715	20 939	200 335	3 350	7 986	42 325	250 646	1
....	2 000	1 500	3 004	2 805	10 740	69 019	6 500	5 934	4 461	85 914	2
....	3 505	4 981	1 093	419	2 033	29 135	788	1 652	30 787	3
3 603	50	1 300	400	10 853	42 020	7 143	2 524	7 797	56 960	4
4 460	500	2 355	200	898	27 628	322	3 932	31 882	5
8 209	150	2 322	1 295	7 015	73 923	7 900	6 203	10 133	91 956	6
1 722	11 357	400	380	2 050	33 556	8 000	1 500	4 307	1 417	36 473	7
150	155	2 290	380	5 019	28 106	279	2 450	30 835	8
....	1 820	72	290	4 584	22 102	7 130	2 350	2 048	31 280	9
18 132	9 360	38 136	24 629	19 914	64 131	525 824	11 350	38 481	16 122	6 213	76 215	646 733	
429	6 607	900	503	48 562	150	1 855	9 681	58 393	1
....	3 803	1 061	560	3 855	26 544	1 205	2 007	28 551	2
15 500	4 462	3 893	850	5 000	64 710	160	6 388	71 098	3
802	3 309	860	510	7 882	44 965	2 320	2 530	47 495	4
16 731	4 462	17 612	1 921	2 820	17 240	184 781	150	5 540	20 606	205 537	

Numero d'ordine	COMUNI	Popolazione presente al 31 dicembre 1881	ENTRATE EFFETTIVE					SPESA EFFETTIVE										MOVIMENTO di capitali		DIFFERENZA dei residui		PARTITE di giro e contabilità speciali	TOTALE generale delle entrate uguali a quello delle spese	Numero d'ordine					
			ORDINARIE				STRAORDINARIE	TOTALE	OBBLIGATORIE ORDINARIE				OBBLIGATORIE STRAORDINARIE			FACOLTATIVE			TOTALE	della ENTRATA	della SPESA				Attiva	Passiva			
			Rendite patrimoniali	Dazio di consumo comunale	Sovrimposta sui terr. e sui fabbricati	Altre entrate			Oneri patrimoniali	Opere pubbliche	Istruzione pubblica	Altre spese	Opere pubbliche	Istruzione pubblica	Altre spese	Opere pubbliche	Istruzione pubblica	Altre spese									Opere pubbliche	Istruzione pubblica	Altre spese
Dist. di Badia Polesine.																													
1	Badia Polesine	6 383	5 784	11 000	67 739	13 664	5 711	103 898	6 313	10 694	10 201	29 660	10 242	200	6 476	14 100	14 766	102 652	1 246	22 883	126 781	1		
2	Bagnolo di Po.....	2 215	778	60	30 560	1 632	33 030	1 777	5 250	3 392	7 239	100	1 328	725	11 672	31 463	1 707	140	2 114	35 314	2		
3	Canda.....	1 753	101	75	20 936	1 571	274	22 957	146	4 542	2 526	8 954	2 149	943	2 766	22 026	50	881	1 857	24 814	3		
4	Crocetta.....	1 779	70	16 882	573	17 523	205	4 298	2 772	5 900	681	999	679	2 534	18 068	543	686	18 754	4		
5	Giacciano con Baruchella.....	4 376	122	776	24 965	1 710	2 400	29 973	476	5 225	5 676	12 676	300	313	1 457	810	3 040	29 973	3 649	33 622	5		
6	Salvaterra.....	858	80	9 641	887	10 608	96	2 781	1 306	4 240	422	960	215	1 512	11 532	700	12 232	6		
7	Trecenta.....	4 731	2 557	1 200	67 887	3 961	550	76 155	5 502	12 986	7 375	21 784	349	4 601	3 998	2 600	5 660	64 855	15 000	3 700	6 393	86 248	7		
8	Villa d'Adige.....	1 761	65	300	11 048	1 430	12 843	605	1 559	1 558	6 097	2 887	500	290	583	14 079	100	1 136	1 223	15 302	8		
	TOTALE.....	23 856	9 407	13 561	249 658	25 428	8 935	306 989	15 120	47 315	34 806	96 550	11 645	962	20 857	4 498	20 362	42 533	294 648	100	18 003	6 443	881	39 535	353 067			
Distretto di Lendinara.																													
1	Castel Guglielmo.....	3 244	69	975	27 118	3 970	100	31 632	386	6 789	4 780	11 143	1 000	136	2 489	1 505	5 193	33 421	1 789	3 828	37 249	1		
2	Fratta Polesine.....	3 232	494	1 350	39 710	5 635	110	46 699	1 725	9 086	4 660	13 939	4 178	200	3 100	461	845	6 556	44 753	4 808	5 000	1 751	2 171	53 678	2		
3	Lendinara.....	7 294	11 356	6 082	94 545	11 133	8 610	131 726	10 277	15 355	16 079	31 185	8 903	9 172	4 060	3 000	16 331	12 723	130 085	1 100	5 627	22 032	159 385	3		
4	Lusia.....	2 824	596	39	29 732	3 153	5 144	29 664	151	6 079	3 127	5 620	300	4 142	3 500	200	707	8 271	32 097	364	7 268	3 169	4 145	37 342	4		
5	Ramo di Palo.....	2 611	308	45	16 876	1 597	3 645	22 471	399	2 441	2 270	4 584	21	5 351	520	6 885	22 471	2 627	25 098	5		
6	San Bellino.....	1 800	50	20 967	1 418	22 435	216	6 649	2 328	8 686	913	600	430	2 610	22 462	27	1 677	21 139	6		
7	Villanova del Ghebbo.....	1 758	509	600	18 584	1 025	10 000	30 718	302	4 290	2 158	6 421	100	7 838	1 450	180	566	4 951	28 256	10 000	7 538	1 076	39 332	7		
	TOTALE.....	22 763	13 382	8 491	238 532	27 331	27 609	315 345	13 459	50 689	35 402	84 578	15 415	21 488	20 550	3 811	20 904	47 219	313 545	5 199	23 368	18 123	1 754	37 556	376 223			
Dist. di Massa Superiore.																													
1	Bergantino.....	3 466	2 209	1 004	26 076	1 890	787	31 966	3 694	5 662	4 400	9 779	953	1 683	1 307	802	2 737	31 017	9 000	11 000	1 051	3 596	45 613	1		
2	Calto.....	1 784	1 383	250	10 663	891	13 187	799	2 082	2 597	6 593	1 600	1 110	1 945	16 726	3 539	3 736	20 462	2		
3	Castelnuovo Bariano.....	5 183	371	1 200	47 098	2 886	21 310	72 865	1 600	16 730	7 000	16 702	47 443	100	3 480	890	7 363	101 218	33 913	5 793	233	4 846	111 857	3		
4	Ceneselli.....	3 397	1 949	1 202	33 955	1 441	100	38 617	2 227	5 130	5 003	9 280	1 692	1 450	12 660	37 442	42 853	42 853	1 205	3 301	81 801	4		
5	Massa Superiore.....	4 112	3 025	4 874	32 156	6 752	1 602	48 409	1 389	7 359	8 336	14 086	650	2 060	3 650	4 792	5 189	47 511	4 515	3 647	17 509	69 565	5		
6	Melara.....	3 137	1 385	1 050	20 987	2 523	4 909	30 854	1 894	4 496	4 889	10 835	2 150	2 000	1 720	2 870	39 854	4 228	35 082	6		
7	Salara.....	2 132	120	388	15 565	1 211	2 468	19 752	30	6 061	2 512	7 809	1 550	40	1 440	492	230	1 072	21 266	1 514	1 834	23 100	7		
	TOTALE.....	23 211	10 442	9 968	186 500	17 594	31 176	255 680	11 633	47 520	34 767	75 084	49 916	2 940	13 955	5 449	10 994	33 836	286 034	85 766	64 191	9 984	1 205	39 050	390 480			
Distretto di Occhiobello.																													
1	Canaro.....	3 373	664	150	32 491	3 831	37 136	1 328	8 171	4 585	11 929	365	300	1 800	400	9 970	38 848	2 664	952	5 300	45 100	1		
2	Ficarolo.....	3 678	1 238	2 100	25 086	6 625	100	35 149	381	6 058	7 726	12 791	600	1 125	1 670	700	3 922	34 976	173	8 152	43 301	2		
3	Fiesso Umbertiano.....	4 258	36	648	40 399	3 602	41 685	723	15 268	5 202	10 823	984	115	8 953	3 355	3 340	48 763	4 078	4 084	52 847	3		
4	Frassinelle Polesine.....	1 593	501	150	24 149	1 147	25 947	378	9 235	1 500	7 894	1 470	326	2 654	23 457	3 350	860	1 441	28 248	4		
5	Gaiba.....	1 649	399	90	16 655	1 484	18 628	349	2 000	2 520	8 438	2 010	950	301	16 568	2 060	1 550	20 178	5		
6	Occhiobello.....	4 340	9	300	15 896	1 503	17 708	4 515	2 125	4 665	1 128	613	500	5 071	18 617	262	1 171	993	19 872	6		
7	Pincara.....	2 188	321	420	27 868	2 825	31 434	384	9 791	4 470	11 832	2 465	915	500	4 700	35 077	3 643	3 227	38 304	7		
8	Silenta.....	3 177	1 700	1 500	51 598	3 811	58 609	3 084	10 221	7 574	14 685	400	3 187	900	17 238	57 239	2 915	1 545	10 141	70 295	8		
	TOTALE.....	24 256	4 868	5 358	234 142	24 828	100	269 296	6 630	65 259	35 702	83 077	2 349	415	22 088	3 198	7 631	47 196	273 515	2 664	9 539	11 297	173	34 888	318 145			

Rovigo

TAV. I. — Bilanci dei comuni per l'anno 1884 riassunti per titoli principali.

Rovigo

Numero d'ordine	COMUNI	Popolazione presente al 31 dicembre 1881	ENTRATE EFFETTIVE					S.P.E.S.E EFFETTIVE				MOVIMENTO di capitali		DIFFERENZA dei residui		PARTITE di giro e contabilità speciali	TOTALE generale delle entrate uguale a quello delle spese	Numero d'ordine								
			ORDINARIE				STRAORDINARIE	TOTALE	OBBLIGATORIE ORDINARIE				OBBLIGATORIE STRAORDINARIE						FACOLTATIVE			della ENTRATA	della SPESA	Attiva	Passiva	
			Rendite patrimoniali	Dazio di consumo comunale	Sovrimposta sui terr. e sui fabbricati	Altre entrate			Oneri patrimoniali	Opere pubbliche	Istruzione pubblica	Altre spese	Opere pubbliche	Istruzione pubblica	Altre spese				TOTALE	Opere pubbliche	Istruzione pubblica					Altre spese
Distretto di Polesella.																										
1	Bosaro.....	1 791	156	235	11 981	1 646	27	14 045	160	2 943	2 545	4 449	350	994	336	2 268	14 045	634	14 679	1
2	Crespino.....	4 670	2 075	1 700	57 066	5 471	13 880	80 192	5 960	15 628	8 455	18 335	26 145	2 810	1 700	11 424	90 457	16 514	13 734	7 485	10 425	114 616	2
3	Gavello.....	2 600	487	335	18 999	3 665	15	23 501	406	8 434	2 048	5 477	1 721	50	1 275	1 000	520	6 173	27 104	3 603	1 181	28 285	3
4	Guarda Veneta.....	2 055	455	130	13 388	2 263	16 236	69	7 118	2 375	7 542	152	500	520	18 276	2 010	918	19 194	4
5	Polesella.....	3 752	60	875	27 717	7 864	515	37 031	277	8 899	6 288	12 566	144	932	2 360	5 570	37 045	14	2 865	39 910	5
6	Pontecchio.....	1 577	345	140	15 407	1 304	10 104	27 300	344	3 913	2 619	6 458	25 059	200	750	250	2 878	42 471	12 400	77	2 848	1 024	43 572	6
7	Villanova Marchesana.....	2 005	305	230	20 986	3 091	20	24 632	347	7 610	2 483	6 307	198	40	1 160	250	210	8 072	26 677	2 045	1 259	27 936	7
	TOTALE.....	18 459	3 883	3 645	165 544	25 304	24 561	222 937	7 563	54 545	26 813	61 134	53 769	290	8 421	1 250	5 896	30 394	256 075	28 914	13 811	18 035	18 306	288 192	
Distretto di Rovigo.																										
1	Arquà Polesine.....	3 133	418	1 339	36 117	2 138	684	40 696	934	9 145	4 394	11 006	2 000	3 070	6 530	2 080	2 170	2 950	44 279	5 000	1 417	10 024	55 729	1
2	Boara Polesine.....	3 230	13	1 517	17 392	1 371	20	20 313	430	4 400	3 253	8 187	400	200	1 400	450	2 860	21 580	1 267	3 798	25 378	2
3	Borsea.....	1 354	9	405	16 661	1 607	18 682	4 127	2 050	4 715	5 714	900	340	4 200	22 046	3 364	1 829	23 875	3
4	Buso Sarzano.....	1 867	13	282	18 880	828	3 221	23 224	181	6 951	3 281	7 516	850	1 620	540	2 632	23 571	347	1 942	25 513	4
5	Ceregnano.....	2 612	5	556	28 160	4 253	3 565	36 539	359	9 884	2 414	7 507	1 160	250	3 093	325	6 484	31 476	5 063	2 704	39 243	5
6	Concadirame.....	1 484	139	617	16 077	1 589	18 422	87	5 692	2 611	6 493	100	2 500	550	1 690	19 723	1 301	2 235	21 958	6
7	Costa di Rovigo.....	2 823	37	1 727	26 084	2 444	727	31 019	1 252	7 009	5 146	10 455	3 094	300	3 038	50	650	2 060	32 964	1 120	3 065	4 495	38 579	7
8	Grignano di Polesine.....	2 768	107	1 083	20 399	1 246	1 430	24 265	130	6 659	2 411	6 459	330	2 390	440	5 482	24 301	36	3 701	28 002	8
9	Rovigo.....	11 460	13 658	80 800	111 856	34 739	4 050	215 103	21 622	22 975	27 822	104 951	302	11 000	14 637	15 956	23 423	244 694	400	89 332	334 435	9
10	San Martino di Venezze.....	3 996	1 735	315	27 699	554	1 426	31 729	132	8 271	4 729	8 618	24 000	400	1 700	500	1 100	5 420	54 870	23 141	3 484	58 354	10
11	Sant'Apollinare con Selva.....	2 604	1 029	24 268	1 224	803	27 324	7 764	3 541	6 135	189	1 000	1 950	750	5 995	27 324	3 316	30 640	11
12	Villadose.....	3 507	24	446	22 501	3 037	26 008	334	6 314	3 946	5 835	290	1 500	475	1 080	10 620	30 394	4 386	3 130	33 524	12
13	Villamarzana.....	1 708	1 432	255	18 200	1 208	550	21 645	3 097	3 997	2 299	8 359	823	350	400	2 320	21 645	1 892	23 537	13
	TOTALE.....	42 546	17 590	90 371	384 294	56 238	16 476	564 969	28 558	103 188	67 897	196 236	37 389	6 170	38 444	18 092	24 751	78 142	598 867	5 000	8 009	36 907	131 882	738 758	

Riepilogo per distretti.

9	Adria.....	43 477	8 074	27 130	421 531	59 621	26 690	543 046	38 734	75 950	62 725	174 113	18 132	9 360	38 136	24 629	19 014	64 131	525 824	11 350	38 481	16 122	6 213	76 215	646 733	9
4	Ariano nel Polesine.....	19 132	2 918	4 935	141 023	28 263	2 217	179 391	3 206	39 032	21 129	60 628	16 731	4 462	17 612	1 921	2 820	17 240	184 781	150	5 540	20 606	205 537	4
8	Badia Polesine.....	23 856	9 497	13 561	249 658	25 428	8 935	306 939	15 120	47 315	34 806	96 550	11 645	962	20 857	4 498	20 362	42 533	294 648	100	18 003	6 443	831	39 535	353 067	8
7	Lendinara.....	22 763	13 382	8 491	238 532	27 331	27 609	315 315	13 459	50 689	35 402	84 578	15 415	21 488	20 550	3 841	20 904	47 219	313 545	5 199	23 368	18 123	1 754	37 556	376 223	7
7	Massa Superiore.....	23 211	10 442	9 968	186 509	17 594	31 176	255 680	11 633	47 520	34 767	75 081	49 946	2 940	13 955	5 449	10 904	33 836	286 034	85 766	64 191	9 984	1 205	39 050	390 480	7
8	Occhiobello.....	24 256	4 868	5 358	234 142	24 828	100	269 296	6 030	65 259	35 702	83 077	2 349	415	22 038	3 198	7 631	47 195	273 545	2 664	9 539	11 297	173	34 888	318 145	8
7	Polesella.....	18 459	3 833	3 645	165 544	25 304	24 561	222 937	7 563	54 545	26 813	61 134	53 769	290	8 421	1 250	5 896	30 394	256 075	28 914	13 811	18 035	18 306	288 192	7
13	Rovigo.....	42 546	17 590	90 371	384 294	56 238	16 476	564 969	28 558	103 188	67 897	196 236	37 389	6 170	38 444	18 092	24 751	78 142	598 867	5 000	8 009	36 907	131 882	738 758	13
63	Totale della provincia.....	217 700	70 564	163 459	2 021 229	264 607	137 794	2 657 653	124 903	483 498	319 241	831 400	205 376	46 087	180 063	62 878	113 182	266 691	2 733 319	138 993	175 552	122 451	10 226	398 038	3 317 135	63

Salerno TAV. I. - Bilanci dei comuni per l'anno 1884 riassunti per titoli principali. Salerno

Table with columns: Numero d'ordine, COMUNI, Popolazione presente al 31 dicembre 1881, ENTRATE EFFETTIVE (ORDINARIE, STRAORDINARIE, TOTALE), SPESE EFFETTIVE (OBBLIGATORIE ORDINARIE, OBBLIGATORIE STRAORDINARIE, FACOLTATIVE, TOTALE), MOVIMENTO di capitali (ENTRATA, SPESA), DIFFERENZA del residui (Attiva, Passiva), PARTITE di giro e contabilità speciali, TOTALE generale delle entrate uguali a quello delle spese.

PROVINCIA DI SALERNO.

Circ. di Campagna.

Main data table for the Province of Salerno, listing 35 municipalities under the 'Circ. di Campagna' section. Columns include municipality name, population, and various financial figures for revenues and expenses.

Circ. di Sala Consilina.

Main data table for the Province of Salerno, listing 7 municipalities under the 'Circ. di Sala Consilina' section. Columns include municipality name, population, and various financial figures for revenues and expenses.

Salerno

TAV. I. -- Bilanci dei comuni per l'anno

1884 riassunti per titoli principali.

Salerno

Numero d'ordine	COMUNI	Popolazione presente al 31 dicembre 1881	ENTRATE EFFETTIVE					ESPESE				EFFETTIVE						MOVIMENTO di capitali		DIFFERENZA del residui		PARTITE di giro e contabilità speciali	TOTALE generale delle entrate uguali a quello delle spese	Numero d'ordine				
			ORDINARIE				STRAORDINARIE	TOTALE	OBBLIGATORIE ORDINARIE				OBBLIGATORIE STRAORDINARIE			FACOLTATIVE			della ENTRATA	della SPESA	Attiva				Passiva			
			Rendite patrimoniali	Dazio di consumo comunale	Sovrimposta sui terr. e sui fabbricati	Altro entrate			Oneri patrimoniali	Opere pubbliche	Istruzione pubblica	Altro spese	Opere pubbliche	Istruzione pubblica	Altro spese	Opere pubbliche	Istruzione pubblica	Altro spese								TOTALE		
																											Entrate	Opere pubbliche
8	Ispari	992	400	1 000	4 055	1 189	6 644	27	100	1 707	2 025	954	1 209	415	6 428	1 075	859	515	8 098	8	
9	Monte San Giacomo	2 265	9 200	200	1 173	205	450	11 228	3 608	519	2 026	6 501	180	20	410	13 261	208	2 214	303	13 777	9	
10	Montesano sulla Marcellana	5 161	13 431	1 375	6 589	4 182	231	26 091	7 576	420	5 632	10 368	51 218	751	1 058	77 073	50 000	300	1 279	2 405	79 778	10	
11	Morigorati	1 251	1 150	982	5 521	815	8 498	1 128	1 835	3 688	1 012	1 029	170	8 856	100	458	996	9 952	11	
12	Padula	7 936	10 886	2 000	13 662	17 130	300	43 978	14 678	700	7 398	14 806	3 000	1 785	25	322	42 713	1 265	2 055	46 033	12	
13	Pertosa	811	412	1 973	2 582	1 030	5 997	386	80	1 112	1 747	1 266	167	10	4 768	1 229	1 031	7 048	13	
14	Polla	5 001	19 979	7 392	8 739	210	36 320	6 633	3 900	5 400	16 973	300	80	3 272	761	1 320	1 680	39 721	2 906	6 307	3 466	46 093	14	
15	Sala Consilina	6 107	15 461	4 339	21 609	10 490	11 934	63 824	5 024	2 100	6 910	20 747	12 925	5 718	200	501	54 124	2 000	11 700	9 011	74 833	15	
16	Salvitelle	1 301	1 023	303	1 485	4 325	270	7 403	720	250	1 351	2 615	994	571	30	1 034	7 585	147	329	408	8 140	16	
17	San Pietro al Tanagro	2 269	1 939	360	1 972	6 416	1 281	11 968	493	400	1 985	6 812	1 572	992	139	12 393	425	998	13 391	17	
18	San Rufo	2 310	2 211	425	1 828	5 875	1 168	11 510	439	176	1 964	8 642	1 400	10	560	60	1 214	11 465	2 155	800	952	15 417	18	
19	Santa Marina	1 595	120	250	1 564	3 219	896	6 019	35	50	1 835	1 429	1 172	280	127	10	1 210	6 118	99	1 112	7 590	19	
20	Sant'Arcangelo	3 762	4 008	700	2 751	7 176	1 720	16 355	1 600	772	4 019	7 418	1 620	579	20	297	16 355	1 611	17 996	20	
21	Sanza	2 978	18 626	3 602	3 540	150	25 918	12 998	562	3 267	8 548	1 422	1 028	210	28 065	20	2 167	8 763	36 848	21	
22	Sapri	2 352	1 273	2 450	500	3 920	325	8 468	843	900	2 034	4 697	4 000	511	2 180	70	189	15 353	6 185	300	1 000	637	16 290	22	
23	Sassano	4 311	15 256	590	3 879	6 970	3 471	30 076	6 869	1 000	5 037	5 457	3 691	505	4 173	26 732	188	3 156	933	31 069	23	
24	Teggiano	5 715	6 121	781	11 147	5 230	5 200	28 582	2 380	315	4 788	7 874	6 319	7 141	28 830	2 009	1 732	2 207	32 789	24	
25	Torraca	1 298	5 980	823	91	6 897	972	747	1 496	3 125	157	2 157	705	9 539	2 015	417	523	9 882	25	
26	Tortorella	966	2 180	200	526	4 700	150	7 756	2 186	420	1 378	4 516	4 276	12 776	1 025	3 995	661	13 440	26	
27	Vibonati	2 624	4 010	1 050	1 935	5 075	6 777	18 877	1 489	7 750	2 759	5 630	520	731	399	19 281	1 000	1 401	3 505	23 786	27	
	TOTALE	70 183	168 081	18 866	108 510	133 848	48 174	477 778	83 302	22 801	79 710	183 751	124 389	250	54 079	3 311	1 972	19 155	572 720	100 267	33 957	27 499	4 864	51 267	665 808			
Circondario di Salerno.																												
1	Acerno	2 631	27 551	2 330	3 034	12 744	3 142	48 801	6 953	1 100	2 618	8 318	4 211	2 700	40	50	25 990	22 811	3 416	52 217	1	
2	Amalfi	7 409	8 598	74 771	5 586	7 171	9 480	105 606	6 305	1 577	6 198	30 862	8 244	1 090	10 033	475	64 284	1 400	42 722	23 198	130 204	2	
3	Angri	11 193	1 575	40 469	18 890	2 900	26 220	90 015	8 010	5 677	10 854	22 475	40 000	4 531	685	3 813	96 045	6 000	33 950	129 995	3	
4	Atrani	2 451	4 930	21 923	1 637	419	20	28 929	3 176	458	2 610	14 825	280	3 211	1 000	155	2 980	28 701	500	272	10 423	39 624	4	
5	Baronissi	7 952	15 975	15 000	6 000	1 160	750	38 885	2 586	3 450	9 692	13 083	7 278	5 390	430	911	42 820	3 935	6 819	49 669	5	
6	Braconchio	3 129	7 593	5 200	4 519	30	50	17 422	3 735	1 514	3 012	7 036	255	2 080	2 700	370	578	21 280	12 164	12 209	3 891	2 029	35 509	6	
7	Calvanico	1 726	218	676	4 629	1 609	7 162	1 217	571	1 923	3 022	100	30	299	7 162	5 666	5 666	475	13 303	7	
8	Castel San Giorgio	5 003	4 235	6 873	9 700	271	660	21 739	1 764	2 733	5 052	7 521	3 460	2 099	717	627	23 970	931	1 390	7 162	31 132	8	
9	Castiglione del Genovesi	1 028	2 676	764	1 105	1 409	20	5 974	707	2 500	1 377	2 952	50	791	106	8 183	2 509	833	9 316	9	
10	Cava del Tirreno	21 263	11 726	102 100	15 774	18 417	2 475	150 792	7 782	11 000	13 638	58 779	8 812	1 750	30 641	14 860	2 315	119 595	1 444	217	58 280	209 319	10	
11	Cetara	2 191	437	9 930	1 211	110	50	11 768	2 185	290	1 760	4 435	100	3 983	161	8	12 832	100	1 164	3 258	16 190	11	
12	Conca Marini	819	593	800	1 200	2 025	250	4 868	198	219	690	3 243	100	272	20	96	4 868	350	5 218	12	
13	Corbara	1 752	1 946	1 621	5 449	3 196	23 200	35 512	1 511	72	1 308	4 158	26 480	25	437	20	1 218	35 879	300	667	1 030	37 209	13	
14	Fisciano	7 456	14 110	12 000	8 200	1 314	420	36 044	2 730	4 819	6 751	11 391	200	1 130	5 432	550	2 141	35 144	900	2 669	38 713	14	
15	Furore	614	25	150	460	2 390	508	3 533	225	1 165	1 688	900	70	85	3 533	331	3 867	15	
16	Giffoni sul Casali	3 969	13 688	6 816	1 489	6 505	28 588	6 624	3 316	5 093	8 078	13 482	7 555	30	223	44 400	18 182	2 009	670	8 889	50 959	16	
17	Giffoni Vallepiiana	6 292	46 402	6 188	359	15 936	68 865	10 481	6 730	5 854	12 151	19 841	1 914	630	1 622	68 213	720	4 954	3 612	5 351	78 548	17	
18	Majori	4 993	12 951	35 108	4 902	11 963	100	65 027	10 918	700	5 963	15 659	11 838	5 978	300	760	52 116	12 007	904	8 045	73 672	18
19	Mercato San Severino	10 428	16 520	13 100	14 000	11 912	550	56 082	9 752	11 706	9 799	17 593	4 072	950	1 350	649	1 810	57 672	20 390	18 800	4 386	80 859	19	
20	Minori	3 486	1 615	32 000	2 609	1 550	630	38 404	2 534	1 209	3 129	11 061	3 000	2 205	8 132	400	225	2 807	31 813	3 095	5 607	1 079	7 288	49 787	20	
21	Montecorvino Pugliano	6 273	40 691	1 360	11 038	45	568	53 702</																				

Salerno

TAV. I. - Bilanci dei comuni per l'anno

1884 riassunti per titoli principali.

Salerno

Numero d'ordine	COMUNI	Popolazione presente al 31 dicembre 1881	ENTRATE EFFETTIVE					SPESA					EFFETTIVE					MOVIMENTO di capitali		DIFFERENZA del residuo		PARTITE di giro e contabilità speciali	TOTALI generale delle entrate uguali a quello delle spese	Numero d'ordine			
			ORDINARIE				STRAORDINARIE	TOTALE	OBBLIGATORIE ORDINARIE				OBBLIGATORIE STRAORDINARIE			FACOLTATIVE			TOTALE	della ENTRATA	della SPESA				Attiva	Passiva	
			Rendite patrimoniali	Dazio di consumo comunale	Sovrimposta sui terr. e sui fabbricati	Altre entrate			Oneri patrimoniali	Opere pubbliche	Istruzione pubblica	Altre spese	Opere pubbliche	Istruzione pubblica	Altre spese	Opere pubbliche	Istruzione pubblica	Altre spese									della ENTRATA
26	Pagani	13 290	5 183	87 500	7 500	12 901	500	113 587	6 014	12 895	11 308	54 621	2 081	5 402	10 000	2 660	4 250	109 261	4 326	43 997	137 584	26
27	Pellezzano	6 499	127	16 835	7 190	8 200	7 381	39 793	4 601	2 000	8 629	12 749	19 941	200	2 020	150	1 300	45 593	7 000	12 800	5 019	57 612	27
28	Postano	2 392	1 132	10 978	4 276	1 085	2 000	19 771	1 837	1 870	2 217	10 792	2 342	415	88	300	19 891	8 455	8 455	120	3 483	31 831	28	
29	Prajano	1 026	188	35	900	2 608	410	4 141	42	100	1 270	2 782	39	356	4 539	398	651	5 190	29	
30	Ravello	1 917	2 252	500	3 575	2 558	11 918	20 833	1 147	415	1 876	4 236	20 936	90	356	60	60	29 205	9 990	1 682	65	1 456	32 344	30	
31	Rocca Piemonte	3 868	2 742	7 459	3 125	3 100	100	16 517	605	1 759	3 896	6 264	650	2 600	711	491	16 416	101	2 959	19 476	31	
32	Salerno	31 245	21 262	467 523	55 748	40 476	65 010	650 019	177 401	28 984	41 513	180 289	81 671	19 950	21 276	6 198	43 862	601 141	26 768	75 643	199 648	876 455	32	
33	San Cipriano Picentino	3 900	3 209	4 781	4 432	7 291	700	20 419	1 239	2 837	4 130	6 530	429	173	4 651	430	20 419	300	300	3 761	24 483	33	
34	San Mango Piemonte	981	1 694	268	1 357	2 330	1 412	7 091	1 269	352	1 108	2 353	1 709	135	25	10	6 961	20 000	20 130	697	27 788	34	
35	San Marzano sul Sarno	3 271	60	11 950	3 100	6 640	50	21 800	2 455	2 070	2 539	6 707	250	2 100	933	3 000	250	660	20 961	872	36	5 331	27 167	35	
36	Sant'Eduardo del Monte Albino	3 400	270	6 305	3 707	5 069	2 110	17 461	512	673	3 037	6 089	5 991	1 175	70	257	17 804	1 297	1 610	2 799	21 900	36	
37	San Valentino Torio	4 195	308	10 581	7 741	4 712	20	23 392	535	1 221	3 241	9 581	5 627	50	2 748	650	210	1 150	25 013	1 621	4 068	29 081	37	
38	Sarno	16 793	9 915	44 000	22 530	4 632	200	81 317	7 189	3 000	12 289	32 522	10 767	3 011	1 800	8 120	78 689	14 445	20 574	3 471	51 543	133 806	38	
39	Scafati	11 038	23 264	38 029	25 265	9 533	2 800	98 902	14 134	11 196	13 669	35 234	6 527	460	13 841	2 050	1 320	98 431	1 029	1 500	39 213	139 174	39	
40	Scala	1 362	21 418	1 532	1 020	7 136	31 136	5 034	3 101	2 313	7 256	6 636	6 088	270	1 611	32 312	1 176	932	33 244	40	
41	Slano	3 184	10 876	5 050	2 138	319	10	18 393	4 211	810	3 344	6 488	991	2 800	24 778	100	931	44 482	1 749	1 638	23 979	812	46 933	41	
42	Tramonti	5 079	98	2 116	5 770	11 250	31 629	53 851	2 068	1 388	4 982	8 464	39 292	50	727	300	185	57 456	2 267	5 869	2 046	61 769	42	
43	Vietri sul Mare	8 459	627	51 000	7 291	3 087	6 030	67 915	14 255	4 140	8 265	19 090	4 393	300	4 549	460	3 090	1 251	59 791	8 124	23 400	91 315	43	
	TOTALE	267 405	413 953	1 262 202	341 449	241 687	272 592	2 561 863	404 778	168 110	266 751	764 203	432 251	8 194	158 171	128 107	72 393	103 848	2 506 710	224 034	371 078	94 550	2 653	660 110	3 513 557		
Circ. Vallo della Lucania.																											
1	Agropoli	2 276	554	3 960	3 698	1 544	355	10 111	116	921	2 501	3 458	631	656	10	544	8 837	1 274	2 011	12 122	1	
2	Alfano	758	911	20	1 571	932	110	3 577	903	181	703	1 124	100	221	20	25	3 277	300	621	4 198	2	
3	Ascea	2 269	3 158	552	4 971	4 511	210	13 402	1 925	1 287	2 905	5 834	93	1 421	30	50	13 545	143	987	14 532	3	
4	Camerota	3 194	6 371	400	2 152	3 488	1 730	14 141	2 308	350	3 569	3 460	1 227	100	1 609	1 360	25	1 826	15 774	100	1 530	3 012	18 796	4	
5	Campora	1 323	6 582	1 810	830	2 588	11 810	2 730	1 199	2 935	2 799	670	5	153	10 491	2 487	1 168	675	13 653	5	
6	Cannalonga	1 057	909	12	2 225	1 108	159	4 413	609	230	1 162	2 670	132	100	10	4 913	500	398	5 311	6	
7	Casalicchio	3 119	2 820	350	13 395	2 015	12 381	30 971	937	503	3 012	4 828	17 572	1 157	85	28 091	3 377	500	2 241	33 712	7	
8	Castellabate	4 856	1 408	1 500	7 300	6 714	10	16 932	1 129	1 723	3 594	4 650	634	10	1 422	30	25	3 410	16 627	305	3 061	19 993	8	
9	Castellunovo Cilento	783	2 145	1 853	29	58	4 085	714	50	1 102	1 892	910	103	4 771	686	443	5 214	9	
10	Castel Ruggero	594	562	125	234	1 888	2 809	210	657	1 093	40	172	637	2 803	381	3 190	10	
11	Celle di Bulgheria	1 493	1 244	1 715	2 666	300	5 925	447	700	2 475	1 813	530	1 060	7 025	1 100	1 109	8 134	11	
12	Centola	2 751	1 392	1 000	1 668	4 840	3 761	12 661	625	100	2 382	4 720	3 999	20	1 031	70	300	15 247	586	753	14 000	12	
13	Ceraso	2 547	2 542	320	7 682	2 489	31	13 067	1 986	5 412	2 621	4 765	614	500	10	15 904	3 500	2 412	1 753	1 056	19 376	13	
14	Cleccaro	2 072	3 506	220	4 070	1 040	30 322	39 158	3 062	784	2 150	3 154	30 886	200	20	112	40 364	1 810	1 000	400	1 458	42 826	14	
15	Cuccaro Vetere	806	6 498	999	881	816	9 224	2 231	1 000	1 188	2 335	1 055	1 155	20	240	9 224	044	9 868	15	
16	Futani	979	1 968	150	3 665	1 619	1 040	8 442	790	150	1 177	2 496	1 155	362	85	10	6 201	2 238	938	9 380	16	
17	Gioi	1 946	1 516	1 417	4 318	29 993	718	40	1 830	2 368	78 173	100	90	83 814	55 000	1 174	1 617	86 610	17	
18	Laureana Cilento	1 901	2 963	150	1 860	2 221	1 002	8 196	1 011	670	1 990	1 990	1 691	150	711	8 213	133	150	808	9 154	18	
19	Laurino	2 657	13 615	1 633	188	198	15 634	3 076	130	2 786	5 195	577	11 261	100	80	606	23 871	2 529	10 766	1 854	28 251	19	
20	Laurito	1 443	3 392	100	3 071	391	6 954	1 385	240	1 223	2 563	614	6 045	200	709	1 435	8 389	20	
21	Lecusati	1 172	2 912	60	614	3 194	1 766	8 566	1 788	100	1 152	1 696	1 766	675	40	603	7 820	746	574	9 140	21	
22	Lustra	1 178	2 836	300	1 817	857	716	6 526	1 340	500	1 312	1 869	1 628	2 265	510	9 424	1 584	4 482	732	11 740	22	
23	Magliano Vetere	1 029	3 317	814	111	16 965	21 307	2 222	80	1 281	1 965	16 940	878	38	5	95	23 554	12 000	9 731	22	822	34 129	23	
24	Mojo della Civitella	1 307	4 197	150	1 139	105	5 591	1 012	413	1 432	1 936	499	150	20	5 491	109	866	6 4		

Numero d'ordine	COMUNI	Popolazione presente al 31 dicembre 1881	ENTRATE EFFETTIVE					SPESA				
			ORDINARIE				STRAORDINARIE	OBBLIGATORIE ORDINARIE				
			Rendite patrimoniali	Dazio di consumo comunale	Sovrimposta sul terr. e sul fabbricati	Altre entrate		Oneri patrimoniali	Opere pubbliche	Istruzione pubblica	Altre spese	
												TOTALE
28	Ogliastro Cilento	1 930	1 215	220	2 406	32	2 457	6 360	1 356	700	2 109	4 605
29	Omignano	1 221	1 298	40	4 280	680	52	6 359	630	100	1 243	2 476
30	Orria	1 485	987	190	4 237	2 273	912	8 599	1 190	575	1 870	2 373
31	Ortodonico	2 157	...	409	5 930	419	1 109	7 849	30	757	1 433	3 872
32	Perdifumo	2 059	2 720	300	4 680	1 182	1 550	10 432	1 400	1 341	1 835	2 904
33	Perito	1 522	1 755	220	2 836	3 072	...	7 883	1 116	15	1 780	1 896
34	Piaggine Soprane	3 101	15 017	...	1 239	119	520	16 925	3 364	1 452	2 639	8 524
35	Pisciotta	3 499	1 332	2 155	2 057	6 221	50	11 815	421	450	2 610	5 177
36	Pollica	3 170	...	359	7 788	1 516	395	10 079	5	666	2 422	3 551
37	Prignano Cilento	1 707	631	250	1 473	1 698	10	3 972	116	6	1 293	2 378
38	Roccamare	2 061	992	600	2 912	6 453	470	11 427	520	685	2 040	5 942
39	Rofrano	2 038	8 881	120	1 218	75	1 853	12 157	3 974	1 400	2 244	4 528
40	Rutino	1 529	152	1 600	2 227	1 240	9	5 228	11	1 096	1 525	2 322
41	Succo	1 612	4 705	...	417	35	910	6 067	1 055	200	1 297	2 369
42	Salerno	1 173	1 276	160	4 561	2 285	425	8 707	824	742	1 143	1 285
43	San Giovanni a Piro	3 231	1 868	700	4 701	9 667	4 941	21 877	1 416	50	3 414	5 710
44	San Mauro Cilento	1 273	100	200	3 967	274	1 261	5 802	215	237	1 242	1 578
45	San Mauro la Bruca	939	1 109	190	3 511	1 619	1 497	7 836	621	650	1 905	2 794
46	Serramezzana	618	318	...	619	1 596	269	2 742	15	252	759	1 508
47	Sessa Cilento	3 151	1 701	200	6 412	3 730	300	12 313	928	1 700	3 218	4 047
48	Stella Cilento	1 740	1 393	...	1 177	3 819	1 819	8 268	1 337	300	1 958	2 146
49	Stilo	1 509	3 074	200	3 682	2 307	1 219	10 512	2 491	...	1 780	2 487
50	Torchiaro	1 363	...	350	1 631	2 210	...	4 891	9	200	1 337	2 051
51	Torre Orsaja	1 823	2 010	1 150	1 624	4 086	455	9 305	900	400	1 200	2 306
52	Valle dell'Angelo	1 506	7 513	...	601	220	...	8 363	1 394	100	1 407	3 588
53	Vallo della Lucania	4 999	10 766	10 150	5 714	1 628	1 000	29 288	4 817	400	5 221	10 065
TOTALE		60 879	153 716	29 291	156 565	113 010	123 885	576 410	67 011	30 501	100 733	170 617

Numero d'ordine	EFFETTIVE	MOVIMENTO di capitali					DIFFERENZA del residuo		PARTITE di giro e contabilità speciali	TOTALE generale delle entrate uguali a quello delle spese	Numero d'ordine			
		OBBLIGATORIE STRAORDINARIE		FACOLTATIVE			della ENTRATA	della SPESA				Attiva	Passiva	
		Opere pubbliche	Istruzione pubblica	Altre spese	Opere pubbliche	Istruzione pubblica								Altre spese
							della ENTRATA	della SPESA						
28	658	608	2 024	...	50	50	12 160	7 800	2 000	...	2 951	17 111	28	
29	1 459	...	500	15	6 423	...	336	400	...	415	7 174	29
30	1 629	...	394	69	8 091	...	1 795	1 287	...	971	10 857	30
31	2 163	...	147	...	20	10	8 452	603	...	1 031	9 483	31
32	1 999	...	1 720	...	210	163	11 572	1 140	1 108	12 680	32
33	1 353	...	902	6 992	109	1 000	728	8 720	33
34	2 280	...	10	25	18 291	...	1 171	2 540	...	746	20 211	34
35	615	...	580	2 400	12 253	438	...	2 505	14 758	35
36	954	...	500	...	10	59	8 167	...	1 912	3 217	13 296	36
37	399	10	268	9	4 409	337	...	190	...	481	4 890	37
38	8 500	...	400	9	13 096	...	278	1 917	...	1 691	15 065	38
39	1 854	...	1 332	...	10	110	15 452	271	130	3 151	...	851	16 438	39
40	402	515	1 301	49	...	110	7 323	...	811	2 906	...	752	8 896	40
41	362	...	176	858	6 317	250	513	6 860	41
42	1 309	...	78	400	15	40	5 827	...	2 880	618	9 325	42
43	4 308	...	1 014	1 170	...	3 656	20 778	...	1 099	1 550	23 427	43
44	1 681	...	100	...	20	8	5 081	...	1 593	872	...	276	6 950	44
45	3 471	...	215	...	50	59	9 768	2 100	797	629	...	801	11 366	45
46	380	...	110	...	10	40	3 074	332	...	523	3 597	46
47	277	...	441	612	...	41	11 267	70	1 116	1 195	13 608	47
48	2 438	...	232	36	...	10	8 457	...	793	982	...	888	10 138	48
49	1 665	...	470	...	10	55	8 961	636	1 090	...	1 187	1 509	12 657	49
50	191	...	110	250	4 171	...	720	1 610	6 531	50
51	1 120	...	1 150	...	10	789	7 856	...	1 439	1 396	10 611	51
52	270	...	1 425	...	20	613	8 817	451	...	233	9 050	52
53	2 840	...	1 701	500	50	693	26 340	...	2 948	11 363	43 651	53
TOTALE		205 221	1 356	48 097	4 226	1 450	21 470	650 682	88 769	53 167	41 331	2 661	73 383	779 896

Riepilogo per circondari.

35	Campagna	103 690	369 377	37 551	101 120	153 141	165 450	925 630	171 099	40 513	101 453	266 283	276 831	5 882	71 020	15 438	12 163	45 027	1 017 680	104 485	123 056	56 772	4 251	158 090	1 301 865	35
27	Sala Consilina	79 183	168 081	18 866	108 519	133 848	18 471	477 778	83 302	22 831	79 710	183 751	121 389	250	51 079	3 311	1 072	19 155	572 720	106 267	33 957	27 166	1 891	51 267	665 868	27
41	Salerno	267 405	413 933	202 202	341 140	241 687	272 592	2 594 893	491 778	168 110	266 751	704 203	432 251	8 191	158 171	128 107	72 303	103 848	2 506 716	224 034	374 078	91 550	2 053	690 110	3 513 557	43
51	Vallo della Lucania	90 879	153 716	29 291	156 565	113 010	123 885	579 410	67 011	30 501	100 733	170 617	205 221	1 356	48 097	4 226	1 450	21 470	650 682	88 769	53 167	41 331	2 661	73 383	779 896	53
158	Totale della provincia	550 157	1 135 137	1 347 823	1 056 533	644 676	611 401	4 544 630	726 190	270 925	551 647	1 384 854	1 038 093	15 682	331 387	151 082	87 888	189 480	4 747 837	582 555	585 158	220 152	14 432	946 729	6 294 126	158

PROVINCIA DI SASSARI.

Circondario di Alghero.

1	Alghero	10 117	11 133	110 550	30 441	37 929	18 394	209 447	37 063	4 050	11 232	71 288	27 521	3 173	13 177	8 979	8 630	9 219	200 628	1 498	10 317	51 927	262 872	1	
2	Banari	1 296	290	100	1 593	5 205	1 497	8 395	652	1 395	1 172	3 256	800	50	20	1 050	8 397	584	8 963	2	
3	Besudè	698	3 300	...	7 456	2 700	200	13 656	2 655	1 510	1 260	2 111	980	...	30	1 759	10 296	...	3 360	1 280	14 936	3	
4	Bannanaro	1 394	225	...	1 490	2 949	...	1 661	88	375	1 146	2 488	361	...	200	4 661	...	3	393	5 057	4	
5	Bonorva	6 116	3 026	500	10 576	5 570	360	19 832	6 309	4 100	5 291	15 479	4 869	...	3 645	...	150	450	40 293	21 001	20 540	20 000	...	5 285	66 118	5	
6	Borutta	617	160	...	1 480	2 068	...	3 708	60	303	578	1 784	846	...	200	3 708	149	3 857	6
7	Cheremulle	788	1 091	200	1 951	1 525	...	4 167	1 088	250	1 273	2 624	715	299	...	110	6 389	3 494	1 272	5 343	13 004	7	
8	Cossolme	1 601	11 744	4 000	...	15 741	1 925	730	1 236	4 222	...	50	1 689	504	10 316	...	4 160	...	1 238	1 572	17 316	8	

Numero d'ordine	COMUNI	Popolazione presente al 31 dicembre 1881	ENTRATE EFFETTIVE					ESPESE				EFFETTIVE						MOVIMENTO di capitali		DIFFERENZA dei residui		PARTITE di giro e contabilità speciall	TOTALI generale delle entrate uguali a quello delle spese	Numero d'ordine				
			ORDINARIE				STRAORDINARIE	TOTALE	OBBLIGATORIE ORDINARIE				OBBLIGATORIE STRAORDINARIE			FACOLTATIVE			TOTALE	della ENTRATA	della SPESA				Attiva	Passiva		
			Rendite patrimoniali	Dazio di consumo comunale	Sovrimposta sul terr. e sul fabbricati	Altre entrate			Oneri patrimoniali	Opere pubbliche	Istruzione pubblica	Altre spese	Opere pubbliche	Istruzione pubblica	Altre spese	Opere pubbliche	Istruzione pubblica	Altre spese									ENTRATA	SPESA
Circondario di Ozieri.																												
1	Alà del Sardi	1 366	16 261	1 183	1 655	500	19 599	8 326	239	1 321	6 545	404	443	2 150	19 128	6 886	7 051	1 387	27 873	1		
2	Anela	727	712	1 297	422	2 122	4 583	236	322	883	3 580	1 186	100	59	6 657	5 600	5 610	2 084	1 010	13 277	2		
3	Ardara	480	6 600	928	229	7 757	1 083	400	620	2 279	1 210	1 170	6 762	9 157	10 152	398	17 312	3		
4	Benetutti	2 178	12 358	3 159	100	15 897	2 893	2 000	2 520	6 992	1 792	3 617	17 553	4 275	4 275	695	41 527	4		
5	Berchidda	1 873	17 551	17 553	4 760	592	1 258	5 534	1 280	1 250	4 417	19 726	12 895	12 895	10 281	42 302	5		
6	Bono	3 166	7 105	1 000	7 095	4 476	50	19 726	510	376	3 773	8 090	601	2 590	10 608	3 971	5 119	5 364	21 121	6		
7	Bottidda	813	3 565	5 619	2 572	11 786	1 237	322	1 396	3 552	2 992	1 000	1 000	3 525	30 300	6 316	1 914	32 214	7		
8	Buddusò	2 990	20 000	2 512	912	530	23 954	10 997	650	2 295	7 931	1 036	10	2 478	11 293	2 955	2 955	724	14 882	8		
9	Bulzi	1 177	3 897	4 916	2 310	50	11 203	1 183	962	5 534	462	110	750	165	9 958	1 277	719	11 984	9		
10	Burgos	780	5 580	216	3 086	2 353	11 235	2 010	950	1 286	4 225	990	150	9 269	3 105	3 105	1 375	13 749	10		
11	Esportadu	373	1 589	4 178	3 002	500	9 269	2 617	255	840	4 387	710	45	11 626	160	1 500	1 210	14 336	11		
12	Ilorai	1 162	12 569	350	6	50	12 966	6 652	1 201	2 618	400	28	5 186	593	701	6 480	12		
13	Itteddu	756	10	1 539	1 200	5 779	836	962	2 220	1 082	70	80	3 270	13 958	6 158	6 090	5 568	25 526	13		
14	Monti	1 252	2 699	500	6 482	4 128	13 809	3 976	100	1 258	4 122	754	6 353	50	1 169	21 720	10 902	10 610	1 859	37 219	14		
15	Mores	2 118	11 019	500	6 609	3 009	3 300	24 458	5 453	500	3 161	7 349	9 913	4 570	21 492	22 402	15 395	3 382	1 098	26 882	15		
16	Nughedu di San Nicolò	1 737	1 214	150	6 895	2 310	10 479	659	425	1 419	5 201	300	1 286	30	3 159	12 426	1 217	11 314	1 497	15 149	16	
17	Nule	1 173	1 606	63	630	2 299	315	965	1 496	4 584	700	289	1 010	4 108	19 578	2 081	2 081	4 091	25 733	17		
18	Oschiri	2 635	4 176	9 806	5 156	100	19 578	4 509	150	3 189	5 311	4 718	100	3 550	2 709	5 950	7 790	12 597	490	7 299	15 519	31 514	114 311	18	
19	Ozieri	8 569	2 320	20 405	15 411	25 091	750	63 887	7 861	2 180	13 032	24 716	9 102	1 651	2 818	225	990	32 066	1 335	3 521	36 922	19	
20	Pattada	3 961	23 763	3 295	6 063	280	33 401	3 801	630	3 391	9 432	1 768	450	50	1 030	13 197	10 060	10 726	1 101	25 024	20		
21	Tula	1 187	5 023	4 900	4 090	13 923	3 586	1 200	1 121	3 992	31 813	2 210	38 970	8 218	7 525	16 293	395 290	109 411	191 537	35 281	92 159	589 986	21		
	TOTALE.....	41 103	158 385	22 771	93 209	69 576	9 191	353 132	73 431	12 256	47 387	128 214																
Circondario di Sassari.																												
1	Bulzi	636	2 859	1 697	111	30	4 697	352	436	1 024	2 205	530	150	4 697	3 888	8 585	1	
2	Cargezhe	492	628	2 944	1 070	175	4 817	1 556	216	561	3 204	600	670	30	100	6 937	1 681	3 566	4 005	610	11 113	2	
3	Castel Sardo	2 027	331	1 200	17 585	4 326	368	23 810	5 197	4 787	2 896	4 642	1 100	78	398	19 098	2 678	7 390	7 109	33 597	3		
4	Chiaromonte	2 018	938	2 561	25	426	3 950	551	3 127	1 381	2 730	421	1 572	25	319	10 137	621	5 566	3 073	13 210	4	
5	Coirongianus	1 129	263	16 167	3 120	517	20 357	8 316	1 578	1 322	5 759	2 850	300	3 752	1 000	70	98	25 045	15 025	10 335	2 101	37 481	5		
6	Florinas	2 093	1 637	340	10 093	7 229	190	19 399	4 184	1 824	2 236	4 752	3 412	3 100	1 250	139	385	21 282	3 534	7 516	5 865	2 629	31 427	6	
7	Ittiri	5 516	7 385	10 231	11 102	3 886	32 694	11 995	4 689	5 359	9 821	6 145	50	6 212	4 100	1 599	49 871	17 022	18 571	18 816	7 956	76 398	7	
8	Laerru	890	43	1 344	1 763	3 150	124	412	1 016	1 859	26	718	50	50	1 038	5 353	2 203	1 148	6 501	8	
9	Martis	937	202	1 514	2 167	3 883	64	465	1 136	1 641	411	166	3 883	1 868	5 751	9	
10	Muros	332	7 076	1 355	60	8 191	1 067	205	416	1 918	900	2 825	125	7 156	1 035	529	9 020	10	
11	Nulvi	3 171	4 829	4 415	2 076	963	12 223	1 683	1 658	2 549	4 441	598	61	654	11 615	578	4 806	17 029	11	
12	Ostia	5 352	2 088	700	11 778	15 268	195	29 939	2 711	5 666	6 098	7 850	710	3 639	190	1 620	28 659	1 289	4 805	31 744	12
13	Ossi	2 769	996	200	9 373	8 273	324	19 165	2 661	1 458	2 899	4 201	3 973	40	159	16 124	565	3 697	5 002	24 733	13	
14	Perugas	1 410	218	250	9 939	1 546	11 953	4 027	622	1 098	2 839	5 925	10 601	21	2 099	27 134	37 303	22 212	1 895	51 151	14
15	Ploaghe	3 475	1 268	1 300	5 395	19 559	491	18 913	666	4 815	2 619	5 946	7 200	2 098	575	160	1 025	25 074	6 161	3 126	28 590	15
16	Porto Torres	3 475	6	9 500	11 012	10 102	7 903	41 553	4 330	6 806	4 316	8 211	6 453	209	2 309	225	4 615	37 529	5 521	1 599	8 471	51 524	16
17	Puttigarli	631	200	2 836	2 510	5 536	929	1 792	1 321	3 924	6 864	180	1 359	16 452	12 588	1 172	2 865	20 789	17
18	Sassari	36 317	71 276	510 000	116 706	195 938	8 719	912 609	289 329	41 420	31 693	320 830	33 361	40 239	12 917	53 878	69 391	80 009	354 039	406 329	295 526	1 592 174	18
19	Sedini	2 118	1 091	200	9 693	2 997	1 025	11 916	2 293	883	1 021	2 388	1 003	665	660	3 013	11 863	5 699	8 053	6 523	26 442	19
20	Sennori	3 075	6 492	1 310	15 351	5 547	200	28 930	4 781	5 514	2 601	7 798	1 567	500	129	155	23 046	5 884	2 387	31 317	20
21	Sorso	5 844	8 171	8 138	19 594	22 063	19 080	68 046	11 081	15																		

Sassari

TAV. I. - Bilanci dei comuni per l'anno 1884 riassunti per titoli principali.

Sassari

Numero d'ordine	COMUNI	Popolazione presente al 31 dicembre 1881	ENTRATE EFFETTIVE					SPESA EFFETTIVE				MOVIMENTO di capitali			DIFFERENZA dei residui		PARTITE di giro e contabilità speciali	TOTALI generale delle entrate uguali a quello delle spese	Numero d'ordine								
			ORDINARIE			STRAORDINARIE	TOTALE	OBBLIGATORIE ORDINARIE				OBBLIGATORIE STRAORDINARIE			FACOLTATIVE					della ENTRATA	della SPESA	Attiva	Passiva				
			Rendite patrimoniali	Dazio di consumo comunale	Sovrimposta sul terr. e sui fabbricati			Altre entrate	Oneri patrimoniali	Opere pubbliche	Istruzione pubblica	Altre spese	Opere pubbliche	Istruzione pubblica	Altre spese	TOTALE								Opere pubbliche	Istruzione pubblica	Altre spese	
Circondario di Ozieri.																											
1	Alà dei Sardi	1 366	16 261	1 183	1 655	500	19 599	8 326	239	1 321	6 545	404	443	2 150	19 428	6 886	7 057	1 387	27 872	1	
2	Anela	727	742	1 297	422	2 122	4 583	236	322	883	3 580	1 486	100	50	6 657	5 600	5 610	2 084	1 010	13 277	2	
3	Ardara	480	6 600	928	229	7 757	1 083	400	620	2 279	1 210	1 170	6 762	9 157	10 152	398	17 312	3	
4	Benetutti	2 178	12 358	3 439	100	15 897	2 893	2 000	2 520	6 992	2 000	6 905	75	3 685	27 070	15 561	4 388	13 069	44 527	4	
5	Berehidda	1 873	17 553	17 553	4 760	592	1 258	5 534	1 792	3 617	17 553	4 275	4 275	695	22 523	5	
6	Rono	3 166	7 105	1 000	7 095	4 476	50	19 726	510	376	3 773	8 090	1 280	1 250	4 447	19 726	12 895	12 895	10 281	42 902	6	
7	Bottidda	843	3 565	5 649	2 572	11 786	1 237	322	1 396	3 552	1 000	601	10 608	3 971	5 149	5 364	21 121	7	
8	Buddusò	2 990	20 000	2 312	912	530	23 954	10 907	650	2 295	7 931	2 992	1 000	1 000	3 525	30 300	6 346	1 944	32 244	8	
9	Bultei	1 177	3 897	4 916	2 340	50	11 203	1 183	962	5 534	1 036	10	2 478	11 203	2 955	2 955	724	14 882	9	
10	Burgos	780	5 580	216	3 086	2 353	11 235	2 010	950	1 286	4 225	462	110	750	165	9 958	1 277	749	11 984	10	
11	Esporlatu	373	1 589	4 178	3 002	500	9 269	2 647	255	840	4 387	990	150	9 269	3 105	3 105	1 375	13 749	11	
12	Illorai	1 162	12 560	350	6	50	12 966	6 652	1 201	2 618	400	710	45	11 626	160	1 500	1 210	14 336	12	
13	Itireddu	756	40	4 539	1 200	5 779	836	962	2 220	1 125	15	28	5 186	593	701	6 480	13	
14	Monti	1 252	2 690	500	6 482	4 128	13 800	3 976	100	1 258	4 122	1 082	70	80	3 270	13 958	6 158	6 000	5 568	25 526	14	
15	Mores	2 448	11 049	500	6 600	3 039	3 300	24 458	5 453	500	3 161	7 349	754	6 353	50	1 100	24 720	10 902	10 640	1 859	37 219	15	
16	Nugheda di San Nicolò	1 737	1 214	150	6 805	2 310	10 479	659	425	1 419	5 201	9 913	4 570	215	22 402	15 305	3 382	1 098	26 882	16	
17	Nule	1 473	1 606	63	630	2 299	315	965	1 496	4 584	300	1 286	30	3 450	12 426	1 217	11 344	1 497	15 140	17
18	Oschiri	2 695	4 476	9 866	5 136	100	19 578	4 500	150	3 189	5 311	700	280	1 040	4 408	19 578	2 081	2 081	4 094	25 753	18	
19	Ozieri	8 569	2 320	20 405	15 411	25 001	750	63 887	7 861	2 180	13 032	24 716	4 718	100	3 550	2 700	5 950	7 790	72 597	400	7 200	15 510	34 514	114 311	19	
20	Pattada	3 961	23 763	3 295	6 063	280	33 401	3 804	630	3 394	9 452	9 102	1 651	2 818	225	990	32 066	1 335	3 521	36 922	20	
21	Tula	1 187	5 023	4 900	4 000	13 923	3 586	1 200	1 121	3 992	1 768	450	50	1 030	13 197	10 000	10 726	1 101	25 024	21	
	TOTALE	41 193	158 385	22 771	93 209	69 576	9 191	353 132	73 434	12 256	47 387	128 214	31 813	2 210	38 970	8 218	7 525	46 263	396 290	109 411	101 537	35 284	92 159	589 986		
Circondario di Sassari.																											
1	Bulzi	636	2 859	1 697	111	30	4 697	352	436	1 024	2 205	530	150	4 697	3 888	8 585	1	
2	Cargoghe	492	628	2 944	1 070	175	4 817	1 556	216	561	3 204	600	670	30	100	6 987	1 681	3 566	4 005	610	11 113	2
3	Castel Sardo	2 027	331	1 200	17 585	4 326	368	23 810	5 197	4 787	2 896	4 642	1 100	78	398	19 098	2 678	7 390	7 109	33 597	3	
4	Chiaramonti	2 018	938	2 561	25	426	3 950	551	3 127	1 381	2 720	421	1 572	25	340	10 137	621	5 566	3 073	13 210	4	
5	Codrongianus	1 129	253	16 167	3 420	517	20 357	8 316	1 578	1 322	5 759	2 850	300	3 752	1 000	70	98	25 045	15 023	10 335	2 101	37 481	5	
6	Florinas	2 093	1 637	340	10 093	7 229	100	19 399	4 184	1 824	2 236	4 752	3 412	3 100	1 250	139	385	21 282	3 534	7 516	5 865	2 629	31 427	6	
7	Ittiri	5 516	7 385	10 231	11 102	3 886	32 604	11 995	4 689	5 359	9 821	6 145	50	6 212	4 100	1 500	49 871	17 022	18 571	18 816	7 956	76 398	7	
8	Laerru	830	43	1 344	1 763	3 150	124	412	1 046	1 859	26	748	50	50	1 038	5 353	2 203	1 148	6 501	8	
9	Martis	937	202	1 514	2 167	3 883	64	465	1 136	1 641	411	166	3 883	1 868	5 751	9	
10	Muros	332	7 076	1 355	60	8 491	1 067	205	416	1 918	900	2 825	125	7 456	1 035	529	9 020	10	
11	Nulvi	3 171	4 829	4 415	2 076	903	12 223	1 683	1 656	2 549	4 441	598	64	654	11 645	578	4 806	17 029	11	
12	Osilo	5 552	2 088	700	11 778	15 268	105	29 939	2 741	5 666	6 086	7 850	996	3 600	100	1 620	28 659	1 280	4 805	34 744	12	
13	Ossi	2 769	996	200	9 373	8 273	324	19 166	2 661	1 458	2 899	4 201	710	32	3 973	40	150	16 124	565	3 607	5 002	24 733	13	
14	Pefugas	1 440	218	250	9 939	1 546	11 933	4 027	622	1 096	2 839	5 925	10 601	24	2 000	27 134	37 393	22 212	1 805	51 151	14	
15	Plaghe	3 475	1 268	1 300	5 395	10 550	400	18 913	666	4 815	2 649	5 946	7 200	2 098	575	100	1 025	25 074	6 161	3 426	28 500	15	
16	Porto Torres	3 475	6	9 500	14 042	10 102	7 903	41 533	4 390	6 806	4 316	8 211	6 433	200	2 300	225	4 645	37 529	5 524	1 500	8 471	51 524	16	
17	Putifigari	631	200	2 826	2 510	5 536	999	1 792	1 321	3 924	22	6 864	180	1 350	16 452	12 388	1 472	2 865	20 789	17	
18	Sassari	36 317	71 276	510 000	146 706	195 908	18 719	942 609	289 329	44 420	34 693	320 830	33 361	40 250	12 947	53 878	60 301	890 009	354 039	406 639	295 526	1 592 174	18	
19	Sedini	2 118	1 091	200	9 603	2 997	1 025	14 916	2 293	883	1 021	2 388	665	600	3 013	11 863	5 000	8 053	6 533	26 449	19	
20	Sennori	3 075	6 492	1 340	15 351	5 547	200	28 930	4 781	5 544	2 601	7 798	1 567	500	120	135	23 046	5 884	2 387	31 317	20	
21	Sorso	5 844	8 171	8 138	19 594	22 063	10 080	68 046	11 084	15 961	6 059	9 904	13 748	200	1 800	1 300	1 430										

Sassari

TAV. I. — Bilanci dei comuni per l'anno 1884 riassunti per titoli principali.

Siena

Numero d'ordine	COMUNI	Popolazione presente al 31 dicembre 1881	ENTRATE EFFETTIVE					SPESE EFFETTIVE					MOVIMENTO di capitali		DIFFERENZA dei residui		PARTITE di giro e contabilità speciali	TOTALE generale delle entrate uguale a quello delle spese	Numero d'ordine							
			ORDINARIE				STRAORDINARIE	TOTALE	OBBLIGATORIE ORDINARIE				OBBLIGATORIE STRAORDINARIE			FACOLTATIVE				della ENTRATA	della SPESA	Attiva	Passiva			
			Rendite patrimoniali	Dazio di consumo comunale	Sovrimposta sui terr. e sui fabbricati	Altre entrate			Oneri patrimoniali	Opere pubbliche	Istruzione pubblica	Altre spese	Opere pubbliche	Istruzione pubblica	Altre spese	Opere pubbliche								Istruzione pubblica	Altre spese	TOTALE
23	Uri.....	1 155	3 165	7 748	5 360	123	16 396	1 835	1 293	1 261	5 870	2 000	2 833	80	135	380	15 687	709	1 027	17 423	23
24	Usini.....	2 049	600	9 373	2 975	30	12 978	243	1 833	1 646	3 733	3 700	1 563	50	30	180	12 978	2 587	15 565	24
	TOTALE.....	88 312	114 152	534 178	341 420	321 541	45 861	1 357 152	361 161	111 990	86 940	429 597	84 005	3 904	93 956	31 833	56 688	80 518	1 340 595	462 271	517 940	39 112	382 373	2 240 908	
Circ. di Tempio Pausania.																										
1	Aggius.....	2 562	350	9 816	3 005	13 171	94	2 303	1 992	6 174	1 050	570	200	10	190	12 533	2 505	3 003	5 398	21 074	1
2	Bortigiadas.....	1 045	615	250	6 922	1 734	60	9 581	637	671	1 104	3 674	347	100	955	20	147	7 655	2 038	112	1 427	11 120	2
3	Colangianus.....	3 025	1 863	350	3 265	2 760	6 890	14 628	1 045	2 219	3 150	4 924	1 401	30	6 982	200	10	382	20 343	8 118	2 403	3 321	26 070	3
4	La Maddalena.....	1 881	170	7 120	6 947	2 480	16 667	424	1 280	2 956	5 736	1 950	130	2 630	15 106	532	1 029	7 528	24 195	4
5	Luras.....	2 227	200	4 537	3 072	7 809	75	1 900	1 710	2 879	81	1 080	284	8 009	200	1 211	9 220	5
6	Nuchis.....	921	370	3 862	600	4 832	163	702	979	1 656	225	518	4 243	589	749	5 581	6
7	Santa Teresa Gallura.....	2 042	1 600	3 697	1 625	7 350	50	14 322	830	1 006	2 568	4 023	350	400	130	4 615	13 922	100	500	2 736	17 158	7
8	Tempio Pausania.....	8 461	1 206	33 000	22 721	24 567	5 221	86 715	8 779	9 083	9 932	39 754	48 221	2 751	3 125	2 060	123 705	33 000	9 238	13 228	43 028	175 971	8
9	Terranova Pausania.....	6 280	760	14 192	7 214	22 166	1 172	1 320	3 601	8 227	1 500	800	1 500	800	18 920	6 246	3 000	4 260	29 426	9
	TOTALE.....	28 444	6 584	44 967	73 887	52 732	11 721	189 891	13 219	20 484	27 992	77 047	51 019	1 711	15 663	2 300	3 425	11 626	224 486	43 923	24 639	16 340	1 029	69 661	319 815	

Riepilogo per circondari.

20	Alghero.....	43 624	27 282	112 327	152 410	116 137	25 063	435 219	63 025	26 875	44 333	157 335	40 887	3 453	40 911	14 262	9 558	26 183	426 822	52 794	86 322	28 369	1 238	96 019	610 401	20
33	Nuoro.....	59 794	200 174	22 834	117 548	148 530	41 626	530 712	101 579	28 443	68 525	204 341	160 217	2 895	152 229	104 939	5 662	35 268	864 098	512 342	211 184	73 667	41 439	86 986	1 203 707	33
21	Ozieri.....	41 193	158 385	22 771	93 209	69 576	9 191	353 132	73 434	12 256	47 387	128 214	31 813	2 210	33 970	8 218	7 525	46 263	396 290	109 411	101 537	35 284	92 159	589 986	21
24	Sassari.....	88 312	114 152	534 178	341 420	321 541	45 861	1 357 152	361 164	111 990	86 940	429 597	84 005	3 904	93 956	31 833	56 688	80 518	1 340 595	462 271	517 940	39 112	382 373	2 240 908	24
9	Tempio Pausania.....	28 444	6 584	44 967	73 887	52 732	11 721	189 891	13 219	20 484	27 992	77 047	51 019	1 711	15 663	2 300	3 425	11 626	224 486	43 923	24 639	16 340	1 029	69 661	319 815	9
107	Totale della provincia.....	261 367	506 577	737 077	778 474	708 516	133 462	2 864 106	612 421	200 048	275 177	996 534	367 941	14 173	341 729	161 552	82 858	199 858	3 252 294	1 180 741	941 622	192 772	43 706	727 198	4 964 817	107

PROVINCIA DI SIENA.

Circ. di Montepulciano.																										
1	Abbadia San Salvatore.....	3 369	1 761	800	15 710	5 609	1 462	25 342	2 187	1 150	2 256	8 430	50	80	930	200	420	6 428	22 131	3 211	3 608	28 950	1
2	Castiglione d'Orcia.....	4 011	3 697	1 000	25 895	5 470	36	36 098	1 894	2 519	3 340	9 348	979	6 042	670	10 632	35 424	2 930	2 256	2 029	40 383	2
3	Cetona.....	4 284	2 536	1 650	26 663	4 296	2 741	37 826	3 335	3 700	2 879	17 871	4 030	100	5 103	24 500	500	2 600	64 618	18 000	2 840	11 632	10 553	77 811	3
4	Chianciano.....	2 592	5 306	500	20 343	3 835	3 894	33 878	4 651	2 975	1 246	9 117	5 578	3 703	160	6 760	34 190	3 500	3 812	1 796	39 486	4
5	Chiusi.....	5 017	9 973	3 500	29 479	4 978	20	47 950	3 307	3 530	2 613	21 227	2 000	8 800	2 799	3 751	48 027	800	877	7 527	56 354	5
6	Montepulciano.....	13 387	21 812	7 350	88 958	25 733	20 289	164 142	6 877	12 299	12 705	46 088	9 164	200	22 046	3 100	35 167	27 498	175 142	100 242	103 242	14 000	46 754	325 138	6
7	Pian Castagna.....	3 622	3 284	1 000	16 000	8 199	3 087	31 570	1 941	60	3 238	9 907	100	4 813	219	900	8 690	29 868	1 702	1 963	33 533	7
8	Pienza.....	3 256	3 882	800	19 000	4 465	700	28 847	1 447	3 007	1 977	9 876	2 295	6 856	50	8 612	34 120	5 273	2 914	37 034	8
9	Radicefani.....	2 703	7 944	800	13 732	3 799	1 407	27 682	3 348	1 760	2 869	9 252	5 000	30	4 137	990	5 698	33 034	300	1 486	6 588	5 427	39 997	9
10	San Casciano de' Bagni.....	3 405	4 896	7 000	32 916	7 833	4 582	57 227	17 901	4 811	4 055	20 058	15 000	4 226	11 997	7 000	380	6 295	91 723	40 000	5 504	9 757	106 984	10
11	San Quirico d'Orcia.....	1 816	6 192	1 451	21 000	3 410	2 360	34 413	4 072	2 025	2 664	14 636	7 249	1 530	100	956	33 232	2 500	1 319	4 222	39 954	11
12	Sarteano.....	4 615	16 470	2 898	46 222	9 875	8	75 473	3 781	7 134	7 238	20 379	954	925	12 652	200	200	23 710	77 173	3 420	4 220	2 500	11 125	92 518	12
13	Sinalunga.....	8 800	1 125	670	16 755	3 018	6 658	28 226	1 055	2 300	1 596	9 751	4 000	4 327	1 700	650	8 350	33 729	5 503	3 261	36 990	13
14	Torrita.....	4 676	9 111	966	20 000	6 050	2 441	38 568	2 151	2 482	3 273	16 052	1 165	340	3 350	100	120	5 497	34 530	500	2 338	2 200	7 128	46 196	14
15	Trequanda.....	2 554	965	150	13 100	3 872	65	18 132	350	2 508	2 285	9 925	505	782	70	900	17 325	1 500	673	1 224	20 049	15
	TOTALE.....	68 107	98 954	30 535	405 773	100 382	49 750	685 394	58 207	52 260	54 234	231 915	58 069	5 901	97 068	37 019	43 176	126 377	764 316	162 462	135 773	54 433	2 200	119 088	1 021 377	

TAV. I. -- Bilanci dei comuni per l'anno

Siena

Table with columns: Numero d'ordine, COMUNI, Popolazione presente ai 31 dicembre 1881, ENTRATE EFFETTIVE (ORDINARIE, STRAORDINARIE, TOTALE), SPESE (OBLIGATORIE ORDINARIE, ALTRE SPESE), and Totale. Rows include various municipalities like Asclano, Buonconvento, Casole d'Elsa, etc.

Riepilogo per

Summary table for Siena province with columns: Numero d'ordine, Comune, and various financial figures.

PROVINCIA

Circondario di Modica.

Table for Modica district with columns: Numero d'ordine, Comune, Popolazione, ENTRATE EFFETTIVE, and SPESE. Rows include Biscari, Chiaromonte Gald., Comiso, etc.

1884 riassunti per titoli principali.

Siracusa

Table for Siracusa with columns: EFFETTIVE (OBLIGATORIE STRAORDINARIE, FACOLTATIVE, TOTALE), MOVIMENTO di capitali (della ENTRATA, della SPESA), DIFFERENZA del residuo (Attiva, Passiva), PARTITE di giro e contabilità speciali, and TOTALE generale delle entrate uguali a quello delle SPESE. Rows include various municipalities like Asclano, Buonconvento, etc.

circondari.

Summary table for Siracusa province with columns: Numero d'ordine, Comune, and various financial figures.

DI SIRACUSA.

Table for Siracusa district with columns: Numero d'ordine, Comune, Popolazione, ENTRATE EFFETTIVE, and SPESE. Rows include various municipalities like Asclano, Buonconvento, etc.

Siracusa

TAV. I. — Bilanci dei comuni per l'anno

Numero d'ordine	COMUNI	Popolazione presente al 31 dicembre 1881	ENTRATE EFFETTIVE					SPESA				
			ORDINARIE				STRAORDINARIE	OBBLIGATORIE ORDINARIE				
			Rendite patrimoniali	Dazio di consumo comunale	Sovrimposta sui terr. e sui fabbricati	Altre entrate		Oneri patrimoniali	Opere pubbliche	Istruzione pubblica	Altre spese	
12	Spaccaforno.....	8 698	1 385	6 102	20 633	15 056	3 298	46 174	1 398	4 000	7 872	15 198
13	Vittoria.....	23 889	11 117	132 481	25 387	42 840	10 003	221 825	8 772	4 134	20 658	69 617
	TOTALE.....	171 205	45 705	493 456	270 355	181 514	116 389	1 107 509	49 809	38 550	125 975	407 293
Circondario di Noto.												
1	Avola.....	12 478	11 032	65 690	13 452	5 995	4 016	100 215	2 802	6 509	12 985	30 557
2	Buccheri.....	4 632	39 016	7 009	2 406	10 070	58 492	9 512	800	4 831	18 661
8	Buscemi.....	2 490	5 077	7 791	5 231	5 667	23 772	1 811	335	2 583	9 254
4	Cassaro.....	1 699	10 982	1 346	145	7 391	19 864	2 601	119	2 253	5 412
5	Ferla.....	4 514	12 287	3 100	8 698	9 720	33 805	3 167	350	3 558	11 448
6	Noto.....	18 239	19 087	66 315	75 936	37 208	201	198 747	5 637	16 810	25 346	89 627
7	Pachino.....	8 282	22 512	21 279	21 062	9 152	71 005	220	1 750	11 428	26 009
8	Palazzolo Acreide.....	11 151	1 226	800	10 016	31 683	200	43 225	511	2 801	8 431	18 511
9	Rosolini.....	7 475	708	3 110	29 015	9 497	11 954	54 251	1 542	4 590	5 647	20 186
	TOTALE.....	70 993	99 415	158 427	168 938	121 928	58 401	607 109	27 873	33 585	77 065	223 645
Circondario di Siracusa.												
1	Augusta.....	13 180	29 510	47 056	39 410	10 818	8 471	135 295	15 684	5 400	12 121	38 092
2	Cantacattini.....	7 030	980	3 000	3 458	21 882	7 696	40 016	50	2 981	6 452	16 638
3	Carlentini.....	7 179	1 514	4 121	25 212	4 009	13 975	48 861	458	895	4 858	16 388
4	Florida.....	10 266	159	11 345	13 329	28 158	15 958	68 949	528	2 114	7 486	22 461
5	Francofonte.....	6 061	5 529	4 900	21 658	12 824	12 694	60 605	2 003	7 390	5 560	24 255
6	Lentini.....	13 462	1 799	19 860	90 657	25 100	16 469	153 885	2 817	3 989	11 264	52 571
7	Mellilli.....	6 822	4 871	4 931	37 536	6 620	9 616	63 601	4 836	2 448	6 950	18 497
8	Siracusa.....	23 507	13 535	240 023	50 404	11 973	13 471	329 406	34 355	30 542	28 306	134 303
9	Solarino.....	2 876	39	250	8 000	7 597	3 379	19 265	163	1 035	2 583	9 176
10	Sortino.....	8 972	14 262	3 600	11 936	7 762	16 493	56 963	4 140	895	4 601	18 208
	TOTALE.....	99 358	72 228	339 086	307 630	139 713	118 162	976 819	65 072	57 749	90 131	350 582

Riepilogo per

13	Modica.....	171 205	45 705	493 456	270 355	181 514	116 389	1 107 509	49 809	38 550	125 975	407 293
9	Noto.....	70 993	99 415	158 427	168 938	121 928	58 401	607 109	27 873	33 585	77 065	223 645
10	Siracusa.....	99 358	72 228	339 086	307 630	139 713	118 162	976 819	65 072	57 749	90 131	350 582
32	Totale della provincia.....	341 526	217 408	930 969	746 923	443 215	292 952	2 631 467	142 754	123 881	293 171	981 520

PROVINCIA

Circondario di Sondrio.												
1	Albaredo per San Marino.....	423	3 789	8	3 797	916	23	548	2 732
2	Albosaglia.....	2 276	6 435	203	10 193	1 018	2 503	20 316	4 810	1 693	1 716	5 691
3	Andalo.....	112	461	2 603	453	3 514	1 626	393	575	1 968
4	Ardenno.....	2 121	1 911	272	12 000	1 551	1 053	16 732	3 115	4 071	2 986	5 566
5	Bema.....	325	798	493	13	50	1 351	495	299	397	1 777

1884 riassunti per titoli principali.

Sondrio

Numero d'ordine	EFFETTIVE							MOVIMENTO di capitali		DIFFERENZA del residuo		PARTITE di giro o contabilità speciali	TOTALE generale delle entrate uguali a quello delle spese	Numero d'ordine	
	OBBLIGATORIE STRAORDINARIE			FACOLTATIVE				della ENTRATA	della SPESA	Attiva	Passiva				
	Opere pubbliche	Istruzione pubblica	Altre spese	Opere pubbliche	Istruzione pubblica	Altre spese	TOTALE								
12	Spaccaforno.....	4 385	50	13 091	50	450	46 471	3 670	50 144	12
13	Vittoria.....	33 000	16 157	37 482	8 520	9 884	208 221	16 601	3 000	63 753	288 578	13
	TOTALE.....	166 158	12 490	101 930	110 801	27 932	63 826	1 107 767	21 456	52 073	27 875	456 139	1 015 979	
Circondario di Noto.															
1	Avola.....	14 000	250	2 500	17 414	1 025	15 258	103 321	218	938	3 796	50 718	154 977	1
2	Buccheri.....	10 469	5 700	3 851	617	4 485	58 492	2 810	61 302	2
3	Buscemi.....	5 702	800	800	25	846	22 156	15 518	2 616	14 518	3 586	43 876	3
4	Cassaro.....	8 671	790	5	781	20 662	798	920	21 582	4
5	Ferla.....	8 696	50	5 171	90	1 657	34 129	2 185	2 500	1 583	37 888	5
6	Noto.....	14 000	2 300	10 750	3 791	3 460	25 816	191 537	1 000	19 577	11 367	70 697	281 721	6
7	Pachino.....	12 288	303	5 288	7 980	100	2 490	67 853	6 500	318	2 515	76 868	7
8	Palazzolo Acreide.....	600	3 220	16 000	745	3 066	53 925	10 000	10 053	63 978	8
9	Rosolini.....	12 782	1 000	1 724	8 117	600	1 396	57 561	720	4 000	4 509	62 793	9
	TOTALE.....	86 608	4 500	35 916	57 986	6 627	55 795	609 630	16 766	32 536	32 809	14 518	147 301	803 985	
Circondario di Siracusa.															
1	Augusta.....	40 099	1 130	5 479	7 360	5 950	131 295	4 000	42 095	177 390	1
2	Cantacattini.....	8 502	4 200	725	620	40 166	150	1 083	41 249	2
3	Carlentini.....	11 456	1 000	1 226	3 670	500	7 681	48 135	726	6 169	55 030	3
4	Florida.....	16 228	150	4 356	9 360	1 396	4 870	68 949	9 851	78 803	4
5	Francofonte.....	13 730	3 129	4 535	60 605	4 338	61 943	5
6	Lentini.....	13 234	200	16 662	23 918	11 765	15 055	151 505	2 700	800	1 280	23 959	180 514	6
7	Mellilli.....	9 146	13 750	3 300	100	6 937	65 961	4 218	1 858	7 319	75 141	7
8	Siracusa.....	740	1 500	13 127	19 479	22 136	29 650	311 138	15 268	111 491	470 900	8
9	Solarino.....	4 422	70	1 618	153	19 265	920	20 185	9
10	Sortino.....	14 842	10 102	30 000	1 614	84 427	30 000	3 637	1 101	7 081	95 148	10
	TOTALE.....	132 399	4 050	73 679	89 727	46 982	77 078	987 449	37 068	26 289	1 101	1 280	211 315	1 259 333	

circondari.

12	Modica.....	166 158	12 490	101 930	110 801	27 932	63 826	1 107 767	21 456	52 073	27 875	456 139	1 015 979	12
9	Noto.....	86 608	4 500	35 916	57 986	6 627	55 795	609 630	16 766	32 536	32 809	14 518	147 301	803 985	9
10	Siracusa.....	132 399	4 050	73 679	89 727	46 982	77 078	987 449	37 068	26 289	1 101	1 280	211 315	1 259 333	10
32	Totale della provincia.....	385 165	21 040	214 555	258 517	81 541	186 699	2 704 846	78 290	110 898	61 785	15 798	847 755	3 079 297	32

DI SONDRIO.

1	Albaredo per San Marino.....	1 159	90	802	6 297	2 662	1 844	1 682	265	8 496	1
2	Albosaglia.....	4 826	70	630	19 316	1 090	1 456	21 802	2
3	Andalo.....	700	100	150	5 569	1 028	3 083	360	6 957	3
4	Ardenno.....	2 439	1 000	180	1 440	20 832	3 000	1 010	4 834	25 666	4
5	Bema.....	640	40	181	3 736	2 065	314	110	3 840	5

Numero d'ordine	COMUNI	Popolazione presente al 31 dicembre 1881	ENTRATE EFFETTIVE					SPESA				
			ORDINARIE				SFRADONARIE	OBBLIGATORIE ORDINARIE				
			Rendite patrimoniali	Dazio di consumo comunale	Sovrimposta sui terr. e sui fabbricati	Altre entrate		Oneri patrimoniali	Opere pubbliche	Istruzione pubblica	Altre spese	
6	Borbonno di Valtellina.....	3 010	4 869	720	10 990	1 809	7 347	24 745	2 916	1 400	2 240	6 988
7	Bianzone.....	1 664	857	12 218	1 465	200	14 770	1 590	1 100	2 188	5 922
8	Bormio.....	1 795	9 769	979	8 000	3 273	3 240	25 261	4 098	1 184	4 242	7 931
9	Buglio in Monte.....	1 176	5 231	1 960	7 191	1 800	2 000	1 412	2 725
10	Cajolo.....	1 207	9 181	15	9 196	2 762	2 450	1 356	4 693
11	Campodoleno.....	1 522	113	2 576	4 107	600	7 726	268	197	2 280	4 209
12	Campovico.....	502	753	8 903	407	10 063	3 672	450	498	1 796
13	Caspoggio.....	597	1 050	3 363	2 033	6 446	846	1 800	987	2 807
14	Castello dell'Acqua.....	1 201	407	5 690	657	2 124	8 888	770	700	1 266	3 294
15	Castione Andvenno.....	1 587	3 487	70	4 216	815	1 000	12 618	2 447	1 800	1 679	4 587
16	Cedrasco.....	419	2 769	5	2 774	679	300	664	2 699
17	Cercino.....	661	3 726	4 339	684	200	8 940	1 896	250	1 084	2 798
18	Chiavenna.....	4 292	4 198	6 860	19 657	15 275	230	46 220	6 597	2 150	9 721	19 539
19	Chiesa.....	1 515	4 150	7 206	1 907	1 400	14 663	2 458	2 000	2 114	5 613
20	Chivaro.....	1 680	1 110	380	8 000	1 426	9 010	19 956	1 113	2 217	2 327	4 774
21	Cino.....	591	3 369	3 369	1 677	609	861	2 908
22	Civo.....	1 924	30	15 018	1 510	49	16 628	3 932	2 153	1 880	4 994
23	Colorina.....	991	5 270	2 000	293	7 473	3 267	930	1 722	4 452
24	Cosio Valtellino.....	2 365	5 883	7 500	1 063	800	15 246	6 826	1 600	2 596	5 881
25	Dazio.....	487	300	5 009	347	1 185	6 841	721	540	538	2 124
26	Delebio.....	1 793	5 055	898	8 846	2 078	16 877	1 624	2 000	2 266	6 215
27	Dubino.....	758	1 799	2 754	415	1 091	5 972	520	450	979	2 357
28	Faedo.....	135	300	2 834	302	3 436	216	140	315	2 020
29	Forcola.....	929	937	3 000	500	4 137	705	900	639	3 190
30	Fusine.....	791	12 219	30	61	4 179	16 189	3 681	956	1 248	3 575
31	Gerola Alta.....	665	5 427	919	609	6 955	2 056	500	1 353	3 518
32	Gorlona.....	1 242	4 015	4 436	1 216	3 781	13 578	5 139	700	1 421	4 870
33	Grosio.....	3 176	11 593	2 613	166	800	15 202	2 400	660	3 486	6 287
34	Grosotto.....	2 179	8 708	4 798	1 439	310	15 255	2 264	1 610	2 438	7 848
35	Isolato.....	452	516	80	5 002	625	50	6 273	408	950	900	3 444
36	Lanzada.....	991	5 554	60	4 616	1 255	4 365	15 850	1 712	200	1 241	3 081
37	Livigno.....	837	4 125	1 007	1 602	409	7 134	1 319	1 010	979	3 647
38	Lovero Valtellino.....	1 087	650	7 657	911	60	9 278	1 256	550	1 509	3 715
39	Mantello.....	560	2 064	3 688	342	866	6 900	1 520	371	675	2 624
40	Mazzo di Valtellina.....	1 431	657	60	6 465	898	1 100	9 180	614	587	1 801	4 099
41	Mello.....	1 264	4 000	6 410	654	11 064	1 426	380	1 257	4 273
42	Menarola.....	317	1 356	2 125	214	3 695	968	40	449	1 820
43	Mese.....	511	3 090	3 400	852	7 342	1 631	1 955	700	1 683
44	Montagna.....	2 261	518	70	18 928	1 995	100	21 611	5 260	2 200	1 773	7 498
45	Morbegno.....	3 603	1 265	5 437	30 969	8 150	110	45 931	8 291	6 470	4 552	12 789
46	Novate Mezzola.....	1 213	290	220	4 672	1 017	427	6 536	1 231	1 863	1 816
47	Pedesina.....	152	2 545	2 800	5 345	345	350	305	1 514
48	Pendolasco.....	779	90	5 281	661	6 032	884	768	1 123	1 582
49	Piantedo.....	681	1 033	5 000	500	300	6 833	933	500	1 114	2 362
50	Plateda.....	1 573	1 092	13 026	1 360	108	15 566	1 682	1 330	1 848	5 856
51	Piuro.....	1 896	125	263	6 154	1 579	905	9 026	489	356	3 108	2 665
52	Ponte in Valtellina.....	3 301	2 125	600	27 009	6 207	1 230	37 162	5 462	2 412	6 483	9 799
53	Postalesio.....	701	1 226	3 000	514	300	5 040	621	350	1 002	2 531
54	Prata Comportaccio.....	1 257	865	6 031	774	833	8 506	2 993	120	1 708	3 746
55	Rasura.....	302	3 276	9	3 287	793	150	320	1 872

Numero d'ordine	EFFETTIVE						MOVIMENTO di capitali		DIFFERENZA dei residui		PARTITE di giro o contabilità speciali	TOTALE generale delle entrate uguali a quello delle spese	Numero d'ordine	
	OBBLIGATORIE STRAORDINARIE			FACOLTATIVE			TOTALE	della ENTRATA	della SPESA	Attiva				Passiva
	Opere pubbliche	Istruzione pubblica	Altre spese	Opere pubbliche	Istruzione pubblica	Altre spese								
6	21 850	275	2 241	295	1 780	39 994	13 500	1 935	3 684	1 868	43 795	6
7	888	1 150	30	591	13 412	2 265	907	1 349	17 096	7
8	6 700	2 687	577	2 020	29 439	4 178	1 933	31 372	8
9	500	100	1 568	50	3 006	13 158	1 500	4 467	603	13 761	9
10	1 700	100	1 248	14 309	16 500	10 000	1 387	449	26 145	10
11	458	150	852	340	8 719	500	523	912	9 661	11
12	2 650	10	920	42	100	10 063	1 010	11 073	12
13	1 530	1 250	10	38	9 268	400	3 222	559	10 237	13
14	2 841	913	5	630	10 419	1 531	646	11 065	14
15	6 413	3 000	800	11	20 737	9 670	25	1 526	813	25 131	15
16	2 660	745	225	170	493	8 632	4 316	1 512	159	8 791	16
17	2 345	540	100	85	33	9 071	2 800	800	1 869	148	11 888	17
18	2 720	1 000	3 944	90	5 039	50 794	3 100	4 000	5 474	13 201	67 995	18
19	2 000	200	852	140	249	15 626	848	115	1 226	16 852	19
20	2 500	35 060	888	1 000	290	2 091	52 260	35 050	4 000	1 254	2 817	59 077	20
21	2 500	345	15	100	9 009	3 000	2 640	163	9 172	21
22	10 728	2 113	160	718	26 678	10 050	1 493	28 171	22
23	959	500	31	140	12 001	23 458	18 989	59	795	31 785	23
24	50 000	800	1 116	130	490	69 329	52 367	1 716	1 242	70 571	24
25	1 725	748	20	90	472	6 981	140	437	7 418	25
26	3 200	1 129	125	670	17 229	352	2 056	19 285	26
27	180	535	2 881	60	100	8 062	1 700	390	1 290	9 352	27
28	25	850	10	90	3 696	260	250	3 946	28
29	6 500	1 163	40	300	13 437	6 000	3 000	343	13 780	29
30	1 419	5 757	140	729	17 496	5 141	6 148	789	23 426	30
31	1 880	110	2 146	843	12 406	3 000	2 451	557	12 963	31
32	1 500	1 230	380	275	100	15 615	412	1 000	2 595	633	17 248	32
33	1 300	2 300	300	40	155	16 728	1 526	1 070	17 798	33
34	900	250	1 370	250	975	17 435	2 180	4 182	21 617	34
35	20	1 767	50	72	346	7 957	1 681	1 925	9 382	35
36	9 800	1 600	55	274	17 963	2 010	103	489	18 452	36
37	700	423	114	8 222	1 088	262	8 484	37
38	2 500	1 000	257	50	650	11 187	5 000	2 791	522	14 800	38
39	1 400	342	300	71</									

Sondrio

TAV. I. — Bilanci dei comuni per l'anno

1884 riassunti per titoli principali.

Teramo

Numero d'ordine	COMUNI	Popolazione presente al 31 dicembre 1881	ENTRATE EFFETTIVE					SPESSE EFFETTIVE				MOVIMENTO di capitali				DIFFERENZA del residui		PARTITE di giro o contabilità speciali	TOTALI generale dell'entrata uguale a quello delle spese	Numero d'ordine						
			ORDINARIE			STRAORDINARIE	TOTALE	OBBLIGATORIE ORDINARIE				OBBLIGATORIE STRAORDINARIE				FACOLTATIVE					della ENTRATA	della SPESA	Attiva	Passiva		
			Rendite patrimoniali	Dazio di consumo comunale	Sovrimposta sul terr. e sul fabbricati			Altrec entrate	Oneri patrimoniali	Opere pubbliche	Istruzione pubblica	Altre spese	Opere pubbliche	Istruzione pubblica	Altre spese	TOTALE	Opere pubbliche								Istruzione pubblica	Altre spese
56	Rogolo.....	429	6 460	13	1 529	1 118	9 120	850	1 500	655	3 231	600	5 006	200	689	12 731	4 400	789	362	13 882	56
57	Samolaco.....	1 865	4 077	65	8 877	1 000	300	14 319	4 697	1 260	2 945	4 766	1 700	150	210	15 728	21 571	13 118	7 044	756	36 646	57
58	San Giacomo e Filippo.....	1 609	803	3 433	1 180	5 416	471	1 781	2 194	500	1 040	1 654	7 640	2 224	417	8 057	58
59	Sernio.....	870	113	4 733	530	5 376	495	1 000	999	2 572	133	173	5 376	2 000	2 000	632	8 008	59
60	Sondalo.....	3 047	7 395	3 593	303	2 650	13 941	1 719	60	4 062	6 588	2 891	40	459	160	15 959	2 018	460	16 419	60
61	Sondrio.....	6 990	5 281	15 385	42 000	30 014	67 310	159 990	22 700	9 850	27 947	31 837	47 061	52 000	10 321	2 175	1 754	3 963	209 608	50 000	382	28 806	238 796	61
62	Sprlana.....	831	515	3 965	801	3 121	8 402	1 127	200	1 359	2 320	2 881	500	25	50	8 402	737	9 129	62
63	Talamona.....	2 418	3 181	4 955	686	625	9 447	299	890	1 818	5 061	400	700	60	1 110	10 338	891	782	11 120	63
64	Tartano.....	1 320	317	6 000	776	7 093	501	1 000	1 260	2 672	3 000	1 297	100	263	10 093	3 000	340	10 433	64
65	Teglio.....	6 372	5 012	1 320	27 979	9 818	20 069	64 228	15 986	5 900	7 196	13 509	4 463	100	5 089	600	350	8 612	61 838	2 009	2 500	1 890	3 190	69 418	65
66	Tirano.....	5 870	7 661	1 850	40 000	14 533	3 715	67 792	20 353	3 450	10 036	21 460	3 700	1 650	8 812	6 800	1 550	2 587	80 398	38 119	35 347	9 834	26 652	142 397	66
67	Torre di Santa Maria.....	1 194	5 200	100	4 956	1 647	570	12 473	2 346	1 200	2 205	3 960	3 300	1 732	30	40	303	15 116	150	2 493	1 406	16 522	67
68	Tovo di Sant'Agata.....	517	261	5 886	630	6 780	1 415	125	763	2 090	992	1 145	30	220	6 780	505	7 285	68
69	Traona.....	1 172	1 624	12 000	1 326	580	15 530	4 335	998	1 362	3 285	6 430	435	15	1 100	17 960	7 792	10 222	2 318	28 100	69
70	Tresivio.....	1 652	721	927	15 200	1 615	10 151	28 917	1 922	1 857	2 024	3 850	5 562	400	7 683	360	2 232	25 890	8 517	5 430	1 207	35 674	70
71	Val Parva.....	1 411	2 534	3 690	881	500	7 605	1 022	300	2 200	3 435	668	180	7 805	200	224	8 029	71
72	Valle di Dentro.....	1 666	4 017	180	7 500	1 138	3 191	16 056	3 017	416	2 331	4 485	2 514	2 942	51	15 756	2 500	2 800	713	19 269	72
73	Valle di Sotto.....	2 071	3 222	9 451	829	800	14 302	1 486	3 266	7 208	400	911	13 271	1 031	376	14 678	73
74	Val Mastino.....	777	850	119	4 953	560	6 482	1 166	700	1 124	3 261	592	60	391	7 294	812	805	8 099	74
75	Verecchia.....	1 029	85	12	4 631	608	5 336	269	738	1 651	300	1 700	250	15	708	5 631	295	927	6 558	75
76	Vervio.....	884	664	6 539	653	200	8 056	1 104	400	709	1 914	440	660	10	969	6 206	1 850	458	6 514	76
77	Villa di Chiavenna.....	1 208	818	2 494	1 006	600	4 918	513	200	1 514	2 866	409	622	66	6 190	1 272	792	6 982	77
78	Villa di Tirano.....	3 526	195	100	10 054	2 618	2 463	15 430	593	1 200	3 930	4 675	2 000	2 100	50	3 410	17 958	2 528	1 051	19 009	78
78	Totale della provincia.....	120 534	227 688	37 270	576 144	151 386	175 197	1 167 675	208 259	93 455	178 900	378 244	419 476	98 321	132 003	22 789	14 286	63 283	1 613 996	498 986	143 142	111 760	21 233	160 368	1 938 789	78

PROVINCIA DI TERAMO.

Circondario di Penne.

1	Alano.....	3 779	3 228	1 200	5 615	1 604	7 327	19 004	697	1 700	1 791	7 272	5 697	870	4 380	7 682	2 880	5 077	38 046	159	18 883	27 937	65 983	1
2	Bacucco.....	1 723	2 631	537	1 265	2 273	1 053	7 759	1 811	189	1 208	3 883	1 916	220	1 157	60	2 130	12 521	4 765	1 200	13 724	2	
3	Basciano.....	1 656	5 015	2 531	1 431	1 468	10 465	4 263	20	1 335	4 151	992	20	1 027	420	2 610	14 838	6 198	4 700	2 875	1 433	20 971	3	
4	Bisenti.....	2 993	3 718	1 700	3 669	9 472	1 180	19 739	4 758	100	1 783	7 189	1 769	5 555	7 803	70	3 236	32 263	15 000	8 476	6 000	1 516	42 255	4	
5	Brittoli.....	1 170	3 222	100	799	2 782	30	6 933	1 518	50	1 211	3 002	3 735	771	10 290	3 500	143	286	10 710	5	
6	Carpieto della Nora.....	1 173	8 033	200	1 014	804	5 960	16 011	1 910	40	1 784	3 257	846	300	17 240	25	269	25 771	32 100	22 984	644	215	49 000	6	
7	Castel Castagna.....	1 054	1 205	67	1 495	1 584	2 561	7 002	874	100	1 192	2 710	2 298	70	1 782	67	9 093	297	1 791	272	9 365	7	
8	Castellamaro Adriatico.....	6 130	2 064	7 200	12 000	12 238	15 119	48 641	8 577	3 750	3 911	11 047	16 186	25 424	68 125	1 300	58	138 378	100 000	15 896	5 633	3 214	157 518	8	
9	Castiglione a Casauria.....	2 156	4 169	400	7 673	7 479	2 981	22 702	8 922	650	1 875	4 979	37 095	979	1 582	46 082	48 977	25 597	235	71 914	9	
10	Castiglione Messer Raimondo.....	3 045	8 718	750	8 714	4 260	5 471	27 913	2 794	500	1 966	7 173	7 120	150	6 877	66	25	26 671	150	1 392	1 221	29 284	10	
11	Catignano.....	2 537	8 845	1 750	3 074	5 770	3 655	18 094	2 563	835	2 191	4 473	4 039	480	50	300	4 116	19 047	209	1 153	2 571	21 818	11	
12	Cepagatti.....	3 414	1 281	800	8 110	3 692	5 200	19 083	247	363	2 560	10 217	5 688	700	17	30	19 822	200	3 002	3 541	2 263	25 087	12	
13	Cermignano.....	2 598	3 555	625	2 611	2 467	3 610	12 898	983	330	2 389	4 488	4 573	1 510	4 665	200	25	206	19 369	6 000	59	530	1 046	20 471	13	
14	Città Sant'Angelo.....	6 799	8 524	6 100	11 442	6 579	267	32 912	3 367	2 032	5 839	14 414	2 037	5 000	1 669	2 648	37 096	5 500	1 948	542	4 143	43 097	14	
15	Civitaquana.....	2 173	5 760	490	2 610	115	3 665	12 640	1 651	100	1 758	4 227	4 066	790	584	13 176	319	855	711	14 206	15	
16	Civittella Casanova.....	4 473	16 882	500	4 334	2 066	4 941	28 723	3 492	3 330	2 938	11 157	8 090	250	2 668	30	2 100	34 055	6 451	8 800	7 681	1 568	44 423	16	
17	Collecervino.....	3 092	531	232	10 900	3 155	4 393	19 211	275	1 526	2 600	6 498	6 593	252	2 417	59	20 211	1 000	1 224	21 435	17	
18	Corvara.....	1 276	1 990	100	1 612	1 234	2 498	7 434	435	60	1 182	2 874	2 090	6													

Teramo

TAV. I. - Bilanci dei comuni per l'anno

1884 riassunti per titoli principali.

Teramo

Numero d'ordine	COMUNI	Popolazione presente al 31 dicembre 1881	ENTRATE EFFETTIVE					SPESA				EFFETTIVE						MOVIMENTO di capitali		DIFFERENZA dei residui		PARTITE di giro o contabilità speciali	TOTALE generale delle entrate uguali a quello delle spese	Numero d'ordine			
			ORDINARIE			STRAORDINARIE	TOTALE	OBBLIGATORIE ORDINARIE				OBBLIGATORIE STRAORDINARIE			FACOLTATIVE			TOTALE	della ENTRATA	della SPESA	Attiva				Passiva		
			Rendite patrimoniali	Dazio di consumo comunale	Sovrintendenza sul terr. e sui fabbricati			Altre entrate	Oneri patrimoniali	Opere pubbliche	Istruzione pubblica	Altre spese	Opere pubbliche	Istruzione pubblica	Altre spese	Opere pubbliche	Istruzione pubblica									Altre spese	
21	Farindola.....	3 321	18 371	2 630	106	5 074	26 181	6 292	150	2 494	9 694	9 108	2 070	52	160	30 015	120	2 166	5 880	1 051	33 232	31	
22	Loreto Aprutino.....	5 668	2 541	900	11 408	9 237	5 963	30 049	2 425	4 680	4 709	8 639	4 794	808	1 561	750	250	1 540	29 956	93	3 470	33 519	32	
23	Montebello di Bertona.....	1 558	4 178	190	3 505	2 101	1 992	11 966	2 491	115	1 283	8 998	17 256	822	20	72	714	26 766	15 000	500	300	833	28 099	33	
24	Monteolivano.....	3 815	41	1 556	6 105	3 046	5 280	16 128	30	1 005	3 339	5 665	5 409	600	210	40	16 298	170	1 017	17 315	34	
25	Moscufo.....	1 937	173	500	4 463	2 022	4 257	11 415	198	807	1 205	4 657	3 902	300	800	1 910	50	13 829	333	2 747	760	14 929	35	
26	Noeciano.....	1 708	2 070	100	2 610	3 097	4 843	12 720	608	400	1 435	4 006	5 209	400	17	12	210	12 297	423	980	13 700	36		
27	Penna Sant'Andrea.....	1 058	4 733	1 433	28	841	7 035	1 565	40	1 240	2 648	1 400	582	24	762	470	8 931	1 800	96	523	9 454	37	
28	Penne.....	9 372	4 957	1 740	41 453	28 061	9 481	85 692	20 472	1 870	9 416	29 116	12 000	80	10 551	328	3 270	7 600	91 703	40 200	7 450	23 739	12 416	138 308	38	
29	Pescosansone.....	1 515	2 730	310	3 594	1 990	2 510	11 134	871	124	1 187	3 974	36 391	700	9 290	150	2 196	70 312	50 813	23 226	8 579	102 147	39	
30	Pianella.....	6 385	1 926	1 800	11 905	19 064	8 030	42 725	3 013	1 130	4 808	12 864	2 052	504	78	6 213	431	608	230	230	7 090	40	
31	Piecianno.....	1 286	90	200	2 409	2 386	1 105	6 190	12	1 827	1 770	8 801	1 070	85	20	10	22 159	5 030	383	1 458	1 089	23 631	41	
32	Pietranico.....	1 253	4 587	100	2 133	537	1 510	8 897	2 908	1 225	3 021	13 241	370	822	21 587	11 500	3 435	4 625	339	25 361	42	
33	Rosciano.....	2 635	5 645	320	4 688	2 141	3 260	16 054	2 955	1 511	1 942	5 785	8 801	1 070	85	20	10	22 159	5 030	383	1 458	1 089	23 631	43	
34	Spolto.....	4 411	847	2 000	8 004	3 460	5 900	20 211	515	2 326	3 567	6 975	8 153	2 815	56	30	..	24 467	2 578	1 326	3 004	1 007	26 800	44	
35	Torre de' Passeri.....	2 614	2 731	5 800	5 726	12 531	5 680	32 471	6 514	1 272	2 968	7 015	2 389	8 522	1 120	2 495	32 295	1 458	8 534	6 900	2 162	42 991	45	
36	Vicoli.....	921	3 954	170	898	523	1 211	6 756	1 338	51	1 085	2 587	1 534	323	25	6 893	37	200	300	351	7 447	46	
	TOTALE.....	101 153	155 975	38 837	207 162	165 539	150 610	718 453	107 706	32 768	86 786	233 652	243 896	10 441	128 639	92 321	9 987	46 921	993 120	301 562	140 512	83 356	23 739	88 079	1 251 450		
	Circondario di Teramo.																										
1	Ancarano.....	1 641	2 029	749	1 500	5 331	2 973	12 582	1 049	994	1 847	2 189	3 179	514	200	50	2 810	12 832	750	1 000	1 720	15 302	1	
2	Atri.....	10 612	5 912	10 870	15 825	12 052	8 349	53 008	4 363	3 105	5 770	13 636	11 521	50	1 650	4 866	380	1 667	47 098	500	4 013	2 457	7 487	60 995	2	
3	Bellante.....	2 541	829	800	5 437	4 899	5 030	16 995	798	1 400	1 843	6 000	5 805	313	425	70	100	16 754	541	300	2 126	19 421	3	
4	Campelli.....	8 120	831	4 500	8 626	23 500	4 732	42 189	726	1 641	5 196	19 989	2 094	1 250	3 463	1 805	170	1 701	38 018	1 968	6 139	3 532	47 689	4	
5	Canzano.....	1 914	211	27	5 100	1 956	2 887	10 181	50	1 700	1 197	2 541	3 415	214	40	270	231	9 658	30	553	619	10 830	5	
6	Castellano.....	2 749	1 887	500	6 289	2 453	3 171	14 300	316	2 014	3 963	23 024	509	413	15	46	30 900	16 009	801	31 101	6	
7	Castelli.....	3 203	5 312	1 010	2 525	2 343	13 712	24 932	1 273	120	2 444	4 648	14 143	528	170	2 215	25 571	1 930	2 569	813	28 314	7	
8	Castiglione della Valle.....	2 123	1 519	200	2 259	4 030	4 662	12 670	1 776	300	1 802	3 385	5 946	40	6 114	320	1 299	20 432	7 748	136	150	1 213	21 781	8	
9	Castiglione della Valle.....	2 123	1 519	200	2 259	4 030	4 662	12 670	1 776	300	1 802	3 385	5 946	40	6 114	320	1 299	20 432	7 748	136	150	1 213	21 781	9	
10	Castiglione della Valle.....	2 123	1 519	200	2 259	4 030	4 662	12 670	1 776	300	1 802	3 385	5 946	40	6 114	320	1 299	20 432	7 748	136	150	1 213	21 781	10	
11	Castiglione della Valle.....	2 123	1 519	200	2 259	4 030	4 662	12 670	1 776	300	1 802	3 385	5 946	40	6 114	320	1 299	20 432	7 748	136	150	1 213	21 781	11	
12	Castiglione della Valle.....	2 123	1 519	200	2 259	4 030	4 662	12 670	1 776	300	1 802	3 385	5 946	40	6 114	320	1 299	20 432	7 748	136	150	1 213	21 781	12	
13	Castiglione della Valle.....	2 123	1 519	200	2 259	4 030	4 662	12 670	1 776	300	1 802	3 385	5 946	40	6 114	320	1 299	20 432	7 748	136	150	1 213	21 781	13	
14	Castiglione della Valle.....	2 123	1 519	200	2 259	4 030	4 662	12 670	1 776	300	1 802	3 385	5 946	40	6 114	320	1 299	20 432	7 748	136	150	1 213	21 781	14	
15	Castiglione della Valle.....	2 123	1 519	200	2 259	4 030	4 662	12 670	1 776	300	1 802	3 385	5 946	40	6 114	320	1 299	20 432	7 748	136	150	1 213	21 781	15	
16	Castiglione della Valle.....	2 123	1 519	200	2 259	4 030	4 662	12 670	1 776	300	1 802	3 385	5 946	40	6 114	320	1 299	20 432	7 748	136	150	1 213	21 781	16	
17	Castiglione della Valle.....	2 123	1 519	200	2 259	4 030	4 662	12 670	1 776	300	1 802	3 385	5 946	40	6 114	320	1 299	20 432	7 748	136	150	1 213	21 781	17	
18	Castiglione della Valle.....	2 123	1 519	200	2 259	4 030	4 662	12 670	1 776	300	1 802	3 385	5 946	40	6 114	320	1 299	20 432	7 748	136	150	1 213	21 781	18	
19	Castiglione della Valle.....	2 123	1 519	200	2 259	4 030	4 662	12 670	1 776	300	1 802	3 385	5 946	40	6 114	320	1 299	20 432	7 748	136	150	1 213	21 781	19	
20	Castiglione della Valle.....	2 123	1 519	200	2 259	4 030	4 662	12 670	1 776	300	1 802	3 385	5 946	40	6 114	320	1 299	20 432	7 748	136	150	1 213	21 781	20	
21	Castiglione della Valle.....	2 123	1 519	200	2 259	4 030	4 662	12 670	1 776	300	1 802	3 385	5 946	40	6 114	320	1 299	20 432	7 748	136	150	1 213	21 781	21	
22	Castiglione della Valle.....	2 123	1 519	200	2 259	4 030	4 662	12 670	1 776	300	1 802	3 385	5 946	40	6 114	320	1 299	20 432	7 748	136	150	1 213	21 781	22	
23	Castiglione della Valle.....	2 123	1 519	200	2 259	4 030	4 662	12 670	1 776	300	1 802	3 385	5 946	40	6 114	320	1 299	20 432	7 748	136	150	1 213	21 781	23	
24	Castiglione della Valle.....	2 123	1 519	200	2 259	4 030	4 662	12 670	1 776	300	1 802	3 385	5 946	40</													

Numero d'ordine	COMUNI	Popolazione presente al 31 dicembre 1881	ENTRATE EFFETTIVE					SPESSE				
			ORDINARIE				STRAORDINARIE	OBBLIGATORIE ORDINARIE				
			Rendite patrimoniali	Dazio di consumo comunale	Sovrimposta sui terr. e sui fabbricati	Altre entrate		Oneri patrimoniali	Opere pubbliche	Istruzione pubblica	Altre spese	
												TOTALE
28	Fontainemore	1 202	3 261	655	855	10	4 781	380	200	963	1 893
29	Gignod	1 402	697	61	3 835	302	4 898	284	95	1 639	1 960
30	Gressan	1 117	1 676	20	5 876	835	1 510	9 917	260	430	1 513	2 914
31	Gressoney-la-Trinité	167	384	333	600	1 287	130	60	1 694
32	Gressoney-Saint-Jean	721	817	832	3 313	83	5 075	83	1 469	3 084
33	Hôme	908	773	80	1 791	1 862	1 402	5 821	108	160	888	1 470
34	Introd	880	1 523	25	659	597	2 784	270	170	899	2 050
35	Issime	1 514	2 301	886	1 356	2 250	6 793	112	460	974	2 560
36	Issogne	838	870	315	938	1 155	3 278	167	183	937	1 965
37	Jovençon	415	2 195	505	405	620	3 725	220	280	640	1 462
38	La Magdeleine	333	1 485	347	100	1 932	133	65	113	1 153
39	La-Salle	2 136	6 981	100	3 075	50	10 206	1 585	1 000	2 663	4 903
40	La-Thuille	700	5 497	1 431	50	6 978	762	350	1 252	2 957
41	Lillannes	959	815	40	1 207	1 060	3 120	177	165	879	1 355
42	Montjovet	1 677	1 001	500	4 071	620	1 600	7 792	252	150	1 738	2 400
43	Morgex	1 110	3 259	80	1 800	290	5 429	1 102	460	1 725	4 245
44	Nos	2 152	486	360	5 675	2 230	152	8 903	577	900	1 878	3 392
45	Ollomont	411	1 991	25	1 200	27	50	3 293	405	300	410	1 592
46	Oyace	303	857	25	900	111	193	2 089	150	372	100	1 288
47	Perloz	1 453	1 551	300	3 140	2 800	7 791	165	200	983	2 920
48	Pollein	561	1 101	35	1 660	325	1 500	4 621	143	1 245	1 348
49	Pontbozet	705	822	50	613	1 551	3 036	131	225	809	1 442
50	Pontey	512	2 738	30	1 189	610	135	4 732	1 410	155	879	1 218
51	Pont-Saint-Martin	1 061	156	1 616	3 301	3 245	1 290	9 608	75	125	1 678	2 605
52	Pré-Saint-Didier	780	2 598	955	1 250	3 070	7 873	1 663	170	655	8 654
53	Quart	2 363	11 656	263	357	12 276	2 595	734	2 446	3 332
54	Rhône-Nôtre-Dame	178	407	4	1 271	203	1 885	108	300	410	1 145
55	Rhône-Saint-Georges	355	73	50	2 273	400	2 796	62	300	733	1 295
56	Roisan	679	316	50	1 500	970	83	2 919	116	100	1 048	1 167
57	Saint-Cristophe	1 186	591	10	3 275	650	1 600	6 129	75	313	1 389	1 608
58	Saint-Denis	589	1 797	10	756	2	101	2 666	205	119	980	1 504
59	Saint-Marcel	1 310	1 729	314	1 479	1 553	1 609	6 675	371	350	1 332	2 181
60	Saint-Nicolas	670	843	3 636	805	200	5 481	162	200	1 255	1 580
61	Saint-Oyen	267	2 108	5	2 113	320	100	421	1 258
62	Saint-Pierre	1 452	310	39	4 804	921	6 065	145	689	969	2 367
63	Saint-Rémy	841	3 107	861	3 971	390	109	1 442	1 844
64	Saint-Vincent	2 342	7 068	535	3 083	486	6 433	17 605	1 275	100	3 226	6 001
65	Sarre	1 269	1 548	105	5 671	500	7 821	470	752	2 133	2 289
66	Torgnon	1 214	1 995	3 200	2 005	929	8 120	542	210	988	4 089
67	Valgrisanche	531	3 207	65	3 191	6 463	218	90	946	1 638
68	Valpelline	704	1 060	80	2 270	705	50	4 165	458	300	1 009	1 697
69	Valsavarane	673	197	30	2 490	336	3 053	70	309	536	1 528
70	Valtournanche	1 249	1 541	140	5 481	800	11 420	19 382	177	800	719	2 705
71	Verrayes	1 484	1 700	109	1 959	624	4 383	340	100	1 325	1 847
72	Verrès	1 178	1 242	1 656	5 676	1 420	1 606	11 600	425	1 623	1 773	3 785
73	Villeneuve	891	688	300	3 900	487	4 020	9 395	483	580	1 541	2 208
TOTALE.....		82 188	158 158	21 563	170 663	104 800	98 432	553 115	49 897	32 157	98 129	195 165

Numero d'ordine	EFFETTIVE							MOVIMENTO di capitali		DIFFERENZA del residui		PARTITE di giro e contabilità speciali	TOTALE generale delle entrate uguali a quello delle spese	Numero d'ordine
	OBBLIGATORIE STRAORDINARIE			FACOLTATIVE				della ENTRATA	della SPESA	Attiva	Passiva			
	Opere pubbliche	Istruzione pubblica	Altre spese	Opere pubbliche	Istruzione pubblica	Altre spese	TOTALE							
28	245	1 075	325	5 081	300	1 380	8 361	28
29	840	500	285	135	5 738	810	2 749	8 487	29
30	1 650	3 030	120	9 917	1 605	11 522	30
31	70	108	2 062	775	1 621	3 683	31
32	400	400	55	5 491	416	966	5 757	32
33	1 500	1 680	15	5 821	518	6 369	33
34	251	130	157	3 927	100	1 043	430	4 357	34
35	3 932	360	5	8 403	1 610	567	8 970	35
36	600	150	170	6	4 178	900	344	4 522	36
37	685	332	106	3 725	1 250	1 250	818	5 793	37
38	181	211	10	66	1 932	300	2 232	38
39	7 200	3 550	30	530	29 811	8 000	2 605	6 761	27 575	39
40	188	1 060	119	399	7 078	100	1 836	8 914	40
41	110	300	134	3 120	618	3 768	41
42	2 700	320	25	207	7 792	2 029	9 821	42
43	1 300	1 600	783	60	866	12 141	4 865	100	1 947	2 988	15 229	43
44	290	1 260	1 100	9 397	1 510	1 046	4 618	15 061	44
45	936	369	281	25	120	4 378	1 085	3 597	7 975	45
46	118	5	56	2 089	95	2 184	46
47	460	120	2 320	530	93	7 791	312	8 133	47
48	1 070	678	137	4 621	1 009	1 000	190	5 811	48
49	280	20	36	3 036	423	3 459	49
50	1 000	300	107	5 064	1 000	668	134	5 866	50
51	4 553	252	150	50	120	9 608	3 339	12 938	51
52	6 570	794	100	110	257	13 973	8 100	2 000	4 381	29 354	52
53	2 006	1 050	1 620	493	14 276	2 000	5 458	19 734	53
54	186	86	2 235	350	232	2 467	54
55	85	150	5	166	2 796	399	3 195	55
56	300	177	5	96	3 009	60	311	3 353	56
57	2 018	401	49	58	5 932	197	5 237	11 266	57
58	776	6	76	3 666	7 000	6 000	1 558	11 224	58
59	1 869	30	399	5	205	6 775	100	5 537	5 537	1 481	13 793	59
60	1 200	495	380	212	5 481	97	5 581	60
61	120	391	13	87	2 713	600	144	2 857	61
62	748	365	567	224	6 065	860	6 925	62
63	45	150	3 971	755	4 726	63
64	10 000	4 708	200	460	25 970	8 365	3 586	29 556	64
65	2 022	158	7 821	3 055	10 879	65
66	1 060	100	15	86	7 070	1 428	378	811	9 339	

Torino

TAV. I. - Bilanci dei comuni per l'anno 1884 riassunti per titoli principali.

Torino

Numero d'ordine	COMUNI	Popolazione presente al 31 dicembre 1881	ENTRATE EFFETTIVE					SPESA EFFETTIVE											MOVIMENTO di capitali		DIFFERENZA del residuo		PARTITE di giro e contabilità speciali	TOTALE generale delle entrate uguali a quello delle spese	Numero d'ordine	
			ORDINARIE				STRAORDINARIE	TOTALE	OBBLIGATORIE ORDINARIE				OBBLIGATORIE STRAORDINARIE			FACOLTATIVE			della ENTRATA	della SPESA	Attiva	Passiva				
			Rendite patrimoniali	Dazio di consumo comunale	Sovrimposta sui terr. e sui fabbricati	Altre entrate			Oneri patrimoniali	Opere pubbliche	Istruzione pubblica	Altre spese	Opere pubbliche	Istruzione pubblica	Altre spese	Opere pubbliche	Istruzione pubblica	Altre spese								TOTALE
Circondario di Ivrea.																										
1	Aldè.....	3 281	2 394	1 400	12 472	2 213	2 257	20 736	1 026	3 743	3 559	5 985	3 248	1 702	1 000	200	323	20 736	1 542	22 278	1
2	Albiano d'Ivrea.....	2 189	15 015	300	4 300	165	270	20 050	5 367	1 530	2 839	4 389	700	12 320	35	2 412	29 542	28 978	19 496	1 934	50 962	2
3	Alce Superiore.....	957	1 771	2 413	757	1 600	6 571	455	784	1 336	1 822	7 315	298	61	12 071	5 500	413	12 484	3
4	Alpette.....	916	2 361	1 123	1 150	4 634	27	120	879	1 756	1 234	50	150	100	35	4 351	283	257	4 891	4
5	Antrate.....	1 030	4 250	603	322	1 875	7 140	278	250	1 074	2 240	1 350	168	1 600	180	7 140	480	7 620	5
6	Azeaglio.....	2 203	5 312	600	5 351	1 851	400	13 514	2 641	825	3 019	4 110	400	20	347	20	2 232	13 614	100	2 428	16 042	6
7	Bajo.....	411	5 710	402	6 142	1 356	1 025	1 014	2 180	750	440	1 730	100	117	8 742	2 600	487	9 229	7
8	Bairo.....	1 156	1 986	100	4 331	1 119	7 539	968	500	1 581	3 350	700	350	40	50	7 539	1 122	8 661	8
9	Baldessero Canavese.....	648	2 784	631	365	3 780	316	400	1 004	1 562	300	106	92	3 780	405	4 185	9
10	Banchette.....	603	4 984	4 984	604	826	1 234	1 835	275	1 000	210	5 984	1 000	112	6 096	10
11	Barone.....	819	4 863	145	200	42	5 250	620	692	1 077	2 256	413	130	62	5 250	1 042	6 292	11
12	Bollengo.....	2 506	9 605	4 142	296	14 043	1 899	920	2 371	3 838	611	349	400	100	3 555	14 043	1 934	15 977	12
13	Borghalio.....	1 226	705	55	3 011	850	1 560	6 211	129	232	1 636	2 227	1 703	200	41	40	6 211	903	6 514	13
14	Borghalio d'Ivrea.....	1 822	15 661	430	30	16 121	3 332	800	3 792	4 695	3 000	1 000	3 650	7 604	1 410	528	29 811	14 000	310	1 551	31 672	14
15	Borgomasino.....	2 291	4 797	4 574	4 790	200	14 361	2 868	2 390	3 794	4 773	820	565	165	186	15 561	1 200	4 893	20 454	15
16	Brosso.....	778	6 592	87	500	5	13 114	20 298	2 335	800	1 234	2 270	10 244	300	3 000	20	95	20 298	521	20 919	16
17	Burolo.....	948	7 852	80	2 000	9	322	10 263	2 074	1 055	1 172	3 180	1 645	284	280	573	10 263	689	10 952	17
18	Caluso.....	6 267	39 873	2 975	10 040	6 392	8 942	68 222	12 458	5 968	11 251	14 065	15 000	18 200	3 943	170	18 126	1 559	100 740	60 000	27 482	34 332	182 554	18
19	Campiglia Soana.....	205	1 311	433	502	224	2 470	105	145	350	1 231	300	109	100	130	2 470	185	2 655	19
20	Campo Canavese.....	694	2 638	603	30	980	4 251	257	200	1 002	1 242	1 130	280	110	30	4 251	267	4 518	20
21	Candia Canavese.....	2 237	2 842	610	4 827	2 682	10 961	1 296	800	3 415	3 366	210	1 000	150	2 570	12 807	1 949	12 910	21
22	Canischio.....	1 249	1 172	40	4 215	235	5 662	376	299	2 100	1 888	200	670	1 874	7 407	280	5 912	22
23	Caravino.....	2 143	5 938	7 336	1 002	14 876	1 689	2 712	2 206	3 959	490	590	100	29	11 685	400	1 700	16 976	23
24	Carema.....	1 742	4 227	2 033	860	7 120	511	695	2 078	2 983	50	655	38	110	7 120	1 228	8 343	24
25	Castellamonte.....	5 911	6 274	3 000	22 497	10 849	5 925	48 545	7 605	5 311	11 087	9 490	8 427	1 430	3 600	520	1 010	48 480	65	9 362	57 007	25
26	Ceresole Reale.....	311	4 546	490	13	250	5 299	1 037	715	1 207	1 594	460	186	100	5 299	215	5 514	26
27	Cesnola.....	350	1 344	430	10	1 933	3 717	240	88	1 046	912	600	81	50	3 017	1 000	1 700	100	4 817	27
28	Chiaverano.....	3 405	3 253	360	4 627	3 634	6 150	18 024	365	1 135	3 704	5 428	4 830	1 550	512	17 524	500	1 652	19 676	28
29	Chianova.....	784	400	30	2 552	450	1 148	4 580	58	50	960	1 559	1 167	40	728	20	4 580	67	4 647	29
30	Cleonio.....	528	336	20	3 101	510	3 967	630	450	879	1 378	560	70	3 967	187	4 154	30
31	Cintano.....	568	1 886	941	531	885	4 246	479	150	1 020	1 307	960	226	22	40	4 204	42	67	4 313	31
32	Colleterto Castelnovo.....	1 236	1 534	60	3 112	704	1 500	6 910	209	428	1 759	1 880	2 371	207	56	6 910	123	7 033	32
33	Colleterto Parella.....	738	1 020	115	2 077	435	4 013	426	145	879	1 866	400	400	165	40	162	4 083	604	4 687	33
34	Cossano Canavese.....	1 063	121	3 819	1 135	24	4 899	90	550	1 533	1 779	100	500	205	80	62	4 899	595	5 494	34
35	Cuceglio.....	1 003	1 950	100	2 751	1 380	50	6 231	420	1 445	1 539	1 981	276	20	550	6 231	263	6 494	35
36	Cuorgnè.....	4 399	3 616	7 400	24 072	10 654	5 000	50 772	11 420	2 848	7 966	11 373	7 885	500	3 000	2 300	1 300	1 180	49 772	1 000	10 775	61 547	36
37	Drusacco.....	1 037	4 968	2 273	705	7 946	1 574	1 120	2 200	1 827	625	450	40	110	7 946	468	8 414	37
38	Fiorano Canavese.....	997	7 033	1 500	117	1 510	10 160	2 137	1 028	1 301	3 203	2 110	341	20	20	10 160	500	500	642	11 302	38
39	Frassineto.....	2 057	1 290	3 364	1 461	2 790	8 908	162	190	2 347	3 169	2 790	200	50	8 908	252	9 160	39
40	Gauna.....	229	418	1 658	182	2 258	117	700	613	725	71	32	2 258	103	2 861	40
41	Ingria.....	1 167	3 250	663	1 158	2 830	7 901	685	130	1 253	1 688	3 918	694	15	100	7 423	208	8 109	41
42	Issiglio.....	838	1 564	3 418	552	150	5 624	442	80	960	1 521	1 677	40	150	75	1 077	6 022	1 620	111	7 753	42
43	Ivrea.....	10 413	26 663	153 000	29 163	21 200	2 100	232 426	35 750	16 080	20 690	118 560	3 500	6 700	52 600	21 462	7 655	282 997	55 871	5 000	66 875	354 872	43
44	Lusolzo.....	1 870	16 181	360	266	3 150	19 960	2 860	2 350	3 133	5 556	11 437	484	50	1 112	26 982	7 022	1 778	28 760	44
45	Locana.....	5 897	27	1 000	4 500	10 365	15 892	1 016	2 163	5 142	6 339	1 085	5	142	15 892				

Torino

TAV. I. - Bilanci dei comuni per l'anno

1884 riassunti per titoli principali.

Torino

Numero d'ordine	COMUNI	Popolazione presente al 31 dicembre 1881	ENTRATE EFFETTIVE					SPESA EFFETTIVE				MOVIMENTO di capitali				DIFFERENZA dei residui		PARTITE di giro e contabilità speciali	Totale generale delle entrate uguale a quello delle spese	Numero d'ordine						
			ORDINARIE				STRAORDINARIE	TOTALE	OBBLIGATORIE ORDINARIE				OBBLIGATORIE STRAORDINARIE		FACOLTATIVE		della ENTRATA				della SPESA	Attiva	Passiva			
			Rendite patrimoniali	Dazio di consumo comunale	Sovrimposta sul terr. e sui fabbricati	Altre entrate			Oneri patrimoniali	Opere pubbliche	Istruzione pubblica	Altre spese	Opere pubbliche	Istruzione pubblica	Altre spese	Opere pubbliche								Istruzione pubblica	Altre spese	TOTALE
99	Torino	788	321	3 386	777	4 484	267	560	969	1 585	500	...	593	...	25	35	4 484	236	4 790	99		
100	Trasacella	575	4 057	807	28	1 779	6 671	369	303	1 029	2 248	2 164	...	451	...	112	6 671	401	7 079	100		
101	Traversella	1 389	6 636	1 193	5	7 834	1 169	490	1 176	3 554	935	...	293	...	85	132	7 834	871	8 705	101		
102	Valchiusella	379	...	2 221	540	2 861	22	200	457	1 435	365	...	180	...	100	122	2 861	147	3 008	102		
103	Valperga	3 191	2 946	600	11 846	1 347	19 739	1 183	1 780	4 766	5 953	1 800	...	943	2 000	410	714	19 519	...	190	...	2 323	22 064	103		
104	Valprato	938	1 379	2 148	2 604	1 370	7 501	434	335	1 842	3 158	1 540	...	142	...	350	7 801	2 300	2 000	308	10 109	104		
105	Vestignò	1 378	19 190	...	829	...	20 019	5 184	2 010	2 247	4 318	612	...	1 428	550	900	2 668	19 917	...	102	...	1 708	21 737	105		
106	Vialfrè	463	2 479	1 162	65	...	3 706	390	295	995	1 548	45	...	225	...	48	160	3 706	6	6	...	228	5 940	106		
107	Vico Canavese	813	5 677	200	1 236	108	7 221	2 008	365	1 292	2 525	675	...	386	7 251	30	1 975	9 296	107		
108	Vidràsco	460	536	2 530	611	560	4 237	641	177	879	1 094	970	141	250	...	35	4 187	...	50	223	4 408	108		
109	Villa Castelmuro	818	2 358	30	1 255	397	5 330	480	242	1 049	1 600	1 591	...	318	...	50	5 330	78	5 408	109		
110	Villaruggia	1 483	3 621	220	3 025	2 590	9 386	2 788	622	1 152	2 861	363	1 000	...	9 386	1 901	11 287	110		
111	Vische	2 290	15 853	135	15 988	2 962	2 000	3 418	5 493	794	60	1 615	546	16 888	909	2 594	19 482	111		
112	Vistrorio	960	1 917	200	4 801	980	1 290	635	1 495	1 764	2 632	1 740	...	520	100	...	302	9 188	1 429	10 617	112		
	TOTALE	109 363	518 148	183 399	382 180	151 276	115 511	1 350 547	181 192	123 126	247 749	456 367	166 608	31 766	79 204	99 435	55 902	55 105	1 190 154	230 505	82 619	...	2 069	233 065	1 814 207	
Circondario di Pinerolo.																										
1	Abbadia Alpina	1 716	2 893	300	3 746	740	7 679	623	533	1 611	3 318	215	...	980	250	215	497	8 242	563	...	760	9 002	1	
2	Alrasca	1 933	1 481	806	12 896	2 478	17 661	2 381	3 730	3 269	6 151	614	...	1 109	...	775	1 105	19 134	1 473	...	2 213	21 347	2	
3	Angrogna	2 397	4 385	2 000	2 806	...	9 141	1 323	500	2 998	2 533	1 339	...	100	348	9 141	587	9 728	3	
4	Bibiana	3 186	5 475	1 360	9 181	1 007	17 287	2 558	2 908	3 773	7 043	1 000	60	1 100	...	620	375	19 437	2 150	622	21 685	4	
5	Bobbio Pellice	1 519	2 115	4 997	4 033	...	11 145	3 743	80	1 701	3 096	600	...	795	80	...	1 100	11 145	622	11 767	5	
6	Bovile	217	863	239	250	...	1 352	88	140	296	618	26	...	77	107	1 352	87	1 439	6	
7	Brigherascio	3 572	1 753	1 200	13 000	4 686	20 739	1 746	2 605	5 100	6 781	700	50	896	50	250	476	18 654	...	2 085	3 247	21 086	7	
8	Buriasco	1 717	1 073	600	10 106	1 202	13 491	1 596	1 700	2 896	5 985	521	...	350	440	13 491	3 206	16 697	8	
9	Campiglione	1 053	1 435	240	4 560	1 237	7 472	312	1 853	1 731	3 035	300	15	805	...	150	195	8 396	924	...	837	9 233	9	
10	Cantalupa	1 644	3 160	200	5 199	1 020	9 579	2 133	650	1 054	3 115	300	...	560	109	7 912	...	1 667	488	10 067	10	
11	Castagnole Piemonte	2 208	2 090	555	14 245	298	17 188	2 983	2 979	7 875	11 850	1 900	...	1 050	...	1 200	1 014	21 082	3 894	1 972	23 054	11	
12	Cavour	7 202	13 543	8 460	27 672	8 018	58 393	3 839	8 056	11 369	17 240	700	...	803	350	10 685	1 794	54 833	550	4 110	12 350	71 293	12	
13	Ceroneasco	2 027	11 668	11 200	548	...	23 416	4 301	3 290	2 972	7 718	650	...	900	1 625	830	990	23 276	140	...	1 300	24 716	13	
14	Chilbrano	139	964	41	1 005	115	105	178	405	12	10	105	75	1 005	45	1 050	14	
15	Cumiana	5 726	3 626	4 715	14 263	2 739	27 811	3 833	2 300	7 943	9 209	880	...	1 126	...	625	871	26 787	29	1 053	4 619	32 459	15	
16	Faeto	831	262	1 953	1 205	...	3 420	49	581	827	1 125	50	100	325	363	3 420	352	3 772	16	
17	Fenestrelle	1 238	3 912	760	1 638	1 202	1 000	8 512	1 348	3 436	5 071	1 691	...	1 627	20	13 560	7 861	...	2 813	...	8 210	24 583	17	
18	Fenile	406	3 419	15	3 232	587	7 253	1 113	1 119	1 378	1 902	1 259	...	360	...	32	109	7 253	152	7 405	18	
19	Frossasco	1 589	11 118	10	2 000	258	13 386	1 300	1 600	2 241	4 920	377	...	2 293	...	220	435	13 386	1 166	14 552	19	
20	Garzigliana	849	8 077	...	415	...	8 492	1 854	3 800	1 994	4 070	62	...	531	...	25	220	12 559	2 100	...	1 967	...	572	13 131	20	
21	Inverso Pinasca	777	3 447	505	...	100	4 052	813	162	1 388	1 905	128	...	138	218	4 052	272	4 324	21	
22	Inverso Porte	682	4 168	141	2	347	4 661	710	453	816	2 199	200	253	4 661	250	4 911	22	
23	Lombriasco	1 111	3 339	365	5 379	369	9 752	3 445	1 292	1 654	3 303	25	...	1 336	50	...	596	11 701	...	1 949	1 459	13 160	23	
24	Luserna San Giovanni	3 775	21 876	4 050	7 800	34 943	71 669	9 888	20 200	7 483	12 351	2 600	...	9 823	...	100	722	63 169	...	8 500	2 881	74 509	24	
25	Lusernetta	698	1 505	30	1 203	249	3 007	428	155	999	1 130	250	...	5	50	3 007	208	3 210	25	
26	Macello	2 006	97	160	16 639	763	17 659	2 052	2 380	3 427	4 683	1 050	...	3 500	...	75	590	17 659	3 021	20 680	26	
27	Maniglia	292	4 694	...	2	...	4 696	687	445	466	700	346	...	951	155	3 730	...	946	117	4 813	27	
28	Massello	608	1 455	727	1 968	...	4 150	230	500	1 290	1 423	46	...	365	296	4 150	270	4 429	28	
29	Meano	529	1 506	637	383	22	2 548	393	30	734	1 017	215	159	2 548	117	2 665	29	
30	Mentoulles	954	1 856	1 016	4 094	803	100	1 319	3 082	407	...	53	114	5 828	1 734	468	6 296	30	
31	Nonè	2 807	1 946	682	18 326	2 092	23 066	1 661	4 451	5 111	9 187	759	100	925	...	1 100	1 385	23 679	613	...	4 846	28 525	31	

Numero d'ordine	COMUNI	Popolazione presente al 31 dicembre 1881	ENTRATE EFFETTIVE					SPESSE				EFFETTIVE						MOVIMENTO di capitali		DIFFERENZA del residui		PARTITE di giro e contabilità speciali	TOTALE generale delle entrate uguale a quello delle spese	Numero d'ordine			
			ORDINARIE			STRAORDINARIE	TOTALE	OBBLIGATORIE ORDINARIE				OBBLIGATORIE STRAORDINARIE			FACOLTATIVE			TOTALE	della ENTRATA	della SPESA	Attiva				Passiva		
			Rendite patrimoniali	Dazio di consumo comunale	Sovrimposta sul terr. e sui fabbricati			Altre entrate	Oneri patrimoniali	Opere pubbliche	Istruzione pubblica	Altre spese	Opere pubbliche	Istruzione pubblica	Altre spese	Opere pubbliche	Istruzione pubblica									Altre spese	
32	Osasco	858	1 058	200	4 017	545	5 820	1 374	650	1 095	3 078	1 380	835	355	110	8 877	3 057	692	9 569	32	
33	Osasio	1 204	2 679	409	4 310	1 273	8 671	2 722	1 220	1 206	3 322	1 047	500	5	276	10 198	1 527	474	10 672	33	
34	Pancalicci	2 726	1 209	870	14 860	1 382	3 000	21 321	1 355	2 480	3 579	9 057	2 350	8 387	460	498	28 046	8 000	1 275	3 266	32 587	34	
35	Perosa Argentina	2 242	7 772	3 954	885	12 611	2 363	1 680	2 335	3 439	1 085	450	1 149	12 491	120	3 661	16 272	35	
36	Porrero	528	232	100	3 066	1 194	4 592	352	1 080	1 222	1 058	505	233	4 592	1 303	5 895	36	
37	Pinasca	3 205	8 568	346	3 552	10	12 476	2 808	600	1 289	4 800	150	50	782	493	1 075	416	12 463	13	1 597	14 073	37	
38	Pinerolo	17 039	39 312	179 660	55 719	48 933	7 468	331 092	87 424	22 733	70 463	82 902	471 642	1 300	11 230	3 950	18 432	770 076	509 000	70 016	128 960	969 052	38	
39	Piscina	830	1 798	1 480	3 025	434	200	6 931	450	450	1 301	3 368	555	200	310	300	6 334	1 341	8 275	39	
40	Pomaretto	717	2 784	1 191	60	4 035	738	570	1 266	1 601	136	100	424	4 835	800	509	5 344	40	
41	Porto	919	2 359	222	1 432	672	4 685	653	340	1 021	1 779	100	60	61	2 394	220	150	6 778	2 354	511	250	686	7 975	41	
42	Pragelato	1 708	5 011	166	3 722	118	9 080	1 481	455	1 627	4 814	349	79	730	9 535	455	838	10 373	42	
43	Praly	1 294	1 080	4 742	2 325	8 147	922	1 550	1 917	2 034	222	897	605	8 147	672	8 819	43	
44	Pramollo	1 329	6 358	2	6 360	908	220	1 472	2 992	385	10	440	6 427	67	427	6 854	44	
45	Prarostino	1 484	1 786	50	6 187	403	8 426	285	2 253	2 252	2 919	569	155	8 426	710	9 136	45	
46	Ricciardo	598	168	2 203	1 021	3 392	85	560	765	1 288	100	305	289	3 392	300	3 692	46	
47	Roccapiatta	235	1 110	10	339	71	1 530	160	100	450	1 015	25	61	1 811	281	89	1 600	47	
48	Roletto	1 034	2 407	3 246	5 653	348	700	1 440	2 083	230	20	235	5 653	456	6 109	48	
49	Rorà	692	6 197	504	12 061	18 762	1 256	600	1 852	2 130	19 200	600	80	25 718	16 081	9 125	159	35 002	49	
50	Roure	2 907	14 012	2 922	800	17 731	5 296	200	2 301	4 610	220	152	648	13 427	100	4 407	960	18 794	50	
51	Salsa di Pinerolo	369	2 415	88	2	2 505	313	570	430	1 007	395	250	3 125	620	87	3 212	51	
52	San Germano Chisone	1 315	4 884	100	1 454	25	6 463	1 126	520	1 362	2 778	400	277	6 463	1 192	7 655	52	
53	San Martino di Perrero	168	430	310	104	811	32	90	100	462	8	67	85	811	64	908	53	
54	San Pietro Val Lemina	1 464	1 287	220	2 786	836	5 129	280	900	1 228	2 794	200	220	205	5 287	698	626	6 453	54	
55	San Secondo di Pinerolo	1 971	4 787	1 095	12 091	3 294	20	21 287	1 584	3 090	3 297	7 022	500	1 397	1 220	200	2 210	767	21 287	4 914	26 231	55	
56	Scalengo	3 743	2 939	600	23 847	1 287	2 100	30 743	5 438	5 287	6 531	9 981	1 735	4 600	150	5 961	39 743	3 000	2 251	41 994	56	
57	Tavernette	292	1 504	20	1 066	22	2 612	300	200	550	1 292	150	120	2 612	180	2 792	57	
58	Torero Pellice	4 602	6 508	10 009	8 000	9 910	34 418	2 360	1 290	4 397	8 325	28 200	160	3 661	581	48 974	25 451	10 895	4 567	64 436	58	
59	Traverse	170	1 164	10	114	1 288	84	185	169	572	16	8	150	104	1 288	120	1 408	59	
60	Uscoux	992	4 729	380	1 709	10 050	16 868	1 265	74	1 773	2 072	12 635	320	99	1 265	19 503	2 635	530	20 033	60	
61	Vigone	6 073	11 841	10 268	36 190	3 205	61 504	9 676	5 735	9 678	16 161	16 174	1 103	2 100	860	61 504	16 284	77 788	61	
62	Villafranca Piemonte	8 035	2 104	9 542	49 367	7 871	60	68 944	30 624	7 190	7 252	15 853	2 251	175	4 470	1 129	68 944	10 843	79 787	62	
63	Villar Pellice	2 025	4 232	5 623	3 500	13 355	2 299	115	2 900	3 806	600	305	20	40	1 401	11 555	1 800	628	13 983	63	
64	Villar Perosa	1 220	2 252	100	2 633	476	5 461	1 609	200	1 456	2 085	100	211	5 911	450	519	6 460	64	
65	Virle Piemonte	1 712	708	1 280	12 553	717	411	15 669	3 137	2 128	1 872	4 781	240	211	5 911	1 707	18 176	65	
66	Volvera	2 242	4 685	1 260	10 595	1 928	18 466	2 471	1 210	2 795	4 627	920	2 171	460	3 812	18 466	1 742	20 208	66
TOTALE		133 353	291 553	242 916	182 132	169 851	41 201	1 230 653	231 925	135 411	229 117	363 113	572 037	3 650	76 705	12 708	31 270	59 875	1 717 810	503 681	117 323	13 752	2 953	252 440	2 090 526		
Circondario di Susa.																											
1	Almese	1 282	814	750	2 508	3 089	1 900	9 091	871	700	1 385	2 910	2 100	630	60	435	9 091	2 600	2 000	565	11 656	1	
2	Avigliana	3 586	2 012	2 950	7 088	4 514	16 564	1 079	2 217	4 882	6 490	553	230	1 113	16 564	5 283	21 847	2	
3	Baronecchia	1 222	5 868	1 000	2 634	110	470	10 082	1 061	600	1 594	3 889	614	6 000	390	200	1 291	15 629	10 000	4 443	2 126	22 208	3	
4	Beaulard	952	5 670	170	6	1 620	7 466	893	490	1 633	2 838	1 790	20	390	210	280	8 544	1 078	459	9 003	4	
5	Borgone Susa	1 061	6 536	308	8 841	1 790	900	1 608	2 556	2 500	3 480	400	00	1 893	14 985	6 391	250	1 247	16 482	5	
6	Bousson	302	1 568	1 053	529	3 136	348	256	420	967	180	87	402	3 206	70	511	3 717	6	
7	Bruzolo	1 529	8 845	500	9 345	1 824	325	1 677	2 706	500	992	25	1 096	9 345	414	9 759	7	
8	Russoleno	3 555	10 954	1 800	6 185	4 229	23 168	3 910	1 300	4 891	5 688	2 300	1 680	50	1 699	21 518	1 650	5 784	28 952	8	

Torino

TAV. I. — Bilanci dei comuni per l'anno 1884 riassunti per titoli principali.

Torino

Numero d'ordine	COMUNI	Popolazione presente al 31 dicembre 1881	ENTRATE EFFETTIVE					SPESE EFFETTIVE					MOVIMENTO di capitali		DIFFERENZA del residuo		PARTITE di giro e contabilità speciali	TOTALE generale delle entrate uguali a quello delle spese	Numero d'ordine								
			ORDINARIE				STRAORDINARIE	TOTALE	OBBLIGATORIE ORDINARIE				OBBLIGATORIE STRAORDINARIE			FACOLTATIVE				della ENTRATA	della SPESA	Attiva	Passiva				
			Rendite patrimoniali	Dazio di consumo comunale	Sovrimposta sul terr. e sui fabbricati	Altre entrate			Oneri patrimoniali	Opere pubbliche	Istruzione pubblica	Altre spese	Opere pubbliche	Istruzione pubblica	Altre spese	TOTALE								Opere pubbliche	Istruzione pubblica	Altre spese	della ENTRATA
11	Champas-du-Col.....	332	2 119	360	20	2 499	297	118	230	870	300	335	82	267	2 499	262	2 761	11	
12	Chianoe.....	1 830	3 139	1 458	910	200	5 707	586	150	1 413	2 850	400	351	25	677	5 952	600	507	7 059	12	
13	Chivario.....	2 119	4 937	150	10	5 097	280	300	3 200	2 412	167	100	6 459	1 302	574	7 033	13	
14	Chivasso.....	1 900	8 593	2 090	105	10 698	871	1 500	2 145	4 158	100	956	283	1 189	11 152	454	300	11 452	14	
15	Chiusa di San Michele.....	1 133	6 619	159	12	6 790	1 295	180	1 988	2 935	30	430	332	6 790	130	6 920	15	
16	Clavères.....	51	698	112	840	149	136	353	286	74	300	8	34	1 340	500	67	1 407	16	
17	Coazze.....	4 021	6 124	300	2 975	4 612	14 011	2 587	760	4 100	5 436	310	300	5 000	488	19 011	5 000	1 235	20 276	17	
18	Condove.....	1 101	6 980	700	385	1 627	830	10 522	650	760	1 145	4 243	2 085	708	50	881	10 522	108	2 951	18	
19	Dosertea.....	228	2 843	2 843	425	150	132	1 045	20	790	59	222	2 813	509	13 158	19	
20	Exilles.....	1 881	9 527	181	9 598	854	500	1 595	5 001	2 325	50	1 073	1 170	12 568	3 060	20
21	Fenils.....	284	1 284	400	20	400	2 104	179	100	227	927	466	52	153	2 104	85	2 189	21	
22	Ferrera Cenisio.....	383	1 367	1 996	158	3 321	415	190	250	1 630	100	307	200	8	391	3 521	430	3 729	22	
23	Foresto di Susa.....	745	2 068	774	461	3 303	409	890	966	248	729	3 212	61	1 050	5 778	23	
24	Frassineto.....	1 735	2 124	2 379	11	4 517	192	200	1 388	1 956	167	150	664	4 717	200	369	5 951	24	
25	Giaglione.....	1 625	817	3 067	765	503	5 182	85	1 101	1 090	2 101	25	554	40	65	521	5 582	400	25
26	Glavone.....	10 117	2 107	12 000	30 079	14 637	1 100	59 923	14 983	5 950	9 513	15 981	1 400	1 000	100	788	49 745	10 178	14 328	74 231	26	
27	Gravere.....	1 366	3 063	2 181	22	50	5 319	144	400	1 283	2 108	35	300	186	110	723	5 319	378	5 097	27	
28	Mattie.....	2 135	5 305	2 393	1 485	3 195	12 380	1 362	100	2 223	2 430	7 000	4 000	574	20	871	18 580	8 000	1 800	212	7 967	28	
29	Meana di Susa.....	1 683	2 809	1 805	26	4 640	397	950	1 307	2 169	1 045	150	1 133	100	504	7 755	3 115	89	4 940	29	
30	Melezze.....	622	3 502	1 122	2	225	4 851	615	250	1 136	1 989	150	100	285	326	4 851	30
31	Millaures.....	424	1 937	50	706	4	2 697	290	60	324	1 307	390	150	176	2 697	47	2 744	31	
32	Mocchello.....	2 576	5 232	140	3 780	15	2 625	11 792	236	750	3 070	2 722	3 130	756	1 128	11 792	673	12 465	32	
33	Mollières.....	162	1 577	11	20	1 608	171	78	170	774	40	146	35	194	1 608	155	7 156	33	
34	Monpantero.....	1 455	5 070	1 466	33	10	6 579	299	250	1 563	2 181	348	140	48	172	5 001	422	2 000	115	4 226	34	
35	Novalosa.....	1 104	3 919	162	4 111	222	190	1 167	1 808	242	482	4 111	35
36	Oulx.....	1 882	6 185	1 203	4 629	2 875	5 536	20 430	1 249	421	4 771	5 988	3 275	915	3 940	4 317	1 407	26 296	5 866	11 655	37 951	36	
37	Reano.....	1 047	1 495	1 622	80	1 000	4 197	1 071	559	825	1 688	7 000	189	503	11 806	6 000	1 609	670	12 476	37	
38	Rivera.....	1 474	1 538	100	2 378	2 317	2 250	8 583	1 118	300	1 163	2 551	2 250	466	180	525	8 583	63	8 587	38	
39	Rochemolles.....	414	3 412	2	110	3 521	423	375	350	1 549	255	150	61	361	3 521	2 329	16 171	39	
40	Rubiana.....	3 041	6 433	105	3 792	3 603	13 842	1 857	159	3 821	5 544	2 020	80	270	100	13 842	1 076	11 015	40	
41	Salbertrand.....	1 360	9 258	294	367	20	9 939	928	640	1 562	5 049	100	50	580	350	35	645	9 939	41
42	San Didero.....	535	2 098	553	5	3 256	502	147	519	1 078	110	10	891	3 256	42
43	San Giorgio.....	2 051	4 410	2 510	2 358	9 278	2 002	110	1 704	2 912	300	500	210	760	8 528	250	1 000	619	10 147	43	
44	Sant' Ambrogio di Torino.....	1 433	2 391	800	2 913	4 076	200	10 613	3 374	672	1 096	2 443	1 360	713	65	720	10 443	170	869	10 982	44	
45	Sant' Antonino di Susa.....	1 740	14 016	450	1 083	15 549	2 807	1 240	2 743	2 737	688	1 118	50	280	3 053	14 716	839	807	16 358	45	
46	Sauze di Cesana.....	483	4 209	1 614	1 775	7 628	1 052	283	785	2 258	4 463	463	324	9 628	8 000	6 000	375	16 003	46
47	Sauze d'Oulx.....	628	5 695	351	4	1 200	7 250	684	176	1 240	1 311	3 005	202	50	135	647	7 450	200	260	7 710	47	
48	Savouls.....	503	4 860	183	3	5 046	802	515	974	1 326	20	20	303	200	386	5 046	240	5 286	48
49	Solomiac.....	295	1 935	319	260	565	3 079	151	210	339	1 061	801	249	3 079	170	3 249	49
50	Susa.....	4 418	6 239	45 000	10 286	7 056	2 330	71 111	3 351	2 050	8 749	23 216	450	400	2 000	600	20 649	2 425	69 089	2 022	30 289	101 400	50	
51	Thures.....	292	2 004	1 829	20	88	3 941	580	178	410	1 324	46	179	107	152	2 976	965	158	4 099	51	
52	Trana.....	1 999	12 414	200	3 360	155	16 159	2 450	1 000	3 120	5 693	6 000	600	1 792	20 655	4 496	1 850	22 505	52	
53	Valgioie.....	948	3 365	1 197	1 500	6 062	938	300	1 207	1 335	1 455	340	537	6 062	241	6 681	53
54	Vayes.....	938	6 384	56	6 440	1 493	470	1 059	1 690	468	1 260	6 440	54
55	Venaus.....	1 378	2 039	1 365	584	4 188	190	579	1 228	1 712	299	180	4 188	80	80	108	4 468	55	
56	Villar Almese.....	1 448	6 133	80	2 277	1 169	1 040	10 699	1 483	399	1 153	4 332	1 125	1 153	100	754	10 999	300	250	11 249	56	
57	Villar Focchiaro.....	2 592	8 219	2 410	28	10 657	1 613	500	2 339	2 712	410	1 448	888	9 910	200	947	2 747	13 604	57	
TOTALE.....		87 449	257 680	68 524	127 386	66 577	32 783	552 850	70 956	34 604	103 309	187 846	62 843	14 721	37 112	7 890	27 957	40 611	587 849	61 686	34 919	8 312	80	101 955	724 803		

Numero d'ordine	COMUNI	Popolazione presente al 31 dicembre 1881	ENTRATE EFFETTIVE					SPESSE				EFFETTIVE						MOVIMENTO di capitali		DIFFERENZA del residuo		PARTITE di giro e contabilità speciali	TOTALE generale delle entrate uguali a quello delle spese	Numero d'ordine				
			ORDINARIE				STRAORDINARIE	TOTALE	OBBLIGATORIE ORDINARIE				OBBLIGATORIE STRAORDINARIE			FACOLTATIVE			TOTALE	della ENTRATA	della SPESA				Attiva	Passiva		
			Rendite patrimoniali	Dazio di consumo comunale	Sovrimposta sul terr. e sui fabbricati	Altre entrate			Oneri patrimoniali	Opere pubbliche	Istruzione pubblica	Altre spese	Opere pubbliche	Istruzione pubblica	Altre spese	Opere pubbliche	Istruzione pubblica	Altre spese									ENTRATA	SPESA
40	Fozzillo	3 017	20 033	600	3 500	3 538	270	27 911	3 169	4 230	4 306	7 889	100	1 228	6 300	1 300	3 419	51 941	4 000	2 215	34 156	49		
50	Forno Alpi Grate	113	1 592	45	264	1 607	576	3 881	1 694	500	348	803	189	82	3 616	50	318	159	4 093	50		
51	Forno di Rivara	3 276	3 952	300	9 186	4 334	10 000	27 772	3 800	1 716	3 143	5 424	40 000	400	2 689	57 172	30 000	600	1 234	59 006	51		
52	Front	1 485	6 993	1 978	366	9 337	751	1 205	1 651	3 599	1 573	470	88	9 337	1 789	11 126	52		
53	Casale	2 913	8 709	7 600	8 550	1 930	26	26 815	4 451	3 020	4 432	8 740	1 573	470	88	9 337	5 109	33 822	53		
54	Cermignano	803	560	176	1 773	560	3 069	164	130	1 001	1 192	160	750	330	22 483	1 898	6 230	1 106	4 175	54		
55	Givoletto	687	2 435	100	2 846	1 660	770	7 871	1 617	1 000	1 197	2 580	150	432	3 069	1 106	4 175	54		
56	Groscavallo	237	589	256	2 718	3 077	1 300	7 940	564	1 100	650	2 038	319	8 105	231	465	8 570	55		
57	Grosso	588	2 917	20	5 362	255	8 584	335	2 123	1 066	2 639	518	15	4 885	1 700	4 755	436	10 076	56		
58	Grugliasco	2 935	5 722	2 510	13 395	1 168	22 795	1 395	3 688	3 712	8 582	123	770	7 016	1 538	516	9 100	57		
59	Isolabella	623	5	140	4 325	450	4 920	110	525	1 487	2 007	1 850	1 124	1 801	22 795	3 535	26 330	58		
60	In Cassa	624	989	100	7 580	425	1 849	10 943	1 521	1 500	1 173	3 581	232	465	21	4 920	433	5 355	59		
61	La Loggia	1 496	4 910	550	8 460	489	14 409	807	503	2 043	5 139	25	36	11 276	333	648	11 924	60		
62	Lanzo Torinese	2 749	3 365	2 696	5 698	6 872	1 515	20 146	1 742	894	5 117	5 795	900	649	478	2 966	12 822	1 587	1 410	15 819	61		
63	Lauriano	1 283	9 733	91	9 824	1 584	2 600	1 561	4 014	502	110	15 338	18 090	13 111	7 271	40 609	62		
64	Lenie	1 689	4 836	1 920	612	15 150	22 518	715	755	1 117	4 710	2 000	3 282	240	140	15 421	2 545	630	16 051	63		
65	Levone	1 172	576	50	5 731	880	7 237	660	1 045	1 833	2 752	15 586	1 956	71	24 910	2 567	175	375	25 460	64	
66	Leyni	4 157	6 384	1 560	17 000	2 122	30	27 036	874	2 820	5 660	9 805	190	50	682	7 237	780	8 017	65		
67	Lombardore	1 195	4 859	1 200	3 799	410	10 268	1 541	804	1 206	4 373	400	1 165	3 300	900	1 787	26 711	900	1 285	6 819	34 815	66	
68	Marcorenigo	532	866	1 536	10	2 412	156	342	569	1 345	651	413	340	637	9 968	300	1 184	11 452	67	
69	Marentino	710	22	7 013	291	60	7 386	134	1 165	1 581	1 639	100	30	2 542	130	191	2 736	68	
70	Mathi	1 481	955	150	2 891	3 664	1 200	8 860	484	1 670	1 544	3 190	1 600	430	332	505	7 386	250	7 636	69		
71	Mezzetta	2 914	1 819	150	4 632	1 384	7 985	437	978	1 099	3 390	1 515	301	34	8 738	3 500	3 622	1 410	13 770	70	
72	Mombello di Torino	527	808	10	4 645	617	47	6 127	250	1 330	1 050	1 968	500	1 430	20	7 854	131	288	8 273	71		
73	Monastero di Lanzo	1 739	5 196	1 165	3 685	10 046	2 925	150	2 023	3 690	100	1 407	12	190	6 307	180	217	6 524	72	
74	Monasterolo Torinese	676	367	50	3 162	559	853	4 991	466	255	1 253	1 714	925	250	128	125 034	4 529	4 529	259	9 779	74	
75	Moncalieri	11 379	25 326	8 698	42 000	7 400	200	83 534	9 375	8 985	18 214	31 732	47 632	1 000	973	700	3 423	4 991	43 000	1 500	23 681	150 215	75	
76	Mondrouc	187	640	1 004	1 072	250	2 966	359	200	200	639	328	5	2 299	667	108	3 074	76	
77	Montaldo Torinese	799	476	4 416	423	5 315	113	1 090	1 173	1 628	230	5 854	77	
78	Montanaro	4 728	14 615	2 700	8 000	2 642	5	27 962	4 393	3 797	3 975	9 032	573	100	75	600	5 352	272	309	11 729	51 211	78
79	Monteu da Po	1 029	3 939	182	3 688	197	200	8 206	1 849	1 470	1 870	3 038	13 000	3 698	1 128	39 023	11 520	459	1 333	14 189	79
80	Moriondo Torinese	951	740	15	8 522	1 162	10 439	300	2 860	1 232	1 695	2 300	300	1 838	171	12 736	4 650	120	300	10 739	80
81	Nichelino	1 709	1 305	1 128	10 814	454	13 701	545	1 334	1 520	6 830	300	310	2 972	720	50	10 439	300	10 739	80
82	Nole	2 541	10 838	650	4 019	1 608	17 145	2 667	1 302	3 118	5 691	1 834	160	1 488	13 701	1 716	15 417	81	
83	Oglianico	1 027	7 481	1 309	402	9 183	1 023	660	2 641	2 647	1 710	984	12	516	130	16 130	1 015	2 982	20 127	82	
84	Orbassano	2 813	7 442	1 860	17 760	1 598	28 630	5 649	4 250	4 153	9 182	956	1 120	136	9 183	507	9 690	83	
85	Pavarolo	605	405	4 039	218	300	4 962	97	860	973	1 538	2 500	618	580	748	27 660	1 000	5 818	33 978	84	
86	Pecetto	2 249	1 160	289	18 490	1 364	2 000	23 303	1 035	1 883	4 560	6 005	500	323	610	60	4 962	100	5 062	85	
87	Pessinetto	431	70	70	292	906	160	1 498	10	210	500	671	7 550	470	2 080	100	120	23 803	500	1 461	25 264	86	
88	Pianezza	2 428	11 783	2 360	10 473	1 601	26 197	7 125	2 670	4 380	8 071	247	36	6	1 680	272	90	507	2 277	87
89	Piazzo	937	1 432	60	2 649	484	1 206	5 831	466	815	834	2 158	44 281	1 023	190	2 107	69 847	43 650	2 673	72 520	88	
90	Pino Torinese	2 064	656	10 720	206	11 582	185	2 546	1 777	4 367	1 712	120	50	6 155	324	228	6 383	89	
91	Piobesi Torinese	2 527	8 660	210	14 915	888	30	24 703	3 370	4 050	3 836	5 846	572	1 250	385	11 582	337	11 919	90	
92	Piosasco	3 937	2 258	4 045	26 565	5 391	1 000	39 259	9 429	4 420	4 168	11 629	600	788	4 000	980	2 126	25 596	3 005	5 400	3 288	15 089	46 085	91
93	Polizzano	7 021	3 599	2 000	32 028	7 280	2 253	47 162	3 509	9 200	9 806	16 409	50	1 372	855	336	32 259	1 000	8 000	3 860	44 119	92
94	Pralormo	1 603	635	250	10 923	727	4 449	16 984	915	1 559	1 565	3 124	4 500	2 030	500	1 558	47 512	2 950	2 600	9 347	59 459	93
95	Revigliasco Torinese	786	396	180	7 175	1 426	9 177	285	1 700	1 898	3 015	13 253	12	954	150	110	1 064	22 736	6 200	448	854	24 038	94
96	Riva presso Chieri	2 868	4 873	24 279	1 161	182	30 495	2 044	7 320	4 175	11 115	600	1 600	150	29	9 177	482	9 659	95	
97	Rivalba	1 054	848	30	5 515	792	7 185	1 699	1 300	1 096	2 745	1 075	455	2 957	1 354	30 495	4 564	35 059	96	
98	Rivalta di Torino	1 884	461	302	17 337	1 750	19 750	2 414	4 140	3 055	7 4																

Numero d'ordine	COMUNI	Popolazione presente al 31 dicembre 1881	ENTRATE EFFETTIVE					SPESE			
			ORDINARIE				STRAORDINARIE	OBBLIGATORIE ORDINARIE			
			Rendite patrimoniali	Dazio di consumo comunale	Sovrimposta sui terr. e sui fabbricati	Altre entrate		Oneri patrimoniali	Opere pubbliche	Istruzione pubblica	Altre spese
			TOTALE								
99	Rivara	1 649	545	700	10 377	1 000	12 622	650	2 525	3 402	4 803
100	Rivarolo Canavese	6 979	4 443	5 000	18 839	14 656	42 938	4 016	6 210	10 454	15 697
101	Rivarossa	1 212	738	134	5 206	1 353	7 431	233	1 012	1 186	3 058
102	Rivoli	6 304	7 196	8 980	40 829	14 254	10 325	81 584	6 635	8 360	12 791
103	Robassomero	590	7 789	1 101	55	937	9 882	906	1 612	3 875
104	Rocca di Corio	3 033	3 651	85	7 808	1 417	3 790	16 751	3 158	500	2 931
105	Rondissone	1 973	8 186	850	337	9 373	1 270	646	1 730	4 184
106	Rosta	850	1 602	4 718	320	7 399	392	795	2 162	2 508
107	San Benigno	3 988	3 902	1 952	17 479	5 836	29 169	6 511	2 366	5 138	8 281
108	San Carlo di Cirè	1 725	10 089	252	2 945	39	13 325	1 185	2 580	3 186	4 504
109	San Francesco al Campo	2 532	6 126	800	5 821	495	13 242	1 086	2 311	2 652	5 259
110	Sangano	548	3 110	200	3 398	531	7 469	1 114	300	1 625	2 220
111	San Gillio	753	5 967	353	1 824	131	9 277	2 200	965	1 567	2 422
112	San Mauro Torinese	2 440	5 976	600	6 986	1 929	15 491	4 562	1 755	2 413	5 519
113	San Morizio Canavese	3 809	13 954	1 300	10 882	3 347	2 650	32 133	3 634	4 267	8 990
114	San Raffaele e Cincua	1 605	8 708	2 007	26	10 741	1 112	1 224	2 275	4 916
115	San Sebastiano da Po	2 568	25 084	162	25 436	2 885	3 049	4 960	9 121
116	Santena	3 285	245	990	10 577	5 780	17 592	698	910	3 729	6 018
117	Sciolzo	1 299	1 282	50	8 370	810	10 512	483	2 520	2 200	4 268
118	Settimo Torinese	3 886	10 851	3 700	16 177	2 817	2 779	36 324	6 693	5 565	12 546
119	Torino	252 832	647 912	5 000 000	1 058 998	924 195	1 141 080	8 775 095	804 210	495 811	1 069 480
120	Traves	843	262	363	2 406	400	3 433	209	879
121	Trofarello	1 634	594	420	8 189	2 626	11 829	416	1 500	2 363	4 112
122	Usseglio	1 046	4 620	100	3 938	1 019	1 430	11 137	2 068	788	1 073
123	Val della Torre	1 934	1 297	2 249	1 000	200	7 746	554	850	2 473
124	Vallo Torinese	565	812	15	4 623	237	700	6 387	428	882	1 047
125	Varisella	616	93	45	5 958	359	6 435	653	200	1 038	2 465
126	Vanda di Front	1 460	4 465	1 804	603	1 500	8 372	989	439	1 762
127	Venaria Reale	5 785	14 962	26 445	12 000	5 450	58 907	3 750	6 190	7 780	15 549
128	Verolengo	6 422	19 103	1 350	18 900	1 693	5 500	41 546	4 779	3 380	11 158
129	Verrua Savoia	3 020	16 470	8 445	4 077	5 750	31 742	7 962	9 600	3 861
130	Villanova di Mathi	262	3 431	50	1 089	700	2 003	7 276	1 057	584	1 035
131	Villarbasse	1 211	173	700	4 440	1 739	7 052	130	1 400	1 875	3 127
132	Villa Stellone	2 739	1 402	300	12 090	1 459	15 251	579	2 060	2 061	6 205
133	Vinovo	3 183	852	2 400	14 888	1 698	19 838	460	2 545	4 700	9 165
134	Vitù	3 152	2 655	1 200	8 030	9 607	3 555	25 047	3 483	4 203	5 147
135	Volpiano	4 896	12 145	800	13 099	637	3 466	30 147	3 222	7 500	5 229
	TOTALE	596 861	1 291 560	5 220 057	2 231 695	1 285 954	1 280 683	11 312 349	1 107 605	831 364	1 480 826

Numero d'ordine	EFFETTIVE	MOVIMENTO di capitali	DIFFERENZA dei residui	PARTITE di giro e contabilità speciali	TOTALE generale delle entrate uguali a quello delle spese	Numero d'ordine												
							EFFETTIVE						MOVIMENTO di capitali		DIFFERENZA dei residui		PARTITE di giro e contabilità speciali	TOTALE generale delle entrate uguali a quello delle spese
							OBBLIGATORIE STRAORDINARIE			FACOLTATIVE			della ENTRATA	della SPESA	Attiva	Passiva		
							Opere pubbliche	Istruzione pubblica	Altre spese	Opere pubbliche	Istruzione pubblica	Altre spese					TOTALE	
99	700	330	100	112	12 622	3 605	16 297	99				
100	1 500	200	1 542	975	1 135	41 729	1 209	10 523	53 461	100				
101	700	1 192	50	50	7 431	1 908	9 339	101				
102	800	260	5 637	290	1 010	54 750	1 503	28 337	20 173	103 260	102				
103	700	1 271	222	9 882	427	10 309	103				
104	5 055	270	58	240	15 664	148	1 235	445	17 344	104				
105	500	609	834	9 773	900	500	7 031	17 304	105				
106	759	243	138	120	282	7 399	589	7 988	106				
107	3 900	383	330	989	27 898	17 071	15 800	11 543	56 512	107				
108	50	1 568	252	13 325	645	13 970	108				
109	454	1 480	13 242	2 281	15 523	109				
110	800	200	200	60	6 519	950	850	8 299	110				
111	1 210	523	100	90	200	9 277	445	9 722	111				
112	850	822	320	16 241	750	2 997	19 238	112				
113	121	477	942	515	2 458	26 741	5 392	7 406	39 539	113				
114	710	502	10 741	1 702	1 702	720	13 163	114				
115	2 686	565	450	1 720	25 436	2 133	27 569	115				
116	2 700	7 567	150	100	1 399	23 271	6 679	1 000	2 674	26 945	116				
117	150	300	45	586	10 552	40	3 101	13 653	117				
118	23 000	2 679	3 432	950	1 000	58 664	23 000	660	30 074	89 398	118				
119	115 610	169 800	947 248	1 324 672	530 310	1 464 230	9 985 259	363 700	503 811	1 350 275	1 769 474	15 258 544	119				
120	191	50	3 084	369	210	3 643	120				
121	2 634	360	435	309	12 129	300	1 939	14 068	121				
122	1 408	185	10 137	1 000	267	11 404	122				
123	448	180	67	8 244	764	1 261	995	810	10 315	123				
124	920	200	14	5 137	1 250	265	6 652	124				
125	600	25	454	20	5 455	1 000	421	6 876	125				
126	1 500	1 204	8 951	214	793	492	9 657	126				
127	11 800	2 200	2 100	150	1 450	2 538	53 507	5 400	23 061	81 968	127				
128	350	600	1 400	730	6 960	40 546	1 000	16 969	58 515	128				
129	600	100	2 151	600	600	1 929	35 783	2 981	1 940	1 431	39 154	129				
130	235	50	125	5 276	2 000	514	7 790	130				
131	275	200	90	15	7 052	1 221	8 273	131				
132	1 905	100	945	1 396	15 251	2 730	17 981	132				
133	700	50	505	180	433	18 738	1 100	6 450	26 288	133				
134	5 367	624	155	1 296	90	23 078	3 100	5 069	1 741	29 888	134				
135	2 334	1 135	2 766	35 873	714	6 440	6 685	43 272	135				
	410 915	255 637	1 095 281	1 359 613	762 018	1 558 539	12 750 918	756 175	727 636	1 410 161	131	5 384 968	18 863 653					

Riepilogo per circondari.

73	Aosta	82 188	158 158	21 503	170 663	104 809	98 132	553 415	49 897	32 157	98 129	195 105
112	Ivrea	169 363	518 118	183 399	382 180	151 276	115 514	1 350 547	181 192	123 126	247 749	456 367
56	Pinerolo	133 353	291 553	242 916	482 132	169 851	41 201	1 230 653	231 925	135 411	229 117	362 112
57	Susa	87 419	257 680	68 524	127 286	66 577	32 783	552 850	70 956	34 604	103 309	187 846
135	Torino	556 861	1 291 560	5 220 057	2 231 695	1 285 954	1 280 683					

Trapani

TAV. I. — Bilanci dei comuni per l'anno 1884 riassunti per titoli principali.

Trapani

Numero d'ordine	COMUNI	Popolazione presente al 31 dicembre 1881	ENTRATE EFFETTIVE					SPESE EFFETTIVE											MOVIMENTO di capitali		DIFFERENZA del residui		PARTITE di giro e contabilità speciali	TOTALE generale delle entrate uguale a quello delle spese	Numero d'ordine				
			ORDINARIE				STRAORDINARIE	TOTALE	OBBLIGATORIE ORDINARIE				OBBLIGATORIE STRAORDINARIE			FACOLTATIVE			TOTALE	della ENTRATA	della SPESA	Attiva				Passiva			
			Rendite patrimoniali	Dazio di consumo comunale	Sovrimposta sui terr. e sui fabbricati	Altre entrate			Oneri patrimoniali	Opere pubbliche	Istruzione pubblica	Altre spese	Opere pubbliche	Istruzione pubblica	Altre spese	Opere pubbliche	Istruzione pubblica	Altre spese									Opere pubbliche	Istruzione pubblica	Altre spese
PROVINCIA DI TRAPANI.																													
Circondario di Alcamo.																													
1	Alcamo.....	37 697	30 152	136 848	36 546	61 055	4 788	269 389	23 892	18 642	21 011	110 802	5 538	31 661	26 941	3 366	14 261	256 114	10 667	2 608	72 998	342 387	1			
2	Calatafimi.....	10 419	2 535	44 280	26 330	10 766	20 496	104 407	2 502	5 100	9 877	48 956	20 425	7 750	753	1 312	7 757	104 432	25	35 016	139 448	2			
3	Camporeale.....	4 835	400	12 825	24 980	50	38 255	305	2 100	3 366	15 691	581	50	8 414	2 150	5 598	38 255	17 499	55 754	3			
4	Castellammare del Golfo.....	15 303	112	81 800	10 118	39 264	2 875	134 169	4 372	8 000	14 130	71 021	149	1 402	10 903	137 200	2 850	4 926	251 953	126 550	16 336	10 570	40 835	312 124	4			
5	Gibellina.....	6 350	852	1 500	7 572	27 090	287	37 301	275	1 600	5 230	17 743	8 260	1 799	1 200	244	36 351	50	1 000	9 192	46 543	5			
6	Poggioreale.....	3 461	8 937	12 145	8 364	29 446	256	950	3 275	8 735	8 719	6 352	1 971	30 258	812	1 629	31 887	6			
7	Salaparuta.....	4 073	87	900	10 240	17 046	6 655	34 928	1 074	1 150	3 061	8 655	11 882	4 800	1 976	32 728	2 200	1 394	36 322	7			
8	Vita.....	5 175	959	2 550	5 829	19 519	401	29 258	273	2 729	4 149	14 452	677	5 016	1 577	233	32 180	119	3 041	3 542	35 841	8			
	TOTALE.....	87 313	34 697	268 278	118 397	211 865	43 916	677 153	32 949	40 271	61 099	296 055	56 231	1 452	76 695	168 621	9 091	39 807	785 271	126 625	30 322	14 423	2 608	182 105	1 000 306				
Cir. di Mazzara del Vallo.																													
1	Campobello di Mazzara.....	6 690	368	10 077	534	22 061	2 851	35 891	208	3 800	7 714	21 401	834	300	2 799	2 150	575	40 001	4 110	7 630	47 631	1			
2	Castelvetrano.....	21 550	67 106	130 094	5 002	75 634	26 249	304 085	67 675	15 000	15 274	108 139	25 695	33 620	34 000	8 050	9 217	316 670	50 209	57 434	19 810	75 873	449 977	2			
3	Mazzara del Vallo.....	13 505	8 192	112 000	3 337	17 996	21 825	163 350	2 515	3 160	16 434	81 521	22 609	900	65 090	109 640	10 500	14 891	318 263	157 396	2 500	17	60 605	381 368	3			
4	Partanna.....	13 144	952	52 000	1 798	29 610	22 726	107 086	609	6 500	12 032	54 854	32 000	8 335	1 000	3 772	5 350	124 432	500	16 866	43 716	168 168	4			
5	Saleni.....	15 422	1 948	10 440	19 486	66 612	1 200	99 686	1 201	3 357	13 301	38 241	8 461	505	9 083	300	76 551	832	626	23 311	29 437	129 955	5			
6	Santa Ninfa.....	7 442	616	1 501	15 921	24 904	4 670	47 612	1 409	1 323	8 325	16 066	7 532	3 695	2 000	200	43 905	1 346	2 361	7 131	51 743	6			
	TOTALE.....	77 753	79 182	316 112	46 078	236 817	79 521	757 710	73 617	33 140	73 080	320 222	97 131	1 705	122 622	139 790	23 397	35 138	919 812	208 937	61 906	40 803	25 702	224 392	1 231 812				
Circondario di Trapani.																													
1	Favignana.....	5 615	1 030	41 110	454	1 022	43 616	442	13 533	9 280	20 776	600	9 115	1 400	600	10 105	65 851	22 235	10 473	76 321	1		
2	Marsala.....	40 251	27 353	252 950	34 364	124 463	14 233	453 363	30 717	54 741	43 491	196 019	22 831	23 475	2 000	32 055	34 985	440 314	325	13 816	412	105 560	559 690	2			
3	Monte San Giuliano.....	21 388	33 080	2 544	27 241	38 885	3 764	105 514	4 069	14 915	17 303	40 413	11 340	10 653	2 000	1 850	2 822	105 365	149	17 023	122 537	3			
4	Paceco.....	6 111	457	4 481	3 872	18 381	797	27 988	64	4 136	4 619	10 546	2 485	3 925	50	15	27 988	2 085	30 073	4		
5	Pantelleria.....	7 315	8 343	5 195	1 500	18 570	13 025	46 633	2 990	1 650	8 325	22 735	50	15 000	33 405	9 775	100	94 427	40 000	2 000	9 794	6 764	103 191	5			
6	Trapani.....	38 231	28 397	434 360	7 540	102 980	7 988	581 265	22 783	80 734	58 355	230 068	8 678	10 524	167 405	23 591	39 821	641 959	94 819	49 218	15 093	253 250	944 427	6			
	TOTALE.....	118 911	98 660	740 640	74 517	303 733	40 829	1 258 379	61 065	169 709	141 493	520 557	45 384	15 600	91 097	182 630	58 211	99 248	1 375 904	135 144	65 183	47 561	395 155	1 836 242				
Riepilogo per circondari.																													
8	Alcamo.....	87 313	34 697	268 278	118 397	211 865	43 916	677 153	32 949	40 271	61 099	296 055	56 231	1 452	76 695	168 621	9 091	39 807	785 271	126 625	30 322	14 423	2 608	182 105	1 000 306	8			
6	Mazzara del Vallo.....	77 753	79 182	316 112	46 078	236 817	79 521	757 710	73 617	33 140	73 080	320 222	97 131	1 705	122 622	139 790	23 397	35 138	919 812	208 937	61 906	40 803	25 702	224 392	1 231 812	6			
6	Trapani.....	118 911	98 660	740 640	74 517	303 733	40 829	1 258 379	61 065	169 709	141 493	520 557	45 384	15 600	91 097	182 630	58 211	99 248	1 375 904	135 144	65 183	47 561	395 155	1 836 242	6			
20	Totale della provincia.....	233 977	212 539	1 325 030	238 992	752 415	164 266	2 693 242	167 631	243 120	278 582	1 136 834	198 746	18 757	290 414	491 041	90 699	165 193	3 081 017	470 706	157 411	102 790	28 310	801 652	4 068 330	20			

Numero d'ordine	COMUNI	Popolazione presente al 31 dicembre 1881	ENTRATE EFFETTIVE					SPESA EFFETTIVE				MOVIMENTO di capitali			DIFFERENZA dei residui		PARTITE di giro e contabilità speciali	TOTALE generale delle entrate uguali a quello delle spese	Numero d'ordine									
			ORDINARIE				STRAORDINARIE	TOTALE	OBBLIGATORIE ORDINARIE				OBBLIGATORIE STRAORDINARIE			FACOLTATIVE				della ENTRATA	della SPESA	Attiva	Passiva					
			Rendite patrimoniali	Dazio di consumo comunale	Sovrimposta sui terr. e sui fabbricati	Altre entrate			Oneri patrimoniali	Opere pubbliche	Istruzione pubblica	Altre spese	Opere pubbliche	Istruzione pubblica	Altre spese	TOTALE								Opere pubbliche	Istruzione pubblica	Altre spese	della ENTRATA	della SPESA

PROVINCIA DI TREVISO.

Distretto di Asolo.

1	Altivole.....	3 207	78	900	18 329	2 975	150	22 432	331	3 781	3 502	7 076	110	1 018	417	338	4 370	20 943	100	2 100	511	2 535	25 578	1
2	Asolo.....	5 840	1 701	5 016	47 259	5 177	612	59 765	2 113	6 456	11 159	20 677	5 960	1 050	3 362	170	1 225	3 392	55 564	2 801	1 400	16 922	76 687	2
3	Borso.....	3 144	11 082	400	14 261	8 939	323	35 005	4 061	1 800	3 818	16 893	1 884	1 118	1 931	530	71	3 173	35 279	274	1 029	36 308	3
4	Castelnuovo.....	1 514	1 648	486	7 336	328	9 798	606	960	1 196	4 649	600	500	186	2 150	10 847	1 049	1 847	12 691	4
5	Cavaso.....	3 110	3 047	1 080	12 869	805	126	17 927	228	3 202	3 006	6 222	1 120	100	2 150	1 000	5 895	22 923	4 996	818	23 741	5
6	Crespano Veneto.....	2 684	4 219	2 300	10 469	1 107	18 095	1 626	1 860	2 120	7 415	760	757	1 477	12	1 349	17 376	2 000	1 281	16 544	35 920	6
7	Fonte.....	2 779	176	400	15 598	620	16 794	140	3 040	2 497	7 696	2 400	102	712	16 587	85	292	2 033	18 912	7
8	Maser.....	3 153	153	420	16 988	507	18 068	366	3 591	3 748	7 185	4 342	4 120	650	545	1 478	26 025	7 957	2 144	28 169	8
9	Monfano.....	1 328	646	100	7 257	279	20	8 302	467	1 087	1 110	4 350	300	350	235	460	210	8 569	267	652	9 221	9
10	Paderno d'Asolo.....	2 413	1 144	1 744	8 846	998	12 732	667	1 742	1 919	6 503	341	1 400	60	800	13 432	700	515	13 947	10
11	Possagno.....	1 913	7 908	907	5 792	424	716	15 747	1 211	1 278	2 125	5 179	687	2 669	300	165	1 030	14 644	1 600	497	46 993	63 237	11
12	San Zenone degli Ezzelini.....	3 334	50	360	17 795	730	18 935	200	2 925	2 700	8 327	400	1 200	4 015	180	4 702	24 649	1 050	4 664	2 720	27 369	12
	TOTALE.....	34 419	31 852	14 113	182 799	22 889	1 947	253 600	12 016	31 722	38 900	102 172	17 853	4 971	22 869	3 544	4 242	28 549	266 838	1 235	8 793	22 196	1 400	94 752	371 783	

Distr. di Castelfr. Veneto.

1	Castelfranco Veneto.....	11 721	6 777	13 800	80 000	18 200	3 699	122 476	8 537	13 152	17 300	44 469	1 000	3 377	4 025	17 812	9 666	119 338	26 000	29 138	29 830	178 306	1
2	Castello di Godego.....	3 817	456	1 193	21 418	1 165	20	24 252	336	1 601	3 232	8 530	3 023	1 704	2 962	250	3 140	24 778	526	3 293	28 071	2
3	Loria.....	3 660	1 930	1 404	18 863	1 033	23 230	1 270	2 857	3 346	7 479	1 606	2 500	300	2 450	21 808	200	3 100	1 478	2 835	27 743	3
4	Resana.....	4 003	110	1 100	17 432	927	19 569	260	3 362	4 302	7 920	400	720	700	1 905	19 569	1 112	20 681	4
5	Riese.....	4 206	50	1 053	25 754	2 001	28 858	1 814	5 545	5 076	8 573	1 730	1 400	703	4 221	29 062	555	351	2 481	31 894	5
6	Vedelago.....	6 790	83	1 700	28 482	2 761	300	33 326	882	5 900	7 789	12 345	70	3 335	727	3 275	34 323	563	628	1 062	8 438	43 389	6
	TOTALE.....	34 197	9 406	20 250	191 949	26 087	4 019	251 711	13 099	32 417	41 045	89 316	4 629	3 174	14 624	5 425	20 492	24 657	248 878	27 318	33 217	3 066	47 989	330 084	

Distretto di Conegliano.

1	Codognè.....	3 461	4 819	736	12 127	850	18 532	570	2 600	2 631	9 157	300	1 750	410	2 480	19 898	1 366	4 002	23 900	1	
2	Conegliano.....	8 938	9 393	25 596	88 618	16 008	6 921	146 536	17 840	17 304	14 332	37 976	200	54 106	25 821	19 616	7 520	194 715	70 106	21 972	45	41 378	258 065	2	
3	Gajarine.....	4 056	904	1 848	18 141	1 896	50	22 839	752	3 940	3 697	7 525	1 400	1 395	280	3 710	22 699	240	2 133	1 753	3 104	27 936	3	
4	Godega di Sant'Urbano.....	3 063	165	1 421	18 638	1 701	110	22 035	54	2 400	4 079	7 878	650	3 025	30	3 919	22 035	2 548	24 583	4
5	Mareno di Piave.....	3 417	316	1 009	20 314	1 401	55	23 095	725	2 726	3 194	7 844	1 500	2 339	402	420	5 431	24 581	400	1 086	2 581	27 162	5	
6	Orsago.....	1 675	40	523	9 000	735	10 298	103	1 110	1 246	4 988	851	730	170	1 100	10 298	1 465	11 763	6	
7	Pieve di Soligo.....	3 387	3 441	6 472	19 129	7 610	650	37 302	4 385	5 792	7 488	8 848	5 530	120	3 872	1 650	4 586	42 271	150	961	5 780	7 155	50 387	7	
8	Refrontolo.....	2 435	2 164	811	17 840	406	450	21 671	110	3 325	3 572	6 951	2 000	50	1 264	420	1 884	19 576	2 095	1 414	23 085	8	
9	San Fior di Sopra.....	2 830	174	700	12 295	1 080	10	14 259	48	1 194	3 143	7 249	1 355	240	1 030	14 259	901	15 160	9	
10	San Pietro di Feletto.....	2 538	25	731	17 645	990	66	19 457	2 276	2 682	2 342	6 140	498	550	1 552	250	2 790	19 080	40	1 015	598	1 064	21 759	10	
11	Santa Lucia di Piave.....	2 498	350	1 520	12 539	570	14 979	237	1 530	2 068	9 401	900	170	1 536	15 842	863	2 475	18 317	11	
12	San Vendemiano.....	2 819	249	875	12 557	1 520	15 201	276	1 996	2 379	7 370	500	280	2 400	15 201	1 849	17 050	12	
13	Susegana.....	3 160	610	1 193	16 861	2 011	100	20 775	383	2 902	3 770	7 395	1 390	1 840	2 235	315	3 661	23 891	500	2 616	2 409	26 300	13	
14	Vazzola.....	3 805	557	2 081	27 526	1 702	450	32 316	1 521	3 126	4 132	11 526	1 398	100	3 040	1 050	510	6 104	32 507	757	948	4 452	37 716	14	
	TOTALE.....	48 082	23 207	45 516	303 230	38 480	8 862	419 295	29 280	52 627	58 073	140 248	11 876	2 410	77 794	31 633	24 761	48 151	476 853	71 436	28 933	15 055	77 397	583 183		

Dist. di Montebelluna.

1	Arcade.....	3 802	66	1 340	24 308	537	26 251	688	5 546	3 897	7 473	2 570	650	500	3 333	24 657	1 594	4 074	30 325	1	
2	Caerano di San Marco.....	1 977	798	14 766	1 535	20	17 119	165	3 230	1 919	6 298	30	2 363	870	200	1 974	17 049	600	670	3 686	21 405	2

Numero d'ordine	COMUNI	Popolazione presente al 31 dicembre 1881	ENTRATE EFFETTIVE					SPESE EFFETTIVE											MOVIMENTO di capitali		DIFFERENZA dei residui		PARTITE di giro e contabilità speciali	TOTALE generale delle entrate uguali a quello delle spese	Numero d'ordine	
			ORDINARIE				STRAORDINARIE	TOTALE	OBBLIGATORIE ORDINARIE				OBBLIGATORIE STRAORDINARIE			FACOLTATIVE			della ENTRATA	della SPESA	Attiva	Passiva				
			Rendite patrimoniali	Dazio di consumo comunale	Sovrimposta sui terr. e sui fabbricati	Altre entrate			Oneri patrimoniali	Opere pubbliche	Istruzione pubblica	Altre spese	Opere pubbliche	Istruzione pubblica	Altre spese	TOTALE	Opere pubbliche	Istruzione pubblica								Altre spese
3	Cornuda.....	4 573	317	1 848	20 832	2 695	25	25 717	447	2 803	4 017	8 145	3 425	1 100	1 200	1 369	800	2 060	25 366	1 000	649	6 126	32 492	3
4	Montebelluna.....	8 922	2 040	4 100	52 073	10 031	100	68 344	3 177	8 171	12 280	20 326	38 149	4 750	1 500	1 133	8 386	97 872	30 000	5 472	5 000	6 937	110 281	4
5	Nervesa.....	3 589	413	2 200	19 664	1 060	10	23 347	197	4 430	3 365	9 658	953	75	1 050	305	3 460	23 493	100	46	5 415	28 908	5
6	Pederobba.....	4 525	2 210	1 554	17 437	19 583	40 784	855	2 120	3 787	11 967	2 360	1 533	920	2 830	26 422	19 138	4 836	3 859	49 479	6
7	Trevignano.....	3 471	672	20 564	1 260	22 496	3	5 709	4 905	7 270	2 000	250	3 365	444	2 358	26 304	3 808	1 029	27 333	7
8	Volpago.....	5 515	18	800	27 289	1 895	2 250	32 252	8	12 392	3 833	8 966	5 247	560	3 510	34 516	100	2 164	3 958	38 474	8
	TOTALE.....	36 374	5 061	13 312	106 933	38 596	2 405	256 310	5 540	44 401	38 003	80 103	46 887	1 455	22 078	4 389	4 862	27 961	275 679	30 800	27 264	16 503	670	35 084	338 697	
Distretto di Oderzo.																										
1	Cessalto.....	4 130	1 064	1 084	21 770	502	1 248	28 668	194	4 535	4 209	8 785	1 995	1 376	1 467	450	5 167	28 178	618	1 108	3 574	32 860	1
2	Chiarano.....	3 175	22	1 081	22 421	960	24 487	1 019	5 965	2 321	7 095	123	1 415	310	503	3 326	22 077	5 676	3 266	2 871	30 624	2
3	Cimadolmo.....	1 792	3 355	840	8 813	737	13 745	606	1 100	2 192	3 797	425	3 314	770	260	1 655	14 119	600	974	1 272	15 991	3
4	Fontanelle.....	3 700	1 152	500	26 306	1 060	30	29 048	789	5 179	3 732	7 212	4 163	1 760	610	2 918	26 393	25	473	2 207	2 011	31 084	4
5	Gorgo.....	3 242	970	867	22 700	801	25 338	109	3 950	3 968	8 222	4 426	1 470	200	867	3 647	26 859	21 850	20 000	329	2 364	49 552	5
6	Mansuè.....	3 209	594	360	19 307	217	20 478	582	4 106	2 581	7 262	2 107	1 500	818	579	2 191	21 756	500	778	2 369	24 125	6
7	Meduna.....	1 937	527	594	14 436	767	16 324	99	3 730	1 326	6 122	1 249	1 910	175	1 624	16 235	250	161	1 316	17 801	7
8	Motta di Livenza.....	5 928	4 179	12 315	39 232	6 167	350	62 243	2 087	9 196	10 458	23 912	10 686	100	4 507	1 560	9 614	72 120	3 307	6 570	19 528	91 648	8
9	Oderzo.....	6 668	3 842	15 800	81 681	16 924	750	118 997	6 113	10 477	19 927	36 201	16 315	1 220	37 298	200	13 392	16 198	157 344	104 300	36 470	29 483	35 543	258 842	9
10	Ornello.....	2 577	100	100	17 000	758	100	18 058	631	2 618	3 499	4 422	898	50	1 661	250	1 078	4 427	19 534	1 476	1 959	21 493	10
11	Piavon.....	1 522	132	750	11 719	265	55	12 921	935	1 400	1 256	6 214	360	650	288	1 189	12 292	800	171	1 426	11 518	11
12	Ponte di Piave.....	4 167	1 722	2 500	33 229	960	20	38 431	318	4 739	4 549	13 467	5 122	30	3 896	860	4 070	37 051	1 380	5 511	43 942	12
13	Portobuffolè.....	790	6 493	1 500	4 721	264	583	13 561	986	1 400	1 121	4 930	967	400	800	702	372	1 883	13 561	1 421	14 982	13
14	Salgareda.....	3 700	1 058	1 732	22 715	825	71	26 401	313	5 210	3 865	8 072	1 675	1 060	830	3 876	24 901	1 500	41 330	67 731	14
15	San Polo di Piave.....	2 928	240	1 352	20 163	1 650	941	24 355	1 090	2 450	2 779	6 387	2 381	1 761	780	5 295	22 923	1 009	432	3 461	27 819	15
	TOTALE.....	49 465	25 450	41 378	369 213	32 857	4 148	473 055	15 871	66 055	67 783	152 103	50 086	6 106	63 726	3 899	22 634	67 080	515 343	130 600	69 257	13 396	32 451	125 961	743 012	
Distretto di Treviso.																										
1	Breda di Piave.....	3 565	455	275	21 947	523	23 200	273	4 118	3 449	6 703	770	2 422	493	4 480	22 708	492	1 560	24 760	1
2	Carbonera.....	2 733	540	1 014	18 883	1 000	21 437	171	4 775	3 046	6 624	917	1 050	454	3 530	20 570	15	882	2 211	23 666	2
3	Casale sul Silc.....	3 705	1 047	1 225	20 022	2 074	40	24 408	277	5 160	3 844	8 117	160	1 705	300	460	5 094	23 117	293	912	3 065	28 385	3
4	Casier.....	1 954	570	534	12 943	953	210	15 210	80	4 312	2 415	7 534	10	1 170	462	670	16 653	120	1 323	2 047	18 700	4
5	Istrana.....	3 226	212	860	19 586	971	50	21 679	1 226	3 048	3 802	6 109	1 380	40	2 830	280	2 070	20 785	1 000	1 700	194	2 680	25 359	5
6	Maserada.....	2 555	1 775	1 175	16 308	1 952	21 210	1 760	3 519	2 621	7 198	2 049	150	667	2 610	20 574	636	1 701	22 911	6
7	Melma.....	2 841	888	2 120	16 308	1 113	10	20 439	203	4 467	3 309	6 527	1 066	1 000	565	3 679	20 816	1 201	1 581	2 151	24 171	7
8	Mogliano Veneto.....	6 197	1 593	6 056	34 012	4 162	10 139	55 962	450	9 040	6 447	13 686	500	13 500	2 752	2 200	570	7 630	56 775	813	9 053	65 830	8
9	Monastier di Treviso.....	2 885	31	500	22 367	1 166	24 064	290	5 055	2 942	8 794	445	1 540	620	4 836	24 522	1 707	2 163	2 069	28 298	9
10	Morgano.....	2 083	307	2 000	12 115	1 111	2 612	18 145	25	2 904	1 789	5 632	5 155	700	236	256	1 601	18 298	153	3 048	21 346	10
11	Paese.....	5 820	266	1 025	38 406	912	25	40 634	1 143	9 020	7 102	10 425	2 000	3 300	1 025	580	5 474	40 069	568	3	3 857	44 494	11
12	Ponzano Veneto.....	2 285	160	365	16 886	1 038	380	18 829	1 819	3 985	1 965	5 449	840	2 148	458	1 160	17 824	1 005	1 400	20 229	12
13	Povegliano.....	1 886	22	450	15 496	436	48	16 452	32	2 858	3 678	5 569	75	50	1 032	238	2 616	16 198	254	1 909	18 361	13
14	Preganziol.....	3 097	269	680	21 384	1 700	20	24 053	150	5 080	2 810	9 760	2 872	1 470	1 220	1 985	25 377	1 050	341	615	3 340	29 058	14
15	Quinto di Treviso.....	2 836	150	1 358	16 562	700	1 010	19 780	170	3 136	2 610	6 258	1 088	1 800	360	4 433	19 855	75	2 731	22 586	15
16	Roncade.....	6 803	565	3 905	49 536	4 515	58 521	673	12 227	8 733	17 092	2 938	2 469	1 200	8 930	54 282	2 637	1 602	9 959	68 480	16
17	San Biagio di Callalta.....	6 256	1 462	1 546	45 337	733	17	47 095	463	9 232	9 469	13 299	3 114	100	3 771	950	7 742	48 140	1 045	4 941	53 081	17
18	Spresiano.....	3 768	1 410	1 950	17 551	1 653	22 564	350	3 495	4 854	7 473	50	1 000	300	403	4 039	21 981	583	5 848	23 412	18
19	Treviso.....	31 249	26 399	227 000	184 000	82 333	7 350	527 082	23 627	41 206	60 500	184 635	20 684	18 500	28 165	9 810	31 035	62 050	483 212	400	44 270	256 281	783 766	19

Numero d'ordine	COMUNI	Popolazione presente al 31 dicembre 1881	ENTRATE EFFETTIVE					SPESA EFFETTIVE				MOVIMENTO di capitali			DIFFERENZA dei residui		PARTITE di giro e contabilità speciali	TOTALE generale delle entrate uguale a quello delle spese	Numero d'ordine								
			ORDINARIE				STRAORDINARIE	TOTALE	OBBLIGATORIE ORDINARIE				OBBLIGATORIE STRAORDINARIE			FACOLTATIVE				della ENTRATA	della SPESA	Attiva	Passiva				
			Rendite patrimoniali	Dazio di consumo comunale	Sovrimposta sui terr. e sui fabbricati	Altre entrate			Oneri patrimoniali	Opere pubbliche	Istruzione pubblica	Altre spese	Opere pubbliche	Istruzione pubblica	Altre spese	TOTALE								Opere pubbliche	Istruzione pubblica	Altre spese	
																											Entrate
20	Villorba.....	4 298	325	1 650	25 811	1 012	28 298	482	5 630	3 690	8 199	3 495	242	1 979	340	6 400	30 457	2 159	2 886	33 343	20	
21	Zenson di Piave.....	1 706	357	730	13 248	1 632	15 967	195	2 431	1 560	7 333	587	815	210	2 465	15 596	600	229	1 875	18 071	21	
22	Zero Branco.....	4 160	2 982	24 164	1 002	28 148	208	5 409	5 413	8 634	1 000	1 016	545	4 060	26 285	1 863	3 457	31 605	22	
	TOTALE.....	105 908	38 803	259 400	660 372	112 691	21 911	1 093 177	34 070	150 107	146 078	361 050	37 065	44 819	61 974	17 944	45 363	147 624	1 046 094	2 738	58 453	10 920	2 288	328 077	1 434 912		
	Dist. di Valdobbiadene.																										
1	Farra di Soligo.....	4 450	2 999	3 158	18 918	2 111	50	27 236	960	2 974	4 980	6 571	2 000	2 050	1 694	341	5 666	27 236	4 031	31 267	1	
2	Miane.....	3 409	9 640	1 500	10 825	7 744	29 709	1 756	2 008	2 922	8 439	1 000	10 534	490	408	5 925	33 482	1 251	1 251	3 773	3 289	38 032	2	
3	Moriago.....	2 090	219	534	13 125	1 061	14 939	270	2 055	2 556	2 788	1 800	2 390	1 027	630	4 302	18 328	3 389	1 959	20 287	3	
4	San Pietro di Barbozza.....	2 798	2 870	436	20 099	1 287	1 155	25 847	949	4 242	3 908	5 646	5 000	1 425	500	4 460	26 130	283	2 854	28 984	4	
5	Segusino.....	1 961	5 939	56	8 939	569	15 503	1 620	714	1 653	5 492	1 162	800	100	1 060	12 601	2 902	1 609	17 112	5		
6	Sernaglia.....	2 633	493	1 393	15 307	1 555	186	18 934	132	1 933	3 571	3 779	1 312	75	4 350	755	3 819	19 746	812	2 783	22 529	6	
7	Valdobbiadene.....	5 179	7 098	5 188	27 776	5 344	115 372	160 778	6 060	4 186	9 645	16 891	112 122	200	8 460	950	4 861	163 375	6 802	4 205	10 157	177 737	7	
8	Vidor.....	1 749	699	589	13 417	631	15 286	557	1 528	2 562	3 468	2 271	1 100	400	3 400	15 286	2 126	17 412	8	
	TOTALE.....	24 269	29 957	12 804	128 406	20 302	116 763	308 232	12 304	19 660	31 797	53 074	124 505	3 575	30 108	2 984	4 084	34 093	316 184	8 053	8 358	8 257	28 808	353 350		
	Distretto di Vittorio.																										
1	Cappella Maggiore.....	1 874	2 120	600	13 041	603	220	16 584	481	1 916	2 353	5 270	1 000	1 230	180	2 525	14 956	1 810	181	562	17 327	1	
2	Cison di Valmarino.....	3 579	6 865	750	20 505	1 544	6 780	36 444	1 742	2 870	3 698	9 662	7 997	5 217	300	3 437	34 923	12 314	14 581	746	1 250	50 734	2	
3	Colle Umberto.....	2 376	426	709	15 636	1 553	18 315	703	1 727	2 727	6 921	2 000	855	200	1 335	16 468	2 402	555	1 525	20 395	3	
4	Cordignano.....	4 264	1 337	1 600	26 998	1 337	538	31 810	895	3 672	4 886	11 087	4 000	50	6 550	550	120	31 810	1 178	32 988	4	
5	Follina.....	3 344	4 074	2 360	20 493	1 557	28 481	2 271	2 391	3 842	9 660	1 400	4 073	300	3 850	27 787	697	1 592	30 076	5	
6	Fregona.....	2 965	10 157	550	14 901	892	26 500	3 228	2 391	2 416	9 063	2 630	2 339	405	3 419	25 891	2 000	1 391	16 329	44 220	6	
7	Revine Lago.....	2 241	7 003	200	6 486	705	5 911	20 305	1 397	876	2 409	5 446	635	2 087	220	2 778	15 848	5 910	1 453	689	22 447	7	
8	Sarmede.....	2 421	2 398	700	13 054	633	3 950	20 735	1 393	3 277	3 000	6 339	8 933	496	4 627	360	3 265	31 710	3 200	7 775	677	32 387	8	
9	Tarzo.....	3 601	2 328	1 343	17 224	834	50	21 779	261	3 789	2 969	7 807	2 719	1 655	580	1 940	21 720	300	607	248	15 739	38 066	9	
10	Vittorio.....	16 325	12 597	24 000	137 434	21 529	130	195 690	57 045	12 271	21 294	50 134	5 967	1 013	3 470	6 900	11 359	169 453	26 237	11 040	206 730	10	
	TOTALE.....	42 990	49 305	32 803	285 772	31 187	17 579	416 616	69 416	35 180	49 594	121 409	34 562	4 278	32 103	9 995	34 028	390 565	15 814	54 244	12 349	50 581	495 390		

Riepilogo per distretti.

12	Asolo.....	34 419	31 852	14 113	182 799	22 889	1 947	253 600	12 016	31 722	38 900	102 172	17 853	4 971	22 869	3 544	4 243	28 549	266 838	1 235	8 793	22 196	1 400	94 752	371 783	12
6	Castelfranco Veneto.....	34 197	9 406	20 250	191 949	26 087	4 019	251 711	13 099	32 417	41 045	89 316	4 620	3 174	14 624	5 425	20 492	24 657	248 878	27 318	33 217	3 066	47 989	330 084	6
14	Conegliano.....	48 082	23 207	45 516	303 230	38 480	8 862	419 295	29 280	52 627	58 073	140 248	11 876	2 410	77 794	31 633	24 761	48 151	476 853	71 436	28 933	15 055	77 397	583 183	14
8	Montebelluna.....	36 374	5 064	13 312	196 933	38 596	2 405	256 310	5 540	44 401	38 003	80 103	46 887	1 455	22 078	4 389	4 862	27 061	275 679	30 800	27 264	16 503	670	35 084	338 697	8
15	Oderzo.....	49 465	25 459	41 378	309 213	32 857	4 148	473 055	15 871	66 055	67 783	152 103	50 086	6 106	63 726	3 899	22 631	67 080	515 313	130 600	69 257	13 396	32 451	125 961	743 012	15
22	Treviso.....	105 908	38 803	259 400	660 372	112 691	21 911	1 093 177	34 070	150 107	146 078	361 050	37 065	44 819	61 974	17 944	45 363	147 624	1 046 094	2 738	58 453	10 920	2 288	328 077	1 434 912	22
8	Valdobbiadene.....	24 269	29 957	12 804	128 406	20 302	116 763	308 232	12 304	19 660	31 797	53 074	124 505	3 575	30 108	2 984	4 084	34 093	316 184	8 053	8 358	8 257	28 808	353 350	8
10	Vittorio.....	42 990	49 305	32 803	285 772	31 187	17 579	416 616	69 416	35 180	49 594	121 409	34 562	4 278	32 103	9 995	34 028	390 565	15 814	54 244	12 349	50 581	495 390	10
95	Totale della provincia.....	375 704	213 053	439 576	2 318 674	323 089	177 634	3 472 026	191 596	432 169	471 273	1 099 475	327 463	70 788	325 276	69 818	136 433	412 143	3 536 434	287 994	288 519	101 742	36 809	788 649	4 650 411	95

Udine

TAV. I. - Bilanci dei comuni per l'anno

1884 riassunti per titoli principali.

Udine

Numero d'ordine	COMUNI	Popolazione presente al 31 dicembre 1881	ENTRATE EFFETTIVE					SPESE				EFFETTIVE						MOVIMENTO di capitali		DIFFERENZA del residuo		PARTITE di giro e contabilità speciali	TOTALI generale delle entrate uguali a quello delle spese	Numero d'ordine		
			ORDINARIE				STRAORDINARIE	TOTALE	OBBLIGATORIE ORDINARIE				OBBLIGATORIE STRAORDINARIE			FACOLTATIVE			TOTALE	della ENTRATA	della SPESA				Attiva	Passiva
			Rendite patrimoniali	Dazio di consumo comunale	Sovrimposta sui terr. e sul fabbricati	Altre entrate			Oneri patrimoniali	Opere pubbliche	Istruzione pubblica	Altre spese	Opere pubbliche	Istruzione pubblica	Altre spese	Opere pubbliche	Istruzione pubblica	Altre spese								
PROVINCIA DI UDINE.																										
Distretto di Ampezzo.																										
1	Ampezzo.....	1 996	33 268	1 570	210	35 018	5 010	872	2 291	9 496	800	2 354	28 850	1 090	3 001	52 764	1 000	5 000	21 716	6 213	63 977	1
2	Enemonzo.....	1 579	7 539	40	1 786	13 391	255	23 011	2 393	612	1 680	4 930	3 629	15 410	210	930	29 794	3 349	30	3 464	148	29 972	2
3	Forni di Sopra.....	1 755	2 206	300	2 602	3 187	160	8 515	3 160	1 100	2 415	6 827	1 445	600	6 631	22 178	4 758	8 746	17 651	989	31 513	3
4	Forni di Sotto.....	1 689	7 116	170	2 260	2 100	3	11 979	3 610	485	1 148	4 229	1 563	2 624	200	80	2 067	16 006	8 013	4 016	799	20 821	4
5	Preone.....	587	916	1 500	371	83	2 900	1 015	402	1 031	3 132	2 000	743	1 565	117	738	10 793	16 070	8 107	18 900	5
6	Raveo.....	631	1 825	100	1 760	651	4 339	311	1 297	1 629	800	20	708	130	41	4 439	100	243	4 682	6
7	Sauris.....	760	1 759	914	1 289	353	4 315	357	1 190	1 789	650	200	1 000	149	5 335	50	910	131	5 469	7
8	Socchieve.....	1 959	11 519	10	609	181	1 737	11 056	2 866	1 227	1 906	6 316	5 305	5 188	3	22 811	2 800	1 000	6 955	180	23 991	8
	TOTALE.....	10 956	66 568	620	11 161	22 713	2 801	101 193	18 722	4 698	12 978	38 348	13 747	220	29 472	30 115	2 257	13 563	161 120	36 100	26 809	50 726	8 106	199 125	
Dist. di Civid. del Friuli.																										
1	Attimis.....	2 887	270	1 033	13 524	1 635	2 740	19 292	4 218	932	2 519	6 860	19 502	6 711	240	1 025	42 007	22 245	1 410	2 000	2 164	45 611	1
2	Buttrio in Piano.....	1 958	710	1 232	11 416	2 583	90	16 031	2 972	2 700	2 133	2 608	773	300	3 090	14 571	1 460	2 483	18 514	2
3	Cividale del Friuli.....	8 205	5 566	22 932	48 196	22 750	4 697	104 141	11 114	7 177	13 441	29 701	2 328	11 118	15 393	5 660	2 484	98 416	2 200	3 525	29 709	133 850	3
4	Corno di Rosazzo.....	1 420	390	826	2 920	1 340	5 476	150	500	1 040	2 386	1 100	73	235	751	6 235	759	1 278	7 513	4
5	Faedis.....	3 701	753	1 819	15 801	2 766	21 139	1 178	4 524	3 126	9 137	1 900	2 142	609	22 607	1 468	6 318	28 925	5
6	Ippolis.....	831	1 079	291	4 676	325	6 371	178	1 240	527	2 928	485	75	539	5 932	550	989	472	7 393	6
7	Manzano.....	2 784	156	1 609	9 537	1 855	13 118	1 381	900	2 448	6 230	953	150	1 060	13 148	1 000	1 000	2 978	17 126	7
8	Molmacco.....	1 089	1 873	250	3 732	6 187	12 042	831	260	1 035	8 786	560	2 000	13 492	1 450	257	13 740	8
9	Povoletto.....	3 424	797	1 017	8 538	11 927	5 060	27 339	516	3 259	2 510	16 094	3 596	4 293	127	1 035	31 430	2 265	6 356	2 740	36 435	9
10	Premariacco.....	2 585	5 157	1 620	14 431	3 731	25 239	530	1 568	2 188	9 128	2 200	7 978	235	1 232	25 059	180	2 552	27 791	10
11	Prepotto.....	1 938	1 080	460	8 435	4 036	6 121	20 132	2 888	1 250	1 542	5 774	6 570	350	1 627	20 001	792	661	309	21 192	11
12	Renanziacco.....	2 797	4 481	1 450	10 875	1 499	2 100	20 408	1 959	2 167	3 109	6 415	50	3 000	2 611	4 000	370	1 600	25 311	3 150	350	2 103	14 800	40 551	12
13	San Giovanni di Manzano.....	2 298	742	1 400	12 979	1 655	10	16 786	552	1 030	2 819	7 343	1 180	623	105	1 534	15 186	2 000	400	2 177	19 363	13
14	Torreano.....	2 720	4 116	198	5 221	1 530	2 187	13 252	431	1 350	2 560	4 589	4 000	25	813	60	827	14 688	1 436	1 433	16 121	14
	TOTALE.....	38 637	27 473	36 128	170 381	63 810	23 005	320 706	28 901	28 817	41 017	118 000	40 226	16 766	45 257	6 000	7 322	15 777	348 083	25 915	12 676	17 633	3 525	69 850	431 134	
Distretto di Codroipo.																										
1	Bertolo.....	2 783	2 480	1 609	8 979	3 017	300	16 385	1 426	800	2 081	4 824	2 664	336	210	4 450	16 591	206	4 483	21 074	1
2	Cambio di Codroipo.....	1 525	334	276	7 113	725	8 478	110	600	1 096	4 916	769	487	40	460	8 478	1 354	9 832	2
3	Codroipo.....	4 830	7 093	1 538	19 364	5 146	7 481	43 622	2 203	2 820	5 038	11 876	160	9 706	5 065	2 152	500	2 590	42 110	4 752	3 240	12 940	59 802	3
4	Rivolto.....	3 516	662	1 058	11 986	4 054	10	17 770	323	470	2 412	8 016	1 275	4 430	180	709	17 817	728	275	3 497	22 042	4
5	Sedegliano.....	3 742	934	1 104	16 538	2 795	100	21 471	10 451	1 465	3 720	7 751	100	987	500	140	3 829	28 943	7 238	1 995	2 229	4 348	35 296	5
6	Talmassons.....	3 038	4 755	1 150	12 206	746	500	19 357	945	2 436	2 992	7 590	1 688	260	534	500	1 789	18 734	487	136	3 710	23 067	6
7	Varmo.....	3 032	2 637	966	13 385	1 512	2 000	20 500	699	969	2 352	8 639	2 350	1 084	155	3 887	20 135	559	1 000	76	3 413	24 548	7
	TOTALE.....	22 196	18 895	10 701	89 601	17 905	10 301	147 583	16 157	9 560	19 691	53 414	7 631	10 066	9 768	7 082	1 725	17 714	152 808	8 297	8 962	6 026	136	33 745	195 651	
Distretto di Gemona.																										
1	Artegna.....	3 092	196	1 200	6 851	2 226	10 476	1 124	1 560	2 424	4 906	650	601	130	250	11 645	1 169	951	12 596	1
2	Bordano.....	959	1 068	40	2 033	640	110	3 891	499	150	936	2 092	862	60	799	5 398	1 507	115	5 513	2
3	Buja.....	6 036	2 908	1 600	12 263	2 148	168	19 037	431	2 600	3 272	6 375	2 500	250	250	1 765	17 443	200	1 844	1 757	21 044	3
4	Gemona.....	7 665	16 837	9 900	13 488	5 500	45 725	5 591	2 291	9 093	16 065	9 717	3 859	1 533	2 123	50 212	40 070	36 577	1 094	6 532	92 351	4

Udine

TAV. I. -- Bilanci dei comuni per l'anno

1934 riassunti per titoli principali.

Udine

Numero d'ordine	COMUNI	Popolazione presente al 31 dicembre 1881	ENTRATE EFFETTIVE					SPESA EFFETTIVE				MOVIMENTO di capitali			DIFFERENZA del residuo		PARTITE di giro e contabilità speciali	TOTALI generale delle entrate uguale a quello delle spese	Numero d'ordine							
			ORDINARIE				STRAORDINARIE	TOTALE	OBBLIGATORIE ORDINARIE				OBBLIGATORIE STRAORDINARIE			FACOLTATIVE				della ENTRATA	della SPESA	Attiva	Passiva			
			Rendite patrimoniali	Dazio di consumo comunale	Sovrimposta sul terr. e sui fabbricati	Altre entrate			Oneri patrimoniali	Opere pubbliche	Istruzione pubblica	Altre spese	Opere pubbliche	Istruzione pubblica	Altre spese	TOTALE								Opere pubbliche	Istruzione pubblica	Altre spese
5	Montenars	1 823	660	130	5 288	1 115	150	7 313	122	900	1 910	4 991	200	505	8 628	1 285	430	9 058	5
6	Osoppo	2 395	5 807	1 350	1 716	376	169	9 418	898	100	2 098	5 538	502	9 131	717	1 004	330	10 465	6
7	Trasaghis	3 391	6 812	7 434	2 770	5 098	22 114	5 420	100	3 800	8 189	1 650	4 908	31	21 101	1 650	3 480	3 787	409	27 990	7
8	Venzono	8 522	6 888	1 500	6 527	3 050	10	17 975	2 796	333	3 436	6 181	435	5 355	129	27	18 692	500	217	800	19 492	8
	TOTALE	28 886	41 206	15 720	55 603	17 825	5 705	136 059	16 881	8 031	26 969	54 302	13 314	2 760	16 779	2 042	4 190	145 280	41 574	41 061	7 552	1 841	10 341	194 509	
Distretto di Latisana.																										
1	Latisana	5 035	17 141	6 000	8 768	4 761	2 411	39 114	1 370	4 350	5 121	18 166	3 200	150	997	20	2 594	2 826	38 781	330	10 652	49 766	1
2	Muzzana del Turignano	1 168	20 366	500	301	21 167	3 003	1 918	1 188	9 400	2 100	200	671	100	170	2 420	21 167	2 468	23 635	2
3	Palazzolo dello Stella	1 158	6 805	7	3 636	252	10 700	1 475	1 830	1 696	6 579	1 096	550	218	1 621	15 008	4 368	2 196	17 264	3
4	Pocenia	1 824	3 341	600	9 945	992	5	14 883	1 275	1 880	1 685	4 272	553	40	230	2 948	12 883	2 000	2 825	17 708	4
5	Precentico	1 282	10 215	310	3 166	462	14 183	945	2 224	1 256	7 219	500	853	368	818	14 183	3 105	17 288	5
6	Rivignano	2 882	2 350	1 770	12 614	2 481	16 049	35 291	730	1 989	1 993	8 471	61 669	150	1 483	260	2 511	82 289	50 000	3 400	395	4 813	90 092	6
7	Ronchis	1 683	3 765	400	8 815	906	3 263	17 149	775	1 665	1 506	6 408	4 000	6 815	220	3 115	24 504	6 090	1 355	2 396	26 900	7
8	Teor	2 241	2 658	685	6 506	1 170	50	11 069	703	865	2 067	6 480	800	205	521	11 641	572	3 220	14 861	8
	TOTALE	17 573	66 641	10 302	53 480	11 348	21 808	163 559	10 273	16 721	16 512	66 985	74 469	500	13 263	710	4 265	16 816	220 519	56 000	5 730	6 600	31 175	257 421	
Distretto di Maniago.																										
1	Andreis	1 129	1 776	175	1 677	1 202	3 156	7 986	1 093	50	983	4 096	4 444	560	150	83	11 509	1 000	2 523	268	11 777	1
2	Arba	1 161	1 467	120	2 490	957	160	5 194	226	920	1 096	2 892	850	20	5 944	750	228	6 172	2
3	Barcis	1 448	17 661	90	6 372	1 873	4 118	30 414	2 112	270	1 358	10 055	12 162	1 180	50	80	1 118	28 385	6 372	4 343	287	35 044	3
4	Cavasso Nuovo	2 291	883	420	10 337	1 477	13 117	223	1 190	1 981	5 849	1 150	500	2 340	70	90	887	14 280	1 163	613	14 893	4
5	Chimolais	849	7 512	641	600	2 200	10 953	1 442	200	1 040	5 132	8 900	20	1 850	180	1 393	15 157	209	4 001	118	15 275	5
6	Claut	1 815	10 233	350	1 248	2 960	4 125	18 916	3 266	1 060	963	6 209	7 575	20	3 330	20	160	723	23 326	4 410	808	24 134	6
7	Erto e Casso	1 725	1 999	1 610	4 658	3 750	12 017	1 994	256	1 087	3 452	6 250	2 348	1 002	16 389	4 372	209	16 598	7
8	Fanna	2 240	960	500	7 261	1 407	3	10 131	149	1 660	2 246	5 787	853	3 580	145	2 050	16 420	6 289	789	17 209	8
9	Frisanico	2 592	2 301	200	13 411	6 019	4 800	25 731	1 660	245	2 695	9 879	9 170	590	300	149	21 688	1 043	1 104	26 839	9
10	Maniago	4 768	5 246	4 550	21 360	5 512	3 920	43 588	1 869	2 900	7 376	24 476	12 300	150	1 450	625	2 251	43 388	300	500	4 106	47 994	10
11	Vivaro	1 549	1 637	183	5 353	793	20	7 986	882	676	1 693	5 688	500	250	900	170	232	10 991	600	3 605	2 110	13 701	11
	TOTALE	21 573	51 075	6 588	71 760	26 458	26 552	186 033	14 907	427	22 518	73 495	58 304	940	18 978	290	1 820	9 889	210 477	1 500	8 515	31 450	10 614	229 636	
Dist. di Moggio Udinese.																										
1	Chiusa Forte	1 185	5 979	525	1 116	818	8 438	2 367	400	936	4 669	2 059	90	322	10 783	2 268	1 423	1 500	191	12 397	1
2	Dogna	1 257	3 755	703	83	2 588	7 099	983	71	1 046	3 393	5 288	854	20	7	11 662	5 732	1 883	714	198	13 743	2
3	Moggio Udinese	3 620	9 576	950	3 255	3 338	17 119	6 374	865	3 104	9 976	4 000	3 700	409	503	28 919	4 586	9 877	17 091	2 514	41 810	3
4	Pontebba	2 063	14 131	321	2 233	16 685	4 570	809	2 913	10 378	400	2 998	8 000	250	6 117	36 286	23 788	4 000	187	1 007	41 480	4
5	Raccollana	1 511	6 669	211	1 494	1 441	9 815	3 291	150	1 463	5 387	2 068	12 359	3 003	456	422	13 237	5
6	Resia	2 467	6 611	2 482	21 827	542	31 492	3 287	791	2 423	31 581	250	30	2 458	80	39	49 939	2 190	704	8 051	258	41 001	6
7	Resuttana	805	1 707	470	658	955	193	3 983	1 113	50	628	3 508	210	600	100	50	6 287	1 810	494	50	6 337	7
	TOTALE	12 038	48 438	2 150	9 708	28 781	5 556	91 631	21 785	3 127	12 543	68 890	10 178	30	14 737	8 100	780	7 065	147 435	43 284	18 343	27 850	187	4 610	170 405	
Distretto di Palmanova.																										
1	Bagnaria Arsa	2 601	754	600	14 554	1 225	303	17 436	610	1 400	2 286	6 945	1 018	225	1 160	13 674	3 762	928	18 361	1
2	Bicinicco	1 370	1 527	450	10 279	2 190	14 416	1 580	1 516	5 190	2 390	1 040	100	30	547	12 233	2 213	469	14 915	2

Numero d'ordine	COMUNI	Popolazione presente al 31 dicembre 1881	ENTRATE EFFETTIVE					SPESA				EFFETTIVE						MOVIMENTO di capitali		DIFFERENZA del residuo		PARTITE di giro o contabilità speciali	TOTALE generale delle entrate uguali a quello delle spese	Numero d'ordine		
			ORDINARIE				STRAORDINARIE	TOTALE	OBBLIGATORIE ORDINARIE				OBBLIGATORIE STRAORDINARIE			FACOLTATIVE			TOTALE	della ENTRATA	della SPESA				Attiva	Passiva
			Rendite patrimoniali	Dazio di consumo comunale	Sovrimposta sul terr. e sui fabbricati	Altre entrate			Oneri patrimoniali	Opere pubbliche	Istruzione pubblica	Altre spese	Opere pubbliche	Istruzione pubblica	Altre spese	Opere pubbliche	Istruzione pubblica	Altre spese								
3	Carlino.....	719	6 939	300	3 921	21	86	11 270	2 184	1 438	983	4 385	700	50	170	1 802	11 660	...	2 035	2 425	...	1 189	14 884	3
4	Castions di Strada.....	2 282	4 895	859	7 014	2 005	1 410	16 201	1 291	1 329	2 036	7 424	799	500	1 346	...	180	1 499	16 404	...	1 622	1 822	...	845	18 871	4
5	Gonars.....	3 305	7 836	750	6 664	3 909	...	19 159	1 325	2 749	3 131	7 977	1 857	...	1 095	...	640	3 019	21 293	2 131	...	808	22 101	5
6	Marano Lacunare.....	982	17 681	550	...	18 231	4 973	900	1 696	6 845	300	...	4 485	924	20 123	...	7 488	9 377	...	2 206	29 817	6
7	Palmanova.....	4 479	2 999	13 650	18 427	9 870	1 168	46 114	1 655	4 370	7 182	17 357	2 890	3 922	1 311	9 138	47 825	1 711	...	9 516	37 571	7
8	Porpetto.....	1 656	3 348	400	4 971	1 220	20	9 959	1 021	1 176	1 116	3 779	...	50	1 100	...	210	3 141	11 623	5 862	5 959	1 761	...	864	18 416	8
9	San Giorgio di Nogaro.....	3 758	8 674	2 700	13 441	4 013	190	29 021	1 454	3 778	3 220	12 199	601	...	2 180	...	400	3 390	27 222	463	2 443	181	...	2 302	31 987	9
10	Santa Maria la Longa.....	2 274	300	900	15 190	2 377	...	18 767	635	3 062	1 813	9 078	594	...	290	1 418	16 918	151	3 639	1 630	...	26 411	46 959	10
11	Trivignano Udinese.....	2 215	146	700	12 112	2 503	50	15 538	777	3 930	1 252	5 024	1 000	...	1 138	...	1 020	5 308	19 419	...	3 608	7 519	...	1 114	24 171	11
	TOTALE.....	25 671	55 102	21 300	106 636	29 883	3 227	216 148	17 593	24 132	26 291	86 151	6 357	550	17 616	4 072	4 500	31 340	218 121	6 170	32 700	28 500	...	46 682	297 806	
Distretto di Pordenone.																										
1	Aviano.....	7 063	18 012	1 800	32 476	4 187	680	57 155	8 511	3 670	8 275	17 276	8 013	50	3 137	...	250	7 402	56 614	400	2 100	1 159	...	10 507	69 221	1
2	Azzano Decimo.....	5 380	5 839	1 100	35 290	2 265	30 000	71 494	7 288	7 590	4 144	9 213	50 586	720	2 193	...	270	6 737	88 451	14 000	2 743	2 700	...	2 057	93 251	2
3	Cordenans.....	4 780	11 048	1 103	15 730	2 710	155	30 776	2 470	1 400	3 329	9 897	1 600	100	6 562	850	700	6 308	33 216	315	...	2 125	...	4 246	37 462	3
4	Flume.....	3 451	3 682	350	14 636	18 133	300	37 101	1 544	2 520	3 613	24 603	923	...	4 801	...	250	1 642	39 896	7 937	6 538	1 396	...	1 559	47 993	4
5	Fontanafredda.....	3 967	9 962	358	17 496	5 548	710	31 074	2 240	677	3 100	10 607	5 480	650	8 792	20	715	3 392	35 673	100	1 846	3 345	...	4 170	41 689	5
6	Montereale Cellina.....	3 903	5 409	800	24 921	2 555	50	33 738	1 166	2 964	4 312	12 363	...	150	1 770	7 000	74	1 237	31 036	4 051	6 753	2 863	40 652	6
7	Pasiano.....	5 117	523	500	27 884	2 134	...	31 011	2 728	6 950	3 574	5 304	1 256	...	2 809	...	250	8 235	31 106	65	1 470	32 576	7
8	Porcia.....	3 746	950	530	12 518	1 691	...	15 709	734	1 800	2 775	7 290	3 974	...	300	2 088	18 961	3 252	...	1 411	20 375	8
9	Pordenone.....	9 788	6 342	22 400	54 742	26 941	5 100	115 525	13 309	7 736	12 999	42 130	2 900	200	4 906	800	16 587	10 478	112 045	593	3 983	41 345	157 363	9
10	Prata di Pordenone.....	3 355	199	750	13 798	2 611	490	17 818	833	3 000	2 510	4 447	981	50	918	300	150	4 359	17 548	800	1 700	600	...	847	20 095	10
11	Rovredo in Piano.....	1 424	4 927	150	4 982	386	...	10 445	1 052	1 712	1 151	5 144	700	...	530	156	19 445	...	400	400	...	870	11 715	11
12	San Quirino.....	2 596	6 085	638	13 610	1 403	2 720	24 456	3 293	2 181	2 270	7 867	2 699	1 000	1 953	70	120	3 900	25 356	900	8 600	33 956	12
13	Vallenoncello.....	1 111	210	100	6 378	305	...	6 993	40	650	1 071	3 284	500	...	521	12	135	700	6 993	256	7 249	13
14	Zoppola.....	4 110	4 191	1 205	10 764	1 873	14	18 017	1 121	1 996	3 254	7 747	4 410	...	550	1 430	20 308	3 689	1 792	564	...	708	23 008	14
	TOTALE.....	59 821	77 379	31 804	285 228	72 772	40 219	507 402	46 359	44 759	56 377	167 252	75 438	2 920	17 276	9 052	20 351	58 091	527 818	32 700	27 855	15 541	...	80 902	635 605	
Distretto di Sacile.																										
1	Brugnera.....	2 974	515	750	17 394	3 220	202	22 081	181	2 909	3 209	5 416	1 093	1 731	180	4 256	18 980	...	1 690	...	1 411	1 422	23 503	1
2	Budoja.....	2 718	10 110	690	6 355	507	29	17 691	1 406	1 150	2 489	7 926	3 041	...	1 311	500	440	2 368	20 633	2 942	...	2 261	22 891	2
3	Caneva.....	5 137	12 116	1 100	17 210	1 185	6	31 617	1 863	3 600	5 312	7 333	5 000	20	1 380	...	909	8 624	34 031	1 283	1 283	2 633	37 947	3
4	Polecnigo.....	4 171	13 125	1 450	12 491	890	40	27 996	2 892	800	4 107	5 238	1 500	50	1 303	...	440	5 782	22 109	800	5 768	...	919	629	29 425	4
5	Sacile.....	5 369	1 767	7 360	33 968	8 074	2 400	53 569	1 778	3 990	8 599	19 225	5 900	...	2 123	...	2 510	6 842	59 967	5 500	11 137	3 035	...	4 013	68 117	5
	TOTALE.....	20 369	37 633	11 350	87 418	13 876	2 677	152 954	8 120	12 419	23 716	45 138	15 441	70	7 210	2 231	4 470	27 872	146 720	7 583	19 878	8 391	2 330	10 958	179 886	
Dist. S. Daniele del Friuli.																										
1	Colloredo di Monte Albano.....	2 020	...	900	7 161	892	...	8 953	155	1 300	2 066	4 749	9 566	...	30	...	17 866	1 234	1 234	8 913	...	1 846	20 946	1
2	Coseano.....	2 012	19	450	22 819	24 489	...	47 807	527	750	2 993	29 084	9 634	...	2 001	...	20	2 560	47 571	1 131	1 364	865	49 803	2
3	Dignano.....	2 022	961	350	4 271	8 645	...	14 230	790	1 132	2 160	13 342	2 600	...	3 000	124	23 148	796	486	8 608	...	716	24 350	3
4	Fagagna.....	4 290	163	2 445	20 463	25 273	300	48 641	1 599	3 235	4 762	33 068	5 502	3 082	1 229	...	300	563	53 370	4 729	...	5 566	58 936	4
5	Majano.....	5 023	3 318	1 000	11 326	18 051	...	33 695	558	1 500	4 300	25 000	1 013	1 633	100	1 000	25 134	1 439	...	3 470	38 601	5
6	Moruzzo.....	1 749	268	300	8 321	784	...	9 873	175	1 100	2 105	2 976	150	50	3 005	...	110	1 105	10 776	...	600	1 503	...	1 541	12 920	6
7	Ragogna.....	3 523	2 313	857	9 377	1 498	55	14 100	896	1 350	2 051	3 219	1 000	...	740	...	200	4 356	13 812	33	1 350	1 029	...	2 385	17 547	7
8	Rive d'Arcano.....	2 024	1 068	510	10 453	12 291	30	24 352	760	4 220	2 334	17 336	3 500	...	1 097	...	120	519	29 876	5 524	...	1 973	31 819	8

Numero d'ordine	COMUNI	Popolazione presente al 31 dicembre 1881	ENTRATE EFFETTIVE					SPESA				
			ORDINARIE				STRAORDINARIE	OBBLIGATORIE ORDINARIE				
			Rendite patrimoniali	Dazio di consumo comunale	Sovrimposta sul terr. e sul fabbricati	Altre entrate		Oneri patrimoniali	Opere pubbliche	Istruzione pubblica	Altre spese	
9	San Daniele del Friuli.....	5 615	9 937	9 060	18 507	48 861	110	86 505	3 160	5 332	8 266	57 992
10	Sant'Odorico.....	1 423	226	350	13 808	11 132	250	28 766	809	1 500	1 450	18 525
11	San Vito di Fagogna.....	1 282	300	320	5 898	668	7 186	83	1 377	1 086	3 140
	TOTALE.....	31 013	18 573	16 712	132 131	155 584	775	321 103	9 512	22 826	33 578	208 421
Dist. S. Pietro al Natisone.												
1	Drenchia.....	1 112	1 649	100	572	718	2 650	5 689	160	1 225	2 568
2	Grimacco.....	1 315	673	370	1 054	2 563	3 385	8 045	55	220	1 265	2 199
3	Redda.....	1 133	4 501	150	946	1 373	1 833	9 103	321	1 846	3 782
4	San Leonardo.....	2 164	4 282	415	2 681	1 560	4 500	13 438	520	1 560	1 596	3 422
5	San Pietro al Natisone.....	2 972	6 070	2 500	5 285	5 405	8 591	27 761	1 219	1 166	2 600	8 552
6	Savogna.....	1 871	3 001	220	2 040	2 586	5 660	13 507	495	753	1 888	3 178
7	Stregna.....	1 591	1 368	310	1 262	1 161	2 899	7 000	220	50	1 100	2 200
8	Tarcetta.....	1 778	4 071	1 613	4 010	4 230	13 924	1 038	300	1 587	3 191
	TOTALE.....	14 230	25 615	4 305	15 453	19 376	33 658	98 407	4 028	4 019	13 107	29 092
Dist. S. Vito al Tagliamento.												
1	Arzene.....	1 347	1 776	250	6 946	377	20	9 369	1 038	721	1 693	3 386
2	Casarsa della Dellia.....	3 226	3 786	2 700	9 603	2 649	14	18 752	1 783	772	2 293	5 733
3	Chions.....	2 594	4 280	600	15 371	1 269	10	21 530	878	3 836	3 270	8 766
4	Cordovado.....	1 706	759	1 100	6 421	1 148	30	9 458	983	550	1 157	5 248
5	Morsano al Tagliamento.....	2 746	3 977	400	14 082	712	19 171	2 381	1 840	1 942	8 256
6	Pravissdomini.....	1 731	8	100	8 897	491	9 496	98	1 090	1 646	4 817
7	San Martino al Tagliamento.....	1 391	307	300	7 715	540	8 862	280	450	1 017	3 669
8	San Vito al Tagliamento.....	8 859	18 240	6 964	20 923	10 161	60	56 351	8 079	3 230	9 388	19 943
9	Sesto al Reghena.....	3 960	438	1 000	16 166	1 510	50	19 464	1 298	3 250	2 711	11 027
10	Valvasone.....	1 609	847	1 300	6 043	1 621	9 811	460	800	1 386	4 018
	TOTALE.....	20 140	31 118	14 714	112 407	20 181	181	182 204	17 278	16 539	26 503	74 863
Distretto di Spilimbergo.												
1	Castelnovo del Friuli.....	2 844	1 124	100	10 465	830	841	13 360	1 185	435	1 595	7 017
2	Clauzetto.....	2 141	1 453	306	10 374	1 385	13 518	3 044	745	1 651	2 465
3	Forcaria.....	2 987	4 550	320	6 219	2 464	2 300	15 853	2 011	2 639	4 706	4 706
4	Meduno.....	3 086	6 653	700	16 870	7 956	810	32 989	3 710	1 640	3 360	18 372
5	Pinzano al Tagliamento.....	2 407	19	255	9 876	2 001	12 151	210	1 270	2 251	4 611
6	San Giorgio della Richinvelda.....	3 128	1 194	500	17 037	2 160	4 850	25 741	1 380	2 939	3 374	4 802
7	Sequals.....	2 582	1 798	400	13 927	7 272	700	24 097	862	1 513	3 185	9 931
8	Spilimbergo.....	5 018	991	5 000	27 500	5 472	4 325	43 488	1 521	2 727	5 293	21 756
9	Tramonti di Sopra.....	1 622	3 237	141	8 040	3 730	3 265	18 403	6 642	872	1 241	5 345
10	Tramonti di Sotto.....	2 552	1 680	130	7 261	3 453	5 886	18 410	1 750	760	1 826	4 285
11	Travesio.....	1 405	577	263	3 955	659	215	5 669	688	512	1 040	3 145
12	Vito d'Asio.....	2 945	1 484	550	12 455	1 581	16 070	4 554	1 173	2 617	5 370
	TOTALE.....	32 987	24 760	8 605	143 979	38 953	23 392	239 749	27 557	15 386	30 072	89 808

Numero d'ordine	COMUNI	Popolazione presente al 31 dicembre 1881	ENTRATE EFFETTIVE						MOVIMENTO di capitali		DIFFERENZA del residuo		PARTITE di giro e contabilità speciall	TOTALE generale delle entrate uguale a quello delle spese	Numero d'ordine	
			OBBLIGATORIE STRAORDINARIE				FACOLTATIVE		della ENTRATA	della SPESA	Attiva	Passiva				
			Opere pubbliche	Istruzione pubblica	Altre spese	TOTALE	Opere pubbliche	Istruzione pubblica								Altre spese
9	San Daniele del Friuli.....	5 615	8 860	2 856	1 010	5 033	32 018	6 000	187	18 393	110 898	9	
10	Sant'Odorico.....	1 423	2 748	154	2 771	20	27 977	789	589	29 355	10	
11	San Vito di Fagogna.....	1 282	1 000	340	55	165	7 186	362	7 548	11	
	TOTALE.....	31 013	34 503	3 286	27 618	1 633	1 065	15 365	358 737	9 101	5 823	31 745	187	37 799	102 756	
Dist. S. Pietro al Natisone.																
1	Drenchia.....	1 112	2 640	1 307	7 900	2 211	350	8 250	1
2	Grimacco.....	1 315	500	2 238	2 250	30	15	8 772	727	687	9 459	2
3	Redda.....	1 133	1 833	771	50	500	9 103	1 234	10 337	3
4	San Leonardo.....	2 164	7 726	1 396	60	1 225	17 505	1 067	1 752	19 257	4
5	San Pietro al Natisone.....	2 972	9 985	100	761	250	555	2 081	27 259	1 000	498	5 921	34 180	5
6	Savogna.....	1 871	6 267	1 403	20	57	14 061	554	898	14 959	6
7	Stregna.....	1 591	7 500	517	10	7 081	81	735	7 816	7
8	Tarcetta.....	1 778	7 500	308	13 924	1 025	11 949	8
	TOTALE.....	14 230	36 451	5 292	8 703	250	715	3 918	105 605	1 000	8 138	12 602	110 207	
Dist. S. Vito al Tagliamento.																
1	Arzene.....	1 347	955	180	396	8 369	1 000	379	9 748	1
2	Casarsa della Dellia.....	3 226	631	640	662	150	7 535	20 199	1 417	1 086	21 285	2
3	Chions.....	2 594	1 000	250	386	18 386	3 144	1 013	22 513	3
4	Cordovado.....	1 706	250	273	255	742	9 458	591	10 049	4
5	Morsano al Tagliamento.....	2 746	3 402	803	350	2 132	21 106	1 935	784	21 890	5
6	Pravissdomini.....	1 731	1 849	2 647	1 220	270	780	14 417	4 921	553	11 970	6
7	San Martino al Tagliamento.....	1 391	1 282	737	2 387	220	1 210	11 252	2 000	120	510	438	11 810	7
8	San Vito al Tagliamento.....	8 859	3 121	50	4 141	1 221	9 199	58 372	1 487	1 466	2 000	3 666	63 504	8
9	Sesto al Reghena.....	3 960	891	287	19 461	3 194	22 658	9
10	Valvasone.....	1 609	510	185	264	9 973	241	403	584	10 798	10
	TOTALE.....	20 140	10 535	2 697	11 170	3 040	3 081	25 281	190 966	3 487	5 971	11 216	12 288	209 255	
Distretto di Spilimbergo.																
1	Castelnovo del Friuli.....	2 844	640	1 494	710	100	354	13 530	170	879	14 409	1
2	Clauzetto.....	2 141	172	1 000	794	121	3 656	13 618	3 634	4 385	861	1 362	19 395	2
3	Forcaria.....	2 987	5 159	4 237	55	45	19 652	500	1 634	4 933	713	21 999	3
4	Meduno.....	3 086	1 191	500	3 091	134	991	30 989	1 000	3 000	12 466	46 455	4
5	Pinzano al Tagliamento.....	2 407	926	630	1 741	220	400	12 259	108	945	13 204	5
6	San Giorgio della Richinvelda.....	3 128	1 500	2 489	656	250	2 500	19 890	1 000	4 851	1 540	27 281	6
7	Sequals.....	2 582	4 600	320	1 188	317	270	4 411	26 547	50	2 560	681	27 278	7
8	Spilimbergo.....	5 018	4 715	100	5 048	200	500	141	42 041	522	925	19 035	62 523	8
9	Tramonti di Sopra.....	1 622	6 362	656	1 400	44	1 370	23 932	2 416	500	3 613	791	25 223	9
10	Tramonti di Sotto.....	2 552	6 562	600	140	3 068	18 991	710	100	29	524	19 644	10
11	Travesio.....	1 405	350	1 623	7 361	1 692	481	7 842	11

Udine

TAV. I. — Bilanci dei comuni per l'anno

1884 riassunti per titoli principali.

Udine

Numero d'ordine	COMUNI	Popolazione presente al 31 dicembre 1881	ENTRATE EFFETTIVE					SPESSE				EFFETTIVE						MOVIMENTO di capitali		DIFFERENZA dei residui		PARTITE di giro o contabilità speciali	TOTALE generale delle entrate a quello delle spese	Numero d'ordine		
			ORDINARIE				STRAORDINARIE	TOTALE	OBBLIGATORIE ORDINARIE				OBBLIGATORIE STRAORDINARIE			FACOLTATIVE			TOTALE	della ENTRATA	della SPESA				Attiva	Passiva
			Rendite patrimoniali	Dazio di consumo comunale	Sovrintendenza sui terr. e sui fabbricati	Altre entrate			Oneri patrimoniali	Opere pubbliche	Istruzione pubblica	Altre spese	Opere pubbliche	Istruzione pubblica	Altre spese	Opere pubbliche	Istruzione pubblica	Altre spese								
Distretto di Tarcento.																										
1	Cassacco	2 006	261	7 930	9 146	106	17 443	210	1 101	1 805	13 249	2 460	210	130	19 165	1 722	328	19 493	1
2	Ciserlis	3 208	1 298	1 000	13 765	3 170	300	19 533	2 046	2 515	2 252	4 295	14 300	100	2 350	300	1 950	30 018	20 192	11 286	1 609	830	42 184	2
3	Lusevera	2 252	144	160	2 743	2 174	1 521	6 715	870	1 600	1 790	4 537	40	2 769	30	270	160	12 366	5 621	215	12 581	3
4	Magnano in Riviera	2 039	1 030	530	4 550	850	80	7 040	202	690	1 967	3 502	808	90	360	7 619	579	2 972	10 591	4
5	Nimis	4 354	1 661	2 600	10 328	2 749	17 311	1 175	1 575	1 881	5 409	3 909	1 261	100	831	16 141	1 200	5 316	22 687	5
6	Platischis	2 739	300	11 102	2 822	7 114	21 368	3 048	300	1 858	3 701	10 281	3 550	650	23 368	2 000	2 000	2 000	2 043	27 411	6
7	Segnacco	1 545	861	300	4 702	941	6 810	253	700	1 426	3 986	409	300	70	820	7 961	219	1 373	1 493	9 676	7
8	Tarcento	3 731	5 433	5 150	17 038	7 929	1 000	36 850	5 567	2 250	6 595	10 941	3 950	733	2 792	360	3 300	36 188	20	2 390	2 008	13 390	52 268	8
9	Treppo grande	1 968	748	600	7 427	9 102	17 877	561	1 300	1 674	11 454	2 100	1 249	75	32	18 445	568	634	19 079	9
10	Tricesimo	3 836	3 421	1 800	15 866	20 531	41 618	1 768	2 000	4 179	24 002	5 000	5 722	300	42 971	1 000	2 353	5 595	49 566	10
	TOTALE	27 678	14 602	13 001	95 151	59 417	10 154	192 625	15 700	14 031	25 427	85 016	42 000	873	21 120	330	1 605	8 383	211 575	22 212	18 095	17 833	32 846	265 516	
Distretto di Tolmezzo.																										
1	Amaro	998	1 211	350	4 301	2 262	55	8 179	2 341	284	988	2 961	400	581	150	7 705	845	1 796	477	28	9 529	1
2	Arta	2 467	5 335	600	1 830	190	300	8 255	2 923	1 016	3 116	6 073	1 500	4 059	1 100	100	927	20 814	7 200	5 359	1 791	22 605	2
3	Cavazzo Carnico	1 573	1 415	260	7 622	6 551	15 848	3 171	593	2 116	8 521	1 811	1 598	133	17 943	200	1 895	6 752	24 695	3
4	Cercivento	983	628	804	811	150	2 393	2 440	561	1 081	2 617	1 435	994	68	853	10 052	10 659	8 000	868	13 920	4
5	Comegliano	1 542	491	350	9 002	5 121	2 183	17 150	1 479	1 761	3 302	8 539	3 956	1 625	20 662	3 512	264	20 926	5
6	Forn Avoltri	1 086	59 408	601	892	4 060	61 961	3 557	1 735	2 389	19 306	8 000	90	7 046	100	650	11 633	54 396	17 380	58 495	30 550	220	113 111	6
7	Lauco	2 304	5 500	100	5 276	10 784	200	21 860	2 527	2 748	14 297	300	1 418	21 290	545	1 115	674	23 079	7
8	Ligosullo	493	3 218	48	14	15	3 355	1 939	320	1 323	3 670	850	24 697	112	513	33 454	30 099	802	34 256	8
9	Ovaro	2 782	4 553	800	8 522	4 977	6 216	25 068	2 760	2 228	3 122	5 270	2 856	24	2 446	30	3 153	21 889	412	1 294	2 297	351	25 831	9
10	Paluzza	3 001	1 628	1 652	8 373	11 998	6 626	30 277	6 145	1 320	3 533	15 188	12 094	1 523	260	83	40 116	7 090	2 789	3 151	43 297	10
11	Paularo	2 261	4 106	8 589	12 695	4 109	1 290	2 124	8 227	13 661	60	3 340	600	308	33 719	30 957	12 000	2 067	8 327	54 046	11
12	Prato Carnico	2 107	1 719	600	7 730	2 833	22 489	35 371	4 521	1 600	2 759	4 691	59 341	30	1 691	340	2 220	77 196	42 357	1 800	1 268	809	79 835	12
13	Ravascletto	1 161	2 423	10 551	1 068	14 042	1 513	720	1 954	16 643	262	6 646	483	1 729	29 950	14 728	1 180	6 425	36 375	13
14	Rigolato	1 696	33 335	68	6 813	40 236	1 673	1 913	1 972	5 304	5 300	400	16 315	550	33 327	6 909	17	40 253	14
15	Sutrio	1 264	12 342	13 180	25 522	3 078	721	1 709	16 590	2 000	19 808	200	4 224	42 328	14 525	2 281	796	43 124	15
16	Tolmezzo	1 316	3 582	6 150	23 900	15 175	250	49 057	9 256	2 730	5 640	19 332	3 000	1 553	130	41 641	5 184	2 232	10 209	59 266	16
17	Treppo Carnico	1 215	7 104	116	542	213	4 697	12 672	1 986	220	2 471	5 867	13 128	2 110	1 000	290	27 072	15 005	605	870	28 547	17
18	Verzegnis	1 521	3 700	150	4 313	2 197	10 360	2 499	1 000	1 021	5 212	500	2 279	50	12 561	980	200	1 421	293	13 054	18
19	Villa Santina	997	1 061	550	5 010	3 677	550	10 848	2 561	200	1 734	3 914	1 836	383	70	410	11 098	250	1 043	12 141	19
20	Zuglio	1 074	7 607	650	2 732	2 004	12 993	3 902	1 551	1 712	4 851	1 506	130	100	13 752	759	265	14 017	20
	TOTALE	35 144	160 410	12 370	90 062	93 499	61 246	121 142	64 381	19 995	45 263	171 636	136 813	604	97 949	2 800	3 076	28 478	570 995	197 493	85 189	49 287	11 438	41 045	711 967	
Distretto di Udine.																										
1	Camporomano	2 260	254	900	10 685	1 162	20	13 021	183	4 108	1 690	5 210	20	1 320	90	400	13 021	731	13 752	1
2	Feletto Umberto	2 030	57	750	5 312	4 423	10 542	532	700	1 680	3 189	20	866	71	724	7 762	2 780	716	11 258	2
3	Lestizza	4 018	3 738	700	12 312	24 268	1 595	42 613	1 088	2 040	2 630	29 908	9 546	7 692	500	1 600	48 002	3 526	8 915	1 045	52 573	3
4	Mortiguacco	3 384	992	1 000	10 516	15 286	10	27 804	451	4 232	3 231	17 856	1 300	1 149	1 430	390	1 335	31 376	3 572	1 117	32 493	4
5	Mortetto di Tomba	2 905	1 308	800	16 066	22 078	4 939	45 191	8 551	1 100	2 583	24 692	3 300	705	170	2 401	43 502	3 225	1 538	2 777	49 504	5
6	Mortegliano	4 049	307	2 250	23 841	4 286	350	31 034	260	3 140	4 045	11 567	1 155	5 102	400	580	400	26 639	4 395	1 239	32 273	6
7	Pagnacco	2 033	1 004	800	9 456	11 961	80	23 301	790	1 540	1 815	14 574	1 836	20	420	160	2 619	23 772	471	774	24 546	7
8	Pasian di Prato	2 067	2 797	700	8 399	12 523	24 419	2 739	3 060	2 417	15 453	500	57	200	24 419	433	24 852	8
9	Pasian Schiavonesco	4 029	1 880	1 200	16 815	3 355	23 250	441	3 868	4 310	7 477	2 185	170	911	450	8 041	22 848	5 000	5 402	978	29 226	9

Udine

TAV. I. - Bilanci dei comuni per l'anno 1884 riassunti per titoli principali.

Venezia

Numero d'ordine	COMUNI	Popolazione presente al 31 dicembre 1881	ENTRATE EFFETTIVE					SPESA EFFETTIVE				MOVIMENTO di capitali			DIFFERENZA del residuo		PARTITE di giro e contabilità speciall	TOTALE generale delle entrate uguali a quello delle spese	Numero d'ordine								
			ORDINARIE				STRAORDINARIE	TOTALE	OBLIGATORIE ORDINARIE				OBLIGATORIE STRAORDINARIE			FACOLTATIVE				TOTALE	della ENTRATA	della SPESA	Attiva	Passiva			
			Rendite patrimoniali	Dazio di consumo comunale	Sovrimposta sul terr. e sui fabbricati	Altre entrate			Oneri patrimoniali	Opere pubbliche	Istruzione pubblica	Altre spese	Opere pubbliche	Istruzione pubblica	Altre spese										Opere pubbliche	Istruzione pubblica	Altre spese
10	Pavia di Udine.....	4 151	495	1 800	26 062	3 882	20	32 259	530	9 173	5 577	16 276	100	1 050	100	330	2 900	30 036	2 223	3 350	35 609	10
11	Pozzuolo del Friuli.....	3 391	2 544	1 200	13 971	3 269	50	21 031	1 000	4 847	3 368	6 778	1 209	400	4 699	25 290	4 262	1 414	26 710	11
12	Pradamano.....	1 579	756	800	7 905	907	10 358	502	2 992	993	3 739	678	408	1 345	11 272	145	1 059	744	19 161	12
13	Reana del Rojale.....	3 188	1 859	1 150	13 821	1 470	18 300	1 364	1 869	2 558	8 291	2 237	100	1 224	20 679	200	2 179	2 866	23 545	13
14	Tavagnacco.....	1 505	648	635	6 776	8 871	16 930	230	1 233	1 367	12 029	789	250	732	16 930	624	17 554	14
15	Udine.....	32 020	41 520	323 095	184 676	130 017	8 909	688 238	131 751	63 233	53 852	206 041	58 803	17 900	45 065	64 512	650 150	28 800	66 879	490 706	1 207 744	15
	TOTALE.....	72 615	60 159	337 780	366 603	247 788	15 964	1 028 294	150 405	107 130	92 094	370 058	34 906	708	83 431	19 830	49 021	88 130	995 713	31 000	88 575	21 991	509 514	1 593 802		

Riepilogo per distretti.

8	Ampezzo.....	10 956	66 568	620	11 461	22 743	2 801	104 193	18 722	4 698	12 978	38 348	13 747	220	29 472	30 115	2 257	13 569	104 120	30 100	26 890	50 726	8 106	199 125	8
14	Cividale del Friuli.....	38 637	27 473	36 128	170 281	63 819	23 005	320 706	28 901	28 817	41 017	118 000	40 226	16 766	45 257	6 000	7 322	15 777	348 083	25 945	12 076	17 933	3 525	69 850	431 134	14
7	Codroipo.....	22 496	18 805	10 701	80 601	17 995	10 391	147 583	16 157	9 560	19 691	53 414	7 631	10 066	9 763	7 082	1 725	17 714	152 808	8 207	8 962	6 026	136	33 745	195 651	7
8	Gemona.....	28 886	41 206	15 720	55 603	17 825	5 705	136 059	16 881	8 034	26 969	54 302	13 314	2 760	16 779	2 912	4 199	145 280	41 571	41 091	7 552	1 841	10 321	198 509	8
8	Latisana.....	17 573	66 641	10 302	53 480	11 328	21 808	163 559	10 273	16 721	16 512	66 985	74 469	500	13 268	710	1 265	16 816	220 519	50 000	5 730	6 090	31 175	257 421	8
11	Mantova.....	21 573	51 675	6 588	74 760	26 458	26 552	186 033	14 907	9 427	22 518	73 405	58 304	940	18 978	290	1 820	9 888	210 477	1 500	8 515	31 459	10 611	229 636	11
7	Moggio Udinese.....	12 938	48 428	2 150	9 708	28 783	5 556	94 631	21 785	3 127	12 543	68 890	10 178	30	14 737	8 100	780	7 005	147 235	43 284	18 313	27 850	187	4 610	170 405	7
11	Palmanova.....	25 671	55 102	21 300	106 636	29 883	3 227	216 148	17 503	21 132	26 201	86 151	6 257	550	17 616	4 072	4 506	31 340	218 421	6 476	32 760	28 560	46 682	297 866	11
14	Pordenone.....	59 821	77 379	31 804	285 228	72 772	40 219	507 102	46 359	41 759	56 377	167 252	75 438	2 020	47 276	9 052	20 351	58 051	527 848	32 760	27 855	15 511	80 902	636 605	14
5	Sacile.....	20 309	37 633	11 350	87 418	13 876	2 677	152 954	8 120	12 449	23 716	45 138	15 441	70	7 210	2 231	4 170	27 872	146 720	7 583	19 878	8 391	2 330	10 958	179 886	5
11	San Daniele del Friuli.....	31 013	18 573	16 742	132 431	155 581	775	324 108	9 512	22 826	33 578	208 421	34 503	3 286	27 648	1 633	1 965	15 365	358 737	9 194	5 823	31 715	187	37 709	402 756	11
8	San Pietro al Natissone.....	14 230	25 615	4 365	15 453	19 376	33 658	98 467	4 028	1 049	13 107	29 092	36 451	5 292	8 793	250	715	3 918	105 605	1 000	8 138	12 602	119 207	8
10	San Vito al Tagliamento.....	20 149	34 418	14 714	112 467	20 481	181	182 264	17 278	16 539	26 593	74 863	10 535	2 697	11 170	3 049	3 081	25 281	199 099	3 487	5 971	11 210	12 288	209 255	10
12	Spilimbergo.....	32 687	24 760	8 665	143 979	38 053	23 392	239 740	27 557	15 386	30 072	89 808	33 827	4 700	23 482	1 413	1 646	17 371	245 262	8 589	12 005	11 737	5 805	40 532	303 604	12
10	Tarcento.....	27 678	14 602	13 001	95 451	59 417	10 154	192 625	15 700	14 031	25 427	85 016	42 000	873	21 120	330	1 695	8 383	244 575	22 212	18 095	17 883	32 846	265 516	10
20	Tolmezzo.....	35 141	160 419	12 376	90 002	93 499	64 246	121 142	64 381	19 995	45 263	171 696	136 813	604	97 949	2 800	3 076	28 478	579 905	107 493	85 189	49 287	11 438	41 945	711 997	20
15	Udine.....	72 615	60 159	337 780	366 603	247 788	15 964	1 028 294	150 405	107 130	92 094	370 058	34 906	708	83 431	19 830	49 021	88 130	995 713	31 000	88 575	21 991	509 514	1 593 802	15	
179	Totale della provincia.....	501 745	829 546	554 312	1 501 165	940 580	290 314	4 515 917	488 469	361 680	524 656	1 890 779	644 040	52 982	493 864	96 980	110 737	389 230	4 963 397	537 491	419 637	355 378	25 752	996 562	6 405 348	179

PROVINCIA DI VENEZIA.

Distretto di Chioggia.		17 220	12 100	19 500	120 560	18 312	11 649	175 121	9 492	30 948	17 763	50 778	12 694	400	7 848	6 518	28 620	165 061	9 736	324	48 155	223 576	1	
2	Chioggia.....	28 015	19 440	20 000	111 061	36 663	3 600	190 764	9 341	27 749	17 854	63 316	4 503	150	6 621	11 337	26 975	166 816	25 598	1 590	34 000	226 351	2
3	Cona.....	3 922	350	850	33 005	1 092	35 297	1 370	5 975	4 083	11 809	5 727	2 000	500	3 842	35 297	1 689	36 988	3
4	Pellestrina.....	5 595	327	3 500	29 863	2 321	720	36 231	1 249	2 094	4 979	18 278	4 796	100	3 300	250	460	1 826	37 331	600	500	1 784	39 115	4
	TOTALE.....	54 752	32 217	36 850	293 989	58 388	15 969	437 413	21 452	66 766	44 679	143 172	27 719	650	19 769	250	18 815	61 203	491 535	600	35 244	2 090	324	85 928	526 031		
Distretto di Dolo.		1 517	311	262	20 746	1 468	22 790	742	6 081	1 527	6 003	2 498	5 021	600	395	23 417	753	126	1 236	24 779	1
2	Campolongo Maggiore.....	3 884	469	761	25 224	1 194	27 651	200	5 473	2 945	8 063	2 494	1 725	345	5 807	27 651	2 071	29 722	2
8	Camponogara.....	3 074	29	726	22 216	1 231	24 232	350	6 250	2 309	3 999	596	2 000	1 744	999	572	5 418	24 232	2 061	26 293	3
4	Dolo.....	6 331	416	9 249	64 492	11 252	100	85 509	2 266	15 063	18 713	29 927	5 657	200	5 936	450	3 620	19 756	87 588	19 075	106 668	4
5	Flessò d'Artico.....	1 799	419	10 462	1 080	100	12 061	298	854	2 459	4 747	809	618	500	1 760	12 045	308	292	1 216	13 569	5
6	Fossò.....	1 899	391	17 805	836	1 105	20 137	270	2 627	2 020	5 964	3 340	1 800	906	863	670	2 445	20 925	785	4 643	25 568	6

1884 riassunti per titoli principali.

Numero d'ordine	COMUNI	Popolazione presente al 31 dicembre 1881	ENTRATE EFFETTIVE						SPESSE				EFFETTIVE						MOVIMENTO di capitali		DIFFERENZA dei residui		PARTITE di giro e contabilità speciali	TOTALE generale delle entrate uguali a quello delle spese	Numero d'ordine	
			ORDINARIE				STRAORDINARIE	TOTALE	OBBLIGATORIE ORDINARIE				OBBLIGATORIE STRAORDINARIE			FACOLTATIVE			della ENTRATA	della SPESA	Attiva	Passiva				
			Rendite patrimoniali	Dazio di consumo comunale	Sovrimposta sui terr. e sui fabbricati	Altre entrate			Oneri patrimoniali	Opere pubbliche	Istruzione pubblica	Altre spese	Opere pubbliche	Istruzione pubblica	Altre spese	Opere pubbliche	Istruzione pubblica	Altre spese								TOTALE
7	Mira.....	9 532	3 024	6 443	82 390	12 239	150	104 246	22 434	15 165	16 740	22 594	7 353	2 600	50	13 455	100 391	13 395	9 540	13 144	126 930	7
8	Strà.....	2 436	15	1 346	16 848	1 328	19 537	136	2 491	3 425	6 014	384	1 093	100	450	3 444	17 537	2 000	3 127	22 664	8
9	Vigonovo.....	2 955	1 357	18 610	1 577	2 269	23 813	36	5 139	2 611	6 686	520	560	3 929	580	3 685	23 746	67	2 690	26 503	9
	TOTALE.....	33 427	4 267	20 957	278 823	32 205	3 724	339 970	26 732	59 093	47 749	86 216	23 651	4 000	20 203	6 341	7 387	56 160	337 532	753	15 896	12 699	49 263	402 691	
Distretto di Mestre.																										
1	Chirignago.....	2 707	7 215	900	19 489	1 527	400	29 531	781	3 370	2 748	8 621	531	3 890	470	3 668	21 079	415	5 037	1 162	30 693	1
2	Favaro Veneto.....	2 219	610	700	25 677	890	560	28 437	375	7 178	3 089	7 261	3 500	1 305	40	380	4 735	27 863	1 334	760	1 813	31 010	2
3	Marcon.....	1 308	275	13 888	442	105	14 710	5	2 478	2 318	6 574	255	20	660	230	2 170	14 710	1 259	15 969	3
4	Martellago.....	3 253	800	21 844	1 812	24 456	381	5 497	3 221	7 474	2 645	250	1 550	300	3 726	25 044	2 200	2 788	946	28 190	4
5	Mestre.....	9 999	5 185	25 000	68 434	17 596	350	116 565	1 696	17 566	17 562	37 584	13 114	3 060	4 169	3 250	23 540	121 541	4 976	28 959	150 500	5
6	Spinea.....	2 303	1 000	23 165	2 193	25	26 383	3	4 443	2 845	6 575	4 820	1 742	340	2 615	23 383	3 000	1 256	27 639	6
7	Zelarino.....	2 123	500	16 666	1 009	20	18 195	150	4 449	2 747	3 999	3 184	300	4 126	18 955	760	1 061	20 016	7
	TOTALE.....	23 912	13 010	29 175	189 163	25 469	1 460	258 277	3 391	44 981	31 530	78 088	24 865	270	15 391	4 209	5 270	41 580	255 575	6 949	9 284	5 037	36 456	304 017	
Distretto di Mirano.																										
1	Mirano.....	7 976	2 488	9 964	50 000	8 616	540	71 608	3 657	14 588	11 669	21 721	100	2 262	2 020	11 818	67 865	3 743	17 876	89 484	1
2	Noale.....	4 584	2 055	7 308	29 377	3 659	578	44 977	1 286	9 699	7 594	15 357	548	70	2 384	700	8 162	45 800	500	1 323	16 284	62 584	2
3	Pianiga.....	3 397	2 107	1 146	16 062	720	100	20 135	566	5 000	3 420	5 105	829	920	5 350	21 190	1 055	2 811	24 001	3
4	Salzano.....	3 331	12	2 831	24 294	1 391	608	29 136	11	4 944	5 207	8 412	805	100	3 580	967	5 644	29 670	534	5 958	35 628	4
5	Santa Maria di Sala.....	4 246	5	1 350	21 967	735	24 057	86	7 751	2 947	6 999	1 099	1 924	350	3 580	24 736	1 570	2 249	2 935	29 241	5
6	Scorzè.....	4 863	20	1 900	30 244	1 794	510	34 468	121	9 025	5 970	9 156	2 192	227	1 096	550	6 439	34 767	816	1 115	4 603	40 186	6
	TOTALE.....	28 397	6 687	24 499	171 944	18 915	2 336	224 381	5 727	51 007	36 807	66 750	4 644	497	12 075	5 507	41 014	224 028	6 629	6 276	50 467	281 124	
Dist. di Portogruaro.																										
1	Annone Veneto.....	2 561	700	13 564	714	14 978	107	3 000	2 134	3 176	70	3 267	425	5 550	18 729	3 751	2 845	21 574	1
2	Caorle.....	3 310	1 695	1 500	28 012	2 067	33 274	1 701	3 622	4 706	12 686	1 005	2 000	800	6 880	33 400	126	2 589	35 989	2
3	Cinto Caomaggiore.....	1 791	423	500	12 648	682	14 253	450	2 265	1 486	5 918	1 147	1 000	20	200	1 767	14 253	1 763	16 016	3
4	Concordia Sagittaria.....	2 943	6 668	500	13 261	1 847	22 276	1 523	6 907	3 042	7 592	300	1 000	40	3 078	23 482	250	1 456	2 072	25 801	4
5	Fossalta di Portogruaro.....	2 931	474	625	20 217	778	25	22 119	1 971	3 029	2 081	10 106	1 990	400	1 720	21 207	100	1 333	321	2 756	25 296	5
6	Gruaro.....	2 056	183	200	19 555	1 327	21 265	723	2 178	2 303	3 058	616	650	250	5 396	15 174	6 091	1 674	22 939	6
7	Portogruaro.....	9 396	9 933	9 600	73 942	11 089	662	105 226	12 339	14 524	15 634	34 616	3 800	9 603	1 500	5 140	6 687	103 813	2 000	617	21 432	127 275	7
8	Pramaggiore.....	2 229	115	350	9 798	1 160	300	11 723	135	1 350	1 874	5 292	550	220	1 743	11 161	559	1 321	13 044	8
9	San Michele al Tagliamento.....	5 012	487	1 300	21 395	3 086	190	26 398	453	3 770	4 208	9 705	700	2 600	941	4 644	27 023	1 375	2 000	3 803	32 201	9
10	Santo Stino di Livenza.....	4 325	11 531	800	16 064	3 663	32 058	3 197	4 733	4 945	13 996	240	3 692	360	3 094	33 257	25 100	25 000	1 099	3 521	61 778	10
11	Teglio Veneto.....	1 435	358	221	11 765	263	12 607	212	1 680	1 246	4 093	2 760	130	903	11 021	1 583	886	13 493	11
	TOTALE.....	37 989	31 867	16 296	240 221	26 676	1 117	316 177	22 813	47 058	43 659	110 238	7 808	70	29 022	1 520	8 906	41 462	312 556	25 200	32 100	9 370	6 091	44 662	395 409	
Dist. di S. Donà di Piave.																										
1	Cavazuccherina.....	3 512	309	1 569	38 470	5 601	45 949	2 811	12 834	3 096	14 376	300	500	1 800	4 416	1 060	4 736	45 949	2 733	48 682	1
2	Ceggia.....	2 453	484	769	21 532	2 088	86	24 959	411	4 000	2 861	8 397	5 811	150	2 838	340	2 701	27 509	2 550	2 232	29 741	2
3	Fossalta di Piave.....	2 375	2 237	16 591	2 260	160	21 248	952	2 313	1 781	7 358	593	1 200	300	4 288	18 785	2 463	13 494	34 742	3
4	Grisolera.....	2 274	223	500	22 692	2 450	25 865	521	10 294	3 133	7 577	1 537	1 050	1 980	26 102	237	1 793	27 895	4

Venezia

TAV. I. — Bilanci dei comuni per l'anno

1884 riassunti per titoli principali.

Verona

Numero d'ordine	COMUNI	Popolazione presente al 31 dicembre 1881	ENTRATE EFFETTIVE					SPESSE				
			ORDINARIE				STRAORDINARIE	OBBLIGATORIE ORDINARIE				
			Rendite patrimoniali	Dazio di consumo comunale	Sovrimposta sul terr. e sui fabbricati	Altre entrate		Oneri patrimoniali	Opere pubbliche	Istruzione pubblica	Altre spese	
5	Meolo.....	3 165	522	1 100	29 107	1 807	1 167	33 203	318	6 547	3 609	9 808
6	Musile.....	2 907	53	700	30 155	2 691	3 500	37 099	3 014	3 750	3 661	9 690
7	Noventa di Piave.....	3 698	770	4 401	21 800	3 565	1 197	31 733	1 737	3 980	4 907	11 262
8	San Donà di Piave.....	8 502	3 730	6 454	91 670	10 573	9 600	122 027	2 968	14 300	11 359	32 233
9	San Michele del Quarto.....	1 638	368	1 201	18 935	901	21 403	1 139	1 420	1 763	10 686
10	Torre di Mosto.....	2 070	545	812	16 092	2 595	20 044	327	4 187	2 536	7 963
	TOTALE.....	32 594	7 004	19 743	307 044	34 031	15 710	383 532	14 198	63 625	38 706	119 358
Distretto di Venezia.												
1	Burano.....	6 828	3 223	5 781	44 897	5 372	180	59 453	805	4 750	6 847	17 256
2	Murano.....	3 999	4 591	48 000	6 576	1 050	85	60 302	2 160	8 282	6 817	21 513
3	Venezia.....	134 810	24 514	2 245 000	820 381	525 695	24 467	3 640 057	507 260	349 815	251 373	1 057 700
	TOTALE.....	145 637	32 328	2 298 781	871 854	532 117	24 732	3 759 812	510 225	362 847	265 037	1 096 469

Numero d'ordine	EFFETTIVE							MOVIMENTO di capitali		DIFFERENZA dei residui		PARTITE di giro e contabilità speciali	TOTALE generale delle entrate uguale a quello delle spese	Numero d'ordine
	OBBLIGATORIE STRAORDINARIE			FACOLTATIVE				della ENTRATA	della SPESA	Attiva	Passiva			
	Opere pubbliche	Istruzione pubblica	Altre spese	Opere pubbliche	Istruzione pubblica	Altre spese	TOTALE							
	859	3 113	1 050	7 899	33 203	2 774	35 977	5
	2 486	1 490	408	3 000	27 499	9 600	1 695	38 794	6
	530	1 690	2 146	550	2 207	29 009	2 724	5 210	36 943	7
	22 335	150	9 465	1 800	10 109	104 725	17 302	21 997	144 024	8
	1 087	690	1 720	2 400	20 905	500	1 645	23 050	9
	2 702	2 161	460	2 130	22 468	2 424	2 255	24 723	10
	36 703	800	25 984	6 562	8 758	41 460	356 154	32 589	5 211	55 828	444 571	
	1 200	1 689	7 653	1 451	500	18 956	61 109	500	2 156	9 526	71 135	1
	20 600	4 971	1 730	13 775	79 848	1 750	21 296	41 452	123 050	2
	59 000	8 100	260 700	96 238	178 563	624 786	3 393 535	2 300	262 832	14 010	1 577 463	5 233 830	3
	80 800	9 789	273 326	97 689	180 793	657 517	3 534 492	2 300	265 082	37 462	1 628 441	5 428 015	

Riepilogo per

distretti.

4	Chioggia.....	54 752	32 217	36 850	293 989	58 388	15 969	437 413	21 452	66 766	44 679	143 172
9	Dolo.....	33 427	4 267	20 957	278 823	32 205	3 724	339 976	26 732	59 093	47 749	86 211
7	Mestre.....	23 912	13 010	29 175	189 163	25 469	1 460	258 277	3 391	44 981	34 530	78 088
6	Mirano.....	28 307	6 637	24 499	171 944	18 915	2 336	224 381	5 727	51 007	36 807	66 750
11	Portogruaro.....	37 989	31 867	16 296	240 221	26 676	1 117	316 177	22 813	47 058	43 659	110 238
10	San Donà di Piave.....	32 591	7 004	19 743	307 044	31 031	15 710	383 532	14 198	63 625	38 706	119 358
3	Venezia.....	145 637	32 328	2 298 781	871 854	532 117	24 732	3 759 812	510 225	362 847	265 037	1 096 469
50	Totale della provincia.....	356 708	127 380	2 446 301	2 353 038	727 801	65 048	5 719 568	604 538	695 377	511 167	1 700 291

	27 719	650	19 769	250	18 815	61 263	401 535	600	35 244	2 090	324	85 928	526 031	4
	23 651	4 000	20 203	6 311	7 387	56 160	337 532	753	15 896	12 629	49 263	402 691	9
	24 865	270	15 391	4 209	5 270	44 580	255 575	6 949	9 284	5 037	35 456	304 017	7
	4 614	497	12 075	5 507	41 014	224 028	6 629	6 276	50 467	281 124	6
	7 808	70	29 022	1 520	8 906	41 463	312 556	25 200	32 100	9 370	6 091	44 662	395 409	11
	36 703	800	25 984	6 562	8 758	41 460	356 154	32 589	5 211	55 828	444 571	10
	80 800	9 789	273 326	97 689	180 793	657 517	3 534 492	2 300	265 082	37 462	1 628 441	5 428 015	3
	206 190	16 076	395 770	116 571	235 436	943 456	5 424 872	28 853	394 489	82 392	11 452	1 951 045	7 781 853	50

PROVINCIA

DI VERONA.

Distretto di Bardolino.												
1	Bardolino.....	2 554	2 207	1 900	15 110	3 170	1 445	23 832	912	2 314	4 391	8 538
2	Castelletto di Brenzone.....	1 968	7 470	630	10 847	2 286	478	21 771	4 689	680	2 668	4 447
3	Castelnuovo di Verona.....	3 752	3 060	1 759	15 907	3 693	488	24 307	931	2 871	4 285	10 584
4	Garda.....	1 504	843	1 664	4 909	3 622	11 038	305	1 086	1 421	5 155
5	Lazise.....	2 991	4 317	1 000	18 423	1 678	25 418	1 951	2 692	2 932	7 703
6	Malcesine.....	2 128	18 429	1 715	6 749	1 604	783	29 280	9 314	1 465	2 978	12 019
7	Peschiera sul Lago di Garda.....	2 834	1 653	7 781	13 586	3 896	419	27 335	3 351	2 204	2 656	10 552
8	Torri del Benaco.....	1 239	1 824	230	6 615	3 518	1 188	13 375	1 452	730	1 052	3 024
	TOTALE.....	18 970	39 803	16 739	91 546	23 467	4 801	176 356	22 935	14 012	22 383	62 024
Dist. di Caprino Veronese												
1	Alì.....	875	738	93	5 852	389	18	7 090	183	768	913	2 394
2	Belluno Veronese.....	583	1 827	35	4 248	473	43	6 626	820	485	1 024	3 500
3	Brentino.....	599	366	50	5 801	796	1	7 014	305	714	1 131	3 434
4	Caprino Veronese.....	5 918	16 057	2 299	34 241	5 920	2 335	60 852	9 543	4 577	7 224	17 686
5	Castione Veronese.....	795	1 358	50	5 745	741	7 894	208	824	1 128	4 784

	200	697	1 740	200	1 096	3 744	23 832	8 740	92 572	1
	5 106	1 923	1 000	489	4 959	25 961	5 190	1 000	1 923	28 884	2
	100	1 356	580	3 600	24 307	4 476	28 783	3
	500	958	305	2 131	11 864	826	1 616	13 480	4
	1 550	1 000	560	7 030	25 418	4 431	29 849	5
	1 382	1 850	472	245	29 755	592	1 067	3 494	33 341	6
	2 957	500	1 987	24 207	3 128	8 729	36 064	7
	2 600	615	586	3 916	13 375	1 500	1 500	1 681	16 556	8
	9 188	797	12 949	2 200	4 588	27 615	178 719	6 690	6 220	1 893	35 090	220 029	
	650	800	85	1 797	7 590	500	860	8 450	1
	250	550	70	731	7 430	500	1 304	747	8 677	2
	550	235	795	7 164	150	715	7 879	3
	3 000	4 507	500	4 200	5 255	56 492	4 360	11 634	72 506	4
	641	54	430	8 066	172	879	8 945	5

Verona

TAV. I. -- Bilanci dei comuni per l'anno

1884 riassunti per titoli principali.

Verona

Numero d'ordine	COMUNI	Popolazione presente al 31 dicembre 1881	ENTRATE EFFETTIVE					SPESE				EFFETTIVE						MOVIMENTO di capitali		DIFFERENZA dei residui		PARTITE di giro o contabilità speciali	TOTALE generale delle entrate uguale a quello delle spese	Numero d'ordine		
			ORDINARIE				STRAORDINARIE	TOTALE	OBBLIGATORIE ORDINARIE				OBBLIGATORIE STRAORDINARIE			FACOLTATIVE			TOTALE	della ENTRATA	della SPESA				Attiva	Passiva
			Rendite patrimoniali	Dazio di consumo comunale	Sovrimposta sul terr. e sui fabbricati	Altre entrate			Oneri patrimoniali	Opere pubbliche	Istruzione pubblica	Altre spese	Opere pubbliche	Istruzione pubblica	Altre spese	Opere pubbliche	Istruzione pubblica	Altre spese								
6	Cavajon Veronese	1 364	1 179	70	7 692	599	45	9 585	816	1 088	1 214	8 489	50	1 000	500	210	2 588	10 985	400	1 800	1 465	13 850	6
7	Costermano	850	336	138	5 630	436	17	6 557	26	854	941	4 001	600	617	155	663	7 857	1 300	569	8 426	7
8	Ferrara di Montebaldo	436	11 334	25	8 963	833	86	16 241	3 952	1 056	1 246	8 658	130	2 236	336	3 612	16 241	1 392	17 633	8	
9	Rivoli Veronese	1 160	1 725	216	8 732	548	11 221	788	1 355	1 366	4 012	1 100	2 687	90	949	12 377	268	1 424	1 212	13 857	9
10	San Zeno di Montagna	732	1 771	82	5 616	1 709	25	9 233	455	760	1 413	5 358	300	675	165	656	9 782	549	1 279	11 061	10
	TOTALE	13 312	30 691	3 058	87 556	12 441	2 570	142 313	17 126	12 481	17 600	52 338	4 400	1 700	14 263	1 000	5 600	17 476	143 984	5 528	7 190	20 772	170 284	
Distr. di Cologna Veneta.																										
1	Albaredo d'Adige	4 612	413	1 000	35 102	3 729	7 003	47 211	2 299	5 820	5 053	18 983	13 088	617	3 511	900	4 163	49 434	2 628	1 000	562	1 920	52 354	1
2	Cologna Veneta	7 891	5 267	7 500	79 000	9 333	700	99 820	8 059	16 083	14 300	31 017	8 961	4 500	8 182	26 351	5 230	13 190	135 826	31 000	5 891	10 897	8 700	150 417	2
3	Casen	3 895	53	600	16 112	1 535	1 775	20 405	31	5 763	3 985	8 508	2 045	3 616	1 220	2 802	27 965	7 560	925	28 890	3
4	Pressana	2 816	611	500	29 887	1 655	580	24 263	170	5 985	4 030	6 418	1 871	1 150	600	4 039	24 263	1 378	25 641	4
5	Roveredo di Guà	1 664	270	200	13 243	346	248	11 267	302	4 116	1 746	6 052	548	242	1 345	14 351	81	587	14 938	5
6	Zimella	3 162	343	1 000	26 014	828	1 487	29 672	1 161	5 953	3 812	8 629	241	100	3 344	1 000	734	1 983	27 017	4 655	2 000	831	32 508	6
	TOTALE	23 860	4 987	10 800	160 618	17 449	11 790	235 671	12 022	43 720	32 926	74 602	24 335	5 217	21 022	28 504	8 986	27 522	278 856	33 628	11 516	21 103	14 311	304 743	
Dist. d'Isola della Scala.																										
1	Bivolone	4 447	10 920	1 298	25 271	5 838	620	41 947	3 252	5 900	4 600	16 876	4 717	500	3 695	1 226	4 181	41 947	7 019	51 966	1
2	Erbe	1 757	5 173	360	11 442	1 411	18 086	552	3 915	1 959	4 916	390	1 782	400	4 390	18 194	108	816	19 040	2
3	Isola della Scala	6 005	2 683	3 998	68 146	9 182	3 429	87 438	1 998	11 552	9 224	23 201	4 000	14 910	9 014	2 820	13 956	90 705	3 267	12 637	103 342	3
4	Isola Rizza	2 253	323	200	15 080	1 532	426	17 561	136	4 881	2 459	8 018	1 000	301	2 891	19 689	2 128	3 128	22 817	4
5	Nogara	4 566	180	935	32 480	5 198	38 793	205	6 960	5 832	14 857	3 819	500	2 015	4 605	38 793	6 116	44 909	5
6	Oppiano	3 187	85	650	32 353	3 770	548	37 406	310	5 950	3 696	11 600	2 765	1 900	500	209	750	5 079	32 750	2 667	1 989	3 718	41 124	6
7	Palù	650	20	16 604	704	17 325	641	3 040	1 200	6 645	100	2 666	200	300	1 433	16 225	1 209	100	1 702	19 127	7
8	Ronco all'Adige	4 427	1 473	1 100	39 308	1 892	7 296	51 069	3 540	8 594	5 719	12 282	2 767	493	4 389	1 600	2 000	8 444	49 685	3 497	2 113	5 862	59 044	8
9	Salizole	2 900	441	100	21 621	2 677	10	24 899	920	6 450	4 904	11 635	3 277	600	1 740	3 787	31 182	208	1 485	1 726	32 908	10
10	Sorgà	2 876	331	250	27 633	1 272	29 489	57	6 290	3 796	11 635	3 277	600	1 740	3 787	31 182	1 523	1 993	23 697	11
11	Trevenzuolo	2 339	395	286	17 434	1 858	5	20 175	258	4 706	3 188	7 779	2 000	680	500	513	2 090	21 704	3 267	40 245	12
12	Vigasio	2 455	527	400	33 239	2 312	580	36 978	1 570	5 299	3 895	13 165	1 602	935	1 910	2 180	1 130	4 143	35 828	1 150	40 245	13
	TOTALE	37 862	22 721	9 597	341 308	37 610	12 831	424 106	13 409	73 539	50 472	138 819	11 851	10 135	39 458	14 824	14 205	58 418	425 130	208	9 425	12 239	1 989	59 131	486 675	
Distretto di Legnago.																										
1	Angarà	2 145	153	50	19 375	1 230	825	21 633	1 116	4 087	2 287	6 820	1 561	310	2 050	18 231	3 402	1 460	23 030	1
2	Bevilacqua	1 637	333	284	13 308	756	2 217	16 898	140	3 550	2 277	5 046	1 120	3 102	25	330	2 098	17 598	700	1 506	19 104	2
3	Bonaviglio	2 287	1 011	350	18 131	1 198	1 873	22 503	309	3 474	3 211	7 278	400	1 400	2 306	680	4 435	23 493	900	1 595	25 088	3
4	Boschi Sant'Anna	1 431	65	203	7 523	567	342	8 697	1	2 268	1 236	3 737	40	956	190	1 609	10 037	1 340	604	10 641	4
5	Castagnaro	1 589	504	1 760	21 589	4 070	1 291	29 145	1 974	5 550	3 926	8 218	1 333	582	2 050	4 000	739	1 850	39 210	451	1 516	2 596	33 257	5
6	Legnago	14 358	112 907	19 110	71 251	23 027	8 865	235 160	119 281	36 283	22 260	60 619	5 961	22 000	19 090	10 768	287 172	97 949	93 850	47 913	19 968	400 988	6
7	Minerbe	3 782	1 752	1 625	30 031	3 796	2 023	39 287	861	8 108	4 110	15 652	4 500	80	3 676	850	4 430	42 287	1 000	4 090	3 921	47 208	7
8	Roverebellara	3 283	408	800	23 389	3 219	3 646	31 462	503	6 959	3 363	8 914	3 204	50	2 504	130	1 510	5 752	32 889	1 427	2 213	35 102	8
9	Terrazzo	3 069	1 513	200	28 016	1 252	449	31 410	819	6 531	4 872	10 590	1 358	933	2 742	27 845	4 115	550	1 116	33 076	9
10	Villa Bartolommea	5 449	106	1 230	28 551	3 035	100	33 322	228	4 875	5 585	15 271	910	2 400	300	850	3 870	34 299	977	3 911	38 210	10
	TOTALE	42 030	118 782	25 510	261 515	42 130	21 631	469 607	125 229	81 685	53 107	143 145	16 338	3 272	41 913	4 455	16 383	39 534	524 061	97 919	102 818	59 323	38 891	665 773	

Numero d'ordine	COMUNI	Popolazione presente al 31 dicembre 1881	ENTRATE EFFETTIVE					SPESSE				EFFETTIVE						MOVIMENTO di capitali		DIFFERENZA del residuo		PARTITE di giro e contabilità speciali	TOTALI generali delle entrate uguali a quello delle spese	Numero d'ordine			
			ORDINARIE				STRAORDINARIE	TOTALE	OBBLIGATORIE ORDINARIE				OBBLIGATORIE STRAORDINARIE			FACOLTATIVE			TOTALE	della ENTRATA	della SPESA				Attiva	Passiva	
			Rendite patrimoniali	Dazio di consumo comunale	Sovrimposta sul terr. e sui fabbricati	Altre entrate			Oneri patrimoniali	Opere pubbliche	Istruzione pubblica	Altre spese	Opere pubbliche	Istruzione pubblica	Altre spese	Opere pubbliche	Istruzione pubblica	Altre spese									
Dist. di San Bonifacio.																											
1	Arcole.....	3 099	345	650	31 099	2 219	532	37 875	933	4 035	2 775	10 888	1 500	5 000	5 447	750	3 510	34 788	3 087	701	38 578	1	
2	Belfiore.....	1 724	605	259	27 137	933	1 621	30 516	820	5 450	1 830	8 377	3 309	100	4 153	210	87	3 118	28 284	2 262	2 533	33 079	2	
3	Caldiere.....	2 521	15 876	3 158	11 511	769	735	32 019	3 768	3 743	3 352	10 987	2 763	100	1 466	2 075	735	5 813	31 832	2 783	2 453	37 283	3	
4	Cazzano di Tramigna.....	1 734	46	1 824	12 273	2 583	1 690	18 416	1 815	2 466	1 697	4 847	488	830	100	159	5 172	17 595	821	932	19 368	4	
5	Colognola al Coll.....	4 036	797	2 627	28 293	2 785	786	35 288	2 452	5 656	5 568	10 569	500	120	2 089	2 709	900	5 079	35 633	1 503	2 651	1 493	3 909	42 193	5	
6	Montebelluna di Crosara.....	2 912	186	1 500	20 732	973	380	23 771	211	4 528	2 411	8 190	2 400	2 565	800	3 291	21 391	620	3 051	27 415	6	
7	Monteforte d'Alpone.....	5 058	9 045	3 960	31 502	7 172	355	52 074	3 558	7 553	8 966	15 676	4 000	2 500	809	6 398	52 529	824	1 270	10 966	64 310	7	
8	Ronca.....	3 337	287	456	18 658	1 830	21 231	381	2 840	3 062	8 270	600	200	7 258	4 000	1 590	4 170	74 828	5 507	12 731	93 060	8	
9	San Bonifacio.....	6 175	13 668	6 514	51 900	8 123	190	80 335	11 911	8 643	9 845	23 671	4 861	9 817	6 000	1 580	4 073	70 527	5 356	6 330	10 372	92 591	9	
10	Sonave.....	4 969	6 609	7 453	61 267	5 222	1 668	82 219	10 130	7 578	7 918	18 570
	TOTALE.....	35 565	47 504	28 422	297 372	32 039	7 807	413 801	39 039	52 487	47 424	119 995	27 421	5 520	37 125	15 085	8 414	42 900	305 110	1 578	20 598	6 908	0 336	50 253	472 513		
Distretto di Sanguinetto.																											
1	Casalnuovo.....	3 705	17 575	360	7 291	2 637	100	27 963	2 781	6 698	4 458	11 398	100	200	1 650	2 500	5 095	34 850	790	7 677	4 085	39 725	1	
2	Corea.....	7 439	18 923	1 600	49 391	6 561	3 168	79 876	4 901	19 047	6 140	24 015	3 889	2 700	7 458	2 400	1 350	10 649	82 049	2 173	7 894	89 943	2	
3	Concamarise.....	981	48	60	6 906	1 612	178	8 804	315	2 151	3 048	75	450	360	950	8 618	315	180	674	9 667	3	
4	Correzzo.....	2 900	305	56	11 818	1 119	875	17 503	40	6 139	2 916	6 767	2 197	100	215	1 857	20 261	2 758	1 908	22 169	4	
5	Gazzo Veronese.....	2 655	435	300	26 955	2 249	29 939	81	9 210	4 106	9 914	2 315	689	3 810	30 146	297	2 227	32 373	5	
6	Sanguinetto.....	2 888	791	1 888	16 034	6 025	1 234	25 972	635	3 890	3 767	9 558	2 000	4 037	510	3 185	27 072	400	1 590	2 420	23 201	6	
7	San Pietro di Morbio.....	2 405	10	725	17 909	2 110	20 784	9	5 120	2 695	6 598	75	1 265	550	4 326	20 638	146	8 866	36 338	7	
	TOTALE.....	22 973	38 057	4 080	139 237	22 073	5 855	210 841	8 762	51 773	25 353	71 298	5 489	3 050	19 372	2 500	6 195	29 872	223 691	1 535	11 591	146	28 071	253 419		
Dist. di S. P. Incarzano.																											
1	Breonio.....	2 861	498	273	18 596	1 895	156	21 418	1 444	4 257	2 822	5 945	50	1 872	80	1 999	18 169	4 797	1 818	2 410	25 076	1	
2	Dole.....	2 456	3 727	450	17 250	1 134	592	23 453	2 307	892	4 427	7 484	938	50	2 700	526	3 816	23 140	313	4 252	27 705	2	
3	Fumane.....	2 730	467	500	18 669	1 320	215	21 171	171	4 275	3 186	4 122	632	434	325	5 823	18 968	2 203	2 351	23 522	3	
4	Marano di Valpolicella.....	2 165	300	100	11 811	2 302	712	18 255	143	3 336	2 222	5 197	2 000	2 013	290	3 051	18 255	2 059	20 314	4	
5	Negrarine.....	1 191	163	77	17 690	778	305	19 013	776	2 920	1 203	6 018	3 600	100	955	199	1 458	17 192	2 099	179	1 540	20 732	5	
6	Negrar.....	3 057	738	900	26 458	3 504	332	31 932	1 185	6 745	2 996	6 216	4 000	100	2 197	2 500	280	6 251	32 470	544	1 082	3 730	36 714	6	
7	Pescantina.....	3 636	2 652	2 000	23 065	2 875	1 233	31 845	1 820	2 885	3 404	11 049	3 540	1 687	6 960	31 315	500	3 859	5 271	37 116	7	
8	Prun.....	2 835	2 363	262	18 112	2 838	113	23 688	1 434	4 065	3 397	6 596	3 520	1 700	350	1 487	22 549	1 200	1 639	25 327	8	
9	San Pietro Incarzano.....	2 630	818	28 315	1 787	2 388	33 308	945	5 706	6 099	11 952	1 000	3 426	552	2 565	32 245	1 639	576	6 900	40 784	9	
10	Sant' Ambrogio di Valpolicella.....	4 015	814	1 723	31 200	4 721	1 037	39 495	2 022	6 478	3 947	5 373	1 200	100	1 180	2 475	1 760	9 373	33 908	1 667	3 059	42 551	10	
	TOTALE.....	27 870	11 722	7 103	214 196	23 451	7 103	263 578	12 247	41 559	33 700	69 947	16 890	400	19 997	4 975	6 040	42 786	248 541	11 803	3 635	3 859	33 211	300 471		
Distretto di Tregnago.																											
1	Badia Calavena.....	2 554	190	1 100	12 662	2 115	85	16 182	2 113	1 585	2 011	5 698	1 759	862	320	955	15 363	210	1 624	595	1 205	18 192	1	
2	Illasi.....	3 079	190	1 474	21 510	2 682	1 136	26 932	1 029	3 986	3 730	9 147	494	150	2 106	5 845	536	2 834	29 857	2 500	365	1 797	31 654	2	
3	Mezzano di Sotto.....	1 738	12	481	17 868	926	537	19 821	1 400	3 310	2 368	6 407	1 415	1 560	150	2 186	18 824	1 000	1 050	20 874	3	
4	Roverè di Velo.....	2 471	20 961	110	7 925	11 836	10 227	51 092	8 405	2 100	2 015	17 034	2 900	952	3 231	100	939	37 674	15 243	1 825	1 729	54 646	4	
5	San Mauro di Saline.....	1 120	3	40	6 635	540	70	7 288	639	300	1 829	3 300	1 105	21	400	70	1 740	9 398	835	2 915	507	10 740	5	
6	Silva di Progne.....	2 503	2 669	210	9 519	887	110	15 695	2 263	1 483	2 629	6 497	4 632	6 650	260	961	25 378	1 080	10 603	2 364	27 742	6	
7	Tregnago.....	3 125	1 432	2 070	24 337	1 915	29 774	4 311	3 719	3 844	10 587	1 000	50	2 502	3 009	100	4 288	33 381	3 009	1 793	2 470	4 410	39 584	7	

Verona

TAV. I. — Bilanci dei comuni per l'anno 1884 riassunti per titoli principali.

Verona

Numero d'ordine	COMUNI	Popolazione presente al 31 dicembre 1881	ENTRATE EFFETTIVE					SPESA				EFFETTIVE						MOVIMENTO di capitali		DIFFERENZA del residuo		PARTITE di giro o contabilità speciali	TOTALI generale delle entrate uguali a quello delle spese	Numero d'ordine			
			ORDINARIE				STRAORDINARIE	TOTALE	OBBLIGATORIE ORDINARIE				OBBLIGATORIE STRAORDINARIE			FACOLTATIVE			TOTALE	della ENTRATA	della SPESA				Attiva	Passiva	
			Rendite patrimoniali	Dazio di consumo comunale	Sovrimposta sul terr. e sul fabbricati	Altre entrate			Oneri patrimoniali	Opere pubbliche	Istruzione pubblica	Altre spese	Opere pubbliche	Istruzione pubblica	Altre spese	Opere pubbliche	Istruzione pubblica	Altre spese									della ENTRATA
8	Velo Veronese.....	1 267	2 523	64	5 233	169	89	8 078	598	100	1 182	3 663	2 250	716	500	85	961	10 055	1 977	605	10 600	8	
9	Vestenanova.....	3 080	127	350	17 206	1 355	103	19 111	393	3 100	2 853	6 775	1 035	934	250	1 578	16 918	2 207	4 430	1 798	23 146	9	
	TOTALE.....	20 937	28 080	5 020	122 915	22 485	12 057	192 066	21 202	19 713	22 489	69 058	11 956	4 856	16 682	12 576	1 871	16 445	196 848	8 907	21 925	20 710	15 065	237 238		
Distretto di Verona.																											
1	Avosa.....	2 286	732	1 490	11 761	661	80	14 727	265	1 820	1 315	7 337	250	1 000	998	660	1 170	14 805	78	2 481	17 286	1	
2	Bosco Chiesanuova.....	3 067	862	870	24 815	770	10	27 327	1 616	5 298	2 977	6 657	1 290	340	5 919	24 127	3 200	4 287	31 614	2	
3	Bussolengo.....	3 182	2 851	2 065	15 339	7 005	370	27 630	1 859	3 699	3 379	8 358	100	1 830	390	6 015	25 630	2 000	7 123	34 733	3	
4	Buttapietra.....	1 436	5	240	7 754	2 013	10	10 022	133	1 065	1 211	5 541	300	195	912	9 387	1 103	468	1 496	11 986	4	
5	Cà di David.....	1 785	49	650	10 513	1 169	12 381	201	1 280	1 286	5 918	1 426	260	2 310	12 681	300	3 629	16 310	5	
6	Castel d' Azzano.....	1 013	250	8 130	753	9 138	1 250	1 243	4 557	1 358	190	1 240	9 808	705	1 092	10 930	6	
7	Cerro Veronese.....	872	279	55	5 051	562	5 919	154	1 000	876	2 742	460	95	622	5 919	986	6 935	7	
8	Erbezzo.....	1 091	227	150	13 928	318	164	14 787	821	2 531	1 356	8 982	1 500	1 050	500	159	3 907	15 703	10 000	2 660	6 421	1 810	26 597	8	
9	Grozzana.....	4 428	994	2 515	23 605	2 089	10	29 243	773	5 325	3 730	9 928	3 250	1 388	775	3 071	28 243	1 000	6 579	35 822	9	
10	Lavagno.....	2 219	2	400	18 572	1 238	20 212	621	3 365	3 211	6 901	600	100	910	459	2 325	18 486	1 750	24	2 960	23 196	10	
11	Marcellise.....	1 429	238	368	12 963	1 557	612	15 738	1 117	1 510	1 766	3 661	1 811	1 200	310	4 118	15 526	712	509	1 458	17 696	11	
12	Mizzole.....	1 773	1 416	244	14 083	1 768	1 168	18 684	673	3 252	853	4 154	250	480	600	1 482	4 771	16 515	1 983	186	1 721	20 405	12	
13	Montorio Veronese.....	2 915	398	1 900	21 186	2 270	25 754	126	4 523	2 908	7 511	2 000	1 465	1 012	6 212	25 787	33	4 475	30 262	13	
14	Parona all' Adige.....	1 942	818	2 275	11 667	3 165	17 925	1 118	3 180	2 612	4 433	1 400	1 020	800	4 497	19 110	374	1 559	1 437	23 621	14	
15	Pastrengo.....	1 311	191	1 020	7 393	1 791	38	10 436	1 179	1 033	1 076	2 851	780	104	2 519	9 533	910	7	1 945	12 388	15	
16	Quinto di Valpantena.....	1 659	71	1 980	12 789	1 671	16 511	15	3 265	3 380	4 923	300	1 000	1 050	470	1 902	16 305	206	2 137	18 648	16	
17	Quinzano Veronese.....	1 912	180	1 050	9 127	1 212	11 569	1 692	1 968	1 256	5 692	600	400	125	1 120	12 853	585	1 869	2 291	15 729	17
18	San Giovanni Lupatoto.....	4 659	2 762	4 210	16 609	3 815	27 417	618	5 589	3 713	9 214	651	4 303	200	1 020	2 660	27 968	551	4 079	32 038	18	
19	San Martino Buonalbergo.....	1 926	261	1 571	19 616	2 137	4 000	27 885	877	2 375	2 705	8 930	6 300	100	1 630	209	620	3 529	27 266	619	3 912	31 827	19	
20	San Massimo all'Adige.....	2 811	1 315	1 520	18 412	1 472	211	22 990	1 062	3 329	2 963	8 704	1 244	315	2 639	20 316	2 945	271	3 917	27 298	20	
21	San Michele Extra.....	4 714	835	6 227	23 287	3 607	700	34 656	1 065	4 010	5 357	14 404	1 579	2 350	1 090	950	4 062	31 777	409	530	6 357	41 543	21	
22	Santa Maria in Stelle.....	1 212	450	125	7 012	304	102	7 993	74	1 090	1 126	8 631	600	813	622	7 956	37	802	8 795	22	
23	Sona.....	3 506	1 736	700	21 915	1 671	26 022	499	3 470	4 292	9 731	2 717	1 236	3 577	25 522	500	3 251	29 276	23	
24	Verona.....	68 741	49 637	814 452	370 388	270 965	255 559	1 761 001	215 664	83 196	157 455	521 589	363 000	23 334	30 150	90 788	315 919	1 801 095	150 400	81 462	25 844	1 034 212	2 945 613	24	
25	Zevio.....	6 053	2 219	2 300	60 166	5 279	83 612	105 576	8 870	9 332	8 527	20 638	84 043	14 685	3 956	4 944	2 190	7 901	115 085	14 240	4 731	6 901	126 717	25	
	TOTALE.....	127 902	68 528	818 637	766 109	319 568	298 676	2 301 568	241 128	157 758	220 473	692 000	415 533	17 585	57 919	38 614	105 770	393 083	2 310 493	171 610	168 913	6 895	33 097	1 114 122	3 567 225		
Dist. di Villafr. di Verona.																											
1	Mozzecane.....	1 950	695	1 248	15 462	2 235	19 610	679	2 823	3 014	8 938	490	1 188	806	2 680	20 618	426	1 404	1 735	22 779	1	
2	Nogarole di Rocca.....	1 505	522	90	14 963	1 886	17 261	3 161	2 267	8 799	908	435	2 110	17 731	470	1 385	19 116	2	
3	Povegliano Veronese.....	2 107	118	705	13 472	1 387	10	15 692	235	2 120	2 338	8 417	1 225	275	3 698	18 303	2 611	1 938	20 241	3	
4	Sommacampagna.....	3 066	2 156	515	22 002	1 571	899	27 143	1 124	5 345	3 832	9 090	3 080	100	1 150	4 468	28 209	1 066	3 338	31 547	4	
5	Valeggio sul Mincio.....	5 364	607	4 225	42 813	5 333	50	53 228	652	7 119	7 541	19 083	2 910	5 421	1 450	10 121	54 267	1 039	8 613	62 880	5	
6	Villafranca di Verona.....	8 693	2 569	8 500	45 373	12 951	530	69 928	4 174	4 636	12 767	23 405	800	150	4 300	3 900	1 015	12 121	66 768	100	3 200	19 199	89 227	6	
	TOTALE.....	22 685	6 467	15 283	151 087	25 566	1 489	202 892	6 864	25 204	31 779	77 638	790	150	13 611	9 421	5 191	35 198	205 895	100	3 686	6 590	36 268	245 790		

Riepilogo per distretti.

8	Bardolino.....	18 070	39 803	10 730	91 516	23 467	4 801	176 356	22 935	14 013	22 383	62 022	9 188	797	12 949	2 200	4 588	27 615	175 719	6 060	6 220	1 893	35 099	220 029	8
10	Caprino Veronese.....	13 312	36 601	3 058	87 550	12 414	2 570	142 313	17 126	12 481	17 600	52 338	4 400	1 700	14 263	1 000	5 600	17 476	113 681	5 528	7 199	20 772	170 281	10
6	Cologna Veneta.....	23 860	4 987	10 800	190 648	17 440	11 799	235 671	12 022	43 720	32 926	74 602	24 335	5 217	21 022	28 501	8 986	27 522	278 859	33 628	11 516	21 103	14 311	391 713	6
12	Isola della Scala.....	37 862	22 721	9 597	341 308	37 646	12 854	424 106	13 409	73 539	50 472	138 819	11 851	10 135	39 458	11 821	14 205	58 418	425 130	208	9 425	12 230	1 989	50 131	486 075	12

Verona

TAV. I. - Bilanci dei comuni per l'anno

1884 riassunti per titoli principali.

Vicenza

Numero d'ordine	COMUNI	Popolazione presente al 31 dicembre 1881	ENTRATE EFFETTIVE					SPESA				EFFETTIVE				MOVIMENTO di capitali		DIFFERENZA del residuo		PARTITE di giro o contabilità speciali	TOTALE generale delle entrate uguale a quello delle spese	Numero d'ordine				
			ORDINARIE				STRAORDINARIE	TOTALE	OBBLIGATORIE ORDINARIE				OBBLIGATORIE STRAORDINARIE			FACOLTATIVE			della ENTRATA				della SPESA	Attiva	Passiva	
			Rendite patrimoniali	Dazio di consumo comunale	Sovrimposta sul terr. e sul fabbricati	Altre entrate			Oneri patrimoniali	Opere pubbliche	Istruzione pubblica	Altre spese	Opere pubbliche	Istruzione pubblica	Altre spese	TOTALE	Opere pubbliche	Istruzione pubblica								Altre spese
10	Legnago.....	42 030	118 782	25 519	261 515	42 130	21 631	469 607	125 229	81 685	53 107	142 145	16 338	3 272	41 913	4 455	10 383	39 531	521 061	97 949	102 818	59 323	38 894	665 773	10
7	San Bonifacio.....	35 565	47 501	28 422	207 372	32 630	7 867	413 804	30 050	52 487	47 424	119 995	27 421	5 520	37 125	15 085	8 411	42 000	305 449	1 578	20 508	6 908	6 336	50 253	472 543	10
10	Sanguinetto.....	22 973	38 087	1 080	130 237	24 073	5 855	210 841	8 762	51 773	25 353	71 298	5 489	3 050	19 372	2 500	6 195	20 872	223 004	1 535	14 504	1 46	28 074	253 419	7
10	San Pietro Incarano.....	27 879	11 722	7 102	211 199	23 151	7 103	263 578	12 247	41 550	33 700	69 947	16 890	400	19 997	4 975	6 040	42 786	248 541	14 863	3 685	3 859	33 311	300 474	10
9	Tregnago.....	20 937	28 080	5 029	122 915	22 485	12 657	192 096	21 202	19 713	22 489	69 058	11 956	4 856	16 682	12 576	1 871	16 445	196 848	8 997	21 925	20 710	15 465	237 238	9
25	Verona.....	127 982	68 528	818 087	760 199	319 598	298 076	2 301 568	241 128	157 758	220 473	692 000	415 533	17 585	57 919	38 614	105 770	393 683	2 310 493	174 040	108 913	6 895	33 697	1 114 122	3 597 225	25
6	Villafranca di Verona.....	22 685	6 497	15 283	151 087	25 596	1 480	202 892	6 864	25 204	31 779	77 688	790	150	13 611	9 421	5 191	35 198	205 896	100	3 686	6 590	36 208	245 790	6
113	Totale della provincia.....	394 065	423 372	976 156	2 666 483	579 518	387 273	5 032 802	519 963	573 961	557 706	1 569 912	544 191	53 682	294 311	134 154	183 270	731 458	5 161 608	323 790	309 997	161 040	48 027	1 436 551	6 984 193	113

Distretto di Arzignano.

PROVINCIA

DI VICENZA.

1	Allisimo.....	2 182	210	8 911	1 798	1 720	12 639	28	800	1 919	2 281	4 818	50	1 102	40	1 601	12 639	707	13 346	1	
2	Arzignano.....	8 620	13 880	10 030	46 262	18 153	5 298	93 593	16 276	9 380	11 163	24 345	3 018	6 767	1 800	6 407	79 186	62	14 469	18 893	112 548	2	
3	Chilampo.....	3 883	667	900	21 528	2 915	1 791	27 801	1 312	6 270	2 555	11 874	3 230	1 445	512	1 620	28 848	1 047	3 738	32 586	3	
4	Crespadoro.....	2 351	2 033	520	7 247	1 771	1 557	13 131	184	1 000	2 573	4 588	2 421	1 615	150	605	13 131	632	13 763	4	
5	Montorso Vicentino.....	1 970	4 159	600	12 389	925	107	18 190	1 800	2 060	1 678	6 778	50	1 720	225	2 052	16 353	1 827	345	18 525	5	
6	Nogarolo Vicentino.....	1 091	6	60	4 146	599	104	4 825	189	303	990	2 391	516	648	50	100	5 087	262	308	5 395	6	
7	San Giovanni Marone.....	3 898	189	1 000	11 622	7 401	215	29 426	255	1 653	2 147	9 491	4 500	617	130	1 631	20 426	1 443	21 869	7	
8	San Pietro Mussolino.....	773	305	300	3 315	437	154	4 531	257	368	833	2 333	200	81	60	399	4 531	444	4 075	8	
9	Zermoghedo.....	593	519	188	2 657	512	3 876	92	420	1 195	2 004	573	4 284	408	285	4 569	9	
	TOTALE.....	25 394	21 758	13 778	118 077	31 413	10 946	199 002	20 393	22 256	25 048	65 975	18 733	100	14 568	2 997	14 415	184 485	62	16 296	1 717	26 795	227 576		
Distretto di Asiago.																											
1	Asiago.....	5 531	59 402	3 388	15 899	1 058	3 620	86 367	23 469	1 639	11 068	24 290	500	3 050	1 706	1 180	10 448	77 350	3 400	12 417	12 653	102 420	1	
2	Enego.....	3 099	66 052	165	300	5 030	1 635	73 182	8 872	2 035	4 071	11 989	9 508	23 502	52	5 153	65 182	2 000	10 000	1 414	76 596	2	
3	Foza.....	1 026	30 959	16	30 975	5 008	1 510	2 212	20 323	150	1 872	30 975	684	31 659	3
4	Gallio.....	1 840	42 786	3 000	149	1 229	47 164	9 899	1 227	1 707	12 800	2 911	1 700	380	7 615	38 239	14 000	5 075	321	52 560	4	
5	Lusiana.....	4 575	17 764	563	11 792	5 628	751	36 498	6 765	2 371	4 923	14 041	9 362	150	2 862	4 936	41 510	8 012	1 835	46 345	5	
6	Roana.....	4 393	75 836	355	512	3 233	8 348	88 314	22 858	2 300	5 022	10 120	2 000	18 150	20 542	539	7 015	88 532	300	11 082	11 000	9 822	109 436	6	
7	Rotzo.....	2 300	75 579	75	301	3 520	79 475	9 307	5 200	3 827	13 233	3 873	12 000	7 740	9 400	1 330	7 763	3 765	2 700	8 500	1 338	83 513	7	
	TOTALE.....	22 767	368 378	4 562	31 533	18 399	19 103	411 975	86 173	16 282	32 830	106 698	25 393	30 300	62 479	12 858	3 420	42 030	418 493	16 412	55 999	16 075	28 067	502 529		
Distretto di Barbarano.																											
1	Albettono.....	1 975	200	1 000	12 556	3 958	200	17 911	855	2 300	2 807	5 599	560	140	865	280	1 505	14 911	3 410	407	2 720	21 041	1	
2	Barbarano.....	2 269	2 796	3 338	13 743	3 090	400	23 367	2 168	3 236	3 295	8 742	1 780	1 030	24	200	1 881	22 357	2 070	3 080	5 630	31 087	2	
3	Castagnaro.....	1 609	1 400	7 052	2 290	1 211	11 953	227	3 045	2 170	5 083	875	190	863	12 403	150	600	3 108	15 656	3	
4	Granoara.....	1 697	762	701	12 359	585	155	14 542	1 300	2 212	1 668	3 740	300	80	1 587	135	3 065	14 117	425	1 491	16 083	4	
5	Mossano.....	1 536	200	940	10 232	1 531	12 906	761	2 451	1 749	6 088	1 250	1 464	200	664	14 580	551	2 225	1 773	16 904	5	
6	Nanto.....	1 606	428	1 010	12 047	2 262	15 747	1 022	4 314	1 732	5 280	1 510	35	958	14 831	5 970	6 886	1 542	23 259	6	
7	San Germano del Berico.....	1 399	4 719	153	8 157	381	13 410	1 022	3 993	1 988	4 641	628	616	177	1 429	14 494	500	415	999	880	15 789	7	
8	Sossano.....	2 798	12 064	622	8 723	551	1 555	23 515	2 338	4 120	2 637	7 062	200	833	360	3 934	21 564	375	2 326	4 084	27 974	8	
9	Villaga.....	2 103	1 246	812	9 324	3 316	14 728	261	4 204	2 768	4 782	100	1 200	290	835	14 440	1 221	933	1 958	17 619	9	
10	Zovencedo.....	813	100	383	2 954	650	600	4 687	57	1 200	1 186	1 615	400	60	569	5 087	400	580	5 667	10	
	TOTALE.....	17 825	22 515	10 389	97 127	18 617	4 121	152 769	10 011	31 108	22 020	52 513	4 718	320	10 380	24	1 927	15 763	148 784	8 915	18 464	5 504	23 761	191 009		

Vicenza

TAV. I. — Bilanci dei comuni per l'anno

1884 riassunti per titoli principali.

Vicenza

Numero d'ordine	COMUNI	Popolazione presente al 31 dicembre 1881	ENTRATE EFFETTIVE					TOTALE	SPESSE				EFFETTIVE							MOVIMENTO di capitali		DIFFERENZA dei residui		PARTITE di giro e contabilità speciali	TOTALE generale delle entrate uguali a quello delle spese	Numero d'ordine
			ORDINARIE				STRAORDINARIE		OBBLIGATORIE ORDINARIE				OBBLIGATORIE STRAORDINARIE			FACOLTATIVE			TOTALE	della ENTRATA	della SPESA	Attiva	Passiva			
			Rendite patrimoniali	Dazio di consumo comunale	Sovrimposta sul terr. e sui fabbricati	Altre entrate			Oneri patrimoniali	Opere pubbliche	Istruzione pubblica	Altre spese	Opere pubbliche	Istruzione pubblica	Altre spese	Opere pubbliche	Istruzione pubblica	Altre spese								
Distretto di Bassano.																										
1	Bassano	14 524	18 561	19 060	52 992	35 013	1 200	156 769	14 768	14 200	22 990	61 178	9 500	6 000	20 308	9 964	158 908	25 000	27 139	48 931	227 889	1
2	Campolongo sul Brenta	896	6 541	106	965	1 515	9 427	1 261	336	1 010	3 000	1 160	1 147	40	2 593	10 550	350	1 473	1 079	11 979	2
3	Cartigliano	1 768	5 863	700	7 561	537	14 661	3 282	1 749	1 127	5 798	450	50	964	190	1 054	14 664	1 209	15 873	3
4	Casola	1 953	3 171	804	7 761	706	12 412	1 339	1 468	1 889	5 459	700	477	200	310	11 842	1 600	1 000	1 487	14 329	4
5	Cismon	2 311	12 720	865	2 291	1 220	8 280	25 376	6 302	3 155	3 076	12 015	3 808	570	2 330	60	900	32 216	9 647	4 000	1 193	3 925	40 141	5
6	Mussolente	2 603	650	14 089	1 030	15 769	128	1 829	2 301	6 913	5 000	650	230	25	17 076	1 307	1 839	18 015	6
7	Pove	1 529	5 762	1 000	1 943	11	80	8 759	1 199	300	1 222	2 639	1 857	5	1 557	8 779	1 020	1 000	1 435	11 234	7
8	Romano d'Ezzelino	2 887	4 860	801	8 902	377	171	15 114	1 005	2 234	2 289	6 459	1 507	1 175	205	471	15 345	231	1 444	16 789	8
9	Rosà	5 065	6 474	2 811	12 611	20	21 916	3 350	1 642	4 271	7 959	1 383	20	587	1 706	20 918	998	4 003	25 019	9
10	Rossano Veneto	3 313	30	3 512	12 666	1 141	17 352	566	1 383	2 235	7 951	60	933	1 300	331	2 779	17 538	180	3 832	21 370	10
11	San Nazario	2 832	7 095	1 200	6 179	860	15 334	1 789	252	2 374	5 842	1 320	140	3 617	15 334	3 102	18 436	11
12	Solagna	1 731	5 112	2 149	2 091	123	42	9 550	705	700	1 080	5 902	638	200	9 225	1 325	1 000	1 873	12 423	12
13	Tezze	3 602	4 890	1 557	11 591	1 132	19 270	1 207	1 283	2 372	5 601	3 300	950	370	4 187	19 270	2 356	21 626	13
14	Vairovina	1 127	9 841	270	1 061	567	80	11 819	2 577	200	1 089	5 949	2 000	1 383	120	981	14 299	2 000	1 000	1 480	967	16 266	14
15	Valstagna	3 963	19 326	3 903	6 947	4 045	12 550	46 711	8 555	1 263	5 596	9 683	62 350	2 170	440	4 884	94 941	50 300	2 100	7 579	104 020	15
	TOTALE	59 107	110 270	60 691	140 426	18 603	22 103	109 312	48 036	31 094	54 921	152 348	79 068	10 487	23 377	1 320	23 426	35 028	490 905	61 917	37 393	36 000	80 061	578 359	
Distretto di Lonigo.																										
1	Agugliaro	1 264	1 818	250	7 211	545	2 326	12 150	266	3 204	1 674	5 801	100	100	964	250	751	13 110	960	1 794	14 904	1
2	Alonte	893	60	120	9 860	777	422	11 239	1 416	2 788	1 046	4 257	743	220	668	11 168	50	800	679	894	12 862	2
3	Campiglia dei Berici	1 731	481	150	12 160	1 284	10	14 085	404	2 210	1 184	4 280	800	1 369	2 375	770	1 562	14 954	869	1 454	16 408	3
4	Gambellara	3 004	7 601	800	15 011	1 636	25 051	3 112	4 250	3 843	6 437	1 296	1 101	660	2 191	23 180	1 871	4 142	29 193	4
5	Lonigo	9 880	5 383	23 610	112 153	21 068	1 635	163 849	24 908	18 187	14 764	48 798	4 905	7 500	17 100	19 638	155 800	8 049	27 525	191 374	5
6	Montebello Vicentino	1 357	5 279	2 600	21 595	6 671	125	36 270	5 514	5 910	5 944	12 976	450	2 996	1 000	2 339	37 129	6 720	7 579	9 535	53 384	6
7	Noventa Vicentina	5 542	4 721	5 500	21 358	6 887	3 520	41 986	3 835	5 668	6 281	12 710	3 200	2 665	1 300	420	6 100	42 179	2 807	75 742	120 728	7
8	Orgiano	3 553	8 596	997	47 487	2 418	50	59 548	2 994	7 225	3 716	34 317	627	6 300	400	3 286	58 865	2 683	2 000	4 487	66 035	8
9	Pojana Maggiore	3 423	1 646	671	23 612	995	1 958	31 882	1 288	8 038	3 688	10 038	1 624	100	2 033	636	509	1 008	28 953	3 216	287	3 820	35 989	9
10	Sarego	2 864	129	700	23 737	905	31 082	56 573	1 633	5 874	2 267	9 529	42 300	1 000	630	1 540	64 673	30 000	21 900	3 340	89 913	10
	TOTALE	39 511	35 717	35 308	207 204	43 189	41 128	155 043	45 700	63 354	44 407	149 133	54 752	2 019	27 677	1 936	21 950	39 083	450 011	31 010	48 016	11 414	132 733	630 790	
Distretto di Marostica.																										
1	Broganze	3 972	1 740	3 200	28 287	1 920	7 271	42 418	377	9 000	5 055	17 073	6 100	3 598	2 350	750	820	45 118	2 700	6 630	51 748	1
2	Conco	3 751	12 607	400	2 429	3 686	19 113	3 031	1 100	2 814	11 419	100	1 550	350	1 664	22 028	1 630	1 285	1 272	23 300	2
3	Crosara	2 794	2 990	350	18 758	1 963	215	24 276	4 400	2 482	2 439	5 793	5 686	1 152	2 325	24 276	1 590	25 866	3
4	Fara Vicentino	3 200	1 949	356	15 709	1 263	1 154	20 431	1 010	3 000	3 096	6 217	500	3 000	313	2 395	19 531	900	2 511	22 042	4
5	Marostica	4 309	1 671	2 334	23 716	7 850	1 195	39 166	3 993	4 747	6 513	18 634	4 372	2 415	690	3 776	45 010	20	703	6 557	9 415	55 158	5
6	Mason Vicentino	2 512	1 050	19 830	1 088	1 605	23 573	631	2 600	3 212	8 748	550	1 584	120	2 125	19 573	4 000	2 896	26 469	6
7	Molvana	1 343	145	521	6 930	838	9 329	114	1 384	963	2 329	3 329	2 050	442	60	2 662	10 004	675	794	10 798	7
8	Mure	2 124	704	383	13 679	1 060	1 113	16 939	360	2 800	2 603	4 391	3 885	1 000	1 230	60	4 405	20 734	3 795	1 356	22 090	8
9	Novè	2 070	80	3 115	12 322	1 310	4 300	21 127	538	2 000	1 221	6 188	3 000	100	1 126	55	2 780	1 658	18 666	1 461	1 000	9 003	30 130	9
10	Pianezze	996	508	95	5 651	504	3 700	10 458	100	1 475	1 011	2 523	5 618	1 402	54	1 353	13 536	532	14 068	10
11	Pozzoleone	1 331	1 087	240	9 342	1 069	11 738	384	1 306	1 898	3 933	50	1 250	240	2 427	11 498	250	605	12 343	11
12	Sandrigo	3 837	17 955	4 810	15 923	2 528	12 000	53 216	5 489	13 700	5 367	16 732	3 167	1 010	2 869	48 334	4 882	6 002	59 218	12
13	Schlavon	1 487	260	1 318	13 320	415	15 313	841	2 000	2 217	6 280	1 071	570	770	267	1 325	15 321	8	1 789	17 110	13
14	Vallouara	2 202	2 348	802	10 182	1 366	14 698	924	730	2 368	6 578	500	1 000	898	600	13 098	1 800	2 094	16 792	14
	TOTALE	35 928	46 444	18 974	196 069	26 860	33 448	321 795	22 195	48 324	40 777	116 818	19 563	19 488	20 392	2 405	6 381	30 404	326 747	1 650	13 796	18 098	1 000	46 489	388 032	

Numero d'ordine	COMUNI	Popolazione presente al 31 dicembre 1881	ENTRATE EFFETTIVE					SPESSE				
			ORDINARIE				STRAORDINARIE	OBBLIGATORIE ORDINARIE				
			Rendite patrimoniali	Dazio di consumo comunale	Sovrimposta sul terr. e sul fabbricati	Altre entrate		TOTALE	Oneri patrimoniali	Opere pubbliche	Istruzione pubblica	Altre spese
Distretto di Schio.												
1	Aracero.....	3 780	22 264	2 250	3 976	3 068	767	32 325	6 762	3 409	3 524	11 235
2	Fornì.....	1 735	2 518	459	6 471	1 668	12 326	23 466	407	950	2 139	6 080
3	Laghi.....	770	1 161	110	3 956	508	129	6 164	171	705	1 023	3 520
4	Lastobasse.....	551	2 016	80	3 736	726	1 361	7 952	1 772	200	1 292	3 005
5	Magrò.....	2 609	3 556	1 150	7 685	952	217	13 590	980	1 631	1 947	6 859
6	Malo.....	5 225	6 978	4 982	21 068	2 430	1 076	39 531	4 799	2 319	5 486	15 241
7	Monte di Malo.....	2 774	2 983	400	14 033	1 043	1 000	18 859	650	800	1 944	8 493
8	Piovene.....	2 224	3 806	2 915	4 774	2 366	668	14 529	1 766	1 087	1 758	5 089
9	Posina.....	3 064	7 763	726	7 753	1 170	726	18 138	2 508	2 500	2 096	4 789
10	San Vito di Leguzzano.....	1 735	5 653	1 510	3 167	736	276	11 312	1 652	1 873	1 100	5 213
11	Santorso.....	2 343	2 246	1 214	7 216	721	1 878	13 275	416	1 550	1 637	4 840
12	Schio.....	11 263	4 793	27 071	44 078	23 101	220	99 263	18 854	19 911	15 760	38 599
13	Torrebelvicino.....	3 651	3 642	2 779	5 162	4 166	1 250	16 999	866	730	2 841	5 610
14	Tretto.....	2 686	6 533	202	4 900	650	196	12 381	1 101	520	2 437	3 135
15	Valli del Signori.....	5 130	6 355	2 300	6 908	3 785	13 358	32 706	1 639	200	3 030	4 565
16	Velo d'Astico.....	2 115	2 225	412	9 531	1 087	441	13 696	833	1 800	1 752	6 558
TOTALE.....		51 618	81 252	48 551	157 317	48 177	35 922	374 219	45 176	39 985	49 756	122 794
Distretto di Thiene.												
1	Caltrano.....	2 106	15 102	600	2 401	24	18 130	3 075	2 040	1 575	4 043
2	Calveto.....	1 270	5 206	655	3 674	1 038	10 573	1 167	592	1 406	3 757
3	Carrò.....	2 837	4 685	1 365	12 310	1 384	4 457	24 231	930	1 790	2 410	4 315
4	Cogollo.....	2 271	11 981	180	2 786	256	15 203	3 886	1 147	1 450	6 343
5	Lugo di Vicenza.....	2 502	9 672	1 170	6 794	1 551	19 187	1 457	2 639	2 513	4 488
6	Marano Vicentino.....	2 488	2 035	1 000	12 128	501	412	16 076	1 672	1 970	1 815	2 921
7	Sarcedo.....	2 110	92	975	11 595	480	727	13 869	320	1 353	1 813	6 435
8	Thiene.....	6 484	18 031	14 994	17 297	20 324	310	70 956	11 999	12 204	10 326	19 551
9	Villaverla.....	2 149	677	600	14 332	1 376	3 911	20 896	363	2 321	2 519	6 025
10	Zanù.....	1 455	4 805	852	6 420	306	481	12 864	1 963	1 148	1 096	2 183
11	Zugliano.....	2 963	4 790	1 377	10 567	1 175	17 909	3 089	2 200	2 312	6 516
TOTALE.....		28 638	77 076	23 768	100 337	28 415	10 298	230 894	29 921	29 404	29 235	66 467
Distretto di Valdagno.												
1	Brogliano.....	1 694	288	457	8 094	543	9 377	51	1 286	1 980	3 046
2	Castelgomberto.....	3 015	1 088	1 594	11 325	1 320	50	15 377	465	2 485	2 101	7 285
3	Cornedo.....	4 435	10 282	510	11 123	80	742	22 736	3 307	2 198	4 396	7 859
4	Novale.....	2 113	757	300	5 455	358	980	7 850	177	500	1 286	4 164
5	Recoaro.....	5 730	17 052	5 142	16 677	3 505	5 147	47 523	6 978	3 150	4 249	11 171
6	Trisino.....	3 879	185	800	27 519	488	1 639	30 631	439	5 274	4 316	6 080
7	Valdagno.....	7 491	6 711	15 000	21 900	8 116	5 738	57 465	4 638	8 250	8 643	16 896
TOTALE.....		28 357	36 358	23 803	102 092	14 410	14 296	190 959	16 058	23 143	26 971	56 601

Numero d'ordine	EFFETTIVE							MOVIMENTO di capitali		DIFFERENZA del residuo		PARTITE di giro o contabilità speciali	TOTALE generale delle entrate uguali a quello delle spese	Numero d'ordine	
	OBBLIGATORIE STRAORDINARIE			FACOLTATIVE				della ENTRATA	della SPESA	Attiva	Passiva				
	Opere pubbliche	Istruzione pubblica	Altre spese	Opere pubbliche	Istruzione pubblica	Altre spese	TOTALE								
Distretto di Schio.															
1	Aracero.....	84	4 276	602	260	1 875	32 017	308	6 484	38 809	1
2	Fornì.....	4 905	8 000	445	55	680	23 661	195	1 482	23 143	2
3	Laghi.....	605	140	6 164	478	6 012	3
4	Lastobasse.....	1 288	530	415	8 452	8 900	8 900	500	476	17 828	4
5	Magrò.....	1 400	50	955	100	628	14 530	249	100	800	2 201	16 831	5
6	Malo.....	6 229	500	3 380	600	980	39 534	5 528	45 062	6
7	Monte di Malo.....	3 000	1 200	68	661	16 819	2 010	774	19 633	7
8	Piovene.....	114	1 566	130	3 019	14 529	2 961	17 490	8
9	Posina.....	1 900	100	1 363	1 350	150	3 885	20 611	2 641	138	1 435	22 214	9
10	San Vito di Leguzzano.....	600	663	90	441	11 435	93	1 552	12 987	10
11	Schio.....	2 500	150	1 620	100	462	13 275	2 265	15 540	11
12	Santorso.....	3 344	200	4 029	1 900	4 560	2 113	99 263	26 205	125 468	12
13	Torrebelvicino.....	1 500	1 726	99	3 710	17 073	74	2 636	19 709	13
14	Tretto.....	1 295	105	3 618	12 201	1 700	1 520	552	14 453	14
15	Valli del Signori.....	13 358	2 350	50	7 514	32 706	3 129	35 855	15
16	Velo d'Astico.....	485	110	80	1 078	12 696	1 000	1 803	15 499	16
TOTALE.....		40 172	9 000	26 488	3 962	6 438	31 225	374 996	12 050	13 878	2 913	308	59 961	419 143	
Distretto di Thiene.															
1	Caltrano.....	2 000	7 000	5 287	260	2 884	28 164	10 034	2 003	30 167	1
2	Calveto.....	840	280	60	2 283	10 385	64	500	218	816	11 701	2
3	Carrò.....	2 536	2 753	3 999	510	4 028	23 171	1 000	2 115	26 343	3
4	Cogollo.....	510	653	1 214	15 203	430	15 633	4
5	Lugo di Vicenza.....	5 000	1 600	400	460	3 210	21 767	2 590	1 912	23 679	5
6	Marano Vicentino.....	3 000	900	1 011	310	4 277	17 876	1 800	2 752	20 628	6
7	Sarcedo.....	1 109	360	2 489	13 869	1 386	15 855	7
8	Thiene.....	9 742	500	3 139	150	1 200	2 145	70 956	17 895	88 851	8
9	Villaverla.....	6 490	1 000	320	1 205	20 243	653	815	21 511	9
10	Zanù.....	326	548	140	3 627	11 031	1 833	1 555	14 419	10
11	Zugliano.....	1 280	1 715	320	1 477	18 909	1 000	2 956	21 865	11
TOTALE.....		22 234	19 743	20 230	1 561	3 910	28 830	251 571	1 064	4 016	14 662	35 935	290 655	
Distretto di Valdagno.															
1	Brogliano.....	25	800	475	190	2 662	10 318	911	753	11 071	1
2	Castelgomberto.....	2 206	1 000	220	2 335	18 097	1 720	1 000	1 770	19 867	2
3	Cornedo.....	1 364	350	3 564	23 039	1 688	1 990	1 222	25 948	3
4	Novale.....	1 000	550	200	20	29	871	8 800	5	5	950	1 126	9 931	4
5	Recoaro.....	7 468	100	2 269	1 700	325	8 960	46 370	3 000	1 847	8 188	57 558	5
6	Trisino.....	120	1 018	220	850	10 020	28 337	2 294	1 870	32 501	6
7	Valdagno.....	8 800	2 651	570	5 317	55 865	40 000	44 600	3 000	15 976	116 441	7
TOTALE.....		17 413	1 250	10 183	2 940	2 531	33 732	190 825	41 725	51 587	9 728	30 905	273 317	

Numero d'ordine	COMUNI	Popolazione presente al 31 dicembre 1881	ENTRATE EFFETTIVE					SPESE EFFETTIVE				MOVIMENTO di capitali			DIFFERENZA del residui		PARTITE di giro e contabilità speciali	TOTALE generale delle entrate uguali a quello delle spese	Numero d'ordine								
			ORDINARIE			STRAORDINARIE	TOTALE	OBLIGATORIE ORDINARIE				OBLIGATORIE STRAORDINARIE			FACOLTATIVE					della ENTRATA	della SPESA	Attiva	Passiva				
			Rendite patrimoniali	Dazio di consumo comunale	Sovrimposta sui terr. e sui fabbricati			Altre entrate	Oneri patrimoniali	Opere pubbliche	Istruzione pubblica	Altre spese	Opere pubbliche	Istruzione pubblica	Altre spese	Opere pubbliche								Istruzione pubblica	Altre spese	TOTALE	
																											Altre entrate
Distretto di Vicenza.																											
1	Altavilla Vicentina	2 065	464	800	13 015	220	31	14 530	150	3 349	2 743	3 572	531	140	4 865	15 330	800	1 208	16 538	1	
2	Arcugnano	3 982	101	1 214	27 994	3 116	2 592	35 017	1 249	8 760	4 873	6 459	1 700	2 000	3 840	72	6 390	35 345	326	3 711	39 054	2
3	Bolzano Vicentino	2 296	400	20 272	1 826	490	22 988	274	2 124	2 530	5 194	49	1 828	300	610	5 735	18 644	4 344	3 224	26 212	3	
4	Brendola	3 504	2 024	1 300	20 643	805	802	25 574	5 005	4 702	3 016	6 028	50	2 024	80	480	2 180	23 565	3 134	1 125	1 306	28 005	4	
5	Bressanvido	1 767	223	400	11 031	1 247	1 400	14 301	657	3 304	2 599	8 666	1 020	50	950	17 216	2 945	1 521	18 767	5	
6	Caldogno	2 778	210	975	14 578	1 870	133	17 766	644	2 977	2 753	3 091	900	535	6 861	17 766	2 343	20 109	6	
7	Camisano Vicentino	4 302	231	4 675	29 718	3 470	38 094	2 619	8 920	4 721	11 083	3 296	400	6 101	37 090	1 001	7 769	45 863	7	
8	Costabissara	1 643	180	699	11 932	1 149	6 155	20 065	420	1 295	2 112	3 095	6 586	7 296	706	355	3 785	25 650	6 981	1 396	1 867	28 913	8	
9	Creazzo	1 763	594	1 000	7 619	530	9 743	176	1 684	2 123	5 817	200	618	180	772	11 570	1 827	308	11 878	9	
10	Dueville	3 575	1 575	1 500	18 041	1 240	1 959	24 315	1 456	2 979	3 410	5 926	150	100	1 470	2 814	420	4 090	22 815	1 500	2 911	27 226	10	
11	Gambugliano	1 785	1 609	200	14 563	1 011	300	17 683	642	2 729	2 332	4 443	500	80	2 421	800	3 055	17 002	681	345	18 028	11	
12	Grisignano di Zocco	1 953	432	1 439	15 330	1 525	18 726	612	3 980	2 299	5 650	5 000	700	420	2 065	20 726	2 000	2 389	23 115	12	
13	Grumolo delle Badesse	1 968	209	1 184	13 894	1 345	1 144	17 776	364	4 936	2 442	6 843	600	150	1 100	16 435	1 355	11	2 259	20 049	13	
14	Isola di Malo	3 823	1 021	1 400	25 336	1 738	29 495	1 562	3 947	3 134	4 961	600	250	1 803	1 228	440	6 987	24 912	5 000	417	3 338	33 250	14	
15	Longare	2 791	461	1 669	20 000	3 072	2 800	28 002	2 133	5 569	2 753	5 099	14 500	7 000	1 192	2 000	720	5 509	46 175	23 009	5 450	923	4 254	56 179	15	
16	Montecchio Maggiore	5 801	17 523	4 100	24 207	3 910	35	49 775	7 978	7 410	6 697	13 192	1 050	250	9 045	750	1 256	5 069	52 697	805	3 727	5 365	53 867	16	
17	Montecchio Precalcino	2 345	57	881	10 861	1 869	400	14 068	35	2 053	2 360	5 455	1 000	1 326	230	1 609	14 068	1 154	15 222	17	
18	Montegolda	2 880	244	475	16 524	2 601	349	20 193	143	5 213	2 822	5 619	3 350	1 646	100	1 300	20 193	2 843	23 036	18	
19	Montegoldella	1 513	100	470	12 061	1 541	275	14 447	85	3 968	1 456	3 674	150	2 000	1 000	140	2 140	14 613	166	1 713	16 326	19	
20	Monticello Conte Otto	1 663	642	10 261	1 214	10	12 127	438	1 336	2 173	5 457	524	111	1 038	11 077	1 050	2 349	14 476	20	
21	Quinto Vicentino	1 947	434	350	18 596	2 088	21 468	369	2 286	3 042	7 326	5 185	1 000	380	1 880	21 468	1 684	23 152	21	
22	Sovizzo	1 940	1 700	365	15 346	589	15	18 015	2 091	4 572	1 815	6 570	862	250	2 035	18 195	2 145	2 325	730	21 070	22	
23	Torri di Quartesolo	2 289	115	1 400	22 633	842	24 990	742	2 493	2 372	7 310	1 165	981	370	3 100	18 533	6 457	2 306	27 296	23	
24	Vicenza	39 431	49 386	329 809	195 434	93 875	3 646	671 650	107 024	76 433	63 572	214 379	46 420	21 026	18 437	21 607	93 909	662 807	24 516	15 673	332 990	1 020 313	24	
TOTALE		99 201	78 813	357 347	589 889	132 193	22 536	1 180 808	136 848	107 019	130 154	354 859	82 206	22 425	61 359	26 609	30 216	172 525	1 181 220	30 307	53 413	31 912	5 394	389 887	1 632 941		

Riepilogo per distretti.


9	Arzignano	25 361	21 758	13 778	118 077	34 443	10 946	199 002	20 393	22 256	25 048	65 975	18 733	100	14 568	2 997	14 415	184 485	62	16 296	1 717	26 795	227 576	9
7	Asiago	22 767	368 378	4 562	31 533	18 399	19 103	441 975	86 173	16 282	32 830	106 698	25 393	30 300	62 479	12 858	3 420	42 030	418 463	16 412	55 999	16 075	28 067	502 529	7
10	Barbarano	17 825	22 515	10 389	97 127	18 617	4 121	152 769	10 011	31 108	22 020	52 513	4 718	320	10 380	24	1 927	15 763	148 784	8 915	18 461	5 561	23 761	191 009	10
15	Bassano	50 107	110 279	69 631	149 426	48 603	22 403	400 342	48 036	31 994	54 921	152 348	79 968	10 487	23 377	1 320	23 426	35 028	460 995	61 917	37 393	36 009	80 061	578 359	15
10	Lonigo	36 511	35 717	35 398	297 204	43 186	44 128	455 633	45 700	63 354	44 407	149 133	54 752	2 019	27 677	1 936	21 950	39 083	450 011	31 010	48 016	11 414	132 733	630 790	10
14	Marostica	35 928	46 444	18 974	196 069	26 860	33 448	321 795	22 195	48 324	40 777	116 818	19 563	19 488	20 392	2 405	6 381	30 404	326 747	1 650	13 796	18 098	1 000	46 489	388 032	14
16	Schio	51 648	84 252	48 551	157 317	48 177	35 922	374 219	45 176	39 985	49 756	122 794	40 172	9 000	26 488	3 962	6 438	31 225	374 996	12 050	13 878	2 913	308	59 961	449 143	16
11	Thiene	28 638	77 076	23 768	100 337	28 415	10 298	239 804	29 921	29 404	29 235	66 467	22 234	19 743	20 230	1 561	3 940	28 839	251 574	1 064	4 046	14 662	35 035	290 655	11
7	Valdagno	28 357	36 358	23 803	102 092	14 410	14 296	190 959	16 058	23 143	26 971	56 601	17 413	1 250	10 183	2 940	2 534	33 732	190 825	41 725	51 587	9 728	30 905	273 317	7
24	Vicenza	39 431	49 386	329 809	195 434	93 875	3 646	671 650	107 024	76 433	63 572	214 379	46 420	21 026	18 437	21 607	93 909	662 807	24 516	15 673	332 990	1 020 313	24
123	Totale della provincia	336 349	881 620	606 201	1 839 071	413 303	217 201	3 957 396	460 511	472 869	456 119	1 244 206	365 152	115 132	277 133	53 615	103 229	443 044	3 991 010	205 142	312 948	148 122	6 702	853 694	5 164 354	123

Numero d'ordine	PROVINCIE	Popolazione presente al 31 dicembre 1881	ENTRATE EFFETTIVE						SPESE EFFETTIVE										MOVIMENTO di capitali		DIFFERENZA del residui		PARTITE di giro e contabilità speciall	TOTALE generale delle entrate uguale a quello delle spese	Numero d'ordine	
			ORDINARIE			STRAORDINARIE	TOTALE	OBLIGATORIE ORDINARIE				OBLIGATORIE STRAORDINARIE			FACOLTATIVE				della ENTRATA	della SPESA	Attiva	Passiva				
			Rendite patrimoniali	Dazio di consumo comunale	Sovrimposta sui terr. e sui fabbricati			Altre entrate	Oneri patrimoniali	Opere pubbliche	Istruzione pubblica	Altre spese	Opere pubbliche	Istruzione pubblica	Altre spese	TOTALE	Opere pubbliche	Istruzione pubblica								Altre spese
1	Alessandria.....	729 710	661 189	1 941 111	4 723 768	1 149 542	647 876	9 123 486	1 017 535	1 094 716	1 202 393	2 604 311	1 627 078	471 654	508 842	629 557	358 709	372 396	9 886 691	1 339 278	899 424	326 893	3 542	1 679 271	12 468 928	1
2	Ancona.....	267 338	141 949	939 389	1 183 725	1 242 269	307 135	3 874 487	648 587	347 677	362 618	1 041 015	436 412	52 865	152 566	55 907	230 986	737 504	4 066 137	635 842	496 555	64 367	12 004	793 224	5 367 920	2
3	Aquila.....	353 027	1 135 047	487 061	557 961	726 434	502 553	3 409 056	569 207	182 956	430 511	1 220 774	824 204	72 199	641 953	337 687	72 705	211 301	4 563 500	1 260 144	404 261	346 906	48 345	603 514	5 619 620	3
4	Arezzo.....	238 744	169 718	170 695	1 391 476	377 239	102 395	2 211 523	254 463	237 138	184 847	772 023	219 513	18 810	133 264	18 771	86 998	256 125	2 181 952	66 206	154 967	65 911	6 751	330 614	2 674 284	4
5	Ascoli Piceno.....	209 185	104 196	291 500	828 550	895 904	242 114	2 362 264	207 468	143 139	219 488	667 365	400 669	14 365	189 253	42 322	142 302	470 460	2 496 831	289 687	167 559	83 643	71 204	677 791	3 413 385	5
6	Avellino.....	892 619	1 066 733	503 448	678 218	426 708	412 351	3 087 458	520 101	151 726	366 478	1 007 765	505 457	175 038	229 038	281 743	61 620	191 813	3 590 819	532 439	325 511	297 890	1 457	470 794	4 388 581	6
7	Bari.....	679 499	1 543 976	2 744 611	2 275 914	632 076	285 720	7 482 297	1 506 383	448 202	777 017	2 574 111	570 321	67 298	327 698	615 862	368 864	478 843	7 731 539	666 275	992 057	578 291	207	4 269 468	12 996 331	7
8	Belluno.....	174 140	1 308 109	76 185	726 053	316 812	610 152	3 037 311	404 990	154 502	215 487	835 087	975 303	69 828	517 204	63 225	53 712	310 140	3 599 478	1 053 453	683 582	279 762	87 466	219 769	4 590 295	8
9	Benevento.....	238 425	539 653	337 233	401 343	303 000	257 435	1 838 664	267 580	55 633	214 878	611 030	507 119	78 360	217 124	93 749	21 687	136 788	2 203 947	541 586	389 168	213 821	956	338 069	2 932 140	9
10	Bergamo.....	390 775	694 939	523 680	1 910 622	435 540	87 774	3 632 555	611 768	414 664	472 207	1 273 729	108 294	37 433	349 437	79 666	101 306	358 146	3 806 650	286 401	268 122	222 185	86 369	576 827	4 737 968	10
11	Bologna.....	457 474	319 812	1 864 131	2 646 891	1 896 702	174 418	6 901 954	779 082	652 040	847 267	2 534 279	415 142	63 205	269 303	175 281	350 015	692 108	6 777 722	79 286	258 207	79 273	24 584	2 525 712	9 586 225	11
12	Brescia.....	471 568	1 131 859	1 025 935	2 119 101	637 617	317 117	5 231 632	841 549	450 916	686 722	1 851 192	339 000	86 130	349 375	102 336	287 584	573 514	5 598 318	663 272	496 459	231 280	31 407	1 120 665	7 216 819	12
13	Cagliari.....	420 635	1 100 446	942 467	1 023 916	919 876	260 280	4 246 985	957 139	220 918	469 749	1 470 313	261 505	15 610	362 950	131 434	53 066	406 809	4 349 523	623 459	717 627	204 590	7 884	1 411 050	6 516 081	13
14	Caltanissetta.....	266 379	298 342	985 417	637 831	752 145	267 661	2 941 396	540 886	150 015	286 992	1 112 973	801 551	22 527	221 573	65 000	43 756	162 562	3 410 835	589 307	258 698	138 830	764 633	4 434 166	14
15	Campobasso.....	365 434	1 362 653	225 244	293 898	337 834	362 364	2 581 993	468 051	110 412	318 498	882 901	434 592	17 376	525 042	410 611	32 231	113 131	3 312 898	951 903	453 044	268 791	39 745	431 548	4 237 235	15
16	Caserta.....	714 131	1 088 006	2 107 774	2 225 294	679 866	555 365	6 656 305	696 627	334 451	760 607	2 396 446	1 063 062	44 649	512 229	716 437	316 166	405 301	7 295 975	1 669 565	1 451 490	458 935	37 400	1 588 647	10 373 512	16
17	Catania.....	563 457	1 356 237	3 578 428	561 051	573 732	390 919	6 460 367	686 160	330 122	578 496	2 051 244	993 012	66 916	469 562	330 122	183 739	488 585	6 819 025	313 886	299 883	375 930	31 275	2 408 989	9 559 172	17
18	Catanzaro.....	433 975	655 784	753 518	1 080 152	700 605	506 413	3 696 472	436 302	126 474	413 722	1 113 688	921 122	129 279	454 235	322 050	77 471	164 272	4 158 605	622 857	361 407	206 954	6 271	623 189	5 149 472	18
19	Chieti.....	343 948	824 538	419 976	510 368	325 826	513 203	2 393 911	483 564	122 808	314 025	843 107	531 758	78 089	418 977	257 832	76 664	153 813	3 235 667	819 647	285 353	328 528	1 066	440 159	4 012 245	19
20	Como.....	515 050	649 032	518 914	1 979 984	763 588	109 181	4 020 699	648 978	454 983	567 201	1 465 489	181 835	135 844	316 297	100 116	100 018	286 310	4 257 104	342 877	248 156	203 921	62 237	610 067	5 177 561	20
21	Cosenza.....	451 185	711 138	425 971	760 047	660 716	133 161	2 691 033	460 550	149 418	393 274	989 144	327 444	12 316	424 129	139 037	49 756	108 820	3 053 988	373 895	266 135	255 195	464 369	3 784 492	21
22	Cremona.....	302 138	176 307	740 008	2 019 079	306 716	244 955	3 487 065	269 517	395 627	432 004	1 287 632	429 581	188 121	196 253	39 650	151 726	389 667	3 779 778	554 457	325 481	91 791	28 054	775 737	4 909 050	22
23	Cuneo.....	635 400	838 126	901 805	2 878 176	885 566	402 492	5 906 165	1 045 822	485 297	956 335	1 743 934	1 119 165	214 044	365 796	1 705 008	253 295	300 246	8 188 942	3 074 065	1 143 312	354 972	2 918	1 328 051	10 063 253	23
24	Ferrara.....	230 807	463 223	614 792	1 995 054	679 037	105 429	3 857 535	459 558	548 463	432 967	1 198 515	188 625	46 024	126 499	91 742	135 574	419 183	3 647 150	33 695	323 529	81 216	1 767	880 480	4 852 926	24
25	Firenze.....	790 776	528 734	4 664 566	4 569 347	2 165 413	173 151	12 101 241	1 757 239	1 378 706	960 691	4 453 149	620 404	27 518	535 853	1 057 386	287 366	1 050 422	12 128 791	157 816	922 718	806 535	14 083	3 238 408	16 303 995	25
26	Foggia.....	356 267	1 236 554	908 688	1 736 687	552 609	675 075	5 109 613	849 702	203 134	457 171	1 687 327	799 910	129 158	467 056	545 792	275 765	353 265	5 768 310	1 333 292	1 029 650	378 074	23 009	1 026 370	7 847 349	26
27	Forlì.....	251 110	242 877	489 006	1 583 177	722 419	60 787	3 098 266	393 682	313 946	370 401	1 006 944	164 170	40 931	216 245	31 262	214 633	325 648	3 080 862	287 242	341 231	45 838	9 253	795 001	4 226 347	27
28	Genova.....	760 122	902 079	7 516 874	2 854 774	2 469 946	1 141 242	14 884 915	3 710 524	840 708	1 425 310	4 857 350	2 148 160	130 875	690 063	1 825 033	685 730	1 123 111	16 936 864	4 187 352	2 492 829	441 015	83 589	4 408 970	23 922 252	28
29	Girgenti.....	312 487	237 770	1 365 790	946 417	526 107	419 302	3 495 386	278 943	195 796	359 689	1 226 879	586 467	71 940	373 906	156 680	32 748	120 588	3 403 636	621 115	829 679	123 710	6 896	921 813	5 162 024	29
30	Grosseto.....	114 295	197 571	166 150	914 182	231 388	207 759	1 717 050	283 380	157 944	117 605	539 848	237 227	13 209	88 551	34 483	31 115	191 287	1 694 629	170 435	281 637	94 346	5 585	218 929	2 200 780	30
31	Lecce.....	553 298	660 363	985 867	1 992 876	878 527	544 557	5 062 190	345 405	391 673	598 647	1 838 329	765 823	79 437	481 122	1 032 617	238 609	484 981	6 256 973	1 954 671	1 074 785	376 362	61 465	1 334 290	8 727 513	31
32	Livorno.....	121 612	159 309	2 241 201	765 518	578 737	51 384	3 796 199	1 167 918	158 036	208 993	1 298 877	143 217	116 130	71 235	29 720	64 461	445 317	3 708 464	111 034	306 716	107 947	1 360 959	5 376 139	32
33	Lucca.....	284 484	101 966	803 480	1 130 300	707 932	421 937	3 165 615	801 339	234 641	223 405	882 246	505 138	41 971	178 183	26 484	63 362	140 641	3 103 410	688 014	77					

Numero d'ordine	PROVINCIE E COMPARTIMENTI	Popolazione presente al 31 dicembre 1881	ENTRATE EFFETTIVE						SPESE				EFFETTIVE						MOVIMENTO di capitali		DIFFERENZA dei residui		PARTITE di giro e contabilità speciali	TOTALE generale delle entrate uguale a quello delle spese	Numero d'ordine	
			ORDINARIE			STRAORDINARIE	TOTALE	OBBLIGATORIE ORDINARIE				OBBLIGATORIE STRAORDINARIE			FACOLTATIVE			della ENTRATA	della SPESA	Attiva	Passiva					
			Rendite patrimoniali	Dazio di consumo comunale	Sovrim- posta sui terr. e sui fabbricati			Altre entrate	Oneri patrimoniali	Opere pubbliche	Istru- zione pubblica	Altre spese	Opere pubbliche	Istruzione pubblica	Altre spese	Opere pubbliche	Istruzione pubblica					Altre spese				TOTALE
48	Piacenza.....	226 717	66 125	635 619	1 262 730	583 112	314 501	2 662 087	133 874	217 485	355 546	946 269	363 451	17 614	154 273	26 821	94 963	292 259	2 632 555	206 237	329 582	101 976	8 163	746 610	3 716 910	48
49	Pisa.....	283 563	302 065	878 033	1 686 382	895 165	85 942	3 847 587	1 508 303	219 926	267 803	1 112 865	230 094	12 299	174 664	149 239	52 280	291 750	4 056 223	1 100 887	1 011 243	127 384	8 392	602 285	5 678 143	49
50	Porto Maurizio.....	132 251	160 683	699 528	592 684	252 951	204 217	1 910 063	376 796	106 512	195 312	529 457	459 095	227 961	127 941	38 322	54 822	154 593	2 270 824	688 016	456 991	112 836	3 100	276 787	2 987 702	50
51	Potenza.....	524 501	1 716 826	425 613	812 028	816 607	819 077	4 620 151	751 567	252 768	575 585	1 472 975	1 151 458	133 610	426 359	174 034	193 482	205 336	5 337 174	1 177 283	795 723	310 277	4 817	1 104 657	7 242 373	51
52	Ravenna.....	225 764	320 320	539 951	1 927 820	648 749	52 818	3 489 658	375 742	496 759	360 730	1 223 719	241 558	16 151	217 226	103 896	213 578	385 306	3 634 665	213 041	215 451	153 282	5 835	601 260	4 437 211	52
53	Reggio di Calabria.....	372 723	469 995	1 070 379	841 969	363 075	663 658	3 409 276	435 818	183 494	415 570	993 512	743 761	31 279	381 914	381 798	34 481	226 184	3 827 841	652 330	350 256	170 986	54 495	781 759	5 014 351	53
54	Reggio nell' Emilia.....	244 959	275 906	238 364	1 162 090	410 783	188 358	2 275 501	316 211	155 608	302 804	770 301	205 517	7 600	143 918	41 732	113 535	213 386	2 300 612	160 009	215 629	90 776	10 015	592 098	3 118 384	54
55	Roma.....	903 472	2 129 908	10 402 036	5 291 227	4 280 839	3 097 228	25 201 238	5 772 084	1 839 801	1 636 224	7 114 783	2 930 586	112 986	1 931 257	1 071 865	835 957	3 629 435	26 874 978	3 917 916	2 696 523	550 227	97 881	8 468 435	38 137 816	55
56	Rovigo.....	217 700	70 564	163 459	2 021 223	264 607	137 704	2 657 633	124 903	483 498	319 241	831 400	205 376	46 087	180 063	62 878	113 182	366 691	2 733 310	138 093	175 552	122 451	10 226	398 038	3 317 135	56
57	Salerno.....	550 157	1 135 137	1 347 823	805 638	641 676	611 401	4 514 690	726 190	270 925	561 647	1 384 854	1 088 692	15 682	331 367	151 082	87 888	189 480	4 747 807	582 555	585 158	220 152	14 432	946 729	6 291 126	57
58	Sassari.....	261 367	506 577	737 077	778 474	708 516	133 462	2 864 106	612 421	200 048	275 177	996 534	367 941	14 173	341 729	161 552	82 758	199 853	3 232 291	1 180 741	941 623	192 772	43 706	727 198	4 961 817	58
59	Siena.....	205 926	348 736	545 646	1 195 535	401 163	170 133	2 661 213	371 111	209 800	148 024	1 024 703	242 044	15 717	107 533	108 868	146 744	241 649	2 706 193	257 850	338 371	131 638	6 137	566 853	3 617 556	59
60	Siracusa.....	341 526	217 408	900 969	746 923	413 215	292 952	2 031 467	112 751	129 884	293 171	981 520	385 165	21 040	214 555	258 517	81 541	196 699	2 704 846	78 290	110 893	61 785	15 798	817 755	3 679 297	60
61	Sondrio.....	120 534	227 688	37 270	376 144	151 386	175 187	1 167 675	208 259	93 455	178 900	378 244	419 476	98 321	132 003	22 760	11 286	63 283	1 613 996	498 086	143 142	111 760	21 283	160 368	1 938 789	61
62	Teramo.....	254 806	278 766	228 580	479 403	419 558	359 182	1 765 489	226 745	86 077	197 483	572 276	509 404	14 056	210 474	122 248	39 663	117 812	2 096 258	517 918	280 693	119 719	26 196	256 886	2 660 012	62
63	Torino.....	1 029 214	2 523 099	5 736 459	3 393 956	1 778 557	1 567 743	14 999 814	1 641 575	1 156 662	2 159 130	5 081 610	1 369 200	338 750	1 315 216	1 483 295	888 441	1 739 642	17 205 521	1 772 751	1 018 776	1 457 162	5 430	6 127 790	24 357 517	63
64	Trapani.....	283 977	212 539	1 325 030	238 992	752 415	164 266	2 693 242	167 631	243 120	278 582	1 136 834	198 746	18 757	290 414	491 041	90 699	165 193	3 081 017	470 706	157 411	102 790	28 510	801 652	4 068 390	64
65	Treviso.....	375 704	213 053	439 376	2 318 674	323 089	177 634	3 472 026	191 596	432 169	471 273	1 099 473	327 463	70 788	325 276	69 818	136 433	412 143	3 533 431	287 994	288 519	101 742	36 809	788 610	4 050 411	65
66	Udine.....	501 745	829 516	554 312	1 901 165	940 580	290 314	4 515 917	488 469	561 680	524 656	1 800 779	644 040	52 982	493 864	96 960	110 737	389 230	4 963 397	537 491	419 637	355 378	25 252	996 562	6 405 348	66
67	Venezia.....	356 708	127 380	2 446 301	2 353 038	727 801	65 048	5 719 568	604 538	695 377	511 167	1 700 291	206 190	16 076	395 770	116 571	235 436	913 456	5 124 872	28 853	394 489	82 392	11 452	1 951 045	7 781 858	67
68	Verona.....	394 065	423 372	976 156	2 666 483	579 518	387 273	5 032 892	519 968	573 961	557 706	1 569 912	544 191	52 682	291 311	134 154	183 270	731 458	5 161 608	323 790	309 997	161 040	46 027	1 436 561	6 954 193	68
69	Vicenza.....	396 349	881 620	606 201	1 839 071	413 303	217 201	3 957 396	460 511	472 869	456 119	1 244 206	365 452	115 132	277 133	53 615	103 229	443 041	3 991 010	205 142	312 948	148 122	6 702	853 694	5 164 354	69
	REGNO.....	28 459 628	43 697 260	109 160 535	118 164 260	58 414 112	26 473 263	355 909 430	57 868 013	27 370 961	37 723 197	116 116 770	441 779 324	5 746 613	25 430 961	23 062 800	13 038 325	33 433 950	381 570 914	59 127 736	46 999 147	15 787 520	2 254 625	95 467 383	526 292 069	

Riepilogo per compartimenti.

1	Piemonte.....	3 070 250	6 135 940	9 655 851	13 025 123	4 971 136	3 233 512	37 021 562	4 872 708	3 263 526	5 319 657	11 715 141	5 527 420	1 215 979	2 783 862	4 571 780	1 776 060	2 915 987	43 962 120	8 653 144	4 301 232	2 634 849	46 204	10 768 972	59 078 527	1
2	Liguria.....	892 373	1 062 762	8 216 402	3 417 158	2 722 897	1 315 459	16 794 978	4 037 320	917 220	1 620 622	4 886 807	2 607 255	358 836	818 007	1 863 355	740 562	1 277 704	19 207 688	4 875 308	2 929 820	553 851	86 089	4 685 757	26 909 954	2
3	Lombardia.....	3 680 615	4 419 558	10 461 791	20 793 971	6 541 074	1 317 850	43 537 241	7 804 111	3 906 090	5 546 521	15 197 631	2 226 901	807 490	2 582 539	1 243 842	1 484 830	4 267 479	45 187 434	10 057 598	8 963 957	1 393 862	837 313	10 062 660	65 051 364	3
4	Veneto.....	2 814 173	4 185 489	6 360 259	16 855 323	3 993 297	2 056 451	33 420 822	3 053 631	4 063 358	3 581 409	10 605 161	3 507 893	515 482	2 875 199	821 325	1 132 362	4 224 908	34 380 778	2 706 018	2 828 927	1 335 564	252 699	8 250 915	45 719 319	4
5	Emilia.....	2 183 391	2 030 451	5 723 682	13 276 489	5 725 653	1 365 970	28 122 245	2 902 535	2 983 051	3 387 933	9 787 272	2 377 196	268 704	1 583 108	628 422	1 317 115	3 006 109	28 271 418	1 495 926	2 113 586	836 383	69 520	7 811 039	38 265 593	5
6	Toscana.....	2 268 869	1 915 899	9 673 509	12 136 341	5 912 517	1 528 786	31 197 052	6 462 979	2 751 515	2 280 766	10 538 171	2 586 329	255 339	1 477 794	1 457 672	816 752	2 705 163	31 332 480	3 163 602	4 364 784	1 408 169	71 559	7 090 066	42 858 889	6
7	Marche.....	939 279	443 892	2 009 318	3 899 611	4 303 815	1 088 433	11 715 071	1 377 305	900 274	1 660 765	3 242 697	1 719 236	87 417	749 260	339 148	709 767	2 187 412	12 373 281	2 597 917	2 112 224	320 246	177 729	3 165 970	17 829 204	7
8	Umbria.....	572 060	670 480	1 269 514	2 435 232	2 110 562	995 852	7 481 640	925 241	440 666	751 618	2 153 141	1 330 679	30 297	456 059	419 212	511 456	897 985	7 916 414	1 316 703	1 114 757	296 248	93 425	1 366 804	10 485 400	8
9	Lazio.....	993 472	2 129 908	10 402 036	5 291 227	4 280 839	3 097 228	25 201 238	5 772 084	1 839 801	1 636 224	7 114 783	2 930 586	112 98												



IMPOSTA ERARIALE PRINCIPALE

E

SOVRIMPOSTA COMUNALE SUI TERRENI E SUI FABBRICATI

RUOLI PRINCIPALI POSTI IN RISCOSSIONE

IN CIASCUN COMUNE

nell'anno 1884.

**Ruoli principali posti in riscossione nell'anno
sui terreni e sui fabbricati e**

Alessandria

COMUNI	IMPOSTA ERARIALE principale			SOVRIMPOSTA comunale		COMUNI	IMPOSTA ERARIALE principale			SOVRIMPOSTA comunale	
	sui terreni	sui fabbricati	TOTALE	Ammon-tare	Numero dei centesimi addizionali		sui terreni	sui fabbricati	TOTALE	Ammon-tare	Numero dei centesimi addizionali

PROVINCIA DI ALESSANDRIA.

Centesimi addizionali di sovrinposta provinciale 46.

Circondario di Acqui.

Acqui.....	18 835	40 372	59 207	31 721	54
Alice Bel Colle.....	4 693	322	5 015	17 255	341
Bergamasco.....	6 798	711	7 509	12 754	170
Bistagno.....	6 366	1 311	7 707	10 347	134
Bruno.....	3 925	298	4 223	6 199	117
Bubbio.....	4 821	592	5 416	4 668	86
Calamandrana.....	8 187	626	8 813	16 520	187
Carentino.....	3 770	101	3 871	8 376	216
Carpeneto.....	4 593	691	5 084	16 338	321
Cartosio.....	2 888	337	3 225	12 374	381
Cassinasco.....	2 453	87	2 540	7 079	279
Cassinelle.....	4 084	254	4 338	8 521	196
Castel Boglione.....	3 952	128	4 080	6 741	165
Castelletto d'Erro.....	629	17	646	1 660	257
Castelletto Molina.....	1 302	99	1 401	5 446	389
Castelnuovo Belbo.....	4 769	589	5 358	10 520	196
Castelnuovo Bormida.....	5 869	608	6 477	11 552	178
Castel Rocchero.....	1 751	180	1 931	5 815	301
Cavatore.....	1 787	115	1 902	3 753	197
Cessole.....	2 456	297	2 753	4 651	169
Cortiglione.....	3 911	187	4 101	9 159	223
Cremolino.....	4 859	639	5 498	17 963	327
Denice.....	2 294	113	2 407	2 387	99
Fontanile.....	4 292	315	4 607	9 534	207
Grogna.....	1 970	264	2 234	9 397	421
Incisa Belbo.....	11 458	1 371	12 829	23 587	184
Loazzolo.....	3 534	198	3 732	6 669	182
Malvicino.....	936	57	993	1 670	168
Maranzana.....	2 046	180	2 226	6 216	279
Melazzo.....	6 141	667	6 808	9 048	133
Merana.....	1 296	58	1 354	327	69
Molare.....	5 214	1 256	6 500	12 685	195
Mombaldone.....	2 168	212	2 410	2 629	109
Mombaruzzo.....	8 636	1 350	9 986	23 912	239
Monastero Bormida.....	4 663	669	5 332	6 209	116
Montabone.....	1 741	89	1 821	4 911	270
Montaldo Bormida.....	1 968	356	2 324	10 162	437
Montechiaro d'Acqui.....	2 407	111	2 518	2 673	106
Morbello.....	2 084	163	2 247	9 203	410
Morsasco.....	4 407	505	4 912	12 297	250
Nizza Monferrato.....	20 413	8 313	28 726	57 887	202
Olmo Gentile.....	1 031	21	1 052	1 424	135
Orara Bormida.....	2 062	298	2 360	13 875	588
Pareto.....	6 382	223	6 605	3 539	54
Pentì.....	2 568	476	3 044	6 499	214

Ponzone.....	4 257	646	4 903	16 227	331
Prasco.....	1 236	148	1 384	4 575	331
Quaranti.....	1 380	134	1 514	8 440	557
Ricaldone.....	4 699	439	5 129	22 889	446
Rivalta Bormida.....	5 368	1 432	6 800	22 365	329
Rocca Grimalda.....	6 318	1 489	7 807	24 725	317
Roccaverano.....	6 036	216	6 252	5 125	82
Rocchetta Palafea.....	1 241	46	1 287	6 895	536
San Giorgio Scarampi.....	1 251	19	1 270	2 045	161
Serole.....	1 773	32	1 805	1 992	110
Sessame.....	1 519	39	1 558	4 507	289
Spigno Monferrato.....	9 510	1 707	11 217	6 000	54
Strevi.....	6 991	1 772	8 763	4 695	54
Terzo.....	3 052	576	3 628	4 452	123
Trisobbio.....	3 249	426	3 675	18 553	505
Vaglio Serra.....	2 160	145	2 305	7 314	317
Vesime.....	5 134	789	5 923	4 670	79
Visone.....	3 842	661	4 503	7 554	168
TOTALE.....	271 252	76 533	347 785	639 784	184

Circondario di Alessandria.

Alessandria.....	170 567	163 462	334 029	178 961	54
Alluvioni Cambiò.....	7 635	549	8 184	4 385	54
Bassignana.....	15 840	2 344	18 184	30 149	166
Borghetto Alessandrina.....	3 682	345	4 027	7 849	195
Bosco Marengo.....	33 702	3 810	37 512	20 098	54
Casal Cermelli.....	3 892	391	4 283	6 524	152
Cassine.....	17 463	3 541	21 004	25 943	124
Castellazzo Bormida.....	33 168	4 101	37 269	69 247	186
Castelletto Scuzzoso.....	8 007	858	8 865	10 712	121
Castello di Annone.....	12 496	1 936	14 432	7 732	54
Castelspina.....	3 482	190	3 672	4 767	130
Cerro Tanaro.....	3 150	726	3 876	4 497	116
Felizzano.....	15 458	4 933	20 391	22 549	111
Frascaro.....	2 317	128	2 445	5 913	221
Fresonara.....	4 475	311	4 786	7 320	153
Frugarolo.....	21 597	1 344	22 941	19 353	84
Gaualero.....	5 945	1 042	6 987	9 952	142
Lazzarone.....	3 533	354	3 887	6 491	167
Lu.....	19 668	2 202	21 870	33 475	153
Masio.....	13 170	1 368	14 538	32 671	225
Montecastello.....	5 891	487	6 378	14 174	222
Oviglio.....	15 769	2 303	18 072	26 387	146
Pavone di Alessandria.....	2 202	162	2 364	1 730	200

**1884 per imposta erariale principale
per sovrimposta comunale**

Alessandria

COMUNI	IMPOSTA ERARIALE principale			SOVRIMPOSTA comunale		COMUNI	IMPOSTA ERARIALE principale			SOVRIMPOSTA comunale	
	sui terreni	sui fabbricati	TOTALE	Ammon-tare	Numero dei centesimi addizionali		sui terreni	sui fabbricati	TOTALE	Ammon-tare	Numero dei centesimi addizionali
Pecetto di Valenza..	13 419	1 217	14 666	16 612	113	Dusino	4 184	904	5 388	3 908	73
Pietra Marazzi.....	4 090	381	4 471	8 979	201	Ferrere.....	6 018	958	6 986	6 473	93
Predosa	5 599	1 119	6 718	7 451	111	Frinco.....	6 277	432	6 709	11 512	217
Quargento.....	28 038	2 174	30 212	32 166	106	Isola d'Asti.....	11 845	3 069	14 914	27 816	187
Quattordio.....	10 360	518	10 908	15 762	141	Maretto.....	2 868	429	3 297	4 833	147
Refrancore.....	5 477	833	6 310	16 269	258	Marnorito.....	3 223	174	3 397	2 667	79
Rivarone.....	2 946	298	3 244	8 832	272	Mosca.....	3 104	168	3 272	3 320	101
S. Salvatore Monfer-rato.....	32 385	5 398	37 783	31 195	91	Momberecelli.....	8 792	2 003	19 795	41 427	381
Sezzè.....	16 620	1 370	17 990	19 446	108	Monale.....	5 279	451	5 733	8 449	147
Solero.....	11 433	2 197	16 630	27 773	167	Moncuoco Torinese ..	7 452	792	8 244	11 511	140
Valenza.....	46 403	17 008	63 411	53 000	84	Mondino.....	2 310	138	2 448	5 591	229
TOTALE.....	603 109	229 460	832 569	791 361	95	Mongardino.....	4 876	671	5 547	13 099	236
Circondario di Asti.						Montafia.....	3 916	1 020	4 966	13 919	280
Agliano.....	11 149	1 350	12 499	16 695	131	Montaldo Scarampi..	3 287	429	3 716	14 021	377
Albugnano.....	4 348	272	4 620	6 708	115	Montechiaro d'Asti..	9 397	1 748	11 145	15 813	142
Antignano.....	9 718	393	10 111	14 875	147	Montegrosso d'Asti..	12 470	792	13 262	24 333	183
Aramengo.....	4 891	183	5 074	4 292	85	Moransengo.....	2 426	151	2 580	2 215	87
Asti.....	109 831	113 919	223 753	181 158	82	Passerano.....	2 516	659	3 166	1 696	54
Azzano del Tanaro...	4 679	310	5 019	8 673	173	Pica.....	5 986	492	6 478	3 471	54
Bagnasco d'Asti.....	1 537	318	1 855	5 731	309	Pino d'Asti.....	1 958	146	2 104	4 611	219
Baldichieri.....	3 539	1 363	4 902	5 250	107	Piovà.....	5 403	405	5 808	8 580	148
Belveglio.....	2 678	285	2 963	11 298	483	Portacomaro.....	10 213	1 460	11 673	22 714	195
Berzano di S. Pietro.	3 402	72	3 474	1 861	51	Primeglio Schievano..	1 739	155	1 885	3 674	195
Buttiglieria d'Asti...	14 384	2 424	16 808	21 003	125	Revigliaseo d'Asti..	6 055	477	6 532	11 181	171
Calosso.....	9 137	666	9 803	19 483	199	Roatto.....	3 919	478	4 397	7 072	161
Camerano Casasco...	3 712	570	4 282	10 576	247	Robella.....	6 450	638	7 088	7 660	108
Cancelli.....	15 666	5 978	21 644	26 686	123	Rocca d'Arazzo.....	6 226	1 289	7 515	23 109	308
Cantarana.....	5 148	680	5 828	3 266	56	Rocchetta Tanaro...	9 102	1 815	10 917	26 890	246
Capriglio.....	1 556	179	1 735	5 132	296	San Damiano d'Asti	39 001	6 461	45 462	40 002	88
Castagnole Lanze...	17 360	3 195	20 555	28 641	139	San Martino al Ta-naro.....	5 306	671	5 980	12 257	205
Castell'Alfero.....	15 736	2 101	17 837	27 181	152	San Marzano Oliveto	6 481	376	6 857	15 932	232
Castellero.....	2 732	117	2 849	5 769	202	San Marzanotto.....	4 871	644	5 515	10 955	199
Castelnovo Caleca.	4 475	511	4 989	13 263	266	San Michele d'Asti..	3 712	419	4 131	2 167	52
Castelnovo d'Asti...	12 574	3 626	16 200	13 664	81	San Paolo della Valle	4 928	816	5 744	6 889	120
Castiglione d'Asti...	2 383	189	2 572	6 396	249	Scurzolengo.....	5 476	797	6 273	14 026	224
Cellarengo.....	3 073	151	3 224	4 227	131	Serravalle d'Asti ...	3 089	588	3 677	4 974	135
Celle Enomondo.....	4 962	202	5 164	7 450	144	Sessant.....	4 105	298	4 403	5 389	122
Cerreto d'Asti.....	2 861	233	3 094	4 230	137	Settime.....	3 689	169	3 858	6 796	176
Chiusano d'Asti.....	1 966	180	2 146	5 662	264	Soglio.....	2 216	211	2 427	4 757	196
Cinaglio.....	3 032	271	3 303	10 678	323	Solbrito.....	2 759	577	3 336	2 613	78
Cisterna d'Asti.....	5 089	432	5 521	11 433	207	Tigliole.....	7 374	1 429	8 803	13 408	152
Coazolo.....	2 287	158	2 445	2 861	117	Tonengo.....	2 051	40	2 091	1 323	63
Coceonato.....	10 599	1 950	12 549	16 293	130	Vaglierano.....	2 371	795	3 166	4 153	131
Corsione.....	3 426	139	3 565	12 981	364	Valfenera.....	11 515	1 652	13 167	7 055	54
Cortandone.....	2 223	75	2 298	6 660	290	Viale.....	2 073	387	2 460	9 359	380
Cortanze.....	3 065	302	3 367	7 472	222	Vigliano d'Asti.....	5 093	448	5 541	11 174	256
Cortaz one.....	3 751	347	4 098	16 532	403	Villafranca d'Asti...	8 591	2 164	10 755	5 733	53
Cossombrato.....	3 722	231	3 953	9 708	246	Villanova d'Asti....	39 630	4 512	44 142	17 642	40
Costigliole d'Asti...	28 516	6 377	34 893	63 522	182	Vinchio.....	2 801	232	3 033	12 720	419
						TOTALE.....	693 934	195 821	859 805	1 170 295	136

Ruoli principali posti in riscossione nell'anno

Alessandria

sui terreni e sui fabbricati e

COMUNI	IMPOSTA ERARIALE principale			SOVRIMPOSTA comunale		COMUNI	IMPOSTA ERARIALE principale			SOVRIMPOSTA comunale	
	sui terreni	sui fabbricati	TOTALE	Annon-tare	Numero dei centesimi addizionali		sui terreni	sui fabbricati	TOTALE	Annon-tare	Numero dei centesimi addizionali
Circondario di Casale Monferrato.						Pontestura	13 349	2 671	16 020	16 267	192
Alfano Natta	9 517	542	10 059	13 711	137	Ponzano Monferrato	5 104	372	5 476	12 255	224
Altavilla Monferrato	8 223	620	8 843	10 565	119	Quarti	1 044	152	1 196	5 807	486
Balzola	19 649	1 912	21 561	23 951	111	Rinco	2 693	472	3 165	5 135	162
Borgo San Martino.	9 185	1 129	10 305	5 713	55	Rosignano Monferrato	19 839	1 429	21 268	48 405	227
Bozzole	4 777	599	5 376	8 798	164	Rosingo	958	35	993	1 888	190
Brusaschetto	1 441	149	1 593	4 463	280	Salabue	3 105	125	3 230	7 519	233
Calliano	18 612	1 740	20 352	16 943	83	Sala Monferrato...	6 073	694	6 767	17 181	254
Camagna	9 132	963	10 095	24 489	243	San Giorgio Monfer-rato	7 690	1 178	8 868	13 500	152
Camino	6 266	738	7 004	8 951	128	Scanduzza	2 940	276	3 216	6 695	208
Casale Monferrato...	74 902	94 686	169 588	167 876	99	Serralunga di Crea..	6 911	809	7 723	17 719	229
Casorzo	11 137	1 343	12 480	24 251	194	Solongello	3 367	168	3 535	15 718	445
Castagnole Monfer-rato	10 037	1 160	11 197	22 757	203	Terruggia	7 117	1 023	8 140	13 588	166
Castelletto Merli...	10 555	417	10 972	16 058	146	Ticineto	7 717	1 033	8 750	6 825	78
Castel San Pietro Monferrato	4 847	372	5 219	17 430	334	Toneo	11 891	1 522	13 323	30 556	229
Castelvero d' Asti...	1 739	45	1 784	1 460	82	Treville	4 201	325	4 526	7 460	165
Cellamonte	5 524	741	6 262	17 488	279	Valmaeca	7 600	822	8 422	12 557	149
Cereseto	9 203	687	9 890	12 178	123	Varago	2 011	190	2 231	1 524	68
Cerrina	5 433	521	5 954	9 555	160	Viaregi	7 899	867	8 766	18 757	214
Colcavagno	2 795	149	2 944	5 387	183	Vignale	16 436	2 085	18 521	26 075	141
Coniolo	7 100	278	7 378	12 196	165	Villadenti	15 688	783	16 471	20 128	122
Conzano	10 779	824	11 603	20 439	176	Villamiroglio	4 725	236	4 961	8 518	172
Corterano	1 404	22	1 426	764	54	Villanova Monferrato	22 082	4 009	26 091	13 979	54
Cucearo Monferrato.	4 664	398	5 062	6 134	121	Villa San Secondo...	4 576	481	5 057	6 242	123
Cunio	5 851	335	6 186	5 461	88	TOTALE...	703 883	168 794	872 677	1 217 390	140
Frassinello Monfer-rato	7 270	526	7 796	21 823	280	Circondario di Novi Ligure.					
Frassineto Po	14 678	1 856	16 534	9 247	56	Albera Ligure.....	1 674	169	1 843	4 989	271
Fubine	16 876	1 152	18 028	31 340	174	Arquata Scrivia...	4 550	2 119	6 669	17 399	260
Gabiano	10 280	848	11 128	2 000	18	Basaluzzo	8 564	568	9 132	6 525	71
Giarole	5 213	1 606	6 819	6 297	92	Belforte Monferrato	1 816	164	1 980	3 816	193
Grana	5 652	551	6 203	11 397	184	Borghetto di Borbera	1 939	681	2 640	7 233	274
Grazzano	8 782	568	9 350	16 212	173	Cabella Ligure	2 292	364	2 656	10 210	384
Mirabello Monferrato	11 953	1 813	13 766	23 330	169	Cantalupo Ligure...	2 032	231	2 233	6 432	288
Mombello Monferrato	13 436	847	14 283	37 114	260	Capriata d'Orba...	11 540	1 179	12 719	21 527	193
Monealvo	16 213	11 169	27 382	43 876	160	Carrega	2 502	291	2 793	2 687	96
Moncestino	4 278	468	4 746	2 500	39	Carrosio	1 769	336	2 105	2 903	138
Montalero	2 725	162	2 887	7 759	269	Casaleggio Boiro...	2 245	124	2 366	5 734	242
Montemagno	12 174	1 319	13 493	17 135	127	Castel de' Ratti...	1 016	15	1 031	2 153	209
Montiglio	17 337	1 335	18 672	16 944	91	Castelletto d'Orba...	8 638	767	9 405	24 233	238
Morano sul Po	19 527	2 736	22 263	16 059	72	Fiaconco	2 470	298	2 678	3 528	132
Murisengo	10 556	1 189	11 745	21 232	181	Franeavilla Bisio...	3 407	360	3 767	2 773	74
Oecimiano	21 702	3 372	25 074	18 744	75	Gavi	17 076	4 804	21 880	37 844	173
Oddalengo Grande...	7 629	390	8 019	10 893	136	Gronzona	1 900	124	2 024	7 471	369
Oddalengo Piccolo...	5 518	100	5 618	11 677	208	Lerma	3 520	491	4 011	10 453	261
Olivola	2 103	164	2 267	8 051	355	Molo di Borbera...	875	11	886	4 117	468
Ottiglio	10 414	1 118	11 562	31 441	269	Mongiardino Ligure.	1 639	103	1 745	6 617	379
Ozzano Monferrato..	14 541	1 862	16 403	28 727	175	Montalbo	2 252	147	2 399	8 531	356
Penango	13 391	346	13 737	22 764	166	Mornese	2 639	274	2 913	1 561	54
Pomaro Monferrato	13 767	1 179	14 946	9 719	65						

**1884 per imposta erariale principale
per sovrimposta comunale**

Ancona

COMUNI	IMPOSTA ERARIALE principale			SOVRIMPOSTA comunale		COMUNI	IMPOSTA ERARIALE principale			SOVRIMPOSTA comunale	
	sui terreni	sui fabbricati	TOTALE	Ammon-tare	Numero dei centesimi addizionali		sui terreni	sui fabbricati	TOTALE	Ammon-tare	Numero dei centesimi addizionali
Novi Ligure.....	29 076	33 174	62 250	33 351	54	Gremiasco.....	1 910	92	2 002	6 348	317
Ovada.....	11 247	9 088	20 335	58 768	280	Gruppo.....	1 225	87	1 312	1 729	132
Parodi Ligure.....	9 352	545	9 897	52 165	527	Guzzozza.....	2 011	208	2 219	3 362	152
Pasturana.....	2 390	115	2 505	6 775	270	Isola Sant' Antonio.	11 919	497	12 416	10 861	87
PozzoloFormigaro...	13 950	1 371	15 321	15 345	100	Malvino.....	1 400	57	1 457	2 973	204
Roccaforte Ligure...	2 052	42	2 094	4 299	205	Molino de'Torti....	2 890	383	3 273	4 659	142
Rocchetta Ligure...	1 992	317	2 309	7 533	326	Monperone.....	1 789	135	1 924	3 799	197
San Cristoforo.....	1 257	153	1 410	6 797	482	Monleale.....	3 321	126	3 447	6 762	196
Serravalle Scrivia...	7 289	5 948	13 237	11 833	89	Montacuto.....	1 754	51	1 805	4 090	227
Silvano d'Orba.....	4 160	859	5 019	13 079	261	Montegioco.....	1 608	150	1 758	3 971	226
Stazzano.....	3 177	432	3 609	6 860	190	Montemarzino.....	2 777	213	2 990	6 765	226
Tagliolo.....	5 114	399	5 513	16 904	305	Paderna.....	1 928	29	1 957	3 506	179
Tassarolo.....	2 322	108	2 430	4 734	195	Piovera.....	12 007	918	12 925	6 925	54
Torre de' Ratti.....	1 978	241	2 219	5 507	248	Pontecurone.....	22 062	3 106	25 168	13 484	54
Vignole Borbera....	2 867	2 078	4 945	8 575	173	Pozzolo Gruppo.....	2 188	31	2 219	3 025	136
Voltaggio.....	5 262	1 919	7 181	3 847	51	Sale.....	34 212	5 732	39 974	40 100	100
TOTALE...	189 860	70 349	260 209	458 138	176	San Sebastiano Cu- rone.....	1 264	921	2 185	7 048	323
Circondario di Tortona.						Sant'Agata Fossili..	2 935	128	3 063	5 334	174
Alzano.....	2 269	254	2 523	2 246	89	Sardigliano.....	1 098	31	1 129	4 563	408
Avolasca.....	1 804	29	1 833	5 377	304	Sarezzano.....	5 207	435	5 642	8 954	159
Berzola di Tortona.	929	26	955	1 981	207	Sorli.....	1 240	7	1 247	1 720	138
Brignano Curone...	2 086	210	2 296	5 796	219	Spineto.....	2 323	100	2 423	3 910	161
Carbonara Scrivia...	3 805	473	4 278	4 314	102	Tortona.....	73 111	25 997	99 108	53 098	54
Carezzano Inferiore.	3 987	254	4 241	4 658	110	Vargo.....	411	43	454	5 392	1 114
Carezzano Superiore	1 188	30	1 218	2 539	208	Viguzzolo.....	15 151	1 674	16 825	27 064	164
Casalnocetto.....	9 815	904	10 719	13 465	125	Villaveria.....	3 713	1 172	4 885	6 616	136
Casasco.....	1 755	59	1 814	5 484	302	Villaromagnano....	2 981	67	3 048	5 761	189
Cassano Spinola....	5 570	940	6 510	6 256	96	Volpedo.....	5 821	1 986	7 807	12 292	157
Castellania.....	1 339	20	1 359	5 431	400	Volpeggino.....	1 966	82	2 048	3 329	163
Castellar Guidobono.	1 407	225	1 632	2 427	149	TOTALE...	310 030	57 832	367 862	415 450	113
Castellnuovo Scrivia.	38 436	8 814	47 250	44 777	95	RIEPILOGO.					
Ceretto Grue.....	1 610	51	1 661	5 191	313	Aequi.....	271 252	76 533	347 785	639 784	184
Costa Vescovato....	2 874	23	2 897	5 264	182	Alessandria.....	603 109	229 460	832 569	794 304	95
Cuquello.....	601	34	635	3 143	495	Asti.....	663 981	195 821	859 805	1 170 295	136
Dernice.....	1 786	82	1 868	2 576	138	Casale Monferrato..	793 833	168 794	872 677	1 217 390	140
Fabbrica Curone....	1 356	130	1 486	6 973	469	Novi Ligure.....	189 860	70 349	260 209	458 138	176
Forotondo.....	495	4	499	1 658	332	Tortona.....	310 030	57 832	367 862	415 450	113
Frascata.....	1 061	7	1 068	1 950	183	Totale ..	2 742 118	798 789	3 540 907	4 695 421	133
Garbagna.....	2 543	751	3 294	11 946	363						
Gavazzana.....	972	21	993	3 695	372						

PROVINCIA DI ANCONA.

Centesimi addizionali di sovrimposta provinciale 58.

Circondario unico di Ancona.

Agugliano.....	12 638	2 391	15 029	6 233	41	Belvedere Ostrense..	9 781	971	10 752	6 022	56
Ancona.....	72 882	169 897	242 779	199 263	82	Camerano.....	17 321	2 266	19 590	14 520	74
Arcevia.....	26 887	4 898	31 785	40 333	137	Camerata Picena....	4 002	2 382	6 384	6 696	105
Barbara.....	4 810	699	5 509	7 673	130	Castellbellino.....	4 162	373	4 535	7 524	166
						Castellbardo.....	33 065	4 397	37 462	33 534	89

Ruoli principali posti in riscossione nell'anno

Ancona

sui terreni e sui fabbricati e

COMUNI	IMPOSTA ERARIALE principale			SOVRIMPOSTA comunale		COMUNI	IMPOSTA ERARIALE principale			SOVRIMPOSTA comunale	
	sui terreni	sui fabbricati	TOTALE	Ammon-tare	Numero dei centesimi addizionali		sui terreni	sui fabbricati	TOTALE	Ammon-tare	Numero dei centesimi addizionali
Castelleone di Suasa.....	6 530	934	7 464	6 856	92	Numana.....	7 757	1 031	8 788	7 461	85
Casciapiano.....	7 008	1 164	8 172	6 961	85	Offagna.....	5 707	1 316	7 023	5 451	78
Cerreto d'Esi.....	6 439	1 424	7 863	9 480	121	Osimo.....	81 551	19 756	101 307	121 367	116
Chiaravalle.....	21 241	8 090	29 331	25 107	86	Ostra.....	25 110	3 891	29 004	13 687	47
Corinaldo.....	29 035	2 929	31 964	13 231	41	Ostra Vetere.....	15 051	1 764	16 815	6 967	41
Cupramontana.....	12 598	3 023	15 621	10 113	65	Paterno d'Ancona...	5 139	260	5 399	4 557	84
Fabrizio.....	43 503	16 468	59 971	120 821	201	Poggerio San Marcello	4 545	295	4 840	8 056	166
Falconara Marittima	22 219	6 560	28 779	18 976	66	Polverigi.....	10 753	799	11 552	4 780	41
Filottrano.....	29 957	5 572	35 529	27 791	78	Ripe.....	9 116	1 031	10 180	9 338	92
Genga.....	8 029	872	9 501	3 931	41	Rosora.....	4 094	333	4 427	4 012	91
Jesi.....	83 555	35 390	118 855	139 589	110	San Marcello.....	10 000	679	10 679	4 423	41
Loreto.....	10 037	11 332	30 369	23 918	79	San Paolo di Jesi...	4 291	364	4 658	3 338	72
Majolati.....	8 419	818	9 267	3 839	41	Santa Maria Nuova...	10 711	1 217	11 931	9 802	82
Mergo.....	2 531	385	2 919	4 631	159	Sassoferrato.....	21 573	3 935	28 508	17 942	61
Monsano.....	17 200	631	17 831	7 966	41	Senigallia.....	71 164	36 430	107 594	121 565	113
Montecarotto.....	10 859	1 910	12 769	7 590	59	Serra de' Conti.....	13 077	1 082	14 159	5 886	42
Montemarciano.....	18 059	3 032	21 091	19 265	91	Serra San Quirico...	9 292	1 242	10 534	13 669	130
Monterado.....	8 322	881	9 203	4 552	49	Sirolo.....	10 673	1 555	12 228	5 060	41
Monte Roberto.....	10 761	417	11 208	9 237	82	Staffolo.....	7 464	877	8 341	8 579	103
Monte San Vito.....	21 577	1 778	23 555	18 523	79	Tomba di Senigallia	5 783	258	6 041	3 789	63
Montesieuro.....	4 604	771	5 375	5 627	105						
Morro d'Alba.....	9 920	859	10 779	4 462	41	Totale...	926 464	371 635	1 298 099	1 183 725	91

PROVINCIA DI AQUILA.

Centesimi addizionali di sovrimposta provinciale 76.

Circondario di Aquila.

Acciano.....	5 505	1 275	6 780	1 608	24	Gagliano Aterno....	6 389	991	7 383	1 751	24
Aquila.....	21 457	45 617	67 074	35 000	52	Goriano Sicoli.....	2 868	618	3 516	2 000	57
Arischia.....	2 538	1 063	3 601	851	24	Goriano Valli.....	5 712	921	6 633	1 573	24
Bagno.....	12 025	1 314	13 339	3 261	24	Iacoli.....	5 527	1 388	6 915	1 640	24
Barete.....	4 691	923	5 614	1 332	21	Montereale.....	17 870	3 326	21 196	10 000	47
Barisciano.....	9 867	2 061	11 931	2 830	24	Navelli.....	7 813	2 015	9 828	2 331	24
Bussi.....	2 308	1 178	3 486	827	24	Ocre.....	2 972	865	3 837	2 943	77
Cagnano Amiterno...	8 550	985	9 535	2 637	28	Olena.....	8 628	2 150	10 778	6 884	64
Calascio.....	1 881	810	2 691	2 687	99	Paganica.....	20 407	2 733	23 140	16 000	69
Camarda.....	6 140	1 454	7 594	8 147	107	Pizzoli.....	13 293	2 321	15 614	9 526	61
Campotosto.....	6 332	770	7 102	1 684	24	Poggio Picenze.....	2 697	476	3 173	840	26
Capestrano.....	7 510	2 627	10 167	7 277	72	Prata d'Ansidonia...	4 652	1 045	5 697	3 465	61
Capitignano.....	7 931	630	8 561	5 888	69	Preturo.....	7 182	1 113	8 295	4 004	48
Caporciano.....	4 367	1 017	5 384	2 213	41	Rocca di Cambio....	2 487	631	3 118	739	24
Carapelle Calvisio...	2 756	943	3 699	965	26	Rocca di Mezzo.....	7 952	1 250	9 202	2 182	24
Castel del Monte....	3 082	684	3 766	893	24	Rojo Piano.....	3 855	718	4 603	2 014	44
Castel di Jeri.....	5 910	813	6 753	1 602	21	San Demetrio nei Vestini.....	6 761	2 736	9 497	2 253	24
Castelvecchio S. Ubequo	5 201	1 610	6 814	4 729	69	San Piodelle Camere	3 477	755	4 232	2 608	62
Collepietro.....	3 469	1 157	4 626	4 216	92	Sant' Eusanio Forconese.....	4 566	848	5 414	1 284	24
Fagnano Alto.....	5 790	1 181	6 974	1 651	24	S. Stefano di Sessanio	2 263	523	2 786	661	24
Fonterocchio.....	3 857	1 105	4 962	5 519	112	Sassa.....	5 982	788	6 770	3 000	44
Fossa.....	8 507	1 353	9 860	3 940	40	Scoppito.....	4 934	695	5 629	1 360	24
						Secinaro.....	3 131	679	3 813	905	24

1884 per imposta erariale principale

per sovrimposta comunale.

Aquila

COMUNI	IMPOSTA ERARIALE principale			SOVRIMPOSTA comunale		COMUNI	IMPOSTA ERARIALE principale			SOVRIMPOSTA comunale	
	sui terreni	sui fabbricati	TOTALE	Ammon-tare	Numero dei centesimi addizionali		sui terreni	sui fabbricati	TOTALE	Ammon-tare	Numero dei centesimi addizionali
Tione.....	2 044	523	2 567	609	24	Cantalice.....	6 307	738	7 045	1 671	24
Tornimparte.....	7 229	1 231	8 463	2 007	24	Castel Sant' Angelo.	7 042	1 154	8 196	1 944	24
Villa Sant' Angelo...	2 608	520	3 128	742	24	Cittaducale.....	11 467	3 343	14 810	6 900	47
TOTALE...	303 009	102 531	405 540	183 124	45	Cittareale.....	5 715	917	6 632	3 928	59
Circondario di Avezzano.						Fiamignano.....	5 893	1 985	7 878	3 964	50
Ajelli.....	6 023	1 638	7 661	2 295	29	Leonessa.....	23 151	3 987	27 138	10 000	37
Avezzano.....	87 216	16 687	103 903	24 644	24	Lugnano di Villa Tro-	4 177	513	4 730	1 420	30
Balsorano.....	6 367	1 884	8 251	1 957	24	liana.....	1 725	261	1 986	471	24
Bisegna.....	2 893	934	3 827	2 900	24	Micigliano.....	3 954	2 021	5 975	1 417	24
Canistro.....	1 727	546	2 273	1 969	76	Pescorocchiano.....	7 192	1 997	9 189	2 421	26
Capistrello.....	8 975	2 496	11 471	2 721	87	Petraia.....	6 414	1 188	7 552	2 360	31
Cappadocia.....	3 878	1 756	5 634	2 694	24	TOTALE...	125 930	31 737	157 667	57 175	36
Carsofi.....	4 806	2 446	7 252	5 665	48	Circondario di Solmona.					
Castellafiume.....	1 970	980	2 950	1 742	78	Alfedena.....	3 915	1 209	5 124	1 215	24
Celano.....	20 684	6 114	26 798	6 356	59	Anversa.....	4 106	2 193	6 299	1 494	24
Cerchio.....	4 019	1 476	5 495	3 665	67	Ateleta.....	6 335	634	6 967	1 652	24
Civita d'Antino.....	4 072	914	4 986	1 183	24	Barrea.....	6 554	1 011	7 565	1 416	19
Civittellarovento.....	4 988	1 602	6 590	1 944	29	Bugnara.....	4 737	1 309	6 046	9 638	159
Cocullo.....	2 629	1 019	3 678	872	24	Campo di Giove....	5 366	1 896	7 262	1 722	24
Collarmete.....	5 201	922	6 123	1 556	25	Castel di Sangro...	12 407	5 559	17 966	14 060	78
Collelongo.....	4 085	952	5 037	1 195	24	Civitella Alfedena...	1 973	426	2 399	881	37
Gioia de' Marsi.....	5 577	2 125	7 702	1 827	24	Introdacqua.....	5 175	1 493	6 668	5 093	76
Lecce ne' Marsi.....	4 883	505	5 388	1 350	25	Pacontro.....	11 376	2 645	14 021	3 326	24
Luco nei Marsi.....	1 599	2 343	3 942	935	24	Pentina.....	9 438	1 830	11 268	6 300	56
Magliano de' Marsi...	8 039	4 283	12 322	9 612	78	Pescocostanzo.....	6 320	2 268	8 588	2 037	24
Massa d'Albe.....	9 611	2 335	11 976	2 840	24	Petrolano sul Gizio..	10 560	2 926	13 486	3 199	24
Morino.....	4 903	1 192	6 095	1 446	24	Popoli.....	13 376	8 715	22 121	17 621	80
Opi.....	2 355	275	3 230	162	5	Pratola Peligna....	16 210	5 123	21 333	5 060	24
Ortona de' Marsi....	7 761	2 591	10 292	2 441	24	Prezza.....	6 815	1 179	7 994	7 953	99
Ortucchio.....	4 544	778	5 322	1 262	24	Rajano.....	13 498	3 018	16 546	3 924	24
Opindoli.....	4 406	1 700	6 106	1 448	24	Rivisonoli.....	3 445	1 462	4 907	918	19
Pereto.....	8 670	1 488	10 158	2 409	24	Roccaseca.....	5 989	1 012	7 001	3 892	56
Pesca-seroli.....	3 803	1 396	5 199	Rocca Pia.....	3 664	858	4 522	838	19
Pescina.....	19 347	5 255	24 602	8 000	33	Roccaraso.....	5 932	1 876	7 808	1 852	24
Sante Marie.....	5 352	1 300	6 692	1 609	24	Scanno.....	8 366	2 340	10 706	2 539	24
San Vincenzo Valle	3 576	2 585	6 161	1 461	24	Scontrone.....	2 409	424	2 833	1 098	30
Roveto.....	8 399	2 832	11 291	2 678	24	Solmona.....	34 397	27 052	61 449	28 221	46
Scurcola.....	12 317	5 724	18 041	4 279	24	Villalago.....	1 587	778	2 365	561	24
Tagliacozzo.....	3 425	1 246	4 671	2 800	60	Villetta Barrea....	1 776	986	2 762	655	24
Trasacco.....	2 887	441	3 328	789	24	Vittorito.....	6 036	1 247	7 283	1 728	24
TOTALE...	291 657	82 790	374 447	110 616	30	TOTALE...	211 760	81 529	293 289	128 883	44
Circondario di Cittaducale.						RIEPILOGO.					
Accumoli.....	7 407	1 193	8 600	2 385	28	Aquila.....	303 009	102 531	405 540	183 124	45
Amatrice.....	13 285	5 288	18 573	8 000	43	Avezzano.....	291 657	82 790	374 447	110 616	30
Antrodoco.....	8 372	2 894	11 266	6 000	53	Cittaducale.....	125 930	31 737	157 667	57 175	36
Borbona.....	4 693	895	5 588	1 325	24	Solmona.....	211 760	81 529	293 289	128 883	44
Borgocollelegato....	6 014	2 575	8 589	2 037	24	Totale...	932 356	298 587	1 230 943	479 828	39
Borgo Velino.....	3 122	808	3 930	932	24						

Ruoli principali posti in riscossione nell'anno

Arezzo - Ascoli Piceno

sui terreni e sui fabbricati e

COMUNI	IMPOSTA ERARIALE principale			SOVRIMPOSTA comunale		COMUNI	IMPOSTA ERARIALE principale			SOVRIMPOSTA comunale	
	sui terreni	sui fabbricati	TOTALE	Ammon-tare	Numero dei centesimi addizionali		sui terreni	sui fabbricati	TOTALE	Ammon-tare	Numero dei centesimi addizionali

PROVINCIA DI AREZZO.

Centesimi addizionali di sovrimposta provinciale 48.

Circondario unico di Arezzo.

Anghiari.....	32 850	4 401	37 251	56 094	151	Lucignano.....	12 197	2 824	15 021	18 000	120
Arezzo	123 982	60 159	184 141	386 000	210	Marclano.....	16 642	1 410	18 052	12 751	71
Badia Tedalda.....	9 127	798	9 925	8 958	90	Montemignai.....	1 217	417	1 634	5 783	354
Bibbiena.....	11 964	5 598	17 562	34 200	195	Monterchi.....	9 401	1 499	10 900	17 054	156
Bucine.....	21 556	4 595	26 151	34 731	133	Monte San Savino..	23 086	5 948	29 034	43 862	151
Capolona.....	11 796	1 012	12 808	14 100	110	Monte Santa Maria Tiberina.....	7 207	823	8 030	21 143	263
Caprese.....	5 969	850	6 819	11 738	172	Montevarchi.....	30 659	14 739	45 458	52 323	115
Castel Focognano...	10 177	2 080	12 257	15 377	125	Ortignano Raggiolo..	9 622	873	10 495	14 359	137
Castelfranco di Sopra.....	11 615	2 022	13 637	19 316	134	Pergine.....	6 543	1 190	7 733	8 438	109
Castel San Nicolò..	10 595	3 550	14 145	26 291	186	Pian di Scò.....	9 694	1 897	11 531	14 026	122
Castiglion Fibocchi..	5 618	538	6 156	9 220	150	Pieve Santo Stefano.	13 835	3 798	17 633	39 369	223
Castiglion Fiorentino	58 936	9 169	68 105	35 335	52	Poppi.....	26 233	5 091	31 324	37 724	120
Cavriglia.....	19 892	2 942	22 834	33 211	115	Pratovecchio.....	11 086	3 392	14 478	23 235	160
Chitignano.....	2 546	639	3 185	7 933	249	San Giovanni Valdarno.....	7 951	6 352	14 303	21 892	174
Chiusi in Casentino.	10 073	606	10 679	17 078	160	Sansepolero.....	25 178	8 388	33 566	49 969	149
Civitella in Val di Chiana.....	20 200	2 078	22 278	26 879	121	Sestino.....	6 585	958	7 543	14 372	191
Cortona.....	129 398	17 037	146 435	101 528	69	Stia.....	6 080	3 133	9 233	20 301	220
Fojano della Chiana	29 594	7 216	36 810	23 380	64	Subbiano.....	11 362	2 454	13 816	15 559	113
Laterina.....	10 862	1 853	12 715	20 890	164	Talla.....	7 996	1 175	9 171	15 119	165
Loro Ciuffenna.....	8 317	3 198	11 515	20 400	177	Terranuova Bracciolini..	31 472	5 117	39 589	41 594	105
						Totale...	822 113	201 839	1 023 952	1 391 478	136

PROVINCIA DI ASCOLI PICENO.

Centesimi addizionali di sovrimposta provinciale 71.

Circondario di Ascoli Piceno.

Aequasanta.....	10 205	1 773	11 978	4 160	35	Monsampolo d. Tronto	7 564	783	8 347	7 641	92
Acquaviva Picena...	6 424	776	7 200	7 120	99	Montalto delle Marche.....	10 538	1 739	12 297	13 736	112
Amandola.....	11 094	1 437	12 531	15 720	125	Montedinove.....	3 327	534	3 861	4 789	124
Appignano del Tronto	7 175	472	7 647	8 109	106	Montefortino.....	4 538	453	4 991	3 955	79
Arquata del Tronto..	5 247	922	6 169	5 000	81	Montegallo.....	3 316	399	3 715	5 098	137
Ascoli Piceno.....	42 579	33 523	76 102	94 446	124	Montemonaco.....	2 993	225	3 218	946	29
Carassai.....	6 919	679	7 598	6 378	84	Monteprandone.....	18 392	910	19 302	16 638	86
Castel di Lama.....	3 829	757	4 586	6 413	140	Offida.....	11 386	2 979	14 365	15 868	110
Castignano.....	10 124	1 087	11 211	10 802	96	Paluziano.....	1 244	97	1 341	1 639	122
Castorano.....	4 012	166	4 208	3 363	80	Rocca del Fluvione..	5 241	401	5 642	4 000	71
Colli del Tronto....	4 230	601	4 831	5 016	104	Rotella.....	6 602	663	7 265	7 676	106
Comunanza.....	5 328	852	6 180	3 699	60	San Benedetto del Tronto.....	7 233	8 788	16 021	23 544	147
Folignano.....	6 210	562	6 772	4 500	66	Spinetoli.....	8 790	1 067	9 857	5 556	56
Foròe.....	8 246	767	9 003	9 173	102	Venarotta.....	5 123	770	5 893	6 000	102
Malignano.....	3 401	593	3 994	2 439	61	Totale...	231 350	64 775	296 125	303 424	102

**1884 per imposta erariale principale
per sovrimposta comunale.**

Avellino

COMUNI	IMPOSTA ERARIALE principale			SOVRIMPOSTA comunale		COMUNI	IMPOSTA ERARIALE principale			SOVRIMPOSTA comunale	
	sui terreni	sui fabbricati	TOTALE	Ammon-tare	Numero dei centesimi addizionali		sui terreni	sui fabbricati	TOTALE	Ammon-tare	Numero dei centesimi addizionali
Circondario di Fermo.						Monte SanPietrangeli	9 516	995	10 451	8 810	85
Altidona	5 209	589	5 798	5 511	95	Monte San Pietro Mo- rico	1 182	224	1 406	2 777	198
Belmonte Piceno....	2 924	272	3 196	4 477	110	Monte Urano	9 826	1 027	10 853	16 796	155
Campofilone	4 718	796	5 514	11 470	208	Monte Vidon Com- batte	3 604	413	4 017	4 127	103
Cossignano	4 318	664	5 012	8 606	172	Monte Vidon Conrado	1 610	311	1 921	3 907	203
Cupra Marittima....	6 153	997	7 150	13 785	193	Montottone	4 377	656	5 033	8 235	164
Falerone	9 289	1 037	10 326	12 035	117	Ortezzano	3 238	391	3 629	4 294	118
Fermo	54 434	21 306	78 740	99 623	127	Pedaso	1 326	691	2 020	6 732	333
FrancaVilla d'Ete...	4 660	194	4 854	4 641	96	Petricoli	8 225	1 983	10 208	15 126	148
Grottammare	6 277	3 737	10 014	23 797	238	Ponzano di Fermo..	3 997	420	4 417	7 402	168
Grottazzolina	4 913	870	5 783	6 451	112	Porto San Giorgio..	3 400	5 424	8 824	11 955	135
Lapedona	4 279	481	4 760	6 825	113	Rapagnano	6 157	781	6 911	6 688	96
Magliano di Tenna...	3 733	470	4 203	5 539	132	Ripatransone	14 153	3 213	17 396	30 169	173
Massa Fermana....	1 957	373	2 330	3 593	151	Santa Vittoria in Ma- teuano	5 218	1 056	6 274	9 719	155
Massignano	4 363	503	4 866	6 529	131	Sant' Elpidio a Mare	48 024	4 619	52 643	56 854	108
Montappone	2 482	727	3 209	4 786	119	Servigliano	6 861	499	7 360	9 974	136
Monte Falcone Ap- pennino	4 838	310	5 148	5 681	110	Torre San Patrizio..	4 510	258	4 718	6 886	115
Montefiore dell'Aso.	6 011	871	6 915	8 259	119	TOTALE	330 941	67 280	398 221	526 792	132
Monte Giberto.....	3 475	503	3 978	4 806	121	RIEPILOGO.					
Monte Giorgio	20 233	2 734	22 967	27 861	121	Ascoli Piceno	231 350	64 775	296 125	393 424	102
Monte granaro	18 133	1 250	19 383	16 379	85	Fermo	330 941	67 280	398 221	526 792	132
Monteleone di Fermo	3 660	346	4 006	6 928	173	TOTALE	562 291	132 055	694 346	830 216	120
Monte parò	4 461	351	4 812	5 000	104						
Monte Rinaldo	1 691	195	1 886	3 880	206						
Monterubbiano	13 416	1 811	15 230	19 810	130						

PROVINCIA DI AVELLINO.

Centesimi addizionali di sovrimposta provinciale 50.

Circondario di Ariano di Puglia.						Circondario di Avellino.					
Accadia	9 028	4 264	13 292	6 616	50	San Sossio	6 615	1 638	8 303	1 518	18
Anzano degli Irpini.	2 780	1 505	4 285	2 132	50	Sant' Arcangelo Tri- monte	3 932	919	4 881	2 435	50
Ariano di Puglia ..	43 192	15 396	58 588	36 695	63	Savignano di Puglia	9 331	2 914	12 275	6 000	49
Bonito	12 830	3 062	15 892	4 255	27	Taurasi	29 206	1 938	22 144	11 040	50
Carife	4 567	1 940	6 507	2 200	31	Treviso	13 881	1 322	15 203	4 460	29
Casalbore	8 110	1 692	9 802	4 893	50	Vallata	17 977	3 025	21 002	6 050	29
Castel Baronia	6 085	2 304	8 389	4 000	48	Villanova del Battista	6 501	1 939	8 440	4 200	50
Flumeri	13 310	1 418	11 758	7 398	50	Zungoli	6 033	2 122	8 155	3 857	47
Fontanarosa	15 192	2 407	17 899	8 097	45	TOTALE	334 191	80 207	414 398	184 736	45
Greci	8 813	3 354	12 197	6 098	50						
Grottaminarda	19 521	4 973	21 191	12 246	50						
Melito Valle Bonito.	9 284	886	10 170	5 082	50	Ajello del Sabato...	7 210	1 028	8 268	2 400	29
Mirabella Eclano...	39 742	5 875	45 617	11 210	25	Altavilla Irpina	13 460	5 085	18 545	9 263	50
Montaguto	4 457	2 524	6 981	3 481	50	Atripalda	16 425	11 285	27 710	2 500	9
Montecalvo Irpino ..	20 314	3 660	23 974	10 000	42	Avella	28 714	2 916	31 660	9 823	31
Monteleone di Puglia	12 861	2 837	15 698	7 985	51	AveRino	55 877	50 239	106 116	50 005	47
Orsara Dauno Irpina	16 988	5 549	22 537	11 279	50	Bajano	18 277	3 092	21 369	600	3
San Nicola Baronia	2 251	664	2 915	1 416	50	Bellizzi	738	738	367	50

**Ruoli principali posti in riscossione nell'anno
sui terreni e sui fabbricati e**

Avellino

COMUNI	IMPOSTA ERARIALE principale			SOVRIMPOSTA comunale		COMUNI	IMPOSTA ERARIALE principale			SOVRIMPOSTA comunale	
	sui terreni	sui fabbricati	TOTALE	Ammon-tare	Numero dei centesimi addizionali		sui terreni	sui fabbricati	TOTALE	Ammon-tare	Numero dei centesimi addizionali
Candida.....	6 038	1 241	7 279	3 638	50	Sirignano.....	3 143	775	3 918	3 141	80
Capriglia.....	8 045	720	8 765	4 380	50	Solofra.....	16 312	6 857	23 169	7 200	31
Cervinara.....	32 967	7 575	40 542	10 062	25	Sorbo di Serpico....	5 277	804	6 081	1 500	25
Cesinali.....	5 150	1 071	6 221	1 779	29	Sperone.....	6 776	803	7 579	841	11
Chianche.....	1 960	293	2 253	2 627	117	Summonte.....	7 482	734	8 216	2 500	30
Chianchetella.....	1 765	383	2 148	1 667	78	Taurano.....	9 204	1 056	10 260	5 126	50
Chiusano di San Do- menico.....	11 086	1 871	12 957	4 538	35	Tavernola San Fe- lice.....	2 392	254	2 646	1 320	50
Contrada.....	10 722	2 138	12 860	1 800	11	Torre le Nocelle....	9 545	614	10 189	5 087	50
Domicella.....	13 342	834	14 176	916	6	Torriani.....	2 165	312	2 477	5 132	126
Forino.....	26 263	3 586	29 849	5 000	17	Tufo.....	3 959	1 123	5 082	2 535	50
Grottolella.....	6 315	1 015	7 330	3 663	50	Volturnara Iripina....	13 908	1 720	15 628	6 887	44
Lapio.....	9 827	1 563	11 390	4 569	40	TOTALE.....	749 731	183 953	933 684	311 461	33
Lauro.....	15 074	2 922	17 996	6 900	38						
Manocalzati.....	10 932	975	11 907	5 428	46						
Marzano di Nola....	13 111	1 293	14 404	6 033	42						
Mercoglano.....	16 772	3 368	20 140	9 545	47						
Montefalcione.....	10 720	1 707	12 427	5 321	43	Andretta.....	14 572	3 079	17 651	8 829	50
Monteforte Iripino..	21 027	4 039	28 066	8 000	29	Aquilonia.....	8 506	2 885	11 391	5 708	50
Montefredane.....	10 360	800	11 160	5 000	45	Bagnoli Iripino....	12 126	2 985	15 111	8 120	51
Montefusco.....	5 614	2 508	8 122	7 199	89	Bisaccia.....	21 897	3 954	25 851	3 691	14
Montemiletto.....	21 222	1 926	25 148	6 657	29	Cairano.....	3 839	1 110	4 979	3 085	62
Montoro Inferiore...	26 304	5 565	31 669	11 983	28	Calabritto.....	7 805	2 558	10 363	5 171	50
Montoro Superiore...	15 057	4 197	19 254	8 314	43	Calitri.....	17 707	6 782	24 489	6 000	25
Moschiano.....	9 098	1 164	10 262	5 000	49	Caposele.....	7 682	2 380	10 062	4 703	47
Mugnano del Cardi- nale.....	13 719	3 320	17 039	Cassano Iripino....	6 717	911	7 658	3 587	47
Ospedaletto d'Alpino	6 710	1 421	8 161	2 958	36	Castelfranci.....	5 001	1 327	6 328	3 174	50
Pago del Vallo di Lauro.....	8 891	747	9 638	3 758	39	Castelvetero di Ca- lore.....	7 601	1 135	8 736	1 500	17
Parolise.....	4 290	638	4 928	2 462	50	Conza della Cam- pania.....	14 441	1 102	15 543	7 779	50
Petraro.....	2 093	391	2 484	1 238	50	Frigento.....	17 029	1 811	18 840	9 386	50
Pietradefusi.....	21 414	3 837	25 281	5 924	23	Gisualdo.....	17 106	2 809	19 915	996	5
Pietrastornina.....	9 065	1 775	10 840	2 298	21	Guardia Lombardi..	14 456	1 308	15 764	7 886	50
Prata Di Principato Ultra.....	7 790	2 235	10 025	3 026	30	Lacedonia.....	17 532	5 755	23 287	11 000	47
Pratoia Serra.....	7 602	2 990	10 592	5 748	51	Lioni.....	18 877	2 470	21 347	7 730	36
Quadrulle.....	2 120	1 021	3 141	Laogosano.....	5 476	900	6 376	3 188	50
Quindici.....	11 056	1 677	12 733	637	5	Montella.....	25 531	5 545	31 076	8 000	26
Roccebascerana....	6 236	1 380	7 616	3 811	50	Montemarano.....	14 083	1 438	15 521	5 400	35
Rotondi.....	13 047	1 523	14 570	3 239	22	Monteverde.....	6 439	2 362	8 804	4 402	50
Salza Iripina.....	3 702	995	4 697	1 518	32	Morra Iripino.....	14 380	1 376	15 756	7 881	50
San Martino Valle Caudina.....	25 760	6 320	32 080	Nusco.....	18 033	2 274	20 307	10 148	50
San Michele di Serino	8 397	1 164	9 561	4 001	42	Paternopoli.....	10 807	1 731	12 538	6 277	50
San Pietro Indelicato	783	47	830	515	66	Quaglietta.....	1 552	962	2 514	1 257	50
San Pefito Ultra....	6 119	1 264	7 383	3 732	51	Rocca San Felice...	4 176	941	5 117	2 558	50
San'Agata di Sotto.	3 616	613	4 259	1 514	36	Rocchetta Sant' An- tonio.....	13 072	2 794	15 866	7 852	49
Santa Lucia di Serino	5 791	1 212	7 003	San Mango sul Ca- lore.....	9 095	931	10 029	5 013	50
Sant'Angelo a Scala	7 040	668	7 708	3 800	49	Sant'Andrea di Conza	3 131	1 684	4 815	2 393	50
Santa Paolina.....	4 134	673	4 807	5 812	121	Sant'Angelo all'Esca	7 847	1 594	9 441	2 500	26
Santo Stefano del Solco.....	9 310	563	9 873	4 938	50	Sant'Angelo de' Lom- bardi.....	26 444	6 902	33 346	16 396	49
Serino.....	29 059	5 400	34 459	6 257	18	Senerechia.....	3 867	1 307	5 174	2 585	50

Circondario di Sant'Angelo de' Lombardi.

**1884 per imposta erariale principale
per sovrimposta comunale.**

Bari

COMUNI	IMPOSTA ERARIALE principale			SOVRIMPOSTA comunale		COMUNI	IMPOSTA ERARIALE principale			SOVRIMPOSTA comunale	
	sui terreni	sui fabbricati	TOTALE	Ammon-tare	Numero dei centesimi addizionali		sui terreni	sui fabbricati	TOTALE	Ammon-tare	Numero dei centesimi addizionali
Sturmo.....	8 562	1 186	9 748	4 808	49						
Teora.....	6 584	2 635	9 219	4 579	50						
Torella de' Lombardi.....	15 309	2 500	17 809	7 527	42						
Villamaina.....	6 479	691	7 170	3 586	50						
TOTALE...	413 791	84 147	497 938	201 695	41						

RIEPILOGO.											
Ariano di Puglia...	334 191	80 207	414 398	184 736	45						
Avellino.....	749 731	183 953	933 684	311 461	33						
Sant'Angelo dei Lombardi.....	413 791	84 147	497 938	204 695	41						
Totale....	1 497 713	348 307	1 846 020	700 892	38						

PROVINCIA DI BARI.

Centesimi addizionali di sovrimposta provinciale 38.

Circondario di Altamura.

Alberobello.....	5 589	6 942	12 531	4 000	32
Altamura.....	98 797	36 579	135 376	73 000	54
Binetto.....	12 792	1 502	14 294	8 845	62
Cassano delle Murge..	22 723	7 981	30 704	18 919	62
Gioia del Colle.....	59 599	30 512	90 111	55 252	61
Gravina in Puglia..	81 976	28 496	110 472	50 090	41
Grumo Appula.....	26 911	12 812	39 723	21 519	62
Noci.....	37 867	13 363	51 230	25 000	40
Santeramo in Colle..	29 778	15 628	45 406	27 867	61
Toritto.....	23 910	8 258	32 168	19 906	62
TOTALE...	402 972	162 103	565 075	307 338	54

Circondario di Bari.

Aequaviva delle Fonti	48 835	11 951	63 786	39 156	62
Bari.....	114 819	204 015	318 834	302 813	95
Bitetto.....	32 317	6 901	39 218	24 191	62
Bitonto.....	144 084	56 603	200 687	123 781	62
Bitritto.....	20 416	4 823	25 239	15 562	62
Canneto di Bari.....	12 737	5 521	18 258	11 268	62
Capurso.....	22 959	6 159	29 118	13 000	45
Carbonara di Bari..	6 778	8 561	15 339	9 485	62
Casamassima.....	37 241	11 460	48 701	20 090	41
Castellana.....	34 845	11 167	46 012	28 389	62
Ceglie del Campo..	12 508	3 590	16 098	9 490	58
Cellamare.....	3 863	694	4 557	2 817	62
Cisternino.....	12 555	6 140	18 675	11 502	62
Conversano.....	75 282	18 578	93 860	57 927	62
Fasano.....	58 949	22 863	81 812	50 668	62
Giovinazzo.....	50 266	17 313	67 579	41 817	62
Lecorotondo.....	20 703	4 897	25 600	14 999	59
Loseto.....	7 229	829	8 058	4 977	62
Modugno.....	35 628	15 085	50 713	31 021	61
Mola di Bari.....	41 205	20 920	62 125	36 691	59

Monopoli.....	148 587	26 713	175 300	108 231	62
Montrone.....	16 107	4 314	20 421	10 384	51
Noicattaro.....	41 700	10 595	52 295	33 922	61
Palo del Colle.....	39 849	13 609	53 458	36 482	61
Polignano a Mare...	31 613	9 815	41 428	25 454	61
Putignano.....	43 348	16 762	60 110	31 694	53
Rutigliano.....	31 255	9 863	41 118	27 214	62
San Michele di Bari.	9 475	4 212	13 687	8 455	62
San Nicandro di Bari	31 171	9 062	40 233	26 674	62
Triggiano.....	29 577	11 260	40 837	25 011	61
Turi.....	38 416	7 532	45 948	28 373	62
Valenzano.....	18 578	5 311	23 889	14 700	62
TOTALE...	1 281 935	576 118	1 858 053	1 226 391	66

Circondario di Barletta.

Andria.....	111 761	59 708	171 469	123 500	61
Barletta.....	83 229	87 022	170 251	105 334	62
Biseglie.....	69 403	33 080	102 483	47 500	46
Canosa di Puglia...	56 820	32 028	88 848	30 090	34
Corato.....	66 421	50 217	116 638	72 029	62
Minervino Murge...	46 415	25 714	72 129	41 125	57
Molfetta.....	93 020	41 634	134 654	62 274	45
Ruvo di Puglia.....	63 781	30 027	93 808	57 917	62
Spinazzola.....	35 083	20 814	55 897	34 382	62
Terlizzi.....	51 060	32 087	83 147	51 167	62
Trani.....	53 695	63 611	117 306	70 090	60
TOTALE...	760 721	479 005	1 239 726	695 228	56

RIEPILOGO.

Altamura.....	402 972	162 103	565 075	307 338	54
Bari.....	1 281 935	576 118	1 858 053	1 226 391	66
Barletta.....	760 721	479 005	1 239 726	695 228	56
Totale...	2 445 628	1 217 226	3 662 854	2 228 960	61

**Ruoli principali posti in riscossione nell'anno
sui terreni e sui fabbricati e**

Belluno

COMUNI	IMPOSTA ERARIALE principale			SOVRIMPOSTA comunale		COMUNI	IMPOSTA ERARIALE principale			SOVRIMPOSTA comunale	
	sui terreni	sui fabbricati	TOTALE	Ammon-tare	Numero dei centesimi addizionali		sui terreni	sui fabbricati	TOTALE	Ammon-tare	Numero dei centesimi addizionali

PROVINCIA DI BELLUNO.

Centesimi addizionali di sovrimposta provinciale 86.

Distretto di Agordo.

Agordo.....	2 831	2 672	5 056	9 700	192
Alleghe.....	1 295	528	1 623	11 515	709
Cencenighe.....	901	216	1 147	6 724	586
Falcade.....	2 406	210	2 616	9 189	351
Forno di Canale....	2 209	218	2 457	5 200	212
Gosaldo.....	2 617	225	2 872	6 191	216
La Valle.....	2 097	104	2 201	6 364	289
Rivamonte.....	958	264	1 222	6 017	492
Rocca Pietosa.....	2 313	136	2 479	13 750	555
San Tommaso.....	1 179	49	1 228	5 413	411
Taibon.....	1 937	238	2 195	9 120	416
Vallada.....	1 255	81	1 319	3 149	239
Voltago.....	1 501	80	1 581	5 615	355
TOTALE..	23 112	4 881	27 996	97 917	350

Distretto di Feltre.

Alano di Piave....	5 366	680	6 016	14 691	213
Cesio Maggiore....	6 872	479	7 351	15 521	211
Feltre.....	20 739	10 331	31 070	65 581	211
Lentini.....	6 006	297	6 303	12 651	201
Pedavena.....	5 389	489	5 878	11 280	132
Quero.....	3 338	635	3 973	11 260	283
San Gregorio nelle Alpi.....	3 129	163	3 292	5 461	166
Santa Giustina....	8 320	969	9 289	15 190	164
Seren.....	6 313	268	6 581	9 470	144
Vas.....	1 265	201	1 466	4 376	298
TOTALE..	66 737	11 512	81 249	165 487	201

Distretto di Fonzaso.

Arsiè.....	7 650	1 119	8 778	26 495	301
Fonzaso.....	6 265	2 090	8 355	20 855	250
Lamon.....	4 130	587	4 717	13 938	295
Sovramonte.....	4 902	382	5 284	14 311	271
TOTALE..	22 956	4 178	27 134	75 539	278

Distretto di Longarone.

Castello Lavazzo ...	1 383	731	2 114	9 030	427
Forno di Zoldo....	4 711	1 007	5 718	12 791	224
Longarone.....	4 152	2 564	6 716	14 500	216
San Tiziano di Gollma.....	3 197	316	3 513	6 361	181
Soverzene.....	511	25	536	900	168
TOTALE..	13 954	4 643	18 597	43 585	234

Distretto di Belluno.

Belluno.....	27 113	21 518	51 631	111 583	216
Chies d'Alpago....	2 735	69	2 801	4 873	174
Farra d'Alpago....	3 413	166	3 579	10 011	280
Limana.....	7 096	215	7 311	10 964	149
Mel.....	13 839	1 339	15 178	33 652	222
Pieve d'Alpago....	3 625	182	3 807	9 701	255
Ponte nell'Alpi....	7 013	730	7 743	22 215	287
Puos d'Alpago....	2 511	330	2 874	7 465	260
Sedico.....	10 418	1 456	11 901	20 018	168
Sospirolo.....	4 478	344	4 822	9 784	233
Tambre d'Alpago..	4 337	206	4 543	11 900	262
Trichiana.....	5 897	281	6 181	11 203	181
TOTALE..	92 538	20 869	122 407	263 369	215

Distretto di Pieve di Cadore.

Borea.....	1 339	502	1 901	2 147	113
Calalzo.....	1 199	428	1 627	6 394	393
Cibiana.....	845	153	998	3 614	362
Domègge.....	2 606	568	3 174	7 885	218
Ospitale.....	1 231	285	1 516	9 866	651
Perarolo.....	985	973	1 958	7 053	360
Pieve di Cadore....	3 233	2 680	5 913	16 400	277
San Vito del Cadore	2 392	535	2 927	2 669	91
Selva Bellanese ...	1 733	184	1 917	2 051	107
Valle di Cadore ...	3 025	1 010	4 035	6 321	157
Vodo.....	2 827	654	3 481	2 605	75
Zoppè.....	394	30	424	477	112
TOTALE..	21 869	8 002	29 871	67 482	226

1884 per imposta erariale principale

per sovrimposta comunale.

Benevento

COMUNI	IMPOSTA ERARIALE principale			SOVRIMPOSTA comunale		COMUNI	IMPOSTA ERARIALE principale			SOVRIMPOSTA comunale	
	sui terreni	sui fabbricati	TOTALE	Ammon-tare	Numero dei centesimi addizionali		sui terreni	sui fabbricati	TOTALE	Ammon-taro	Numero dei centesimi addizionali
RIEPILOGO.						Feltre.....	66 737	14 512	81 249	165 487	204
Agordo.....	23 112	4 884	27 996	97 947	350	Ponzaio.....	22 956	4 178	27 134	75 529	278
Aurozo.....	31 889	7 164	42 053	12 617	30	Longarone.....	13 954	4 613	18 567	43 585	234
Belluno.....	92 558	29 869	122 407	253 369	215	Pieve di Cadore....	21 869	8 002	29 871	67 482	226
						Totale...	276 055	73 252	349 307	726 026	208

P R O V I N C I A D I B E N E V E N T O .

Centesimi addizionali di sovrimposta provinciale 64.

Circondario di Benevento.

Circondario di Cerreto Sannita.

Airola.....	31 376	6 622	40 998	11 000	27	Amorosi.....	6 987	1 414	8 401	1 000	12
Apice.....	20 354	1 743	22 097	9 930	43	Campolattaro.....	5 711	1 058	6 769	2 851	42
Apollosa.....	7 176	1 333	8 509	3 000	35	Casalduni.....	16 171	1 881	18 052	5 000	28
Arpaise.....	2 995	830	3 825	3 400	89	Castelvenero.....	5 594	355	5 949	1 828	31
Arpaja.....	3 544	807	4 351	1 567	36	Cerreto Sannita....	8 455	6 336	14 791	9 830	66
Benevento.....	61 605	46 336	107 991	41 406	41	Cusano Mutri.....	7 493	2 223	9 716	14 737	132
Bonea.....	12 409	1 458	13 867	7 000	50	Durazzano.....	13 263	1 411	14 674	5 000	34
Bucciano.....	3 614	935	4 549	2 000	44	Faicchio.....	21 029	1 617	22 646	6 000	26
Buonalbergo.....	10 592	3 353	13 945	5 037	36	Frasso Telesino....	10 005	3 270	13 275	8 000	60
Campoli del Monte Taburno.....	2 604	336	2 940	1 500	51	Guardia Sanframondi	7 766	5 164	13 230	4 734	36
Castelpoto.....	2 997	900	3 897	2 139	55	Limatola.....	18 861	1 513	20 374	7 320	36
Cautano.....	4 563	994	5 557	2 002	36	Melizzano.....	12 120	1 870	13 990	6 939	50
Ceppaloni.....	14 799	1 604	16 403	6 799	41	Morecone.....	22 983	4 690	27 673	8 144	29
Foglianise.....	5 854	1 735	7 589	1 166	15	Pietraroja.....	2 166	948	3 114	1 116	36
Forchia.....	4 858	609	5 467	1 972	36	Pontelandolfo.....	10 518	2 526	13 044	3 167	24
Fragneto l'Abate...	5 843	2 072	7 915	5 945	75	San Lorenzello.....	5 904	1 535	7 439	4 569	61
Fragneto Monforte..	9 117	1 995	11 112	3 600	32	San Lorenzo Maggiore.....	7 271	1 715	8 986	7 157	80
Mojano.....	13 575	2 771	16 346	3 209	20	San Lapo.....	5 712	1 886	7 598	4 250	56
Montesarchio.....	23 675	8 399	42 074	6 482	15	San Salvatore Telesino.....	11 252	2 505	16 757	3 000	18
Paduli.....	20 110	3 806	23 916	8 593	36	Sant'Agata de' Goti.	58 516	7 871	66 417	9 483	11
Pago Veiano.....	10 025	1 771	11 796	9 053	77	Sassinoro.....	3 084	830	3 914	1 406	36
Pannarano.....	6 787	1 452	8 239	3 897	47	Solepaca.....	18 789	7 511	26 300	13 404	51
Paolisi.....	7 304	1 732	9 036	3 242	36	TOTALE...	282 680	60 429	343 109	128 935	38
Paupisi.....	5 723	747	6 470	2 334	36						
Pescolamazza.....	7 832	2 459	10 291	3 686	36						
Pietra Elcina.....	16 367	2 989	19 356	7 199	37						
San Giorgio la Montagna.....	14 752	1 669	16 421	5 895	36						
San Leucio.....	2 643	1 567	4 210	3 235	77						
San Martino Sannita	3 769	1 297	5 066	4 116	81						
San Nazzero e Calvi	14 610	906	15 516	5 573	36						
San Nicola Manfredi	12 148	1 232	13 380	8 458	63						
Sant'Angelo a Cupolo.....	2 513	1 886	4 429	2 023	46						
Tocco Gaudio.....	5 746	1 297	7 043	2 528	36						
Torreco.....	15 815	1 132	16 977	6 062	36						
Vitulano.....	8 628	2 818	11 446	2 700	24						
TOTALE...	409 382	113 612	523 024	200 753	38						

Circondario di S. Bartolommeo in Galdo.

Baselice.....	12 457	3 067	15 524	4 406	28
Castelfranco in Misciano.....	9 560	4 021	12 584	1 400	11
Castelpagano.....	9 632	1 393	11 025	3 958	36
Castelvetero in Val Fortore.....	7 473	3 159	10 632	4 352	41
Cereomaggiore.....	9 441	1 898	11 339	1 640	14
Circello.....	7 183	2 068	9 251	5 219	56
Golle Sannita.....	5 813	3 438	9 251	3 000	32
Fojano di Val Fortore.....	9 040	1 993	11 033	3 000	27
Ginestra de' Schiavoni.....	4 746	896	5 642	3 000	53

**Ruoli principali posti in riscossione nell'anno
sui terreni e sui fabbricati e**

Benevento

COMUNI	IMPOSTA ERARIALE principale			SOVRIMPOSTA comunale		COMUNI	IMPOSTA ERARIALE principale			SOVRIMPOSTA comunale	
	sui terreni	sui fabbricati	TOTALE	Ammon-tare	Numero dei centesimi addizionali		sui terreni	sui fabbricati	TOTALE	Ammon-tare	Numero dei centesimi addizionali
Molinara	7 380	1 159	8 539	5 344	63						
Montefalcione di Val Portore	12 629	2 812	15 441	7 590	49						
Reino	6 178	922	7 100	5 239	74						
San Bartolommeo in Galdo	22 467	9 338	31 805	11 402	36	Benevento	409 382	113 642	523 024	200 753	38
S. Giorgio la Molara	20 298	6 046	26 344	11 508	44	Cerreto Sannita	282 680	60 429	343 109	128 935	38
San Marco dei Cavoti	11 511	5 419	16 933	6 000	35	San Bartolommeo in Galdo	158 522	50 257	208 779	79 330	38
Santa Croce del Sanno	3 711	2 625	6 336	2 272	36						
TOTALE...	158 522	50 257	208 779	79 330	38	Totale...	850 584	224 328	1 074 912	409 018	38

RIEPILOGO.

PROVINCIA DI BERGAMO.

Centesimi addizionali di sovrimposta provinciale 51.

Circondario di Bergamo.

Adrara San Martino	5 556	966	6 522	4 121	63	Brembilla	5 321	475	5 796	11 769	204
Adrara San Rocco..	2 611	414	3 025	1 802	60	Brumano	583	25	608	1 269	209
Albano Sant' Alessan- dro	4 296	572	4 868	4 469	92	Bruntino	2 396	96	2 492	2 159	87
Albegno	3 956	571	4 527	4 200	93	Buzzone San Paolo..	5 532	325	5 857	3 800	65
Albino	6 661	3 270	9 931	11 709	118	Caleppio	2 125	593	2 718	1 840	68
Alme	2 143	631	2 774	3 824	138	Calozio	1 229	949	2 178	3 476	160
Almenno San Barto- lommeo	7 823	1 209	9 032	11 226	124	Calusco d'Adda	8 522	644	9 166	7 539	82
Almenno San Salva- tore	4 981	2 176	7 157	11 300	158	Camerata Cornelio..	2 010	100	2 110	4 051	192
Alzano di Sopra	1 303	607	1 910	4 268	223	Capizzone	1 355	204	1 559	2 777	178
Alzano Maggiore	1 513	6 421	7 934	9 303	117	Capriate d'Adda	1 942	648	2 590	2 899	112
Ambivere	3 506	350	3 856	4 954	128	Caprino Bergamasco	3 617	2 230	5 847	10 506	180
Averara	1 013	99	1 112	Carenno	2 040	189	2 229	3 437	154
Aviatico	1 669	46	1 715	2 270	132	Carobbio	2 201	614	2 815	4 540	161
Azzano San Paolo..	5 702	1 005	6 707	5 023	75	Carona	1 167	32	1 199	1 077	90
Baresi	366	23	389	1 225	315	Carvico	4 498	478	4 976	5 315	107
Barzana	1 655	248	1 903	3 706	195	Cassiglio	875	79	954	2 997	314
Bedulita	1 041	105	1 149	1 400	122	Cenate di Sopra	4 783	110	4 893	7 000	143
Berbenno	2 474	343	2 817	2 937	104	Cenate di Sotto	6 191	493	6 684	6 640	99
Bergamo	42 705	142 016	184 721	319 517	173	Cepino	474	115	589	700	119
Borzo San Fermo	2 907	76	2 983	3 630	122	Chignolo d'Isola	7 140	352	7 492	5 621	75
Blello	529	4	533	770	144	Chiuduno	8 235	919	9 154	7 724	84
Bolgare	9 043	718	9 761	4 776	49	Cisano Bergamasco .	8 637	1 058	9 695	13 681	141
Bonate di Sopra	8 379	1 490	9 869	7 200	73	Clanzzo	1 951	209	2 160	3 900	181
Bonate di Sotto	7 188	1 281	8 469	5 800	68	Colognola del Piano	7 988	1 290	9 278	6 000	65
Bondo Petello	1 169	59	1 228	2 321	189	Corna	1 142	334	1 476	2 374	161
Bordogna	554	44	598	400	67	Cornalba	1 032	37	1 069	485	45
Borgo di Terzo	1 108	791	1 899	3 473	183	Corte	3 341	1 045	4 386	6 943	158
Bottanuco	7 578	710	8 288	5 488	66	Costa di Mezzate ...	1 199	436	4 635	5 692	123
Bracca	1 367	83	1 450	3 055	211	Costa di Serina	2 449	53	2 502	3 983	159
Branzi	1 510	213	1 723	Costa di Valle Imagna	637	95	732	1 262	172
Brembate di Sopra..	5 297	1 128	6 425	5 863	91	Credaro	2 499	674	3 173	2 490	78
Brembate di Sotto..	3 491	1 257	4 748	4 155	88	Carnasco	4 673	244	4 917	7 000	142
						Curio	6 584	614	7 198	8 000	111
						Cusio	760	35	795
						Desenzano al Serio .	3 030	776	3 806	6 641	174
						Dossena	2 134	90	2 224	3 109	139

1884 per imposta erariale principale
per sovrimposta comunale.

Bergamo

COMUNI	IMPOSTA ERARIALE principale			SOVRIMPOSTA comunale		COMUNI	IMPOSTA ERARIALE principale			SOVRIMPOSTA comunale	
	sui terreni	sui fabbricati	TOTALE	Ammon-tare	Numero dei centesimi addizionali		sui terreni	sui fabbricati	TOTALE	Ammon-tare	Numero dei centesimi addizionali
Endenna.....	1 144	222	1 366	1 141	84	Piazzo Alto.....	441	18	459	1 964	428
Entratico.....	2 450	294	2 744	4 200	152	Piazzo Basso.....	601	62	663	1 000	151
Erve.....	979	49	1 028	1 591	155	Piazzolo.....	620	25	645
Filago.....	3 077	295	3 372	3 346	99	Ponteranica.....	6 020	700	6 720	6 348	94
Fondra.....	488	85	573	1 568	274	Ponte San Pietro...	1 635	3 083	4 718	4 709	100
Foppolo.....	733	10	743	1 980	266	Pontida.....	9 331	974	10 305	10 954	106
Foresto Sparso....	4 769	207	4 976	5 328	107	Poscante.....	4 054	50	4 104	7 750	189
Frerola.....	580	43	623	1 603	257	Pradalunga.....	3 355	671	4 026	5 586	139
Fuipiano al Brembo	1 369	119	1 488	2 449	165	Predore.....	2 627	573	3 200	4 163	130
Fuipiano Vail' Ima- gua.....	668	83	751	339	45	Presezzo.....	3 700	783	4 483	4 412	98
Gandosso.....	1 873	115	1 988	3 600	181	Ranica.....	5 538	1 901	7 439	5 000	67
Gaverina.....	1 894	59	1 953	2 422	124	Redona.....	5 504	1 942	7 446	6 035	81
Gerosa.....	2 035	76	2 111	11 335	537	Rigosa.....	1 020	24	1 044	2 210	212
Gorlago.....	4 783	1 290	6 073	6 371	105	Roneobello.....	960	29	989
Gorle.....	2 895	295	3 190	2 879	90	Roncola.....	805	44	849	250	29
Grignano.....	2 667	116	2 783	2 404	86	Rosciate.....	5 820	344	6 164	3 528	57
Grone.....	2 953	130	3 083	5 491	178	Rossino.....	1 446	122	1 568	3 791	242
Grumello del Monte.	11 781	1 609	13 390	8 038	60	Rota Dentro.....	482	116	598	2 633	440
Grumello del Piano.	2 221	195	2 416	3 708	153	Rota Fuori.....	1 181	804	1 985	5 390	271
Grumello dei Zanchi	566	64	630	739	117	San Gallo.....	2 159	96	2 255	3 436	152
Lallio.....	3 623	188	3 811	5 979	157	San Gervasio d'Adda	4 268	488	4 756	2 850	60
Lenna.....	1 539	260	1 799	3 800	211	San Giovanni Bianco	2 589	534	3 123	5 386	172
Locate Bergamasco.	4 020	138	4 158	3 402	82	San Pellegrino.....	1 454	1 160	2 614	6 963	267
Locatello.....	989	305	1 294	2 845	220	San Pietro d'Orzio..	1 617	26	1 643	2 600	158
Loreutino.....	1 090	193	1 283	2 354	183	Santa Brigida.....	1 492	139	1 631
Luzzana.....	1 549	154	1 683	3 049	181	Sant'Antonio d'Adda	2 007	146	2 153	5 776	268
Madone.....	3 139	145	3 284	2 800	85	Santo Stefano del Monte degli Angeli	3 997	296	4 293	5 261	123
Mapello.....	11 123	653	11 776	10 635	90	Sarnico.....	2 596	3 517	6 113	7 310	120
Marne.....	1 965	31	1 996	1 381	69	Scano al Brembo...	2 204	296	2 500	3 983	159
Mazzolei e Falghera	1 143	467	1 610	2 799	174	Seanzo.....	6 142	956	7 098	5 525	78
Medolago.....	4 485	486	4 971	6 014	121	Sedrina.....	2 440	297	2 737	4 460	163
Mezzoldo.....	1 585	80	1 665	Selino.....	973	284	1 257	1 174	93
Mojo di Calvi.....	720	67	787	Selvino.....	1 287	44	1 331	3 223	242
Molini di Colognola.	1 182	89	1 271	1 571	124	Seriate.....	10 276	2 798	13 074	8 729	67
Molugno.....	2 117	262	2 379	3 544	149	Serina.....	3 453	319	3 772	4 499	119
Monte Marengo....	2 561	147	2 708	5 398	199	Sforzatica.....	6 186	665	6 851	6 500	95
Monticelli Borgogua.	1 405	134	1 539	2 239	145	Solza.....	1 714	260	1 974	2 383	121
Mozzo.....	4 158	358	4 516	4 689	104	Sombreno.....	1 002	144	1 146	1 786	156
Nembro.....	7 152	2 657	9 809	14 142	144	Sompendenna.....	638	7	640	1 324	207
Nese.....	2 958	824	3 782	5 096	135	Sorisoie.....	7 183	741	7 924	9 685	122
Olmo al Brembo....	1 272	307	1 579	723	46	Sotto il Monte.....	4 258	307	4 565	4 533	99
Oltre il Colle.....	3 601	103	3 704	2 387	64	Spino al Brembo....	615	39	654	1 487	227
Orio al Serio.....	4 164	181	4 345	4 222	97	Stabello.....	1 085	72	1 157	1 203	104
Oruica.....	806	40	846	Stezzano.....	13 117	2 237	15 354	16 944	110
Ossanesga.....	1 562	230	1 792	3 402	190	Strozza.....	1 220	358	1 578	2 948	187
Paladina.....	1 021	615	1 636	2 326	142	Suisio.....	5 670	493	6 163	4 846	79
Palazzago.....	7 902	710	8 612	17 412	202	Tagliuno.....	8 849	2 338	11 187	10 800	97
Parzanica.....	1 891	85	1 976	3 007	152	Taleggio.....	4 830	156	4 986	2 282	46
Pedrengo.....	4 034	538	4 572	4 000	87	Tavernola Berga- masca.....	2 798	548	3 346	4 823	144
Piazza Brembana...	1 253	578	1 831	1 290	70	Telgate.....	8 353	816	9 169	6 116	67

**Ruoli principali posti in riscossione nell'anno
sui terreni e sui fabbricati e**

Bergamo

COMUNI	IMPOSTA ERARIALE principale			SOVRIMPOSTA comunale		COMUNI	IMPOSTA ERARIALE principale			SOVRIMPOSTA comunale	
	sui terreni	sui fabbricati	TOTALE	Ammon-tare	Numero dei centesimi addizionali		sui terreni	sui fabbricati	TOTALE	Ammon-tare	Numero dei centesimi addizionali
Terno.....	4 691	636	5 327	5 761	108	Gandellino.....	3 650	256	3 906	6 695	171
Torre Boldone.....	4 415	1 287	5 702	5 889	103	Gandino.....	4 439	4 832	9 271	7 000	76
Torre de' Busi.....	3 728	279	4 007	6 046	151	Gazzanica.....	3 435	1 151	4 586	6 477	142
Torre de' Roveri....	1 811	153	1 964	3 520	179	Gorno.....	2 390	181	2 571	4 746	185
Trabucchetto.....	322	25	357	656	184	Gromo.....	2 004	522	2 526
Trescore Balneario..	12 158	5 201	17 359	19 821	114	Leffe.....	3 415	876	4 291	3 500	82
Treviolo.....	5 133	837	5 970	6 500	109	Lizzola.....	1 089	146	1 235	2 470	200
Vall'Alta.....	3 256	86	3 342	5 708	171	Lovere.....	2 976	6 743	9 719	22 421	231
Valleve.....	822	18	840	1 869	223	Monasterolo del Ca-stello.....	2 718	129	2 847	1 748	61
Valnegra.....	583	166	749	343	46	Oltrepovo.....	1 477	110	1 587	3 110	196
Valsecca.....	938	226	1 164	1 888	163	Oltressenda Alta....	1 987	102	2 089	600	29
Valtesse.....	4 789	1 242	6 031	5 022	82	Oltressenda Bassa...	1 406	602	2 008	2 462	123
Valtorta.....	1 578	59	1 637	5 505	336	Oneta.....	2 139	79	2 218	5 426	245
Vedeseta.....	1 505	81	1 586	Onore.....	1 508	37	1 545	2 599	168
Verucago.....	1 495	547	2 042	3 183	156	Orezzo.....	505	13	518	1 500	290
Viadanica.....	2 800	328	3 128	4 161	133	Parre.....	2 907	307	3 214
Vigano San Martino..	1 908	511	2 419	3 976	164	Peja.....	1 803	146	1 949	2 793	143
Vigolo.....	4 106	137	4 243	3 462	82	Pian Gajano.....	3 857	289	4 146	3 194	77
Villa d'Adda.....	6 915	1 549	8 464	8 853	105	Pianico.....	1 346	196	1 542	1 850	120
Villa d'Almè.....	2 167	3 296	5 463	6 013	110	Piario.....	595	98	693	1 091	157
Villa di Serio.....	3 905	893	4 798	6 252	130	Ponte di Noss.....	589	306	895	2 470	276
Villongo San Filastro	3 561	669	4 230	3 769	89	Premolo.....	1 813	95	1 908	2 501	131
Villongo Sant' Aless- sandro.....	2 999	681	3 680	4 765	129	Ranzanico.....	2 231	275	2 506	3 336	133
Zandobbio.....	3 963	694	4 657	5 628	121	Riva di Solto.....	1 543	454	1 997	2 270	114
Zogno.....	2 406	2 666	5 072	11 380	221	Rogno.....	3 253	441	3 694	4 732	128
TOTALE...	605 551	257 133	922 684	11 168 452	127	Rovetta.....	3 214	319	3 533	5 398	153
						Schilpario.....	3 619	424	4 043	8 327	206
						Sellere.....	847	200	1 047	2 065	197
						Solto.....	3 572	421	3 993	1 827	46
						Songavazzo.....	1 664	85	1 749
						Sovere.....	4 623	1 911	6 534	5 000	77
						Spinone.....	870	82	952	2 772	291
						Valgoglio.....	1 981	59	2 040	1 760	86
						Vertova.....	3 934	1 874	5 708	4 981	87
						Vilminore.....	1 934	340	2 274	7 400	325
						Volpino.....	7 192	967	8 159	3 500	43
						Zorzino.....	767	65	832	900	108
						TOTALE...	136 419	35 613	172 062	223 095	130

Circondario di Clusone.

Ardesio.....	5 252	784	6 036	6 049	100
Azzone.....	1 627	255	1 882	5 412	288
Barzizza.....	1 231	44	1 275	1 944	152
Bianzano.....	1 634	45	1 679	4 040	241
Bondione.....	1 132	193	1 325	3 381	255
Bossico.....	1 210	290	1 500	667	44
Casnigo.....	4 381	272	4 653	6 927	149
Castione della Preso- lana.....	3 788	209	3 988
Castro.....	526	637	1 163	1 123	97
Cazzano Sant' Andrea	1 279	113	1 392	2 212	159
Cene.....	3 537	1 495	5 032	5 331	106
Cerete.....	2 890	287	3 177	3 889	122
Clusone.....	6 163	4 186	10 349	16 992	164
Collere.....	1 340	114	1 454	4 986	343
Cozzate.....	1 611	93	1 704	721	42
Endine.....	2 070	629	2 699	5 982	222
Esmate.....	1 162	113	1 275	776	61
Fino del Monte.....	741	28	769	2 596	326
Fiorano al Serio....	925	484	1 409	2 286	162
Flumenero.....	948	120	1 068	2 578	241
Fonteno.....	3 790	128	3 918	6 372	163

Circondario di Treviglio.

Antegnate.....	11 251	1 892	13 143	8 300	63
Arcene.....	6 733	1 040	7 773	7 828	101
Arsago.....	8 065	470	8 535	4 729	55
Bagnat'ca.....	5 897	694	6 591	8 974	136
Barbata.....	7 158	257	7 415	5 482	71
Barlano.....	5 981	1 028	7 009	5 018	72
Boltiere.....	4 362	1 083	5 445	2 492	46
BrignanoGerad'Adda	17 291	2 210	19 504	14 802	76
Brusaporto.....	4 625	264	4 889	4 700	96
Calcinate.....	17 086	1 879	18 965	14 000	74

**1884 per imposta erariale principale
per sovrimposta comunale.**

Bologna

COMUNI	IMPOSTA ERARIALE principale			SOVRIMPOSTA comunale		COMUNI	IMPOSTA ERARIALE principale			SOVRIMPOSTA comunale	
	sui terreni	sui fabbricati	TOTALE	Ammon-tare	Numero dei centesimi addizionali		sui terreni	sui fabbricati	TOTALE	Ammon-tare	Numero dei centesimi addizionali
Calcio.....	12 078	3 042	15 120	14 450	96	Mornico al Serio...	9 734	1 139	10 873	7 864	72
Calvenzano.....	7 787	1 607	9 394	6 019	64	Mozzanica.....	9 255	1 162	10 417	4 336	42
Canonica d'Adda....	2 881	3 067	5 948	6 119	103	Osio Sopra.....	5 162	994	6 156	5 700	93
Caravaggio.....	12 248	8 997	51 243	40 299	79	Osio Sotto.....	8 534	1 561	10 098	10 512	104
Casirate d'Adda....	8 392	886	9 278	4 246	46	Pagazzano.....	5 453	389	5 842	6 315	108
Castel Rozzone....	2 983	217	3 230	4 326	134	Paloseo.....	11 166	1 350	12 516	9 297	74
Cavernago.....	6 477	302	6 779	4 000	59	Pognano.....	4 210	229	4 439	4 292	97
Ciscarano.....	6 484	753	7 237	4 206	58	Pontirolo Nuovo...	7 101	1 016	8 117	4 241	52
Cividate al Piano...	8 462	2 296	10 758	5 000	46	Pumencengo.....	7 780	1 092	8 872	9 018	102
Cologno al Serio....	17 111	2 723	19 834	18 221	92	Romano di Lombar-dia.....	20 162	7 142	27 304	12 382	45
Comun Nuovo.....	7 894	544	8 438	7 853	93	Sabbio Bergamasco.	4 168	207	4 375	4 699	107
Cortenuova.....	7 810	497	8 807	5 630	68	Spirano.....	12 006	1 831	13 837	7 051	51
Covo.....	15 343	2 221	17 564	9 859	56	Torre Pallavicina..	8 651	654	9 305	7 262	78
Fara d'Adda.....	6 487	4 297	10 781	11 231	104	Treviglio.....	38 064	23 889	61 953	80 000	129
Fara Olivana.....	4 194	344	4 538	2 553	56	Urgnano.....	14 625	4 194	18 819	18 200	97
Fontanella.....	16 204	2 598	18 712	8 675	46	Verdelino.....	6 039	698	6 737	6 316	94
Fornovo di San Gio-vanni.....	6 912	595	7 507	2 492	33	Verdello.....	10 793	2 126	12 919	12 737	99
Ghisalba.....	8 883	1 103	9 986	11 270	113	Zanica.....	14 223	1 833	16 056	10 722	67
Grassobbio.....	4 580	418	4 998	1 500	30	TOTALE...	540 511	106 978	647 489	518 890	80
Isso.....	5 180	270	5 450	2 594	48	RIEPILOGO.					
Levate.....	8 774	806	9 580	8 586	90	Bergamo.....	665 551	257 133	922 684	1 168 452	127
Lurano.....	5 636	435	6 071	4 263	70	Clusone.....	136 419	35 613	172 062	223 095	130
Mariano al Brembo.	3 996	339	4 335	4 993	115	Treviglio.....	540 511	106 978	647 489	518 890	80
Martignego.....	22 424	5 052	27 476	20 000	73	Totale ..	1 342 481	399 754	1 742 235	1 910 437	110
Misano di Gera di Adda.....	7 516	618	8 194	6 016	74						
Morengo.....	7 877	655	8 532	7 160	84						

PROVINCIA DI BOLOGNA.

Centesimi addizionali di sovrimposta provinciale 60.

Circondario di Bologna.											
Anzola dell'Emilia..	29 893	3 098	32 991	12 774	39	Granarolo dell'E-milia.....	31 808	3 351	38 159	21 230	56
Argelato.....	31 184	2 501	33 688	19 374	58	Lojano.....	15 061	2 051	17 112	30 967	181
Bariacella.....	23 916	4 412	28 328	37 537	133	Malalbergo.....	33 774	3 772	37 546	37 458	100
Bazzano.....	10 080	4 987	15 067	12 780	85	Minerbio.....	42 077	7 946	50 023	53 352	107
Bologna.....	115 643	595 861	711 504	780 000	110	Molinella.....	51 658	11 629	63 287	111 155	176
Borgo Panigale....	26 883	5 620	32 503	12 857	40	Monghidoro.....	7 766	1 638	9 404	14 691	156
Budrio.....	95 114	15 916	111 030	94 140	85	Monterengio.....	8 746	660	9 406	11 489	122
Calderara di Reno..	32 307	2 995	35 302	13 965	40	Monte San Pietro..	18 112	1 693	19 805	17 408	88
Casalecchio di Reno.	11 172	6 332	17 501	12 850	73	Montevoglio.....	11 166	1 386	12 552	11 407	91
Castelfranco dell'E-milia.....	70 194	12 977	83 171	73 687	89	Mozzano.....	10 890	1 265	12 155	19 740	162
Castello d'Argile...	25 100	2 072	27 172	24 580	90	Ozzano dell'Emilia..	28 559	2 374	30 933	15 961	52
Castello di Serravalle	9 154	964	10 118	11 977	118	Pianoro.....	23 426	4 522	27 948	23 106	83
Castel Maggiore....	35 306	6 156	41 462	23 646	57	Praduro e Sasso....	31 381	7 793	39 174	29 826	76
Castenaso.....	32 994	3 059	36 053	14 200	39	Sala Bolognese.....	32 417	2 209	34 626	13 685	40
Crespellano.....	26 623	3 761	30 384	12 018	40	San Giorgio di Piano	25 251	5 013	30 264	30 617	101
Crevalecore.....	78 789	8 579	87 368	108 173	124	San Giovanni in Per-siceto.....	90 525	18 819	109 344	129 171	118
Galliera.....	20 011	2 183	22 224	33 725	152	San Lazzaro di Sa-vena.....	26 562	6 918	33 480	13 247	40

**Ruoli principali posti in riscossione nell'anno
sui terreni e sui fabbricati e**

Bologna

COMUNI	IMPOSTA ERARIALE principale			SOVRIMPOSTA comunale		COMUNI	IMPOSTA ERARIALE principale			SOVRIMPOSTA comunale	
	sui terreni	sui fabbricati	TOTALE	Ammon-tare	Numero dei centesimi addizionali		sui terreni	sui fabbricati	TOTALE	Ammon-tare	Numero dei centesimi addizionali
San Pietro in Casale	48 514	6 736	55 250	55 175	100	Circondario di Vergato.					
Sant'Agata Bolognese	19 600	3 973	23 573	30 932	131	Bagni della Porretta	4 515	6 504	11 019	9 836	89
Santa Maria in Dino	43 879	4 647	48 526	27 740	57	Camugnano	10 791	381	11 172	11 500	103
Savigno	12 689	1 127	13 816	10 723	78	Casio e Casola	7 657	919	8 576	5 302	62
Zola Predosa	27 347	4 636	31 983	12 654	40	Castel d'Ajano	11 402	675	12 077	12 541	104
TOTALE	318 601	785 664	2 101 265	2 020 017	96	Castiglione dei Pepoli	7 241	1 050	8 291	11 935	144
Circondario d'Imola.						Gaggio Montano	8 326	1 185	9 511	13 320	140
Casal Fiumane	13 430	2 631	16 061	21 419	133	Granaglione	3 703	3 256	6 959	13 099	188
Castel Guelfo di Bologna	18 851	1 645	20 496	25 944	127	Grizzana	11 323	1 534	12 857	15 310	119
Castel San Pietro dell'Emilia	61 184	11 262	72 446	61 406	85	Lizzano in Belvedere	6 102	1 029	7 131	10 103	142
Dozza	14 516	1 506	16 022	20 878	130	Mazzabotto	14 645	2 658	17 303	17 800	103
Imola	129 621	50 418	180 039	211 435	186	Piano del Voglio	7 185	647	7 832	13 674	175
Medicina	76 155	10 989	87 135	71 200	85	Vergato	11 325	6 576	17 901	21 224	119
Mordano	17 955	2 906	20 861	24 455	117	TOTALE	101 215	26 414	130 629	155 647	119
TOTALE	331 712	81 348	413 060	472 737	111	RIEPILOGO.					
						Bologna	1 318 601	785 664	2 101 265	2 020 017	96
						Imola	331 712	81 348	413 060	472 737	111
						Vergato	101 215	26 414	130 629	155 647	119
						Totale	1 754 528	893 426	2 647 954	2 648 401	100

PROVINCIA DI BRESCIA.

Centesimi addizionali di sovrimposta provinciale 35.

Circondario di Breno.											
Anfuro	888	5	893	1 543	173	Grevo	2 564	654	3 218	2 585	80
Angolo	2 663	447	3 110	3 839	123	Incodine	2 210	57	2 267	1 472	65
Artogne	5 841	934	6 775	7 578	112	Losine	1 912	294	2 206	5 896	267
Berzo Demo	3 725	102	3 827	5 255	137	Loveno Granello	1 006	19	1 025	3 892	580
Berzo Inferiore	3 255	164	3 419	7 661	224	Lozio	2 306	55	2 361	1 533	65
Bienno	5 732	1 043	6 775	16 258	240	Malegno	2 978	808	3 786	5 810	154
Borno	8 041	1 649	9 690	4 273	41	Malonno	7 366	290	7 656	4 969	65
Brauno	1 495	99	1 594	3 232	203	Mazzunno	1 409	47	1 456	1 823	125
Breno	8 380	5 157	13 537	25 155	186	Monno	2 988	47	3 035	3 473	114
Capo di Ponte	4 634	1 336	5 970	4 887	82	Mù	2 330	628	2 958	5 621	190
Cerveno	2 391	277	2 668	2 860	107	Niardo	3 169	409	3 578	2 000	56
Ceto	3 314	475	3 789	2 451	65	Ono San Pietro	2 085	15	2 100	3 093	147
Cevo	3 278	98	3 376	6 162	183	Ossimo	3 021	111	3 132	2 053	65
Cimbergo	1 928	65	1 993	3 322	167	Paisco	1 908	27	1 935	3 010	156
Cividate Alpino	2 391	680	3 071	3 442	112	Paspardo	1 384	40	1 424	924	65
Cortenedolo	1 524	64	1 588	5 113	322	Piano Camuno	4 893	557	5 450	8 000	147
Corteno	5 661	168	5 829	6 368	100	Pisogne	12 790	2 447	15 237	27 600	181
Darfo	5 118	1 949	7 067	6 028	85	Pontagna	793	19	812	360	41
Edolo	4 589	2 233	6 822	12 246	185	Ponte di Legno	3 912	460	4 372	2 838	65
Erbanno	3 072	512	3 614	4 372	121	Prestine	2 331	84	2 415	4 067	168
Esine	6 173	369	6 542	9 872	151	Santicoelo	1 164	12	1 176	2 495	212
Gianico	2 923	628	3 551	Savio	2 540	71	2 611	1 695	65
Gorzone	1 775	283	2 058	2 654	129	Sellero	3 414	108	3 522	4 961	141
						Sonico	4 390	247	4 637	5 215	112
						Tenù	1 722	50	1 772

1884 per imposta erariale principale
per sovrimposta comunale

Brescia

COMUNI	IMPOSTA ERARIALE principale			SOVRIMPOSTA comunale		COMUNI	IMPOSTA ERARIALE principale			SOVRIMPOSTA comunale	
	sui terreni	sui fabbricati	TOTALE	Ammon-tare	Numero dei centesimi addizionali		sui terreni	sui fabbricati	TOTALE	Ammon-tare	Numero dei centesimi addizionali
Terzano.....	725	36	761	2 666	550	Ghedi.....	27 727	3 965	31 692	20 581	65
Veza d'Oglio.....	4 481	437	4 918	3 191	65	Gussago.....	25 721	3 126	28 850	18 733	65
Villa d'Allegno.....	1 073	39	1 112	722	65	Inzino.....	1 313	789	2 102	1 363	65
Vione.....	2 676	167	2 843	1 816	65	Irma.....	954	146	1 100
TOTALE.....	171 131	26 972	201 103	258 391	128	Iseo.....	5 512	6 033	11 545	7 480	65
Circondario di Brescia.						Lodrino.....	2 777	339	3 116	3 141	101
Acquafredda.....	5 257	926	6 183	5 231	85	Lograto.....	11 626	1 124	12 750	8 250	65
Azzano Mella.....	8 529	881	9 410	7 456	79	Lonato.....	46 180	7 269	53 449	32 482	61
Bagnolo Mella.....	27 545	4 620	32 165	19 599	61	Longhena.....	4 515	462	4 777	2 706	57
Barbariga.....	7 902	1 127	9 029	5 677	63	Lumezzane Pieve...	2 602	1 635	4 237	14 766	348
Bedizzone.....	21 224	3 581	24 805	17 328	70	Lumezzane Sant' A-	3 545	1 652	5 197	3 375	65
Berlingo.....	5 562	725	6 287	5 280	84	pollonio.....	5 468	351	5 819	4 985	86
Borgosatollo.....	10 534	1 613	12 147	7 880	65	Macclodio.....	1 196	112	1 308	433	33
Botticino Mattina...	5 809	471	6 271	4 071	65	Mairano.....	12 605	1 307	13 912	7 809	56
Botticino Sera.....	8 518	2 178	10 696	6 857	64	Marcheno.....	2 141	330	2 471	2 724	110
Bovegno.....	7 375	1 086	8 661	5 623	65	Marmellino.....	3 254	402	3 656
Bovezzo.....	4 023	593	4 616	3 030	66	Marone.....	2 576	1 512	4 088	2 602	64
Brandico.....	9 696	396	10 092	5 841	58	Mazzano.....	8 715	891	9 636	6 188	64
Brescia.....	116 702	244 619	361 321	198 853	55	Moniga.....	3 135	651	3 786	6 196	164
Brione.....	1 817	201	2 018	2 981	118	Montichiari.....	36 076	8 612	44 718	19 971	45
Brozzo.....	2 217	277	2 494	3 633	146	Monticello Brusati..	7 041	1 212	8 253	7 166	87
Caino.....	3 546	731	4 277	3 513	82	Montirone.....	8 614	818	9 432	6 123	65
Cajonvico.....	6 263	741	7 007	4 549	65	Nave.....	12 961	2 121	15 082	8 209	54
Calcinato.....	20 286	4 655	24 941	11 041	56	Nuvolato.....	7 088	1 066	8 154	3 973	38
Calvagese.....	4 325	1 336	5 661	6 131	108	Nuvolera.....	8 077	1 144	9 221	7 361	80
Calvisano.....	25 875	3 051	28 926	16 558	57	One.....	5 263	665	5 928	3 014	51
Camignone.....	3 136	681	3 817	3 000	79	Ospitaletto.....	7 276	3 580	10 856	7 015	65
Capriano del Colle..	11 595	1 085	12 680	8 230	65	Padenghe.....	7 013	1 202	8 215	11 259	137
Carcina.....	1 634	1 287	2 941	1 415	48	Paderno Franciac-	4 475	743	5 218	3 369	65
Carpenedolo.....	19 658	7 648	27 306	21 356	78	corta.....	241	196	437	805	184
Carzago.....	4 020	592	4 612	3 659	79	Peschiera Maraglio..	4 987	1 050	6 037	4 946	82
Castagnato.....	10 923	1 315	12 238	6 787	55	Pezzate.....	1 019	95	1 114
Castel Mella.....	7 732	913	8 645	9 010	104	Pezzerò.....	929	373	1 302	1 393	135
Castenedolo.....	29 806	4 877	34 683	18 058	52	Pilzone.....	2 375	314	2 689
Cellatica.....	8 913	1 833	10 746	10 190	95	Polavento.....	12 319	779	13 098	7 125	54
Cilliverghe.....	5 481	948	6 429	2 763	43	Poncarale.....	12 136	1 737	13 873	13 446	96
Cimmo.....	2 684	663	3 347	167	5	Pozzolengo.....	5 405	1 349	6 754	4 862	72
Cizzago.....	7 376	387	7 763	5 120	66	Provezze.....	5 650	636	6 286	4 080	65
Collebeato.....	6 021	1 038	7 059	8 099	115	Quinzanello.....	8 876	549	9 425	6 819	72
Collio.....	7 333	723	8 056	7 140	89	Remedello Sopra...	8 057	1 765	9 822	4 227	43
Concesziano.....	10 347	605	10 952	7 568	69	Remedello Sotto....	4 063	611	4 674	3 038	65
Concesio.....	7 513	1 255	8 768	5 692	65	Rezzato.....	13 852	3 353	17 205	9 030	52
Corticelle Pieve....	7 469	736	8 205	5 758	70	Rivoltella.....	12 328	858	13 186	9 711	74
Corzano.....	12 616	491	13 107	8 507	65	Rodengo.....	9 483	768	10 251	1 207	41
Cossirano.....	6 680	517	7 197	5 237	73	Roncadelle.....	11 188	843	12 031	7 817	65
Dello.....	9 805	1 282	11 087	7 197	65	Sajano.....	4 321	806	5 127	2 780	54
Desenzano sul Lago..	12 367	9 310	22 277	14 470	65	Sale Marasino.....	4 346	1 785	6 131	7 716	126
Flero.....	12 574	734	13 308	4 325	32	Sant' Eufemia della	12 726	3 816	16 572	10 761	59
Frontignano.....	3 791	235	4 026	3 765	94	Fonte.....	4 512	728	5 240	5 474	104
Gardone Val Trompia	3 821	4 713	8 564	5 690	66	San Vigilio.....					

**Ruoli principali posti in riscossione nell'anno
sui terreni e sui fabbricati e**

Brescia

C O M U N I	IMPOSTA ERARIALE principale			SOVRIMPOSTA comunale		C O M U N I	IMPOSTA ERARIALE principale			SOVRIMPOSTA comunale	
	sui terreni	sui fabbricati	TOTALE	Ammon-tare	Numero dei centesimi addizionali		sui terreni	sui fabbricati	TOTALE	Ammon-tare	Numero dei centesimi addizionali
San Zeno Naviglio..	9 546	877	10 423	5 467	52	Rudiano.....	10 209	1 674	11 883	7 716	65
Sarezzo	6 388	2 021	8 409	5 458	65	Scarpizzolo.....	2 989	220	3 209	3 634	113
Serle.....	4 768	187	4 955	Timoline.....	2 167	122	2 289	1 486	65
Sermione.....	4 298	498	4 796	1 984	41	Torbiate.....	3 074	197	3 271	2 541	78
Siviano.....	2 135	615	2 750	2 731	99	Urago d'Oglio.....	10 765	952	11 717	7 607	65
Sulzano.....	2 797	694	3 491	2 716	78	Villachiera.....	12 125	425	12 550	8 147	65
Torbole Casaglia ...	13 348	744	14 092	9 859	70	TOTALE...	443 106	81 600	524 706	324 139	62
Travagliato.....	20 435	4 608	25 043	15 500	62						
Trenzano.....	15 585	1 172	16 757	10 878	65						
Vello.....	345	184	529	314	60						
Villa Cogozzo.....	4 960	1 089	6 049	3 000	50						
Virle Treponti.....	6 083	1 160	7 243	4 703	63						
Visano.....	6 451	778	7 229	4 963	69						
Zone.....	2 828	372	3 200						
TOTALE	1 030 570	409 098	1 439 668	913 627	63						

Circondario di Salò.

Circondario di Chiari.

Acqualunga.....	6 314	507	6 821	4 428	63	Agnosine.....	3 661	685	4 346	6 604	152
Adro.....	12 505	1 941	14 446	6 128	42	Alone.....	751	105	856	1 429	167
Barco.....	3 214	274	3 488	2 261	65	Anfo.....	2 701	741	3 442	7 233	210
Borgonato.....	2 783	116	2 899	1 882	65	Avenone.....	1 739	156	1 895	928	49
Borgo San Giacomo.	11 665	2 924	14 589	8 999	62	Bagolino.....	12 844	3 155	15 999	10 000	63
Bornato.....	4 860	681	5 544	3 599	65	Barghe.....	2 110	668	2 778	3 143	113
Callino.....	3 226	414	3 640	2 819	78	Bel Prato.....	1 255	122	1 377	3 182	231
Capriolo.....	9 078	2 160	11 238	7 297	65	Bione.....	4 489	588	5 077	7 999	158
Castelcovati.....	8 328	1 542	9 870	6 108	65	Caccavero.....	1 192	340	1 532	2 000	131
Castrezzato.....	18 943	1 993	20 936	13 593	65	Casto.....	1 492	601	2 093	2 511	120
Cazzago San Martino	10 724	602	11 326	7 353	65	Castrezzone.....	1 501	69	1 564	1 016	65
Chiari.....	48 611	16 371	65 012	42 145	65	Comero.....	1 226	216	1 442	3 362	233
Clusane sul Lago...	2 987	632	3 619	3 443	95	Degagna.....	2 239	322	2 561	6 743	263
Coccaglio.....	16 144	2 835	18 979	11 154	59	Gardone Riviera...	5 783	981	6 764	8 820	130
Cologne.....	12 673	1 747	14 420	8 173	57	Garguano.....	12 120	4 076	16 196	10 515	65
Colombaro.....	2 387	413	2 800	2 641	91	Gavardo.....	9 965	3 438	13 403	8 703	65
Cremezzano.....	4 271	346	4 617	2 997	65	Gogliano Sopra....	4 799	975	5 774	1 604	28
Erbuseo.....	19 226	1 586	20 812	13 000	62	Gogliano Sotto.....	5 808	605	6 413	8 269	129
Farfengo.....	5 200	685	5 885	4 493	76	Hano.....	2 445	364	2 809	1 824	65
Gerolanuova.....	9 918	407	10 325	6 702	65	Idro.....	3 203	624	3 827	7 275	190
Ludriano.....	7 022	522	7 544	4 898	65	Lavenone.....	2 932	723	3 655	2 373	65
Nigoline.....	2 506	307	2 813	3 388	120	Levrance.....	1 596	234	1 830	4 489	215
Oriano.....	5 964	1 294	7 258	5 049	70	Limonc San Giovanni	1 860	510	2 370	1 539	65
Orzinuovi.....	49 205	9 502	58 707	23 031	69	Livenno.....	1 124	250	1 374	1 381	101
Orzivecchi.....	11 165	1 856	13 021	7 993	61	Maderno.....	5 369	2 282	7 651	7 838	102
Padernello.....	10 497	411	10 908	7 081	65	Mauerba.....	8 775	977	9 752	7 382	76
Palazzolo sull'Oglio.	17 578	9 381	26 959	17 508	65	Moscoline.....	6 254	299	6 553	5 854	89
Paratico.....	3 939	651	4 590	2 980	65	Mura.....	3 103	397	3 500	4 076	116
Passirano.....	8 922	737	9 659	2 974	31	Navono.....	1 949	243	2 192	964	41
Pederagnaga.....	6 813	1 089	7 902	7 658	97	Nozza.....	933	471	1 404	1 397	100
Pompiano.....	8 567	918	9 485	6 156	65	Odolo.....	2 094	1 111	3 205	6 776	211
Pontoglio.....	10 025	1 573	11 598	7 530	65	Onodegno.....	2 062	382	2 444	2 523	103
Roccafranca.....	11 777	1 069	12 846	7 844	61	Paitone.....	3 194	436	3 630	4 643	128
Rovato.....	34 710	10 521	45 231	29 368	65	Polpenazze.....	6 744	597	7 341	6 635	90
						Portese.....	2 298	496	2 794	3 922	140
						Prandaglio.....	1 408	49	1 457	2 123	146
						Presegio.....	5 139	1 078	6 217	8 483	136
						Presegio.....	1 292	91	1 383	2 498	181
						Provaglio Sopra...	1 171	122	1 293	2 424	188
						Provaglio Sotto....	2 142	133	2 275	3 098	136
						Puegnago.....	5 126	348	5 474	4 984	91
						Raifa.....	1 719	135	1 854	2 193	113

**1884 per imposta erariale principale
per sovrimposta comunale.**

Cagliari

COMUNI	IMPOSTA ERARIALE principale			SOVRIMPOSTA comunale		COMUNI	IMPOSTA ERARIALE principale			SOVRIMPOSTA comunale	
	sui terreni	sui fabbricati	TOTALE	Ammon-tare	Numero dei centesimi addizionali		sui terreni	sui fabbricati	TOTALE	Ammon-tare	Numero dei centesimi addizionali
Sabbio Chiese.....	5 216	992	6 208	3 925	63	Gottolengo.....	14 719	3 120	17 839	11 583	65
Salò.....	8 598	11 960	20 558	31 169	152	Isorella.....	8 323	1 426	9 749	6 330	65
San Felice di Scovolo	3 899	1 077	4 976	4 505	91	Leno.....	27 787	4 729	32 516	20 895	64
Sojano del Lago....	3 312	158	3 470	4 714	136	Manerbio.....	29 959	6 466	36 425	24 939	68
Sopraponte.....	3 028	263	3 291	1 800	55	Milzanello.....	6 192	289	6 481	4 912	76
Soprazocco.....	3 130	208	3 338	4 896	117	Milzano.....	11 513	1 665	13 178	13 150	100
Tignale.....	5 776	301	6 077	5 311	88	Offlaga.....	9 907	851	10 758	9 076	84
Toscolano.....	7 465	4 259	11 724	10 858	93	Pavone del Mella...	9 074	1 758	10 832	10 603	98
Tremosine.....	7 633	600	8 233	21 334	296	Pon'evico.....	35 072	8 489	43 561	28 287	65
Treviso Bresciano..	3 465	223	3 688	7 898	21	Porzano.....	5 898	456	6 354	5 523	87
Vallio.....	3 155	201	3 356	1 451	43	Pralboino.....	15 941	3 623	19 564	12 712	65
Vestone.....	2 691	1 765	4 456	4 507	101	Quinzano d'Oglio...	23 461	6 091	29 552	19 191	65
Villanuova sul Clisi.	2 470	942	3 412	1 636	48	San Gervasio Bre-sciano.....	13 332	1 374	14 706	7 119	48
Vobarno.....	8 275	2 554	10 829	8 552	79	Seniga.....	16 681	2 055	18 736	14 409	77
Volciano.....	4 523	681	5 204	5 073	97	Verolanuova.....	22 677	8 556	31 233	20 282	65
TOTALE...	222 243	56 376	278 619	311 420	112	TOTALE...	363 605	65 249	428 854	291 541	68

Circondario di Verolanuova.

Alfanello.....	15 888	2 445	18 333	11 903	65
Bassano Bresciano..	13 359	1 094	14 343	8 665	60
Cadignano.....	7 432	583	8 015	5 203	65
Cignano.....	6 586	807	7 393	4 787	65
Cigole.....	11 792	1 530	13 322	8 658	65
Faverzano.....	6 230	259	6 489	4 693	72
Fiesse.....	7 285	1 479	8 764	5 696	65
Gambara.....	19 071	2 612	21 683	11 078	65

RIEPILOGO

Breno.....	174 131	26 972	201 103	258 394	128
Brescia.....	1 030 570	409 098	1 439 668	913 627	63
Chiari.....	443 106	81 600	524 706	324 139	62
Salò.....	222 243	56 376	278 619	311 420	112
Verolanuova.....	363 605	65 249	428 854	291 541	68
Totale...	2 233 655	639 295	2 872 950	2 099 124	73

PROVINCIA DI CAGLIARI.

Centesimi addizionali di sovrimposta provinciale 84.

Circondario di Cagliari.

Arixi.....	2 778	155	2 933	882	30	Elmas.....	10 414	550	10 964	3 629	33
Armutzia.....	3 315	50	3 365	5 347	159	Furtei.....	7 012	421	7 433	3 732	50
Assemmini.....	13 333	1 107	14 440	2 259	16	Gesico.....	5 182	351	5 536	887	16
Ballao.....	4 179	58	4 237	7 099	168	Gesturi.....	6 456	232	6 688	1 059	16
Barrali.....	2 051	66	2 117	1 549	73	Goni.....	1 547	46	1 593	3 343	210
Barunini.....	8 879	424	9 303	3 093	33	Guamaggiore.....	4 552	364	4 916	2 723	55
Burcei.....	3 204	197	3 401	7 159	210	Guasila.....	10 376	1 707	12 083	1 933	16
Cagliari.....	19 929	186 634	206 563	56 791	27	Lasplassas.....	3 069	125	3 194	841	26
Capoterra.....	5 779	1 063	6 842	6 543	96	Lunamatrona.....	6 666	327	6 993	2 845	41
Collinas.....	3 531	125	3 656	762	21	Mandas.....	8 473	1 447	9 920	6 389	64
Decinomanuu.....	3 345	1 097	4 442	1 674	38	Maracalagonis.....	11 387	542	11 929	8 913	75
Decinoputzu.....	8 340	432	8 772	22 589	258	Monastir.....	11 712	1 545	13 257	6 251	47
Donigala Siurgus...	3 682	301	3 983	1 881	47	Muravera.....	10 107	964	11 071	1 756	16
Donori.....	5 408	420	5 828	2 186	38	Nuraminis.....	13 372	1 180	14 552	7 464	51
						Ortacesus.....	6 828	241	7 069	1 120	16
						Pabillonis.....	5 401	399	5 800	1 236	21

Ruoli principali posti in riscossione nell'anno

Cagliari

sui terreni e sui fabbricati e

COMUNI	IMPOSTA ERARIALE principale			SOVRIMPOSTA comunale		COMUNI	IMPOSTA ERARIALE principale			SOVRIMPOSTA comunale	
	sul terreni	sul fabbricati	TOTALE	Ammon-tare	Numero dei centesimi addizionali		sul terreni	sul fabbricati	TOTALE	Ammon-tare	Numero dei centesimi addizionali
Pauli Arbarei.....	4 960	64	5 024	796	16	Circondario di Iglesias.					
Pauli Monserrato...	8 231	2 680	10 914	9 225	85	Arbus.....	13 911	1 692	15 606	3 262	21
Pimentel.....	3 908	301	4 209	6 949	165	Calasetta.....	2 530	507	3 037	9 898	326
Pirri.....	4 587	2 212	6 799	1 063	16	Carloforte.....	8 286	10 465	18 751	13 915	74
Pula.....	13 302	1 654	14 956	6 854	46	Domus de Maria...	3 214	951	3 465	3 099	89
Quarto Sant'Elena..	31 581	4 811	36 395	5 732	16	Domusnovas.....	3 875	1 898	5 773	917	16
Quartuccio.....	12 434	1 233	13 637	6 321	46	Fluminimaggiore...	4 218	2 571	6 789	5 878	87
Samassi.....	16 264	1 608	17 872	7 408	41	Gonnesa.....	6 705	1 827	8 532	1 353	16
Samatzai.....	7 562	652	8 214	1 302	16	Gonnosfanaliga....	12 057	1 323	13 380	2 121	16
San Basilio.....	3 582	313	3 895	2 754	71	Guspini.....	15 238	2 911	18 149	13 911	77
San Gavino Mon-reale.....	13 094	1 928	15 022	13 110	87	Iglesias.....	21 976	38 489	60 465	19 547	32
Sanluri.....	26 439	2 977	29 416	3 003	10	Musei.....	4 172	208	4 380	2 291	52
San Niccoló Gerrei	2 668	486	3 154	512	16	Narcao.....	12 355	208	12 563	10 587	84
San Pantaleo.....	6 723	1 355	8 078	3 468	43	Palmas Suergiu....	9 012	161	9 176	2 455	27
San Pietro Pula....	3 067	344	3 411	2 355	69	Portoseuso.....	5 802	650	6 452	7 947	123
Santo Sperato.....	6 843	805	7 648	6 120	80	Santadi.....	16 388	448	16 836	3 509	21
Sant'Andrea Frius..	3 406	455	3 861	1 756	45	Sant'Antioco.....	14 052	2 617	16 669	15 706	94
San Vito.....	20 099	525	20 624	3 270	16	Serbariu.....	6 382	497	6 879	1 434	21
Sardara.....	16 293	880	17 173	4 090	24	Siliqua.....	13 182	1 395	14 577	11 124	76
Sarroch.....	7 463	794	8 257	7 000	85	Teulada.....	7 573	1 106	8 679	6 755	78
Segariu.....	4 238	206	4 444	701	16	Tratalias.....	4 962	503	5 465	5 432	99
Solargus.....	21 805	2 482	27 287	11 807	43	Vallermosa.....	5 163	382	5 545	3 768	68
Selegas.....	6 810	496	7 306	3 311	45	Villacidro.....	16 850	2 091	18 941	19 303	102
Senorbi.....	6 413	1 010	7 423	4 723	64	Villamassargia....	10 914	1 350	12 294	1 949	16
Serdiana.....	12 761	628	13 389	7 863	59	Villarios Masainas..	14 388	371	14 759	2 338	16
Serramanna.....	23 940	2 447	26 387	12 920	49	TOTALE...	233 238	73 924	307 162	168 499	55
Serrenti.....	12 074	402	12 536	6 612	53	Circondario di Lanusei.					
Sestu.....	17 873	1 059	18 952	2 636	14	Aritzo.....	4 174	990	5 164	819	16
Settimo San Pietro.	7 711	856	8 597	3 606	42	Arzana.....	5 448	268	5 716	6 161	108
Seurgus.....	3 375	224	3 599	3 651	101	Atzara.....	5 838	1 252	7 090	1 159	16
Steci San Biagio...	4 512	689	5 201	3 412	66	Austis.....	2 546	205	2 751	2 002	73
Siddi.....	2 803	192	2 995	647	92	Bari Sardo.....	7 778	635	8 413	18 310	218
Silius.....	2 519	72	2 591	1 804	185	Baunei.....	7 507	422	7 929	1 321	17
Sinnai.....	14 381	2 193	16 577	19 274	116	Belvi.....	1 737	237	1 974	1 657	84
Sisini.....	1 160	96	1 256	4 157	331	Desulo.....	3 655	613	4 268	683	16
Soleminis.....	2 556	220	2 776	5 376	194	Escalaplano.....	6 900	321	7 221	7 224	100
Suelli.....	6 779	524	7 303	4 747	65	Escolca.....	4 742	219	4 961	3 467	70
Tuili.....	6 881	406	7 290	2 843	39	Esterzili.....	2 575	126	2 701	2 948	109
Ussana.....	7 866	1 333	9 199	4 647	51	Gadoni.....	2 257	242	2 499	397	16
Ussaramanna.....	3 807	174	3 981	631	16	Gairo Nuoro.....	7 311	435	7 746	1 226	16
Uta.....	10 317	757	11 074	1 766	16	Genoni.....	4 928	267	5 195	8 402	162
Villamar.....	13 030	1 211	14 271	2 262	16	Gergei.....	11 932	803	12 735	6 918	54
Villanovaforru....	1 331	70	1 401	293	21	Girasole.....	2 614	38	2 652	2 069	78
Villanovafranca...	6 360	409	6 769	4 222	62	Ibbono.....	9 345	659	10 004	12 189	122
Villaputza.....	12 081	585	12 666	2 056	16	Isili.....	10 243	1 805	12 048	1 873	16
Villasalto.....	5 407	290	5 697	6 770	119	Jersu.....	6 201	708	6 909	3 118	45
Villasimius.....	4 722	847	5 569	3 848	69	Laconi.....	9 663	1 405	11 068	2 814	25
Villasor.....	25 750	1 111	26 861	11 447	43	Lanusei.....	7 078	5 584	12 659	20 834	165
Villaspeciosa.....	2 833	21	3 097	1 508	49	Loceri.....	5 542	482	6 024	14 412	239
TOTALE...	677 983	250 016	927 999	406 571	41						

**1884 per imposta erariale principale
per sovrimposta comunale.**

Cagliari

COMUNI	IMPOSTA ERARIALE principale			SOVRIMPOSTA comunale		COMUNI.	IMPOSTA ERARIALE principale			SOVRIMPOSTA comunale	
	sui terreni	sui fabbricati	TOTALE	Ammon-tare	Numero dei centesimi addizionali		sui terreni	sui fabbricati	TOTALE	Ammon-tare	Numero dei centesimi addizionali
Lotzorai.....	2 592	251	2 843	3 133	110	Curcuris.....	1 197	197	1 394	221	16
Meana Sardo	5 801	708	6 509	1 556	24	Donus Navas Canales	803	43	846	134	16
Nuragus.....	5 489	466	5 955	947	16	Donigala Fenugheda	5 552	251	5 803	2 975	51
Nurallao	4 214	346	4 560	3 140	69	Dualchi	5 244	227	5 471	1 654	30
Nurri	7 696	1 086	8 782	4 381	50	Escovedu.....	1 325	130	1 455	540	37
Orroli	5 225	475	5 700	903	16	Figù	1 119	67	1 186	188	16
Ortueroi.....	4 010	750	4 760	780	15	Flussio	2 011	279	2 290	1 454	63
Osini.....	1 825	165	1 990	300	15	Fordongianus	5 060	541	5 601	870	16
Perdasdefogu	3 053	26	3 079	488	16	Genuri	2 410	223	2 633	417	16
Sadali	2 465	183	2 648	420	16	Ghilarza	6 002	1 976	7 978	1 262	16
Serri	3 149	206	3 355	1 295	39	Gonnoscodina	3 425	309	3 725	1 014	27
Seui	5 221	1 113	6 337	3 924	62	Gonnosnò	1 872	287	2 159	342	16
Seulo.....	1 887	92	1 979	313	16	Gonnostramatza	5 064	449	5 513	874	16
Sorgono.....	6 092	1 456	7 548	1 204	16	Macomer	14 737	2 827	17 564	2 785	16
Talana	4 225	54	4 279	678	16	Magonadas	4 403	240	4 643	1 337	29
Tertenia.....	6 574	361	6 935	1 991	29	Marrubiu.....	6 074	415	6 489	1 021	16
Tetti	1 246	137	1 383	219	16	Massama	1 905	139	2 044	324	16
Tiana	869	283	1 152	183	16	Masullas	3 188	465	3 653	579	16
Tonara	3 860	793	4 653	6 548	141	Milis	8 360	985	9 345	8 443	90
Tortoli	8 756	2 021	10 777	4 385	41	Modolo	1 328	149	1 477	308	21
Triei	1 738	31	1 769	1 516	86	Mogorella	1 461	220	1 681	839	51
Ulassai	5 213	414	5 627	891	16	Mogoro.....	12 517	1 547	14 064	6 380	43
Ursulei	3 441	44	3 485	552	16	Montresta	2 509	380	2 889	600	21
Ussassai	1 576	95	1 671	263	16	Morgongiori	2 745	395	3 140	497	16
Villagrande Strisaili	8 804	189	8 993	20 254	225	Narbolia	6 243	725	6 968	5 694	82
Villanovatulo	2 648	254	2 902	11 102	383	Neonelli	3 443	253	3 698	587	16
TOTALE.....	237 686	29 712	267 398	191 309	72	Noragugume	4 970	168	5 138	1 431	28
						Norbello.....	3 768	329	4 097	662	16
						Nughedu Santa Vitoria	2 012	113	2 125	337	16
						Nurachi	5 445	372	5 817	2 867	49
						Nuraxiniolddu.....	3 336	168	3 504	555	16
						Nureci	1 757	220	1 977	313	16
						Ollastra Sinaxis....	3 855	402	4 257	689	16
						Ollastra Usellus	1 742	177	1 919	805	42
						Oristano.....	17 433	20 730	38 163	5 511	14
						Palmas Arborea	4 134	152	4 286	2 595	61
						Pau	1 983	254	2 237	354	16
						Paulilatino	9 744	1 735	11 479	19 504	170
						Pompu	732	78	810	608	75
						Riola	7 879	614	8 493	1 347	16
						Ruinias	2 258	332	2 590	1 714	66
						Saguna	2 683	131	2 814	448	16
						Samugheo.....	6 669	949	7 618	1 210	16
						San Nicolò d'Arcidano	4 899	620	5 519	2 622	48
						Santa Giusta	11 258	750	12 008	3 185	27
						Sant'Antonio Ruinas	1 748	205	1 953	310	16
						Santu Lussurgiu....	16 144	2 594	18 738	25 536	136
						San Vero Congius....	2 435	41	2 476	1 463	59
						San Vero Milis.....	17 181	1 095	18 276	8 875	49
						Seano Montiferro ...	9 226	1 006	10 232	12 675	124

Circondario di Oristano.

Ruoli principali posti in riscossione nell'anno

Cagliari — Caltanissetta

sui terreni e sui fabbricati e

COMUNI	IMPOSTA ERARIALE principale			SOVRIMPOSTA comunale		COMUNI	IMPOSTA ERARIALE principale			SOVRIMPOSTA comunale	
	sui terreni	sui fabbricati	TOTALE	Ammon-tare	Numero dei centesimi addizionali		sui terreni	sui fabbricati	TOTALE	Ammon-tare	Numero dei centesimi addizionali
Sedilo	7 649	1 247	8 896	1 319	15	Tramatza	5 117	472	5 589	1 889	34
Seneghe	8 743	1 482	10 225	8 646	85	Tresnuraghes	9 337	899	10 236	1 628	16
Senis	3 245	380	3 625	6 396	176	Turri	3 569	255	3 824	936	24
Sennariolo	2 926	302	3 228	1 503	47	Ulla Tirso	1 505	244	1 749	285	16
Setzu	1 624	151	1 775	282	16	Uras	12 609	1 461	14 070	7 099	50
Siammaggiore	4 825	358	5 183	3 147	61	Usellus	2 838	363	3 201	667	21
Siamanna	3 191	281	3 472	2 310	67	VillanovaTruscheddu	2 299	165	2 464	403	16
Stapiccia	1 671	153	1 827	794	43	Villa Urbana	5 274	472	5 746	917	16
Sili	3 381	346	3 727	1 845	49	Zeddiani	2 913	260	3 173	2 352	74
Simala	2 446	358	2 804	2 105	75	Zeppara	1 159	193	1 352	1 234	91
Sinaxis	5 455	518	5 973	927	16	Zerfaliu	1 751	109	1 860	2 351	126
Sindia	7 754	492	8 246	1 306	16	Zuri	472	57	529	479	91
Sini	2 945	329	3 274	1 742	53						
Siris	973	72	1 045	507	49	TOTALE...	513 202	94 725	637 927	271 331	43
Soddi	925	71	996	158	16						
Solanas	4 133	153	4 286	698	16						
Solorussa	9 944	1 217	11 161	7 363	66	RIEPILOGO.					
Sorradile	2 326	336	2 662	1 038	39	Cagliari	677 983	250 016	927 999	409 571	44
Suni	6 772	486	7 258	1 150	16	Iglesias	233 238	73 924	307 162	168 499	55
Tadasuni	801	114	915	1 046	114	Lanusei	237 686	29 712	267 398	191 309	72
Terralba	17 901	3 246	21 147	4 504	21	Oristano	513 202	94 725	637 927	271 331	43
Tinnura	1 015	92	1 107	642	58	TOTALE...	1 692 109	448 377	2 140 486	1 040 710	49

PROVINCIA DI CALTANISSETTA.

Centesimi addizionali di sovrinposta provinciale 96.

Circondario di Caltanissetta.

Aequaviva Patani ..	4 148	2 924	7 072	5 338	75
Caltanissetta	95 569	77 015	172 584	142 966	83
Campofranco	5 690	3 126	8 816	15 317	171
Della	4 758	4 044	8 802	3 037	35
Marianopoli	3 125	2 254	5 379
Montedoro	5 743	2 849	8 592	33 551	391
Mussomeli	30 721	11 731	42 452	32 264	76
Resuttano	6 610	4 618	11 228	9 805	87
San Cataldo	21 872	23 288	45 160	19 062	42
Santa Caterina Vil-larrosa	13 948	9 631	23 579	10 000	42
Serradifalco	12 354	9 745	22 099	29 880	135
Sommatino	12 437	5 265	17 702	18 855	107
Sutera	12 011	4 188	16 199	20 659	128
Vallelunga Pra-tameno	15 039	7 359	22 398	21 111	108
Villalba	7 873	4 610	12 483	10 967	88
TOTALE...	251 898	172 677	424 575	375 812	89

Circondario di Piazza Armerina.

Aidone	34 197	7 261	41 458	41 120	99
Barrafranca	9 965	10 085	20 050	12 762	64
Calascibetta	16 696	6 603	23 304	14 917	64
Castrogiovanni	97 128	21 501	121 629	45 813	38

Piazza Armerina ...	76 422	28 607	105 029	35 948	34
Pietraperzia	22 360	11 277	36 637	3 845	10
Valguarnera Caro-pepe	4 424	9 589	14 013	3 540	25
Villarosa	13 015	10 255	23 270	2 010	9
TOTALE...	274 207	111 183	385 390	150 955	42

Circondario di Terranova di Sicilia.

Butera	48 448	7 269	55 717	31 398	56
Mazzerino	45 685	15 921	61 606	31 310	51
Niscemi	13 410	12 424	25 834	1 637	6
Riesi	19 077	11 400	30 477	6 745	22
Terranova di Si-cilia	53 873	38 217	92 090	30 974	31
TOTALE...	180 493	85 231	265 724	102 064	38

RIEPILOGO.

Caltanissetta	251 898	172 677	424 575	375 812	89
Piazza Armerina ...	274 207	111 183	385 390	150 955	42
Terranova di Si-cilia	180 493	85 231	265 724	102 064	38
TOTALE...	706 598	369 091	1 075 689	637 831	59

1884 per imposta erariale principale
per sovrimposta comunale.

Campobasso

COMUNI	IMPOSTA ERARIALE principale			SOVRIMPOSTA comunale		COMUNI	IMPOSTA ERARIALE principale			SOVRIMPOSTA comunale	
	sul terreni	sul fabbricati	TOTALE	Ammon-tare	Numero dei centesimi addizionali		sul terreni	sul fabbricati	TOTALE	Ammon-tare	Numero dei centesimi addizionali

PROVINCIA DI CAMPOBASSO.

Centesimi addizionali di sovrimposta provinciale 24

Circondario di Campobasso.

Circondario di Isernia.

Bagnoli del Trigno.	8 299	2 752	11 051	1 708	15	Acquaviva d'Isernia.	1 868	244	2 112	2 473	117
Baranello	4 165	2 096	6 261	3 476	56	Agnone	17 968	10 562	28 530	13 286	47
Busso	3 252	1 501	4 753	2 149	45	Belmonte del Sannio.	2 164	832	2 996	449	15
Campobasso.....	14 305	43 544	57 849	9 072	16	Bojano	10 836	4 810	15 646	760	5
Campodipietra	5 602	1 860	7 462	1 161	16	Caceavone	2 753	1 525	4 278	214	5
Campolieto	5 372	1 585	6 957	2 435	35	Cameli	3 525	946	4 471	732	16
Casalciprano	3 506	1 398	4 904	765	16	Campochiaro	4 769	975	5 744	285	5
Castellino del Bi-ferno.....	2 964	1 404	4 368	2 945	67	Cantalupo del Sannio	5 434	1209	6 643	1 035	16
Castropignano.....	4 867	2 318	7 185	2 786	39	Capracotta.....	4 096	2 565	6 661	3 125	47
Cercepiccola	5 226	1 246	6 472	3 050	47	Carovilli	5 866	1 337	7 203	1 953	27
Colle d'Anchise....	3 159	1 526	4 685	5 121	109	Carpinone.....	9 775	1 212	10 987	4 000	36
Ferrazzano	5 104	3 936	9 040	2 909	32	Castel del Giudice..	1 712	808	2 520	1 518	60
Fossalto	6 026	1 563	7 589	1 535	20	Castellone al Volturno	1 218	594	1 812	544	30
Gambatesa	7 086	3 288	10 374	1 617	16	Castelluccio in Ver-rino	680	414	1 124	938	83
Gildone	5 969	2 308	8 277	1 288	16	Castelpetroso	3 776	913	4 689	1 014	22
Ielsi	5 821	3 148	8 969	2 865	32	Castelpizzuto	1 394	331	1 725	322	19
Limosano.....	5 718	1 883	7 601	2 289	30	Cerro al Volturno ..	3 559	826	4 385	685	16
Macchia Valfortore.	6 029	1 761	7 790	1 215	16	Chiauci	2 588	480	3 068	1 427	47
Matrice.....	3 787	1 224	5 011	783	16	Civitanova del Sannio	8 073	1 463	9 536	5 360	56
Mirabello Sannitico.	6 595	2 450	9 045	3 928	43	Colli al Volturno ...	2 584	820	3 404	788	23
Molise.....	991	698	1 689	449	27	Duronia	3 023	736	3 759	591	16
Monacilione	5 540	2 272	7 812	2 302	29	Filignano.....	2 889	928	3 817	1 620	42
Montagano	5 147	4 047	9 194	4 309	47	Forli del Sannio....	4 092	1 261	5 353	1 081	20
Oratino	3 542	1 707	5 249	816	16	Fornelli	4 137	855	4 992	1 331	27
Petrella Tifernina..	6 597	2 851	9 448	2 709	29	Frosolone	9 816	2 662	12 478	3 741	30
Pietracatella.....	5 743	3 436	9 179	1 431	16	Guardiaregia	4 130	774	4 904	3 119	64
Pietracupa	2 129	559	2 688	Isernia	16 086	14 908	30 994	8 603	28
Riccia.....	19 672	8 973	28 645	6 483	23	Longano.....	3 664	397	4 061	411	10
Ripalimosano.....	5 644	3 041	8 685	1 328	15	Macchia d'Isernia ..	2 423	514	2 737	861	31
Salcito	3 623	2 014	5 637	2 218	39	Macchiagodena	8 970	1 660	10 639	4 007	38
San Biase.....	1 965	540	2 505	1 500	60	Miranda.....	3 031	881	3 912	1 152	29
S. Giovanni in Galdo	5 763	1 613	7 376	2 200	30	Montaquila	6 197	552	6 749	337	5
S. Giuliano del San-nio.....	3 472	2 172	5 644	500	9	Montenero Val Coc-chiara.....	3 190	691	3 881	194	5
Sant' Angelo Limo-sano.....	2 784	1 253	4 037	818	21	Monterodani.....	6 715	1 299	8 014	1 934	24
Sant'Elia a Pianisi.	10 337	5 214	15 551	1 939	12	Pesche	2 306	485	2 791	1 155	41
Sepino	8 756	2 933	11 689	1 431	12	Pescolanciano	3 409	825	4 234	659	16
Spinete	3 994	1 465	5 459	1 549	28	Pescopennataro	1 862	807	2 669	133	5
Torella del Sannio..	2 688	1 288	3 976	620	16	Pettoranello di Molise	1 898	264	2 072	105	5
Toro	5 750	1 920	7 670	1 194	16	Pietrabbondante....	3 185	1 130	4 315	666	15
Trivento	12 349	3 786	16 135	801	5	Pizzone	2 726	419	3 145	2 875	91
Tufara	6 344	1 992	8 336	1 298	16	Pozzilli.....	11 293	1 241	12 531	1 800	14
Vinchiaturo.....	7 048	3 046	10 094	1 569	16	Rionero Sannitico ..	6 722	729	7 451	2 831	38
TOTALE...	242 730	139 611	382 341	90 594	24	Roccamandolfi	4 553	1 589	6 142	1 346	22
						Roccasicura	2 681	628	3 309	516	16

**Ruoli principali posti in riscossione nell'anno
sul terreni e sui fabbricati e**

Campobasso

COMUNI	IMPOSTA ERARIALE principale			SOVRIMPOSTA comunale		COMUNI	IMPOSTA ERARIALE principale			SOVRIMPOSTA comunale	
	sui terreni	sui fabbricati	TOTALE	Ammon-tare	Numero del centesimi addizionali		sui terreni	sui fabbricati	TOTALE	Ammon-tare	Numero del centesimi addizionali
Rocchetta a Volturno	3 669	763	4 432	907	20	Montefalcone del Sannio.....	4 414	3 155	7 569	3 221	43
San Massimo	2 885	501	3 386	822	21	Montelongo.....	3 207	1 272	4 479	698	16
San Pietro Avellana	5 230	1 342	6 572	1 901	29	Montenero di Bisaccia	13 156	4 479	17 635	5 162	29
San Polo Matese ...	1 898	382	2 280	1 111	49	Montorio nei Frentani	3 743	2 866	6 609	1 411	21
Sant'Agapito	1 928	383	2 311	1 089	47	Morrone del Sannio	7 425	3 455	10 880	1 696	16
Sant'Angelo del Pesco	1 101	616	1 717	795	46	Palata	5 068	3 531	8 599	2 577	30
Sant'Angelo in Grotte	3 904	839	4 743	2 735	58	Portocannone.....	2 974	2 130	5 104	1 335	26
San Vincenzo a Volturno..	1 693	451	2 144	533	16	Provvidenti.....	1 910	763	2 673	2 485	93
Scapoli.....	2 350	374	2 724	558	20	Ripabottoni	6 244	3 747	9 991	3 921	39
Sessano	3 733	511	4 244	662	16	Ripalda	4 254	1 828	6 082	1 827	30
Sesto Campano.....	8 067	1 594	9 661	1 500	16	Roccapivara.....	2 741	1 402	4 143	208	5
Vastogirardi.....	8 803	488	9 291	10 657	115	Rotello	11 085	2 329	13 414
Venafro	24 967	8 780	33 747	7 607	23	San Felice Slavo...	5 742	2 252	7 994	2 864	36
TOTALE...	283 774	85 964	369 738	112 662	30	San Giacomo degli Schiavoni	1 191	1 169	2 360	3 914	166
Circondario di Larino.						San Giuliano di Puglia	7 404	1 642	9 046	1 410	16
Acquaviva Collecroce	3 344	1 915	5 259	825	16	San Martino in Pensilis	11 649	5 739	17 388	2 843	16
Bonefro	7 601	4 102	12 003	1 872	16	Santa Croce di Magliano.....	11 025	4 453	15 478	5 625	36
Campomarino.....	8 409	2 225	10 634	3 659	34	Tavenna.....	3 154	1 955	5 109	782	15
Casacalenda.....	15 117	7 269	22 386	3 490	16	Termoli.....	5 969	8 143	14 112	3 792	27
Castelbottaccio	1 907	1 519	3 456	1 513	44	Ururi.....	3 552	3 680	7 232	4 629	64
Castelluccio A equa Borraia	6 031	2 985	9 019	2 800	51	TOTALE...	216 167	119 773	335 940	95 544	28
Civita Campomarano	6 736	2 717	9 483	1 480	16	RIEPILOGO.					
Colletorto	5 471	4 098	9 569	1 492	16	Campobasso	242 730	139 614	382 541	90 594	24
Guardiafiera	6 876	2 295	9 171	1 142	16	Isernia	283 774	85 964	369 738	112 662	30
Guglionesi.....	12 688	9 149	21 837	7 442	34	Larino	216 167	119 773	335 940	95 545	28
Larino	16 224	13 325	29 549	15 000	51	Totale...	742 671	345 348	1 088 019	298 801	27
Lucito	3 598	3 116	6 714	1 393	21						
Lupara.....	3 960	1 812	5 772	1 656	29						
Montecilfone.....	2 295	2 896	5 191	1 080	21						

PROVINCIA DI CASERTA.

Centesimi addizionali di sovrimposta provinciale 33.

Circondario di Caserta.

Arionzo	18 919	4 273	23 192	12 500	54	Casal di Principe...	49 498	3 498	52 996	17 596	33
Aversa	37 774	40 775	78 549	50 633	64	Casaluce	33 469	2 145	35 614	20 000	56
Baja e Latina	7 817	978	8 795	5 000	57	Casapulla	11 717	3 486	15 203	8 500	56
Bellona	17 864	2 150	20 014	13 290	66	Caserta	100 605	75 446	176 051	68 789	39
Cajanello.....	8 523	407	8 930	5 943	67	Castel di Sasso	8 612	448	9 060	6 029	67
Calvi Risorta.....	9 680	2 056	11 736	7 829	67	Castel Morrone	21 919	1 877	23 796	10 000	42
Camigliano.....	5 078	1 580	6 658	4 457	67	Castel Volturno.....	20 043	649	20 692	13 883	67
Cancello ed Arnone	27 912	1 562	29 474	19 626	67	Cervino	11 949	2 176	14 125	9 400	67
Capodrise	15 672	2 536	18 208	12 002	66	Cesa	12 948	2 455	15 403	10 150	66
Capua	55 696	31 807	87 503	35 500	41	Curti.....	8 041	3 354	11 395	6 800	60
Garinaro.....	22 424	1 962	24 386	15 600	64	Formicola	4 598	1 449	6 047	2 000	33
Casagiove	19 736	5 193	24 929	6 000	24	Frignana Maggiore..	35 864	3 337	39 201	24 000	61
						Frignana Piccolo ...	29 325	2 448	31 773	18 599	59
						Galluccio.....	9 592	1 684	11 276	7 501	67

**Ruoli principali posti in riscossione nell'anno
sui terreni e sui fabbricati e**

Caserta

COMUNI	IMPOSTA ERARIALE principale			SOVRIMPOSTA comunale		COMUNI	IMPOSTA ERARIALE principale			SOVRIMPOSTA comunale	
	sui terreni	sui fabbricati	TOTALE	Ammon-tare	Numero dei centesimi addizionali		sui terreni	sui fabbricati	TOTALE	Ammon-tare	Numero dei centesimi addizionali
SanGennaro di Palmisano	11 666	1 988	13 654	8 382	61	Casalattico	3 073	580	3 653	2 410	66
San Paolo Belisario	9 100	3 578	12 678	4 000	32	Casalvieri	10 517	1 680	12 197	8 125	67
San Vitiliano	14 847	2 522	17 369	11 518	66	Cassino	40 249	20 461	60 710	32 902	54
Saviano	42 222	6 958	49 180	16 547	34	Castel Liri	8 293	1 095	9 298	4 000	48
Scisciano	15 687	1 709	17 396	11 575	67	Castrocielo	10 078	1 276	11 354	7 553	67
Striano	21 307	1 636	22 943	8 038	35	Cervaro	11 463	2 803	14 266	6 400	45
Tufino	13 504	1 617	14 921	9 923	67	Colle San Magno	2 999	1 006	4 005
Visciano	18 110	1 846	19 986	4 000	20	Pontana Liri	5 955	708	6 658	4 493	67
TOTALE	636 017	122 486	759 403	320 654	42	Pontechiari	5 306	314	5 620	3 736	66
Circondario di Piedimonte d'Alife.						Isola del Liri	10 606	9 958	20 564	13 200	64
Allano	4 215	700	4 915	2 500	51	Pescosolido	3 679	693	4 372	2 851	65
Alife	30 336	2 656	32 992	4 500	14	Picinisco	6 924	1 479	8 403	5 420	65
Alvignano	11 105	2 056	13 161	6 051	46	Piedimonte San Germano	5 238	989	6 227	8 645	139
Cajazzo	16 831	4 973	21 801	12 716	58	Pignataro Interamna	7 728	577	8 205	5 318	64
Capriati a Volturno	4 098	1 102	5 200	1 500	29	Pontecorvo	9 464	10 605	20 069	17 727	88
Castello d'Alife	1 316	859	2 205	Rocca d'Arce	7 085	791	7 876	5 248	67
Castello di Campagnano	7 628	415	8 043	5 352	67	Roccasecca	9 692	2 689	12 381	8 007	65
Cirolano	13 094	806	13 900	7 429	53	San Biagio Saracinesco	882	314	1 196	750	63
Dragoni	7 682	1 691	9 373	4 000	43	San Donato Val di Comin	17 774	2 032	19 806	11 215	57
Fontegreca	2 768	586	3 354	2 550	76	Sant' Ambrogio sul Garigliano	3 855	943	4 798	2 706	64
Gallo	3 968	989	4 957	3 308	67	Sant' Elia Finnerapido	13 792	3 306	17 098	11 320	66
Gioja Sanmitica	10 273	1 436	11 709	5 000	43	Santo Padre	3 771	199	3 970	3 546	89
Letino	4 362	627	4 989	3 277	66	San Vittore del Lazio	5 949	1 695	7 644	5 075	66
Piana di Cajazzo	13 009	1 393	14 402	9 600	67	Settefrati	9 606	749	10 355	4 525	44
Piedimonte d'Alife	11 683	12 704	24 387	6 000	25	Sora	29 424	15 427	44 851	29 399	66
Prata Sannita	5 354	950	6 281	1 500	24	Terelle	6 714	1 063	7 777	4 600	59
Raviscanina	4 172	811	4 983	2 000	40	Vallerotonda	6 036	852	6 888	6 600	96
Ruviano	8 225	579	8 804	5 860	67	Vicalvi	12 381	697	13 078	7 994	61
San Gregorio	2 357	673	3 030	100	3	Villa Latina	2 183	378	2 561	1 696	66
San Potito Sannitico	3 473	1 145	4 618	3 000	65	Villa Santa Lucia	4 138	517	4 655	6 362	137
Sant'Angelo d'Alife	9 053	1 551	10 604	676	6	Viticuso ed Acquafondata	5 306	790	6 296	4 178	66
Valle Agricola	2 298	566	2 864	1 550	54	TOTALE	376 168	104 156	480 324	284 990	59
TOTALE	177 310	39 268	216 578	88 499	41						

Circondario di Sora.

Alvito	18 553	2 331	20 884	10 917	52
Aquino	7 715	987	8 702	5 628	65
Arce	15 510	2 181	17 691	6 000	34
Arpino	27 124	8 090	35 214	6 064	17
Atina	13 515	3 265	16 780	9 000	54
Belmonte Castello	2 521	177	2 698	1 795	67
Broccia	4 217	239	4 456	4 574	103
Campoli Appennino	6 653	915	7 568	5 041	67

RIEPILOGO.

Caserta	852 582	403 880	2 256 462	1 188 966	53
Gaeta	584 287	144 523	728 810	373 453	51
Nola	636 917	122 486	759 403	320 604	42
Piedimonte d'Alife	177 310	39 268	216 578	88 499	41
Sora	376 168	104 156	480 324	284 990	59
Totale	3 627 264	814 313	4 441 577	2 256 572	51

**1884 per imposta erariale principale
per sovrimposta comunale.**

Catania

COMUNI	IMPOSTA ERARIALE principale			SOVRIMPOSTA comunale		COMUNI	IMPOSTA ERARIALE principale			SOVRIMPOSTA comunale	
	sui terreni	sui fabbricati	TOTALE	Ammon-tare	Numero dei centesimi addizionali		sui terreni	sui fabbricati	TOTALE	Ammon-tare	Numero dei centesimi addizionali

PROVINCIA DI CATANIA.

Centesimi addizionali di sovrimposta provinciale 82.

Circondario di Acireale.

Acì Bonaccorsi.....	1 605	575	2 180	1 469	67
Acì Castello.....	5 110	966	6 076	2 296	38
Acì Catania.....	11 805	3 902	15 707	7 682	49
Acireale.....	35 344	33 986	69 330	12 771	18
Acì Sant'Antonio...	11 966	3 340	15 306	10 891	71
Calatabiano.....	16 403	2 310	18 713	3 379	18
Castiglione di Sicilia	28 993	3 840	32 743	9 551	29
Fiumefreddo di Sicilia	13 158	1 118	14 276	2 573	18
Giarre.....	48 915	18 535	67 450	12 136	18
Linguaglossa.....	13 778	4 968	18 746	3 365	18
Mascalì.....	23 974	3 286	27 260	11 329	42
Piedimonte Etneo...	13 802	3 263	17 065	3 081	18
Randazzo.....	29 302	6 139	35 441	6 722	19
Riposto.....	15 167	10 679	25 846	4 653	18
TOTALE...	269 232	96 997	366 139	91 898	25

Circondario di Caltagirone.

Caltagirone.....	73 707	41 631	120 338	20 609	17
Grammichele.....	10 721	8 851	19 572	4 802	25
Lìcolia Eubea.....	28 744	4 678	33 422	15 963	48
Militello in Val di Catania	25 616	12 116	37 732	19 956	53
Mineo.....	44 857	9 530	54 387	51 794	95
Mirabella Imbaccari.	5 225	4 015	9 270	7 079	76
Palagonia.....	19 666	8 135	27 801	8 822	32
Raddusa.....	4 210	2 561	6 801	4 114	60
Rammacca.....	79 574	6 215	85 789	32 724	38
San Cono.....	2 098	1 235	3 333	599	18
San Michele di Ganzaria	6 718	3 715	10 433	3 251	31
Vizzini.....	35 878	11 198	47 076	13 000	28
TOTALE...	312 024	113 910	455 934	182 713	40

Circondario di Catania.

Adernò.....	26 266	12 083	38 349	13 396	35
Belpasso.....	42 562	5 415	47 977	8 567	18
Biancavilla.....	25 191	8 201	33 392	6 013	18
Bronte.....	43 928	10 671	54 599	9 810	18
Camprotondo Etneo	2 360	388	2 748	1 881	68
Catania.....	60 141	275 109	335 250	60 104	18
Gravina di Catania.	3 112	888	4 000	2 033	51
Maletto.....	4 989	1 164	6 153	4 119	67

Mascalucia.....	4 414	2 863	7 277	1 284	18
Misterbianco.....	18 285	6 203	24 488	4 304	18
Motta Sant'Anastasia	11 391	3 203	14 594	2 633	18
Nicolosi.....	2 875	2 236	5 111	916	18
Paternò.....	50 631	19 794	70 428	12 530	18
Pedara.....	5 931	2 155	8 086	1 459	18
San Giovanni di Galermo	1 663	499	2 162	2 237	103
S. Giovanni la Punta	4 625	2 031	6 656	2 013	30
San Gregorio di Catania	3 705	1 102	4 807	2 854	59
San Pietro Clarenza	1 314	517	1 831	900	49
Sant'Agata li Battiati	1 806	803	2 609	1 871	72
Santa Maria di Licodia	3 119	3 119	566	18
Scordia.....	11 037	7 565	18 602	13 494	73
Treccastagne.....	6 356	2 705	9 061	1 630	18
Tremestieri.....	2 373	857	3 230	1 170	36
Viagrande.....	6 801	2 915	9 716	3 016	31
Zafferana Etnea....	10 179	2 679	12 858	2 215	17
TOTALE...	351 911	375 165	727 166	161 935	22

Circondario di Nicosia.

Agira.....	21 322	11 101	32 423	16 375	51
Assoro.....	29 150	2 525	31 675	18 087	57
Catenuova.....	2 222	2 077	4 299	2 950	69
Centuripe.....	38 776	8 097	46 783	21 486	46
Cerami.....	13 632	3 576	17 208	5 826	34
Gagliano Castelferrato	11 869	3 191	15 060	5 069	34
Leonforte.....	21 441	12 286	33 730	6 668	20
Nicosia.....	46 274	17 090	63 364	10 753	17
Nissoria.....	18 155	1 719	19 874	3 589	18
Regalbuto.....	32 376	7 693	40 069	24 330	61
Sperlinga.....	10 261	1 083	11 344	4 019	36
Troina.....	31 838	7 650	39 488	7 177	18
TOTALE...	277 319	77 998	355 317	126 359	36

RIEPILOGO.

Acireale.....	269 232	96 997	366 139	91 898	25
Caltagirone.....	312 024	113 910	455 934	182 713	40
Catania.....	351 911	375 165	727 166	161 935	22
Nicosia.....	277 319	77 998	355 317	126 359	36
Totale...	1 240 516	663 930	1 904 496	562 905	30

Ruoli principali posti in riscossione nell'anno sui terreni e sui fabbricati e

Catanzaro

COMUNI	IMPOSTA ERARIALE principale			SOVRIMPOSTA comunale		COMUNI	IMPOSTA ERARIALE principale			SOVRIMPOSTA comunale	
	sui terreni	sui fabbricati	TOTALE	Ammon-tare	Numero dei centesimi addizionali		sui terreni	sui fabbricati	TOTALE	Ammon-tare	Numero dei centesimi addizionali

PROVINCIA DI CATANZARO.

Centesimi addizionali di sovrimposta provinciale 62.

Circondario di Catanzaro.

Albi.....	3 755	993	4 748	7 022	148
Amaroni.....	4 519	810	5 329	2 011	38
Amato.....	6 724	862	7 586	4 402	58
Andali.....	9 187	746	9 883	5 163	52
Argusto.....	3 887	398	4 285	1 644	38
Badolato.....	12 470	3 158	15 628	5 974	38
Belcastro.....	15 296	682	15 978	8 619	54
Borgia.....	25 534	4 402	26 936	10 318	38
Caraffa di Catanzaro	4 406	751	5 157	1 974	38
Cardinale.....	4 831	1 575	6 406	3 118	49
Catanzaro.....	42 837	68 377	111 234	76 675	70
Ccnadi.....	3 582	420	4 002	1 514	38
Centrache.....	3 187	470	3 657	1 392	38
Cerva.....	3 195	525	3 720	1 425	38
Chiaravalle Centrale	11 967	2 544	14 511	8 013	55
Cropani.....	9 804	1 825	11 629	4 454	40
Davoli.....	10 441	1 576	12 017	4 601	38
Fossato Serralta....	2 434	672	3 106	1 360	44
Gagliato.....	3 667	462	4 129
Gasperina.....	5 338	1 293	6 631	6 121	92
Girifalco.....	18 302	3 350	21 652	15 027	69
Guardavalle.....	16 393	2 743	19 136	7 318	38
Isca.....	10 750	1 197	11 947	4 573	38
Magisano.....	4 600	978	5 578	5 687	102
Marcedusa.....	5 607	567	6 174	2 365	38
Marcellinara.....	6 662	1 329	7 991	3 058	38
Migliarina.....	3 260	1 175	4 435	1 699	38
Montauro.....	7 051	950	8 001	3 058	38
Montepeane.....	7 481	754	8 235	4 692	57
Olivadi.....	4 889	562	5 451	2 087	38
Palermi.....	8 907	854	9 761	5 148	53
Pentone.....	2 099	1 053	3 152	1 598	51
Petrizzi.....	5 893	938	6 831	4 376	64
San Floro.....	8 116	1 066	9 182	3 515	38
San Sostene.....	5 413	1 076	6 489	2 486	38
Santa Caterina del Jonio	12 094	1 479	13 573	5 204	38
Sant'Andrea Apostolo del Jonio.....	9 287	1 821	11 108	4 255	38
San Vito sul Jonio..	6 878	1 467	8 345	3 990	48
Satrlano.....	9 618	1 188	10 806	4 139	38
Sellia.....	5 599	1 030	6 629	7 033	106
Sersale.....	5 452	1 860	7 312	2 801	38
Settagliano.....	6 478	1 293	7 771	4 148	53
Simeri e Crichi.....	12 244	951	13 195	12 222	93
Sorbo San Paolo.....	3 828	420	4 248	1 627	38

Soverato.....	3 791	1 251	5 042	2 447	49
Soveria Simeri.....	9 022	939	9 961	15 312	154
Squillace.....	17 103	3 173	20 276	17 072	84
Staletti.....	6 811	1 482	8 293	8 058	97
Taverna.....	8 644	1 334	9 978	8 747	88
Tiriolo.....	10 788	2 419	13 207	6 059	46
Torre di Ruggero...	8 450	930	9 380	3 591	38
Vallefiorita.....	5 553	895	6 448	2 585	40
Zagarise.....	5 761	930	6 691	4 311	64
TOTALE...	416 855	135 995	582 850	336 118	53

Circondario di Cotrone.

Belvedere di Spinello	3 936	1 167	5 103	1 953	38
Caccari.....	7 397	1 232	8 629	3 523	41
Casabona.....	12 324	2 010	14 364	5 479	38
Casino.....	3 928	1 422	5 350	4 519	85
Cerenzia.....	2 501	310	2 811	1 079	38
Cirò.....	27 703	5 407	33 110	12 687	38
Cotrone.....	49 901	22 827	72 728	27 782	38
Cotronei.....	6 372	1 463	7 835	6 751	86
Cruoli.....	9 637	1 721	11 418	4 365	38
Cutro.....	27 884	4 579	32 463	14 619	45
Isola Caporizzuto...	30 042	3 121	33 163	16 893	51
Melissa.....	9 565	1 637	11 202	6 016	54
Mesuraca.....	15 770	2 378	18 148	6 947	38
Pallagorio.....	5 231	1 096	6 317	3 403	54
Petilia Policastro...	19 688	6 158	25 846	9 926	38
Petronà.....	6 953	1 859	8 812	3 375	38
Roccabernarda.....	10 560	988	11 548	4 420	38
Rocca di Neto.....	7 739	1 513	9 252	5 586	60
San Mauro Marech-sato	6 490	883	7 373	12 866	174
San Nicola dell'Alto	2 631	2 521	5 152	2 791	54
Santa Severina.....	6 881	1 815	8 696	3 313	38
Savelli.....	1 780	3 316	5 096	4 952	97
Scandale.....	7 940	740	8 680	3 322	38
Strongoli.....	24 858	2 817	27 675	10 597	39
Umbriatico.....	9 560	940	10 500	4 024	33
Verzino.....	5 488	873	6 361	3 684	58
TOTALE...	322 809	74 823	397 632	184 932	47

Circondario di Monteleone di Calabria

Acquaro.....	8 652	874	9 526	8 841	93
Arena.....	4 129	1 119	5 248	4 008	76
Briatico.....	15 609	2 730	18 339	13 051	71

**1884 per imposta erariale principale
per sovrimposta comunale.**

Catanzaro

COMUNI	IMPOSTA ERARIALE principale			SOVRIMPOSTA comunale		COMUNI	IMPOSTA ERARIALE principale			SOVRIMPOSTA comunale		
	sul terreni	sui fabbricati	TOTALE	Ammon-tare	Numero dei centesimi addizionali		sui terreni	sui fabbricati	TOTALE	Ammon-tare	Numero dei centesimi addizionali	
Brognaturo.....	3 401	316	3 717	1 424	38	Zambrone.....	6 480	828	7 308	4 399	60	
Capistrano.....	4 820	718	5 538	2 120	38	Zungri.....	6 810	906	7 716	6 114	79	
Cessaniti.....	10 049	1 779	11 828	4 528	38	TOTALE...						48
Dasà.....	4 214	923	5 137	3 904	77	407 327	107 112	514 439	247 512			
Dinami.....	11 180	890	12 070	4 614	38	Circondario di Nicastro.						
Drapia.....	8 464	1 825	10 289	6 144	60	Carlopoli.....	3 204	2 034	5 238	2 008	98	
Fabrizia.....	5 489	1 633	7 122	2 732	38	Cicala.....	2 028	1 024	3 052	1 992	65	
Filandari.....	12 478	1 337	13 815	6 493	47	Confienti.....	4 924	1 493	6 417	2 459	38	
Filogaso.....	5 596	691	6 287	3 974	63	Cortale.....	11 666	3 387	15 053	7 493	50	
Francica.....	8 528	1 143	9 671	3 944	41	Curinga.....	17 068	2 424	19 492	7 468	38	
Gerocarne.....	16 744	1 132	17 876	6 893	39	Decollatura.....	10 467	2 108	12 575	4 818	38	
Ionadi.....	5 737	955	6 692	2 565	38	Falerna.....	5 191	1 171	6 362	4 251	67	
Joppolo.....	3 904	1 093	4 997	1 916	38	Feroleto Antico.....	7 518	970	8 488	8 627	102	
Limbadi.....	17 380	3 015	20 423	7 807	38	Filadelfia.....	9 472	3 146	12 618	4 864	39	
Majerato.....	19 923	2 142	22 065	8 431	38	Francavilla Angitola.....	12 976	921	13 897	9 221	66	
Mileto.....	13 079	4 365	17 444	6 679	38	Ginigliano.....	9 500	1 634	11 134	4 292	39	
Mongiana.....	862	725	1 587	615	39	Gizzzeria.....	8 749	1 249	9 998	3 817	38	
Monteleone di Calabria.....	26 283	17 295	43 578	16 598	38	Jacurso.....	6 842	994	7 836	3 980	51	
Monterosso Calabro.....	9 082	1 651	10 733	4 112	38	Maida.....	23 854	4 236	28 090	10 821	39	
Nicotera.....	21 930	6 461	28 391	10 863	38	Martirano.....	5 830	1 096	6 926	2 653	38	
Parghelia.....	8 434	3 019	11 453	4 388	38	Motta Santa Lucia.....	4 675	793	5 468	3 154	58	
Piscopio.....	5 022	864	5 876	4 330	74	Nicastro.....	27 395	16 291	43 687	16 662	38	
Pizzo.....	7 237	14 630	21 867	8 400	38	Nocera Terinese.....	12 936	1 436	14 372	5 545	39	
Pizzoni.....	5 686	884	6 570	3 557	51	Pianopoli.....	8 630	889	9 519	3 641	38	
Ricadi.....	16 732	1 543	18 275	6 995	38	Platania.....	4 223	942	5 165	1 978	38	
Rombiolo.....	17 998	2 190	20 188	9 723	48	Polia.....	7 047	1 185	8 232	4 257	52	
San Calogero.....	8 640	1 649	10 289	3 943	38	Sambiase.....	19 636	4 803	24 439	9 382	38	
San Costantino Calabro.....	3 164	1 347	4 511	1 727	38	San Mango d'Aquino.....	4 251	1 099	5 344	2 453	46	
San Gregorio d'Ippona.....	9 932	1 846	11 778	8 691	74	San Pietro a Maida.....	7 279	1 882	9 161	3 501	38	
San Nicola da Crissa.....	5 569	1 056	6 625	2 537	38	San Pietro Apostolo.....	2 744	1 410	4 160	1 591	38	
Sant'Onofrio.....	5 170	2 071	7 241	6 894	95	Serrastretta.....	7 038	3 691	10 729	4 110	38	
Serra San Bruno.....	12 129	3 753	15 882	6 081	38	Soveria Mannelli.....	3 841	1 547	5 388	2 074	38	
Simbario.....	3 368	576	3 944	2 944	75	TOTALE...						44
Sorianoello.....	2 445	781	3 226	6 824	212	218 985	63 855	312 840	137 060			
Soriano Calabro.....	7 437	1 916	9 353	7 109	76	RIEPILOGO.						
Spadola.....	2 204	277	2 481	1 361	55	Catanzaro.....	416 855	135 095	582 850	336 118	58	
Spillunga.....	10 282	1 859	12 141	4 641	38	Cotrone.....	322 809	74 843	397 632	184 932	47	
Stefanaconi.....	10 784	1 290	12 074	4 629	38	Monteleone di Calabria.....	407 327	107 112	514 439	247 512	48	
Tropea.....	4 630	7 749	12 379	4 714	38	Nicastro.....	218 985	63 855	312 840	137 060	44	
Valloulouga.....	5 539	791	6 330	2 419	38	Totale...						59
Vizzano.....	4 102	455	4 557	2 746	60	1 425 976	381 785	1 807 761	905 622			

N.B. — Dai bilanci dei comuni della provincia di Catanzaro risulterebbe essere la sovrimposta comunale di lire 1,080,152. La differenza tra questa somma e quella posta in riscossione proviene dal fatto che oltre 200,000 lire di sovrimposta riferibili all'anno 1884 sono state poste in riscossione nell'anno 1885 e seguenti, mentre nella somma posta in riscossione nel 1884 non sono comprese che lire 60,000 circa relative al 1883 e ad anni anteriori.

Ruoli principali posti in riscossione nell'anno sui terreni e sui fabbricati e

Chieti

COMUNI	IMPOSTA ERARIALE principale			SOVRIMPOSTA comunale		COMUNI	IMPOSTA ERARIALE principale			SOVRIMPOSTA comunale	
	sul terreni	sul fabbricati	TOTALE	Ammon-tare	Numero dei centesimi addizionali		sul terreni	sul fabbricati	TOTALE	Ammon-tare	Numero dei centesimi addizionali

P R O V I N C I A D I C H I E T I .

Centesimi addizionali di sovrimpo ta provinciale 52.

Circondario di Chieti.

Circondario di Lanciano.

Abbateggio.....	3 083	342	3 425	1 490	44	Altino.....	5 693	892	6 585	3 141	48
Ari.....	5 573	226	5 799	2 663	46	Borrello.....	2 616	1 054	3 650	550	15
Arielli.....	4 733	754	5 487	4 919	90	Buonanotte.....	1 196	147	1 343	611	45
Bolognaro.....	3 196	650	3 846	1 803	47	Casoli.....	28 577	3 606	32 183	10 835	34
Bucchianico.....	15 093	1 428	16 521	7 704	47	Castelfrentano.....	9 695	1 752	10 847	5 068	47
Canosa Sannita.....	5 158	548	5 706	2 675	47	Civitaluparella.....	3 177	669	3 846	1 013	27
Caramanico.....	13 370	3 057	16 427	7 667	47	Civitella Messer Rai-mondo.....	2 778	836	3 614	1 714	47
Casacanditella.....	4 860	483	5 343	2 480	46	Colledimacine.....	2 009	734	2 743	1 246	45
Casalinocontrada.....	5 761	478	6 239	2 664	46	Crechio.....	9 189	1 213	10 402	3 000	29
Chieti.....	41 529	58 985	100 514	46 949	47	Fallascoso.....	1 496	385	1 881	877	47
Fara Filiorum Petri	4 561	613	5 174	2 426	47	Fallo.....	1 508	349	1 857	851	46
Filetto.....	4 019	547	4 566	1 693	37	Fara San Martino..	2 886	2 570	5 456	1 955	36
Forcabobolina.....	8 475	511	8 986	4 224	47	Fossacesia.....	12 907	2 907	15 814	7 280	46
Francavilla al Mare	14 087	4 243	18 330	8 778	48	Frisa.....	7 091	729	7 820	3 611	46
Ghuliano Teatino...	5 291	166	5 447	2 554	47	Gamberale.....	1 564	297	1 861	855	46
Guardiagrele.....	13 188	4 701	17 889	8 564	48	Gessopalena.....	6 449	1 965	8 414	3 640	43
Lettomanoppello....	3 227	1 187	4 414	1 967	45	Lama dei Peligni...	5 060	1 940	7 000	3 229	46
Manoppello.....	18 399	2 610	21 009	9 755	46	Lanciano.....	39 020	18 696	57 716	47 402	82
Miglianico.....	9 435	805	10 240	2 450	24	Lettopalena.....	1 701	758	2 459	1 093	41
Musellaro.....	1 245	337	1 582	1 815	115	Montelapiano.....	1 781	490	2 271	1 063	47
Pennapedimonte...	2 088	547	2 635	1 214	46	Montenerodomo....	4 184	754	4 938	962	19
Pescara.....	10 631	8 052	18 683	12 613	68	Mozzagrogna.....	7 391	1 606	9 000	4 179	46
Pretoro.....	3 746	784	4 530	492	11	Orsogna.....	10 575	4 443	15 018	6 974	46
Rapino.....	5 555	1 146	6 701	2 433	36	Ortona.....	31 602	12 784	47 386	22 294	47
Ripa Teatina.....	9 764	1 000	10 764	5 048	47	Palena.....	7 887	4 243	12 130
Roccacaramanico...	1 135	271	1 406	615	44	Palombaro.....	4 471	1 180	5 651	1 870	33
Roccamontepiano...	4 842	1 006	5 848	2 770	47	Pennadomo.....	2 325	694	3 019	1 402	46
Roccamorice.....	3 339	512	3 851	1 780	46	Pizzoferrato.....	4 362	424	4 786	2 253	47
Salle.....	3 473	906	4 379	1 440	33	Quadri.....	1 680	333	2 013	943	47
San Martino sulla Marrucina.....	3 183	476	3 659	1 619	44	Rocca San Giovanni	8 173	1 179	9 352	12 261	131
Santa Eufemia a Majella.....	2 376	563	2 939	1 290	44	Roccascalegna.....	4 358	704	5 062	4 991	99
San Valentino in Abruzzo Citeriore..	9 518	1 926	11 444	3 900	31	Rojo del Sangro....	3 820	588	4 408	1 963	45
Serramonacesca.....	5 970	896	6 866	3 186	46	Rosello.....	3 580	900	4 480	1 584	42
Tocco da Casauria..	11 085	4 697	15 782	7 383	47	Santa Maria Imbaro.....	2 996	492	3 488	1 608	46
Tollo.....	7 430	1 197	8 627	4 146	48	San'Eusanio delSaugro.....	7 894	801	8 695	3 953	45
TorrevicchiaTeatina	7 068	516	7 584	4 409	58	San Vito Chietiho..	6 847	2 875	9 722	4 559	47
Turrivalignani.....	2 629	350	2 979	1 261	42	Taranta Peligna....	1 886	1 080	2 966	1 335	45
Vacri.....	7 142	366	7 508	3 298	44	Torricella Peligna..	7 364	1 944	9 308	4 388	47
Villamagna.....	8 785	827	9 612	4 506	47	Treglio.....	2 085	511	2 596	2 801	108
Villarielli.....	3 825	251	4 076	1 871	64	Villa Santa Maria..	5 199	2 469	7 668	3 567	47
TOTALE...	297 857	108 960	406 817	190 714	47	TOTALE...	277 475	81 973	359 448	183 251	51

**1884 per imposta erariale principale
per sovrimposta comunale.**

Como

COMUNI	IMPOSTA ERARIALE principale			SOVRIMPOSTA comunale		COMUNI	IMPOSTA ERARIALE principale			SOVRIMPOSTA comunale	
	sul terreni	sui fabbricati	TOTALE	Ammon-tare	Numero dei centesimi addizionali		sul terreni	sui fabbricati	TOTALE	Ammon-tare	Numero dei centesimi addizionali
Circondario di Vasto.						Palmoli.....	7 277	1 377	8 654	4 058	47
Archi.....	9 851	1 818	11 669	4 320	37	Perano.....	2 881	741	3 622	1 684	46
Atesa.....	41 453	10 576	55 029	15 600	28	Pictraferazzana....	1 067	315	1 382	627	45
Bomba.....	5 294	2 459	7 753	4 388	57	Pollutri.....	8 182	2 759	10 941
Carpineto Sinello...	5 409	920	6 329	1 880	30	Roccaspinalveti.....	3 631	529	4 160	1 953	47
Carunchio.....	7 640	1 458	9 098	2 183	24	San Buono.....	4 610	2 062	6 672	3 066	46
Casalanguida.....	2 753	3 483	6 236	1 950	31	San Giovanni Li-pioni.....	1 867	484	2 351	1 059	45
Casalbordino.....	14 561	4 238	18 799	4 000	21	San Salvo.....	5 077	2 393	7 470	347	5
Castelguidone.....	2 912	439	3 351	1 497	45	Scerni.....	12 961	4 038	16 999
Castiglione Messer Marino.....	8 324	2 359	10 683	2 744	26	Schiavi di Abruzzo..	7 384	1 030	8 414	3 578	43
Celenza sul Trigno.	3 651	1 386	5 037	1 615	32	Torino di Sangro...	13 120	2 983	16 103	8 619	54
Colledimezzo.....	2 736	887	3 623	1 614	45	Tornareccio.....	3 647	1 669	5 316	2 443	45
Cupello.....	9 456	2 890	12 346	2 934	24	Torrebruna.....	4 191	531	4 725	1 588	34
Dogliola.....	2 174	543	2 717	975	36	Tuffillo.....	3 383	709	4 092	758	19
Fraine.....	2 818	903	3 721	1 667	45	Vasto.....	35 573	23 518	59 091	28 703	49
Fresagrandinaria...	4 159	874	5 033	2 267	45	Villalfonsina.....	3 941	1 313	5 254	2 384	45
Furci.....	5 253	1 479	6 732	2 880	43	TOTALE.....	298 631	98 171	396 805	131 029	34
Gissi.....	9 255	5 181	14 436	5 761	40	RIEPILOGO.					
Gulmi.....	3 895	1 327	5 222	2 338	45	Chieti.....	297 857	108 960	406 817	199 714	47
Lentella.....	2 108	315	2 423	1 096	45	Lanciano.....	277 175	81 973	359 448	183 251	51
Liscia.....	2 445	877	3 322	1 560	47	Vasto.....	298 631	98 171	396 805	131 029	34
Montazzoli.....	8 104	1 660	9 764	2 057	21	Totale...	873 963	289 107	1 163 070	507 994	44
Monteferrante.....	1 915	410	2 325	1 086	47						
Monteodorisio.....	8 116	2 782	10 898						
Paglieta.....	12 557	2 456	15 013	6 720	45						

PROVINCIA DI COMO.

Centesimi addizionali di sovrimposta provinciale 69.

Circondario di Como.											
Albate.....	4 859	745	5 604	6 406	114	Binago.....	5 346	1 235	6 581	7 473	114
Albese.....	3 193	1 046	4 239	2 079	49	Bizzarone.....	1 198	175	1 373	2 858	208
Albiolo.....	1 647	168	1 815	2 343	129	Blessagno.....	571	44	615	1 478	240
Albogasio.....	1 197	223	1 420	284	20	Blevio.....	1 314	1 245	2 559	4 083	160
Alserio.....	1 261	1 250	2 511	3 000	119	Breccia.....	3 884	480	4 364	3 968	91
Alzate con Verzago.	3 747	1 074	4 821	4 230	88	Breglia.....	280	8	288	1 641	570
Anzano del Parco...	2 499	397	2 896	2 199	76	Bregnano.....	7 362	510	7 872	8 946	114
Appiano.....	7 750	2 437	10 187	14 244	140	Brenna.....	2 356	91	2 447	3 400	139
Arellasco.....	1 340	1 241	2 581	2 883	112	Brienne.....	1 210	175	1 385	461	33
Argegno.....	517	876	1 393	3 057	219	Brunate.....	637	78	715	1 844	258
Arosio.....	2 725	867	3 592	5 716	159	Buc'nigo.....	1 627	729	2 356	1 884	80
Asnago.....	1 444	316	1 760	3 110	177	Bugiallo.....	1 412	9	1 421	2 154	152
Bellagio.....	7 401	7 863	15 264	16 468	108	Buggiolo.....	413	22	435
Bellano.....	2 359	5 202	7 561	9 248	122	Bulgarograsso.....	2 285	185	2 470	4 772	193
Bene Lario.....	1 036	134	1 170	1 057	90	Bulgorello.....	1 603	119	1 722	2 458	143
Beregazzo.....	2 533	180	2 713	2 899	107	Cabiate.....	2 813	352	3 165	4 244	134
Bernate di Como...	1 088	63	1 151	3 011	262	Cadorago.....	3 039	802	3 841	1 719	45
						Cagno.....	1 920	122	2 042	5 171	253
						Camerlata.....	5 006	4 361	9 367	7 772	83

Ruoli principali posti in riscossione nell'anno sui terreni e sui fabbricati e

Como

COMUNI	IMPOSTA ERARIALE principale			SOVRIMPOSTA comunale		COMUNI	IMPOSTA ERARIALE principale			SOVRIMPOSTA comunale	
	sul terreni	sui fabbricati	TOTALE	Ammon-tare	Numero dei centesimi addizionali		sul terreni	sui fabbricati	TOTALE	Ammon-tare	Numero dei centesimi addizionali
Cannago di Uggiate.	985	309	1 294	2 337	181	Dongo.....	2 292	1 960	4 252	7 616	179
Cannago Volta.....	1 147	198	1 345	1 774	132	Dorio.....	1 382	152	1 534	4 105	268
Campione.....	277	205	482	325	67	Dosso del Liro.....	1 494	49	1 543	4 015	262
Cantù.....	18 120	4 898	23 018	31 768	138	Drano.....	721	220	941	654	69
Capiago.....	2 438	143	2 581	3 047	118	Drezzo.....	1 310	265	1 575	2 307	146
Carate Lario.....	767	980	1 747	703	40	Erba.....	2 925	3 671	6 596	5 778	88
Carbonate.....	3 455	192	3 647	3 335	91	Esino Inferiore.....	757	108	865
Carcano.....	1 300	202	1 502	3 647	243	Esino Superiore.....	846	21	867	315	49
Careno.....	418	61	479	883	184	Fabbrica Durini.....	2 104	107	2 211	3 153	143
Carimate.....	4 487	449	4 936	8 897	180	Fenegrò.....	6 007	389	6 396	5 478	86
Carlazzo Valsolda..	2 297	295	2 592	2 903	112	Ficino Serenza.....	3 512	273	3 785	4 990	132
Carugo.....	3 503	386	3 889	5 047	130	Fino Mornasco.....	5 533	911	6 447	7 047	109
Casanova di Uggiate	997	158	1 155	2 188	189	Gaggino.....	1 289	121	1 410	2 591	181
Casasco d'Intelvi...	692	108	800	1 741	218	Garzeno.....	2 029	73	2 102	3 933	187
Casletto.....	1 386	190	1 576	2 061	131	Gera.....	2 110	523	2 633	3 020	113
Caslino al Piano....	1 648	295	1 943	1 302	67	Geromasino.....	1 366	22	1 388	3 890	214
Casnate.....	2 278	272	2 550	3 675	144	Gironico.....	2 783	280	3 063	2 951	96
Cassano Albese.....	1 418	410	1 828	1 289	71	Gottro.....	647	12	659	964	146
Cassina Rizzardi...	2 410	143	2 553	4 539	178	Grandate.....	2 706	272	2 978	1 262	42
Castello Valsolda...	510	125	635	187	28	Grandola.....	2 586	388	2 974	6 527	219
Castelnuovo Bazente.	1 766	181	1 947	2 528	130	Gravedona.....	2 767	2 569	5 336	5 177	97
Castiglione d'Intelvi	1 134	293	1 427	1 497	105	Griante.....	1 369	1 779	3 148	2 350	75
Cavallasea.....	2 031	333	2 367	2 642	112	Grona.....	955	28	983	752	76
Cavargna.....	1 201	12	1 213	Guanzate.....	5 710	1 078	6 788	6 859	101
Caversaccio.....	837	152	989	1 658	168	Incinò.....	2 460	1 379	3 839	3 583	93
Cerano d'Intelvi....	1 329	135	1 464	1 018	70	Intimiano.....	1 553	85	1 638	2 649	162
Cermenate.....	8 432	757	9 189	9 224	100	Introzze.....	557	30	387
Cernobbio.....	738	4 316	5 054	6 410	126	Inverigo.....	2 771	983	3 757	4 757	127
Cima.....	599	89	688	Laglio.....	1 496	621	2 027	1 150	57
Cirimido.....	2 504	285	2 789	3 288	118	Laino.....	1 091	152	1 243	471	38
Civello.....	2 204	195	2 399	3 493	146	Lambrugo.....	1 634	395	2 029	3 227	159
Civenna.....	1 691	179	1 870	723	39	Lanzo d'Intelvi....	1 085	286	1 371	1 849	135
Civiglio.....	907	31	938	1 984	212	Lemma.....	1 191	204	1 395	2 000	143
Claino con Osteno..	1 942	320	2 262	836	37	Lenno.....	3 471	1 254	4 725	3 592	76
Colico.....	8 919	2 191	11 110	13 019	117	Lezza.....	560	379	939	1 728	184
Colonno.....	701	59	760	715	98	Lezzeno.....	5 229	341	3 570	5 242	147
Como.....	4 715	118 311	123 026	112 806	92	Limido.....	3 872	224	4 096	4 375	107
Consiglio di Rumo..	2 404	252	2 656	2 690	101	Limonta.....	1 221	257	1 478	688	47
Corenno Plinio... ..	479	145	624	539	86	Lipomo.....	1 776	50	1 826	2 096	115
Corrido.....	1 054	49	1 103	1 229	111	Livo.....	2 029	11	2 040	4 726	232
Costa Masnaga.....	4 947	1 107	6 054	8 664	143	Locate Varesino...	5 107	566	5 673	3 785	67
Cremia.....	1 687	332	2 019	3 840	190	Lomazzo.....	10 537	1 466	12 003	10 097	84
Cremnago.....	1 413	272	1 685	2 749	163	Loveno sopra Menag- gio.....	906	557	1 463	4 047	277
Cressogno.....	427	42	469	538	115	Lucino.....	2 350	349	2 699	2 580	96
Crevenna.....	920	773	1 693	2 640	156	Luisago.....	1 373	121	1 494	1 758	118
Croce.....	607	30	637	1 880	295	Lurago d'Erba.....	4 275	1 132	5 407	5 592	103
Cucco.....	2 711	292	2 913	4 610	158	Lurago Marinone...	2 516	192	2 708	4 410	163
Cusino.....	619	7	626	1 110	177	Lurate Abbate....	5 060	722	5 782	8 400	145
Dasio.....	277	42	319	554	174	Maccio.....	3 960	774	4 734	7 501	158
Dervio.....	1 551	798	2 349	2 426	103	Mariano Comense...	12 872	3 024	15 896	19 853	125
Dizzasco.....	1 087	119	1 206	2 958	245	Mastianico.....	1 109	1 092	2 201	7 649	348
Domaso.....	2 121	1 607	3 728	5 556	149						

1884 per imposta erariale principale

per sovrimposta comunale.

Como

COMUNI	IMPOSTA ERARIALE principale			SOVRIMPOSTA comunale		COMUNI	IMPOSTA ERARIALE principale			SOVRIMPOSTA comunale	
	sul terreni	sul fabbricati	TOTALE	Ammon-tare	Numero del centesimi addizionali		sul terreni	sul fabbricati	TOTALE	Ammon-tare	Numero del centesimi addizionali
Menaggio.....	748	3 251	3 999	4 000	100	San Fedele.....	1 596	328	1 924	1 962	102
Merone.....	935	806	1 741	2 501	144	San Nazzaro Val Cavargna.....	951	60	1 011	284	28
Mezzegra.....	1 642	603	2 245	1 908	85	San Siro.....	1 532	147	1 679	2 996	176
Minoprio.....	1 689	160	1 849	2 136	116	Sant'Abbondio.....	928	363	1 291	1 623	126
Mojana.....	916	339	1 255	1 963	156	Scaria.....	543	70	613	3 798	619
Molina.....	1 243	165	1 408	754	54	Schignano.....	2 092	138	2 230	1 476	66
Moltrasio.....	2 162	2 202	4 364	3 198	73	Seghebbia.....	223	4	227
Monguzzo.....	2 176	216	2 392	5 328	223	Senna Comasco.....	1 710	146	1 856	2 726	147
Montano Comasco.....	1 610	134	1 744	2 702	155	Solbiate.....	2 564	196	2 760	2 951	107
Montemezzo.....	865	14	879	181	21	Solzago.....	840	61	901	2 087	232
Monte Olimpino.....	5 611	3 664	9 275	7 971	86	Sorico.....	1 987	53	2 040	469	23
Montorfano.....	2 176	183	2 359	2 282	97	Stazzonà.....	1 647	84	1 731	3 650	211
Mozzate.....	7 604	693	8 297	5 413	65	Sueglio.....	555	50	605	1 102	132
Musso.....	970	448	1 418	3 551	250	Tavernerio.....	2 058	488	2 546	3 775	148
Nesso.....	2 541	1 107	3 648	4 509	123	Tavardo.....	1 173	136	1 309	1 245	95
Nibionno.....	2 638	899	3 537	3 850	109	Torno.....	2 323	1 106	3 429	2 978	87
Novedrate.....	2 222	228	2 450	3 625	148	Traversa.....	1 006	15	1 021	2 056	201
Olgiate Comasco.....	6 263	1 160	7 423	9 000	121	Tremenico.....	684	27	711
Oltrona di San Mamette.....	1 613	300	1 913	3 397	178	Tremezzo.....	1 885	3 276	5 161	3 541	69
Orsenigo.....	3 747	777	4 524	2 681	59	Trevano.....	1 725	183	1 908	2 221	116
Ossuccio.....	2 425	824	3 249	3 461	107	Trezzano.....	804	17	821	1 659	202
Palanzo.....	1 687	81	1 768	1 831	104	Turate.....	12 746	763	13 509	14 035	104
Parè.....	1 257	527	1 784	2 679	150	Uggiate.....	2 411	511	2 922	3 096	106
Parravicino.....	1 438	602	2 040	1 493	73	Urio.....	634	622	1 256	1 066	85
Peglio.....	1 309	13	1 322	2 374	180	Varenna.....	1 119	1 815	2 934	1 241	42
Pello di Sopra.....	1 439	147	1 586	1 543	97	Vassena.....	784	101	885	346	39
Perledo.....	2 784	535	3 319	1 200	36	Veleso.....	1 155	97	1 252	2 268	181
Pianello del Lario.....	1 825	306	2 131	3 632	170	Vendrogno.....	2 242	231	2 473	846	34
Piano Porlezza.....	788	94	882	735	83	Veniano.....	2 472	84	2 556	3 238	127
Piazza Santo Stefano.....	1 109	770	1 879	5 293	282	Vercana.....	1 807	26	1 833	1 829	100
Pigra.....	553	27	580	760	131	Vergosa.....	2 754	255	3 009	3 731	176
Plesio.....	2 170	116	2 286	3 834	168	Verna.....	350	14	364
Pognana.....	888	147	1 035	3 090	298	Vertemate.....	2 601	211	2 812	6 084	216
Ponna.....	844	39	883	1 508	171	Vestreno.....	545	10	555	1 900	342
Ponte Lambro.....	1 022	2 235	3 257	4 527	139	Vill'Albese.....	3 560	1 989	5 549	2 942	53
Ponzate.....	1 188	96	1 284	2 238	174	Villa Romanò.....	823	323	1 146	1 642	143
Porlezza.....	2 285	1 447	3 732	714	19	Zelbio.....	1 042	85	1 127	1 973	176
Puria.....	667	63	730	710	97	TOTALE.....	507 408	254 554	761 962	878 332	115
Ramponio.....	643	157	800	723	91						
Rebbio.....	2 573	664	3 237	4 086	126						
Rezzonico.....	718	170	888	1 114	125						
Rodero.....	1 383	303	1 686	2 802	166	Abbadia sopr'Adda.....	2 056	959	3 015	1 027	84
Rogeno.....	2 518	533	3 051	3 774	124	Acquate.....	3 512	1 460	4 972	8 057	162
Romanò Brianza.....	1 623	221	1 849	4 761	257	Airuno.....	2 253	282	2 535	3 331	131
Ronago.....	1 312	296	1 608	2 986	186	Aizzuro.....	815	18	833	1 167	140
Rovellasca.....	3 946	905	4 851	6 837	141	Annone di Brianza.....	3 913	1 157	5 070	4 229	83
Rovello.....	7 012	365	7 377	5 415	73	Asso.....	3 265	3 148	6 413	6 576	103
Rovenna.....	2 008	597	2 605	3 541	136	Bagaggera.....	1 369	77	1 446	1 379	95
Sala Comacina.....	1 254	405	1 659	850	51	Bajedo.....	731	23	754
San Bartolommeo Val Cavargna.....	1 097	36	1 133	2 875	256	Ballabio Inferiore.....	782	120	902	867	96
						Ballabio Superiore.....	1 077	95	1 172	774	66

Circondario di Lecco.

Ruoli principali posti in riscossione nell'anno sui terreni e sui fabbricati e

Como

COMUNI	IMPOSTA ERARIALE principale			SOVRIMPOSTA comunale		COMUNI	IMPOSTA ERARIALE principale			SOVRIMPOSTA comunale	
	sui terreni	sui fabbricati	TOTALE	Ammon-tare	Numero dei centesimi addizionali		sui terreni	sui fabbricati	TOTALE	Ammon-tare	Numero dei centesimi addizionali
Barcone.....	643	62	705	855	121	Lecco.....	1 894	38 790	40 684	70 235	173
Barni.....	996	61	1 057	1 246	118	Liderna.....	2 635	272	2 907	978	34
Bartesate.....	841	29	870	1 550	178	Linzanico.....	1 913	93	2 006	1 017	51
Barzago.....	2 780	637	3 417	6 298	134	Lomagna.....	3 326	396	3 722	5 953	160
Barzano.....	3 945	1 181	5 126	7 710	150	Lomaniga.....	2 043	131	2 174	2 480	114
Barzio.....	2 263	317	2 580	Longone al Segrino.....	1 023	552	1 575	1 845	117
Biglio.....	601	3	604	599	165	Maggianico.....	4 686	1 532	6 218	7 462	120
Bindo.....	556	48	604	1 511	217	Magreglio.....	438	33	471	941	200
Bosio.....	3 809	1 496	5 305	1 359	26	Malgrate.....	987	1 954	2 941	3 851	131
Brianzola.....	1 938	275	2 213	3 784	171	Mandello del Lario.....	2 374	2 620	4 994	1 666	33
Brivio.....	5 440	2 471	7 911	7 225	91	Margno.....	540	226	766	846	110
Bulciago.....	2 383	337	2 720	3 781	139	Merate.....	5 834	5 036	10 870	9 355	86
Cagliano.....	1 288	41	1 332	2 398	180	Missaglia.....	3 815	1 765	5 580	7 635	137
Calco.....	1 446	102	1 548	2 063	133	Moggiò.....	938	37	975
Calco.....	4 604	864	5 468	6 115	112	Molteno.....	3 115	1 077	4 192	4 459	106
Canzo.....	3 950	3 740	7 690	9 602	125	Mondonico.....	3 210	381	3 591	4 067	113
Capiate.....	1 227	57	1 284	1 663	130	Montevocchia.....	4 239	349	4 588	6 396	139
Carella con Mariaga.....	1 256	436	1 692	2 757	163	Monticello.....	5 010	2 368	7 378	7 473	101
Casargo.....	1 129	55	1 184	370	31	Morterone.....	1 311	15	1 326	133	10
Casatenuevo.....	11 747	1 910	13 657	19 249	141	Nava.....	1 666	253	1 919	4 915	256
Casino d'Erba.....	1 856	1 461	3 317	3 962	119	Novate di Brianza.....	1 116	75	1 191	1 794	151
Cassago.....	2 110	369	2 479	3 843	155	Oggiono.....	5 656	4 816	10 472	11 131	106
Cassina Valsassina.....	447	17	464	Oleggio.....	1 763	82	1 845	612	33
Cassina Mariaga.....	2 105	418	2 523	3 811	152	Olgiate Molgora.....	3 850	634	4 484	5 447	121
Castello sopra Lecco.....	2 900	9 861	12 761	13 041	102	Olginate.....	2 701	2 407	5 108	1 819	36
Castelmarte.....	843	329	1 172	1 847	158	Onno.....	919	309	1 228	409	33
Cernusco Lombardone.....	3 672	960	4 632	6 353	137	Orlano di Brianza.....	1 039	41	1 080	1 824	119
Cesana di Brianza.....	1 625	547	2 172	4 245	195	Osagno.....	4 596	930	5 526	6 563	119
Civate.....	3 476	1 636	5 112	3 368	66	Paderno d'Adda.....	3 415	832	4 247	5 047	169
Cologna.....	1 322	174	1 496	3 019	202	Pagnona.....	335	18	353	91	26
Conconedo.....	280	7	287	99	34	Parlaseo.....	459	11	470	1 100	234
Consonno.....	974	7	981	2 769	282	Pasturo.....	2 277	235	2 512
Contra.....	4 696	589	5 285	5 274	100	Penzano.....	2 172	894	3 066	4 470	146
Corabbio.....	882	74	956	325	34	Pescate.....	2 775	261	3 036	4 688	154
Cortenuova.....	1 475	624	2 099	1 891	90	Pescate.....	694	607	1 301	1 599	122
Crandola.....	768	9	777	Pessina Valsassina.....	329	44	373	378	101
Cremella.....	1 583	254	1 837	3 037	165	Premana.....	896	125	1 021
Cremeno.....	2 085	128	2 213	757	34	Primaluna.....	903	179	1 082
Dolzago.....	2 136	454	2 590	3 299	127	Proserpio.....	1 120	327	1 447	1 544	107
Dozio.....	599	2	601	1 040	173	Pusiano.....	1 239	1 052	2 291	3 351	146
Ello.....	1 884	1 104	2 988	4 228	141	Rancio di Lecco.....	1 145	3 760	4 905	3 089	63
Galbiate.....	4 380	1 731	6 111	8 151	133	Ravellino.....	1 184	173	1 357	2 810	207
Garbagnate Monastero.....	2 954	460	3 414	5 419	159	Rezzago.....	842	43	885	1 619	183
Garlate.....	1 681	825	2 506	3 097	124	Robbiate.....	1 740	891	5 631	5 834	104
Germanedo.....	2 020	1 318	3 338	4 143	124	Rongio.....	2 283	1 615	3 898	1 315	34
Imberido.....	1 982	350	2 332	2 767	119	Bovagnate.....	2 075	1 027	3 102	2 908	94
Imbersago.....	2 770	696	3 466	4 755	137	Sabbioncello.....	2 979	918	3 897	3 700	95
Indovero.....	877	29	906	250	28	Sala al Barro.....	1 104	369	1 473	2 750	187
Introbio.....	2 060	488	2 548	782	31	San Giovanni alla Castagna.....	1 547	2 565	4 112	3 605	88
Laorca.....	1 412	2 757	4 169	3 404	82	Santa Maria Hoè.....	2 736	381	3 117	680	22
Lasnigo.....	1 490	332	1 822	2 032	112	Sartirana Brianca.....	2 933	181	3 114	3 660	118

**1884 per imposta erariale principale
per sovrimposta comunale.**

Como

COMUNI	IMPOSTA ERARIALE principale			SOVRIMPOSTA comunale		COMUNI	IMPOSTA ERARIALE principale			SOVRIMPOSTA comunale	
	sui terreni	sui fabbricati	TOTALE	Ammon-tare	Numero dei centesimi addizionali		sui terreni	sui fabbricati	TOTALE	Ammon-tare	Numero dei centesimi addizionali
Sirone.....	2 696	758	3 454	3 214	93	Brisago.....	1 088	134	1 222	1 988	163
Sirtori.....	2 953	264	3 217	4 094	127	Brunello.....	1 368	75	1 443	1 649	114
Somana.....	1 007	266	1 273	443	35	Brusimpiano.....	656	389	1 045	2 203	211
Sormano.....	1 811	219	2 030	693	34	Buguggiate.....	2 165	101	2 266	3 500	154
Suello.....	1 453	284	1 737	3 726	215	Cabiaglio.....	2 217	214	2 431	1 978	81
Taceno.....	1 043	335	1 378	1 052	76	Cadereo con Graglio.	787	32	819	1 118	137
Valbrona.....	3 674	755	4 429	3 376	76	Cadrezzate.....	2 424	108	2 532	669	26
Valgrehentino.....	2 802	849	3 651	8 182	224	Campaguano Vedasca.....	686	23	709	1 316	186
Valmadrera.....	6 443	4 676	11 119	9 897	89	Capolago.....	1 980	90	2 070	2 474	120
Verderio.....	6 461	616	7 077	9 155	129	Capronno.....	1 286	5	1 291	865	67
Viganò.....	1 258	450	1 708	2 378	139	Caravate.....	3 047	228	3 275	4 051	124
Villa Vergano.....	2 142	368	2 510	3 366	134	Cardana.....	2 217	45	2 292	3 645	159
Vimogno.....	496	102	598	827	138	Carnago.....	4 007	591	4 598	6 993	152
Visino.....	1 190	332	1 522	1 921	126	Caronno Corbellaro..	763	763	1 538	202
TOTALE...	280 207	143 430	423 637	486 618	115	Caronno Ghirnghecco.....	4 826	273	5 099	6 713	132
Circondario di Varese.											
Abbiate Guazzone..	7 764	579	8 343	7 912	95	Casalzuigno.....	2 412	258	2 670	1 806	68
Agra.....	1 323	277	1 600	2 688	168	Casciago.....	1 923	636	2 559	2 867	112
Angera.....	6 014	2 061	8 075	9 363	116	Cassano Valcuvia...	1 699	153	1 852	1 610	87
Arbizzate.....	822	45	867	1 622	187	Castello Valtravaglia.....	1 619	426	2 045	2 490	122
Arcisate.....	3 512	824	4 366	6 597	151	Castelsoprio.....	2 859	146	3 005	4 506	150
Arcumeggia.....	106	9	415	1 962	473	Castiglione Olona...	3 099	1 207	4 306	6 543	152
Ardenna.....	198	52	250	1 075	430	Castronno.....	2 894	156	2 960	3 034	102
Armio.....	362	26	388	615	166	Cavona.....	1 140	37	1 177	819	70
Arolo.....	615	105	720	2 285	32	Cazzago Brabbia...	1 517	230	1 747	2 838	162
Azzate.....	3 925	928	4 853	6 787	110	Cazzone.....	5 121	691	5 812	10 580	182
Azzio.....	1 519	119	1 668	3 325	199	Cellina.....	998	26	1 024	1 932	189
Ballarate.....	952	6	958	1 694	177	Cerro Lago Maggiore.....	1 242	89	1 331	3 067	230
Barasso.....	2 338	396	2 734	1 599	58	Cittiglio.....	4 231	521	4 752	4 331	91
Bardello.....	1 325	291	1 616	2 540	157	Clivio.....	1 551	283	1 834	2 948	161
Barza.....	1 136	33	1 169	1 823	156	Cocquio.....	4 596	598	5 194	6 720	129
Barzola.....	892	892	1 326	149	Comabbio.....	2 049	236	2 285	1 615	71
Bedero Valcuvia...	915	29	944	2 199	233	Comerio.....	2 375	847	3 222	2 937	91
Besano.....	2 007	408	2 415	4 788	198	Cremonaga.....	1 088	79	1 167	2 547	218
Besozzo.....	3 202	2 468	5 670	13 273	234	Crosio della Valle...	980	28	1 008	1 332	132
Biandronno.....	2 909	99	3 008	3 820	127	Cusano al Monte...	3 806	323	4 129	8 232	199
Biegno.....	285	12	297	309	104	Cugliate.....	1 494	212	1 706	3 760	221
Bisusechio.....	3 625	622	4 247	5 533	130	Cunardo.....	2 554	869	3 423	6 919	202
Bizzozero.....	3 412	324	3 736	3 026	81	Curiglia.....	487	24	511	800	157
Bobbiate.....	1 338	152	1 490	2 526	170	Cuveglia in Valle...	1 587	133	1 720	2 161	126
Bodio.....	1 745	224	1 969	2 963	150	Cuvio.....	2 645	709	3 354	6 749	201
Bogno.....	1 887	112	1 999	2 871	144	Daverio.....	2 963	260	3 223	5 059	157
Bosco Valtravaglia..	1 080	132	1 212	2 443	202	Due Cossani.....	1 140	105	1 245	1 052	84
Brescia.....	3 186	592	3 778	5 910	156	Dumenza.....	1 538	402	1 940	1 657	85
Bregano.....	1 218	1 218	2 725	234	Duno.....	573	16	589	911	155
Brenno Useria.....	1 107	141	1 248	2 299	184	Fabiaseo.....	822	113	935	2 120	227
Brenta.....	1 726	283	2 009	2 212	110	Ferrera di Varese...	874	205	1 079	1 931	179
Brezzo di Bedero...	2 980	386	3 366	1 201	36	Galliate Lombardo..	1 645	100	1 745	2 432	139
Brinzio.....	1 831	96	1 927	879	46	Garabiole.....	356	52	408	600	98
						Gavirate.....	3 991	2 359	6 350	6 455	192

Ruoli principali posti in riscossione nell'anno

Como

sui terreni e sui fabbricati e

COMUNI	IMPOSTA ERARIALE principale			SOVRIMPOSTA comunale		COMUNI	IMPOSTA ERARIALE principale			SOVRIMPOSTA comunale	
	sui terreni	sui fabbricati	TOTALE	Ammon-tare	Numero del centesimi addizionali		sui terreni	sui fabbricati	TOTALE	Ammon-tare	Numero del centesimi addizionali
Gazzada.....	1 775	316	2 091	2 366	113	Porto Ceresio.....	687	388	1 075	1 645	158
Gemonio.....	2 843	606	3 449	2 793	81	Porto Valtravaglia..	1 243	1 104	2 347	3 052	190
Germignaga.....	1 701	2 330	4 031	5 071	126	Rancio Valcuvia....	2 147	94	2 241	3 567	159
Gornate Inferiore..	1 573	188	1 761	2 827	161	Ranco.....	1 514	35	1 549	1 598	103
Gornate Superiore..	1 374	38	1 412	2 545	180	Roggiano Valtrava- glia.....	968	40	1 003	1 606	160
Grantola.....	1 049	283	1 332	1 113	84	Rovate.....	851	67	918	1 626	177
Gurone.....	1 437	463	1 900	3 697	195	Runo.....	762	208	970	500	52
Induno Olona.....	5 511	1 205	6 716	6 000	89	Saltrio.....	1 502	200	1 702	3 444	202
Ispra.....	3 578	494	4 072	7 566	186	Sangiano.....	1 672	76	1 748	2 207	126
Lavena.....	1 912	505	2 417	4 181	173	Santa Maria del Monte.....	467	902	1 369	1 353	99
Laveno.....	2 678	3 400	6 078	5 851	96	Sant'Ambrogio Olona	1 804	399	2 203	3 388	154
Leggiano.....	2 207	116	2 323	4 345	187	Schianno.....	2 310	145	2 455	3 449	140
Lentate Verbano....	3 670	123	3 793	2 861	75	Taino.....	4 659	226	4 885	7 001	143
Lissago.....	1 425	59	1 484	2 485	167	Ternate.....	2 179	201	2 380	4 872	205
Lissanza.....	1 640	44	1 684	2 034	121	Torba.....	1 052	63	1 115	979	88
Lomnago.....	864	33	897	1 592	177	Tradate.....	8 322	2 356	10 678	15 621	146
Louate Ceppino....	3 475	910	4 415	7 802	177	Travedona.....	2 091	372	2 373	6 098	257
Lozza.....	1 381	205	1 586	3 878	245	Trevisago.....	2 153	300	2 453	3 325	136
Lozzo.....	204	83	287	137	48	Tronzano Lago Mag- giore.....	1 372	166	1 538	2 416	157
Luinata.....	2 116	188	2 304	2 350	102	Valganna.....	2 770	383	3 153	2 747	87
Luvino.....	4 277	9 432	13 709	14 183	103	Varano.....	1 405	453	1 858	1 152	62
Maccagno Inferiore..	760	653	1 413	662	47	Vararo.....	393	3	396	1 822	460
Maccagno Superiore..	597	918	1 515	3 875	256	Varese.....	22 517	46 009	68 526	55 298	81
Malgesso.....	1 511	16	1 527	2 835	186	Veccana.....	2 103	145	2 248	4 326	198
Malnate.....	6 125	1 911	8 036	10 280	128	Vedano Olona.....	6 076	633	6 709	10 450	156
Marchirolo.....	1 902	643	2 545	2 299	90	Velate.....	3 537	419	3 956	4 907	124
Marzio.....	296	54	350	1 452	415	Venegono Inferiore..	3 805	281	4 086	5 055	124
Masciago Primo....	743	7	750	1 728	230	Venegono Super- riore.....	4 920	301	5 224	8 816	169
Manago.....	3 305	1 048	4 353	4 443	102	Vergobbio.....	1 228	132	1 360	2 179	160
Mercallo.....	2 866	133	2 999	3 260	109	Viconago.....	2 079	300	2 379	7 755	326
Mesenzano.....	1 874	507	2 381	2 641	111	Viggiù.....	3 793	1 975	5 768	4 330	75
Mombello Lago Mag- giore.....	5 096	478	5 574	6 138	110	Voldomino.....	2 100	408	2 508	4 596	185
Monate.....	1 505	112	1 617	3 314	205	Volterre.....	1 555	16	1 571	2 269	144
Montegrino.....	2 616	410	3 026	6 109	202	TOTALE...	356 563	114 769	471 332	613 463	130
Monteviasco.....	230	13	243	149	61						
Monvalle.....	1 846	153	1 999	1 980	99						
Morazzone.....	4 375	449	4 824	5 759	119						
Morosolo.....	2 709	137	2 846	4 254	149						
Muceno.....	1 400	96	1 496	2 618	175						
Musadino.....	1 792	173	1 965	2 514	128						
Musignano.....	469	6	475	578	122						
Olginasio.....	1 416	3	1 419	2 234	157	Como.....	507 408	254 554	761 962	878 332	115
Oltroña al Lago....	1 529	149	1 678	2 673	159	Lecco.....	280 207	143 430	423 637	486 618	115
Orino.....	1 213	74	1 287	2 556	199	Varese.....	356 563	114 769	471 332	613 463	130
Pino Lago Maggiore..	816	104	920	1 900	207	Totale...	1 144 178	512 753	1 656 931	1 978 443	119

RIEPILOGO.

Como.....	507 408	254 554	761 962	878 332	115
Lecco.....	280 207	143 430	423 637	486 618	115
Varese.....	356 563	114 769	471 332	613 463	130
Totale...	1 144 178	512 753	1 656 931	1 978 443	119

**1884 per imposta erariale principale
per sovrimposta comunale.**

Cosenza

COMUNI	IMPOSTA ERARIALE principale			SOVRIMPOSTA comunale		COMUNI	IMPOSTA ERARIALE principale			SOVRIMPOSTA comunale	
	sui terreni	sui fabbricati	TOTALE	Ammon-tare	Numero dei centesimi addizionali		sui terreni	sui fabbricati	TOTALE	Ammon-tare	Numero dei centesimi addizionali

P R O V I N C I A D I C O S E N Z A .

Centesimi addizionali di sovrimposta provinciale 104.

Circondario di Castrovillari.

Circondario di Cosenza.

Aquaformosa.....	3 306	906	4 212	210	5	Acri.....	28 852	4 344	33 196	15 970	48
Albidona.....	2 528	816	3 344	4 126	123	Altilia.....	2 019	324	2 343	3 516	150
Alessandria del Carretto.....	2 211	839	3 050	152	5	Aprigliano.....	16 595	2 128	18 723	11 083	59
Altomonte.....	11 347	2 259	13 606	9 910	73	Belsito.....	3 889	339	4 228	619	15
Amendolara.....	3 622	1 696	5 318	266	5	Bianchi.....	2 015	547	2 592	4 599	177
Canna.....	2 710	1 228	3 938	197	5	Bisignano.....	18 771	2 931	21 702	1 087	5
Cassano al Jonio....	42 949	8 543	51 492	33 409	65	Carolei.....	6 247	926	7 173	2 370	33
Castroregio.....	1 205	564	1 769	3 530	200	Carpanzano.....	3 182	549	3 731	1 987	53
Castrovillari.....	37 892	11 048	48 940	13 111	27	Casole Bruzio.....	2 242	585	2 827	1 781	63
Cerchiara di Calabria.....	7 986	1 292	9 278	863	9	Castiglione Cosentino	3 768	413	4 181	6 227	149
Civita.....	907	1 854	2 761	720	26	Castrolibero.....	4 687	270	4 957	5 123	103
Firmo.....	2 342	1 372	3 714	2 503	67	Celico.....	15 636	1 745	17 381	10 308	59
Francavilla Maritima.....	7 053	885	7 938	2 500	31	Cellara.....	1 839	375	2 214	2 161	98
Frascineto.....	1 947	1 851	3 798	Cerisano.....	4 747	1 364	6 111	10 367	170
Laino Borgo.....	7 773	1 608	9 381	3 404	36	Cervicati.....	3 169	1 120	4 289	3 101	72
Laino Castello.....	5 142	409	5 551	277	5	Cerzeto.....	2 330	1 216	3 546	502	14
Lungro.....	4 176	4 157	8 333	5 485	66	Colosimi.....	2 582	832	3 414	2 100	62
Malvito.....	8 856	840	9 696	2 226	23	Cosenza.....	21 224	43 085	64 309	66 750	104
Montegiordano.....	4 769	1 247	6 016	2 451	41	Dipignano.....	9 131	1 488	10 619	1 125	11
Morano Calabro....	27 569	6 608	34 177	1 706	5	Domanico.....	5 734	574	6 308	5 382	85
Mormanno.....	9 026	3 530	12 556	4 685	37	Fagnano Castello ...	6 526	1 814	8 340	8 206	98
Mottafollone.....	2 556	330	2 886	659	23	Figline Vegliaturo..	2 069	347	2 416	1 283	53
Nocera.....	3 200	717	3 917	196	5	Grimaldi.....	3 740	910	4 650	1 620	85
Oriolo.....	6 619	2 686	9 305	3 205	34	Lappano.....	5 558	513	6 071	5 548	91
Papasidero.....	3 755	1 107	4 862	639	13	Lattarico.....	6 917	720	7 637	9 000	118
Platici.....	2 242	678	2 920	146	5	Luzzi.....	11 838	1 562	13 400	8 632	64
Rocca Imperiale....	7 477	1 935	9 412	5 242	56	Malito.....	4 161	404	4 565	1 953	43
Roseto Capo Spulico.	3 219	1 047	4 266	2 628	62	Mangone.....	6 316	436	6 752	1 408	21
San Basile.....	3 656	1 064	4 720	236	5	Marano Marchesato..	3 486	612	4 098	8 120	198
San Donato di Ninea	4 506	1 469	5 975	1 947	33	Marano Principato..	2 633	571	3 204	4 588	143
San Lorenzo Bellizzi	2 352	840	3 192	546	17	Marzi.....	6 892	677	7 569	4 085	54
San Lorenzo del Vallo	3 607	872	4 479	2 439	54	Mendicino.....	8 859	1 413	10 272	2 932	29
San Sosti.....	5 113	1 480	6 593	1 581	24	Mongrassano.....	3 313	922	4 235	9 416	222
Santa Caterina Albanese.....	5 507	917	6 424	2 666	41	Montalto Ufugo....	16 908	2 174	19 082	7 591	40
Sant'Agata di Esaro	3 672	1 007	4 679	Panettieri.....	968	302	1 270	813	64
Saracena.....	14 300	2 637	16 933	846	5	Parenti.....	4 742	792	5 534	1 769	33
Spezzano Albanese..	6 080	3 949	10 029	Paterno Calabro....	6 910	940	7 850	3 414	43
Tarsia.....	5 974	1 809	7 783	3 518	45	Pedace.....	5 987	1 034	7 021	6 083	87
Terranova di Sibari.	5 448	1 918	7 366	Pedivigliano.....	3 684	449	4 133	1 500	36
Trebisacce.....	1 868	1 466	3 334	6 138	184	Piane Crati.....	1 297	413	1 710	2 858	167
Villapiana.....	2 090	772	2 862	3 645	127	Pietrafitta.....	4 913	1 494	6 407	1 953	30
						Rende.....	19 219	1 838	21 057	5 606	27
						Roggiano Gravina..	11 782	1 471	13 253	2 750	21
						Rogliano.....	13 266	3 558	16 824	8 711	52
						Rose.....	6 413	1 281	7 694	10 560	137
TOTALE...	288 563	82 252	370 815	128 008	35						

**Ruoli principali posti in riscossione nell'anno
sui terreni e sui fabbricati e**

Cosenza

COMUNI	IMPOSTA ERARIALE principale			SOVRIMPOSTA comunale		COMUNI	IMPOSTA ERARIALE principale			SOVRIMPOSTA comunale	
	sui terreni	sui fabbricati	TOTALE	Ammon-tare	Numero dei centesimi addizionali		sui terreni	sui fabbricati	TOTALE	Ammon-tare	Numero dei centesimi addizionali
Rota Greca	3 723	510	4 233	3 158	75	Sanguinetto.....	4 104	453	4 557	8 530	187
Rovito.....	4 048	920	4 968	3 316	67	San Lucido.....	9 111	1 693	10 804	5 712	53
San Benedetto Ullano	5 395	696	6 091	6 658	109	San Pietro in Aman- tea.....	2 509	278	2 787	1 668	60
San Fili.....	8 428	2 509	10 937	8 000	73	Santa Domenica Ta- lao.....	6 858	1 560	8 418	420	5
San Giovanni in Fiore	27 477	6 719	34 196	13 934	41	Scalea.....	10 553	1 849	12 402	2 340	19
San Marco Argentano	17 522	2 533	20 055	11 513	57	Serra di Ajello.....	2 210	235	2 445	2 602	106
San Martino di Finita	4 205	729	4 934	8 226	167	Terrati.....	1 564	156	1 720	3 022	176
San Pietro in Gua- rano.....	5 887	1 358	7 245	12 310	170	Tortona.....	4 719	949	5 668	3 159	56
Santo Stefano di Rog- gliano.....	3 421	385	3 806	871	23	Verbicaro.....	3 521	1 812	5 333	6 836	128
San Vincenzo la Co- sta.....	5 124	931	6 055	5 528	91	TOTALE...	236 710	43 038	279 757	166 483	60
Scigliano.....	6 898	1 255	8 153	1 552	19	Circondario di Rossano.					
Serra Pedace.....	4 505	715	5 220	3 919	75	Bocchigliero.....	9 215	2 927	12 142	606	5
Spezzano Grande ..	11 391	2 056	13 447	7 412	55	Calopezzati.....	6 504	1 281	7 785	7 088	91
Spezzano Piccolo...	8 035	927	8 962	3 981	44	Caloveto.....	8 349	1 548	9 897	5 373	54
Torano Castello....	8 078	692	8 770	5 087	58	Campana.....	9 523	1 824	11 347	4 534	40
Trenta.....	2 030	564	2 594	1 450	56	Cariati.....	8 118	4 205	12 323	613	5
Zumpano.....	3 718	368	4 086	2 874	70	Corigliano Calabro..	77 003	16 537	93 540	7 936	8
TOTALE...	456 971	115 669	572 640	376 316	66	Cropalati.....	4 890	1 357	6 247	6 581	105
Circondario di Paola.						Longobucco.....	16 811	3 438	20 249	4 897	24
Acquappesa.....	3 515	709	4 224	1 762	42	Mandatoriccio.....	5 044	1 875	6 919	2 798	40
Ajello.....	9 043	861	9 904	11 064	112	Paludi.....	4 907	1 239	6 146	2 672	43
Ajeta.....	9 588	1 681	11 269	562	5	Pietrapaola.....	6 127	869	6 996	3 229	46
Amantea.....	15 280	2 926	18 206	3 432	19	Rossano.....	62 999	22 143	85 142	36 444	43
Belmonte Calabro ..	6 838	615	7 453	1 635	22	San Cosimo.....	2 720	437	3 157	1 358	43
Belvedere Marittimo.	16 124	2 556	18 680	17 056	91	San Demetrio Co- rone.....	6 749	1 818	8 567	1 273	15
Bonifati.....	8 036	1 449	9 485	8 913	94	San Giorgio Albanese	4 601	1 021	5 622	4 420	79
Bonvicino.....	5 770	412	6 212	6 807	110	Santa Sofia d'Epiro.	4 751	1 001	5 752	2 632	46
Cetraro.....	15 901	3 371	19 272	3 008	16	Scala Coeli.....	10 287	1 436	11 723	3 238	28
Cleto.....	8 476	418	8 894	6 840	77	Vaccarizzo Albanese.	2 346	910	3 256
Diamante.....	5 166	1 492	6 658	4 105	62	TOTALE...	250 944	65 866	316 810	95 092	30
Falconara Albanese.	5 315	400	5 713	6 668	117	RIEPILOGO.					
Fiumefreddo Bruzio.	8 395	1 217	9 612	3 733	39	Castrovillari.....	288 563	82 252	370 815	198 008	35
Fuscaldo.....	16 102	2 452	18 554	18 772	101	Cosenza.....	456 971	115 669	572 640	376 316	66
Grisolia Cipollina...	12 588	1 414	14 002	6 923	49	Paola.....	230 719	43 038	279 757	166 483	60
Guardia Piemontese.	3 393	562	3 955	4 383	111	Rossano.....	250 944	65 866	316 810	95 092	30
Lago.....	7 230	927	8 157	TOTALE...	1 233 197	306 825	1 540 022	765 929	50
Longobardi.....	5 870	476	6 346	5 198	82						
Majerà.....	4 457	942	5 399	6 413	119						
Orsomarso.....	9 998	1 036	11 034	10 207	93						
Paola.....	14 487	8 077	22 564	4 663	21						

**1884 per imposta erariale principale
per sovrimposta comunale**

Cremona

COMUNI	IMPOSTA ERARIALE principale			SOVRIMPOSTA comunale		COMUNI	IMPOSTA ERARIALE principale			SOVRIMPOSTA comunale	
	sui terreni	sui fabbricati	TOTALE	Ammon-tare	Numero dei centesimi addizionali		sui terreni	sui fabbricati	TOTALE	Ammon-tare	Numero dei centesimi addizionali

PROVINCIA DI CREMONA.

Centesimi addizionali di sovrimposta provinciale 27.

Circondario di Casalmaggiore.

Calvatone.....	15 339	1 733	17 072	11 955	70	Moscazzano.....	9 209	786	9 945	7 219	75
Casalmaggiore.....	155 316	21 550	176 896	128 412	73	Offanengo.....	16 284	2 210	18 494	13 425	75
Casteldidone.....	12 536	743	13 279	10 749	81	Ombriano.....	16 720	2 627	19 347	13 683	71
Castelponzone.....	2 346	1 538	3 884	5 486	141	Palazzo Pignano....	3 618	195	3 813	2 374	62
Drizzona.....	14 383	1 401	15 784	9 423	60	Pandino.....	20 811	2 231	23 042	16 710	73
Gusola.....	33 464	3 655	37 139	25 951	70	Pianengo.....	6 912	971	7 883	5 000	68
Martignana di Pò....	16 965	1 356	18 321	13 299	73	Pieranica.....	2 917	761	3 678	3 769	102
Piadena.....	8 921	4 656	13 577	9 770	72	Quintano.....	3 029	345	3 374	2 449	73
San Giovanni in Croce	22 182	2 617	24 799	18 000	73	Ricengo.....	13 812	648	14 460	8 843	61
San Martino del Lago	15 656	826	16 482	11 965	73	Ripalta Arpina.....	8 754	1 171	9 925	6 772	68
Scandolara Ravara....	30 267	1 463	31 750	13 333	42	Ripalta Guercina....	4 364	242	4 606	2 256	49
Solarolo Rainerio....	16 678	1 954	18 632	13 525	73	Ripalta Nuova.....	13 980	2 008	15 988	10 229	64
Spineda.....	16 201	451	16 652	12 088	73	Rivolta d'Adda.....	19 761	4 084	23 845	22 897	96
Tornata.....	12 215	726	12 941	9 382	72	Romanengo.....	22 891	2 211	25 102	13 149	52
Torricella del Pizzo..	15 533	1 148	16 681	12 100	73	Rubbiano.....	3 806	551	4 357	3 163	73
Vhò.....	14 881	1 752	16 633	11 981	72	Salvirola Cremasca..	11 682	693	12 375	6 564	53
Voltido.....	19 373	625	19 998	12 000	60	San Bernardino.....	14 327	1 933	16 260	11 380	70
TOTALE.....	422 326	48 194	470 520	329 419	70	Santa Maria della Croce.....	9 113	1 846	10 989	7 976	73
						Scannabuc.....	2 473	578	3 051	3 054	100

Circondario di Crema.

Agnadello.....	12 963	1 459	14 422	10 469	73	Sergnano.....	12 403	1 682	14 085	6 200	44
Bagnolo Cremasco...	14 636	3 010	17 646	8 513	48	Soncino.....	40 701	10 897	51 598	37 456	73
Camisano.....	10 102	872	10 974	7 966	73	Spino d'Adda.....	19 805	1 047	20 852	11 000	53
Campagnola Crema-sca.....	4 187	377	4 564	3 313	73	Ticengo.....	10 973	169	11 142	6 977	63
Capergnanica.....	15 264	1 831	17 095	8 666	51	Torlino.....	5 422	496	5 918	5 786	98
Capralba.....	12 550	894	13 444	9 759	73	Trescorre.....	5 103	1 838	6 941	5 038	73
Casale Cremasco....	3 655	313	3 968	2 382	60	Trigolo.....	26 021	1 823	27 844	17 989	65
Casaletto Ceredano..	7 057	1 428	8 485	8 080	95	Vailate.....	13 496	3 219	16 715	12 134	73
Casaletto di Sopra..	14 075	311	14 386	5 242	36	Vajano Cremasco...	8 796	1 770	10 566	10 176	96
Casaletto Vaprio....	5 294	751	6 045	3 067	51	Vidolasco.....	3 949	352	4 301	2 915	68
Cascine Gandine....	4 174	184	4 358	3 657	84	Zappello.....	9 275	749	10 024	7 085	71
Castel Gabbiano....	4 607	152	4 759	3 455	73	TOTALE.....	578 909	106 191	685 100	454 599	60
Chieve.....	9 020	1 014	10 034	7 271	72						
Credera.....	10 812	1 616	12 428	7 085	57						
Crema.....	6 582	30 849	37 431	27 171	73						
Cremosano.....	4 782	799	5 581						
Cumignano sul Navi-glio.....	8 055	501	8 556	6 211	73						
Dovera.....	21 025	2 294	23 319	12 824	55						
Fiesco.....	13 269	609	13 878	5 177	37						
Izzano.....	8 213	2 125	10 338	6 300	61						
Madignano.....	11 918	1 304	13 222	9 200	70						
Monte Cremasco... ..	3 103	449	3 552	3 499	99						
Montofene.....	13 129	2 966	16 095	11 684	73						

Circondario di Cremona.

Acquanegra Crema-nese.....	13 509	944	14 453	16 418	114
Annico.....	18 436	2 838	21 269	15 439	73
Azzanello.....	17 503	1 361	18 864	9 843	52
Barzaniga.....	19 525	1 147	20 672	14 228	60
Binanuova.....	10 478	672	11 150	7 399	66
Bonemerse.....	12 389	827	13 216	9 593	73
Bordolano.....	17 118	1 104	18 222	8 362	46
Cà d'Andrea.....	28 468	1 030	29 498	17 960	61
Cà de' Stefani.....	26 838	1 088	27 926	16 500	59
Cappella Cantone...	18 003	521	18 524	9 376	51
Cappellade' Picenardi	23 151	1 033	24 184	16 575	69

Ruoli principali posti in riscossione nell'anno

Cremona

sui terreni e sui fabbricati e

COMUNI	IMPOSTA ERARIALE principale			SOVRIMPOSTA comunale		COMUNI	IMPOSTA ERARIALE principale			SOVRIMPOSTA comunale	
	sui terreni	sui fabbricati	TOTALE	Ammon-tare	Numero dei centesimi addizionali		sui terreni	sui fabbricati	TOTALE	Ammon-tare	Numero dei centesimi addizionali
Carpaneta Dosimo...	23 596	590	24 186	17 508	72	Persico.....	17 734	820	18 554	11 804	64
Casalbuttano ed Uniti	48 107	10 873	58 980	40 894	69	Pescarolo ed Uniti..	25 395	2 024	27 419	18 800	69
Casalmorano.....	22 549	2 374	24 923	18 092	73	Pessina Cremonese..	34 568	1 191	35 759	24 847	69
Casalsigone ed Uniti	35 528	1 090	36 618	23 675	65	Pieve Delmona.....	19 297	1 089	20 386	12 901	63
Castelleone.....	67 907	6 624	74 531	45 359	61	Pieve d'Olmi.....	25 283	1 445	26 728	19 402	73
Castelverde.....	29 538	1 524	31 062	22 548	73	Pieve San Giacomo..	35 903	2 067	37 970	25 340	67
Castelvisconti.....	22 028	741	22 769	10 204	45	Pizzighettone.....	32 006	5 252	37 258	26 673	72
Cella Dati.....	30 512	1 179	31 691	22 906	72	Robecco d'Oglio....	25 059	2 841	27 900	19 322	69
Cicognolo.....	14 712	829	15 541	7 998	51	San Bassano.....	14 861	2 072	16 933	16 671	98
Cingia de' Botti....	20 753	1 449	22 202	16 113	73	San Daniele Ripa Po	21 971	1 970	23 941	17 379	73
Corte de' Cortesi...	34 049	2 577	36 626	20 518	56	San Martino in Be-					
Corte de' Frati.....	34 621	1 807	36 428	20 500	56	lisseto.....	11 479	769	12 248	7 500	61
Cremona.....	9 920	127 757	137 677	99 941	73	Scandolara Ripa d'O-					
Crotta D'Adda.....	7 415	1 156	8 571	8 396	98	glio.....	13 332	1 107	14 439	10 253	71
Derovere.....	18 636	908	19 544	14 169	72	Sesto Cremonese...	54 551	3 722	58 273	35 806	61
Dueviglia.....	131 987	8 263	140 250	83 744	60	Soresina.....	44 640	18 036	62 676	45 321	72
Formigara.....	13 017	1 131	14 148	17 736	125	Sospiro.....	40 100	2 536	42 636	30 950	73
Gabbioneta.....	15 368	635	16 003	7 714	48	Spinadesco.....	13 453	1 449	14 902	14 313	96
Gadesco.....	18 542	1 189	19 731	14 320	73	Stagno Lombardo...	34 816	1 049	35 865	25 996	72
Gemivolta.....	18 686	1 152	19 838	12 625	64	Torre de' Picenardi.	23 749	1 895	25 644	18 615	73
Gerre de' Caprioli..	3 596	491	4 087	6 448	158	Tredossi.....	20 184	650	20 834	15 124	73
Gombito.....	11 394	1 034	12 428	9 022	73	Vescovato.....	6 657	3 221	9 878	9 342	95
Grontardo.....	24 564	1 727	26 291	15 000	57	Volongo.....	5 626	1 114	6 740	6 561	97
Grumello Cremonese	32 190	3 330	35 520	25 784	73						
Isola Dovarese.....	8 094	2 457	10 551	7 658	73	TOTALE...	1 537 639	261 952	1 799 641	1 233 995	69
Malagnino.....	28 292	768	29 060	18 710	64						
Motta Baluffi.....	16 563	1 428	17 991	14 520	81						
Olmeneta.....	14 813	1 176	15 989	11 601	73	RIEPILOGO.					
Oslarano.....	8 871	708	9 579	6 954	73	Casalmaggiore.....	422 326	48 194	470 520	329 419	70
Ottoliano.....	13 478	4 102	17 580	20 041	114	Crema.....	578 909	106 191	685 100	454 599	66
Paderno Cremonese.	32 281	2 004	34 285	18 699	55	Cremona.....	1 537 639	261 952	1 799 641	1 233 995	69
						Totale...	2 538 924	416 337	2 955 261	2 018 013	68

PROVINCIA DI CUNEO.

Centesimi addizionali di sovrimposta provinciale 44.

Circondario d'Alba.

Alba.....	46 501	51 446	77 947	85 413	110	Canale.....	14 503	6 237	20 740	15 656	75
Albaretto della Torre	1 357	15	1 372	2 366	172	Castagnito.....	7 279	303	7 582	2 894	38
Arguello.....	1 299	57	1 356	1 991	147	Castelletto Monforte.	481	4	485	1 070	221
Baldissero d'Alba...	5 919	160	6 079	9 571	158	Castelletto Uzzone..	1 637	45	1 682	2 495	148
Barbaresco.....	9 889	317	10 206	18 324	180	Castellinaldo.....	6 418	271	6 689	9 263	138
Barolo.....	4 741	380	5 121	12 735	249	Castiglione Falletto.	2 226	81	2 307	7 132	509
Benevello.....	1 584	118	1 702	2 158	127	Castiglione Tinella..	5 993	171	6 164	14 058	228
Bergolo.....	829	5	834	2 319	278	Castino.....	3 646	164	3 810	7 190	189
Borgomale.....	1 871	99	1 970	1 481	75	Ceresole d'Alba.....	19 637	640	20 277	11 158	55
Bosla.....	1 779	39	1 818	3 661	201	Cerretto delle Lang-					
Bossolasco.....	4 336	436	4 772	11 215	235	ghe.....	3 080	63	3 143	8 421	109
Brà.....	79 970	29 989	109 959	62 468	57	Cisone.....	2 437	12	2 509	2 296	92
Campo.....	932	22	954	1 785	187	Cornegliano Alba...	6 369	1 319	7 688	9 053	118
						Cortemilia.....	7 406	2 482	9 888	26 532	268
						Cossano Belbo....	7 495	679	8 174	16 269	199

1884 per imposta erariale principale
per sovrimposta comunale.

Cuneo

COMUNI	IMPOSTA ERARIALE principale			SOVRIMPOSTA comunale		COMUNI	IMPOSTA ERARIALE principale			SOVRIMPOSTA comunale	
	sui terreni	sui fabbricati	TOTALE	Ammon-tare	Numero dei censimenti addizionali		sui terreni	sui fabbricati	TOTALE	Ammon-tare	Numero dei censimenti addizionali
Cravanzana.....	2 645	92	2 737	6 756	247						
Diano d'Alba.....	10 174	690	10 864	12 887	119						
Feisoglio.....	2 701	133	2 834	6 581	232						
Gorriño.....	1 944	70	2 014	2 206	110						
Gorzegno.....	5 198	259	5 457	16 361	300						
Govone.....	17 222	2 660	19 882	26 653	134						
Grinzane.....	2 808	140	2 948	6 762	229						
Guarene.....	13 783	1 843	15 626	8 708	56						
La Morra.....	14 990	2 028	17 018	29 251	172						
Lequio Berria.....	2 669	106	2 775	1 513	56						
Levice.....	3 559	251	3 810	9 699	255						
Magliano d'Alba.....	10 160	1 428	11 588	6 472	56						
Mango.....	6 594	521	7 115	11 350	160						
Monchiero.....	2 576	831	3 407	4 578	134						
Monforte d'Alba.....	10 236	879	11 115	18 036	162						
Montà.....	13 123	843	13 966	7 678	55						
Montaldo Roero.....	5 507	190	5 697	5 474	96						
Montelupo Albese.....	3 491	47	3 538	4 327	122						
Monteu Roero.....	12 790	428	13 218	12 833	97						
Monticello Alba.....	7 698	563	8 261	10 321	125						
Neive.....	15 007	2 031	17 038	24 407	143						
Neviglie.....	3 922	94	4 016	4 317	107						
Niella Belbo.....	3 536	41	3 577	6 710	188						
Novello.....	9 158	459	9 617	18 199	189						
Perletto.....	3 412	167	3 579	3 741	105						
Perno.....	830	30	860	2 816	327						
Piobesi d'Alba.....	2 720	98	2 818	5 073	180						
Pocapaglia.....	8 410	501	8 911	11 993	135						
Priocca.....	7 363	484	7 847	4 372	56						
Rocchetta Belbo.....	1 174	62	1 236	2 840	230						
Roddi.....	5 909	1 170	7 079	3 893	55						
Roddino.....	3 757	89	3 846	4 126	107						
Rodello.....	3 612	56	3 668	5 955	162						
San Benedetto Belbo.....	2 009	65	2 074	3 954	191						
Sanfrè.....	12 838	1 090	13 928	16 872	121						
Santa Vittoria d'Alba.....	7 096	1 000	8 096	4 485	55						
Santo Stefano Belbo.....	11 264	2 837	14 101	30 519	217						
Santo Stefano Roero.....	6 800	230	7 030	7 815	113						
Scaletta Uzzone.....	794	73	867	1 644	190						
Serralunga Cereseto.....	3 802	511	4 313	14 000	310						
Serravalle delle Langhe.....	2 460	96	2 556	6 581	257						
Sinio.....	3 295	82	3 377	6 332	188						
Somano.....	5 865	59	5 924	14 830	250						
Sommariva del Bosco.....	38 945	4 647	43 592	27 851	64						
Sommariva Perno.....	8 013	605	8 618	10 328	120						
Torre Bormida.....	2 013	98	2 111	5 877	278						
Torre Uzzone.....	1 920	46	1 966	1 935	98						
Trezzo Tinella.....	4 405	90	4 495	12 037	268						
Verduno.....	3 943	149	4 092	8 384	205						
Veza d'Alba.....	10 806	446	11 252	6 265	56						
TOTALE...	594 620	106 762	701 382	830 638	118						

Circondario di Cuneo.										
COMUNI	sui terreni	sui fabbricati	TOTALE	Ammon-tare	Numero dei censimenti addizionali					
Acceglio.....	3 730	280	4 010	2 187	55					
Aisone.....	2 315	137	2 452					
Albaretto Viale di Macra.....	567	9	576	596	104					
Alma.....	495	94	589	620	105					
Andonno.....	902	85	987	549	56					
Argentera.....	1 119	72	1 191					
Beinette.....	12 727	1 490	14 217	8 892	63					
Bernezzo.....	10 127	813	10 940	6 088	56					
Berzesio.....	1 262	76	1 338					
Borgo San Dalmazzo.....	11 370	3 540	14 910	12 729	85					
Boves.....	30 431	4 768	35 199	27 255	77					
Briga Marittima.....	7 799	463	8 262					
Busca.....	41 337	9 092	50 429	29 773	47					
Canosio.....	1 834	60	1 894	594	31					
Caraglio.....	28 006	7 144	35 150	19 549	56					
Cartignano.....	1 235	147	1 382	3 027	219					
Castelletto Stura.....	10 795	872	11 667	6 485	56					
Castelmagno.....	3 150	64	3 214	1 000	31					
Celle di Macra.....	2 409	73	2 482	1 380	56					
Centallo.....	44 223	4 741	48 964	27 180	56					
Cervasca.....	11 345	830	12 175	8 698	71					
Chiusa di Pesio.....	23 775	3 237	27 012	12 000	44					
Cuneo.....	114 696	73 285	187 891	104 504	56					
Demonte.....	16 424	2 635	19 059	8 611	45					
Dronero.....	25 369	9 785	35 154	30 653	87					
Elva.....	1 977	48	2 025	1 126	56					
Entraque.....	3 502	662	4 164					
Fossano.....	142 080	34 066	176 146	115 894	66					
Gajola.....	1 191	99	1 290	1 638	127					
Limone Piemonte.....	6 108	1 216	7 324	4 046	55					
Lottulo.....	457	41	498	1 301	261					
Marmora.....	2 268	46	2 314	115	5					
Mojola.....	1 432	123	1 555	865	56					
Montemarle di Cuneo.....	2 441	17	2 458	2 126	86					
Monterosso Grana.....	2 337	261	2 598	1 444	56					
Paglieres.....	728	23	751	1 047	139					
Peveragno.....	27 352	1 432	28 784	23 800	83					
Pietra Porzio.....	1 875	161	2 036	955	47					
Pradiveso.....	1 533	113	1 646	800	49					
Prazzo.....	1 298	229	1 527	70	5					
Rittana.....	1 946	79	2 025	2 251	111					
Roaschia.....	1 650	111	1 761	440	25					
Robilante.....	4 519	516	5 035	2 801	56					
Roccabruna.....	5 645	120	5 765	5 116	89					
Roccasparvera.....	2 604	151	2 755	3 182	116					
Roccaione.....	5 963	901	6 864	3 782	55					
Sambuco.....	2 522	88	2 610	747	29					
San Damiano Macra.....	5 163	791	5 954	5 866	99					
San Michele Prazzo.....	1 963	59	2 022	1 639	81					

Ruoli principali posti in riscossione nell'anno sui terreni e sui fabbricati e

Cuneo

COMUNI	IMPOSTA ERARIALE principale			SOVRIMPOSTA comunale		COMUNI	IMPOSTA ERARIALE principale			SOVRIMPOSTA comunale	
	sui terreni	sui fabbricati	TOTALE	Ammon-tare	Numero dei centesimi addizionali		sui terreni	sui fabbricati	TOTALE	Ammon-tare	Numero dei centesimi addizionali
San Pietro di Montero	2 671	46	2 717	1 511	56	Mombasiglio	7 640	321	7 961	4 426	56
Stroppio	2 459	185	2 644	1 470	56	Monastero di Vaseo	5 057	181	5 238	5 627	107
Tarantasca	10 754	635	11 389	8 372	74	Monastero Casotto	1 718	164	1 882	4 622	246
Tenda	9 351	1 842	11 193	Mondovi	60 377	35 098	95 475	193 939	203
Ussolo	700	25	725	783	108	Monesiglio	4 044	1 042	5 086	16 876	332
Valdieri	4 171	1 289	5 460	Montaldo di Mondovi	7 149	377	7 526	4 675	62
Valgrana	6 165	628	6 793	3 782	56	Montanera	6 110	491	6 601	6 197	94
Valloriate	2 465	135	2 600	Montezemolo	1 054	96	1 150	1 770	154
Vernante	6 163	806	6 969	2 463	35	Morozzo	10 392	1 201	11 593	6 091	53
Vignolo	3 400	218	3 618	5 078	110	Murazzano	8 850	737	9 587	11 102	116
Villafalletto	24 830	4 075	28 905	15 558	54	Narzole	24 706	1 979	26 685	23 402	88
Villar San Costanzo	10 098	319	10 327	5 746	56	Niella Tanaro	5 067	665	5 732	7 279	127
Vinadio	5 580	1 481	7 061	1 800	25	Nucetto	2 974	313	3 287	3 451	105
Vottignasco	5 568	342	5 910	3 288	56	Ormea	7 334	1 201	8 535	4 750	56
TOTALE	730 174	177 171	907 345	537 270	59	Pamparato	4 682	890	5 572	11 644	209
Circondario di Mondovi.						Paroldo	2 048	32	2 080	1 863	90
Alto	569	15	584	324	55	Perlo	2 188	8	2 196	2 485	113
Bagnasco	7 967	1 120	9 087	5 048	56	Pianfei	5 557	411	5 968	7 895	132
Bastia Mondovi	3 024	241	3 265	8 663	265	Piozzo	10 139	818	10 957	11 977	109
Battifollo	3 059	21	3 080	3 068	100	Priero	4 541	470	5 011	9 465	189
Belvedere delle Langhe	2 090	72	2 162	3 350	155	Priola	5 026	479	5 505	5 485	100
Bene Vagienna	40 139	6 335	46 474	23 811	56	Prunetto	3 919	129	4 048	7 709	190
Bonvicino	2 360	26	2 386	5 773	212	Rosario	3 056	8	3 064	2 346	77
Briaglia	2 105	108	2 213	4 248	192	Roburent	4 537	366	4 903	2 728	56
Camerana	6 172	287	6 459	10 275	159	Rocca Cigliè	1 762	71	1 833	6 542	357
Caprauna	480	16	505	1 696	336	Rocca de' Baldi	18 253	2 313	20 566	11 302	55
Carrù	23 066	4 184	27 250	19 177	70	Roccaforte Mondovi	7 299	509	7 808	4 344	56
Castellino Tanaro	3 053	125	3 178	3 320	101	Sale delle Langhe	5 073	262	5 335	6 310	118
Castelnovo di Ceva	1 095	40	1 135	4 411	389	Salicetto	6 188	423	6 611	10 209	154
Ceva	20 172	10 641	30 813	20 423	66	Salnour	4 761	311	5 102	10 831	212
Cherasco	89 620	8 456	98 076	83 426	85	San Michele Mondovi	6 571	908	7 479	9 684	130
Cigliè	2 624	104	2 728	6 057	222	Sant'Albano Stura	19 909	1 061	20 973	11 121	53
Clavesana	4 223	318	4 541	16 974	374	Seagnello	3 425	34	3 459	3 787	109
Dogliani	19 625	4 419	24 044	27 107	113	Torre Mondovi	4 225	1 395	5 620	8 032	143
Farigliano	11 017	881	11 898	16 368	138	Torresina	1 042	11	1 053	1 744	166
Frabosa Soprana	5 350	1 435	6 785	7 693	113	Trinità	26 493	2 222	28 715	15 979	56
Frabosa Sottana	5 688	701	6 389	3 400	53	Vicoforte	7 064	2 321	9 385	15 545	166
Garessio	15 858	2 309	18 167	11 570	61	Villanova Mondovi	9 873	1 602	11 475	6 387	56
Gottasecca	2 229	34	2 263	3 629	160	Viola	4 403	95	4 498	812	18
Igliano	699	21	720	2 371	329	TOTALE	611 633	105 986	750 619	822 263	110
Lequio Tanaro	9 478	361	9 839	13 622	138	Circondario di Saluzzo.					
Lesegno	7 029	427	7 456	8 228	110	Bagnolo Piemonte	22 693	1 191	23 893	20 757	87
Lisio	2 601	113	2 714	2 054	76	Barge	46 178	6 472	52 650	29 278	56
Magliano Alpi	14 422	574	14 996	8 319	95	Bellino	3 696	74	3 770	2 096	56
Malpotremo	533	8	541	1 059	196	Bronello	2 492	74	2 566	4 875	190
Margarita	6 366	1 390	7 756	4 294	55	Brossasco	5 670	489	6 159	5 647	92
Marsaglia	3 190	15	3 205	3 840	120	Caramagna Piemonte	32 773	3 732	36 505	19 779	54
Mombarcaro	4 215	138	4 353	6 237	143	Cardè	15 291	1 383	16 674	11 346	68
						Casalgrasso	16 109	1 444	17 553	13 940	79

Ruoli principali posti in riscossione nell'anno

Firenze

sui terreni e sui fabbricati e

COMUNI	IMPOSTA ERARIALE principale			SOVRIMPOSTA comunale		COMUNI	IMPOSTA ERARIALE principale			SOVRIMPOSTA comunale	
	sui terreni	sui fabbricati	TOTALE	Ammon-tare	Numero del centesimi addizionali		sui terreni	sui fabbricati	TOTALE	Ammon-tare	Numero del centesimi addizionali

PROVINCIA DI FIRENZE.

Centesimi addizionali di sovrimposta provinciale 45.

Circondario di Firenze.

Bagno a Ripoli.....	58 403	21 846	80 249	59 986	75
Barberino di Mugello	43 430	7 801	51 231	38 932	76
Barberino di Val d'Elsa.....	44 186	9 741	53 927	51 199	95
Borgo San Lorenzo..	42 846	11 062	53 908	48 906	91
Brozzi.....	24 177	17 442	41 619	43 131	104
Calenzano.....	24 458	6 039	30 527	19 856	65
Campi Bisenzio.....	33 517	17 492	51 009	55 500	109
Cantagallo.....	9 162	2 424	11 586	17 751	153
Carnignano.....	20 530	11 542	32 072	39 608	123
Casellina e Torri...	53 057	19 741	72 798	45 208	62
Dicomano.....	8 926	4 554	13 480	20 500	152
Fiesole.....	36 154	32 938	69 059	86 338	125
Figline Valdarno...	29 124	11 830	40 954	39 363	96
Firenze.....	68 692	4 566 770	5 254 462	938 134	127
Firenzuola.....	33 000	3 701	36 701	28 742	78
Galluzzo.....	37 725	25 344	63 069	76 950	122
Greve.....	36 523	9 218	45 741	51 603	113
Inciisa in Valdarno..	11 451	3 826	15 277	26 030	170
Lastra a Signa....	20 121	14 750	34 871	35 930	103
Londa.....	6 417	1 101	7 518	8 450	112
Marradi.....	18 320	5 127	23 447	34 530	117
Montemurlo.....	14 264	2 357	16 621	12 221	74
Montespertoli.....	35 163	7 493	42 656	36 580	86
Palazuolo.....	9 556	1 295	10 819	12 295	113
Pelago.....	37 160	8 155	45 315	54 645	121
Pontassieve.....	42 782	13 266	56 048	71 199	127
Prato in Toscana...	118 276	101 358	219 634	119 328	54
Reggello.....	58 608	7 595	66 203	82 401	124
Rignano sull'Arno..	24 420	4 453	28 873	29 144	101
San Casciano in Val di Pesa.....	55 823	15 339	71 162	74 123	104
San Godenzo.....	8 381	1 838	10 219	14 247	139
San Piero a Sieve..	13 731	2 852	16 633	16 499	99
Scarperia.....	19 485	4 508	23 993	24 182	101
Sesto Fiorentino....	43 914	26 620	70 534	61 003	86
Signa.....	24 301	10 003	34 304	32 963	96
Vaglia.....	10 293	2 354	12 647	14 614	116
Vernio.....	8 521	2 231	10 755	14 758	137
Vicchio.....	45 607	5 638	51 245	40 000	78
TOTALE...	1 230 551	911 615	3 142 190	3 476 761	111

Circondario di Pistoia.

Cutigliano.....	2 725	1 891	4 616	14 771	320
Lamporecchio.....	25 632	2 731	28 363	26 918	95

Marliana.....	5 913	939	6 852	9 740	142
Montale.....	30 501	4 989	35 490	19 240	54
Pistoia.....	138 963	81 817	220 780	235 000	106
Piteglio.....	4 685	2 551	7 236	9 232	128
Sambuca Pistoiese..	7 751	1 085	8 836	19 125	216
San Marcello Pistoiese.....	7 299	4 999	12 298	19 995	163
Serravalle Pistoiese.	18 517	2 545	21 062	23 773	113
Tizzana.....	31 233	5 221	36 454	19 829	54
TOTALE...	273 219	108 763	381 987	397 643	104

Circondario di Rocca San Casciano.

Bagno di Romagna .	11 713	4 179	15 892	38 443	242
Dovadola.....	6 335	2 176	8 511	4 625	54
Galcata.....	9 478	2 089	11 567	20 279	175
Modigliana.....	13 030	5 730	18 840	26 267	139
Portico di Romagna.	4 612	1 533	6 165	13 230	215
Premilcuore.....	9 056	941	9 997	15 609	156
Rocca San Casciano	8 053	4 910	12 963	30 070	232
Santa Sofia.....	7 916	2 763	10 679	11 861	111
Sorbano.....	3 228	273	3 501	3 908	112
Terra del Sole e Casirocario.....	11 014	4 012	15 026	21 117	141
Tredozio.....	4 936	1 734	6 660	12 361	186
Verghereto.....	8 089	699	8 788	8 000	91
TOTALE...	97 520	31 069	128 589	205 770	160

Circondario di San Miniato.

Capraja e Limite....	7 974	2 680	10 654	16 721	157
Castelfiorentino....	21 964	15 219	37 183	28 639	77
Castelfranco di Sotto	22 603	5 472	28 075	21 913	78
Cerreto Guidi.....	30 647	4 722	35 369	36 442	103
Certaldo.....	24 698	8 926	33 624	34 677	103
Empoli.....	39 558	33 773	73 131	80 257	110
Paceccia.....	29 452	12 503	41 960	45 473	108
Montajone.....	30 497	6 861	37 358	36 173	97
Montelupo Fiorentino	12 723	8 490	21 213	20 153	95
Montopoli in Valdarno	9 116	4 394	13 510	17 596	180
San Miniato.....	65 028	19 264	84 292	72 548	86
Santa Croce sull'Arno	19 752	8 749	28 501	27 000	95
Santa Maria in Monte	23 221	4 158	27 379	20 103	73
Vinci.....	28 230	4 339	32 569	30 267	93
TOTALE...	365 263	139 555	504 818	487 963	97

**1884 per imposta erariale principale
per sovrimposta comunale**

Foggia

COMUNI	IMPOSTA ERARIALE principale			SOVRIMPOSTA comunale		COMUNI	IMPOSTA ERARIALE principale			SOVRIMPOSTA comunale	
	sul terreni	sul fabbricati	TOTALE	Ammon-tare	Numero dei centesimi addizionali		sui terreni	sui fabbricati	TOTALE	Ammon-tare	Numero dei centesimi addizionali
RIEPILOGO.						Rocca San Casciano.	97 520	31 069	128 589	205 770	160
Firenze.....	230 551	911 615	3 142 196	3 476 761	111	San Miniato.....	365 263	139 555	504 818	487 962	97
Pistoja.....	273 219	108 768	381 987	397 623	104	Totale...	1 966 553	2 191 037	4 157 590	4 568 116	110

PROVINCIA DI FOGGIA.

Centesimi addizionali di sovrimposta provinciale 63.

Circondario di Bovino.

Ascoli Satriano.....	98 296	11 222	109 518	77 702	71
Bovino.....	22 557	14 420	36 977	26 595	72
Candela.....	28 019	8 693	36 712	32 386	88
Castelluccio de'Sauri	13 399	1 914	15 313	5 616	37
Castelluccio Valmagiore.....	6 800	4 444	11 244	4 146	37
Celle San Vito.....	3 505	999	4 504	1 630	37
Deliceto.....	20 572	6 666	27 238	10 041	37
Faeto.....	4 882	3 503	8 385	3 092	37
Panni.....	7 624	5 106	12 730	14 436	113
Sant'Agata di Puglia	21 922	5 220	27 142	10 009	37
Troja.....	59 437	13 700	73 137	57 733	79
TOTALE...	287 013	75 887	362 900	243 419	67

Circondario di San Severo.

Apricena.....	43 926	7 439	51 365	32 593	68
Cagnano Varano....	19 269	6 440	25 709	30 000	117
Carlantino.....	5 816	1 532	7 348	2 710	37
Carpino.....	11 494	8 428	19 922	16 065	81
Casalnuovo Monterotaro.....	10 326	3 755	14 061	16 152	115
Casalvecchio di Puglia.....	7 805	1 970	9 775	7 472	76
Castelnuovo della Daunia.....	16 324	5 770	22 094	8 147	37
Celenza Valfortore..	14 666	3 683	18 349	7 952	43
Chieuti.....	11 679	2 726	14 405	12 929	90
Ischitella.....	14 916	6 987	21 903	16 000	73
Lesina.....	25 473	2 255	27 728	21 332	77
Peschici.....	6 638	3 218	9 886	10 701	108
Pietra Montecorvino	19 059	4 364	23 423	8 637	37
Poggio Imperiale...	10 166	2 813	12 979	19 055	147
Rignano Garganico..	24 729	3 030	27 759	10 236	37
Rodi Garganico.....	7 803	12 296	20 099	14 325	71
SanGiovanniRotondo	41 955	9 235	51 188	55 850	109
San Marco in Lamis	43 835	20 183	64 018	36 119	56
San Marco la Catola	8 559	4 495	13 054	4 814	37
San Nicandro Garganico.....	32 789	13 374	46 163	38 024	82
San Paolodi Civitate	27 080	4 095	31 175	15 690	50
San Severo.....	123 464	41 012	164 476	129 196	79
Serra Capriola.....	32 954	11 386	44 340	33 523	76
Torre Maggiore.....	59 633	12 195	71 828	25 749	36
Vico del Gargano....	24 761	10 427	35 188	37 238	106
TOTALE...	645 119	203 116	848 235	610 512	72

Circondario di Foggia.

Alberona.....	11 772	3 799	15 571	5 742	37
Bicicari.....	25 520	6 257	31 777	11 718	37
Cerignola.....	177 049	61 113	238 162	162 123	68
Foggia.....	158 264	162 631	320 895	301 949	94
Lucera.....	101 229	45 600	146 829	156 659	107
Manfredonia.....	86 042	23 307	109 349	65 322	60
Margherita di Savoia	6 064	6 064	2 236	37
Monte Sant'Angelo..	66 021	20 234	86 255	31 806	37
Motta Montecorvino.	3 767	1 369	5 136	1 894	37
Orta Nova.....	52 153	14 391	66 544	50 537	76
Roseto Valfortore..	13 035	5 047	18 082	6 667	37
San Ferdinando di Puglia.....	7 086	7 086	2 613	37
Stornarella.....	20 210	4 303	24 513	22 932	94
Trinitapoli.....	57 981	20 806	78 787	29 052	37
Vieste.....	20 160	12 963	33 123	12 214	37
Volturnara Appula..	10 511	2 857	13 368	8 340	62
Volturno.....	16 199	2 784	18 983	7 000	37
TOTALE...	819 913	400 611	1 220 524	878 864	72

RIEPILOGO.

Bovino.....	287 013	75 887	362 900	243 449	67
Foggia.....	819 913	400 611	1 220 524	878 864	72
San Severo.....	645 119	203 116	848 235	610 512	72
Totale...	1 752 045	679 614	2 431 659	1 732 825	71

Ruoli principali posti in riscossione nell'anno sui terreni e sui fabbricati e

Forlì

COMUNI	IMPOSTA ERARIALE principale			SOVRIMPOSTA comunale		COMUNI	IMPOSTA ERARIALE principale			SOVRIMPOSTA comunale	
	sui terreni	sui fabbricati	TOTALE	Ammon-tare	Numero dei centesimi addizionali		sui terreni	sui fabbricati	TOTALE	Ammon-tare	Numero dei centesimi addizionali

PROVINCIA DI FORLÌ.

Centesimi addizionali di sovrimposta provinciale 75.

Circondario di Cesena.

Circondario di Rimini.

Borgli	6 121	398	6 519	10 248	157	Coriano	15 675	2 241	17 916	32 669	182
Cesena	194 555	41 733	236 288	328 570	139	Gemmano	4 089	649	4 738	9 233	195
Cesenatico	55 838	4 358	40 196	69 671	173	Misano in Villa Vittoria	10 839	1 182	12 021	11 591	96
Gaubettola	7 265	1 553	8 818	15 304	174	Mondaino	3 695	970	4 665	6 230	134
Latteo	13 474	1 767	15 241	22 790	150	Monte Colombo	3 832	950	4 782	10 007	209
Longiano	20 002	1 931	21 933	25 876	118	Monte Fiorito	5 407	1 049	6 456	7 407	115
Mercato Saraceno ..	11 931	3 707	15 638	26 843	172	Monte Gridolfo	2 587	395	2 982	2 766	93
Montiano	5 975	946	6 921	9 027	130	Montesudo	5 712	1 475	7 187	12 162	169
Roncofreddo	12 677	930	13 607	24 561	181	Morciano di Romagna	1 800	2 561	4 451	7 826	176
Roversano	7 315	781	8 096	9 408	116	Poggio Berni	5 081	886	5 967	8 755	147
S. Mauro di Romagna	13 012	1 056	14 068	20 154	113	Rimini	99 130	55 120	151 250	241 124	156
Sarsina	5 628	1 217	6 845	15 774	229	Saludecio	12 626	2 086	14 712	20 177	137
Savignano di Romagna	21 275	5 309	26 584	49 086	185	San Clemente	7 163	909	8 072	15 264	189
Sogliano al Rubicone	10 805	2 309	13 114	15 622	119	San Giovanni in Marignano	17 196	4 888	22 084	22 995	104
TOTALE...	365 873	68 025	433 898	612 940	148	Sant'Arcangelo di Romagna	33 780	7 058	40 838	66 214	162

Circondario di Forlì.

Bertinoro	35 416	3 079	38 525	61 500	160	Verucchio	9 100	1 991	11 091	17 515	158
Civitella di Romagna.	11 983	2 679	14 662	21 737	148	TOTALE...	239 965	84 652	324 617	497 320	153
Fiumana	3 020	324	3 344	3 860	115						
Forlì	202 868	60 120	262 988	259 500	99						
Forlimpopoli	23 251	5 287	28 541	36 178	127						
Meldola	14 006	7 387	21 393	38 351	179						
Mortano	4 070	509	4 579	2 553	56						
Predappio	6 153	1 230	7 383	10 803	146						
Teodorano	8 800	753	9 553	8 434	88						
TOTALE...	309 600	81 368	390 968	442 916	113						

RIEPILOGO.

Cesena	365 873	68 025	433 898	612 940	148
Forlì	309 600	81 368	390 968	442 916	113
Rimini	239 965	84 652	324 617	497 320	153
Totale...	915 438	234 045	1 149 483	1 583 176	138

PROVINCIA DI GENOVA.

Centesimi addizionali di sovrimposta provinciale (a).

Circondario di Albenga.

Alassio	6 128	8 694	14 822	6 812	46	Borghetto Santo Spirito	2 118	617	2 735	3 109	114
Albenga	15 781	8 691	24 472	23 150	95	Borgio	1 041	146	1 187	891	75
Andora	8 547	419	8 966	12 020	131	Calice Ligure	2 340	324	2 664	4 681	176
Arnasco	1 981	114	2 095	3 453	165	Calizzano	5 477	688	6 165	10 773	175
Balestrino	1 763	33	1 796	2 500	139	Campanchisa	2 608	119	2 727	2 552	94
Bardineto	2 826	108	2 934	836	29	Casanova Lerrone ..	2 802	144	2 946	4 852	163
Bardino Nuovo	440	48	488	3 587	735	Castelbianco	1 181	46	1 227	822	67
Bardino Vecchio	838	23	861	2 929	340	Castelvecchio di Rocca Barbena	1 183	31	1 214	6 098	502
Boisano	1 110	39	1 149	5 899	513	Cenisi	980	18	998	1 120	112

(a) La sovrimposta della provincia di Genova è di centesimi 61. Siccome però ogni circondario ha bilancio e sovrimposta separati da quelli della provincia, il numero dei centesimi di sovrimposta provinciale varia da un circondario all'altro così: 71 per Albenga; 70 per Chiavari, 65 per Genova; 66 per Savona e 71 per la Spezia.

**1884 per imposta erariale principale
per sovrimposta comunale.**

Genova

COMUNI	IMPOSTA ERARIALE principale			SOVRIMPOSTA comunale		COMUNI	IMPOSTA ERARIALE principale			SOVRIMPOSTA comunale	
	sui terreni	sui fabbricati	TOTALE	Ammon-tare	Numero dei centesimi addizionali		sui terreni	sui fabbricati	TOTALE	Ammon-tare	Numero dei centesimi addizionali
Ceriale.....	3 173	590	3 763	3 352	89	Orero.....	2 436	132	2 568	4 335	169
Cisano sul Neva.....	1 307	510	1 817	2 272	125	Portofino.....	1 415	2 000	3 445	4 400	128
Erlh.....	1 235	80	1 315	2 636	201	Rapallo.....	28 028	12 470	40 498	23 273	57
Finale Borgo.....	4 937	3 438	8 375	493	6	San Colombaro Certenoli.....	8 900	428	9 328	2 763	30
Finale Marina.....	1 411	6 267	7 678	800	10	San Rufino di Levi.....	4 547	215	4 762	1 410	30
Finale Pia.....	4 815	973	5 788	5 692	98	Santa Margherita Ligure.....	10 963	14 635	25 598	7 403	29
Garlanda.....	1 369	79	1 468	5 198	354	SantoStefano d'Aveto.....	11 275	672	11 947	3 589	30
Giustenice.....	3 136	106	3 242	5 785	178	Sestri Levante.....	13 967	10 022	23 989	7 108	30
Laigueglia.....	1 209	2 037	3 246	2 729	84	Varese Ligure.....	14 286	2 015	16 301	8 402	52
Loano.....	5 921	8 134	14 055	4 704	33	Zoagli.....	6 500	2 656	9 156	7 275	79
Magliolo.....	1 890	14	1 904	1 970	103						
Massimino.....	940	33	973	2 116	217						
Nasino.....	1 282	86	1 368	811	62	TOTALE...	105 403	100 526	205 929	150 557	51
Onzo.....	1 008	28	1 036	1 469	142						
Oreo Feglino.....	1 795	93	1 888	2 965	157						
Ortovero.....	1 916	174	2 090	596	29						
Pietra Ligure.....	5 069	3 679	8 748	9 715	111	Apparizione.....	7 018	1 136	8 154	14 100	173
Ranzi Pietra.....	1 287	38	1 325	1 993	150	Arenzano.....	5 053	4 521	9 574
Rialto.....	2 130	34	2 164	3 696	171	Avegno.....	4 807	156	4 963	5 524	111
Stellanello.....	5 030	394	5 424	6 208	114	Bargagli.....	4 081	593	4 674	5 276	113
Testico.....	1 362	18	1 380	1 846	134	Bavari.....	9 521	1 840	11 361	12 170	107
Toirano.....	2 400	641	3 041	8 316	273	Bogliasco.....	2 621	3 277	5 898	2 015	34
Tovo San Giacomo.....	1 455	61	1 516	3 085	203	Bolzaneto.....	7 873	10 743	18 616	33 208	178
Vellego.....	2 022	69	2 091	1 395	67	Borzoli.....	8 478	8 171	16 649	16 569	100
Vendone.....	998	36	1 034	692	67	Busalla.....	3 809	4 769	8 578	2 303	34
Verezzi.....	832	42	874	1 244	142	Camogli.....	4 131	26 257	30 388	11 359	37
Villanova d'Albenga.....	2 938	292	3 230	10 086	312	Campofreddo.....	2 878	2 076	4 954	6 000	121
Zuccarello.....	1 870	528	2 398	2 856	119	Campomorone.....	9 355	5 491	14 846	16 254	109
TOTALE...	123 901	48 806	172 707	190 831	110	Canepa.....	3 890	166	4 056	6 256	154

Circondario di Genova.

Apparizione.....	7 018	1 136	8 154	14 100	173
Arenzano.....	5 053	4 521	9 574
Avegno.....	4 807	156	4 963	5 524	111
Bargagli.....	4 081	593	4 674	5 276	113
Bavari.....	9 521	1 840	11 361	12 170	107
Bogliasco.....	2 621	3 277	5 898	2 015	34
Bolzaneto.....	7 873	10 743	18 616	33 208	178
Borzoli.....	8 478	8 171	16 649	16 569	100
Busalla.....	3 809	4 769	8 578	2 303	34
Camogli.....	4 131	26 257	30 388	11 359	37
Campofreddo.....	2 878	2 076	4 954	6 000	121
Campomorone.....	9 355	5 491	14 846	16 254	109
Canepa.....	3 890	166	4 056	6 256	154
Capraia Isola.....	232	409	641	325	51
Casella.....	5 727	734	6 461	10 194	158
Ceranesi.....	9 762	3 823	13 585	19 896	146
Corigliano Ligure.....	12 279	18 986	31 265	25 300	81
Crocefieschi.....	5 566	381	5 947	3 087	52
Genova.....	53 149	1 686 506	1 739 655	1 578 048	91
Isola del Cantone.....	5 924	1 085	7 009	5 266	75
Masone.....	2 133	1 410	3 543	4 759	134
Mele.....	3 139	5 382	8 521	4 493	53
Mignanego.....	7 369	1 745	9 114	11 269	124
Molassana.....	5 910	1 451	7 361	5 259	71
Montebruno.....	498	86	584	791	135
Montoggio.....	7 066	420	7 486	10 398	139
Nervi.....	6 182	16 070	22 252	14 993	67
Pegli.....	7 949	21 702	29 651	10 270	35
Pieve di Sori.....	3 288	1 372	4 660	1 593	34
Pontedecimo.....	3 402	11 378	14 780	11 596	78
Prà.....	7 879	9 236	17 115	3 200	19
Propata.....	722	41	763	1 882	247
Quarto al Mare.....	7 942	4 892	12 834	9 238	72
Quinto al Mare.....	2 761	6 824	9 588	6 500	68
Recco.....	6 261	11 356	17 617	7 028	40
Rivarolo Ligure.....	11 954	19 633	31 587	29 068	92
Roneo Scrivia.....	6 021	2 627	8 648	8 327	98

Circondario di Chiavari.

Borzonasca.....	9 976	1 960	11 936	6 392	54
Carasco.....	4 920	777	5 697	1 617	28
Casarza Ligure.....	4 194	319	4 513	226	5
Castiglione Chiavarese.....	4 577	318	4 895	2 925	60
Chiavari.....	12 309	36 000	48 409	14 487	30
Cicagna.....	2 334	865	3 199	7 977	249
Cogorno.....	5 992	423	6 415	3 940	61
Coreglia di Pontanabona.....	3 046	73	3 119	1 723	55
Favale di Malvaro.....	1 485	71	1 556	467	30
Lavagna.....	13 301	10 875	24 176	7 155	30
Lorsica.....	1 868	101	1 969	2 116	108
Lumarzo.....	2 088	135	2 223	650	30
Maissana.....	3 531	252	3 783	4 992	133
Mezzanego.....	5 119	689	5 808	3 862	67
Moconesi.....	1 625	314	1 939	7 588	391
Moneglia.....	6 366	1 259	7 625	3 797	50
Nè.....	8 363	750	9 113	2 734	30
Neirone.....	1 862	120	1 982	7 942	401

Ruoli principali posti in riscossione nell'anno sui terreni e sui fabbricati e

Genova

COMUNI	IMPOSTA ERARIALE principale			SOVRIMPOSTA comunale		COMUNI	IMPOSTA ERARIALE principale			SOVRIMPOSTA comunale	
	sui terreni	sui fabbricati	TOTALE	Ammon-tare	Numero dei centesimi addizionali		sui terreni	sui fabbricati	TOTALE	Ammon-tare	Numero dei centesimi addizionali
Rossiglione.....	2 821	1 928	4 749	4 136	87	Santa Giulia.....	2 489	27	2 516	4 592	183
Rosso.....	2 883	429	3 312	4 193	127	Sassello.....	5 093	2 122	7 215	21 080	334
SanGiovanni Battista	5 230	4 061	9 291	5 521	59	Savona.....	27 599	105 249	132 848	43 597	33
San Pier d'Arena...	9 679	105 579	115 258	71 736	62	Segno.....	1 815	71	1 916	3 018	158
San Quirico in Val Polcevera.....	6 943	6 892	13 835	22 018	159	Spotorno.....	2 433	1 540	3 973	2 897	73
Sant'Ilario Ligure..	4 112	1 668	5 780	2 499	43	Stella.....	6 494	618	7 112	4 283	60
Sant'Oleese.....	11 632	1 911	13 543	16 575	122	Tiglieto.....	616	43	659	3 733	57
Savignone.....	9 005	1 809	10 814	12 291	114	Vado.....	2 231	1 692	3 923	4 794	122
Serra Riccò.....	11 210	2 750	16 960	21 511	127	Varazze.....	7 471	6 259	13 730	9 500	69
Sestri Ponente.....	3 967	43 513	47 480	16 445	35	Vezzi Portio.....	1 762	57	1 819	1 244	68
Sori.....	1 363	3 468	4 771	8 062	169	TOTALE...	147 729	141 168	288 897	213 411	74
Struppa.....	5 817	2 181	7 998	13 647	171	Circondario di Spezia.					
Torriglia.....	1 871	1 102	2 973	1 484	50	Ameglia.....	6 764	940	7 704	7 740	100
Tribogna.....	1 220	51	1 271	5 381	423	Arcole.....	11 660	2 545	14 205	3 924	28
Uscio.....	2 371	139	2 510	7 534	300	Beverino.....	5 621	270	5 891	3 834	65
Voltri.....	8 818	36 867	45 685	9 207	20	Bolano.....	4 208	388	1 596	1 132	25
TOTALE...	318 575	2 111 033	2 459 608	2 136 684	87	Bonossola.....	3 110	790	3 950	2 202	56

Circondario di Savona.

Albissola Marina...	1 691	3 786	5 477	1 737	32
Albissola Superiore..	6 175	2 088	8 263	4 294	52
Altare.....	1 414	2 257	3 671	2 517	69
Bergeggi.....	1 017	198	1 215	2 995	216
Biestro.....	830	40	870	1 351	155
Bornida.....	2 129	121	2 253	3 312	147
Brovida.....	1 070	15	1 085	2 057	190
Cairo Montenotte...	15 595	3 265	18 860	9 116	48
Carcare.....	2 475	1 270	3 745	2 558	68
Celle Ligure.....	3 381	1 707	5 091	4 991	98
Cengio.....	2 066	133	2 199	3 548	161
Cogolotto.....	3 919	3 049	6 968	3 368	48
Cosseria.....	2 019	86	2 105	3 126	146
Dego.....	5 542	707	6 249	6 445	103
Ellera.....	1 991	228	2 219	3 360	151
Giusvalla.....	2 033	68	2 101	4 818	229
Mallare.....	4 577	183	4 760	5 267	111
Martina Olba.....	1 339	131	1 473	4 898	332
Millesimo.....	1 929	812	2 771	5 371	194
Mioglia.....	2 688	113	2 801	3 811	136
Murialdo.....	4 789	202	4 991	3 388	68
Noli.....	2 967	1 276	4 243	5 517	130
Olba.....	367	129	496	2 795	564
Osiglia.....	2 791	94	2 885	144	5
Pallare.....	1 135	62	1 197	100	8
Piana Crixia.....	2 784	282	3 066	6 000	196
Plodio.....	686	11	697	906	130
Pontinvrea.....	1 752	154	1 906	4 871	256
Quiliano.....	5 712	724	6 436	5 548	86
Rocceavignale.....	1 970	257	2 227	1 938	87
Rocchetta Cengio...	830	6	836	1 553	186

Ameglia.....	6 764	940	7 704	7 740	100
Arcole.....	11 660	2 545	14 205	3 924	28
Beverino.....	5 621	270	5 891	3 834	65
Bolano.....	4 208	388	1 596	1 132	25
Bonossola.....	3 110	790	3 950	2 202	56
Borghetto di Vara..	3 220	419	3 669	7 492	204
Brunato.....	1 345	288	1 633	1 000	61
Carro.....	3 862	227	4 089	6 012	147
Carrodano.....	2 320	203	2 523	1 364	54
Castelnuovo di Magra	7 657	1 216	8 873	2 338	26
Deiva.....	2 195	813	3 008	2 057	68
Follo.....	3 949	553	4 502	5 230	116
Franura.....	2 702	381	3 083	2 693	87
Lerici.....	13 219	11 567	24 786	7 071	29
Levanto.....	12 512	4 909	17 421	4 983	29
Monterosso al Mare.	3 144	750	3 874	1 887	49
Ortonovo.....	8 080	1 278	9 358	2 678	29
Pignone.....	1 738	308	2 046	3 916	191
Portovenere.....	3 034	4 939	7 973	8 427	106
Riccò del Golfo di Spezia.....	2 714	305	3 019	5 317	176
Riomaggiore.....	7 177	188	7 665	10 770	141
SantoStefanodiMagra	5 570	1 369	6 939	3 001	43
Sarzana.....	18 048	15 758	33 806	17 166	51
Sesta Godano.....	5 323	522	5 845	5 113	87
Spezia.....	20 940	108 048	128 988	34 985	27
Vernazza.....	5 074	512	5 586	1 567	28
Vezzano Ligure.....	7 883	1 858	9 741	7 492	77
Zignago.....	2 581	117	2 698	2 114	78
TOTALE...	175 680	161 801	337 481	163 505	48

RIEPILOGO.

Albenga.....	123 901	48 806	172 707	190 834	110
Clavari.....	195 403	100 526	295 929	150 557	51
Genova.....	318 575	2 111 033	2 459 608	2 136 684	87
Savona.....	147 729	141 168	288 897	213 411	74
Spezia (Levante)....	175 680	161 801	337 481	163 505	48
Totale...	991 283	2 563 334	3 554 622	2 855 021	80

1884 per imposta erariale principale per sovrimposta comunale.

Girgenti — Grosseto

Table with columns: COMUNI, IMPOSTA ERARIALE principale (sui terreni, sui fabbricati, TOTALE), SOVRIMPOSTA comunale (Ammon-tare, Numero dei centesimi addizionali), and similar columns for the second set of data.

PROVINCIA DI GIRGENTI.

Centesimi addizionali di sovrimposta provinciale 104.

Circondario di Bivona.

Table listing municipalities in the Bivona district with columns for land/building taxes, provincial surcharge, and total tax.

Circondario di Sciacca.

Table listing municipalities in the Sciacca district with columns for land/building taxes, provincial surcharge, and total tax.

Circondario di Girgenti.

Table listing municipalities in the Girgenti district with columns for land/building taxes, provincial surcharge, and total tax.

RIEPILOGO.

Summary table for the province of Girgenti, showing totals for each district and the overall provincial total.

PROVINCIA DI GROSSETO.

Centesimi addizionali di sovrimposta provinciale 100.

Circondario unico di Grosseto.

Table listing municipalities in the Grosseto district with columns for land/building taxes, provincial surcharge, and total tax.

**Ruoli principali posti in riscossione nell'anno
sui terreni e sui fabbricati e**

Lecce

COMUNI	IMPOSTA ERARIALE principale			SOVRIMPOSTA comunale		COMUNI	IMPOSTA ERARIALE principale			SOVRIMPOSTA comunale	
	sui terreni	sui fabbricati	TOTALE	Ammon-tare	Numero dei centesimi addizionali		sui terreni	sui fabbricati	TOTALE	Ammon-tare	Numero dei centesimi addizionali

PROVINCIA DI LECCE.

Centesimi addizionali di sovrimposta provinciale 34.

Circondario di Brindisi.

Brindisi.....	37 048	42 596	79 644	52 065	65
Carovigno.....	29 490	6 470	35 950	23 468	65
Ceglie Messapica...	38 243	15 489	53 732	43 993	82
Erchie.....	9 812	4 011	13 823	7 381	53
FrancaVilla Fontana.	87 875	21 905	109 780	83 839	76
Guagnano.....	13 655	2 254	15 909	10 429	66
Latlano.....	16 388	7 645	24 033	15 711	65
Mesagne.....	45 796	14 488	60 284	39 568	66
Oria.....	38 322	10 194	48 456	31 535	65
Ostuni.....	89 647	21 407	111 054	72 399	65
Salice Salentino....	13 262	2 981	16 243	16 030	99
San Donaci.....	6 332	1 701	8 033	5 217	65
San Pancrazio Salentino.	7 823	2 655	10 478	6 684	64
San Vito de' Normanni	26 484	12 330	38 814	25 359	65
Torre Santa Susanna	16 662	4 010	20 702	8 938	43
Veglie.....	14 446	2 529	16 975	11 009	65
TOTALE...	491 275	172 635	663 910	453 625	68

Ortelle.....	9 036	1 413	10 449	6 842	65
Parabita.....	12 543	3 374	15 917	10 404	65
Patu.....	3 271	917	4 188	2 744	66
Poggiardo.....	11 100	2 624	13 724	8 984	65
Presicce.....	13 193	3 191	16 384	10 759	66
Racale.....	7 422	2 476	9 898	6 482	65
Ruffano.....	19 435	4 944	24 379	24 724	101
Salve.....	11 722	2 100	13 822	9 055	66
Sanarica.....	6 267	502	6 769	3 015	45
Scorrano.....	20 189	1 987	22 176	13 326	60
Seclì.....	7 284	736	8 020	4 566	57
Specchia.....	18 137	3 100	21 297	19 152	90
Spongano.....	4 842	1 145	5 987	3 928	66
Supersano.....	13 950	1 394	15 344	9 118	59
Surano.....	3 528	495	4 023	2 636	66
Taurisano.....	8 221	2 379	10 600	6 933	65
Taviano.....	16 563	4 664	21 227	13 902	65
Tiggiano.....	4 717	753	5 475	3 589	66
Tricase.....	28 105	6 268	34 373	22 525	66
Tuglie.....	2 104	2 158	4 262	2 779	65
Ugento.....	32 587	3 545	36 132	18 045	50
TOTALE...	595 902	157 559	753 461	487 212	65

Circondario di Gallipoli.

Acquarica del Capo.	8 826	1 401	10 227	6 030	59
Alessano.....	16 347	3 218	19 595	12 815	65
Alezio.....	19 390	5 110	24 530	16 074	66
Alliste.....	7 023	1 789	8 812	20 186	229
Andrano.....	6 871	1 062	7 933	5 195	65
Aracleo.....	7 574	2 295	9 869	6 431	65
Casarano.....	16 530	6 461	22 991	15 096	66
Castrignano del Capo	11 839	2 732	14 631	9 545	65
Corsano.....	5 121	1 004	6 125	4 014	66
Cursi.....	4 370	732	5 102	3 219	63
Digio.....	6 020	1 346	7 366	4 810	65
Gagliano del Capo..	9 861	2 282	12 143	7 956	66
Galatone.....	26 848	8 008	34 856	17 246	49
Gallipoli.....	30 278	28 894	59 172	35 121	59
Giuggianello.....	5 314	414	5 728	3 756	66
Maglie.....	11 618	10 140	21 758	14 211	65
Matino.....	16 850	4 140	20 990	13 751	66
Miggiano.....	5 310	1 055	6 365	4 171	66
Minervino di Lecce.	19 859	3 014	22 873	15 057	66
Montesano Salentino	4 540	885	5 425	2 117	39
Morciano di Leuca..	4 413	963	5 376	3 524	66
Muro Leccese.....	8 436	1 714	10 150	5 734	56
Nardò.....	65 995	14 427	80 422	40 226	50
Neviano.....	7 227	2 276	9 503	6 222	65
Nociglia.....	15 166	1 907	17 073	11 197	66

Circondario di Lecce.

Arnesano.....	7 683	1 656	9 339	5 516	59
Bagnolo del Salento	3 641	1 015	4 656	3 052	66
Calinera.....	6 336	2 120	8 456	5 066	60
Campi Salentina....	27 765	9 598	37 363	29 076	78
Cannole.....	7 141	1 001	8 142	5 338	66
Caprarica di Lecce..	4 701	1 083	5 784	3 795	66
Carmiano.....	13 133	2 326	15 459	10 135	66
Carpignano Salentino	18 266	1 698	19 964	11 007	55
Castrifrancone.....	6 384	1 207	7 591	9 929	131
Castrignano de' Greci	4 114	1 104	5 218	3 417	65
Cavallino.....	10 377	1 145	11 522	7 531	65
Cellino San Marco..	7 570	1 822	9 392	6 149	65
Copertino.....	25 198	7 091	32 289	26 500	82
Corigliano d'Otranto	15 025	2 172	17 197	11 272	66
Cutroliano.....	43 852	4 234	48 086	31 544	66
Galatina.....	38 994	15 729	54 723	35 765	65
Giurdignano.....	5 129	550	5 679	3 703	65
Lecce.....	69 425	79 143	148 568	96 087	65
Lequile.....	16 268	1 300	17 568	9 950	57
Leverano.....	15 323	3 420	18 743	12 228	65
Lizzanello.....	10 329	3 352	13 681	8 939	65
Martano.....	10 556	3 629	14 185	15 535	110

**1884 per imposta erariale principale
per sovrimposta comunale**

Livorno

COMUNI	IMPOSTA ERARIALE principale			SOVRIMPOSTA comunale		COMUNI	IMPOSTA ERARIALE principale			SOVRIMPOSTA comunale	
	sui terreni	sui fabbricati	TOTALE	Ammon-tare	Numero dei centesimi addizionali		sui terreni	sui fabbricati	TOTALE	Ammon-tare	Numero dei centesimi addizionali
Martignano.....	3 717	868	4 585	3 005	66	Grottaglie.....	40 562	16 123	56 685	29 374	52
Melendugno.....	18 252	2 050	20 302	9 527	47	Laterza.....	22 601	7 119	29 720	19 483	66
Melpignano.....	5 758	517	6 275	2 700	43	Leporano.....	8 681	2 148	10 829	6 490	60
Monteroni di Lecce.	10 797	4 713	15 510	13 534	87	Lizzano.....	20 441	4 058	24 499	15 999	65
Novoli.....	11 973	5 979	17 952	11 653	65	Manduria.....	40 404	14 508	63 912	33 025	52
Otranto.....	15 508	3 719	19 227	12 640	66	Martina Franca....	68 206	26 990	95 136	59 486	63
Palmariggi.....	4 100	720	4 820	3 153	65	Maruggio.....	14 565	1 825	16 390	10 555	64
San Cesario di Lecce	6 068	6 259	12 327	8 026	65	Massafra.....	46 756	16 192	62 948	40 854	65
San Donato di Lecce	12 406	2 251	14 657	9 587	65	Montejasi.....	595	2 385	2 980	1 952	66
San Pietro in Lama	4 257	2 159	6 416	4 183	65	Montemesola.....	5 378	2 391	7 769	5 090	66
San Pietro Vernotico	13 232	4 128	17 360	11 348	65	Monteparano.....	3 012	2 065	5 077	3 345	66
Sogliano Cavour....	3 711	1 516	5 227	3 399	66	Mottola.....	29 400	7 777	37 177	24 185	65
Soletto.....	13 628	2 583	16 211	10 641	66	Palagianò.....	27 120	7 828	34 948	22 856	65
Squinzano.....	13 618	6 306	19 924	13 012	65	Pulsano.....	8 856	4 742	13 598	8 841	65
Sternatia.....	7 226	1 370	8 596	5 640	66	Roccaforzata.....	3 463	1 403	4 866	3 177	65
Surbo.....	8 046	3 128	11 174	7 313	65	San Giorgio sotto Taran- to.....	12 850	4 768	17 618	11 557	66
Torchiarolo.....	9 015	1 319	10 394	6 789	65	San Marzano di San Giuseppe.....	6 990	2 156	9 146	5 982	65
Trepuzzi.....	13 641	5 128	18 769	8 131	43	Sava.....	13 434	7 061	20 495	13 362	65
Uggiano la Chiesa..	7 979	1 791	9 770	6 395	65	Taranto.....	154 805	87 662	242 467	133 049	55
Vernole.....	18 260	3 561	21 821	14 289	65	TOTALE...	639 957	253 715	893 672	537 839	60
Zollino.....	4 790	884	5 674	3 719	66						
TOTALE...	573 222	207 374	780 596	520 251	67						

Circondario di Taranto.

Avetrana.....	19 650	1 619	21 269	13 903	65
Carosino.....	5 229	2 900	8 129	6 939	85
Castellaneta.....	29 351	15 710	45 061	29 407	65
Faggiano.....	9 228	1 514	10 742	5 920	55
Fragagnano.....	10 979	3 208	14 187	8 067	57
Ginosa.....	28 401	9 623	38 024	24 941	66

RIEPILOGO.

Brindisi.....	491 275	172 635	663 910	453 625	68
Gallipoli.....	595 902	157 559	753 461	487 212	65
Lecce.....	573 222	207 371	780 596	520 251	67
Taranto.....	639 957	253 715	893 672	537 839	60
Totale...	2 300 356	791 283	3 091 639	1 998 927	65

PROVINCIA DI LIVORNO.

Centesimi addizionali di sovrimposta provinciale 40.

Circondario di Livorno.

Rio Marina.....	3 439	7 478	10 917	6 515	60
TOTALE...	37 117	40 659	77 776	73 262	94
Livorno.....	37 307	674 554	711 861	692 257	97

Circondario di Portoferraio

Marciana.....	14 499	9 008	23 507	34 117	145
Portoferraio.....	8 569	14 910	23 479	14 012	60
Porto Longone.....	7 992	5 749	13 741	14 958	109
Rio dell'Elba.....	2 618	3 514	6 132	3 660	60
TOTALE...	74 424	715 213	789 637	765 519	97

RIEPILOGO.

Livorno.....	37 307	674 554	711 861	692 257	97
Portoferraio.....	37 117	40 659	77 776	73 262	94
Totale...	74 424	715 213	789 637	765 519	97

**Ruoli principali posti in riscossione nell'anno
sui terreni e sui fabbricati e**

Lucca — Macerata

COMUNI	IMPOSTA ERARIALE principale			SOVRIMPOSTA comunale		COMUNI	IMPOSTA ERARIALE principale			SOVRIMPOSTA comunale	
	sul terreni	sui fabbricati	TOTALE	Ammon-tare	Numero dei centesimi addizionali		sul terreni	sui fabbricati	TOTALE	Ammon-tare	Numero dei centesimi addizionali

PROVINCIA DI LUCCA.

Centesimi addizionali di sovrimposta provinciale 84.

Circondario unico di Lucca.

Altopascio.....	9 517	1 885	11 402	17 367	152	Montecarlo.....	6 470	1 292	7 762	11 032	142
Bagni di Lucca....	18 691	6 349	25 040	34 573	138	Montecatini di Val di Nievole	24 516	6 179	30 695	39 242	128
Barga.....	12 195	3 869	16 064	24 731	154	Pescaglia.....	14 074	1 368	15 442	23 030	149
Borgo a Mozzano...	21 039	4 630	25 669	37 223	145	Pescia.....	32 701	23 906	56 607	81 000	143
Buggiano.....	10 479	3 956	14 435	22 688	157	Pietrasanta.....	30 051	15 920	45 971	91 135	198
Camajore.....	41 787	6 805	48 592	64 390	133	Ponte Buggianese...	23 198	1 055	24 253	33 150	137
Capannori.....	120 000	13 170	133 170	103 000	77	Seravezza	11 483	9 809	21 292	33 130	156
Coreglia Antelminelli.....	10 212	1 479	11 691	14 950	128	Stazzema	8 734	2 489	11 223	20 396	182
Lucca.....	109 160	119 078	228 238	260 000	114	Uzzano	19 895	2 419	22 314	19 900	89
Massa e Cozzile....	11 181	903	12 084	13 270	110	Vellano.....	6 247	2 127	8 374	14 185	169
Massarosa.....	28 523	3 221	31 744	55 000	173	Viareggio.....	15 713	33 052	48 765	45 000	92
Monsummano.....	18 026	4 238	22 264	36 405	164	Villa Basilica	15 531	4 281	19 812	35 504	170
						Totale...	619 423	273 480	892 903	1 130 301	127

PROVINCIA DI MACERATA.

Centesimi addizionali di sovrimposta provinciale 64.

Circondario di Camerino.

Circondario di Macerata.

Acquacana.....	1 212	101	1 313	2 413	184	Apiro.....	9 723	984	10 707	3 881	36
Bolognola.....	822	128	950	344	36	Appignano.....	9 874	1 199	11 073	4 623	42
Caldarola.....	6 515	1 965	8 480	13 262	156	Belforte del Chienti..	5 174	642	5 816	6 825	117
Camerino.....	33 764	10 962	44 726	69 151	155	Ciugoli.....	37 158	6 598	43 756	15 900	36
Camprotono di Fiorstrone.....	1 613	273	1 916	1 935	101	Civitanova Marche..	35 158	7 681	42 839	41 416	97
Castel Raimondo ...	10 851	1 525	12 379	10 037	81	Colmurano.....	2 510	391	2 901	4 334	149
Cessapalombo.....	3 237	261	3 498	4 015	115	Esanatoglia.....	6 393	1 728	8 121	2 938	36
Fiastra.....	3 982	448	4 430	3 456	78	Ficano.....	3 513	417	3 930	4 071	104
Flordimonte.....	2 829	237	3 066	1 111	36	Gualdo.....	4 044	329	4 373	1 585	36
Fiuminata.....	5 624	395	6 019	2 177	36	Loro Piceno.....	11 157	1 627	12 784	8 068	63
Gagliole.....	4 044	272	4 316	5 050	117	Macerata.....	54 739	41 117	95 876	109 386	114
Monte Cavallo.....	1 841	152	1 996	600	30	Matelica.....	21 753	5 899	27 652	34 689	125
Mucclia.....	5 101	939	6 010	2 179	36	Mogliano.....	11 299	1 897	13 196	7 785	59
Pieve Bovigliana...	5 321	749	6 073	2 311	38	Montecassiano.....	22 161	2 009	24 173	8 752	36
Pieve Torina.....	7 995	1 303	9 298	3 371	36	Montecosaro.....	16 876	1 429	18 305	13 256	72
Pioraco.....	3 657	1 870	5 527	6 177	112	Monte Fano.....	16 682	2 635	19 317	17 249	89
Sefro.....	2 779	179	2 958	1 225	41	Monte Lupone.....	21 842	2 313	24 155	18 175	75
Serrapetrona.....	5 204	587	5 791	4 413	76	Monte San Giusto... ..	8 311	1 599	9 910	7 440	75
Serravalle di Chienti	10 985	766	11 751	4 257	36	Monte San Martino..	4 840	516	5 356	1 941	36
Visso.....	9 870	1 966	11 836	4 289	36	Parrovalle.....	29 790	2 948	32 738	11 862	36
						Pausula.....	33 834	3 509	37 343	38 883	104
						Penna San Giovanni	6 396	823	7 219	7 278	101
TOTALE...	127 285	25 048	152 333	141 773	93						

1884 per imposta erariale principale

per sovrimposta comunale.

Mantova

COMUNI	IMPOSTA ERARIALE principale			SOVRIMPOSTA comunale		COMUNI	IMPOSTA ERARIALE principale			SOVRIMPOSTA comunale	
	sui terreni	sui fabbricati	TOTALE	Ammon-tare	Numero dei centesimi addizionali		sui terreni	sui fabbricati	TOTALE	Ammon-tare	Numero dei centesimi addizionali
Petriolo.....	7 366	1 179	8 545	10 067	118	Treja.....	39 403	5 642	45 045	49 803	111
Pollenza.....	17 954	3 218	21 172	22 415	106	Urbisaglia.....	7 161	1 227	8 388	9 122	109
Potenza Picena.....	35 922	3 948	39 870	37 715	95	TOTALE...	697 598	145 118	842 716	794 646	94
Recanati.....	97 688	17 208	114 896	161 592	141						
Ripe San Ginesio...	2 515	309	2 824	4 027	143						
San Ginesio.....	16 763	1 952	18 715	27 138	145						
San Severino Marche	48 681	8 802	57 483	27 587	48						
Sant'Angelo in Pon-tano.....	5 752	850	6 602	6 663	101	Camerino.....	127 285	25 018	152 333	141 773	93
Sarnano.....	9 127	2 726	11 853	6 567	55	Macerata.....	697 598	145 118	842 716	794 646	94
Tolentino.....	36 016	9 767	45 783	61 613	135	Totale...	824 883	170 166	995 049	938 419	94

RIEPILOGO.

PROVINCIA DI MANTOVA.

Centesimi addizionali di sovrimposta provinciale 40.

Distretto di Asola.

Asola.....	37 202	8 461	45 663	27 398	60
Casalmoro.....	7 473	1 244	8 717	5 230	60
Casaloido.....	7 832	1 396	9 228	3 510	38
Castel Goffredo.....	23 996	4 206	28 202	16 921	60
Ceresara.....	23 958	1 572	25 530	15 318	60
Piubega.....	7 493	1 355	8 848	7 708	87
TOTALE...	107 954	18 234	126 188	76 085	60

Distretto di Bozzolo.

Bozzolo.....	16 976	8 519	25 495	19 582	77
Gazzoldo degli Ippo-liti.....	9 701	1 390	11 091	8 638	78
Gazzuolo.....	18 383	2 939	21 322	20 478	96
Marcara.....	84 134	6 904	91 038	54 623	60
Rivarolo Fuori.....	24 895	4 821	29 717	27 849	94
Rodigo.....	42 326	2 895	45 221	27 132	60
S.Martinodell'Argine	16 912	3 766	20 677	9 580	46
TOTALE...	213 327	31 234	244 561	167 862	69

Distretto di Canneto sull'Oglio.

Acquanegra sul-Chiese.....	19 005	3 835	22 840	15 216	67
Canneto sull'Oglio..	15 672	5 004	20 676	22 246	108
Casalromano.....	7 199	991	8 190	11 451	140
Mariana.....	5 110	750	8 860	3 516	60
RedonDESCO.....	10 133	1 948	12 081	8 361	69
TOTALE...	57 119	12 529	69 647	60 790	87

Distretto di Castiglione delle Stiviere.

Castiglione delle Sti-viere.....	21 012	8 135	29 147	22 416	77
Cavriana.....	12 219	2 066	14 285	16 885	118

Guidizzolo.....	9 855	3 431	13 286	13 221	100
Medole.....	12 047	3 140	15 187	9 112	60
Solferino.....	3 617	925	4 542	4 783	105
TOTALE...	58 750	17 697	76 447	65 417	87

Distretto di Gonzaga.

Gonzaga.....	68 494	5 861	74 355	66 249	89
Moglia.....	42 346	3 535	45 881	39 544	86
Moteggiana.....	23 496	2 051	25 547	17 209	67
Pegognaga.....	59 416	2 705	62 121	50 715	82
San Benedetto Po..	69 052	6 735	75 787	76 090	100
Suzzara.....	74 435	6 448	80 883	67 902	84
TOTALE...	337 239	27 335	364 574	317 639	87

Distretto di Mantova.

Bagnolo San Vito...	37 553	3 258	40 811	29 986	73
Bigarello.....	24 623	1 309	25 932	15 372	59
Borgoforte.....	36 720	2 677	39 397	30 422	77
Castelbelforte.....	16 709	1 997	18 706	15 769	84
Castel d'Arjo.....	19 314	3 243	22 557	18 788	83
Castellucchio.....	39 088	3 720	42 808	36 017	84
Curtatone.....	52 937	4 221	57 158	41 736	73
Mantova.....	2 183	146 031	148 214	153 334	103
Marmirolo.....	33 698	4 278	37 976	23 435	62
Porto Mantovano...	38 941	5 376	44 317	34 355	78
Roncoferraro.....	60 956	7 371	68 327	40 996	60
Roverbella.....	50 081	4 524	54 605	32 763	60
San Giorgio di Man-tova.....	44 039	2 765	46 804	28 082	60
Virgilio.....	31 302	2 832	34 134	20 481	60
TOTALE...	488 144	193 602	681 746	521 536	77

Ruoli principali posti in riscossione nell'anno

Mantova — Massa e Carrara

sui terreni e sui fabbricati e

COMUNI	IMPOSTA ERARIALE principale			SOVRIMPOSTA comunale		COMUNI	IMPOSTA ERARIALE principale			SOVRIMPOSTA comunale	
	sui terreni	sui fabbricati	TOTALE	Ammon-tare	Numero dei centesimi addizionali		sui terreni	sui fabbricati	TOTALE	Ammon-tare	Numero dei centesimi addizionali
Distretto di Ostiglia.						Pompescio	12 987	2 030	15 017	9 011	60
Ostiglia	38 675	15 674	54 349	59 123	109	Sabbioneta	37 820	6 774	44 594	35 500	80
Serravalle a Po....	26 706	2 194	28 900	17 340	60	Viadana.....	119 342	14 490	133 832	80 299	60
Sustinente	21 252	3 256	27 508	19 001	69	TOTALE...	202 023	27 921	229 944	164 417	72
Villimpenta	13 286	3 703	16 989	17 566	103	Distretto di Volta Mantovana.					
TOTALE...	102 919	24 827	127 746	113 030	88	Goito.....	43 080	5 392	48 472	29 083	60
Distretto di Rovere.						Monzambano.....	12 859	2 751	15 610	11 222	72
Borgofranco sul Po..	12 260	1 186	13 446	14 497	108	Ponti sul Mincio....	4 470	929	5 399	5 960	110
Pieve di Coriano....	11 330	554	11 884	16 539	139	Volta Mantovana...	18 488	5 160	23 648	14 189	60
Quingentole.....	14 711	2 519	17 230	20 060	116	TOTALE...	78 897	14 232	93 129	60 454	65
Quistello.....	93 738	5 764	99 502	84 066	84	RIEPILOGO.					
Revere	12 875	7 832	20 707	28 457	137	Asola.....	107 954	18 234	126 188	76 085	60
Schivenoglia.....	13 020	773	13 793	12 742	92	Bozzolo.....	213 327	31 234	244 561	167 862	69
Villa Poma.....	14 842	530	15 372	16 161	105	Canneto sull'Oglio..	57 119	12 528	69 647	60 790	87
TOTALE...	172 776	19 158	191 934	192 522	100	Castiglione delle Stiviere.....	58 750	17 697	76 447	66 417	87
Distretto di Sermide.						Gonzaga.....	337 239	27 335	364 574	317 639	87
Carbonara di Po....	16 211	1 420	17 630	28 625	162	Mantova.....	488 144	193 602	681 746	521 536	77
Felonica.....	19 854	1 513	21 366	26 533	124	Ostiglia.....	102 919	24 827	127 746	113 030	88
Magnacavallo	26 667	581	27 248	36 763	135	Revere	172 776	19 158	191 934	192 522	100
Poggio Rusco	38 396	4 855	43 252	71 805	166	Sermide	152 787	14 955	167 742	226 074	135
Sermide	51 659	6 586	58 246	62 348	107	Viadana.....	202 023	27 921	229 944	164 417	72
TOTALE...	152 787	14 955	167 742	226 074	135	Volta Mantovana...	78 897	14 232	93 129	60 454	65
Distretto di Viadana.						Totale...	1971935	401 723	2 373 658	1 966 826	83
Comessaggio	9 797	1 759	11 556	13 418	116						
Dosolo	22 077	2 868	24 945	26 189	105						

PROVINCIA DI MASSA E CARRARA.

Centesimi addizionali di sovrimposta provinciale 88.

Circondario di Castelnuovo di Garfagnana.						Circondario di Massa e Carrara.					
Sillano	4 392	269	4 661	2 000	43	Aulla.....	11 822	2 613	14 435	10 253	71
Camporgiano.....	8 282	785	9 067	5 509	61	Calice al Cornoviglio	5 049	502	5 551	7 234	130
Careggine	3 431	387	3 818	2 289	60	Carrara	36 297	67 608	103 905	40 702	39
Castelnuovo di Carfagnana.....	5 931	5 064	10 995	22 000	200	Casola in Lunigiana	5 717	844	6 561	11 494	175
Castiglione di Garfagnana.....	7 056	549	7 605	8 323	109	Pivizzano	27 169	9 105	36 274	53 524	148
Fosciandora.....	3 862	319	4 181	3 731	89	Posidino.....	16 074	1 688	17 762	18 968	79
Galliciano.....	9 935	1 683	11 636	13 257	114						
Giuncugnano.....	2 990	178	3 168	954	30						
Minucciano.....	7 369	454	7 823	7 861	100						
Molazzana.....	2 396	286	2 682	7 940	296						
Piazza al Serchio...	6 294	472	6 766	2 864	43						
Pieve Fosciana	3 914	1 205	5 119	9 500	186						
San Romano.....	6 327	972	6 699	5 726	85						

**1884 per imposta erariale principale
per sovrimposta comunale.**

Messina

COMUNI	IMPOSTA ERARIALE principale			SOVRIMPOSTA comunale		COMUNI	IMPOSTA ERARIALE principale			SOVRIMPOSTA comunale	
	sul terreni	sul fabbricati	TOTALE	Ammon-tare	Numero del centesimi addizionali		sul terreni	sul fabbricati	TOTALE	Ammon-tare	Numero del centesimi addizionali
Licciana.....	8 380	1 278	9 658	14 382	149	Pontremoli.....	16 896	8 173	25 069	47 384	189
Massa.....	42 591	35 494	78 085	75 418	97	Villafranca in Luni-giana.....	8 719	615	9 334	13 630	146
Montignoso.....	9 707	1 626	11 333	7 264	64	Zerl.....	4 083	263	4 346	12 177	280
Podenzana.....	2 774	503	3 077	4 364	142	TOTALE...	53 688	11 531	65 219	118 849	182
Rocchetta di Vara...	1 805	206	2 011	4 677	233						
Tresana.....	6 014	771	6 785	16 091	237						
TOTALE...	173 399	122 038	295 437	259 371	88						

RIEPILOGO.

Circondario di Pontremoli.

Bagnone.....	8 454	1 482	9 936	18 288	184
Filattiera.....	7 079	442	7 521	10 415	138
Mulazzo.....	8 457	556	9 013	16 955	188

Castelnuovo di Gar-fagnana.....	86 356	14 169	100 525	110 224	110
Massa e Carrara....	173 399	122 038	295 437	259 371	88
Pontremoli.....	53 688	11 531	65 219	118 849	182
Totale...	313 443	147 738	461 181	488 444	106

PROVINCIA DI MESSINA.

Centesimi addizionali di sovrimposta provinciale 95.

Circondario di Castoreale.

Antillo.....	3 252	268	3 520	4 963	141
Barcellona Pozzo di Gotto.....	54 853	16 147	71 000	66 200	93
Basico.....	2 952	1 123	4 075	4 426	109
Casalvecchio Siculo.	7 310	604	7 914	7 000	88
Castel Mola.....	3 261	412	3 673	1 734	47
Castoreale.....	26 288	4 621	30 909	23 191	75
Falcone.....	3 042	1 016	4 058	4 367	108
Forza d'Agrò.....	6 779	807	7 586	378	5
FrancaVilla di Sicilia.....	16 179	4 044	20 223	20 438	101
Furnari.....	10 223	1 574	11 797	10 531	89
Giardini.....	5 465	3 617	9 082	5 065	56
Graniti.....	3 584	831	4 365	4 130	95
Kaggi.....	3 455	390	3 845	2 988	78
Letojanni Gallodoro.	3 425	1 123	4 548	1 940	43
Limina.....	3 109	577	3 686	3 739	101
Locadi.....	486	95	581	1 224	211
Malvagna.....	872	422	1 294	1 732	134
Mazzarrà Sant' Andrea.....	2 406	803	3 209	3 835	120
Merì.....	2 072	850	2 922	2 916	100
Mojo Alcantara....	2 210	318	2 528	2 104	83
Mongiuffi Melia....	5 312	601	5 913	4 000	68
Monte Albano di Ellona.....	8 072	2 216	10 288	3 200	31
Motta Camastra....	5 955	1 050	7 005	12 370	177
Novara di Sicilia...	9 638	2 887	12 525	14 240	114
Rocca Florita.....	308	100	408	100	24
Roccella Valdemone.	8 375	814	9 189	9 000	98
Santa Teresa di Riva.....	7 338	1 751	9 089	12 185	134
Savoca.....	4 335	470	4 805	5 000	104

Taormina.....	8 601	3 519	12 120	8 120	67
Tripi.....	10 447	1 162	11 609	10 131	87
TOTALE...	229 551	54 212	283 766	251 247	89

Circondario di Messina.

Alli.....	7 409	2 195	9 604	8 274	86
Bauso.....	1 998	507	2 505	2 241	89
Calvaruso.....	1 997	540	2 537	2 148	85
Condò.....	4 151	705	4 856	4 870	100
Fiumedinisi.....	6 021	1 210	7 231	2 297	32
Gualtieri Sicaminò..	5 127	1 690	6 817	8 605	126
Guidomandri.....	1 100	511	1 611	2 657	165
Itala.....	4 502	1 197	5 699	5 562	98
Lipari.....	8 854	8 051	16 905
Mandanici.....	1 075	372	1 447	3 412	236
Messina.....	137 260	318 939	456 199	41 195	9
Milazzo.....	17 542	13 686	31 228	25 329	81
Monforte San Giorgio.....	7 938	1 685	9 623	6 000	62
Nizza Sicilia.....	2 737	1 213	3 950	8 655	219
Roccalumera.....	6 060	1 627	7 687	14 521	189
Rocca Valdina.....	5 919	955	6 874	9 033	131
Rometta.....	7 675	1 330	9 005	8 279	92
Salina.....	4 739	2 559	7 298	4 359	60
San Filippo del Mela.....	9 008	1 485	10 493	2 984	28
San Pier Niceto....	7 886	2 652	10 538	8 731	83
Santa Lucia del Mela	27 250	3 331	30 581	14 907	49
Santo Stefano di Briga.....	4 407	938	5 345	1 230	23
Saponara Villafranca.....	6 891	1 392	8 283	7 000	85
Scaletta Zanglea ...	1 922	835	2 757	3 134	114

Ruoli principali posti in riscossione nell'anno

Messina

sui terreni e sui fabbricati e

COMUNI	IMPOSTA ERARIALE principale			SOVRIMPOSTA comunale		COMUNI	IMPOSTA ERARIALE principale			SOVRIMPOSTA comunale	
	sui terreni	- sui fabbricati	TOTALE	Ammon-tare	Numero dei centesimi addizionali		sui terreni	sui fabbricati	TOTALE	Ammon-tare	Numero dei centesimi addizionali
Spadafora S. Martino	8 232	2 093	10 325	3 261	32	Librizzi.....	3 560	820	4 380	5 264	120
Valdina.....	1 788	245	2 033	3 598	177	Longi.....	3 202	728	3 930	3 614	92
Venetico.....	2 763	514	3 277	3 409	104	Militello di Rosma-rino.....	3 317	1 042	4 359	1 514	35
TOTALE...	302 251	372 457	674 708	205 691	30	Mirto.....	3 956	684	4 640	4 021	87
Circondario di Mistretta.						Montagnareale.....	5 467	704	6 171	7 745	126
Capizzi.....	8 181	2 065	10 246	8 639	84	Naso.....	14 936	3 175	18 111	13 500	75
Caronia.....	27 859	1 958	29 817	1 448	5	Oliveri.....	1 402	587	1 989	2 985	148
Castel di Lucio....	4 947	998	5 885	284	5	Patti.....	16 147	11 929	28 076	18 388	65
Cesarò.....	19 378	2 159	21 537	9 844	46	Piraino.....	5 232	361	5 593	7 910	141
Mistretta.....	32 999	16 112	49 111	5 218	11	Raccuja.....	3 399	1 204	4 603	4 000	87
Motta d'Afermo....	6 868	1 061	7 929	10 060	127	San Marco d'Alunzio	6 203	1 110	7 313	5 351	73
Pettineo.....	11 963	1 614	13 577	10 627	78	San Pietro sopra Patti.....	6 346	1 836	8 182	4 000	49
Reitano.....	5 955	818	6 773	325	5	San Salvatore di Fi-talia.....	4 078	883	4 961	2 020	41
San Fratello.....	15 079	5 903	20 982	10 977	52	Santa Domenica Vit-toria.....	3 508	612	4 120	5 644	137
San Teodoro.....	1 517	808	2 325	4 147	178	Sant'Agata di Mili-tello.....	5 226	3 607	8 833	8 649	98
Santo Stefano di Ca-mastra.....	8 032	5 198	13 230	2 000	15	Sant'Angelo di Brolo	7 673	1 007	8 680	20 796	240
Tusa.....	18 503	2 992	21 495	10 161	47	Sinagra.....	7 915	490	8 405	11 907	142
TOTALE...	161 281	41 629	202 910	73 730	36	Tortorici.....	9 418	1 879	11 297	466	4
Circondario di Patti.						Ueria.....	5 106	1 132	6 238	4 000	64
Alcara li Fusi.....	5 031	1 421	6 452	4 500	70	TOTALE...	150 817	41 319	192 166	166 822	87
Brolo.....	2 362	410	2 772	4 909	177	RIEPILOGO.					
Capri Leone.....	1 982	278	2 260	4 646	206	Castroreale.....	229 551	54 212	283 766	251 247	89
Castell'Umberto....	5 035	457	5 492	3 800	69	Messina.....	302 251	372 457	674 708	205 691	30
Ficarra.....	6 674	874	7 548	5 081	67	Mistretta.....	161 281	41 629	202 910	73 730	36
Floresta.....	2 119	781	2 900	802	28	Patti.....	150 817	41 319	192 166	166 822	87
Frazzanò.....	1 801	672	2 473	3 478	141	Totale...	843 903	509 647	1 353 550	697 490	52
Galati Mamertino...	4 108	1 170	5 278	2 657	50						
Gioiosa Marea.....	5 614	1 496	7 110	5 225	73						

P R O V I N C I A D I M I L A N O .

Centesimi addizionali di sovrimposta provinciale 34.

Circondario di Abbiategrasso.						Circondario di Abbiategrasso.					
Abbiategrasso.....	65 555	19 847	85 402	73 415	86	Calvignasco.....	4 452	346	4 798	2 776	58
Albairate.....	32 582	1 692	34 274	16 971	50	Casarile.....	15 657	779	16 436	7 820	48
Arconate.....	9 961	555	10 516	11 400	108	Cassinetta di Luga-guano.....	5 410	1 069	6 479	5 360	83
Baroggio.....	15 638	994	16 632	10 700	64	Castano Primo.....	17 237	2 516	19 753	12 902	65
Bernate Ticino.....	13 804	836	14 640	9 565	65	Cislano.....	23 468	998	24 466	13 462	55
Besate.....	16 506	1 671	18 177	11 905	65	Corbetta.....	24 681	2 761	27 442	17 998	66
Binasco.....	9 819	2 595	12 414	8 077	65	Cuggiono.....	16 631	3 936	20 567	13 464	65
Boffalora sopra Ti-cino.....	10 059	2 086	12 145	11 159	92	Gaggiano.....	64 573	3 642	68 215	20 263	30
Bubbiano.....	6 429	312	6 741	3 580	53	Gudo Visconti.....	16 685	457	17 142	6 463	38
Buscate.....	7 086	645	7 731	5 060	65	Inveruno.....	11 194	1 144	12 338	13 381	108
Busto Garolfo.....	14 033	1 779	15 812	16 017	101	Lacchiarella.....	51 532	2 714	54 246	27 616	51
						Lonate Pozzolo.....	16 931	2 580	19 511	25 856	133
						Magenta.....	22 765	8 544	31 309	21 737	69

**1884 per imposta erariale principale
per sovrimposta comunale.**

Milano

COMUNI	IMPOSTA ERARIALE principale			SOVRIMPOSTA comunale		COMUNI	IMPOSTA ERARIALE principale			SOVRIMPOSTA comunale	
	sul terreni	sul fabbricati	TOTALE	Ammon-tare	Numero dei centesimi addizionali		sul terreni	sul fabbricati	TOTALE	Ammon-tare	Numero dei centesimi addizionali
Magnago.....	12 191	840	13 031	15 465	119	Mornago.....	7 735	288	8 023	8 779	109
Marcallo con Casone.	11 298	1 028	12 326	9 891	80	Nerviano.....	16 216	3 438	19 654	19 416	99
Mesero.....	7 528	366	7 894	5 363	68	Oggiona con Santo Stefano.....	2 334	140	2 474	4 143	167
Morimondo.....	39 356	951	40 307	13 600	34	Olgiate Olona.....	6 820	2 059	8 879	6 454	73
Motta Visconti.....	12 834	2 488	15 322	11 834	77	Oraio.....	3 848	224	4 072	5 344	131
Nosate.....	2 132	48	2 180	2 995	137	Origgio.....	7 817	266	8 083	13 476	167
Noviglio.....	42 184	621	42 805	11 490	27	Parabiago.....	14 544	3 286	17 830	21 635	121
Ozzero.....	18 280	1 193	19 473	8 639	44	Pogliano.....	5 514	1 395	6 909	7 487	108
Robecchetto con Induno.....	10 404	314	10 778	8 886	82	Pregnana.....	5 179	475	5 654	7 186	127
Robecco sul Naviglio	24 075	1 998	26 073	17 113	66	Rescaldina.....	7 210	246	7 456	9 591	129
Rosate.....	49 332	2 276	51 608	20 391	40	Rhò.....	12 040	4 414	16 454	18 665	113
Santo Stefano Ticino	6 880	338	7 218	6 000	83	Sacconago.....	11 059	1 331	12 390	14 168	114
Sedriano.....	11 938	991	12 929	11 811	92	Samarate.....	11 680	838	12 518	17 368	139
Turbigo.....	6 036	673	6 709	6 191	92	San Giorgio su Legnaro.....	3 306	691	3 997	5 069	127
Vernazzo.....	15 637	482	16 119	6 400	40	San Vittore Olona..	4 171	943	5 114	4 016	79
Vernate.....	35 995	1 348	37 343	14 924	40	Saronno.....	14 252	7 168	21 420	28 610	134
Vittuone.....	9 135	721	9 856	7 132	72	Sesto Calende.....	10 496	3 612	14 108	13 370	95
Zelo Surrigone.....	11 979	411	12 390	3 600	29	Solbiate Olona.....	2 797	914	3 711	4 233	114
Zibido San Giacomo.	59 802	1 026	60 828	20 670	34	Somma Lombarda..	13 371	4 625	17 996	19 921	111
TOTALE...	879 764	82 641	962 405	569 374	59	Sumirago.....	9 369	786	10 155	8 491	84
Circondario di Gallarate.						Uboldo.....	11 317	467	11 784	12 444	106
Albizzate.....	6 017	937	6 954	10 991	158	Vanzago.....	5 867	424	6 291	10 485	167
Arluno.....	11 487	1 447	12 934	10 611	82	Vergiate.....	9 813	518	10 331	15 571	151
Arsago.....	12 737	616	13 373	16 196	121	Vizzola Ticino.....	2 569	198	2 767	3 419	124
Busto Arsizio.....	16 622	21 226	37 848	64 022	169	TOTALE...	469 471	118 403	587 874	708 256	120
Cairate.....	10 642	1 281	11 923	14 851	125	Circondario di Lodi.					
Cajello.....	2 382	85	2 467	2 533	103	Abbadia Cereto....	5 579	248	5 827	3 804	65
Canegrate.....	6 579	1 467	8 046	7 769	97	Bertonio.....	38 179	1 007	39 186	11 300	29
Cardano al Campo..	6 702	411	7 113	8 014	113	Boffalora d'Adda....	6 359	633	6 992	4 579	65
Caronno Milanese..	11 111	692	11 803	12 314	104	Borghetto Lodigiano	54 411	5 085	59 496	32 220	54
Casale Litta.....	7 071	279	7 350	11 724	160	Brembio.....	36 094	2 065	38 159	19 481	51
Casorezzo.....	11 095	638	11 733	11 800	101	Camairago.....	22 830	885	23 715	6 821	29
Casano Magnago...	12 437	1 395	13 832	18 993	137	Cantonale.....	2 374	41	2 415	1 584	66
Castellanza.....	6 983	3 097	10 080	10 686	106	Casaleto Lodigiano.	20 096	588	20 684	9 600	46
Cerro Maggiore.....	11 521	873	12 394	9 243	75	Casalmajocco.....	11 815	424	12 239	5 712	47
Cislago.....	11 043	511	11 554	12 314	107	Casale Pusterlengo..	30 374	12 734	43 108	28 245	66
Cornaredo.....	13 760	1 923	15 683	13 381	85	Caselle Landi.....	12 488	698	13 186	9 888	75
Crenna.....	5 798	489	6 287	10 400	165	Caselle Lurani.....	16 559	757	17 316	8 843	45
Fagnano Olona.....	9 464	2 528	11 992	15 473	129	Castelnovo Bocca d'Adda.....	13 351	1 461	14 812	11 450	77
Ferno.....	5 620	302	5 922	7 510	127	Castiglione d'Adda..	22 654	4 350	27 004	17 710	66
Gallarate.....	12 606	22 630	35 236	55 027	156	Cavacurta.....	16 862	951	17 813	8 092	45
Gerenzano.....	12 692	296	12 988	8 486	65	Cavenago d'Adda...	27 342	1 909	29 251	12 568	43
Golasecca.....	3 890	357	4 247	6 433	151	Cazzimani.....	18 321	856	19 177	8 681	45
Gorla Minore.....	10 507	1 939	12 446	15 665	126	Cervignano.....	9 962	661	10 623	4 661	44
Jerago con Besnate..	7 399	315	7 714	5 051	65	Codogno.....	71 230	30 507	101 737	66 690	66
Lainate.....	15 946	1 001	16 947	18 457	109	Comazzo.....	12 856	737	13 593	7 804	57
Legnano.....	20 997	12 493	33 490	44 883	134	Cornegliano Laudense.....	15 869	751	16 620	5 850	35
Lucernate.....	2 818	67	2 885	2 813	98						
Marnate.....	4 201	362	4 563	3 245	71						

**Ruoli principali posti in riscossione nell'anno
sui terreni e sui fabbricati e**

Milano

COMUNI	IMPOSTA ERARIALE principale			SOVRIMPOSTA comunale		COMUNI	IMPOSTA ERARIALE principale			SOVRIMPOSTA comunale	
	sui terreni	sul fabbricati	TOTALE	Ammon-tare	Numero dei centesimi addizionali		sui terreni	sui fabbricati	TOTALE	Ammon-tare	Numero dei centesimi addizionali
Corno Giovine.....	19 551	1 243	20 794	11 606	56	Circondario di Milano.					
Corno Vecchio.....	11 604	319	11 923	6 927	58	Affori.....	24 017	4 447	28 464	36 950	130
Corte Palasio.....	16 188	1 096	17 284	9 815	57	Arese.....	6 438	512	6 950	8 129	117
Crospiatica.....	10 258	619	10 877	5 513	51	Assago.....	16 199	578	16 776	7 564	45
Dresano.....	8 361	299	8 660	5 204	60	Baggio.....	25 986	1 932	27 918	17 601	63
Fombio.....	14 611	1 827	16 438	10 781	66	Basiglio.....	3 727	157	3 884	5 944	153
Galgagnano.....	7 225	283	7 508	4 100	55	Bellinzago Lombardo	22 211	363	22 604	9 383	42
Graffignano.....	21 594	1 635	23 229	12 137	46	Bollate.....	8 908	675	9 583	8 002	84
Guardamiglio.....	6 718	1 944	8 662	5 673	65	Bollate.....	25 797	2 057	27 854	23 345	84
Livraga.....	32 588	2 641	35 229	14 500	41	Bucinasco.....	27 559	1 446	29 005	13 876	48
Lodi.....	98 257	75 811	174 068	90 000	52	Bussato.....	4 981	212	5 193	5 191	100
Lodi Vecchio.....	37 754	5 467	43 221	23 522	57	Bussero.....	7 948	411	8 359	7 487	90
Maccastorna.....	4 213	59	4 272	5 440	127	Cambiago.....	9 110	614	9 754	10 201	105
Mairago.....	31 077	1 815	32 892	13 000	40	Carpiano.....	42 148	1 011	43 159	11 785	27
Malco.....	49 192	3 582	52 774	20 133	38	Cassano d'Adda.....	24 453	9 579	34 032	24 511	72
Marudo.....	21 350	1 053	22 403	10 318	46	Cassina de' Pecchi...	14 618	1 420	16 068	10 532	66
Massalongo.....	19 125	857	19 982	9 400	47	Cassina del Pero....	3 925	228	4 153	2 614	63
Melegnano.....	9 520	890	10 410	6 715	65	Cerchiate.....	3 080	61	3 141	2 462	78
Merlino.....	15 859	665	16 524	5 896	36	Cernusco sul Naviglio	25 655	4 082	29 737	18 544	62
Montanaso Lombardo	20 434	523	20 957	5 707	27	Cerro al Lambro.....	22 326	599	22 925	11 612	51
Mulazzano.....	28 890	1 929	30 819	19 000	62	Cesano Boscone.....	7 793	310	8 103	5 314	66
Orio Litta.....	16 675	2 204	18 879	10 985	58	Cesate.....	4 397	227	4 624	6 906	149
Ospedaletto Lodigiano	21 975	1 260	23 235	8 177	35	Chiavarelle Milanese	47 671	1 922	49 593	18 111	37
Ossago.....	23 246	679	23 925	11 618	49	Colturano.....	11 343	578	11 921	7 785	65
Paullo.....	15 280	2 408	17 688	11 448	65	Cornano.....	7 746	750	8 496	6 450	76
Pieve Fissiraga....	33 812	598	34 410	8 800	26	Cornate.....	13 226	1 237	14 463	12 983	90
Salarano sul Lambro	7 651	941	8 592	7 136	83	Corsico.....	13 537	4 150	17 687	13 650	88
San Colombano al Lambro	33 670	9 126	42 796	35 398	83	Crescenzone.....	9 906	1 999	11 905	8 462	71
San Fiorano.....	20 142	1 445	21 587	11 257	52	Cusago.....	16 131	360	16 491	8 667	53
San Martino in Strada	35 804	1 830	37 634	12 418	33	Garbagnate Milanese	6 944	548	7 492	11 952	160
San Rocco al Porto..	14 980	1 176	16 156	10 597	66	Gessate.....	10 667	1 263	11 930	11 402	96
Sant' Angelo Lodigiano	37 955	13 283	51 238	33 612	66	Gerzonzola.....	19 392	6 149	25 541	18 097	71
San Stefano al Corno	18 991	1 475	20 466	12 819	63	Gorla Primo.....	1 249	2 431	3 680	2 236	61
San Zenone al Lambro	18 351	571	18 922	6 761	36	Greco Milanese.....	13 541	6 525	20 066	13 146	66
Secugnago.....	17 895	1 552	19 447	9 000	46	Grizzago.....	2 459	43	2 502	1 482	59
Senna Lodigiana....	36 858	1 730	38 588	23 500	61	Inzago.....	20 211	3 726	23 937	15 697	66
Somaglia.....	47 669	2 538	50 207	22 229	41	Launbrate.....	26 812	4 049	30 861	16 229	53
Sordio.....	7 415	122	7 537	2 398	32	Liscate.....	16 246	463	16 709	8 853	53
Torrano dei Pascerini	34 741	551	35 292	8 594	24	Locate Triulzi....	32 695	2 609	35 304	18 772	53
Tribiano.....	10 532	473	11 005	5 300	48	Masate.....	4 974	260	5 234	5 403	103
Turano.....	35 227	1 602	36 829	16 822	46	Mazzo Milanese....	6 511	150	6 661	4 416	67
Valera Fratta.....	17 345	553	17 898	5 966	33	Mediglia.....	48 080	2 792	50 872	28 328	56
Villanuova Sillaro..	33 729	1 098	34 827	12 000	31	Melegnano.....	8 793	15 991	24 786	15 268	62
Villavesco.....	36 745	1 090	37 835	11 000	29	Melzo.....	22 102	5 103	27 205	14 411	53
Vittadone.....	14 603	260	14 863	5 939	40	Mezzate.....	31 278	842	32 120	14 642	46
Zelo Buon Persico..	27 079	1 765	28 844	12 479	43	Milano.....	251 755	3 298 562	3 550 317	3 172 592	89
Zorlesco.....	28 989	1 352	30 341	10 054	33	Musocco.....	25 270	1 968	27 238	22 646	83
						Niguarda.....	9 576	1 523	11 099	10 832	98
						Novate Milanese....	9 183	864	10 047	10 828	108
						Opera.....	21 196	532	21 728	6 231	29
						Pantigliate.....	10 625	354	10 979	6 141	56
TOTALE...	1 600 316	221 590	1 821 906	907 346	50						

**1884 per imposta erariale principale
per sovrimposta comunale.**

Milano

COMUNI	IMPOSTA ERARIALE principale			SOVRIMPOSTA comunale		COMUNI	IMPOSTA ERARIALE principale			SOVRIMPOSTA comunale	
	sui terreni	sui fabbricati	TOTALE	Ammon-tare	Numero dei centesimi addizionali		sui terreni	sui fabbricati	TOTALE	Ammon-tare	Numero dei centesimi addizionali
Peschiera Borromeo.	20 118	621	20 739	10 444	50	Cesano Maderno....	9 284	1 607	10 891	14 270	131
Pessano	10 309	1 500	11 809	12 950	110	Cinisello.....	9 926	1 586	11 512	10 645	92
Pieve Emanuele....	37 952	916	38 868	13 359	34	Cologno Monzese....	11 413	958	12 371	8 726	71
Picchetto.....	27 178	2 734	29 912	16 915	57	Concorezzo.....	9 887	1 589	11 476	12 555	109
Pozzo d'Adda.....	6 189	289	6 478	5 317	82	Correzzana.....	1 880	1 101	1 981	3 567	180
Pozzuolo Martesana.	22 152	1 882	21 034	15 755	66	Cusano sul Seveso...	4 108	1 501	5 609	6 969	124
Precotto.....	3 919	1 167	5 086	5 615	111	Desio.....	15 611	7 493	23 104	22 425	97
Quintosole.....	50 866	2 143	53 009	16 722	32	Giussano.....	11 253	1 800	13 053	16 409	126
Rodano.....	23 733	464	24 197	8 594	36	Lentate sul Seveso..	11 629	1 587	13 216	19 200	145
Roncello.....	2 331	71	2 402	3 969	165	Lesmo.....	4 895	2 607	7 502	14 504	193
Rozzano.....	32 136	1 534	33 670	12 176	36	Limbiate.....	9 831	2 321	12 152	13 167	108
San Donato Milanese	22 251	657	22 908	6 466	28	Lissone.....	10 885	2 998	13 883	11 673	84
Segrate.....	31 662	909	32 571	17 593	49	Macherio.....	3 552	1 265	4 817	8 579	178
Senago.....	8 984	1 188	10 172	12 401	122	Masciago Milanese..	1 631	222	1 853	2 444	132
Settala.....	29 157	1 076	30 233	13 811	46	Meda.....	6 701	2 512	9 213	16 730	181
Settimo Milanese...	19 910	831	20 741	12 612	61	Mezzago.....	3 465	514	3 779	5 467	145
Terrazzano.....	2 251	115	2 366	3 075	130	Misinto.....	9 255	719	9 974	19 150	192
Trenno.....	30 316	1 683	31 999	19 936	62	Monza.....	36 511	78 903	115 417	131 352	114
Trezzano Rosa.....	3 477	300	3 777	4 201	111	Muggiò.....	7 356	897	8 163	9 756	120
Trezzano sul Naviglio	21 418	848	22 266	11 086	50	Nova.....	6 338	914	7 252	9 298	128
Trezzo sull'Adda....	13 861	3 838	17 699	15 518	83	Oreno.....	8 822	894	9 716	8 822	91
Truccazzano.....	27 023	1 764	28 787	20 895	73	Ornago.....	5 730	291	6 021	5 461	91
Turro Milanese....	3 655	962	4 617	3 028	66	Paderno Milanese...	17 871	2 534	20 405	29 298	144
Vaprio d'Adda.....	10 581	4 868	15 449	15 446	100	Renate.....	2 468	1 058	3 526	5 722	162
Viboldone.....	73 355	3 220	76 575	27 169	35	Ragnello.....	2 748	329	3 077	3 715	122
Vignate.....	16 868	1 009	17 877	9 079	51	Seregno.....	13 201	8 392	21 593	34 263	159
Vizzolo Predabissi...	15 758	376	16 134	7 611	47	Sesto San Giovanni.	17 511	5 867	23 378	20 775	89
TOTALE...	1 620 769	3 435 659	5 056 428	4 077 678	81	Seveso.....	8 162	2 615	10 777	16 272	151
						Sovico.....	3 387	695	4 082	6 454	158
						Triuggio.....	6 464	1 904	8 368	9 678	116
						Varedo.....	4 453	635	5 088	7 836	154
						Vedano al Lambro..	4 823	1 217	6 040	6 425	106
						Veduggio con Colzano	2 679	921	3 600	5 389	150
						Velate Milanese....	9 962	1 139	11 101	11 741	106
						Verano.....	4 398	1 825	6 223	9 414	151
						Villa San Fiorano...	3 982	1 349	5 331	5 128	96
						Vimercate.....	14 065	7 049	21 114	22 760	198
						Vimodrone.....	8 276	1 030	9 306	5 342	57
						TOTALE...	471 880	182 683	657 563	800 313	122
Circondario di Monza.											
Agrate Brianza.....	13 343	1 297	14 640	13 221	90	Abbiategrasso.....	879 761	82 611	962 405	569 374	59
Albate.....	3 226	1 083	4 309	6 078	141	Gallarate.....	469 471	118 493	587 874	708 256	120
Arcore.....	7 918	1 904	9 822	11 034	112	Lodi.....	1 600 316	221 590	1 821 906	907 346	50
Balsano.....	7 556	833	8 389	8 422	100	Milano.....	1 620 769	3 435 659	5 056 428	4 077 678	81
Bellusco.....	6 053	534	6 587	9 940	151	Monza.....	474 880	182 683	657 563	800 313	122
Bernareggio.....	21 962	2 479	24 441	34 190	140						
Besana in Brianza...	14 760	6 546	21 306	27 775	130						
Biassono.....	7 362	1 146	8 508	12 292	144						
Bovisio.....	2 317	689	3 006	4 630	154						
Briosco.....	5 113	2 487	7 600	12 840	169						
Brugherio.....	11 744	2 262	14 006	13 790	98						
Burago di Molgora..	3 753	574	4 327	4 188	97						
Camparada.....	1 434	118	1 552	2 626	169						
Caponago.....	5 411	399	5 810	6 921	119						
Carate Brianza.....	10 021	6 104	16 128	23 894	148						
Carugate.....	7 643	1 550	9 193	13 006	141						
Cavenago di Brianza	4 362	421	4 786	5 153	108						
Ceriano Laghetto...	16 453	676	17 129	18 902	110						
						Totale...	5 045 200	4 049 976	9 086 176	7 082 987	78

Ruoli principali posti in riscossione nell'anno

Modena — Napoli

sui terreni e sui fabbricati e

COMUNI	IMPOSTA ERARIALE principale			SOVRIMPOSTA comunale		COMUNI	IMPOSTA ERARIALE principale			SOVRIMPOSTA comunale	
	sui terreni	sui fabbricati	TOTALE	Ammon-tare	Numero dei centesimi addizionali		sui terreni	sui fabbricati	TOTALE	Ammon-tare	Numero dei centesimi addizionali

PROVINCIA DI MODENA.

Centesimi addizionali di sovrimposta provinciale 44.

Circondario di Mirandola.

Camposanto	20 768	2 410	23 178	19 418	81
Cavezzo	21 559	3 052	24 611	25 003	102
Concordia sulla Secchia	39 485	7 193	46 678	31 984	69
Finale nell' Emilia	32 806	17 101	109 907	89 002	81
Medolla	21 281	1 870	23 151	26 433	114
Mirandola	94 553	14 443	108 996	119 562	110
Novi di Modena	47 376	3 561	50 937	43 346	85
San Felice sul Panaro	50 640	7 560	58 200	50 075	86
San Possidonio	14 511	1 495	16 006	13 774	86
San Prospero	27 550	1 610	29 160	19 223	66
TOTALE	430 529	60 295	490 824	437 850	80

Savignano sul Panaro	10 546	1 033	11 579	6 879	59
Soliera	36 109	2 962	39 071	21 679	55
Spilamberto	25 303	3 007	28 310	15 739	56
Vignola	14 208	4 122	18 330	10 187	56
TOTALE	693 347	250 578	943 925	569 450	60

Circondario di Pavullo nel Frignano.

Circondario di Modena.

Bastiglia	8 645	3 349	11 994	8 671	72
Bomporto	30 525	2 409	32 934	29 012	88
Campogalliano	21 843	3 065	24 908	15 165	61
Carpi	101 194	25 931	127 125	76 860	60
Castelnuovo Rangone	17 516	1 861	19 377	10 772	56
Castelvetro di Modena	21 683	1 181	22 864	12 707	56
Fiorano Modenese	18 849	2 024	20 873	11 600	56
Formigine	46 513	5 174	51 717	28 734	56
Maranello	13 790	1 363	15 153	10 527	69
Marano sul Panaro	4 455	848	5 303	7 755	146
Modena	204 161	172 828	376 989	209 114	55
Nonantola	41 796	4 602	49 398	27 454	56
Prignano sulla Secchia	10 657	399	11 056	8 141	74
Ravariuo	19 419	2 135	21 554	22 083	102
San Cesario sul Panaro	18 003	1 337	19 340	16 282	81
Sassuolo	25 102	10 948	36 050	20 029	56

Fanano	9 443	853	10 296	7 544	73
Finnalbo	2 582	668	3 250	1 456	45
Frassinoro	5 957	413	6 370	5 289	83
Guiglia	4 862	876	5 738	10 541	184
Lama Mocogno	5 173	969	6 142	11 617	189
Monfestino in Serra Mazzoni	13 370	889	14 259	16 593	116
Montecreto	3 758	196	3 954	7 752	196
Montefiorino	11 517	1 093	12 610	8 993	71
Montese	6 319	700	7 019	15 107	215
Pavullo nel Frignano	18 263	3 691	21 954	30 255	138
Pievepelago	3 948	905	4 853	5 657	117
Polinago	8 320	487	8 807	9 130	104
Rioloamatato	2 832	208	3 040	2 350	77
Sestola	4 225	378	4 603	5 000	109
Zocca	8 832	1 161	9 993	12 508	125
TOTALE	109 401	13 487	122 888	149 792	122

RIEPILOGO.

Mirandola	430 529	60 295	490 824	437 850	89
Modena	693 347	250 578	943 925	569 450	60
Pavullo nel Frignano	109 401	13 487	122 888	149 792	122
Totale	1 233 277	324 360	1 557 637	1 157 092	74

PROVINCIA DI NAPOLI.

Centesimi addizionali di sovrimposta provinciale 42.

Circondario di Casoria.

Afragola	91 955	23 475	115 430	62 000	54
Arzano	25 928	7 656	33 584	17 970	51
Caivano	104 012	18 949	122 961	67 200	55
Calvizzano	15 873	2 453	18 326	5 030	27
Cardito	17 564	9 401	26 965	15 649	58
Casalnuovo di Napoli	18 931	5 335	19 266	14 960	78

Casandrino	14 488	3 401	17 889	7 000	39
Casoria	65 816	16 660	82 476	47 800	58
Crispano	11 571	2 418	13 989	5 000	36
Frattamaggiore	29 394	23 383	52 777	15 000	28
Giuliano in Campania	207 328	14 779	222 107	50 000	23
Grumo Nevano	17 251	6 396	23 647	14 874	63
Licignano	8 998	2 000	10 998	8 239	75

**1884 per imposta erariale principale
per sovrimposta comunale**

Novara

COMUNI	IMPOSTA ERARIALE principale			SOVRIMPOSTA comunale		COMUNI	IMPOSTA ERARIALE principale			SOVRIMPOSTA comunale	
	sul terreni	sui fabbricati	TOTALE	Ammon-tare	Numero dei centesimi addizionali		sul terreni	sui fabbricati	TOTALE	Ammon-tare	Numero dei centesimi addizionali
Melito di Napoli...	18 900	6 674	25 574	11 363	44	Pollena Trocchia...	19 452	2 498	21 945	12 700	58
Mugnano di Napoli.	21 739	4 967	26 706	12 060	45	Ponticelli.....	49 221	9 955	59 176	30 000	51
Pomigliano d'Arco..	33 594	11 739	45 333	24 874	55	Portici.....	18 058	73 722	91 780	86 500	40
Pomigliano d'Atella.	11 590	3 418	15 008	8 759	58	Resina.....	35 900	31 335	70 235	12 000	17
Qualiano.....	905	1 408	2 313	1 002	43	San Giorgio a Cremano.....	21 026	23 446	44 472	17 500	39
San Pietro a Patierno	22 762	3 989	26 751	15 500	58	San Giovanni a Teduccio.....	14 190	53 335	67 525	20 868	31
Sant'Antimo.....	28 187	11 727	39 914	23 294	58	San Sebastiano al Vesuvio.....	34 640	1 807	36 447	21 270	58
Sant'Arpino.....	15 459	3 826	19 285	16 355	85	Sant'Anastasia.....	52 626	7 527	60 153	21 181	35
Secondigliano.....	21 396	14 092	35 398	18 000	51	Somma Vesuviana..	72 420	5 595	78 015	40 800	52
Villaricca.....	23 490	2 860	26 350	14 182	54	Torre del Greco....	53 333	53 409	106 742	50 500	47
TOTALE...	822 131	200 916	1 023 047	476 111	47	TOTALE...	689 012	4 509 106	5 198 118	3 441 687	66

Circondario di Castellammare di Stabia.

Agerola.....	8 275	2 287	10 562	8 765	83
Anacapri.....	3 588	1 651	5 239	3 045	58
Boscotrecase.....	30 454	5 934	36 388	15 000	41
Boscotrecase.....	26 703	7 027	33 730	19 000	56
Capri.....	6 710	2 706	9 416	2 765	29
Casola di Napoli...	7 720	1 692	9 412	5 493	58
Castellammare di Stabia.....	49 709	119 710	169 419	98 560	58
Gragnano.....	54 690	27 817	82 507	20 000	24
Lettere.....	38 026	4 701	42 727	13 500	32
Massalubrense.....	33 645	7 023	40 668	23 734	58
Meta.....	8 503	12 761	21 264	7 500	35
Ottajano.....	74 346	9 911	84 257	45 000	53
Piano di Sorrento...	21 659	11 392	33 051	16 000	48
Pimonte.....	6 262	1 062	7 324	4 274	58
Poggiomarino.....	23 317	3 566	26 883	15 690	58
Sant'Agnello.....	17 648	6 832	24 480	9 000	37
Sorrento.....	33 790	18 310	52 100	20 000	38
Torre Annunziata...	34 135	84 362	118 497	40 876	34
Vico Equense.....	36 778	13 466	50 244	28 000	56
TOTALE...	515 958	342 210	858 168	396 202	46

Circondario di Napoli.

Barra.....	53 519	21 121	74 640	31 736	43
Cercola.....	17 001	3 298	20 299	11 603	57
Napoli.....	247 626	4 219 063	4 466 689	3 135 029	70

TOTALE... 689 012 4 509 106 5 198 118 3 441 687 66

Circondario di Pozzuoli.

Barano d'Ischia....	6 730	6 730	8 927	58
Casamicciola.....	3 376	3 376
Chiajano ed Uniti...	30 664	4 210	34 874	18 752	54
Forio.....	7 275	7 275
Ischia.....	7 438	11 181	18 619	10 600	57
Lacco Ameno.....	1 927	1 927
Marano di Napoli...	68 992	7 258	76 250	20 764	27
Pianura.....	21 418	3 989	25 407	16 099	63
Pozzuoli.....	78 788	26 988	105 776	24 633	23
Procida.....	26 762	18 032	44 794	17 802	40
Serrara Fontana...	3 074	3 074
Soccavo.....	15 671	2 275	17 946	8 800	49
Ventotene.....	2 046	2 046
TOTALE...	272 115	75 979	348 094	121 377	35

RIEPILOGO.

Casoria.....	822 131	200 916	1 023 047	476 111	47
Castellammare di Stabia.....	515 958	342 210	858 168	396 202	46
Napoli.....	689 012	4 509 106	5 198 118	3 441 687	66
Pozzuoli.....	272 115	75 979	348 094	121 377	35
Totale...	2 299 216	5 128 211	7 427 427	4 435 377	60

PROVINCIA DI NOVARA.

Centesimi addizionali di sovrimposta provinciale 50.

Circondario di Biella.

Bioglio.....	2 643	917	3 560	1 780	50
Bornate.....	715	120	835	1 547	185
Borriana.....	2 245	251	2 496	3 527	141
Brunengo.....	2 264	545	2 809	700	25
Callabiana.....	1 037	382	1 419	1 700	120
iAloche.....	607	101	708	354	50
Andorno Cacciorna..	2 538	4 497	7 035	3 517	50
Benna.....	2 438	298	2 736	2 909	106
Biella.....	16 690	69 237	85 927	42 963	50

Ruoli principali posti in riscossione nell'anno

Novara

sui terreni e sui fabbricati e

COMUNI	IMPOSTA ERARIALE principale			SOVRIMPOSTA comunale		COMUNI	IMPOSTA ERARIALE principale			SOVRIMPOSTA comunale	
	sui terreni	sui fabbricati	TOTALE	Ammon-tare	Numero dei centesimi addizionali		sui terreni	sui fabbricati	TOTALE	Ammon-tare	Numero dei centesimi addizionali
Camandona.....	879	682	1 561	1 916	123	Quaregna.....	1 131	100	1 231	2 733	222
Camburzano.....	1 323	627	1 950	4 571	234	Quittengo.....	695	378	1 073	537	50
Campiglia Cervo....	800	820	1 620	810	50	Ronco Biellese....	1 428	625	2 053	4 562	222
Candelo.....	8 201	1 786	9 987	3 560	56	Roppolo.....	4 091	433	4 524	2 262	50
Caprile.....	557	62	619	2 004	324	Sagliano Micca....	3 437	2 862	6 299	3 149	50
Casapinta.....	437	192	629	2 677	426	Sala Biellese.....	1 016	166	1 182	3 948	334
Castellengo.....	3 428	208	3 636	3 161	87	Salussola.....	9 951	1 375	11 329	5 664	50
Castelletto Cervo...	2 551	85	2 636	536	20	Sandigliano.....	4 572	342	4 914	2 457	50
Castelletto Villa...	701	111	812	2 167	267	San Giuseppe di					
Cavaglia.....	9 854	2 834	12 688	6 344	50	Casto.....	792	269	1 061	1 781	168
Cerreto Castello....	793	106	899	450	50	San Paolo Cervo...	844	346	1 190	595	50
Cerrione.....	9 612	624	10 236	3 827	37	Selve Mareone....	361	85	446	223	50
Chivavazza.....	2 979	3 548	6 527	9 000	138	Serravalle Sesia...	1 722	3 512	5 234	6 914	132
Coggiola.....	1 903	2 686	4 589	3 700	81	Soprana.....	476	125	601	2 021	336
Cossato.....	7 986	1 699	9 685	2 186	23	Sordevolo.....	2 058	3 332	5 390	2 695	50
Cossila.....	1 668	3 118	4 786	2 393	50	Sostegno.....	3 143	291	3 434	9 349	272
Crevacuore.....	967	1 459	2 426	5 643	233	Strona.....	748	970	1 718	3 591	209
Croce di Mosso.....	1 158	2 756	3 914	2 957	76	Tavigliano.....	1 873	630	2 503	1 252	50
Crosa.....	239	145	384	1 552	404	Ternengo.....	353	242	795	2 049	258
Curino.....	759	127	886	4 218	476	Tollegno.....	1 299	1 368	2 667	1 655	62
Donato.....	2 161	491	2 652	1 326	50	Torazzo.....	650	69	719	1 637	230
Dorzano.....	2 119	410	2 529	1 776	70	Trivero.....	4 957	3 136	8 093	4 047	50
Flecchia.....	578	281	859	3 294	383	Valdengo.....	3 782	392	4 174	2 087	50
Gaglianico.....	2 470	405	2 875	2 456	85	Vallanzengo.....	555	92	647
Graglia.....	4 234	1 990	6 224	3 112	50	Valle Inferiore Mosso	468	2 597	3 065	7 661	250
Guardabosone....	571	96	667	654	98	Valle San Nicolao..	1 629	610	2 239	1 120	50
Lessona.....	3 136	597	3 733	1 862	50	Valle Superiore Mosso	538	534	1 072	536	50
Magnano.....	2 462	193	2 655	3 699	139	Veglio.....	656	414	1 070	197	18
Massazza.....	4 170	247	4 417	5 729	130	Verrone.....	2 362	96	2 458	1 800	73
Masserano.....	3 951	2 343	6 294	3 147	50	Vigliano Biellese...	3 991	981	4 972	5 445	110
Mezzana Mortigliengo	577	238	815	4 363	535	Villanova Biellese...	3 613	61	3 674	2 514	68
Miagliano.....	284	3 253	3 537	1 768	50	Vintebbio.....	901	31	932	3 517	377
Mongrando.....	4 441	2 127	6 568	3 281	50	Viverone.....	4 082	719	4 801	4 101	85
Mosso Santa Maria..	1 200	1 998	3 198	6 900	216	Zimone.....	1 440	113	1 553	2 605	168
Mottalciata.....	5 121	391	5 512	4 316	78	Zubiena.....	2 367	660	3 027	8 016	265
Muzzano.....	1 146	841	1 987	2 052	103	Zumaglia.....	829	354	1 183	2 300	194
Netro.....	2 347	782	3 129	1 565	50						
Occhieppo Inferiore.	1 900	2 614	4 514	2 257	50	TOTALE...	222 941	160 910	383 851	305 067	79
Occhieppo Superiore	1 842	2 428	4 270	1 963	46						
Pettinengo.....	1 561	1 800	3 361	1 681	50						
Pianceri.....	506	303	809	2 270	281						
Piane di Serravalle											
Sesia.....	1 161	116	1 280	3 180	249	Agaro.....	921	3	324	50	15
Piatto.....	840	224	1 064	1 468	138	Albegno.....	241	8	249	124	50
Piedicavallo.....	878	1 079	1 957	978	50	Antrognana.....	1 523	57	1 580	478	30
Pistolosa.....	336	730	1 066	1 400	131	Anzino.....	503	92	595	298	50
Pollone.....	3 178	2 731	5 909	Baceno.....	1 792	242	2 034	1 000	49
Ponderano.....	3 804	835	4 639	2 520	50	Bauno.....	1 052	597	1 649	250	15
Portula.....	2 125	1 522	3 647	1 823	50	Beura.....	585	93	678	2 000	295
Postua.....	741	158	899	2 434	271	Bognanico Dentro...	929	120	1 049	1 700	162
Pralungo.....	1 719	887	2 606	3 359	129	Bognanico Fuori....	453	14	467	239	50
Pray.....	394	467	861	922	107	Ruttogno.....	754	44	798
						Caddo.....	240	12	252	126	50
						Calasca.....	1 529	358	1 887	943	50

Circondario di Domodossola.

**1884 per imposta erariale principale
per sovrimposta comunale.**
Novara

COMUNI	IMPOSTA ERARIALE principale			SOVRIMPOSTA comunale		COMUNI	IMPOSTA ERARIALE principale			SOVRIMPOSTA comunale	
	sui terreni	sui fabbricati	TOTALE	Ammon-tare	Numero dei centesimi addizionali		sui terreni	sui fabbricati	TOTALE	Ammon-tare	Numero dei centesimi addizionali
Cardezza	773	71	844	1 062	126	Alzate con Linduno.	4 255	168	4 423	2 212	50
Castiglione d'Ossola.	868	186	1 054	527	50	Ameno	2 974	1 374	4 348	2 174	50
Ceppomorelli.....	1 263	230	1 493	Ara	737	103	840	1 615	192
Cimamulera	572	77	649	1 671	258	Armeno	3 956	528	4 484	2 466	55
Coimo.....	478	53	531	Arola.....	561	28	589	3 081	523
Craveggia.....	1 781	429	2 210	Arona.....	3 214	20 311	23 525	11 753	50
Cravogna.....	784	24	808	100	12	Autò.....	517	89	606	1 502	248
Crevola d'Ossola....	1 822	556	2 378	Auzate.....	821	158	979	1 899	194
Crodo	1 287	284	1 571	785	50	Barengo.....	12 172	532	12 704	6 352	50
Dissimo.....	330	19	349	Bellinzago Novarese.	23 825	1 094	24 919	9 300	37
Domodossola.....	2 390	12 217	14 607	9 899	68	Biandrate.....	17 863	1 693	19 556	9 778	50
Druogno.....	651	109	760	Boca	3 611	260	3 871	5 330	138
Finero.....	338	75	413	Bogogno.....	4 464	202	4 666	4 806	103
Folsogno.....	340	9	349	Boletto	1 040	70	1 110	1 703	153
Formazza.....	2 247	94	2 341	Bolzano	814	186	1 000	2 876	288
Macugnaga.....	1 133	397	1 530	1 628	106	Borgo Lavezzaro....	16 763	2 195	18 958	15 705	83
Malesco	1 916	306	2 222	Borgomanero.....	19 114	9 376	28 490	14 245	50
Masera	1 731	195	1 926	963	50	Borgo Ticino.....	6 172	653	6 825	7 692	113
Montecrestese.....	2 569	154	2 723	815	30	Borgo Vercelli.....	23 060	3 746	26 806	11 328	42
Monte Ossolano....	399	11	410	205	50	Briga.....	2 306	266	2 572	4 063	158
Montescheno.....	813	104	917	459	50	Briona.....	21 482	463	21 945	6 428	29
Mozzio	500	40	540	Bugnate	230	28	258	303	117
Olgia.....	354	10	364	Calignaga.....	20 133	696	20 829	7 102	34
Pallanzeno.....	518	86	604	302	50	Cameri.....	21 097	3 177	24 274	12 137	50
Piedimulera.....	960	1 077	2 037	1 776	87	Carpignano Sesia....	9 048	2 411	11 459	9 230	81
Preglia.....	411	200	611	722	118	Casalbeltrame.....	19 457	731	20 188	10 094	50
Premia.....	2 333	129	2 462	Casaleggio Novarese.	12 315	389	12 704	6 352	50
Re	159	103	262	Casaliuo.....	54 799	2 860	57 659	28 667	50
Salecchio.....	152	6	158	Casalvolone.....	20 623	1 759	22 382	11 191	50
Santa Maria Maggiore e Crana.....	1 005	514	1 519	385	25	Castellazzo Novarese	13 652	165	13 817	3 959	29
Schieranco.....	368	100	468	234	50	Castelletto sopra Ticino.....	5 592	1 688	7 280	8 502	117
Seppiana.....	216	28	244	122	50	Cavaglio.....	4 515	202	4 717	2 358	50
Tappia.....	328	17	345	172	50	Cavaglio d'Agogna..	5 177	300	5 477	2 739	50
Toceno.....	752	173	925	Cavallirio	3 297	99	3 396	3 613	106
Trasquera.....	1 074	276	1 350	675	50	Cerano.....	21 374	4 069	25 443	12 721	50
Trontano.....	2 048	150	2 198	1 099	50	Cesara.....	1 378	231	1 609	805	50
Vagna.....	1 325	348	1 673	2 300	137	Coronate.....	604	94	698	838	131
Vanzone con San Carlo	985	494	1 479	740	50	Colazza.....	878	185	1 063	531	50
Varzo.....	3 400	453	3 853	Comignago.....	2 117	250	2 367	5 321	225
Viceno.....	262	8	270	135	50	Cressa.....	4 957	308	5 265	4 085	78
Viganella.....	505	46	551	275	50	Cureggio.....	5 417	474	5 891	7 687	130
Villa d'Ossola.....	1 813	698	2 511	1 257	50	Dagnente.....	1 043	213	1 256	3 193	254
Villette.....	419	41	460	Divignano.....	2 155	102	2 257	4 365	193
Vocogno e Prestinone	377	112	489	Fara Novarese.....	6 893	1 496	8 389	4 194	50
Zornasco.....	188	65	253	Fontanetto d'Agogna	9 591	791	10 382	10 633	102
TOTALE.....	54 859	22 414	77 273	35 510	46	Galliate.....	20 033	5 356	25 389	12 695	50
Circondario di Novara.											
Agnello.....	3 128	91	3 219	1 610	50	Garbagna Novarese .	13 092	535	13 627	6 814	50
Agrate Conturbia....	6 736	132	6 868	5 177	75	Gargallo.....	1 281	144	1 425	1 016	71
						Gattico.....	7 569	481	8 050	9 738	121
						Ghemme.....	14 192	2 873	17 065	8 533	50
						Ghevio.....	1 118	267	1 385	3 605	260

Ruoli principali posti in riscossione nell'anno

Novara

sui terreni e sui fabbricati e

COMUNI	IMPOSTA ERARIALE principale			SOVRIMPOSTA comunale		COMUNI	IMPOSTA ERARIALE principale			SOVRIMPOSTA comunale	
	sui terreni	sui fabbricati	TOTALE	Ammon-tare	Numero dei centesimi addizionali		sui terreni	sui fabbricati	TOTALE	Ammon-tare	Numero dei centesimi addizionali
Gozzano.....	2 807	1 999	4 806	4 810	100	Villata.....	11 448	884	12 332	6 166	50
Granzo con Monticello.....	23 140	1 199	24 339	12 148	50	Vinzaglio.....	18 003	1 023	19 026	7 660	40
Grignasco.....	5 096	1 148	6 244	5 122	50	TOTALE I 002 120 240 468 I 242 588 708 476 57					
Inorio Inferiore....	4 404	1 690	6 094	3 047	50	Circondario di Pallanza.					
Inorio Superiore....	1 002	230	1 232	2 836	230	Agrano.....	1 391	120	1 511	2 948	195
Isola San Giulio....	752	255	1 007	1 566	155	Anzola d'Ossola....	743	103	846	423	50
Laudiona.....	4 388	427	4 815	3 213	67	Arizzano.....	992	2 181	3 173	1 900	60
Maggiora.....	3 712	820	4 532	10 914	211	Aurano.....	676	21	700	350	50
Mandello Vitta....	5 300	165	5 465	2 733	50	Baveno.....	2 511	4 700	7 211	3 606	50
Marano Ticino.....	4 803	186	4 989	2 495	50	Bèe.....	472	223	695	347	50
Melna.....	1 647	4 072	5 719	5 804	101	Belgirate.....	1 545	2 349	3 894	4 262	109
Mercurago.....	4 398	880	5 278	5 621	106	Bieno.....	501	40	541	1 185	219
Mezzomerico.....	3 963	149	4 112	2 056	50	Brisino.....	877	274	1 151	1 781	155
Miasino.....	1 150	820	1 970	4 842	246	Brovello.....	606	86	692	943	136
Momo.....	9 834	1 082	10 916	6 758	62	Calogna.....	463	22	485	1 032	213
Montrigiasco.....	925	208	1 133	3 132	276	Cambiasca.....	622	139	781	3 467	44
Nibbiola.....	12 184	767	12 951	6 441	50	Cannero.....	1 044	1 283	2 327	1 163	50
Nonio.....	1 031	422	1 453	Cannobio.....	3 309	4 716	8 025	10 240	128
Novara.....	131 470	106 403	237 873	90 000	38	Caprezzo.....	529	64	593	1 899	320
Oleggio.....	25 337	10 289	35 626	17 813	50	Cargiagio.....	512	849	1 361	1 438	106
Oleggio Castello....	2 525	827	3 352	1 676	50	Carpugnina.....	503	49	552	1 379	250
Orta Novarese.....	630	2 488	3 118	4 500	144	Casale Corte Cerro..	5 488	3 090	8 578	4 029	47
Paruzzaro.....	1 774	565	2 339	5 177	221	Cavaglio San Deminino.....	939	30	969	484	50
Pella.....	501	630	1 131	3 190	282	Cavandone.....	382	33	415	969	233
Pettenasco.....	1 075	368	1 443	3 798	263	Chignolo Verbano... 2 353	1 849	4 202	5 416	5 416	129
Pogno.....	1 411	296	1 710	Cireggio.....	826	200	1 026	2 240	218
Pombia.....	4 866	399	5 265	4 211	80	Comago.....	533	46	579	1 294	224
Prato Sesia.....	5 229	527	5 756	12 738	221	Corciago.....	950	568	1 518	890	59
Recetto.....	5 192	707	5 899	1 308	22	Cossogno.....	935	104	1 039	2 599	250
Romagnano Sesia... 8 161	4 077	12 238	14 102	118	Crana Gattugno..... 154	29	183	
Romentino.....	10 284	1 757	12 041	6 021	50	Crusinallo.....	1 241	2 037	3 278	1 639	50
San Maurizio d'Opaglio.....	923	208	1 131	566	50	Cursolo.....	278	31	309	155	50
San Nazzaro Sesia.....	9 136	851	9 987	4 993	50	Cuzzago.....	722	118	840
San Pietro Mosazzo.....	46 168	853	47 021	11 500	24	Esio.....	177	10	187	422	226
Silavengo.....	6 509	839	7 348	3 674	50	Falmenta.....	725	63	788	394	50
Sizzano.....	8 629	748	9 377	4 689	50	Fomaro.....	1 179	296	1 475	2 831	192
Soriso.....	1 230	521	1 751	875	50	Fornero.....	127	24	151	1 301	862
Sovazza.....	491	71	568	1 360	240	Forno.....	205	66	271	873	322
Sozzago.....	15 098	592	15 690	9 447	60	Fosseno.....	490	62	552	853	134
Suno.....	11 562	635	12 197	5 372	44	Germagno.....	370	10	380	1 472	387
Terdobbiate.....	8 877	645	9 522	3 000	32	Ghiffa.....	733	1 157	1 890	3 068	162
Tornaco.....	11 200	852	12 052	7 613	63	Gignese.....	1 011	107	1 118	1 556	139
Trecale.....	28 968	5 354	34 322	21 493	63	Graglia Pianna..... 521	37	558	1 898	340	
Vaprio d'Agogna.... 5 238	168	5 406	2 703	50	Guaro.....	751	16	767	384	50	
Varallo Pombia.... 15 271	398	5 609	8 866	156	Intra.....	958	17 684	18 642	20 314	109	
Vergano Novarese... 2 269	113	2 382	3 880	163	Intragna.....	570	19	589	1 014	172	
Veruno.....	4 814	163	4 977	6 148	124	Lesa.....	4 061	4 241	8 302	8 510	109
Vespolate.....	17 216	2 754	19 970	9 985	50	Loreglia.....	322	34	356	3 601	1012
Vicolungo.....	16 861	909	17 770	6 000	34	Luzzogno.....	351	70	421	2 545	605

**1884 per imposta erariale principale
per sovrimposta comunale.**

Novara

COMUNI	IMPOSTA ERARIALE principale			SOVRIMPOSTA comunale		COMUNI	IMPOSTA ERARIALE principale			SOVRIMPOSTA comunale	
	sul terreni	sul fabbricati	TOTALE	Ammon-tare	Numero dei centesimi addizionali		sul terreni	sul fabbricati	TOTALE	Ammon-tare	Numero dei centesimi addizionali
Magognino.....	859	99	958	2 037	213	Campello Monti.....	235	8	243	121	50
Massino.....	2 286	399	2 685	3 295	123	Campertogno.....	1 736	298	2 034	1 017	50
Massiola.....	220	81	301	2 157	717	Carcoforo.....	340	14	354	600	189
Mergozzo.....	2 724	1 224	3 948	1 974	50	Cellio.....	3 311	274	3 585	4 043	113
Miazzina.....	504	28	530	4 024	739	Cervarolo.....	1 056	125	1 181	591	50
Miglandone.....	501	148	649	325	50	Cervatto.....	657	70	727	2 013	277
Nebbiuno.....	1 719	546	2 265	1 261	56	Civiasco.....	962	131	1 093	1 312	120
Nocco.....	472	92	564	1 053	187	Cravagliana.....	1 666	115	1 781	2 000	112
Oggebbio.....	1 872	1 062	2 934	1 456	50	Crevola Sesia.....	633	107	740	1 424	192
Omegna.....	1 725	3 284	5 009	6 362	127	Doccio.....	1 405	31	1 436	1 381	98
Orasso.....	319	31	350	175	50	Fobello.....	1 431	236	1 667	3 837	280
Ornavasso.....	2 591	1 209	3 800	1 900	50	Foresto Sesia.....	1 035	41	1 076	1 744	162
Pallanza.....	4 769	15 312	20 081	22 400	112	Isollla.....	375	76	451	584	129
Pisano.....	1 707	193	1 900	950	50	Locarno.....	528	24	552	1 787	324
Premeno.....	166	527	693	2 000	289	Mollia.....	751	113	864	432	50
Premosello.....	1 753	501	2 254	1 127	50	Morca.....	540	8	548	274	50
Quarna Sopra.....	1 161	15	1 176	588	50	Morondo.....	704	22	726	1 124	155
Quarna Sotto.....	1 335	32	1 367	1 791	131	Parone.....	540	16	556	278	50
Rovergo.....	532	41	573	3 584	625	Pila.....	751	41	792
Rumianca.....	1 669	260	1 929	3 753	195	Piode.....	856	111	967	484	50
Sambughetto.....	148	20	168	1 396	831	Quarona.....	1 455	234	1 689	1 005	80
SanBartolommeoVal-mara.....	625	148	773	1 558	202	Rassa.....	798	64	862	431	50
S. Agata sopra Can-nobbio.....	869	91	960	480	50	Rima San Giuseppe.....	431	14	445	570	123
Santino.....	553	163	716	1 068	150	Rimasco.....	516	56	572	286	50
Spocchia.....	484	13	497	248	50	Rimella.....	1 079	57	1 136	2 880	233
Stresa.....	1 155	4 988	6 143	4 830	79	Riva Valdobbia.....	1 619	129	1 748	1 886	108
Stroppino.....	414	43	457	1 678	367	Rocca Pietra.....	1 290	294	1 584	3 529	223
Suna.....	716	2 125	2 841	4 279	151	Rossa.....	1 173	83	1 256	626	50
Tapigliano.....	644	79	723	1 001	139	Sabbia.....	528	23	551	751	136
Trafume.....	620	306	926	1 453	157	Scopa.....	1 713	195	1 908
Trarego.....	1 415	114	1 559	779	50	Scopello.....	1 736	308	2 044
Trobaso.....	517	2 051	2 601	2 082	80	Valduggia.....	5 608	1 076	6 684	5 934	89
Unchio.....	313	36	379	1 624	428	Valmaggia.....	375	50	425	213	50
Vezzo.....	1 354	84	1 438	1 302	91	Varallo.....	2 417	10 035	12 452	6 226	50
Viggonia.....	723	78	801	400	50	Vocea.....	739	49	788	394	50
Vignone.....	751	190	941	2 314	246						
Vogogna.....	2 261	1 434	3 695	5 324	144						
Zoverallo.....	475	237	712	1 924	270						
TOTALE...	87 657	86 560	174 217	205 061	118	TOTALE...	54 270	22 210	76 480	63 217	83

Circondario di Vercelli.

Circondario di Varallo.

Agnona.....	1 818	130	1 948	2 412	124	Albano Vercellese ..	9 028	1 711	10 739	5 369	50
Alagna Valsesia ..	1 220	154	1 374	687	50	Alice Castello.....	9 367	713	10 080	5 040	50
Aranco.....	622	450	1 072	398	37	Arborio.....	9 593	1 774	11 367	2 000	18
Balmuccia.....	645	159	795	397	50	Asigliano.....	44 577	4 655	49 232	24 616	50
Boccioloeto.....	1 173	238	1 411	706	50	Balocco.....	12 414	965	13 379	14 483	108
Borgosesia.....	5 338	6 477	11 815	5 907	50	Bianzè.....	46 044	3 133	49 177	24 539	50
Breja... ..	1 175	42	1 217	2 267	186	Borgo d'Ale.....	15 235	1 691	16 926	9 619	57
Camasco.....	1 290	41	1 331	666	50	Buronzio.....	10 157	2 449	12 606	11 474	91
						Caresana.....	27 649	2 565	30 214	15 107	50
						Caresanablot.....	11 285	244	11 529	5 765	56
						Carisio.....	18 282	1 247	19 529	4 670	24
						Casanova Elvo.....	17 944	592	18 536	10 193	55
						Cascine San Giacomo	2 250	675	2 925	1 463	50

**Ruoli principali posti in riscossione nell'anno
sui terreni e sui fabbricati e**

Novara

COMUNI	IMPOSTA ERARIALE principale			SOVRIMPOSTA comunale		COMUNI	IMPOSTA ERARIALE principale			SOVRIMPOSTA comunale	
	sui terreni	sui fabbricati	TOTALE	Ammon-tare	Numero dei centesimi addizionali		sui terreni	sui fabbricati	TOTALE	Ammon-tare	Numero dei centesimi addizionali
Cigliano	15 799	2 388	18 187	9 094	50	Roasio.....	5 637	565	6 202	6 746	109
Collobiano.....	8 577	165	8 742	7 262	83	Ronsecco.....	30 197	1 392	31 589	15 794	50
Costanzana.....	29 210	1 690	30 900	13 965	45	Salasco.....	13 739	934	16 733	8 367	60
Crescentino.....	57 442	10 251	67 696	33 528	50	Sali Verellese.....	12 783	533	13 316	6 619	50
Crova.....	9 367	999	10 366	5 183	50	Saluggia.....	18 057	2 017	20 074	10 037	50
Desana.....	23 609	1 563	25 262	12 610	50	San Germano Verellese.....	44 681	5 230	49 911	23 135	46
Fontanetto da Po.....	30 358	2 176	32 534	16 260	50	Santhia.....	51 733	9 357	61 090	30 545	60
Formigliana.....	5 756	199	5 955	2 977	50	Stroppiana.....	26 115	3 781	29 896	19 609	66
Gattinara.....	16 497	4 263	20 760	10 380	50	Tricerro.....	17 944	1 433	19 377
Ghislarengo.....	5 062	716	5 808	2 000	34	Trino.....	88 947	15 614	104 561	52 281	50
Giffenga.....	734	32	766	383	50	Tronzano Verellese.....	47 255	3 740	50 995	18 748	37
Greggio.....	6 715	908	7 623	3 800	50	Vercelli.....	91 073	116 376	207 449	96 223	46
Lamporo.....	12 865	940	13 805	3 250	24	Villa del Bosco.....	561	152	716	2 639	37
Lenta.....	4 767	1 025	5 792	Villarboit.....	11 662	629	12 291	6 146	50
Lignana.....	30 470	897	31 367	14 689	47	TOTALE.....	1 172 274	230 992	1 403 266	701 294	50
IAvorno Piemonte.....	65 229	5 951	71 180	25 000	35						
Lozzolo.....	1 693	165	1 858	1 759	95						
Monerivello.....	11 060	416	11 476	5 738	50						
Motta de' Conti.....	12 978	1 026	14 004	3 260	23						
Olcenengo.....	20 426	1 151	21 577	16 701	77						
Oldenico.....	5 530	1 037	6 567	3 283	50						
Palazzolo Verellese.....	17 577	1 346	18 923	21 756	115						
Pertengo.....	12 141	1 047	13 191	9 016	68						
Pezzano.....	25 934	2 410	28 344	14 147	50						
Prarolo.....	16 907	1 554	18 461	14 974	81						
Quinto Verellese.....	10 608	618	11 226	8 828	79						
Rive.....	13 520	1 196	14 716	7 358	50						
Rosenda.....	5 078	663	5 741	2 871	50						

RIEPILOGO.

Biella.....	222 911	160 910	383 851	305 067	79
Domodossola.....	51 859	22 414	77 273	35 510	46
Novara.....	1 002 120	210 468	1 212 588	708 476	57
Pallanza.....	87 057	86 560	174 217	205 064	118
Varallo.....	54 270	22 210	76 480	63 217	83
Vercelli.....	1 172 274	230 992	1 403 266	701 294	50
Totale...	2 594 121	763 554	3 357 675	2 018 628	60

PROVINCIA DI PADOVA.

Centesimi addizionali di sovrimposta provinciale 50.

Distretto di Campo San Piero.

Borgoricco.....	12 732	814	13 546	26 477	195
Campo d'Arsego.....	14 927	1 718	16 645	22 352	134
Campo San Martino.....	8 629	871	9 500	17 335	182
Campo San Piero.....	14 221	5 265	19 486	25 796	132
Curtarolo.....	9 433	504	9 937	17 218	173
Loreggia.....	9 866	1 192	11 058	13 475	122
Massanzago.....	8 924	831	9 758	13 861	142
Piombino Dese.....	16 481	1 683	18 164	20 496	113
San Giorgio delle Pertiche.....	10 836	1 101	11 937	16 876	141
Santa Giustina in Colle.....	10 693	756	11 449	17 893	156
Trebasleghe.....	22 981	1 311	24 292	21 671	89
Villa del Conte.....	9 056	751	9 810	16 585	169
Villanova di Campo S. Piero.....	7 338	410	7 748	11 113	143
TOTALE.....	156 117	17 213	173 330	241 148	139

Distretto di Cittadella.

Carmignano di Brenta.....	8 624	1 119	9 743	7 429	76
Cittadella.....	37 381	12 646	50 027	62 349	125
Fontaniva.....	12 268	1 804	14 072	18 022	128
Galliera Veneta.....	9 477	2 047	11 524	10 609	92
Gazzo.....	17 933	1 138	19 071	20 374	107
Grantorto.....	6 811	691	7 415	12 228	165
San Giorgio in Bosco.....	19 218	1 233	20 451	19 559	96
S. Martino di Lupari.....	18 577	2 760	21 337	23 360	109
San Pietro Engù.....	15 343	1 140	16 483	16 749	102
Tombolo.....	9 984	633	10 637	12 211	115
TOTALE.....	155 016	25 144	180 760	202 890	112

Distretto di Conselve.

Agna.....	13 553	674	14 227	29 732	209
Anguillara Veneta.....	14 536	2 309	16 845	39 462	234

1884 per imposta erariale principale
per sovrimposta comunale.

Padova

COMUNI	IMPOSTA ERARIALE principale			SOVRIMPOSTA comunale		COMUNI	IMPOSTA ERARIALE principale			SOVRIMPOSTA comunale	
	sui terreni	sui fabbricati	TOTALE	Ammon-tare	Numero dei centesimi addizionali		sui terreni	sui fabbricati	TOTALE	Ammon-tare	Numero dei centesimi addizionali
Arre.....	10 132	673	10 805	19 450	180	Saletto.....	8 282	708	9 050	11 554	128
Bagnoli di Sopra...	32 609	1 566	34 175	33 793	99	Santa Margherita d'Adige.....	8 832	238	9 070	15 625	172
Candiana.....	15 333	775	16 108	20 291	126	Urbana.....	10 869	334	11 203	20 465	183
Cartura.....	15 388	1 307	16 695	28 133	169	TOTALE...	141 681	20 211	161 892	256 048	158
Conselve.....	26 579	4 946	31 525	44 086	140	Distretto di Padova.					
Terras: Padovana..	12 753	341	13 094	21 307	163	Abano.....	15 219	3 082	18 301	26 075	142
Tribano.....	19 734	1 549	21 283	26 367	121	Albignasego.....	18 012	1 299	19 311	26 650	138
TOTALE...	160 617	14 110	174 757	262 621	150	Cadoneghe.....	8 133	484	8 617	13 016	151
Distretto di Este.						Campodoro.....	7 888	411	8 299	13 294	160
Baone.....	13 822	537	14 359	22 542	157	Carrara San Giorgio.....	10 656	2 721	13 377	27 125	208
Barbona.....	6 424	714	7 138	12 106	170	Carrara Santo Stefano.....	9 000	379	9 379	21 481	229
Carceri.....	8 244	227	8 471	24 357	288	Casal Ser Ugo.....	12 614	927	13 541	25 372	187
Cinto Euganeo.....	8 690	404	9 094	14 967	165	Cervarese Santa Croce	13 186	865	14 051	22 378	159
Este.....	32 425	25 771	58 196	91 946	158	Limena.....	9 338	831	10 169	12 842	121
Lozzo Atestino.....	16 179	656	16 835	20 028	119	Masara di Padova..	12 789	453	13 242	20 481	155
Ospedaletto Euganeo	18 267	450	18 717	26 432	141	Mestrino.....	14 692	1 468	16 160	18 944	117
Piacenza d'Adige...	10 744	1 262	12 006	25 393	212	Noventa Padovana..	5 298	1 683	6 981	10 803	155
Po.iso.....	8 980	369	9 349	8 427	90	Padova.....	92 775	845 343	438 118	505 198	115
Sant'Elena.....	6 276	399	6 675	11 333	170	Piazzola sul Brenta.	25 760	2 749	28 509	45 013	158
Sant'Urbano.....	25 815	888	26 703	33 810	127	Ponte San Nicoló...	13 381	1 921	15 302	23 561	154
Vescovana.....	27 905	1 333	29 438	48 450	165	Rovolon.....	14 190	575	14 765	22 507	152
Vighizzolo d'Este...	12 456	289	12 745	11 803	93	Rubano.....	10 555	614	11 169	14 818	133
Villa Estense.....	15 464	560	16 024	25 845	160	Saccolongo.....	11 068	521	11 589	19 413	168
Vò.....	15 458	1 173	16 631	19 457	117	Saonara.....	11 108	839	11 947	25 573	197
TOTALE...	227 149	35 332	262 481	396 890	151	Selvazano Dentro..	15 404	814	16 218	23 324	144
Distretto di Monselice.						Teolo.....	15 926	2 164	18 090	25 361	140
Arquà Petrarca....	5 327	664	5 991	9 299	155	Torreglia.....	11 595	949	12 544	24 851	198
Battaglia.....	14 363	7 133	21 496	32 956	153	Veggiano.....	14 263	713	14 976	20 120	134
Boara Pisani.....	11 292	1 238	12 530	19 175	153	Vigodarzere.....	11 579	596	12 175	33 522	275
Galzignano.....	8 358	1 050	9 408	16 390	174	Vigonza.....	23 004	2 093	25 097	34 230	136
Monselice.....	51 961	10 492	62 453	85 962	138	Villafranca Padovana	16 939	897	17 836	23 515	132
Pernumia.....	10 808	2 310	13 118	16 086	123	TOTALE...	424 372	375 391	799 763	1 076 977	135
Pozzonovo.....	15 873	496	16 369	22 557	138	Distretto di Piove di Sacco.					
San Pietro Viminario	9 006	414	9 420	14 612	155	Arzer Grande.....	8 683	475	9 158	19 035	208
Solesino.....	7 125	801	7 926	12 377	156	Bovolenta.....	18 799	3 337	22 136	41 558	188
Stanghella.....	15 131	1 937	17 068	27 835	163	Brugine.....	17 800	688	18 488	26 504	143
TOTALE...	149 244	26 535	175 779	257 299	146	Codevigo.....	17 388	583	17 971	35 683	199
Distretto di Montagnana.						Correzzola.....	19 209	1 476	20 685	42 179	204
Casale di Scodosia..	13 484	802	14 286	21 182	148	Legnaro.....	15 031	1 245	16 276	25 882	177
Castelbaldo.....	11 705	1 116	12 821	24 035	187	Piove di Sacco.....	29 902	12 223	42 125	68 634	163
Masi.....	7 828	791	8 619	18 690	217	Polverara.....	9 501	308	9 809	17 419	178
Megliadino San Fidenzio.....	14 283	409	14 692	23 575	160	Pontelongo.....	7 820	2 289	10 109	28 515	282
Megliadino San Vitale	9 775	216	9 991	17 006	170	Sant'Angelo di Piove di Sacco.....	11 421	268	11 689	22 292	191
Merlara.....	13 357	529	13 886	25 026	180	TOTALE...	155 551	22 892	178 446	330 701	185
Montagnana.....	43 266	15 008	58 274	78 892	135						

Ruoli principali posti in riscossione nell'anno

Padova - Palermo

sui terreni e sui fabbricati e

COMUNI	IMPOSTA ERARIALE principale			SOVRIMPOSTA comunale		COMUNI	IMPOSTA ERARIALE principale			SOVRIMPOSTA comunale	
	sui terreni	sui fabbricati	TOTALE	Ammon-tare	Numero dei centesimi addizionali		sui terreni	sui fabbricati	TOTALE	Ammon-tare	Numero dei centesimi addizionali
RIEPILOGO.											
Campo San Piero....	156 117	17 213	173 330	241 148	139	Monselice.....	149 241	26 535	175 779	257 299	146
Cittadella.....	155 616	25 144	180 760	202 890	112	Montagnana.....	141 681	20 211	161 892	256 048	158
Conselve.....	160 617	14 140	174 757	262 621	150	Padova.....	421 372	375 391	799 763	076 977	135
Este.....	227 149	35 332	262 481	396 896	151	Piove di Sacco.....	155 551	22 892	178 446	330 701	185
						Totale...	1 570 350	536 858	2 107 208	3 024 580	144

PROVINCIA DI PALERMO.

Centesimi addizionali di sovrimposta provinciale 67.

Circondario di Cefalù.

Alimena.....	11 621	4 877	16 498	11 361	69	Bologneta.....	10 035	1 816	11 851	7 083	60
Buompietro.....	9 195	1 581	10 776	11 213	104	Borgetto.....	5 712	5 777	11 489	10 951	95
Campofelice.....	10 414	1 815	12 229	9 623	79	Capaci.....	3 598	3 198	6 796	3 877	57
Castelbuono.....	15 044	8 180	23 224	7 724	33	Carini.....	40 948	16 009	57 557	49 852	87
Cefalù.....	25 113	18 263	43 376	14 425	33	Castellaccia.....	13 154	2 508	15 662	10 766	69
Collesano.....	33 414	6 201	39 615	13 175	33	Cefalù Diana.....	3 942	1 130	5 072	1 687	33
Gangi.....	27 086	11 588	38 674	12 862	33	Cinisi.....	11 986	4 940	16 926	5 629	33
Goraci Siculo.....	23 726	2 630	26 356	8 765	33	Piccarazzi.....	5 968	3 711	9 682	3 220	33
Gratteri.....	8 740	2 048	10 788	6 490	60	Giardinello.....	3 788	329	4 317	7 444	172
Isnello.....	6 461	2 467	8 928	2 969	33	Godrano.....	8 152	895	9 047	7 472	83
Lascari.....	944	944	314	33	Isola delle Femmine.....	1 466	1 041	2 507	834	33
Petraia Soprana....	16 727	5 383	22 110	11 824	67	Marineo.....	8 671	12 294	20 965	17 285	82
Petralia Sottana....	46 966	7 970	54 936	51 121	99	Mezzojuso.....	23 187	6 890	30 077	24 862	83
Pollizzi Generosa....	24 245	7 062	31 307	10 412	33	Misilmeri.....	41 007	14 476	55 483	50 307	91
Pollina.....	14 438	1 251	15 689	5 218	33	Monreale.....	176 730	34 785	211 515	73 858	35
San Mauro Castelverde.....	21 358	2 587	23 945	18 727	78	Montelepre.....	3 686	5 247	8 933	7 294	81
TOTALE...	291 548	81 847	379 395	202 223	53	Palermo.....	153 715	1 037 853	1 191 568	396 280	33

Circondario di Corleone.

Bisacquino.....	20 111	11 003	31 114	10 318	33	Pareo.....	12 489	7 406	19 895	11 241	57
Campoformido.....	5 612	1 693	7 305	2 904	40	Partinico.....	51 948	22 255	74 203	57 888	78
Chiusa Sclafani....	18 314	5 779	24 093	8 013	33	Piana dei Greci....	4 589	10 139	14 728	18 906	128
Confesa Entellina..	33 376	3 096	36 472	21 192	58	San Cipirello.....	2 716	2 387	5 103	2 200	43
Corleone.....	66 021	26 454	92 475	70 355	76	San Giuseppe Jato..	11 746	6 445	18 191	8 929	49
Giuliana.....	8 497	2 719	11 216	5 730	33	Santa Cristina Gela.	4 360	1 346	5 706	6 817	119
Palazzo Adriano....	25 114	5 275	30 389	20 328	67	Santa Flavia.....	7 919	3 520	11 439	3 804	33
Prizzi.....	15 599	9 097	24 696	8 213	33	Terrasini Favarotta.	8 149	6 419	14 568	4 845	33
Roccamena.....	5 694	1 874	7 568	7 325	97	Torretta.....	7 900	5 638	13 538	14 126	104
TOTALE...	108 338	66 990	265 328	152 408	57	Ustica.....	4 619	1 356	5 975	1 987	33

Circondario di Termini Imerese.

Bagheria.....	17 690	16 823	34 513	16 166	47	Villabate.....	3 105	4 234	7 339	2 441	33
Balestrate.....	3 264	3 451	6 715	10 128	15	Villafraati.....	8 014	3 839	11 853	3 942	38
Bolmonte Mezzaguo.....	7 727	5 199	12 926	4 299	33	TOTALE...	671 080	1 254 159	1 926 139	846 360	44

Circondario di Palermo.

Alia.....	17 129	5 145	22 274	7 408	33
Aliminusa.....	6 065	695	6 760	5 820	86
Altavilla Milicia....	9 914	4 593	14 447	4 805	33
Baucina.....	10 746	3 944	14 690	9 021	61
Caccamo.....	51 016	10 535	61 571	47 858	77
Caltavuturo.....	27 593	4 317	31 910	10 618	38

**1884 per imposta erariale principale
per sovrimposta comunale.**

Parma

COMUNI	IMPOSTA ERARIALE principale			SOVRIMPOSTA comunale		COMUNI	IMPOSTA ERARIALE principale			SOVRIMPOSTA comunale	
	sui terreni	sui fabbricati	TOTALE	Ammon-tare	Numero dei centesimi addizionali		sui terreni	sui fabbricati	TOTALE	Ammon-tare	Numero dei centesimi addizionali
Castronovo di Sicilia	44 811	6 037	50 848	19 593	30	Ventimiglia di Sicilia	9 463	5 821	15 284	5 083	38
Cerda	15 805	5 788	21 593	13 471	62	Vicari	21 164	5 376	26 540	12 710	48
Ciminna	19 778	8 381	28 159	9 365	33	TOTALE...	381 758	143 661	525 419	234 350	45
Lercara Friddi	15 785	12 251	28 016	9 317	33	RIEPILOGO.					
Montemaggiore Bel-sito	10 609	6 255	16 864	11 122	66	Cefalù	294 548	84 847	379 395	202 223	53
Roccapalumba	8 153	1 704	9 857	3 278	33	Corleone	198 338	66 990	265 328	152 408	57
Sciarra	8 661	1 659	10 320	3 432	33	Palermo	671 080	254 159	926 139	846 360	44
Sciafani	31 800	1 025	32 825	10 918	33	Termini Imerese	381 758	143 661	525 419	234 350	45
Termini Imerese	54 528	46 751	101 279	33 682	33	Totale...	1 546 624	1 549 657	3 096 281	1 435 341	46
Trabia	12 485	7 900	20 385	6 779	33						
Valledolmo	6 253	5 544	11 797	10 577	90						

PROVINCIA DI PARMA.

Centesimi addizionali di sovrimposta provinciale 76.

Circondario di Borgo San Donnino.

Borgo San Donnino.	52 054	15 978	68 032	86 000	126
Busseto	61 730	10 958	72 748	106 000	146
Fontanellato	38 786	4 912	43 698	63 981	146
Fontevivo	17 320	3 332	20 652	21 300	103
Medesano	20 362	1 747	22 109	32 500	147
Noceto	48 115	5 685	53 828	56 322	105
Pellegrino Parmense	14 262	1 393	15 655	34 000	217
Polesine Parmense ..	17 132	2 749	19 881	26 200	132
Roccabianca	25 344	4 922	30 266	39 767	131
Salsomaggiore	17 426	5 910	23 336	53 477	229
S. Secondo Parmense	28 155	6 559	34 714	39 700	114
Sissa	19 363	4 283	23 646	36 874	156
Soragna	36 657	5 559	42 216	46 238	110
Trecasali	20 729	2 319	23 048	30 060	130
Varano de' Melegari.	6 993	1 184	8 177	14 764	181
Zibello	18 545	3 902	22 447	30 670	137
TOTALE...	443 063	81 390	524 453	717 853	137

Circondario di Borgotaro.

Albareto di Borgotaro	6 521	245	6 766	10 875	161
Bagnonia	14 468	2 042	16 510	21 040	127
Berceto	11 665	2 627	13 692	33 408	244
Borgotaro	14 805	6 559	21 364	60 800	285
Compiano	4 511	306	4 817	6 620	137
Tornolo	2 763	605	3 368	13 637	405
Valmozzola	4 653	225	4 878	7 673	157
TOTALE...	58 786	12 609	71 395	151 053	216

Circondario di Parma.

Calestano	7 402	1 426	8 828	21 988	249
Collecchio	37 138	3 961	41 099	36 970	90
Colorno	29 862	9 002	38 864	43 500	112

Corniglio	10 764	1 319	12 083	24 481	208
Cortile San Martino.	41 984	3 896	45 880	32 000	70
Felino	22 369	3 187	25 556	21 980	86
Fornovo di Taro	9 610	1 985	11 595	22 248	192
Golese	34 305	4 022	38 327	27 000	70
Langhirano	21 109	6 308	27 417	31 100	113
Lesignano de' Bagui.	10 972	729	11 701	17 581	150
Lesignano di Palmia	7 560	1 006	8 566	16 924	198
Mezzani	15 290	2 587	17 877	27 000	151
Monchio	4 987	293	5 280	9 638	183
Montechiarugolo	34 315	3 081	37 397	36 520	97
Neivano degli Arduini	16 385	963	17 348	21 827	136
Palauzano	4 292	468	4 760	13 895	292
Parma	8 708	186 751	195 459	46 808	24
Sala Baganza	7 952	2 527	10 479	19 000	181
S. Lazzaro Parmense	75 570	9 042	84 612	42 045	50
San Pancrazio Parmense	45 295	5 581	50 876	31 000	61
Solignano	6 079	440	6 519	9 722	149
Sorbolo	31 605	3 372	34 977	26 980	77
Tizzano Val Parma.	10 554	886	11 440	11 674	102
Torre	26 865	2 711	29 576	21 019	71
Traversetolo	18 529	3 332	21 861	26 895	123
Varsi	7 481	291	7 772	11 500	148
Vigatto	40 802	3 578	44 380	26 400	59
TOTALE...	587 784	262 745	850 529	677 695	80

RIEPILOGO.

Borgo San Donnino.	443 063	81 390	524 453	717 853	137
Borgotaro	58 786	12 609	71 395	154 053	216
Parma	587 784	262 745	850 529	677 695	80
Totale...	1 089 633	356 744	1 446 377	1 549 601	107

- 494 -

Ruoli principali posti in riscossione nell'anno sui terreni e sui fabbricati e

Pavia

COMUNI	IMPOSTA ERARIALE principale			SOVRIMPOSTA comunale		COMUNI	IMPOSTA ERARIALE principale			SOVRIMPOSTA comunale	
	sul terreni	sul fabbricati	TOTALE	Ammon-tare	Numero dei centesimi addizionali		sul terreni	sul fabbricati	TOTALE	Ammon-tare	Numero dei centesimi addizionali

P R O V I N C I A D I P A V I A .

Centesimi addizionali di sovrimposta provinciale 42.

Circondario di Bobbio.

Bagnaria	2 090	146	2 236	4 604	206	Dorno	31 219	2 705	33 954	19 675	58
Bobbio	13 839	4 399	18 238	31 916	191	Prasecarolo	18 017	1 053	19 070	8 042	42
Caminata	865	213	1 078	3 302	306	Galliavola	9 562	660	10 222	6 668	65
Cella di Bobbio	2 138	97	2 235	4 944	221	Gambarana	11 202	527	11 729	17 563	150
Cerignale	1 574	121	1 695	1 994	118	Gambolò	35 168	3 608	38 776	22 158	57
Corte Brugnateila ..	2 334	49	2 383	2 806	118	Garlasco	34 057	7 934	41 991	23 354	56
Fascia	885	37	922	2 311	251	Goido	4 384	114	4 498	2 770	62
Fontanigorda	1 521	80	1 601	2 882	180	Gravellona	19 103	1 419	20 552	17 930	87
Fortunago	2 817	136	2 983	8 757	294	Gropello Lomellino ..	21 696	2 877	24 573	14 239	58
Gorreto	1 350	165	1 515	3 474	229	Langosco	11 723	1 200	12 923	14 078	109
Menconico	2 069	70	2 139	2 456	115	Lomello	24 882	3 052	27 934	13 457	48
Ottone	3 959	646	4 605	10 631	231	Mede	34 039	6 837	40 876	39 789	97
Pregola	2 176	72	2 248	6 921	308	Mezzana Bigli	17 110	1 461	18 571	18 457	99
Romagnese	2 766	177	2 943	11 400	387	Mortara	44 832	17 951	62 783	36 373	58
Rondanina	1 378	16	1 394	1 660	119	Nicorvo	9 075	672	9 747	11 992	123
Rovegna	2 613	211	2 824	3 737	132	Oievano di Lomellina	12 563	935	13 498	11 520	85
Ruino	2 650	201	2 851	8 029	282	Ottobiano	21 944	2 594	24 538	14 219	58
Sagliano di Crenna ..	365	6	371	1 899	512	Palestro	14 177	1 877	16 054	16 285	101
Sant'Albano di Bobbio ..	1 151	19	1 170	5 362	458	Parona	5 510	2 475	7 985	4 604	58
Santa Margherita di Bobbio ..	722	58	780	1 640	210	Pieve pel Cairo	24 612	3 709	28 321	19 995	71
Trebecco	1 065	20	1 085	2 932	270	Robbio	39 160	5 915	45 075	26 070	58
Val di Nizza	2 289	138	2 427	10 889	449	Rosaseo	19 473	1 720	21 193	12 275	58
Valverde	1 895	55	1 950	6 148	315	San Giorgio di Lomellina	20 017	2 564	22 581	13 102	58
Varzi	4 682	2 746	7 428	18 867	254	Sant'Angelo di Lomellina	9 206	900	10 106	5 850	58
Zavattarello	1 223	626	4 849	12 298	251	Sartirana di Lomellina	33 611	3 832	37 443	33 731	90
Zerba	1 320	49	1 369	3 763	275	Scimiana	10 670	820	11 490	8 281	72
TOTALE...	61 766	10 553	75 319	178 625	237	Suardi	6 345	613	6 958	8 622	124

Circondario di Mortara.

Albese	3 428	665	4 093	7 185	176	Terrasa	1 563	138	1 701	9 841	226
Borgo San Siro	13 842	1 016	14 858	9 561	61	Torre Beretti	7 914	1 036	8 950	6 089	68
Breine	15 123	1 285	16 408	20 077	122	Tromello	32 824	2 673	35 497	23 821	67
Cairo Lomellino	4 512	374	4 886	6 519	133	Valleggio	11 828	660	12 488	10 037	80
Candia Lomellina ..	27 161	2 689	29 850	30 255	101	Valle Lomellina	32 748	2 297	35 045	20 291	58
Cassole Nuovo	21 249	3 587	27 836	25 193	91	Velezzo Lomellina ..	9 023	162	9 185	7 766	85
Castellaro de' Giorgi ..	11 151	272	11 423	6 302	55	Vigevano	80 974	40 420	121 394	96 122	79
Castello d'Agogna ..	11 970	548	12 518	14 452	115	Villa Biscossi	5 667	207	5 874	2 433	41
Castelnovetto	24 631	1 445	26 076	23 592	90	Zene	23 867	1 614	25 511	29 405	115
Ceretto Lomellino ..	5 643	312	5 955	7 957	134	Zerbolò	31 800	1 133	32 933	13 652	41
Cernago	9 437	888	10 325	10 525	102	TOTALE...	987 168	118 616	1 105 784	858 730	76
Cilavegna	14 609	2 268	16 877	9 702	57						
Conflenza	28 513	2 021	30 534	17 683	58						
Cozzo	11 244	802	12 046	15 167	126						

Circondario di Pavia.

Alagna	7 275	653	7 928	7 674	97
Albuzzano	25 330	1 477	26 857	15 137	56
Badia	7 675	347	8 022	4 651	58
Bascapè	25 537	1 355	26 892	15 346	57

Ruoli principali posti in riscossione nell'anno sui terreni e sui fabbricati e

Pavia

COMUNI	IMPOSTA ERARIALE principale			SOVRIMPOSTA comunale		COMUNI	IMPOSTA ERARIALE principale			SOVRIMPOSTA comunale							
	sui terreni	sui fabbricati	TOTALE	Ammon-tare	Numero dei centesimi addizionali		sui terreni	sui fabbricati	TOTALE	Ammon-tare	Numero dei centesimi addizionali						
Godiasco.....	5 495	1 646	7 141	16 295	228	Rocca Susella.....	1 624	13	1 637	8 765	535						
Golferenzo.....	1 719	72	1 791	3 800	212	Roveskala.....	6 634	593	7 167	23 689	381						
Lirio.....	1 003	108	1 111	4 592	413	San Cipriano Po....	4 558	367	4 925	10 755	218						
Mezzana Corti Botta- rone.....	4 953	261	5 214	3 513	67	San Damiano al Colle	5 741	478	6 219	29 788	479						
Mezzanino.....	7 761	657	8 418	15 970	190	San Ponso Semola..	1 237	96	1 333	3 279	246						
Montalto Pavese....	6 037	670	6 707	17 761	265	Santa Giuglietta....	11 695	1 141	12 836	35 427	276						
Montebello.....	15 275	1 563	16 838	14 797	88	Silvano Pietra.....	9 873	701	10 574	7 096	671						
Montecalvo Versig- gia.....	3 413	162	3 575	15 657	438	Soriasco.....	7 245	1 203	8 448	17 937	212						
Montescano.....	2 322	133	2 455	12 883	525	Staghiglione.....	5 371	177	5 548	11 014	199						
Montesegale.....	4 171	138	4 309	8 316	193	Stradella.....	20 512	20 045	40 557	101 354	250						
Montà Beccaria....	15 431	1 645	17 076	33 045	311	Torrazza Coste.....	3 237	426	3 663	14 685	170						
Montà Berchielli...	1 477	22	1 499	2 404	169	Torre del Monte. . .	3 334	171	3 505	5 663	162						
Montà dei Gabbi...	6 881	957	7 838	22 218	284	Torricella Verzate..	3 507	378	3 885	7 169	185						
Mornico Losanna...	5 017	185	5 202	21 306	410	Trebbiano Nizza....	617	6	623	3 396	545						
Oliva Gessi.....	2 119	71	2 190	3 727	170	Verretto.....	2 520	97	2 617	4 934	189						
Pancarana.....	4 782	137	4 919	16 654	339	Verrua Sicomario..	5 939	451	6 390	11 583	181						
Pietra de' Giorgi...	7 094	403	7 497	22 336	298	Voghera.....	65 933	49 158	114 551	80 000	70						
Pinarolo Po.....	9 435	781	10 266	12 477	122	Volpara.....	1 194	49	1 243	7 373	593						
Pizzale.....	5 870	507	6 377	10 493	165	Zenevredo.....	4 085	148	4 233	11 210	265						
Pizzo Corno.....	2 281	214	2 495	8 440	338	TOTALE...	520 727	126 503	647 230	1 666 954	180						
Port'Albera.....	4 387	1 414	5 801	10 379	179	RIEPILOGO.											
Rca.....	1 469	302	1 771	4 803	271	Bobbio.....	61 766	10 553	75 319	178 625	237						
Redavalle.....	4 489	588	5 077	12 567	248	Mortara.....	987 108	148 626	1 135 734	858 739	76						
Retorbido.....	8 358	1 113	9 471	15 927	168	Pavia.....	1 159 410	223 312	1 382 722	927 653	67						
Rivanazzano.....	21 051	2 646	23 697	13 733	58	Voghera.....	520 726	126 503	647 230	1 666 954	180						
Robecco Pavese....	7 023	229	7 252	8 916	123	Totale...	2 732 011	508 994	3 241 005	3 131 971	97						
Rocca de' Giorgi...	2 177	58	2 235	2 610	117												

PROVINCIA DI PERUGIA

Centesimi addizionali di sovrimposta provinciale 60.

Circondario di Foligno.

Assisi.....	77 232	8 919	86 171	58 811	68
Cannara.....	12 409	1 516	13 955	7 393	53
Foligno.....	104 032	28 419	132 451	163 878	124
Fossato di Vico....	6 724	902	7 626	4 198	55
Gualdo Tadino.....	28 240	5 218	33 458	16 965	51
Nocera Umbra.....	20 846	4 028	24 874	25 650	103
Sigillo.....	6 330	1 339	7 669	2 078	27
Spello.....	33 377	2 848	36 225	31 702	88
Valtopina.....	4 958	316	5 274	2 069	39
TOTALE...	294 168	53 535	347 703	312 744	90

Circondario di Orvieto.

Allerona.....	8 043	469	8 512	10 981	129
Castel Giorvio....	8 537	519	9 056	8 362	92
Castel Viscardo....	5 397	1 219	6 616	8 275	125
Città della Pieve...	29 597	5 860	35 457	30 733	87

Fabro.....	8 211	1 023	9 234	10 929	118
Ficulle.....	10 913	1 730	12 643	16 082	127
Montegabbione....	6 810	582	7 392	4 151	56
Montelcone d'Orvieto	6 928	1 038	7 966	3 124	39
Orvieto.....	55 527	23 900	79 427	91 105	115
Pacciano.....	6 714	630	7 344	5 736	78
Parrano.....	3 871	659	4 530	4 824	106
Piegara.....	17 529	2 316	19 845	16 000	81
Porano.....	3 449	561	4 010	5 537	138
San Venanzo.....	9 320	524	9 844	3 860	39
San Vito in Monte..	7 516	398	7 914	3 103	39
TOTALE...	188 362	41 428	229 790	222 752	97

Circondario di Perugia.

Baschi.....	17 077	2 400	19 477	8 349	43
Bastia.....	24 334	2 230	26 564	10 417	39
Bottona.....	15 173	760	15 933	5 452	34

**1884 per imposta erariale principale
per sovrimposta comunale**

Perugia

COMUNI	IMPOSTA ERARIALE principale			SOVRIMPOSTA comunale		COMUNI	IMPOSTA ERARIALE principale			SOVRIMPOSTA comunale	
	sul terreni	sul fabbricati	TOTALE	Ammon-tare	Numero del centesimi addizionali		sul terreni	sul fabbricati	TOTALE	Ammon-tare	Numero del centesimi addizionali
Castiglione del Lago	48 101	2 493	50 594	53 373	105	Mompeo	2 154	416	2 570	2 891	112
Citerna	17 066	886	17 952	15 751	88	Montasola	1 976	237	2 213	889	40
Città di Castello	81 198	18 028	102 226	101 781	100	Montebuono	3 537	762	4 299	7 758	180
Collazzone	9 247	968	10 215	9 514	93	Monteleone Sabino	5 677	1 268	6 945	4 812	69
Corciano	27 062	1 700	28 762	11 142	39	Montenero in Sabina	2 171	325	2 496	962	39
Costacciaro	5 419	730	6 149	5 368	87	Monte San Giovanni in Sabina	2 040	123	2 163	1 479	68
Deruta	25 396	1 942	27 338	18 383	67	Montopoli in Sabina	8 926	1 712	10 638	4 441	42
Fratta Todina	7 539	435	7 974	6 180	78	Morro Reatino	2 249	166	2 415	2 295	95
Gubbio	82 299	13 632	95 931	70 554	74	Nespolo	660	427	1 087	426	89
Lisciano Niccone	6 801	258	7 059	7 519	107	Orvinio	3 138	1 727	4 865	3 024	62
Magione	30 406	2 685	33 091	29 765	99	Paganico	784	496	1 280	2 871	224
Marsciano	64 422	4 452	68 874	89 504	57	Petescia	1 598	704	2 302	902	89
Massa Martana	14 506	1 517	16 023	6 285	39	Poggio Bustone	4 157	305	4 462	5 955	133
Montecastello di Vibio	8 895	875	9 770	9 334	93	Poggio Catino	3 703	626	4 329	10 350	239
Montone	5 816	876	6 692	14 199	212	Poggio Fidoni	5 924	294	6 218	3 642	59
Panicale	14 227	1 273	15 500	18 000	116	Poggio Mirteto	7 603	3 496	11 099	13 424	121
Passignano	10 403	984	11 387	12 940	114	Poggio Moiano	4 396	995	5 391	6 066	113
Perugia	188 957	73 186	262 143	275 130	105	Poggio Nativo	3 837	718	4 555	1 996	44
Pietralunga	8 524	678	9 202	11 825	129	Poggio San Lorenzo	1 868	627	2 495	2 279	91
San Giustino	22 103	2 566	24 669	25 900	105	Pozzaglia	3 538	851	4 389	4 117	94
Scheggia e Pascelupo	4 334	842	5 176	6 694	129	Rieti	88 140	30 056	118 196	46 351	89
Todi	50 428	13 052	63 480	71 665	113	Rivodutri	4 607	639	5 246	3 500	67
Torgiano	18 729	1 687	20 416	8 569	42	Roccantica	2 520	594	3 114	2 418	78
Tuoro	9 085	443	9 528	10 285	108	Rocca Sinibalda	5 225	1 536	6 761	7 463	110
Umbertide	36 632	5 657	42 289	49 845	118	Salisano	2 735	378	3 113	3 502	112
Valfabbrica	8 421	626	9 047	7 624	81	Scandriglia	10 717	2 118	12 835	5 571	43
TOTALE	865 600	157 801	1 023 401	921 347	90	Selci	2 314	256	2 570	4 037	157
						Stimigliano	3 573	548	4 121	2 313	56
						Taranto	4 246	734	4 980	6 754	136
						Tofia	6 393	1 000	7 393	8 707	118
						Torriceia in Sabina	3 073	326	3 399	2 575	76
						Torri in Sabina	6 235	1 046	7 281	8 166	112
						Vacone	1 197	102	1 299	1 587	122
						Varco Sabino	1 514	330	1 844	3 327	180
						TOTALE	332 264	72 504	404 768	293 629	73

Circondario di Rieti.

Ascrea	2 669	457	3 126	2 759	88
Aspra	4 882	949	5 831	3 376	58
Belmonte in Sabina	3 629	314	3 943	5 346	136
Cantalupo in Sabina	2 976	703	3 679	3 500	95
Casaprota	3 388	647	4 035	3 854	96
Castel di Tora	3 800	686	4 486	2 517	56
Castignuolo di Farfa	4 053	773	4 826	5 585	116
Collalto	2 458	646	3 104	2 435	78
Collegiove	732	126	858	336	39
Collevecchio	6 061	1 414	7 475	3 014	40
Concerviano	2 990	456	3 446	2 731	79
Configni	2 688	208	2 896	2 584	89
Contigliano	22 236	1 331	23 567	9 745	41
Cottanello	4 337	391	4 728	296	5
Fara in Sabina	15 671	1 814	17 485	10 762	62
Forano	5 622	944	6 566	3 728	57
Frasso Sabino	1 249	437	1 686	1 494	89
Greccio	6 700	270	6 970	7 178	103
Labro	6 679	349	7 028	7 570	108
Longone Sabino	4 040	746	4 786	3 451	72
Magliano Sabino	12 068	2 630	14 698	23 654	161
Marcellini	921	255	1 176	924	79

Circondario di Spoleto.

Bevagna	24 647	2 874	27 521	30 657	111
Campello sul Clitunno	7 630	1 014	8 644	6 512	75
Cascia	15 474	3 649	19 123	17 951	94
Castel Ritaldi e San Giovanni	8 072	486	8 558	5 923	69
Cerreto di Spoleto	8 747	1 169	9 916	1 205	12
Zerentillo	10 151	1 029	11 180	4 382	39
Giano dell'Umbria	8 824	228	9 052	8 621	95
Gualdo Cattaneo	13 947	804	14 751	19 835	134
Montefalco	31 063	1 676	32 739	27 850	84
Monteleone di Spoleto	4 534	855	5 389	2 112	39
Norcia	25 435	8 253	33 688	43 984	131
Poggiudomo	2 121	598	2 719	900	33

Ruoli principali posti in riscossione nell'anno

Perugia — Pesaro e Urbino

sui terreni e sui fabbricati e

COMUNI	IMPOSTA ERARIALE principale			SOVRIMPOSTA comunale		COMUNI	IMPOSTA ERARIALE principale			SOVRIMPOSTA comunale	
	sui terreni	sui fabbricati	TOTALE	Ammon-tare	Numero dei centesimi addizionali		sui terreni	sui fabbricati	TOTALE	Ammon-tare	Numero dei centesimi addizionali
Preci.....	7 440	1 416	8 886	11 217	126	Montecastrilli.....	10 758	1 331	21 092	8 271	39
Sant'Anatolia di Narco.....	5 960	441	6 401	2 511	39	Montefranco.....	4 659	938	5 597	2 518	45
Sebeggino.....	2 600	307	2 907	1 650	57	Narni.....	56 467	8 513	64 980	62 354	95
Sellano.....	7 613	582	8 225	6 040	73	Otricoli.....	7 631	1 137	8 768	6 813	78
Spoleto.....	97 393	24 250	121 643	143 732	118	Papigno.....	5 295	752	6 047	3 271	54
Trevi.....	31 901	3 179	35 080	27 921	80	Penna in Teverina..	2 488	586	3 074	2 405	78
Vallo di Nera.....	1 624	102	1 726	1 366	79	Piediluce.....	5 426	788	6 209	4 799	77
TOTALE.....	315 206	52 912	368 118	363 869	99	Polino.....	1 186	183	1 369	525	38
						San Gemini.....	11 062	946	12 008	4 285	36
						Stroncone.....	14 430	631	15 061	5 865	39
						Terni.....	68 955	38 773	107 728	103 517	96
						Torre Orsina.....	2 318	247	2 565	1 664	65
						TOTALE ..	316 916	69 696	386 612	322 201	83

Circondario di Terni.

Acquasparta.....	12 911	1 518	14 429	6 873	48
Albiana.....	5 490	429	5 919	6 270	106
Amelia.....	33 229	5 790	39 019	34 351	88
Arrone.....	9 341	1 145	10 486	5 268	50
Attigliano.....	2 956	420	3 376	3 081	91
Calvi dell'Umbria...	10 196	1 132	11 328	23 591	208
Cesi.....	13 481	789	14 270	10 090	70
Collescipoli.....	10 874	705	11 579	8 363	72
Collestatte.....	3 802	482	4 284	2 460	57
Giove.....	3 860	1 010	4 900	4 874	99
Guarda.....	5 409	415	5 824	6 195	106
Lugnano in Teverina	5 722	1 008	6 730	4 558	68

RIEPILOGO.

Poligno.....	294 163	53 535	347 703	312 744	90
Orvieto.....	188 362	41 428	229 790	222 752	97
Perugia.....	865 600	157 801	1 023 401	921 347	90
Rieti.....	332 264	72 504	404 768	293 629	73
Spoleto.....	315 206	52 912	368 118	363 869	99
Terni.....	316 916	69 696	386 612	322 201	83
TOTALE...	2 312 546	447 966	2 760 512	2 436 542	88

PROVINCIA DI PESARO E URBINO.

Centesimi addizionali di sovrimposta provinciale 77.

Circondario di Pesaro.

Barchi.....	5 977	516	6 493	9 037	139
Candelara.....	7 334	734	8 068	7 412	92
Cartoceto.....	13 254	909	14 163	9 871	70
Fano.....	94 567	22 277	116 844	121 667	104
Fierozzuola.....	4 790	615	5 405	4 493	83
Fratte Rosa.....	5 856	791	6 647	6 361	95
Gabicco.....	2 613	295	2 908	2 220	76
Ginestreto.....	7 290	471	7 761	7 794	100
Gradara.....	9 460	697	10 157	7 540	74
Mondavio.....	11 962	1 574	13 536	14 275	105
Mondolfo.....	20 630	2 908	23 538	20 821	88
Montebaroccio.....	9 770	970	10 740	9 989	93
Monteciccardo.....	5 866	439	6 305	5 570	88
Monte l'Abbate.....	8 109	809	8 918	7 489	84
Montemaggiore alMe- sauro.....	6 323	518	6 841	11 724	171
Monte Porzio.....	9 504	1 369	10 873	8 828	81
Novilara.....	5 657	477	6 134	5 870	96
Orciano di Pesaro...	8 021	1 319	9 340	12 797	137
Pergola.....	24 235	7 886	32 121	52 786	164

Pesaro.....	45 925	43 951	89 876	108 706	121
Piaggie.....	2 499	198	2 697	3 016	112
Pozzo Alto.....	4 578	517	5 135	3 370	66
Saltara.....	8 132	877	9 009	7 261	81
San Costanzo.....	15 999	1 425	17 424	15 470	89
San Giorgio di Pesaro	5 672	392	6 064	5 438	90
San Lorenzo in Campo	14 685	2 009	16 694	18 330	110
Sant' Angelo in Liz- zola.....	5 962	1 198	7 160	8 069	113
Serra Sant'Abbondio.	3 193	429	3 582	4 907	139
Serrungarina.....	9 538	863	10 401	10 669	103
Sorbolongo.....	2 138	148	2 286	1 796	79
Tomba di Pesaro....	15 598	482	16 080	12 013	75
TOTALE...	305 047	98 123	403 170	525 589	107

Circondario di Urbino.

Acqualagna.....	6 265	1 093	7 358	9 569	130
Apecchio.....	5 224	706	5 930	4 321	73
Auditore.....	3 765	473	4 238	4 966	117
Belforte all'Isauro..	1 236	166	1 402	1 478	105
Borgo Pace.....	2 823	430	3 253	7 630	235

1884. per imposta erariale principale

per sovrimposta comunale.

Piacenza

COMUNI	IMPOSTA ERARIALE principale			SOVRIMPOSTA comunale		COMUNI	IMPOSTA ERARIALE principale			SOVRIMPOSTA comunale	
	sui terreni	sui fabbricati	TOTALE	Ammon-tare	Numero del centesimi addizionali		sui terreni	sui fabbricati	TOTALE	Ammon-tare	Numero del centesimi addizionali
Cagli.....	25 001	6 371	31 372	36 925	115	Pian di Meleto.....	3 927	441	4 368	3 975	91
Cantiano.....	5 231	1 533	6 764	9 915	58	Pietrarubbia.....	1 222	111	1 333	1 687	127
Carpegna.....	2 380	459	2 839	3 104	109	Piobbico.....	2 554	448	3 002	4 289	143
Casteldecio.....	1 411	156	1 567	530	33	San Leo.....	6 817	1 646	8 463	21 146	250
Colbordolo.....	10 003	1 460	11 463	13 115	115	Sant'Agata Feltria..	7 801	2 505	10 306	13 484	131
Fermignano.....	7 371	1 672	9 043	10 159	112	Sant'Angelo in Vado.	6 573	3 340	9 913	30 397	307
Fossombrone.....	20 652	9 742	30 394	46 333	152	Sant'Ippolito.....	4 613	739	5 352	6 964	113
Frontino.....	1 107	127	1 234	803	65	Sassocorvaro.....	7 480	1 312	8 792	7 563	86
Frontone.....	2 832	324	3 156	8 667	275	Sasso Feltrio.....	3 323	389	3 712	5 607	151
Isola del Piano.....	3 332	401	3 733	4 750	127	Scavolino.....	1 570	145	1 715	397	23
Lunano.....	1 805	165	1 970	2 318	119	Talamello.....	6 425	2 818	9 243	10 152	109
Macerata Feltria.....	5 659	1 157	6 816	12 617	186	Tavoleto.....	2 306	272	2 578	2 971	115
Majolo.....	2 137	193	2 330	1 782	76	Urbania.....	10 294	3 914	14 208	29 369	207
Mercatello.....	4 114	833	4 947	6 611	134	Urbino.....	31 446	16 126	47 572	95 576	201
Montecalvo in Foglia.	3 948	95	4 043	4 803	119	TOTALE.....	243 680	66 619	310 299	468 253	151
Monte Cerignone.....	2 747	355	3 102	5 000	161						
Monte Copiolo.....	2 769	190	2 959	1 489	50						
Montefelcino.....	8 724	773	9 497	8 932	94						
Monte Grimano.....	4 945	1 167	6 112	9 872	162						
Peglio.....	2 348	233	2 581	3 422	133						
Pennabilli.....	4 940	1 696	6 636	15 641	236						
Petriano.....	2 428	317	2 745	3 647	133						
Pian di Castello.....	2 102	96	2 198	3 087	140						

RIEPILOGO.

Pesaro.....	395 047	98 123	493 170	525 589	107
Urbino.....	243 680	66 619	310 299	468 253	151
Totale.....	638 727	164 742	803 469	993 842	124

PROVINCIA DI PIACENZA.

Centesimi addizionali di sovrimposta provinciale 60.

Circondario di Fiorenzuola d'Arda.

Alseno.....	29 610	3 026	32 636	32 403	99
Bardi.....	12 715	3 528	16 243	29 424	181
Besenzone.....	23 447	779	24 226	16 520	68
Boccolo de'Tassi....	2 521	236	2 757	6 181	224
Cadeo.....	35 199	2 049	37 248	21 389	57
Caonzo.....	33 911	3 748	37 659	23 840	63
Carpaneto.....	38 086	3 920	42 006	38 724	92
Castell'Arquato....	15 708	3 321	19 029	33 729	177
Castelvetro Piacentino.	35 438	3 456	38 894	20 537	53
Cortemaggiore.....	37 016	7 045	44 061	43 754	99
Fiorenzuola d'Arda..	38 572	10 730	49 302	64 664	131
Gropparello.....	9 968	324	10 292	18 979	184
Lugagnano Val d'Arda.....	12 903	2 155	15 058	24 561	163
Montice'li d'Ongina.	50 344	9 054	59 398	50 000	84
Morfasso.....	7 184	281	7 465	12 073	162
San Pietro in Cerro	28 609	1 722	30 331	22 306	74
Vernasca.....	10 644	592	11 236	20 198	180
Villanova sull'Arda.	23 919	1 732	25 651	23 544	92
TOTALE.....	445 791	57 653	503 442	502 826	100

Circondario di Piacenza.

Agazzano.....	17 816	1 466	19 282	20 851	108
Borgonovo Val Tidone.	57 191	8 563	65 754	53 369	81
Borgonure.....	11 825	3 707	15 532	40 591	261
Calendasco.....	20 619	2 249	22 868	25 922	113
Castel San Giovanni	35 357	10 107	45 464	49 100	108
Coli.....	9 884	376	10 260	14 793	144
Farini d'Olmo.....	9 028	446	9 474	16 753	177
Ferriere.....	10 164	739	10 903	22 471	206
Gossolengo.....	28 307	2 924	31 231	15 752	50
Gragnano Trebbiense	30 162	2 546	32 708	15 027	46
Mortizza.....	31 369	2 515	33 884	13 553	40
Nibbiano.....	12 474	2 843	15 317	30 970	202
Pecorara.....	5 228	318	5 546	14 819	267
Piacenza.....	4 336	137 749	142 085	56 381	40
Pianello Val Tidone.	13 487	3 860	17 347	27 988	161
Piozzano.....	12 493	383	12 876	11 475	89
Podonzano.....	45 968	3 395	49 363	21 680	44
Ponte dell'Oglio....	16 217	3 725	19 942	24 581	123
Pontenure.....	23 990	4 084	28 074	25 300	90
Rivalta Trebbia.....	20 408	1 446	21 854	22 069	101

Ruoli principali posti in riscossione nell'anno

Piacenza - Pisa

sui terreni e sui fabbricati e

COMUNI	IMPOSTA ERARIALE principale			SOVRIMPOSTA comunale		COMUNI	IMPOSTA ERARIALE principale			SOVRIMPOSTA comunale	
	sui terreni	sui fabbricati	TOTALE	Ammon-tare	Numero dei centesimi addizionali		sui terreni	sui fabbricati	TOTALE	Ammon-tare	Numero dei centesimi addizionali
Rivergaro	29 634	4 227	33 861	28 658	85	Vicomarino.....	21 667	2 282	23 949	40 743	170
Rottofreno.....	20 418	3 192	23 610	25 313	107	Vigolzone.....	21 777	2 220	23 997	18 524	77
San Giorgio Piacentino.....	38 327	3 840	42 167	32 160	76	TOTALE...	602 399	220 289	912 688	759 843	83
San Lazzaro Albertoni.....	56 333	3 811	60 144	26 440	44	RIEPILOGO.					
San'Antonio a Trebbia.....	46 762	4 430	51 192	20 419	40	Fiorenzuola d'Arda.	415 791	57 698	503 492	502 826	100
Sarmato.....	25 614	1 892	27 506	21 631	79	Piacenza.....	692 399	220 289	912 688	759 843	83
Travo.....	15 514	954	16 468	22 480	137	Totale...	1 138 193	277 987	1 416 180	1 262 669	89

PROVINCIA DI PISA.

Centesimi addizionali di sovrimposta provinciale 59.

Circondario di Pisa.

Circondario di Volterra.

Bagni San Giuliano.	59 763	20 274	80 037	87 158	109
Bientina.....	8 715	3 366	12 081	4 896	41
Buti.....	10 609	7 110	17 719	18 700	106
Calci.....	12 463	15 293	27 756	31 944	115
Calcinaja.....	13 466	3 446	16 912	22 349	132
Capannoli.....	8 538	2 478	11 016	6 657	60
Cascina.....	68 196	20 313	88 509	34 834	39
Castellina Marittima	4 927	1 631	6 558	21 200	323
Chianni.....	11 215	2 484	13 699	21 456	137
Colle Salvetti.....	38 731	8 422	47 153	59 328	126
Fauglia.....	25 009	6 358	31 367	50 690	162
Lajatico.....	8 778	1 931	10 709	10 000	93
Lari.....	42 302	13 408	55 710	79 057	142
Lorenzana.....	8 178	1 007	9 185	11 100	121
Orciano Pisano.....	1 814	531	2 378	5 886	248
Palaja.....	43 994	7 297	51 291	47 165	92
Peccioli.....	30 259	7 023	37 282	40 569	109
Pisa.....	68 452	210 274	308 726	510 000	175
Ponsacco.....	8 162	4 169	12 331	15 969	130
Pontedera.....	23 602	29 511	53 113	65 922	124
Riparbella.....	10 623	2 450	13 073	34 110	261
Rosignano Marittimo	20 474	7 714	28 188	49 033	174
Santa Luce.....	11 415	1 954	13 369	18 783	140
Terricciola.....	21 850	3 742	25 592	24 581	96
Vecchiano.....	29 728	6 012	35 770	44 407	40
Vicopisano.....	21 032	9 981	31 013	40 519	131
TOTALE...	612 325	428 212	1 040 537	1 356 363	130

Campiglia Marittima.....	15 590	10 213	25 803	48 861	189
Casale di Val di Cecina.....	3 086	1 055	4 141	3 542	86
Castagneto.....	15 294	6 589	21 883	23 706	108
Castelnuovo di Val di Cecina.....	10 583	3 126	13 709	27 013	197
Cecina.....	9 847	11 763	21 570	40 800	189
Guardistallo.....	4 714	2 116	6 830	6 500	95
Montecatini di Val di Cecina.....	12 555	4 297	16 852	16 323	97
Montescudajo.....	3 315	1 304	4 619	7 000	152
Monteverdi.....	5 865	1 207	7 072	14 578	206
Piombino.....	10 315	8 336	18 681	29 856	160
Pomarance.....	20 015	6 736	26 751	25 547	95
Sassetta.....	1 710	786	2 496	13 246	531
Suvereto.....	7 879	2 732	10 611	18 708	176
Volterra.....	26 183	25 374	51 557	53 500	104
TOTALE...	146 911	85 631	232 575	329 180	142

RIEPILOGO.

Pisa.....	612 325	428 212	1 040 537	1 356 363	130
Volterra.....	146 911	85 631	232 575	329 180	142
Totale...	759 266	513 846	1 273 112	1 685 543	132

**1884 per imposta erariale principale
per sovrimposta comunale.**

Porto Maurizio

COMUNI	IMPOSTA ERARIALE principale			SOVRIMPOSTA comunale		COMUNI	IMPOSTA ERARIALE principale			SOVRIMPOSTA comunale	
	sui terreni	sui fabbricati	TOTALE	Ammon-tare	Numero dei centesimi addizionali		sui terreni	sui fabbricati	TOTALE	Ammon-tare	Numero dei centesimi addizionali

PROVINCIA DI PORTO MAURIZIO.

Centesimi addizionali di sovrimposta provinciale 77.

Circondario di Porto Maurizio.

Aquila d'Arroschia...	650	10	660	4 360	661
Armo.....	305	7	312	854	274
Aurigo.....	1 052	93	1 145	5 973	522
Bestagno.....	999	39	1 038	2 458	237
Borghetto d'Arroschia	1 297	60	1 357	4 451	306
Borgomaro.....	1 286	961	2 247	7 403	329
Borgo Sant'Agata...	1 017	339	1 356	5 268	388
Candea.....	355	40	395	2 538	643
Caramagna Ligure...	2 505	487	2 992	4 099	137
Caravonica.....	726	53	779	1 833	235
Carpasio.....	414	31	445	3 858	867
Cartari e Calderara.	556	12	568	1 627	286
Castelvecchio di Santa Maria Maggiore	3 067	870	3 937	5 209	132
Cenova.....	137	7	144	1 612	1 119
Cervo.....	3 177	1 011	4 188	5 919	141
Cesio.....	616	59	675	945	140
Chiusanico.....	845	31	876	2 945	338
Chiusavecchia.....	477	265	742	3 185	429
Civezza.....	2 057	504	2 561	9 480	370
Conio.....	794	106	900	4 629	514
Cosio d'Arroschia....	924	68	992	1 450	146
Costa d'Oneglia.....	1 453	155	1 608	6 912	430
Diano Arentino.....	1 589	24	1 613	3 854	239
Diano Borello.....	1 819	320	2 139	5 125	240
Diano Calderina.....	934	76	1 010	3 682	365
Diano Castello.....	3 286	883	4 169	8 414	202
Diano Marina.....	3 304	4 162	7 466	9 848	132
Diano San Pietro....	1 946	119	2 065	6 831	332
Dolcedo.....	6 899	1 684	8 583	16 298	190
Gazzelli.....	1 068	296	1 364	3 863	283
Lavina.....	419	5	424	1 497	353
Lucinasco.....	1 986	164	2 150	5 530	257
Maro Castello.....	203	11	214	1 264	591
Mendatica.....	333	11	344	17	5
Moano.....	689	15	704	2 791	396
Molledo Superiore..	1 946	227	2 173	5 197	239
Montegrazie.....	1 941	163	2 104	7 629	363
Montegrosso Pian Latte.....	142	5	147	120	82
Olivastri.....	168	10	178	1 341	753
Oneglia.....	4 186	23 918	28 104	33 405	119
Pantasinna.....	714	50	764	4 012	525
Pianavia.....	506	37	543	1 999	368
Piani.....	2 200	803	3 003	5 600	186
Pietrabruna.....	1 162	262	1 424	3 442	242

Pieve di Tecò.....	2 605	3 129	5 734	8 659	151
Poggi.....	1 480	136	1 616	4 366	270
Pontedassio.....	4 045	1 343	5 388	12 413	230
Pornassio.....	1 510	147	1 657	83	5
Porto Maurizio.....	5 230	24 521	29 751	51 487	173
Prelà.....	2 384	432	2 816	7 903	281
Ranzo.....	1 504	170	1 674	4 346	280
Rezzo.....	1 243	73	1 316
San Bartolommeo del Cervo.....	3 478	381	3 859	7 011	182
San Bartolommeo ed Arzeno.....	541	33	574	2 215	386
Sau Lazzerò Reale..	243	123	366	2 008	549
Sarola.....	411	252	663	3 410	514
Tavole.....	1 180	128	1 308	5 888	450
Torrazza.....	2 501	377	2 878	6 463	225
Torria.....	1 543	271	1 814	4 340	239
Valloria Marittima..	873	60	933	3 401	365
Vasia.....	1 986	243	2 229	5 669	254
Vessalico.....	873	114	987	2 679	271
Villa Faraldi.....	2 455	152	2 607	5 481	210
Villa Guardia.....	605	93	698	4 041	579
Villatalla.....	657	38	695	2 254	324
Villa Viani.....	738	79	817	4 010	491
Ville San Pietro... ..	387	24	411	2 663	648
Ville San Sebastiano	384	15	399	1 983	497
TOTALE...	101 005	70 787	171 792	371 260	216

Circondario di San Remo.

Airole.....	1 420	365	1 785	2 313	130
Apricale.....	1 257	291	1 548	3 174	205
Badalucco.....	1 458	596	2 054	3 844	187
Bajardo.....	1 181	255	1 436	72	5
Bordighera.....	2 248	6 063	8 311	6 500	78
Borghetto San Nicolò	1 411	514	1 925	8 680	451
Boscomare.....	1 315	102	1 417	2 465	174
Bussana.....	1 175	428	1 603	3 693	230
Camporosso.....	3 670	1 134	4 804	5 550	116
Castellaro.....	1 399	216	1 615	4 349	269
Castel Vittorio.....	1 069	229	1 298	15 500	1 194
Ceriana.....	4 063	1 205	5 268	12 179	231
Cipressa.....	1 284	140	1 424	2 832	199
Col di Rodi.....	3 540	1 046	4 586	5 229	114
Costarainera.....	843	79	922	2 565	278
Dolceaacqua.....	2 063	1 308	3 371	6 927	205
Isolabona.....	721	729	1 450	7 894	544
Lingueglietta.....	1 204	86	1 290	4 543	353

**Ruoli principali posti in riscossione nell'anno
sui terreni e sui fabbricati e**

Porto Maurizio

COMUNI	IMPOSTA ERARIALE principale			SOVRIMPOSTA comunale		COMUNI	IMPOSTA ERARIALE principale			SOVRIMPOSTA comunale	
	sui terreni	sui fabbricati	TOTALE	Ammon-tare	Numero dei centesimi addizionali		sui terreni	sui fabbricati	TOTALE	Ammon-tare	Numero dei centesimi addizionali
Montalto Ligure.	756	182	938	5 124	546	Taggia.....	7 213	5 121	12 334	18 537	150
Perinaldo.....	2 082	327	2 409	2 585	107	Terzorio.....	547	78	625	2 240	958
Piena.....	1 745	381	2 126	2 705	127	Triora.....	5 140	617	5 757	15 388	267
Pigna.....	3 503	735	4 238	4 212	99	Vallebona.....	1 800	342	2 142	4 363	204
Pompejana.....	1 255	351	1 606	2 053	128	Vallecrosia.....	1 649	824	2 473	4 591	186
Riva Ligure.....	676	678	1 354	4 730	949	Ventimiglia.....	9 440	17 084	26 524	4 054	15
Rocchetta Nervina..	807	189	996	2 105	211	TOTALE...	86 452	111 464	197 916	236 521	120
San Biagio della Clima.....	1 724	317	2 041	2 687	132	RIEPILOGO.					
San Lorenzo al Mare	673	312	985	1 214	126	Porto Maurizio.....	101 005	70 787	171 792	371 260	216
San Remo.....	13 872	67 961	81 833	52 247	64	San Remo.....	86 452	111 464	197 916	236 521	120
Santo Stefano al Mare	1 257	941	2 198	4 900	223	Totale...	187 457	182 251	369 708	607 781	164
Sasso di Bordighera.	299	51	350	1 809	517						
Seborga.....	318	104	422	1 008	239						
Soldano.....	375	83	458	1 630	356						

PROVINCIA DI POTENZA.

Centesimi addizionali di sovrimposta provinciale 75.

Circondario di Lagonegro.

Calvera.....	3 375	786	4 161	1 030	25
Carbone.....	7 742	1 001	8 743	2 204	25
Castelluccio Inferiore	4 977	2 720	7 697
Castelluccio Superiore.....	4 370	2 188	6 558	1 643	25
Castelsaraceno.....	4 785	1 393	6 178	1 550	25
Castronuovo di Santo Andrea.....	7 219	1 077	8 316	6 914	81
Cersosimo.....	1 877	402	2 279	571	25
Chiaromonte.....	10 993	2 192	13 185	2 892	22
Colobraro.....	9 739	2 037	11 776	4 072	35
Episcopia.....	4 164	994	5 158	1 292	25
Fardella.....	2 538	771	3 309	826	25
Francavilla sul Sinni	3 261	1 548	4 812	1 303	27
Lagonegro.....	6 823	9 127	15 950	3 984	25
Latronico.....	7 624	2 145	9 769	2 419	25
Lauria.....	15 392	7 564	22 956	5 517	24
Maratea.....	10 079	4 399	14 478	3 624	25
Moliterno.....	14 140	6 788	20 928	4 426	21
Nemoli.....	3 420	839	4 259	1 068	25
Noepoli.....	5 853	1 468	7 321	3 560	49
Nova Siri.....	5 598	1 222	6 820	340	50
Rivello.....	10 135	4 592	14 727	3 709	25
Roccanova.....	7 416	1 317	8 763	6 614	75
Rotonda.....	6 187	2 500	8 687	2 166	25
Rotondella.....	13 621	3 037	16 658	4 115	25
San Chirico Raparo.	8 302	2 103	10 405	9 081	87
San Costantino Albanese.....	3 634	729	4 363	1 899	44
San Giorgio Lucano.	3 799	1 283	5 082	1 261	25

San Martino d'Agri..	5 951	922	6 873	7 000	102
San Paolo Albanese.	2 604	601	3 205	801	25
San Severino Lucano	4 273	2 011	6 284	1 587	25
Sant'Arcangelo.....	13 886	4 436	18 322	4 606	25
Sarconi.....	8 134	1 167	9 301	3 995	43
Senise.....	12 109	6 431	18 543	4 613	25
Teana.....	4 479	798	5 277	1 651	31
Terranova di Pollino	6 236	827	7 063	4 000	57
Trecchina.....	4 759	3 208	7 967	1 963	25
Tursi.....	22 359	3 954	26 313	6 603	25
Valsinni.....	4 194	935	5 129	1 261	25
Viggianello.....	11 124	2 142	13 266	2 000	15
TOTALE...	287 174	93 707	380 881	118 200	31

Circondario di Matera.

Accettura.....	13 134	4 227	17 361	4 403	25
Aliano.....	12 277	2 065	14 342	11 352	79
Bernalda.....	7 368	14 120	21 488	5 285	25
Cirigliano.....	2 734	1 439	4 173	2 269	54
Craco.....	12 715	3 017	15 732	3 937	25
Ferrandina.....	42 609	12 989	55 598	7 348	13
Garaguso.....	12 828	1 619	14 447	8 000	55
Gorgoglione.....	5 836	1 161	6 997	1 726	25
Grassano.....	10 792	7 583	18 375	4 561	25
Grottole.....	20 335	4 143	24 478	16 959	69
Matera.....	90 315	30 795	121 110	29 806	25
Miglionico.....	17 213	5 715	22 928	5 737	25
Mont'Albano Jonico.	44 113	7 201	51 314	12 856	25
Moutepeloso.....	46 399	12 536	58 935	14 748	25
Montescaglioso.....	49 952	10 952	60 904	15 262	25

**1884 per imposta erariale principale
per sovrimposta comunale.**

Potenza

COMUNI	IMPOSTA ERARIALE principale			SOVRIMPOSTA comunale		COMUNI	IMPOSTA ERARIALE principale			SOVRIMPOSTA comunale	
	sul terreni	sui fabbricati	TOTALE	Ammon-tare	Numero dei centesimi addizionali		sul terreni	sul fabbricati	TOTALE	Ammon-tare	Numero dei centesimi addizionali
Oliveto Lucano.....	4 938	1 047	5 985	3 500	58	Campomaggiore.....	2 149	1 506	3 655	917	25
Pisticci.....	51 542	14 702	66 244	16 457	25	Castellara.....	9 683	2 861	11 944	6 336	53
Pomarico.....	21 732	6 920	28 652	7 152	25	Castelmezzano.....	5 205	1 423	6 628	1 657	25
Salandra.....	13 926	3 432	17 358	7 866	45	Corleto Perticara.....	11 815	4 412	19 257	10 205	53
San Mauro Forte..	15 083	5 372	20 455	10 511	51	Gallicchio.....	3 007	795	3 802	944	25
Stigliano.....	26 512	7 924	34 436	8 603	25	Genzano.....	72 142	10 416	82 558	65 902	80
Tricarico.....	30 312	9 271	39 613	9 914	25	Guardia Perticara...	7 485	1 234	8 719	4 239	49
TOTALE...	552 695	168 230	720 925	208 252	29	Laurenzana.....	12 857	5 726	18 583	5 578	39
Circondario di Melfi.						Marsico Nuovo.....	28 555	3 863	32 418	16 000	49
Atella.....	16 834	2 194	19 028	3 961	21	Marsico Vetere.....	7 133	1 812	8 975	2 199	25
Barile.....	13 195	3 918	17 113	8 568	50	Missanello.....	3 870	902	4 772	3 200	67
Bella.....	11 900	5 110	20 010	6 013	30	Montemurro.....	15 027	3 157	16 178	4 064	25
Castelgrande.....	7 635	3 681	11 319	2 833	25	Palmira.....	13 437	4 196	17 633	10 100	57
Forenza.....	17 037	8 160	25 197	10 050	40	Picerno.....	14 845	4 880	19 725	5 238	27
Lavello.....	31 258	9 622	40 880	9 926	24	Pietrafesa.....	7 423	1 872	9 237	2 329	25
Maschito.....	7 744	3 609	11 353	14 091	124	Pietragalla.....	12 673	4 920	17 593	4 408	25
Melfi.....	47 667	19 489	67 156	16 874	25	Pietrapertosa.....	10 235	2 329	12 564	3 204	26
Montemilone.....	31 182	3 880	35 062	44 718	128	Pignola di Basilicata	11 512	3 528	15 040	4 000	27
Muro Lucano.....	22 692	8 652	31 344	7 825	25	Potenza.....	30 889	47 510	77 899	50 891	65
Palazzo San Gervasio	10 951	10 791	21 745	5 444	25	Ruoti.....	14 205	2 720	16 925	4 253	25
Pescopagano.....	14 542	4 489	19 031	3 275	17	San Chirico Nuovo..	4 968	2 582	7 550	1 890	25
Rapolla.....	15 300	4 950	20 250	11 474	57	Sant'Angelo le Fratte	4 180	812	5 022	1 256	25
Rapone.....	5 207	1 934	7 141	3 429	48	Saponara di Gru- mento.....	12 898	1 605	14 503	3 454	24
Rionero in Volture..	14 105	13 431	27 536	7 012	25	Sasso di Castalda ...	5 537	1 313	6 850	3 000	44
Ripacandida.....	18 056	4 608	22 664	5 662	25	Savoja di Lucania...	3 804	1 445	5 249	2 712	52
Ruvo del Monte.....	7 555	2 752	10 307	2 574	25	Spinoso.....	4 592	1 782	6 374	1 524	24
San Fele.....	15 280	6 331	21 611	12 091	56	Tito.....	10 769	3 392	14 161	3 096	22
Venosa.....	48 784	13 897	62 681	15 529	25	Tolve.....	35 062	6 757	41 819	12 159	29
TOTALE...	359 924	131 504	491 428	191 352	39	Tramutola.....	3 160	2 264	5 424	1 357	25
Circondario di Potenza.						Trivigno.....	6 026	3 049	9 075	2 300	25
Abriola.....	10 075	2 363	12 438	8 100	6	Vaglio di Basilicata .	11 229	4 102	15 331	3 802	25
Acerenza.....	13 911	4 840	18 751	4 706	25	Vietri di Potenza....	12 631	3 523	16 157	7 379	46
Albano di Lucania ..	9 540	2 501	12 041	605	5	Viggiano.....	13 912	5 052	18 964	10 000	53
Anzi.....	9 873	3 500	13 373	3 079	23	TOTALE...	553 492	189 796	743 288	319 941	43
Armento.....	8 880	2 000	10 380	4 000	39	RIEPILOGO.					
Avigliano.....	22 338	11 492	33 830	8 512	25	Lagonegro.....	287 174	93 707	380 881	118 200	31
Balvano.....	8 825	3 673	12 498	7 588	61	Matera.....	552 695	168 230	720 925	208 252	29
Baragiano.....	6 588	1 777	8 365	2 093	25	Melfi.....	359 924	131 504	491 428	191 352	39
Brienza.....	14 584	2 729	17 313	5 272	30	Potenza.....	553 492	189 796	743 288	319 941	43
Brindisi di Montagna	12 402	2 299	14 701	11 656	79	Totale ...	1 753 285	583 237	2 336 522	837 745	36
Calvello.....	14 156	4 798	18 954	4 737	25						

Ruoli principali posti in riscossione nell'anno sui terreni e sui fabbricati e

Ravenna

COMUNI	IMPOSTA ERARIALE principale			SOVRIMPOSTA comunale		COMUNI	IMPOSTA ERARIALE principale			SOVRIMPOSTA comunale	
	sui terreni	sui fabbricati	TOTALE	Ammon-tare	Numero dei centesimi addizionali		sui terreni	sui fabbricati	TOTALE	Ammon-tare	Numero dei centesimi addizionali

PROVINCIA DI RAVENNA.

Centesimi addizionali di sovrimposta provinciale 82.

Circondario di Faenza.

Bagnara di Romagna	9 494	1 587	11 081	14 046	127
Brisighella.....	41 162	8 430	49 592	66 806	135
Casola Valsenio.....	11 479	2 229	13 708	24 994	182
Castel Bolognese....	30 174	6 450	36 624	48 764	133
Castel del Rio.....	5 889	1 211	7 100	7 710	109
Faenza.....	190 660	61 978	252 638	382 292	151
Fontana Elice.....	5 437	1 036	6 473	7 403	114
Riolo.....	12 029	3 740	15 769	29 006	184
Solarolo.....	21 808	2 148	23 956	37 330	156
Tossignano.....	5 280	1 617	6 897	12 809	186
TOTALE...	333 412	90 426	423 838	631 160	149

Massa Lombarda....	19 104	6 977	26 081	59 963	230
Sant'Agata sul Santerno.....	5 168	1 106	6 274	11 459	189
TOTALE...	204 499	82 318	286 817	568 029	198

Circondario di Ravenna.

Alfonsine.....	43 556	6 683	50 239	84 984	169
Cervia.....	36 090	4 436	40 526	86 021	212
Ravenna.....	286 093	85 878	371 971	507 959	137
Russi.....	38 096	7 058	45 154	49 666	110
TOTALE...	403 835	104 055	507 890	728 630	143

Circondario di Lugo.

Bagnacavallo.....	52 979	16 932	69 911	135 000	193
Conselice.....	22 580	6 342	28 922	68 351	236
Gotignola.....	19 374	4 391	23 765	48 263	203
Fusignano.....	13 734	5 831	19 565	42 887	219
Lugo.....	71 560	40 769	112 329	202 106	180

RIEPILOGO.

Faenza.....	333 412	90 426	423 838	631 160	149
Lugo.....	204 499	82 318	286 817	568 029	198
Ravenna.....	403 835	104 055	507 890	728 630	143
Totale...	941 746	276 829	1 218 575	1 927 819	158

PROVINCIA DI REGGIO DI CALABRIA.

Centesimi addizionali di sovrimposta provinciale (a).

Circondario di Gerace.

Agnana Calabra....	2 635	688	3 323	3 163	95
Antonimina.....	2 118	899	3 017	5 637	187
Ardore.....	7 628	2 616	10 244	13 959	136
Benestare.....	5 828	1 204	7 032	7 645	109
Bianco.....	5 885	1 104	6 989	4 958	71
Bivongi.....	3 988	1 144	5 132	3 518	69
Bovalino.....	7 450	1 151	8 601	3 886	45
Brancaleone.....	4 017	674	4 691	4 678	100
Bruzzano Zeffirio..	5 036	602	5 638	2 006	35
Camini.....	3 734	494	4 228	6 939	166
Canolo.....	4 046	1 056	5 102	3 031	59
Caraffa del Bianco..	2 284	517	2 801	1 559	58
Careri.....	4 663	512	5 175	5 781	112
Casignana.....	3 971	692	4 663	4 504	97
Caulonia.....	22 614	3 698	26 312	21 222	81
Ciminà.....	3 460	1 116	4 576	4 900	107
Ferruzzano.....	2 252	447	2 699	2 262	84
Gerace.....	12 195	5 517	17 712	21 452	138
Gioiosa Jonica.....	20 931	5 951	26 882	17 387	65
Grotteria.....	9 373	1 667	11 040	12 330	112

Mammola.....	14 818	4 376	19 194	12 600	66
Martone.....	1 824	724	2 548	3 570	140
Monasterace.....	7 206	707	7 913	8 973	113
Palizzi.....	4 261	1 030	5 291	9 765	185
Pazzano.....	1 137	674	1 811	615	34
Placanica.....	6 988	661	7 649	1 765	23
Plati.....	4 737	1 085	5 822
Portigliola.....	2 083	512	2 595	4 001	154
Preacore.....	1 250	225	1 475	823	56
Riace.....	6 685	946	7 631	6 601	87
Roccella Jonica....	11 217	4 598	15 815	13 082	83
San Giovanni di Gerace.....	5 277	865	6 142	5 985	97
San Luca.....	3 257	757	4 014	1 580	39
Sant'Agata di Bianco	908	416	1 324	3 148	238
Sant'Ilario del Jonio.....	4 329	1 184	5 513	6 974	127
Siderno Marina....	13 695	7 914	21 609	16 000	74
Staiti.....	569	681	1 250	1 102	88
Stignano.....	4 571	918	5 489	5 597	102
Stilo.....	21 499	1 644	23 143	14 645	63
TOTALE...	250 419	61 666	312 085	270 700	87

(a) Vedi nota alla pagina seguente.

**1884 per imposta erariale principale
per sovrimposta comunale.**

Reggio di Calabria

COMUNI	IMPOSTA ERARIALE principale			SOVRIMPOSTA comunale		COMUNI	IMPOSTA ERARIALE principale			SOVRIMPOSTA comunale	
	sui terreni	sui fabbricati	TOTALE	Ammon-tare	Numero dei centesimi addizionali		sui terreni	sui fabbricati	TOTALE	Ammon-tare	Numero dei centesimi addizionali
Circondario di Palme.						Bagnara Calabria....	11 095	8 650	19 745	16 491	84
Anoja.....	3 822	1 225	5 047	6 154	122	Bova.....	6 119	1 611	7 730	3 421	44
Candilioni.....	4 688	399	5 087	3 746	74	Calanna.....	2 631	726	3 357	4 500	134
Caridà.....	2 431	852	3 283	5 085	155	Campo di Calabria..	9 008	1 027	10 035	9 936	39
Cinquefronda.....	7 486	4 489	11 975	8 146	68	Cannitello.....	6 474	1 415	7 889	2 128	27
Cittanova.....	19 036	11 982	31 018	34 238	110	Cardeto.....	1 530	493	1 963	2 165	110
Cosoleto.....	6 126	789	6 915	9 276	134	Cataforio.....	5 307	1 136	6 443	8 665	134
Delianuova.....	2 818	1 966	4 784	11 947	250	Catona.....	5 398	1 342	6 740	9 989	59
Foroleto della Chiesa	2 633	832	3 465	3 517	102	Condofuri.....	4 997	684	5 681	7 003	123
Galatro.....	2 235	1 561	3 796	2 471	65	Fiumara.....	3 217	801	4 018	6 467	161
Giffone.....	477	1 153	1 630	107	7	Fossato di Calabria Ultra Prima.....	6 327	1 011	7 338	6 376	87
Gioja Tauro.....	6 673	10 378	17 051	Gallico.....	6 225	1 518	7 743	4 422	57
Jatrinoli.....	15 762	3 878	19 640	31 246	159	Gallina.....	11 619	1 791	13 440	8 174	61
Laureana di Borello.	6 313	5 637	11 980	13 394	112	Laganadi.....	2 268	153	2 421	1 678	69
Maropati.....	2 173	1 671	3 844	5 077	132	Melito di Porto Salvo	7 152	2 385	9 535	8 630	91
Meliuccà.....	10 507	1 024	11 531	9 966	86	Motta San Giovanni.	6 432	1 487	7 919	6 385	81
Molochio.....	5 001	1 672	6 676	12 504	187	Pellaro.....	13 517	1 329	14 876	1 760	12
Oppido Mamertina..	15 104	5 813	20 917	19 056	91	Podargoni.....	2 900	418	3 318	2 946	89
Palme.....	11 887	15 641	27 528	25 617	93	Reggio di Calabria..	32 561	64 795	97 356	84 098	86
Polistena.....	4 594	7 332	11 926	9 820	82	Roccaforte del Greco	1 390	387	1 777	1 107	62
Radiceana.....	14 170	7 337	21 507	23 797	111	Roghudi.....	891	327	1 218	1 656	136
Rizziconi.....	11 441	2 148	13 589	17 812	131	Rosali.....	3 771	537	4 308	4 522	105
Rosarno.....	6 280	2 326	8 606	6 894	80	Salice Calabro.....	1 808	320	2 128	6 894	324
San Giorgio Morgeto.	5 519	3 178	8 697	11 634	134	Sambatello.....	2 405	333	2 738	6 015	220
San Pier Fedele....	415	324	739	272	37	San Lorenzo.....	6 004	2 153	8 157	3 405	42
San Procopio.....	7 119	359	7 478	6 888	92	San Roberto.....	7 434	744	8 178	6 284	77
Santa Cristina d'Aspromonte	1 513	1 212	2 725	7 292	268	Sant'Alessio inAspromonte	2 400	223	2 623	2 109	80
Santa Eufemia d'Aspromonte	4 201	3 817	8 018	9 016	112	Santo Stefano.....	4 928	671	5 599	1 769	32
Scido.....	1 773	713	2 486	6 228	251	Scilla.....	11 582	7 363	18 945	1 925	7
Seminara.....	16 554	4 170	20 724	2 307	11	Villa San Giovanni..	2 043	5 618	7 661	1 928	17
Serrata.....	2 294	898	3 192	1 947	61	Villa San Giuseppe..	2 891	469	3 360	1 416	43
Sinopoli.....	6 256	1 686	7 942	8 066	102	TOTALE....	197 390	112 860	310 250	229 594	74
Terranova Sappo Minullo	5 063	1 458	6 521	12 065	185	RIEPILOGO.					
Tresilico.....	6 439	949	7 388	498	7	Gerace.....	250 419	61 666	312 085	270 700	87
Varapodio.....	8 943	2 046	10 989	24 730	225	Palme.....	227 779	110 915	338 694	350 863	104
TOTALE....	227 779	110 915	338 694	350 863	104	Reggio di Calabria..	197 390	112 860	310 250	229 594	74
Circondario di Reggio di Calabria.						Totale....	675 588	285 441	961 029	851 157	89
Africo.....	1 953	482	2 435	6 569	270						
Bagaladi.....	3 053	523	3 576	1 961	53						

Per la provincia di Reggio di Calabria le sovrimposte del 1884 furono ripartite in base ai ruoli d'imposta del 1883 e l'aliquota di sovrimposta provinciale risultò di 146,737 per tutti i comuni della provincia.

Ma, in seguito ai danni arrecati nel circondario di Palme dalla *Mosca Olearia*, essendo stato ridotto nel 1884 alla metà il centesimo d'imposta erariale sui terreni per il circondario suddetto e per le ragioni dette nell'introduzione alla presente statistica, le aliquote delle sovrimposte del 1881 essendo state calcolate, in questa tavola, in base all'imposta dello stesso anno, ne consegue che per il circondario di Palme le aliquote delle sovrimposte sui terreni furono più alte di quelle segnate nella tabella di ripartizione, perchè furono poste in riscossione insieme ad una somma d'imposta minore di quella sulla quale furono stabilite. Perciò si hanno due diverse aliquote di sovrimposta provinciale e cioè 147 per i circondari di Gerace e di Reggio di Calabria e per i fabbricati del circondario di Palme e 294 circa per i terreni del circondario di Palme.

Per la stessa ragione si avrebbero due aliquote di sovrimposta comunale per ciascuno dei circondari del comune di Palme e cioè una per i terreni e l'altra per i fabbricati. Le aliquote segnate in questa tavola rappresentano la media calcolata sul totale.

Ruoli principali posti in riscossione nell'anno sui terreni e sui fabbricati e

Reggio nell'Emilia

COMUNI	IMPOSTA ERARIALE principale			SOVRIMPOSTA comunale		COMUNI	IMPOSTA ERARIALE principale			SOVRIMPOSTA comunale	
	sui terreni	sui fabbricati	TOTALE	Ammon-tare	Numero dei centesimi addizionali		sui terreni	sui fabbricati	TOTALE	Ammon-tare	Numero dei centesimi addizionali

PROVINCIA DI REGGIO NELL'EMILIA.

Centesimi addizionali di sovrimposta provinciale 41.

Circondario di Guastalla.

Boretto.....	22 970	2 401	25 374	5 000	20
Brescello.....	20 583	4 704	25 287	31 370	124
Campagnola Emilia..	26 533	2 000	28 533	16 840	59
Fabbrico.....	22 621	2 702	25 323	14 931	59
Gualtleri.....	44 375	5 255	49 630	34 814	70
Guastalla.....	67 031	12 088	79 119	56 425	71
Luzara.....	48 888	5 913	54 801	46 633	85
Novellara.....	52 405	6 070	58 475	39 404	67
Poviglio.....	39 231	3 460	42 691	28 226	66
Reggiolo.....	41 503	6 279	47 782	42 525	89
Rio Saliceto.....	15 815	1 102	16 917	12 883	76
Rolo.....	15 225	1 802	17 027	24 705	145
TOTALE...	417 180	53 779	470 959	353 776	75

Circondario di Reggio nell'Emilia.

Albinea.....	20 532	1 639	22 171	12 700	57
Bagnolo in Piano....	25 063	2 146	27 209	16 000	59
Baiso.....	8 857	352	9 209	5 383	58
Bibbiano.....	33 651	4 926	38 577	16 926	44
Busana.....	3 386	180	3 566	5 145	144
Cadelbosco di Sopra..	46 440	3 908	50 348	20 290	40
Campegine.....	28 250	2 946	31 196	18 408	59
Carpineti.....	13 212	1 384	14 596	12 625	86
Casalgrande.....	29 841	2 709	32 550	17 000	52
Casina.....	7 632	567	8 199	4 810	59
Castellarano.....	9 093	1 058	10 151	6 591	63
Castelnovo di Sotto..	43 834	6 360	50 194	29 611	59
Castelnovo ne'Monti.	9 880	2 023	11 903	11 762	99

Cavriago.....	27 450	3 186	30 636	18 077	59
Ciano d'Enza.....	7 302	1 159	8 461	10 881	129
Collagna.....	3 263	450	3 713	5 897	159
Correggio.....	66 161	12 627	78 788	61 994	79
Gattatico.....	33 206	3 169	36 375	21 482	59
Ligonchio.....	2 861	127	2 988	3 412	114
Montecchio Emilia..	32 072	6 400	38 472	22 705	59
Quattro Castella....	21 500	3 405	24 905	12 841	52
Ramiseto.....	4 675	299	4 974	3 923	79
Reggio nell'Emilia..	291 985	109 910	401 895	349 986	87
Rubiera.....	18 594	3 854	22 448	14 267	64
San Martino in Rio..	18 596	2 785	21 381	14 340	67
San Polo d'Enza in Caviano.....	10 556	2 300	12 856	16 846	131
San' Ilario d'Enza..	25 465	4 295	29 760	17 574	59
Scandiano.....	42 472	7 825	50 297	29 705	59
Toano.....	4 985	215	5 200	3 061	59
Vetto.....	5 429	238	5 667	4 694	88
Verzano sul Crostolo.....	6 727	1 017	7 744	4 567	59
Viano.....	5 934	533	6 467	3 814	59
Villa Minozzo.....	13 568	869	14 437	8 584	59
TOTALR....	922 492	194 861	1 117 353	805 851	72

RIEPILOGO.

Guastalla.....	417 180	53 779	470 959	353 776	75
Reggio nell'Emilia..	922 492	194 861	1 117 353	805 851	72
Totale...	1 339 672	248 640	1 588 312	1 159 627	73

PROVINCIA DI ROMA.

Centesimi addizionali di sovrimposta provinciale 36.

Circondario di Civitavecchia.

Allumiere.....	13 364	3 979	17 343	11 027	64
Cerveteri.....	27 184	1 530	28 714	20 256	71
Civitavecchia.....	19 377	67 020	86 397	51 523	63
Corneto Tarquinia..	79 210	13 524	92 734	56 244	61
Montalto di Castro...	48 959	2 762	51 721	32 837	63
Monte Romano.....	17 498	1 849	19 347	12 296	61
Tolfa.....	25 083	5 769	30 852	19 612	64
TOTALE...	230 675	96 433	327 108	206 795	63

Circondario di Frosinone.

Acuto.....	2 456	2 058	4 514	5 634	125
Alatri.....	29 416	12 672	42 088	27 582	66
Amazeno.....	7 301	2 095	9 396	13 974	149
Anagni.....	32 244	11 869	44 113	33 941	77
Anticoli di Campagna.....	5 184	1 662	6 846	5 830	85
Arnara.....	3 257	932	4 189	2 664	61
Bauco.....	7 625	1 004	8 629	5 471	65
Castro dei Volsci...	5 347	1 469	6 816	4 334	64

**1894 per imposta erariale principale
per sovrimposta comunale**

Roma

COMUNI	IMPOSTA ERARIALE principale			SOVRIMPOSTA comunale		COMUNI	IMPOSTA ERARIALE principale			SOVRIMPOSTA comunale	
	sui terreni	sul fabbricati	TOTALE	Ammon-tare	Numero dei centesimi addizionali		sui terreni	sui fabbricati	TOTALE	Ammon-tare	Numero dei centesimi addizionali
Ceccano	13 592	4 919	18 511	11 611	63	Canale Monterano...	8 256	1 026	9 282	12 916	138
Ceprano	9 718	4 774	14 492	8 923	62	Canterano	1 271	582	1 853	5 820	314
Collepardo	2 459	805	3 264	2 072	63	Capranica Prenestina	1 656	1 323	2 979	3 649	122
Falvaterra	1 315	798	2 113	3 124	148	Casape	1 018	991	2 012	2 280	113
Ferentino	31 660	12 706	47 366	36 395	77	Castel Gandolfo.....	7 561	4 453	11 999	7 633	64
Filetino	2 009	1 503	3 512	9 523	271	Castel Madama	8 871	3 822	12 693	8 074	64
Frosinone.....	18 973	15 566	34 539	22 009	64	Castelnuovo di Porto	9 290	2 723	12 016	9 440	79
Fumone	2 969	546	3 515	2 235	64	Castel San Pietro Ro-	- 1 270	612	1 882	2 147	114
Giuliano di Roma ...	3 961	1 403	5 364	3 417	61	mano	7 484	2 366	9 850	6 271	64
Guarcino	3 646	3 034	6 680	4 905	73	Cave	1 768	496	2 264	2 918	129
Maenza	6 127	2 149	8 276	9 115	110	Cerneto.....	2 272	904	3 176	2 019	64
Monte San Giovanni	12 780	3 622	16 402	10 338	63	Cervara di Roma....	2 595	1 180	3 775	2 401	84
Campano	5 220	1 330	6 550	5 288	81	Cielliano.....	16 522	1 671	18 196	11 619	64
Morolo	23 799	8 092	31 891	25 650	80	Civita Lavinia.....	3 846	1 212	5 088	7 576	149
Paliano	6 970	1 871	8 841	5 615	64	Civitella San Paolo..	3 796	1 417	5 213	5 026	96
Patrica	6 485	2 230	8 715	5 539	64	Colonna	16 038	1 195	17 233	10 957	64
Piglio	41 461	10 417	51 878	31 000	60	Fiano Romano.....	1 961	761	2 722	6 472	238
Piperno	9 193	2 079	11 272	9 507	84	Filacciano	6 883	1 253	8 136	5 173	64
Pofi	5 436	2 429	7 865	4 017	51	Frascati	12 557	36 414	48 971	37 472	77
Prossedi	8 156	1 741	9 900	6 309	61	Gallicano nel Lazio.	7 373	1 909	9 282	7 191	77
Ripi.....	4 964	1 946	6 910	7 404	107	Genazzano	10 336	4 062	14 398	12 154	84
Roccagorga	3 892	551	4 443	2 826	64	Genzano di Roma...	7 843	16 319	24 162	15 325	69
Roccasecca dei Volsci	2 911	753	3 664	2 331	64	Gerano	3 100	923	4 023	5 298	132
Serrone	2 865	2 413	5 278	4 092	78	Grottaferrata	13 207	5 950	19 157	12 201	64
Sgurgola	14 075	2 631	16 706	10 618	64	Jenne	1 133	624	1 757	3 470	137
Sonnino	2 926	396	3 322	2 110	64	Lepignano	10 991	1 971	12 962	20 471	158
Strangolagalli	8 293	2 055	10 348	12 929	125	Licenza	1 732	633	2 365	1 604	64
Supino	1 733	271	2 004	4 690	131	Mandela	2 287	652	2 939	1 872	64
Torre Cajetani.....	3 227	792	4 019	2 556	64	Mauzzana	5 739	2 330	8 069	6 260	78
Torrice	2 648	941	3 589	9 790	234	Marauo Equo.....	1 606	648	2 254	1 431	68
Trevi nel Lazio....	3 176	361	3 537	2 248	64	Marino	30 513	17 495	48 008	45 859	94
Trivigliano	6 739	3 169	9 908	6 302	64	Mazzano Romano...	6 273	896	7 169	13 205	184
Vallecora	19 879	8 035	27 914	17 748	64	Mentana.....	10 019	2 111	12 130	7 898	68
Veroli	5 805	1 409	7 214	3 000	42	Montecelio	11 170	3 823	14 993	11 646	78
Vico nel Lazio.....	3 868	1 257	5 125	8 515	166	Monte Compatri....	15 990	9 825	25 815	31 804	122
Villa-Santo Stefano .						Monte Flavio.....	835	540	1 375	874	64
TOTALE.....	398 760	142 758	541 518	413 184	70	Monte Libretti.....	15 471	383	15 854	10 072	64
						Monte Porzio Catone	7 873	6 379	14 252	12 262	86
						Monterosi	4 027	1 611	5 638	5 931	105
						Monte Rotondo	19 344	10 950	30 294	26 520	58
						Montorio Romano...	2 131	543	2 674	4 999	187
						Moricone	3 096	828	3 924	4 033	103
						Morlupo	5 570	4 684	10 254	6 520	64
						Nazzano.....	3 610	2 298	5 908	5 306	90
						Nemi.....	2 655	2 240	4 895	3 126	64
						Nerola	2 821	931	3 752	4 686	125
						Nettuno	24 506	5 552	30 058	19 091	64
						Olevano Romano....	8 550	4 100	12 650	8 044	64
						Oriolo Romano.....	5 260	2 025	7 284	10 519	144
						Palestrina	21 702	12 969	34 671	22 045	64
						Palombara Sabina..	17 816	6 418	24 234	28 009	116

Circondario di Roma.

Afile	2 822	632	2 954	2 055	70
Agosta	2 838	911	3 749	2 206	59
Albano Laziale.....	16 139	32 063	48 202	50 178	104
Anguillara Sabazia..	17 866	2 154	20 020	10 769	54
Anticoli Corrado ..	2 765	470	3 235	2 050	63
Anzio	9 888	7 708	17 596	11 246	64
Ariccia	13 329	6 917	20 246	20 456	101
Arsolei	3 186	1 885	5 071	3 225	64
Bellagra.....	4 026	846	4 872	4 190	86
Bracciano	26 043	8 926	34 969	22 238	64
Camerata Nuova....	1 432	204	1 636	1 003	61
Campagnano di Roma	23 194	6 583	29 777	18 925	64

Ruoli principali posti in riscossione nell'anno sui terreni e sui fabbricati e

Roma

COMUNI	IMPOSTA ERARIALE principale			SOVRIMPOSTA comunale		COMUNI	IMPOSTA ERARIALE principale			SOVRIMPOSTA comunale	
	sui terreni	sui fabbricati	TOTALE	Ammon-tare	Numero dei centesimi addizionali		sui terreni	sui fabbricati	TOTALE	Ammon-tare	Numero dei centesimi addizionali
Percile	1 635	455	2 090	1 104	53	San Felice Circeo...	1 938	1 015	2 953	4 157	141
Pisoniano	2 337	734	3 071	1 952	64	Segni.....	11 029	5 143	16 172	10 281	64
Poli	5 352	3 385	8 737	8 058	92	Sermoneta.....	31 894	2 123	34 017	21 629	64
Ponza di Arcinazzo..	2 302	381	2 683	7 882	291	Sezze	59 205	14 930	74 135	60 688	82
Ponzano Romano...	5 287	1 672	6 959	4 425	61	Terraacha	43 847	18 446	62 293	45 294	73
Riano.....	7 827	777	8 604	12 807	149	Valmontone.....	17 848	7 166	25 014	20 193	81
Rignano Flaminio...	5 671	1 859	7 530	4 788	61	Velletri	65 793	43 418	109 211	69 380	64
Riofreddo	1 230	842	2 072	1 318	61	TOTALE.....	362 406	121 071	483 477	352 422	73
Rocca Canterano...	2 402	815	3 217	2 657	83						
Rocca di Cave.....	938	675	1 613	1 721	107						
Rocca di Papa.....	11 143	5 038	16 181	14 376	89						
Rocca Giovane.....	892	166	1 058	1 027	97						
Rocca Priora.....	9 157	2 175	11 332	7 200	61	Aequapendente	19 286	6 382	25 668	16 336	64
Rocca Santo Stefano	1 512	408	1 920	3 223	168	Arlena di Castro....	4 824	412	5 236	4 005	76
Rojate	1 418	338	1 756	2 672	152	Bagnaja	5 429	4 370	9 799	6 231	64
Roma	950 395	3 631 687	4 582 082	2 852 323	62	Bagnorea	15 129	3 480	18 609	11 832	64
Roviano	1 879	423	2 302	1 461	64	Barbarano Romano..	7 237	1 627	8 864	6 713	76
Sambuci.....	919	537	1 456	926	64	Bassanello.....	4 451	1 619	6 070	3 859	64
San Gregorio da Sas-sola	5 906	1 335	7 241	7 111	98	Bassano di Sutri....	8 542	2 883	11 425	5 000	44
San Polo dei Cava-lieri	6 285	1 383	7 668	4 651	61	Bassano in Teverina.	2 243	816	3 059	1 945	64
Sant'Angelo in Ca-poccia	5 297	785	6 082	4 801	79	Bieda	14 481	2 300	16 781	10 569	63
Sant'Oreste.....	8 712	2 398	11 110	8 099	73	Bolsena	7 749	3 293	11 042	7 010	63
San Vito Romano...	2 834	3 332	6 166	13 112	213	Bomazzo	9 416	2 138	11 554	7 350	64
Saracinesco.....	907	137	1 044	661	64	Calcata.....	1 653	423	2 076	1 970	95
Scarpa	1 071	611	1 685	1 365	81	Canepina	6 111	2 948	9 059	10 210	113
Scrofano	7 271	1 420	8 691	5 527	61	Canino.....	29 483	4 840	34 323	21 821	64
Subiaco	8 666	12 232	20 898	13 523	61	Capodimonte	7 319	1 560	8 879	5 646	64
Tivoli	47 872	24 290	72 162	36 000	50	Capranica	9 126	4 960	14 086	8 957	61
Torrifa Tiberina...	3 177	1 088	4 265	3 659	86	Caprarola	16 739	8 919	25 658	16 332	64
Trevignano.....	5 479	1 008	6 487	4 125	64	Carbognano.....	4 581	3 338	7 919	8 578	108
Vallepietra.....	1 504	345	1 849	1 174	63	Castel Cellesi.....	1 178	238	1 416	900	64
Vallinfreda.....	1 593	617	2 210	1 401	63	Castel Sant'Elia ...	3 012	887	3 899	2 479	64
Vicovaro.....	5 808	1 433	7 241	3 000	41	Castigliene in Tevere- rina	7 836	1 127	8 963	5 699	64
Vivaro Romano.....	1 661	419	2 080	1 323	64	Celleno.....	5 247	1 041	6 288	3 515	56
Zagarolo.....	20 227	10 823	31 050	19 744	64	Cellere	8 932	2 515	11 447	7 278	64
TOTALE.....	1 669 097	3 982 372	5 651 469	3 725 530	66	Civita Castellana...	16 720	7 040	23 760	15 975	63
						Civitella d'Agliano..	9 711	1 105	10 816	7 184	66
						Corchiano	5 355	1 216	6 571	6 972	106
						Fabbrica di Roma...	8 385	2 970	11 355	7 219	64
						Faleria.....	6 487	1 163	7 650	6 377	83
						Farnese.....	8 722	4 168	12 890	8 194	64
						Gallese.....	7 990	2 256	10 246	8 474	83
						Gradoli.....	5 114	1 855	6 969	6 617	95
						Graffignano.....	3 285	325	3 610	2 295	64
						Grotte di Castro	9 234	3 592	12 826	8 155	64
						Grotte Santo Stefano	2 551	646	3 197	4 759	149
						Iscchia di Castro....	16 067	3 656	19 723	20 750	105
						Latera	4 866	1 240	6 106	1 500	25
						Lubriano	3 775	694	4 469	4 042	90
						Marto	8 260	1 770	10 030	6 377	64
						Montefiascone.....	17 573	6 963	24 536	15 000	61
						Nepi	21 279	3 991	25 270	16 062	64

Circondario di Viterbo.

Circondario di Velletri.

Artena.....	13 036	3 745	16 781	10 656	64	Gradoli.....	5 114	1 855	6 969	6 617	95
Bassiano	4 310	2 511	6 821	8 000	117	Graffignano.....	3 285	325	3 610	2 295	64
Carpineto Romano..	4 592	2 320	6 912	4 395	64	Grotte di Castro	9 234	3 592	12 826	8 155	64
Cisterna	56 293	5 138	61 431	39 036	64	Grotte Santo Stefano	2 551	646	3 197	4 759	149
Cori.....	30 988	5 925	36 913	23 411	64	Iscchia di Castro....	16 067	3 656	19 723	20 750	105
Gavignano.....	4 207	1 712	5 919	3 763	64	Latera	4 866	1 240	6 106	1 500	25
Gorga	1 350	582	1 932	2 055	106	Lubriano	3 775	694	4 469	4 042	90
Labico.....	3 213	1 574	4 787	8 965	187	Marto	8 260	1 770	10 030	6 377	64
Montelanico.....	4 608	1 393	6 001	8 087	135	Montefiascone.....	17 573	6 963	24 536	15 000	61
Norma	5 065	2 940	8 005	9 765	122	Nepi	21 279	3 991	25 270	16 062	64
Rocca Massima.....	3 190	980	4 170	2 637	63						

**1884 per imposta erariale principale
per sovrimposta comunale.**

Rovigo

COMUNI	IMPOSTA ERARIALE principale			SOVRIMPOSTA comunale		COMUNI	IMPOSTA ERARIALE principale			SOVRIMPOSTA comunale	
	sui terreni	sui fabbricati	TOTALE	Ammon-tare	Numero dei centesimi addizionali		sui terreni	sui fabbricati	TOTALE	Ammon-tare	Numero dei centesimi addizionali
Onano.....	3 634	1 850	4 984	10 400	209	Vejano.....	7 227	1 691	8 918	5 000	56
Orte.....	16 481	5 479	21 960	18 562	85	Vetralla.....	24 664	7 936	32 600	20 739	64
Piansano.....	6 475	2 624	9 099	11 480	126	Vignanello.....	8 328	5 785	14 113	8 976	64
Procenno.....	6 455	643	7 098	4 513	64	Viterbo.....	80 420	51 143	131 563	83 665	64
Roccalvece.....	5 477	746	6 223	3 957	64	Vitorchiano.....	5 713	2 047	7 760	4 933	64
Ronciglione.....	21 103	12 645	33 748	21 427	63	TOTALE...	651 117	231 014	882 131	592 297	67
SanGiovanni di Bieda	1 107	512	1 619	1 651	102	RIEPILOGO.					
San Lorenzo Nuovo	5 723	1 263	6 986	4 433	63	Civitavecchia.....	230 675	96 433	327 108	206 795	63
San Martino al Ci- mino.....	1 676	1 362	3 038	1 920	63	Frosinone.....	398 760	142 758	541 518	413 184	76
San Michele in Teve- rina.....	2 208	467	2 675	2 124	79	Roma.....	1 669 097	3 982 372	5 651 469	3 725 530	66
Soriano nel Cimino.	16 357	6 208	22 565	1 129	5	Velletri.....	362 406	121 061	483 467	352 422	73
Sutri.....	14 570	5 067	19 637	12 486	64	Viterbo.....	651 117	231 014	882 131	592 297	67
Tessennano.....	3 654	786	4 440	4 199	95	Totale...	3 312 055	4 573 638	7 885 693	5 290 228	67
Toscanello.....	47 403	8 623	56 026	35 645	61						
Valentano.....	10 077	5 251	15 328	9 745	64						
Vallerano.....	6 987	2 590	9 577	6 026	63						

PROVINCIA DI ROVIGO.

Centesimi addizionali di sovrimposta provinciale 53.

Distretto di Adria.

Adria.....	36 048	24 209	60 257	148 285	246
Bottrighe.....	26 278	2 556	28 834	68 042	236
Cà Emo.....	10 305	302	10 607	22 958	216
Contarina.....	15 521	2 976	18 497	34 271	185
Donada.....	10 008	1 466	11 474	22 197	193
Loreo.....	12 975	3 377	16 352	56 405	345
Papozzo.....	6 890	2 211	9 101	20 457	225
Pettorazza Ginuani.	10 757	890	11 647	25 300	217
Rosolina.....	9 115	421	9 536	23 616	248
TOTALE...	137 897	38 408	176 305	421 531	239

Distretto di Ariano nel Polesine.

Ariano nel Polesine.	10 832	3 336	14 168	32 387	229
Corbola.....	8 976	1 233	10 209	21 100	207
Porto Tolle.....	18 092	1 856	19 948	52 740	264
Taglio di Po.....	12 570	1 142	13 712	34 801	254
TOTALE...	50 470	7 567	58 037	141 028	243

Distretto di Badia Polesine.

Badia Polesine.....	17 152	13 933	31 085	67 739	218
Bagnolo di Po.....	18 912	1 218	20 130	30 560	152
Canda.....	15 243	1 348	16 593	20 937	126
Crocetta.....	9 895	1 208	11 103	16 882	152
Giacciano con Baru- chella.....	14 511	2 836	17 347	24 965	144

Salvaterra.....	6 465	595	7 060	9 641	136
Trecenta.....	24 741	4 594	29 335	67 887	231
Villa d'Adige.....	5 374	856	6 230	11 048	177
TOTALE...	112 295	26 588	138 883	249 659	180

Distretto di Lendinara.

Castel Guglielmo ...	17 190	2 226	19 416	27 118	140
Fratte Polesine.....	18 915	3 281	22 196	39 710	179
Lendinara.....	37 808	11 416	49 224	94 545	192
Lusia.....	11 471	1 823	13 294	20 732	156
Raio di Palo.....	15 840	886	16 726	16 876	101
San Bellino.....	17 414	1 013	18 427	20 967	114
Villanova del Ghebbo	9 859	1 238	11 097	18 584	187
TOTALE...	128 497	21 883	150 380	238 532	159

Distretto di Massa Superiore.

Bergantino.....	10 869	2 096	12 965	26 076	201
Calto.....	7 403	1 477	8 880	10 663	120
Castelnovo Bariano.	25 314	1 868	27 182	47 099	173
Ceneselli.....	20 945	1 354	22 299	33 955	152
Massa Superiore.....	11 966	5 233	17 199	32 157	187
Melara.....	13 324	1 762	15 086	20 987	139
Salara.....	12 143	1 405	13 548	15 565	115
TOTALE...	101 964	15 195	117 159	186 502	159

Ruoli principali posti in riscossione nell'anno sui terreni e sui fabbricati e

Rovigo

COMUNI	IMPOSTA ERARIALE principale			SOVRIMPOSTA comunale		COMUNI	IMPOSTA ERARIALE principale			SOVRIMPOSTA comunale	
	sui terreni	sui fabbricati	TOTALE	Ammon-tare	Numero dei centesimi addizionali		sui terreni	sui fabbricati	TOTALE	Ammon-tare	Numero dei centesimi addizionali
Distretto di Occhiobello.						Borsea	8 812	650	9 462	16 661	176
Canaro.....	20 567	2 278	22 845	32 491	142	Buso Sarzano.....	12 810	486	13 296	18 880	142
Ficarolo.....	13 838	5 358	19 196	25 086	131	Ceregnano.....	16 005	772	16 777	28 159	168
Fleoso Umbertiano..	24 925	3 735	28 660	40 400	141	Concadirame.....	8 794	516	9 310	16 078	173
Grassinelle Polesine.	14 344	638	14 982	24 149	161	Costa di Rovigo....	12 840	2 593	15 433	26 085	169
Falba.....	9 183	1 326	10 509	16 655	158	Grignano di Polesine	8 679	875	9 554	20 399	214
Occhiobello.....	27 282	5 051	32 333	51 598	160	Rovigo.....	21 387	41 311	63 698	111 856	170
Pincara	13 712	1 428	15 140	15 896	105	San Martino di Venezze.....	20 224	1 299	21 523	27 699	129
Stienta.....	19 713	2 368	22 081	27 868	126	Sant' Apollinare con Selva.....	11 811	807	12 618	24 268	192
TOTALE...	143 564	22 182	165 746	234 143	141	Villadose.....	16 138	1 032	17 170	22 501	131
						Villamarzana.....	12 209	670	12 879	18 200	141
						TOTALE...	184 693	56 841	241 537	384 295	159
Distretto di Polesella.						RIEPILOGO.					
Bosaro.....	4 829	1 037	5 866	11 981	204	Adria.....	137 897	38 408	176 305	421 531	239
Crespino.....	23 948	5 016	28 964	57 066	197	Ariano nel Polesine.....	50 470	7 567	58 037	141 028	243
Gavello.....	12 160	1 234	13 394	19 000	142	Badia Polesine.....	112 295	26 588	138 883	249 059	180
Guarda Veneta.....	14 394	1 149	15 543	13 389	88	Lendinara.....	128 497	21 883	150 380	238 532	159
Polesella.....	11 550	5 501	17 051	27 717	163	Massa Superiore...	101 064	15 195	117 159	186 502	159
Pontecchio.....	10 593	615	11 208	15 407	137	Occhiobello.....	143 564	22 182	165 746	234 143	141
Villanova Marchesana.....	11 445	996	12 441	20 986	169	Polesella.....	88 919	15 573	104 497	165 546	158
TOTALE...	88 919	15 578	104 497	165 546	158	Rovigo.....	184 693	56 841	241 537	384 295	159
						TOTALE...	948 293	204 245	1 152 544	2 021 236	175
Distretto di Rovigo.											
Arquà Polesine.....	18 088	1 450	19 538	36 117	185						
Boara Polesine.....	16 896	1 383	18 279	17 392	95						

PROVINCIA DI SALERNO.

Centesimi addizionali di sovrimposta provinciale 71.

Circondario di Campagna.						Circondario di Campagna.					
Albanella.....	10 147	1 385	11 532	1 000	9	Laviano.....	8 643	3 046	11 689	8 365	72
Altavilla Silentina..	21 658	4 358	26 016	10 590	41	Oliveto Citra.....	7 349	3 676	11 025	9 214	29
Aquara.....	8 891	1 462	10 353	3 032	29	Ottafi.....	4 710	1 361	6 071	1 778	29
Bellosguardo.....	4 792	556	5 348	1 558	29	Palomonte.....	7 060	1 430	8 490	2 481	29
Buccino.....	20 047	6 400	26 447	7 679	29	Petina.....	3 620	983	4 603	2 583	56
Campagna.....	41 248	15 804	57 052	21 576	38	Postiglione.....	9 789	2 709	12 498	1 639	13
Capaccio.....	25 026	5 137	30 163	24 008	80	Ricigliano.....	6 399	1 040	7 439	5 965	80
Castelcivita.....	7 822	1 731	9 553	1 775	19	Roccasepide.....	19 393	3 572	22 965	6 777	30
Castelnuovo di Conza	3 207	1 151	4 358	2 431	56	Romagnano al Monte	1 136	789	1 925	2 200	114
Castel San Lorenzo..	5 539	1 848	7 387	2 000	27	Roscigno.....	3 840	501	4 341	1 867	43
Colliano.....	11 555	2 594	14 149	4 131	29	San Gregorio Magno	11 267	2 848	14 115	7 738	55
Controne.....	4 853	1 423	6 276	1 841	29	Sant'Angelo a Fasanella.....	7 632	1 732	9 364	2 744	29
Contursi.....	10 041	3 570	13 611	7 382	54	Santomenna.....	2 388	1 157	3 545	1 974	56
Corleto Monforte...	5 514	1 430	6 944	Serrè.....	17 282	2 468	19 750	5 685	29
Eboli.....	93 581	18 442	112 023	32 841	29	Sicignano.....	11 650	2 871	14 521	4 223	29
Felitto.....	5 689	834	6 523	1 911	29	Trentinara.....	4 978	1 267	6 245	6 151	98
Galdo.....	5 193	1 176	6 369	5 765	91	Valva.....	5 940	2 150	8 090	2 364	29
Ciungano.....	4 212	772	4 984	3 728	75	TOTALE...	422 091	103 673	525 764	201 016	38

**1884 per imposta erariale principale
per sovrimposta comunale.**

Salerno

COMUNI	IMPOSTA ERARIALE principale			SOVRIMPOSTA comunale		COMUNI	IMPOSTA ERARIALE principale			SOVRIMPOSTA comunale	
	sul terreni	sul fabbricati	TOTALE	Ammon-tare	Numero dei centesimi addizionali		sul terreni	sul fabbricati	TOTALE	Ammon-tare	Numero dei centesimi addizionali
Circondario di Sala Consilina.											
Atena Lucana.....	9 819	1 656	11 475	3 358	29	Majori.....	9 946	6 048	15 994	4 902	31
Auletta.....	13 214	2 441	15 655	4 585	29	Mercato San Severino	52 496	14 485	66 981	14 000	21
Buonabitacolo.....	5 036	1 956	6 992	2 046	29	Minori.....	3 780	5 131	8 911	2 809	29
Caggiano.....	19 664	2 264	21 928	6 437	29	Montecorvino Pug- giano.....	32 815	4 953	37 768	11 039	29
Casalbuono.....	2 238	1 594	3 832	1 764	49	Montecorvino Rovella	34 279	7 006	41 285	8 195	20
Casaletto Spartano..	3 137	975	4 112	2 406	59	Nocera Inferiore....	56 641	30 024	86 665	20 000	23
Caselle in Pittari...	4 311	636	4 947	1 451	29	Nocera Superiore....	30 406	6 721	37 127	10 242	28
Ispani.....	1 229	1 495	2 724	1 000	37	Olevano sul Tusciano	6 988	2 894	9 882	2 897	29
Monte San Giacomo.	2 817	1 196	4 013	1 173	29	Pagani.....	44 700	19 242	63 942	7 500	12
Montesano sulla Mar- cellana.....	17 301	3 001	20 302	6 571	32	Pellezzano.....	11 685	13 087	24 772	7 180	29
Morigerati.....	2 793	555	3 348	983	29	Positano.....	3 473	1 728	5 201	4 276	82
Padula.....	21 717	4 559	26 276	13 662	52	Prajano.....	3 213	422	3 635	900	25
Pertosa.....	5 870	857	6 727	1 973	29	Ravello.....	4 821	1 281	6 052	3 575	59
Polla.....	21 238	4 393	25 631	7 392	29	Rocca Piemonte.....	9 928	3 125	13 053	3 125	24
Sala Consilina.....	23 373	8 775	32 148	21 609	67	Salerno.....	68 343	122 773	191 116	55 747	29
Salvitelle.....	4 203	869	5 072	1 485	29	San Cipriano Pien- tino.....	11 005	3 794	14 799	4 432	30
San Pietro al Tana- gro.....	5 521	1 206	6 727	1 972	29	San Mango Piemonte	4 105	532	4 637	1 358	29
San Rufo.....	4 955	1 285	6 240	1 827	29	San Marzano sul Sarno.....	18 770	2 592	21 362	3 100	15
Santa Marina.....	3 568	974	4 542	1 563	31	Sant'Egidio del Monte Albino.....	10 572	2 080	12 652	3 707	29
Sant'Arsenio.....	6 398	3 025	9 423	2 752	29	San Valentino Torio	22 976	3 599	26 575	7 741	29
Sanza.....	10 606	1 700	12 306	3 692	29	Sarno.....	56 862	20 337	77 199	22 550	29
Sapri.....	1 345	2 602	3 947	500	13	Scafati.....	61 816	24 538	86 354	25 265	29
Sassano.....	10 995	2 248	13 243	3 879	29	Scala.....	4 319	903	5 222	1 532	29
Teggiano.....	17 191	3 817	21 008	11 148	53	Siano.....	11 444	1 828	13 272	3 888	29
Torraca.....	1 534	1 274	2 808	664	24	Tramonti.....	17 315	2 333	19 648	5 770	29
Tortorella.....	2 448	692	3 140	683	21	Vietri sul Mare....	7 915	16 420	24 335	7 201	30
Vibonati.....	4 385	3 444	7 829	2 327	30	TOTALE.....	863 507	413 399	1 276 897	343 185	27
TOTALE.....	226 906	59 289	286 195	108 812	38						

Circondario di Vallo della Lucania.											
Acerno.....	7 936	2 424	10 360	3 033	29	Agropoli.....	11 442	1 191	12 633	3 699	29
Amalfi.....	4 308	14 748	19 056	5 586	29	Alfano.....	1 565	305	1 870	1 573	84
Angri.....	51 971	12 617	64 588	18 891	29	Ascea.....	8 098	1 185	9 283	5 436	59
Atrani.....	85	5 512	5 597	1 636	29	Camerota.....	6 249	1 122	7 371	2 153	29
Baronissi.....	23 381	5 749	29 130	6 000	21	Campora.....	3 832	489	4 321	1 810	42
Braconigliano.....	13 306	2 227	15 533	4 549	29	Cannalonga.....	2 147	485	2 632	2 157	82
Calvanico.....	3 505	1 376	4 881	4 629	95	Casalichio.....	11 257	1 525	12 782	13 395	105
Castel San Giorgio..	30 626	4 454	35 080	9 700	28	Castellabate.....	10 863	1 812	12 675	7 300	58
Castiglione del Geno- vesi.....	2 936	837	3 773	1 105	29	Castelnuovo Cilento.	5 749	539	6 288	1 852	29
Cava dei Tirreni....	41 494	24 702	66 196	15 773	24	Castel Ruggero.....	528	276	804	231	29
Cetara.....	2 074	2 177	4 251	1 241	29	Celle di Bulgheria..	5 286	581	5 867	1 715	29
Conca Marini.....	1 434	601	2 035	1 200	58	Centola.....	4 680	1 007	5 687	1 667	29
Corbara.....	7 161	1 365	8 526	5 449	64	Ceraso.....	10 308	1 382	11 690	7 701	66
Fisciano.....	33 168	6 719	39 887	8 200	21	Cièrale.....	8 983	899	9 882	4 069	41
Furore.....	1 293	277	1 570	460	29	Cuccaro Vetere.....	2 955	512	3 467	1 015	29
Giffoni sei Casali...	19 649	3 685	23 334	6 816	29	Futani.....	2 599	435	3 034	3 665	121
Giffoni Valle Piana.	18 547	6 094	24 641	6 186	25	Gioi.....	3 499	1 339	4 838	1 417	30
						Laureana Cilento...	5 501	860	6 361	1 870	29
						Laurino.....	8 713	1 459	10 171	1 632	15

Ruoli principali posti in riscossione nell'anno sui terreni e sui fabbricati e

Salerno

COMUNI	IMPOSTA ERARIALE principale			SOVRIMPOSTA comunale		COMUNI	IMPOSTA ERARIALE principale			SOVRIMPOSTA comunale	
	sui terreni	sui fabbricati	TOTALE	Ammon-tare	Numero dei centesimi addizionali		sui terreni	sui fabbricati	TOTALE	Ammon-tare	Numero dei centesimi addizionali
Laurito.....	3 786	817	4 553	3 071	67	Salerno.....	2 877	640	3 517	4 562	130
Licusati.....	2 177	351	2 528	741	29	San Giovanni a Piro	5 216	1 440	6 656	4 703	71
Lustra.....	4 165	499	4 664	1 817	39	San Mauro Cilento..	5 230	628	5 858	3 967	68
Magliano Vetere....	2 779	619	3 398	985	29	San Mauro la Bruca	1 843	399	2 242	3 311	148
Mojo della Civitella	3 205	671	3 876	1 178	30	Serramezzana.....	1 756	472	2 228	652	29
Montano Antilia.....	3 709	1 025	4 734	1 383	29	Sessa Cilento.....	4 685	1 040	5 725	6 412	112
Monteforte Cilento..	2 030	323	2 353	689	29	Stella Cilento.....	3 006	672	3 678	1 177	32
Novi Velia.....	2 549	652	3 201	2 226	70	Stio.....	4 053	967	5 020	3 682	73
Ogliastro Cilento....	7 121	1 095	8 216	2 406	29	Torchiaro.....	4 596	976	5 572	1 631	29
Omgliano.....	3 105	375	3 480	4 456	128	Torre Orsaja.....	2 689	982	3 671	1 624	44
Orta.....	3 208	414	3 622	4 237	117	Valle dell'Angelo...	1 965	437	2 402	600	25
Ortodonico.....	6 050	740	6 790	5 987	88	Vallo della Lucania..	11 918	7 695	19 613	6 744	34
Perdifumo.....	8 126	1 452	9 578	4 680	49	TOTALE...	264 088	52 830	316 918	158 365	50
Pertino.....	3 936	630	4 566	1 748	38						
Plaggine Soprane...	8 120	1 318	9 438	1 239	13						
Pisciotta.....	4 942	2 133	7 075	2 060	27						
Pollica.....	9 444	1 733	11 177	7 788	70						
Prignano Cilento....	4 219	829	5 048	1 474	29	Campagna.....	422 091	103 673	525 764	201 016	38
Roccagloriosa.....	6 729	996	7 725	2 912	38	Sala Consilina.....	226 906	59 289	286 195	108 812	38
Rofrano.....	3 397	820	4 217	1 231	29	Salerno.....	863 507	413 390	1 276 897	313 185	27
Rutino.....	3 530	1 014	4 544	2 227	49	Vallo della Lucania..	264 088	52 830	316 918	158 365	50
Sacco.....	3 720	574	4 294	405	9	Totale...	1 776 592	629 182	2 405 774	811 378	34

RIEPILOGO.

Campagna.....	422 091	103 673	525 764	201 016	38
Sala Consilina.....	226 906	59 289	286 195	108 812	38
Salerno.....	863 507	413 390	1 276 897	313 185	27
Vallo della Lucania..	264 088	52 830	316 918	158 365	50
Totale...	1 776 592	629 182	2 405 774	811 378	34

PROVINCIA DI SASSARI.

Centesimi addizionali di sovrimposta provinciale 70 .

Circondario di Alghero.

Alghero.....	22 372	26 031	48 403	30 441	63
Banari.....	2 139	1 110	3 249	1 593	49
Bessude.....	4 128	518	4 646	7 456	160
Bannanaro.....	3 667	1 316	4 983	1 490	30
Bonorva.....	18 201	4 851	23 052	10 376	45
Borutta.....	1 143	431	1 574	1 480	94
Cheremule.....	3 926	704	4 630	1 384	30
Cossoine.....	7 187	1 452	8 639	11 744	136
Giave.....	7 288	1 509	8 797	6 707	76
Mara.....	4 223	482	4 705	2 122	45
Monteleone Rocca Doria.....	2 452	198	2 650	4 210	159
Olmedo.....	4 009	483	4 492	4 652	104
Padria.....	7 140	1 189	8 329	2 490	30
Pozzomaggiore.....	12 942	2 632	15 574	8 655	56
Romana.....	3 698	557	4 255	7 110	167
Semestene.....	6 544	471	7 018	5 397	77
Sliigo.....	5 012	1 040	6 052	8 592	112
Tiesi.....	9 107	3 473	12 580	9 821	78
Torraiba.....	6 991	1 364	8 298	3 487	42
Villanova Monteleone	14 818	3 206	18 024	23 556	131
TOTALE...	146 990	52 950	199 950	152 763	76

Circondario di Nuoro.

Bitti.....	7 967	2 107	10 074	3 012	30
Bolotana.....	12 049	2 093	14 088	8 665	62
Dorgali.....	11 001	2 645	13 649	9 881	28
Fonni.....	4 257	2 025	6 282	2 673	43
Galtelli.....	5 015	481	5 496	7 362	131
Gavoi.....	2 057	1 179	3 236	2 360	73
Irgoli.....	3 602	352	3 954	4 248	107
Lei.....	2 451	152	2 603	1 597	61
Loculi.....	2 865	122	2 987	893	30
Lodè.....	2 272	232	2 504	1 216	49
Lodine.....	630	83	713	1 179	165
Lula.....	2 572	682	3 254	1 307	40
Mamojada.....	3 213	1 026	4 239	5 075	120
Nuoro.....	14 267	10 247	24 514	21 994	90
Oliena.....	8 821	1 712	10 563	3 836	36
Ollolai.....	1 127	397	1 524	4 162	273
Oizai.....	5 352	491	5 843	1 747	30
Onani.....	2 403	110	2 513	751	39
Onifai.....	2 890	218	3 108	1 178	38
Oniferi.....	3 932	451	4 413	1 320	39
Orani.....	11 192	2 539	16 731	12 000	72
Orgosolo.....	3 956	741	4 637	2 876	61

**1884 per imposta erariale principale
per sovrimposta comunale.**

Sassari

COMUNI	IMPOSTA ERARIALE principale			SOVRIMPOSTA comunale		COMUNI	IMPOSTA ERARIALE principale			SOVRIMPOSTA comunale	
	sui terreni	sui fabbricati	TOTALE	Ammon-tare	Numero dei centesimi addizionali		sul terreni	sul fabbricati	TOTALE	Ammon-tare	Numero dei centesimi addizionali
Orosel.....	8 801	1 606	10 410	5 629	51	Codrongianus.....	5 054	1 850	6 904	16 131	234
Orotelli.....	3 275	718	3 993	1 194	30	Florinas.....	6 852	2 229	9 081	10 093	111
Orme.....	4 718	819	5 537	1 656	30	Ittiri.....	21 134	10 527	31 661	10 171	32
Osidda.....	1 415	193	1 608	1 816	113	Laerru.....	3 406	1 089	4 495	1 314	30
Ottana.....	4 185	539	4 724	994	21	Martis.....	3 758	1 306	5 064	1 514	30
Ovodda.....	1 678	446	2 124	1 582	74	Muros.....	1 932	563	2 495	7 076	28
Posada.....	6 180	219	6 399	1 913	30	Nulvi.....	11 166	3 967	15 133	4 415	29
Sarule.....	3 911	762	4 673	1 328	93	Osilo.....	17 638	6 239	23 877	11 777	49
Silanus.....	6 845	1 222	8 067	3 747	46	Ossi.....	7 076	4 631	11 707	9 373	80
Siniscola.....	10 564	2 287	12 851	3 812	30	Perfugas.....	8 461	965	9 426	9 939	105
Torpè.....	3 976	264	4 240	1 268	30	Ploaghe.....	11 971	3 455	15 426	5 396	35
TOTALE...	172 475	39 136	211 611	121 300	57	Porto Torres.....	8 477	7 833	16 310	14 042	86
						Putifigari.....	4 137	994	5 131	2 826	55
						Sassari.....	106 805	141 337	248 142	146 703	59
						Sedini.....	10 740	1 895	12 635	9 603	76
						Senori.....	7 111	2 918	10 059	15 351	153
						Sorso.....	14 360	7 977	22 337	19 595	88
						Tissi.....	2 978	2 025	5 003	4 066	81
						Uri.....	6 422	2 095	8 517	7 748	91
						Usini.....	6 666	3 629	10 295	9 373	91
						TOTALE...	288 299	213 841	502 140	341 878	68
Circondario di Ozieri.											
Alà dei Sardi.....	3 421	535	3 956	1 183	30	Aggius.....	9 028	626	9 654	9 816	102
Anela.....	3 939	399	4 338	1 297	30	Bortigiadas.....	2 533	439	2 972	6 922	233
Ardara.....	3 918	485	4 403	Colangiannu.....	9 486	1 433	10 919	3 265	30
Benetutti.....	9 540	1 961	11 501	3 439	30	La Maddalena.....	1 252	2 887	4 139	6 946	168
Berchidda.....	8 481	1 088	9 569	Luras.....	4 016	959	5 005	4 537	91
Bono.....	10 229	3 603	13 832	7 095	51	Nuchis.....	3 452	219	3 671	3 862	105
Bottidda.....	3 486	644	4 130	5 619	137	Santa Teresa Gallura	3 024	2 419	5 443	1 627	30
Buddusò.....	7 360	1 490	8 850	2 646	30	Tempio Pausania...	26 289	11 762	38 051	22 721	60
Bultei.....	7 205	666	7 871	4 916	62	Terranova Pausania.	9 359	5 259	14 618	14 192	97
Burgos.....	2 306	501	2 807	3 086	110	TOTALE...	68 469	26 003	94 472	73 838	78
Esporlatu.....	2 469	327	2 796	4 179	149						
Illorai.....	5 680	816	6 496	1 942	30	Circondario di Tempio Pausania.					
Ittireddu.....	2 516	891	3 407	4 539	133	Aggius.....	9 028	626	9 654	9 816	102
Monti.....	4 697	582	5 279	6 482	123	Bortigiadas.....	2 533	439	2 972	6 922	233
Mores.....	10 129	3 120	13 249	6 601	59	Colangiannu.....	9 486	1 433	10 919	3 265	30
Nughedu di San Nicolò.	4 869	1 501	6 370	6 804	107	La Maddalena.....	1 252	2 887	4 139	6 946	168
Nule.....	4 315	1 038	5 353	1 606	30	Luras.....	4 016	959	5 005	4 537	91
Oschiri.....	12 663	2 393	15 056	9 836	66	Nuchis.....	3 452	219	3 671	3 862	105
Ozieri.....	30 028	21 511	51 539	15 411	30	Santa Teresa Gallura	3 024	2 419	5 443	1 627	30
Pattada.....	7 604	3 416	11 020	3 938	36	Tempio Pausania...	26 289	11 762	38 051	22 721	60
Tala.....	5 652	970	6 622	4 900	71	Terranova Pausania.	9 359	5 259	14 618	14 192	97
TOTALE...	150 537	47 966	198 503	95 599	48	TOTALE...	68 469	26 003	94 472	73 838	78
Circondario di Sassari.											
Bulzi.....	3 060	626	3 686	1 697	46	RIEPILOGO					
Cargeghu.....	2 335	858	3 193	2 941	92	Alghero.....	146 990	52 960	199 950	152 763	76
Castel Sardo.....	8 111	3 026	11 137	17 585	158	Nuoro.....	172 475	39 136	211 611	121 300	57
Chiamaramonti.....	8 629	1 777	10 406	3 114	30	Ozieri.....	150 537	47 966	198 503	95 599	48
						Sassari.....	288 299	213 841	502 140	341 878	68
						Tempio Pausania...	68 469	26 003	94 472	73 888	78
						TOTALE...	828 770	379 906	1 208 676	785 428	65

Ruoli principali posti in riscossione nell'anno sui terreni e sui fabbricati e

Siena - Siracusa

COMUNI	IMPOSTA ERARIALE principale			SOVRIMPOSTA comunale		COMUNI	IMPOSTA ERARIALE principale			SOVRIMPOSTA comunale	
	sui terreni	sui fabbricati	TOTALE	Ammon-tare	Numero dei centesimi addizionali		sui terreni	sui fabbricati	TOTALE	Ammon-tare	Numero dei centesimi addizionali

P R O V I N C I A D I S I E N A .

Centesimi addizionali di sovrimposta provinciale 64.

Circondario di Montepulciano.

Abbadia S. Salvatore	4 661	1 580	6 241	15 711	252
Castiglione d'Orcia	9 326	1 641	10 967	25 896	236
Cetona	10 545	3 425	13 970	26 663	191
Chiusciano	7 223	2 274	9 497	20 313	214
Chiusi	16 361	4 312	20 673	29 479	143
Montepulciano	68 490	12 849	81 339	88 958	109
Plan Castagnajo	2 876	1 868	4 744	16 000	337
Pienza	9 827	2 091	11 918	19 000	159
Radiconfani	6 073	1 626	7 699	13 732	178
San Casciano de' Bagni	6 455	2 052	8 507	21 000	217
San Quirico d'Orcia	6 015	2 881	8 896	16 755	188
Sarteano	7 272	4 641	11 913	32 916	276
Sinalunga	28 810	6 664	35 474	46 222	130
Torrita	21 445	2 124	23 569	20 000	85
Trequanda	8 637	1 403	10 040	13 100	130
TOTALE...	211 016	51 131	265 450	405 775	153

Castelnuovo Berardenga	30 385	5 081	35 466	58 840	166
Chiusdino	12 799	1 688	14 487	37 504	259
Colle di Val d'Elsa	25 295	16 197	41 492	50 758	122
Gajole	22 758	2 577	25 335	20 852	82
Masse di Siena	43 751	9 793	53 544	49 148	92
Montaleino	22 701	6 453	29 154	47 568	163
Monteriggioni	19 325	1 929	21 254	20 099	95
Monteroni d'Arbia	18 226	2 548	20 774	34 321	165
Monticiano	5 798	1 363	7 161	19 050	266
Murlo	8 156	1 580	9 736	18 000	185
Poggibonsi	25 701	13 874	39 575	48 381	122
Radda	15 966	1 752	17 718	17 227	97
Radicondoli	11 381	2 261	13 642	32 555	239
Rapolano	15 088	4 816	19 904	31 434	158
San Gimignano	41 616	6 791	48 407	34 003	70
San Giovanni d'Asso	9 481	1 565	11 046	13 717	124
Siena	6 208	123 769	129 977	76 600	59
Sovicille	25 369	4 188	29 557	47 965	165
TOTALE...	411 017	221 818	662 865	789 761	119

Circondaria di Siena.

Asciano	34 807	6 510	41 317	61 361	149
Buonconvento	11 950	2 831	14 781	22 515	152
Casole d'Elsa	16 011	1 829	17 840	26 333	147
Castellina in Chianti	18 242	2 419	20 661	21 503	104

RIEPILOGO.

Montepulciano	211 016	51 131	265 450	405 775	153
Siena	411 017	221 818	662 865	789 761	119
Totale...	655 063	273 252	923 315	1 195 536	129

P R O V I N C I A D I S I R A C U S A .

Centesimi addizionali di sovrimposta provinciale 66.

Circondario di Modica.

Biscari	26 701	5 113	31 814	10 906	31
Chiaromonte Gulfi	33 685	6 668	40 353	5 500	136
Comiso	19 023	19 929	38 952	13 116	34
Giarratana	12 834	2 599	15 433	9 049	59
Modica	104 616	32 567	137 183	51 240	40
Monterosso Almo	11 495	3 938	15 433	8 131	53
Pozzallo	6 366	3 248	9 614	11 937	124
Ragusa	96 914	18 942	115 856	39 814	31
Ragusa Inferiore	37 236	8 016	45 252	25 351	56
Santa Croce Camerino	9 772	4 349	14 121	20 111	142
Scicli	59 452	8 971	68 423	20 372	34
Spaccaforno	36 600	6 266	42 866	20 633	48
Vittoria	44 399	29 634	74 033	25 652	35
TOTALE...	490 123	150 313	640 436	261 812	41

Circondario di Noto.

Avola	25 464	14 499	39 963	13 703	34
Buccheri	18 335	3 582	21 917	7 068	32
Buscemi	13 638	1 679	15 317	7 807	51
Cassaro	5 496	1 391	6 887	1 346	20
Ferla	5 465	3 575	9 040	3 127	35
Noto	108 989	23 877	132 866	76 007	57
Pachino	12 169	8 787	20 956	21 578	102
Palazzolo Acreide	20 893	8 323	29 216	10 102	35
Rosolini	27 591	5 376	32 967	30 473	92
TOTALE...	238 013	71 089	309 132	171 011	55

Circondario di Siracusa.

Augusta	39 547	9 866	49 413	39 482	80
Canicattini	5 337	4 718	10 085	3 471	34

**1884 per imposta erariale principale
per sovrimposta comunale.**

Sondrio

COMUNI	IMPOSTA ERARIALE principale			SOVRIMPOSTA comunale		COMUNI	IMPOSTA ERARIALE principale			SOVRIMPOSTA comunale	
	sui terreni	sui fabbricati	TOTALE	Ammon-tare	Numero dei centesimi addizionali		sui terreni	sui fabbricati	TOTALE	Ammon-tare	Numero dei centesimi addizionali
Carlentini.....	40 090	7 336	47 426	25 318	53						
Florida.....	10 308	8 206	18 514	13 437	73						
Francofonte.....	29 038	4 978	34 016	24 842	73						
Lentini.....	75 417	11 864	87 281	104 144	119						
Mellilli.....	32 758	3 504	36 262	50 132	138						
Siracusa.....	97 674	54 189	151 863	50 600	33						
Solarino.....	3 660	1 682	5 342	7 503	140						
Sortino.....	20 024	7 118	27 142	15 021	55						
TOTALE...	353 853	113 491	467 344	333 970	71						

RIEPILOGO.										
	sui terreni	sui fabbricati	TOTALE	Ammon-tare	Numero dei centesimi addizionali					
Modica.....	490 123	150 313	640 436	261 812	41					
Noto.....	238 043	71 089	309 132	171 011	55					
Siracusa.....	353 853	113 491	467 344	333 970	71					
Totale...	1 082 019	334 893	1 416 912	769 793	54					

PROVINCIA DI SONDRIO.

Centesimi addizionali di sovrimposta provinciale 123.

Circondario unico di Sondrio.

Albaredo per San Marco.....	551	50	601	Grossotto.....	2 186	512	2 698	4 798	178
Albosaggia.....	3 923	110	4 033	10 193	253	Isolato.....	824	229	1 053	5 003	475
Andalo.....	712	19	731	2 600	356	Lanzada.....	571	45	616	4 616	760
Ardenno.....	2 990	409	3 399	12 000	353	Livigno.....	1 112	36	1 148	1 008	88
Bema.....	660	22	682	403	72	Lovero Valtellino...	1 603	110	1 713	7 657	447
Berbenno di Valtellina.....	4 033	496	4 529	10 000	221	Mantello.....	878	24	902	3 688	409
Bianzone.....	2 710	177	2 887	12 249	424	Mazzo di Valtellina.	2 101	351	2 452	6 465	264
Bornio.....	1 428	1 068	2 496	8 000	321	Mello.....	1 209	69	1 278	6 410	501
Buglio in Monte...	1 860	117	1 977	1 960	99	Menarola.....	358	5	363	2 125	585
Cajolo.....	2 202	87	2 289	Mese.....	777	20	797	3 400	426
Campodolcino.....	768	371	1 142	2 576	226	Montagna.....	3 591	151	3 742	18 928	506
Campovico.....	1 145	38	1 183	8 904	753	Morbegno.....	4 094	5 273	9 367	30 969	331
Caspoggio.....	386	29	415	3 363	810	Novate Mezzola....	1 366	306	1 672	4 672	279
Castello dell'Acqua.	2 741	51	2 792	5 690	204	Pedesina.....	185	11	196
Castione Andevenno	2 790	207	2 997	4 217	141	Pendolasco.....	881	56	940	5 281	562
Cedrasco.....	641	81	722	Piantedo.....	1 510	24	1 534	5 000	326
Cercino.....	770	41	811	4 530	559	Piateda.....	4 019	119	4 138	13 096	317
Chiavenna.....	1 974	8 010	9 984	19 657	198	Piuro.....	1 677	226	1 903	6 154	323
Chiesa.....	1 018	145	1 163	7 206	620	Ponte in Valtellina.	5 178	805	5 983	27 000	451
Chiuro.....	3 108	455	3 563	8 000	225	Postalesio.....	1 536	32	1 568	3 000	191
Cino.....	528	33	561	Prata Comportaccio.	1 973	82	2 055	6 031	294
Civo.....	2 250	106	2 356	15 049	639	Rasura.....	356	19	375
Colorina.....	1 766	36	1 802	2 000	111	Rogol.....	917	45	962	1 529	159
Cosio Valtellino....	4 638	223	4 861	7 500	154	Samolaco.....	2 497	85	2 582	8 877	344
Dazio.....	796	105	901	5 009	556	San Giacomo e Filippo.....	1 044	58	1 102	3 433	312
Delebio.....	3 633	944	4 577	8 846	193	Sernio.....	1 324	59	1 383	4 733	342
Dubino.....	1 379	86	1 465	2 834	193	Sondalo.....	3 381	207	3 591	3 593	100
Faedo.....	668	19	687	2 834	413	Sondrio.....	4 830	18 428	23 258	42 000	181
Forcola.....	1 077	43	1 120	3 000	268	Spriana.....	405	12	417	3 965	951
Fusine.....	1 399	175	1 574	Talamona.....	3 537	318	3 855	4 955	129
Gerola Alta.....	1 186	70	1 256	919	73	Tartano.....	1 137	49	1 186	6 000	506
Gordona.....	1 364	90	1 454	4 436	305	Teglio.....	10 180	760	10 940	27 979	256
Grosio.....	3 271	291	3 562	2 613	74	Tirano.....	6 219	4 694	10 913	40 347	370
						Torre di Santa Maria	862	61	923	4 956	537
						Tovo di Sant'Agata.	1 201	58	1 259	5 886	468

**Ruoli principali posti in riscossione nell'anno
sui terreni e sui fabbricati e**

Sondrio - Teramo

COMUNI	IMPOSTA ERARIALE principale			SOVRIMPOSTA comunale		COMUNI	IMPOSTA ERARIALE principale			SOVRIMPOSTA comunale	
	sui terreni	sui fabbricati	TOTALE	Ammon-tare	Numero del centesimi addizionali		sui terreni	sui fabbricati	TOTALE	Ammon-tare	Numero del centesimi addizionali
Traona.....	2 430	365	2 795	12 580	450	Verecchia.....	792	23	815	4 631	568
Tresivio.....	2 658	153	2 806	15 200	512	Vervio.....	932	35	967	6 539	676
Val Furva.....	1 054	116	1 170	3 690	315	Villa di Chiavenna..	1 285	231	1 516	2 494	165
Valle di Dentro....	2 039	232	2 271	7 500	330	Villa di Tirano.....	4 280	389	4 669	10 054	215
Valle di Sotto.....	2 263	66	2 329	9 451	406	Totale...	154 555	49 309	203 864	577 357	233
Val Masino.....	937	153	1 090	4 953	454						

PROVINCIA DI TERAMO.

Centesimi addizionali di sovrimposta provinciale 60.

Circondario di Penne.

Circondario di Teramo.

Alauno.....	12 612	1 493	14 105	5 645	40	Ancarano..	1 515	605	2 120	1 500	71
Bacucco.....	2 700	463	3 163	1 265	40	Atri.....	25 863	6 721	32 584	15 825	49
Basciano.....	5 862	528	6 330	2 531	40	Bellante.....	8 090	416	8 506	5 437	64
Bisenti.....	7 835	1 337	9 172	3 668	40	Campi.....	18 904	2 771	21 675	8 081	37
Brittoli.....	2 069	215	2 284	799	35	Canzano.....	6 257	412	6 669	5 160	76
Carpineto della Nora	2 210	326	2 536	1 014	40	Castellalto.....	9 587	669	10 256	6 289	61
Castel Castagna....	3 474	265	3 739	1 495	40	Castelli.....	5 159	1 149	6 308	2 521	40
Castellammare Adria-tico	11 518	7 915	19 433	12 000	62	Castiglione della Valle.....	5 057	619	5 676	2 259	40
Castiglione a Casauria	4 206	1 579	5 785	7 673	133	Castilenti.....	5 702	491	6 193	2 476	40
Castiglione Messer Raimondo.....	8 602	1 128	9 730	8 714	90	Cellini Attanasio ...	10 035	858	10 893	7 235	66
Catignano.....	5 385	2 347	7 732	3 071	40	Civitella del Tronto.	13 983	2 167	16 150	12 457	77
Cepagatti.....	11 679	1 085	12 764	8 111	61	Colonnella.....	11 830	1 262	13 092	5 261	40
Cernignano.....	5 929	676	6 605	2 611	40	Controguerra.....	8 551	522	9 073	3 628	40
Città Sant'Angelo...	21 951	6 303	31 254	11 412	37	Corropoli.....	10 329	1 352	11 681	4 696	40
Civitaquana.....	5 770	756	6 526	2 610	40	Cortino.....	2 097	438	2 535	2 886	114
Civitella Casanova..	7 216	1 123	8 339	4 334	52	Crognaleto.....	2 827	712	3 539	177	5
Collecervino.....	16 782	1 252	18 034	10 900	60	Fano Adriano.....	1 636	561	2 197	879	40
Corvara.....	1 998	286	2 284	1 612	71	Giulianova.....	15 426	6 381	21 807	8 649	40
Cugnoli.....	5 591	458	6 049	2 419	40	Isola del Gran Sasso d'Italia.....	7 854	1 015	8 869	3 601	41
Ellice.....	5 736	613	6 379	2 551	40	Montefino.....	5 456	401	5 857	2 334	40
Farindola.....	5 826	749	6 575	2 630	40	Montepagano.....	14 257	1 615	15 872	6 347	40
Loreto Aprutino....	30 311	4 211	34 522	11 408	33	Montorio al Vomano.....	13 109	3 035	16 144	4 660	28
Montebello di Bertona	3 891	411	4 332	3 565	81	Morro d'Oro.....	10 127	726	10 853	10 934	101
Montesilvano.....	10 166	2 065	12 231	6 105	50	Mosciano Sant'Angelo.....	22 817	2 409	24 926	18 554	74
Moscufo.....	10 140	1 005	11 145	4 463	40	Mugnano.....	4 334	1 037	5 371	2 142	40
Nocciano.....	5 262	468	5 730	2 988	81	Nereto.....	4 464	2 742	7 206	2 888	40
Penna Sant'Andrea.	3 179	401	3 580	41 454	84	Notaresco.....	13 739	1 963	15 702	18 738	119
Penne.....	39 385	10 205	49 590	3 594	120	Pietracamela.....	2 172	360	2 532	2 707	107
Pescosansonesco....	2 447	554	3 001	11 905	40	Rocca Santa Maria.....	1 863	63	1 926	769	40
Pianella.....	25 773	3 911	29 717	2 409	60	Sant'Egidio alla Vibrata.....	5 999	520	6 519	3 123	48
Picciano.....	3 427	611	4 041	2 133	48	Sant'Omero.....	11 515	1 046	12 561	6 011	48
Pietranico.....	3 980	445	4 425	4 688	51	Silvi.....	6 116	1 805	7 921	5 708	72
Rosciano.....	7 927	1 315	9 242	8 005	40	Teramo.....	39 907	31 484	71 391	68 358	96
Spoltore.....	18 061	1 986	20 047	5 727	92	Torano Nuovo.....	3 665	551	4 216	3 242	77
Torre de' Passeri...	3 165	3 028	6 193	898	40						
Vicoli.....	1 971	280	2 251								
TOTALE...	326 976	61 889	388 865	207 813	53						

1884 per imposta erariale principale

per sovrimposta comunale

Torino

COMUNI	IMPOSTA ERARIALE principale			SOVRIMPOSTA comunale		COMUNI	IMPOSTA ERARIALE principale			SOVRIMPOSTA comunale	
	sui terreni	sui fabbricati	TOTALE	Ammon-tare	Numero dei centesimi addizionali		sui terreni	sui fabbricati	TOTALE	Ammon-tare	Numero dei centesimi addizionali
Torricella Sicura....	6 725	1 374	8 099	5 500	68						
Tortoreto.....	12 707	1 183	13 890	5 547	40						
Tossicia.....	5 227	886	6 113	2 469	40						
Valle Castellana....	6 012	202	6 214	2 471	40						
TOTALE...	300 913	82 223	383 136	271 402	61						

RIEPILOGO.										
Penne.....	326 976	61 889	388 865	207 843	53					
Teramo.....	360 913	82 223	443 136	271 402	61					
Totale...	687 889	144 112	832 001	479 245	58					

PROVINCIA DI TORINO.

Centesimi addizionali di sovrimposta provinciale 40.

Circondario di Aosta.

Allain.....	890	36	926	1 143	123	La-Salle.....	4 836	256	5 092	3 075	60
Antey-Saint-Andrè..	1 247	39	1 286	777	60	La-Tuille.....	2 207	162	2 369	1 431	60
Aosta.....	13 148	14 919	28 097	16 967	60	Lillianne.....	812	41	856	1 549	181
Arnaz.....	1 205	69	1 274	770	60	Montjovet.....	2 211	221	2 432	4 071	167
Arvier.....	1 303	126	1 429	Morgex.....	2 745	490	3 235	1 800	56
Avise.....	1 372	32	1 404	2 792	199	Nus.....	4 369	397	4 766	5 675	119
Ayas.....	3 536	73	3 609	5 395	149	Ollomont.....	1 314	48	1 362	1 200	88
Aymaville.....	2 334	338	2 672	3 745	140	Oyace.....	359	9	368	900	245
Bard.....	399	321	720	434	60	Perloz.....	862	29	891	3 140	352
Bionaz.....	794	9	803	1 709	213	Pollein.....	1 497	14	1 511	1 660	110
Brissogne.....	1 339	22	1 361	822	60	Pontbozet.....	972	48	1 015	613	60
Brusson.....	2 950	108	3 058	1 847	60	Pontey.....	1 109	9	1 117	1 489	133
Challant - Saint - Anselme.....	2 484	70	2 554	4 042	158	Pont-Saint-Martin...	604	1 854	2 458	3 301	134
Challant-Saint Victor	1 920	65	1 985	2 893	146	Pré-Saint-Didier...	1 224	357	1 581	955	60
Chambave.....	2 092	105	2 197	1 326	60	Quart.....	5 077	105	5 182
Chamois.....	450	9	459	277	60	Rhône-Nôtre-Dame.....	771	37	808	1 271	157
Champ-de-Praz.....	1 146	45	1 191	2 574	216	Rhône-Saint-Georges.....	715	17	732	2 273	311
Champorcher.....	1 234	32	1 266	764	60	Roisan.....	1 253	13	1 266	1 500	118
Charvensod.....	1 904	29	1 933	150	8	Saint-Cristophe.....	2 831	47	2 878	3 275	114
Châtillon.....	4 369	2 346	6 715	4 055	60	Saint-Denis.....	1 237	14	1 251	756	60
Cogne.....	3 962	111	4 076	1 500	37	Saint-Mareel.....	2 390	58	2 448	1 478	63
Courmayeur.....	2 901	805	3 706	2 040	55	Saint-Nicolas.....	1 398	18	1 416	3 637	257
Donnas.....	2 590	882	3 472	10 202	294	Saint-Oyen.....	747	45	792
Doues.....	2 240	36	2 276	Saint-Pierre.....	2 534	163	2 697	4 804	178
Emarèse.....	624	6	630	1 780	283	Saint-Rhémy.....	1 859	141	2 000	864	43
Etroubles.....	2 502	172	2 674	Saint-Vincent.....	3 700	1 405	5 105	3 083	60
Fénis.....	2 642	49	2 691	3 405	127	Sarre.....	3 472	117	3 589	5 671	158
Fontainemore.....	990	95	1 085	655	60	Torgnon.....	2 746	37	2 783	3 200	115
Gignod.....	2 954	74	3 028	3 845	127	Valgrisauche.....	705	61	766
Gressan.....	1 916	62	2 008	5 876	293	Valpelline.....	1 027	114	1 141	2 270	199
Gressoney-la-Trinité.	475	26	501	303	60	Valsavaranche.....	512	26	538	2 490	463
Gressoney Saint-Jean	1 188	190	1 378	832	60	Valtournanche.....	2 382	402	2 784	5 481	197
Hône.....	1 019	147	1 166	1 701	146	Verrayes.....	2 320	46	2 366	1 959	83
Introd.....	1 010	47	1 057	650	61	Verrès.....	2 515	1 676	4 191	5 676	135
Issime.....	1 240	82	1 322	886	67	Villeneuve.....	1 435	387	1 822	3 301	214
Issogne.....	1 513	41	1 554	938	60	TOTALE...	144 053	30 530	174 583	172 388	99
Jovençon.....	829	8	837	505	60						
La Magdeleine.....	565	10	575	347	60						

Circondario di Ivrea.

Agliè.....	9 593	2 393	11 986	12 472	104
Albiano d'Ivrea.....	7 229	521	7 750	4 300	55

Ruoli principali posti in riscossione nell'anno sui terreni e sui fabbricati e

Torino

COMUNI	IMPOSTA ERARIALE principale			SOVRIMPOSTA comunale		COMUNI	IMPOSTA ERARIALE principale			SOVRIMPOSTA comunale	
	sui terreni	sui fabbricati	TOTALE	Ammon-tare	Numero dei centesimi addizionali		sui terreni	sui fabbricati	TOTALE	Ammon-tare	Numero dei centesimi addizionali
Alice Superiore.....	1 024	149	1 173	2 443	208	Montalenghe.....	2 328	143	2 471	1 492	60
Alpetto.....	378	17	395	2 360	597	Montalto Dora.....	3 957	490	4 447
Andrate.....	2 071	75	2 146	693	32	Montestrutto.....	705	53	758	280	37
Azeglio.....	4 392	802	5 194	5 351	103	Murialio.....	962	34	996	1 899	191
Bajo.....	1 994	75	2 069	Noasca.....	539	55	594	1 441	243
Bairo.....	4 972	418	5 390	4 334	80	Nomaglio.....	555	55	610	368	60
Baldissero Canavese.....	894	151	1 045	631	60	Novaregia.....	421	33	454	1 346	296
Banchette.....	1 894	204	2 098	Orio Canavese.....	3 130	111	3 241
Barone.....	1 976	80	2 056	200	10	Ozegna.....	5 573	327	5 905	3 566	60
Bollengo.....	9 178	430	9 608	4 142	43	Palazzo Canavese...	3 227	182	3 409
Borgiallo.....	2 344	87	2 431	3 041	125	Parella.....	1 371	363	1 734	1 798	104
Borgofranco d'Ivrea.....	7 378	618	8 026	Pavone Canavese...	8 212	618	8 830	1 500	17
Borgomasino.....	6 238	1 337	7 575	4 574	60	Pecco.....	308	19	327	3 378	1 033
Brosso.....	2 122	69	2 191	800	37	Perosa Canavese....	3 032	109	3 141	1 897	60
Burolo.....	4 211	178	4 419	2 322	53	Pertusio.....	1 228	80	1 308	2 447	187
Caluso.....	21 957	3 130	25 087	10 039	40	Piverone.....	5 448	662	6 110
Campiglia Soana....	702	15	717	433	60	Pont Canavese.....	3 685	7 075	10 760	16 664	153
Campo Canavese....	966	32	998	603	60	Prascorsano.....	1 160	88	1 248	3 657	293
Candia Canavese....	5 125	559	5 684	4 827	85	Pratiglione.....	1 351	50	1 401	3 847	273
Canischio.....	2 517	129	2 646	4 215	159	Priacco.....	928	71	999	2 561	256
Caravino.....	3 367	554	3 921	7 936	202	Quagliuzzo.....	918	157	1 075	2 290	213
Carema.....	2 971	395	3 366	2 032	60	Quassolo.....	1 188	124	1 312	792	60
Castellamonte.....	12 036	5 102	17 138	22 497	131	Quincinetto.....	2 784	193	2 977	1 798	60
Ceresole Reale.....	740	71	811	490	60	Ribordone.....	1 584	60	1 644	3 018	184
Cesnola.....	698	14	712	430	60	Romano Canavese...	5 988	900	6 888
Chiaverano.....	5 321	363	5 684	4 627	81	Ronco Canavese....	2 287	198	2 485	1 500	60
Chiesanova.....	1 272	67	1 339	2 552	191	Rueglio.....	2 205	155	2 360	2 625	111
Ciconio.....	2 358	90	2 448	3 101	125	Salassa.....	3 135	358	3 493	4 677	134
Cintano.....	1 038	80	1 118	911	84	Sale Castelnovo...	1 561	92	1 653	1 088	66
Colletterto Castelnuovo.....	2 203	105	2 308	3 112	135	Salerano Canavese..	2 005	75	2 080	1 256	69
Colletterto Parella ..	3 001	439	3 440	2 077	63	Salto.....	2 048	194	2 242	4 288	191
Cossano Canavese...	864	65	929	3 619	390	Samone Canavese...	2 214	114	2 328	1 406	60
Cuceglio.....	3 024	46	3 070	2 751	90	San Colombano Belmonte.....	672	49	721	1 208	168
Cuornè.....	6 232	8 688	14 920	24 072	161	SanGiorgio Canavese	14 115	3 637	17 752	20 688	117
Drusacco.....	1 909	114	2 023	2 273	112	San Giusto Canavese	6 722	293	7 015	6 807	97
Fiorano Canavese...	3 415	129	3 544	1 500	42	SanMartinoCanavese	4 705	176	4 881	2 947	60
Frassineto.....	2 568	44	2 612	3 364	129	San Ponso.....	1 349	98	1 447	2 658	184
Gauna.....	389	136	525	1 658	316	Scarmagno.....	3 602	192	3 794	3 102	82
Ingrà.....	1 070	29	1 099	663	60	Settimo Rottaro....	2 529	148	2 677	4 032	151
Issiglio.....	1 458	47	1 505	3 418	227	Settimo Vittone....	4 556	523	5 079	3 067	60
Ivrea.....	19 716	28 577	48 293	29 163	60	Sparone.....	1 369	259	1 628	983	60
Lessolo.....	5 072	546	5 618	360	64	Strambinello.....	934	62	996	1 767	177
Locana.....	4 344	1 130	5 474	4 500	82	Strambiuo.....	13 427	3 225	16 652
Loranzè.....	2 138	91	2 229	1 973	89	Tavagnasco.....	2 284	224	2 508	1 400	56
Lugnacco.....	1 080	12	1 092	2 464	226	Tina.....	1 346	94	1 440	3 200	222
Lusiglio.....	3 435	131	3 566	3 370	95	Torre di Bairo....	2 597	135	2 730	3 386	124
Magliane.....	2 235	256	2 491	1 504	60	Trausella.....	1 287	48	1 335	86	60
Masiuo.....	653	73	726	3 169	436	Traversella.....	1 086	289	1 375	1 193	60
Mazzè.....	12 225	1 108	13 333	8 051	60	Valehiusella.....	565	18	583	2 221	381
Mercenasco.....	4 267	366	4 633	4 032	87	Valperga.....	6 570	1 297	7 867	14 846	189
Meugliano.....	657	190	787	Valprato.....	1 523	47	1 570	2 148	137

**1884 per imposta erariale principale
per sovrimposta comunale.**

Torino

COMUNI	IMPOSTA ERARIALE principale			SOVRIMPOSTA comunale		COMUNI	IMPOSTA ERARIALE principale			SOVRIMPOSTA comunale	
	sul terreni	sui fabbricati	TOTALE	Ammon-tare	Numero dei centesimi addizionali		sul terreni	sui fabbricati	TOTALE	Ammon-tare	Numero dei centesimi addizionali
Vestignè.....	5 068	723	5 791	Pomaretto.....	1 736	245	1 981	1 192	60
Vialfrè.....	1 863	62	1 925	1 163	60	Porte.....	825	893	1 718	1 432	83
Vico Canavese.....	1 715	331	2 046	1 236	60	Pragelato.....	6 029	135	6 164	3 722	60
Vidracco.....	701	50	751	2 530	337	Praly.....	2 383	89	2 472	4 742	192
Villa Castelnuovo.....	1 283	49	1 332	1 255	94	Pramollo.....	1 229	111	1 340
Villareggia.....	4 321	688	5 009	3 025	60	Prarostino.....	2 583	49	2 632	6 187	235
Vische.....	12 390	940	13 330	Ricliaretto.....	1 146	61	1 207	2 203	183
Vistrorio.....	1 288	295	1 583	4 801	303	Roccapiatta.....	440	6	446	339	76
TOTALE.....	387 450	87 685	475 135	382 827	81	Roletto.....	5 263	113	5 376	3 246	60
						Rora.....	779	58	837	504	60
						Roure.....	4 586	252	4 838	2 922	60
						Salza di Tinerolo...	367	23	390	88	23
						San Germano Chi- sone.....	1 442	1 324	2 766	1 454	53
						San Martino di Per- rero.....	139	7	146	310	212
						San Pietro Val Le- mina.....	2 031	283	2 314	2 786	120
						San Secondo di Pine- rolo.....	8 191	2 258	10 449	12 092	116
						Scalenghe.....	37 874	1 567	39 441	23 817	60
						Tavernette.....	1 740	25	1 765	1 066	60
						Torre Pellice.....	5 952	7 704	13 656	8 090	59
						Traverse.....	299	26	325	114	35
						Usseaux.....	2 776	54	2 830	1 709	60
						Vigone.....	52 223	7 709	59 932	36 190	60
						Villafranca Piemonte	55 841	6 868	62 709	49 868	79
						Villar Pellice.....	5 293	254	5 547	5 623	101
						Villar Perosa.....	2 429	259	2 688	2 633	98
						Virle Piemonte.....	19 701	1 086	20 787	12 553	60
						Volvera.....	17 072	1 154	18 206	10 994	60
						TOTALE.....	600 983	127 198	728 181	482 536	66

Circondario di Pinerolo.

Abbadia Alpina....	3 704	2 499	6 203	3 746	60
Airasca.....	20 096	1 260	21 356	12 896	60
Angrogna.....	3 303	100	3 403	2 000	59
Bibiana.....	12 059	3 144	15 203	9 180	60
Bobbio Pellice.....	3 053	239	3 292	4 997	152
Bovile.....	394	3	397	210	60
Bricherasio.....	11 478	2 700	14 178	13 000	92
Buriasco.....	15 439	1 699	17 138	10 106	59
Campiglione.....	7 339	813	8 143	4 560	60
Cantalupa.....	2 653	116	2 769	5 199	188
Castagnole Piemonte	21 593	1 998	23 591	14 215	60
Cavour.....	40 236	5 599	45 826	27 673	60
Cercenasco.....	18 011	685	18 696	11 200	60
Chiabrano.....	186	5	191	41	21
Cumiana.....	21 265	2 355	23 620	14 263	60
Faetto.....	1 296	53	1 349	1 953	145
Fenestrelle.....	1 629	1 087	2 716	1 638	69
Fenile.....	3 353	239	3 592	3 231	90
Frossasco.....	9 470	767	10 237	2 000	20
Garzigliana.....	3 052	454	3 506
Inverso Pinasca.....	1 422	111	1 533	505	33
Inverso Porte.....	1 407	56	1 463	141	10
Lombriasco.....	8 228	680	8 908	5 379	60
Luserna San Gio- vanni.....	8 297	4 794	13 091	7 800	60
Lusernetta.....	1 397	209	1 606	1 203	75
Macello.....	16 122	982	17 104	16 639	97
Maniglia.....	420	11	431
Massello.....	892	31	923	727	79
Meano.....	1 013	41	1 054	637	60
Mentoulles.....	1 933	89	2 022	1 221	60
None.....	28 095	2 253	30 348	18 326	60
Osasco.....	5 619	1 005	6 624	4 018	60
Osasio.....	6 119	1 019	7 138	4 310	60
Pancaleari.....	22 465	3 793	26 258	14 860	57
Perosa Argentina...	3 711	3 542	7 253	3 955	55
Perrero.....	405	462	867	3 066	354
Pinasca.....	5 461	420	5 881	3 551	60
Pinerolo.....	44 060	48 212	92 272	55 719	60
Piscina.....	3 918	1 086	5 004	3 022	60

Circondario di Susa.

Alnese.....	2 642	948	3 590	2 508	70
Avigliana.....	9 421	2 316	11 737	7 088	60
Bardonecchia.....	3 429	934	4 363	2 634	60
Beaulard.....	2 495	146	2 641	170	6
Borgone Susa.....	2 602	554	3 156
Bousson.....	1 628	116	1 744	1 053	60
Bruzolo.....	2 783	107	2 890
Bussoleno.....	5 905	5 235	11 140	6 185	56
Buttiglicra Alta...	4 011	290	4 301	2 597	60
Cesana Torinese.....	2 472	542	3 014	1 820	60
Champas-du-Col...	1 105	19	1 124	360	32
Chianoc.....	2 359	55	2 414	1 458	60
Chiavrie.....	5 851	198	6 049
Chiomonte.....	5 020	803	5 823	2 000	34
Chiusa di San Mi- chele.....	2 097	159	2 256
Clavières.....	168	68	236	142	60
Coazze.....	4 400	526	4 926	2 975	60

Ruoli principali posti in riscossione nell'anno sui terreni e sui fabbricati e

Torino

COMUNI	IMPOSTA ERARIALE principale			SOVRIMPOSTA comunale		COMUNI	IMPOSTA ERARIALE principale			SOVRIMPOSTA comunale	
	sui terreni	sui fabbricati	TOTALE	Ammon-tare	Numero dei centesimi addizionali		sui terreni	sui fabbricati	TOTALE	Ammon-tare	Numero dei centesimi addizionali
Condove.....	2 901	1 035	3 936	385	10	Baldissero Torinese..	9 173	797	9 970	11 366	114
Deserres.....	805	10	815	Balme.....	658	46	704	4 252	604
Exilles.....	3 330	518	3 848	Barbania.....	3 291	575	3 869	6 453	167
Fenils.....	1 040	12	1 052	400	38	Bardassano.....	4 318	462	4 780	4 661	98
Ferrera Cenisio.....	3 058	247	3 305	1 996	60	Beinasco.....	8 031	1 331	9 362	7 170	77
Foresta di Susa.....	1 222	59	1 281	774	60	Bonzo.....	693	54	747	451	60
Frassinere.....	3 920	20	3 940	2 379	60	Borgaro di Torino..	11 166	780	11 946	7 213	60
Glaglione.....	4 486	126	4 612	3 067	67	Bosconero.....	6 009	467	6 476	2 856	44
Giaveno.....	17 698	6 125	23 823	30 080	126	Brandizzo.....	5 851	1 938	7 789	1 969	25
Gravere.....	4 565	161	4 729	2 184	46	Brozolo.....	4 420	462	4 882	3 189	65
Mattio.....	3 893	73	3 966	2 395	60	Bruino.....	3 402	316	3 748	3 882	104
Meana di Susa.....	2 799	190	2 989	1 806	60	Brusaseo.....	6 587	1 364	7 951	4 801	60
Melczet.....	1 855	116	1 971	1 122	57	Busano.....	3 563	117	3 680
Millaures.....	1 134	35	1 179	706	60	Bussolino Gassinese..	2 817	398	3 215	3 044	95
Mocchio.....	6 979	100	7 079	3 780	53	Cafasse.....	1 386	418	1 834	3 758	203
Mollières.....	815	8	823	Camagna di Torino..	576	38	614	1 648	268
Monpantero.....	2 360	69	2 429	1 466	60	Cambiano.....	14 116	3 640	17 756	10 723	60
Novalesa.....	1 781	153	1 934	Candiolo.....	11 481	1 069	12 550	7 284	58
Oulx.....	3 785	3 114	6 929	4 629	67	Cantoira.....	1 453	75	1 528	923	60
Reano.....	2 505	181	2 686	1 622	60	Carignano.....	59 058	8 832	67 890	40 996	60
Rivara.....	3 383	141	3 524	2 378	67	Carmagnola.....	100 351	17 412	117 763	60 000	51
Rochemolles.....	998	14	1 012	Casalborgone.....	11 585	1 333	12 918	8 633	67
Rubiana.....	4 878	173	5 051	3 702	73	Caselle Torinese.....	22 457	8 441	30 898	18 325	59
Salbertrand.....	4 038	518	4 556	Casellette.....	5 123	240	5 363	2 000	37
San Didero.....	891	25	916	553	60	Castagneto.....	6 823	611	7 464	7 731	104
San Giorio.....	4 005	151	4 156	2 510	60	Castiglione Tori- nese.....	8 885	1 455	10 341	6 100	59
San' Ambrogio di To- rino.....	3 653	1 227	4 880	2 947	60	Cavagnolo.....	7 124	590	7 714	4 658	60
San' Antonio di Susa.....	3 461	1 072	4 533	Cavoretto.....	1 978	2 016	4 021	6 265	156
Sauze di Cesana.....	2 692	31	2 723	1 644	60	Ceres.....	3 113	909	4 022	4 955	123
Sauze d'Oulx.....	2 163	50	2 213	351	16	Chialamberto.....	1 487	110	1 597	955	60
Savoulx.....	1 165	57	1 222	183	15	Chieri.....	63 383	28 788	92 171	66 331	72
Solomiac.....	510	19	529	320	60	Chivasso.....	41 371	12 829	54 194	32 198	59
Susa.....	5 991	11 121	17 035	10 287	60	Cinzano.....	2 347	296	2 643	4 631	175
Thurcs.....	1 361	7	1 368	1 849	135	Cirié.....	14 155	7 623	21 778	18 690	86
Trana.....	4 691	871	5 565	3 360	60	Coassolo Torinese..	4 082	122	4 204	2 539	69
Valgioje.....	1 936	46	1 982	1 197	60	Collegno.....	19 782	5 185	24 967	15 077	60
Vayes.....	2 481	87	2 568	Col San Giovanni...	2 031	70	2 101	1 271	60
Venaus.....	2 256	335	2 591	1 565	60	Corio.....	4 510	1 102	5 612	11 549	206
Villar Almese.....	3 490	280	3 770	2 277	60	Druent.....	17 720	1 483	19 203	7 938	41
Villar Focchiaro...	5 751	497	6 248	2 410	39	Favria.....	7 665	585	8 251	4 983	60
TOTALE.....	189 026	42 136	231 162	127 314	55	Feletto.....	4 479	496	4 975	6 370	128
						Fiauc.....	2 327	199	2 526	9 801	388
						Fogizzo.....	11 180	1 108	12 288	3 500	28
						Forno Alpi Graje...	399	38	437	264	60
						Forno di Rivara...	2 507	311	2 818	9 186	326
						Front.....	3 039	231	3 273	1 978	60
						Gassino.....	10 603	3 626	14 229	8 550	60
						Germagnano.....	1 470	1 477	2 947	1 773	60
						Givoletto.....	1 849	67	1 916	2 940	154
						Groscavallo.....	1 064	104	1 168	2 718	233
						Grosso.....	1 413	118	1 531	5 362	353

Circondario di Torino.

Ala di Stura.....	1 111	86	1 197	722	60
Alpignano.....	7 979	2 892	10 871	6 461	59
Andezeno.....	7 042	921	7 963	6 896	86
Arignano.....	6 629	477	7 106	12 433	175
Avuglione Vernone..	2 480	189	2 669	4 258	160
Balangero.....	5 050	952	6 002	3 300	55

1884 per imposta erariale principale
per sovrimposta comunale

Torino

COMUNI	IMPOSTA ERARIALE principale			SOVRIMPOSTA comunale		COMUNI	IMPOSTA ERARIALE principale			SOVRIMPOSTA comunale	
	sul terreni	sul fabbricati	TOTALE	Ammon-tare	Numero dei centesimi addizionali		sui terreni	sui fabbricati	TOTALE	Ammon-tare	Numero dei centesimi addizionali
Grugliasco.....	16 256	5 926	22 182	13 395	60	Robassomero.....	1 640	183	1 823	1 101	60
Isolabella.....	4 221	296	4 520	4 325	96	Rocca di Corio.....	2 731	243	2 974	7 808	203
La Cassa.....	2 261	87	2 348	7 580	323	Rondissone.....	7 213	765	7 978
La Loggia.....	12 669	1 341	14 010	8 460	60	Rosta.....	7 680	133	7 813	4 718	60
Lanzo Torinese.....	3 463	3 341	6 807	5 699	84	San Benigno.....	14 148	1 789	15 937	17 479	110
Lauriano.....	5 866	813	6 709	San Carlo di Ciriè..	4 669	709	5 378	2 945	55
Lemie.....	3 066	114	3 180	1 920	60	SanFrancescoalCam- po.....	8 619	1 020	9 639	5 821	60
Leyone.....	1 852	255	2 107	5 731	272	Sangano.....	3 251	365	3 616	3 398	94
Leyni.....	25 389	3 049	28 438	17 000	60	San Gillio.....	2 963	220	3 183	1 824	57
Lombardore.....	5 811	479	6 290	3 799	60	San Mauro Torinese	7 636	2 829	10 465	6 986	67
Marcorenge.....	2 326	217	2 543	1 536	60	San MorizioCanavese	15 859	4 246	20 105	10 883	54
Marentino.....	4 139	311	4 450	7 014	158	SanRaffaele eCimena	8 335	1 247	9 582	2 007	21
Mathi.....	3 669	1 119	4 788	2 891	60	San Sebastiano da Po	10 838	1 431	12 272
Mezzenile.....	3 616	213	3 829	4 632	121	Santena.....	15 506	2 009	17 515	10 577	60
Mombello di Torino	3 564	197	3 761	4 646	121	Sciolze.....	6 451	918	7 369	8 370	114
Monastero di Lanzo.	1 887	42	1 929	1 165	60	Settimo Torinese....	29 864	4 461	34 325	16 177	47
Monasterolo Torinese	552	21	573	3 161	552	Torino.....	171 532	2 543 616	2 715 148	1 058 907	39
Moncalieri.....	13 738	26 238	69 976	42 000	60	Traves.....	591	10	604	365	60
Mondrone.....	412	8	420	1 001	239	Trofarello.....	10 200	3 606	13 806	8 189	59
Montaldo Torinese..	3 458	411	3 902	4 416	113	Usseglio.....	1 856	98	1 954	3 938	202
Montanaro.....	15 855	2 523	18 378	8 000	44	Val della Torre.....	3 488	237	3 725	2 249	60
Monteu da Po.....	5 558	551	6 109	3 688	60	Vallo Torinese.....	650	20	670	4 623	690
Moriondo Torinese..	4 129	246	4 375	8 522	195	Varisella.....	1 933	44	1 977	5 958	301
Nichelino.....	23 339	2 815	26 184	10 814	41	Vauda di Front.....	1 470	48	1 518	1 804	119
Nole.....	5 251	1 456	6 707	4 050	60	Venaria Reale.....	18 648	9 826	28 474	12 000	42
Oglianico.....	2 691	121	2 815	1 300	46	Verolengo.....	33 938	3 321	37 259	18 900	51
Orbassano.....	25 379	4 032	29 411	17 760	69	Verrua Savoia.....	12 909	1 076	13 985	8 445	60
Pavarolo.....	3 071	251	3 322	4 039	122	Villanova di Mathi..	1 773	32	1 805	1 090	60
Pecetto.....	9 931	2 233	12 164	18 500	152	Villarbasse.....	4 298	912	5 210	4 440	85
Pessinetto.....	193	291	484	292	60	Villa Stellone.....	16 372	3 649	20 021	12 090	60
Pianezza.....	15 932	3 294	19 226	10 473	51	Vinovo.....	21 239	3 417	24 656	14 889	60
Piazzo.....	3 060	145	3 205	2 681	81	Vih.....	6 939	1 878	8 217	8 030	98
Pino Torinese.....	16 706	1 716	18 422	11 125	60	Volpiano.....	26 622	3 349	29 971	13 098	43
Piobesi Torinese....	22 780	1 919	24 699	14 915	60	TOTALE... I 583 929, 2 826 596, 4 410 525, 2 232 591					51
Piossasco.....	19 251	2 679	21 930	26 563	121						
Poirino.....	60 615	5 650	66 265	32 028	48						
Pralormo.....	12 148	616	12 791	10 923	85						
Revigliasco Torinese	4 640	1 077	5 717	7 176	126						
Riva presso Chieri..	40 871	2 284	43 155	24 279	56						
Rivalba.....	5 774	629	6 403	5 515	86						
Rivalta di Torino...	19 977	1 198	21 175	17 237	81	Aosta.....	14 053	30 530	174 583	172 388	99
Rivara.....	5 504	836	6 340	10 377	164	Ivrea.....	387 450	87 685	475 135	382 827	81
Rivarolo Canavese..	21 426	5 849	27 275	18 839	69	Pinerolo.....	600 983	127 198	728 181	482 536	66
Rivarossa.....	4 728	254	4 982	5 206	104	Susa.....	189 026	42 136	231 162	127 314	55
Rivoli.....	30 983	13 831	44 814	40 829	91	Torino.....	I 583 929, 2 826 596, 4 410 525, 2 232 591				51
						Totale... 2 905 441, 3 114 145, 6 019 586, 3 397 656					56

RIEPILOGO.

Ruoli principali posti in riscossione nell'anno

Trapani

sui terreni e sui fabbricati e

COMUNI	IMPOSTA ERARIALE principale			SOVRIMPOSTA comunale		COMUNI	IMPOSTA ERARIALE principale			SOVRIMPOSTA comunale	
	sui terreni	sui fabbricati	TOTALE	Ammon-tare	Numero dei centesimi addizionali		sui terreni	sui fabbricati	TOTALE	Ammon-tare	Numero dei centesimi addizionali

PROVINCIA DI TRAPANI.

Centesimi addizionali di sovrimposta provinciale 100.

Circondario di Alcamo.

Alcamo.....	33 859	44 040	77 899	41 185	53
Calatafimi.....	32 998	15 388	48 386	28 751	59
Camporeale (a).....	7 771	2 811	10 582	12 825	121
Castellammare del Golfo.....	21 547	20 966	45 513	10 118	29
Gibellina.....	18 193	3 246	21 439	6 379	30
Poggioreale.....	6 192	2 895	9 087	9 392	103
Salaparuta.....	14 408	2 634	17 042	10 240	69
Vita.....	2 449	5 063	7 512	5 829	78
TOTALE...	140 117	97 013	237 460	121 729	53

Salemi.....	46 112	19 056	65 168	19 486	30
Santa Ninfa.....	18 579	6 345	24 921	15 921	64
TOTALE...	211 202	92 551	303 753	46 078	15

Circondario di Trapani.

Favignana.....	7 815	4 022	11 837
Marsala.....	46 605	40 053	86 658	34 364	40
Monte San Giuliano.....	46 202	6 936	53 138	29 905	56
Paceco.....	13 453	4 863	18 316	5 471	30
Pantelleria.....	11 141	6 497	17 638	1 500	9
Trapani.....	67 896	83 223	151 119	7 540	5
TOTALE...	193 112	145 591	338 706	78 780	23

Circondario di Mazzara del Vallo.

Campobello di Maz-zara.....	7 009	3 845	10 854	531	5
Castelvetrano.....	69 017	31 065	100 112	5 002	5
Mazzara del Vallo..	47 500	19 256	66 756	3 337	5
Partanna.....	22 955	12 981	35 939	1 798	5

RIEPILOGO.

Alcamo.....	140 117	97 013	237 460	121 729	53
Mazzara del Vallo..	211 202	92 551	303 753	46 078	15
Trapani.....	193 112	145 591	338 706	78 780	23
Totale...	544 731	335 188	879 919	249 587	28

PROVINCIA DI TREVISO.

Centesimi addizionali di sovrimposta provinciale 54.

Distretto di Asolo.

Altivole.....	9 397	4 111	13 538	18 329	135
Asolo.....	16 397	1 209	17 606	49 259	280
Borso.....	7 450	1 617	9 067	11 260	157
Castelcuoco.....	3 828	629	4 457	7 335	165
Cavaso.....	6 956	1 428	8 384	12 870	294
Crespano Veneto....	5 265	2 147	7 412	10 469	141
Fonte.....	7 278	1 015	8 293	15 598	188
Maser.....	12 671	1 121	13 792	17 463	127
Monfumo.....	3 660	106	3 766	7 257	193
Paderno d'Asolo....	4 417	689	5 136	8 846	172
Possagno.....	3 115	1 167	4 282	5 792	135
San Zenone degli Ez-zellini.....	12 813	867	13 680	17 795	130
TOTALE...	93 277	16 136	109 413	185 273	169

Distretto di Conegliano.

Colognè.....	11 893	1 133	13 026	12 127	98
Conegliano.....	20 068	17 017	37 085	88 617	239
Gajarine.....	14 572	1 457	16 029	18 141	113
Godega di Sant'Ur-bano.....	11 245	924	12 169	18 571	153
Mareno di Piave....	14 856	816	15 672	20 314	130
Orsago.....	6 306	458	6 761	9 000	133
Pieve di Soligo....	5 802	2 955	8 757	19 129	218
Refrontolo.....	6 841	400	7 241	17 840	216
San Fior di Sopra..	9 752	575	10 327	12 296	119
San Pietro di Felletto	6 106	333	6 439	17 645	274
Santa Lucia di Piave	7 721	1 161	8 882	12 539	141
San Vendemiano....	11 054	553	11 607	14 519	125
Susegana.....	10 617	1 213	11 860	16 861	142
Vazzola.....	14 496	1 776	16 272	27 526	169
TOTALE...	151 350	30 771	182 130	305 125	168

Distretto di Castelfranco Veneto.

Castelfranco Veneto.	35 058	15 353	50 411	79 900	158
Castello di Godego..	16 681	1 068	17 752	21 418	121
Loria.....	13 346	1 010	14 356	18 863	131
Resana.....	14 438	613	15 081	17 432	116
Riese.....	16 181	929	17 110	25 754	151
Tedelago.....	23 596	2 244	25 840	27 566	107
TOTALE...	119 303	21 217	140 550	190 933	136

Distretto di Montebelluna.

Arcade.....	13 922	1 446	15 368	21 309	158
Caerano di San Marco	6 584	856	7 440	14 776	199
Cornuda.....	11 216	2 667	13 883	20 832	150
Montebelluna.....	26 317	7 765	34 082	52 073	153
Nervesa.....	11 008	2 300	13 308	19 661	148
Pederobba.....	11 682	1 933	13 615	20 601	151

l'aliquota della sovrimposta provinciale per i terreni di questo comune è di 67, perchè il territorio rustico è stato compreso provincia di Palermo di cui faceva parte prima della variazione portata nella circoscrizione del comune di Monreale Palermo.

**1884 per imposta erariale principale
per sovrimposta comunale.**

Treviso

COMUNI	IMPOSTA ERARIALE principale			SOVRIMPOSTA comunale		COMUNI	IMPOSTA ERARIALE principale			SOVRIMPOSTA comunale	
	sui terreni	sui fabbricati	TOTALE	Ammon-tare	Numero dei centesimi addizionali		sui terreni	sui fabbricati	TOTALE	Ammon-tare	Numero dei centesimi addizionali
Trevignano.....	10 383	689	11 072	21 809	197	Villorba.....	16 751	2 782	19 533	25 311	130
Volpago.....	21 336	1 946	23 282	27 289	117	Zenson di Piave....	6 877	788	7 665	13 248	173
TOTALE...	112 418	19 632	132 050	201 353	152	Zero Branco.....	16 927	1 204	18 131	24 165	133
Distretto di Oderzo.						Distretto di Valdobbiadene.					
Cesalto.....	22 149	1 063	23 212	24 771	107	Farra di Soligo....	12 052	1 469	13 521	18 918	140
Chiarano.....	15 327	697	16 024	22 441	140	Miane.....	6 887	504	7 391	12 076	163
Cimadolmo.....	4 163	557	4 720	8 813	187	Moriago.....	5 277	622	5 899	13 125	222
Fontanelle.....	19 795	533	20 328	26 366	129	San Pietro di Bar-					
Gorgo.....	12 782	829	13 611	22 700	167	bozza.....	6 417	491	6 908	20 099	290
Mansuè.....	14 218	467	14 685	19 306	131	Segusino.....	3 265	267	3 532	9 218	262
Meduna.....	5 578	605	6 183	14 436	253	Sernaglia.....	6 800	992	7 792	15 307	196
Motta di Livenza..	21 951	6 526	28 477	39 232	138	Valdobbiadene....	8 711	3 449	12 190	27 776	228
Oderzo.....	23 068	9 555	32 623	81 681	250	Vidor.....	4 409	580	4 989	13 197	265
Ormelle.....	10 294	851	11 145	17 000	153	TOTALE...	53 878	8 371	62 252	129 716	208
Piavon.....	7 771	418	8 219	11 719	143	Distretto di Vittorio.					
Ponte di Piave....	19 728	1 205	20 933	33 229	159	Cappella Maggiore..	6 013	457	6 500	13 011	201
Portobuffolè.....	3 061	741	3 802	4 722	124	Cison di Valmarino.	7 711	1 015	8 726	20 505	235
Salgareda.....	21 369	838	22 207	22 715	102	Colle Umberto.....	7 855	860	8 695	15 636	180
San Polo di Piave..	10 585	1 410	11 995	20 163	168	Cordignano.....	13 239	2 082	15 321	26 999	176
TOTALE...	211 839	26 325	238 164	369 231	155	Follina.....	5 418	2 410	7 828	20 493	262
Distretto di Treviso.						Fregona.....	8 010	478	8 488	14 901	176
Breda di Piave....	13 244	1 200	14 444	21 947	152	Revine Lago.....	3 941	193	4 134	6 486	157
Carbonera.....	10 451	2 059	12 510	18 883	151	Sarmede.....	6 668	160	6 828	13 054	191
Casale sul Sile....	13 505	2 113	15 618	20 727	133	Tarzo.....	6 755	591	7 316	17 225	234
Casier.....	8 649	890	9 539	12 911	136	Vittorio.....	25 429	20 107	45 536	137 431	302
Istrana.....	10 580	719	11 299	19 581	173	TOTALE...	91 049	28 353	119 402	285 774	239
Maserada.....	9 803	774	10 577	16 308	154	RIEPILOGO.					
Melma.....	10 650	2 931	13 581	15 104	111	Asolo.....	93 277	16 146	109 413	185 273	169
Mogliano Veneto...	26 185	4 111	30 296	34 013	112	Castelfranco Veneto.	119 303	21 217	140 550	190 933	136
Monastier di Treviso	19 185	746	19 931	22 366	112	Conegliano.....	151 359	30 771	182 130	305 125	168
Morgano.....	5 926	950	6 876	12 115	176	Montebelluna.....	112 418	19 602	132 050	201 353	152
Paese.....	19 649	949	20 598	38 406	186	Oderzo.....	211 839	26 325	238 164	369 234	155
Ponzano Veneto....	9 308	992	10 300	16 856	163	Treviso.....	332 718	150 556	483 304	660 182	137
Povegliano.....	6 491	721	7 212	15 496	215	Valdobbiadene....	53 878	8 371	62 252	129 716	208
Preganziol.....	14 090	1 629	15 719	21 384	136	Vittorio.....	91 049	28 353	119 402	285 774	239
Quinto di Treviso..	10 507	1 192	11 699	16 923	145	Totale...	1 165 901	301 364	1 467 265	2 327 620	189
Roncade.....	27 613	4 123	31 756	49 536	156						
San Biagio di Callalta	23 710	2 010	31 720	43 337	137						
Spresiano.....	7 975	2 913	10 888	17 552	161						
Treviso.....	38 652	114 760	153 412	184 000	120						

**Ruoli principali posti in riscossione nell'anno
sui terreni e sui fabbricati e**

Udine

COMUNI	IMPOSTA ERARIALE principale			SOVRIMPOSTA comunale		COMUNI	IMPOSTA ERARIALE principale			SOVRIMPOSTA comunale	
	sui terreni	sui fabbricati	TOTALE	Ammon-tare	Numero dei centesimi addizionali		sui terreni	sui fabbricati	TOTALE	Ammon-tare	Numero dei centesimi addizionali

PROVINCIA DI UDINE.

Centesimi addizionali di sovrimposta provinciale 50.

Distretto di Ampezzo.

Ampezzo.....	3 110	653	3 763
Enemonzo.....	2 326	203	2 529	1 788	71
Forni di Sopra.....	2 259	218	2 477	2 654	107
Forni di Sotto.....	2 474	226	2 700	2 259	81
Preone.....	1 037	72	1 109	1 500	135
Ravco.....	993	41	1 037	1 760	170
Sauris.....	1 836	51	1 890	944	50
Socchieve.....	2 888	187	3 075	611	20
TOTALE...	16 924	1 657	18 580	11 516	62

Distretto di Cividale del Friuli.

Attimis.....	5 735	649	6 384	13 523	212
Buttrio in Piano.....	8 493	1 191	9 687	11 417	118
Cividale del Friuli.....	19 560	12 290	31 850	48 195	151
Corno di Rosazzo.....	4 667	1 177	5 844	2 921	50
Faedis.....	9 715	716	10 431	15 801	151
Ippolis.....	3 509	326	3 835	4 676	122
Manzano.....	10 986	1 752	12 738	9 537	75
Moinacco.....	5 783	450	6 233	3 731	60
Povoletto.....	12 477	1 052	13 529	8 539	67
Premariacco.....	12 971	535	13 506	11 130	103
Prepotto.....	4 101	679	4 780	8 135	176
Remanzacco.....	10 815	1 691	12 506	10 876	87
San Giovanni di Manzano.....	10 784	1 693	12 477	12 979	101
Torreano.....	6 682	479	7 161	5 221	73
TOTALE...	126 281	21 682	150 964	170 281	113

Distretto di Codroipo.

Bertolo.....	7 486	2 500	9 986	8 979	90
Camino di Codroipo.....	4 911	720	5 631	7 113	127
Codro'po.....	14 523	7 582	22 105	19 364	88
Rivolto.....	8 585	2 216	10 801	12 010	111
Sedegliano.....	11 867	1 737	13 604	16 538	122
Talmassons.....	9 776	1 735	11 511	12 205	106
Varmo.....	8 900	1 820	10 720	13 386	125
TOTALE...	60 048	18 340	81 388	89 025	106

Distretto di Gemona.

Artegna.....	6 165	1 058	7 223	6 853	95
Bordano.....	873	12	885	2 033	230
Buja.....	9 743	921	10 667	12 263	115
Gemona.....	9 209	7 660	16 869	13 490	80

Montenars.....	2 331	71	2 402	5 288	220
Osoppo.....	2 575	857	3 432	1 716	50
Trassaghis.....	3 767	113	3 880	7 435	192
Venezze.....	3 221	1 908	5 222	6 527	125
TOTALE...	37 887	12 603	50 580	55 605	110

Distretto di Latisana.

Latisana.....	10 079	7 471	17 550	8 768	50
Muzzana del Turghano.....	6 059	669	6 728
Palazzolo dello Stella.....	8 021	1 076	9 097	3 636	40
Pocenia.....	7 338	959	8 297	9 946	120
Predenico.....	5 527	812	6 339	3 165	50
Rivignacco.....	8 075	2 507	10 582	12 641	120
Ronchis.....	5 953	905	6 858	8 815	129
Teor.....	5 317	1 097	6 414	6 507	101
TOTALE...	56 329	15 196	71 525	53 481	74

Distretto di Maniago.

Andreis.....	1 371	101	1 472	1 677	114
Arba.....	1 986	141	2 127	2 489	117
Bareis.....	1 873	355	2 228	6 481	291
Cavasso Nuovo.....	4 570	510	5 080	10 537	203
Cimolais.....	1 152	132	1 284	611	50
Claut.....	2 256	246	2 502	1 248	50
Erto e Casso.....	1 028	44	1 072	1 727	161
Fanna.....	4 079	905	4 984	7 261	146
Frisaneo.....	3 181	219	3 400	7 376	217
Maniago.....	10 001	5 077	15 078	21 360	162
Vivaro.....	5 087	277	5 364	5 406	101
TOTALE...	36 590	8 013	44 603	69 006	755

Distretto di Moggio Udinese.

Chiusa Forte.....	615	812	1 427	1 116	78
Dogua.....	915	466	1 411	703	50
Moggio Udinese.....	3 896	2 628	6 524	3 255	50
Pontebba.....	1 688	1 922	3 610
Raccolana.....	1 145	518	1 663	1 494	75
Resia.....	650	195	845	2 480	293
Resiutta.....	2 857	667	3 524	657	19
TOTALE...	12 096	7 238	19 334	9 705	50

Distretto di Palmanova.

Baguaria Arsa.....	10 773	1 252	12 025	14 554	121
Bicinicco.....	6 290	304	6 594	10 279	156

**1884 per imposta erariale principale
per sovrimposta comunale**

Udine

COMUNI	IMPOSTA ERARIALE principale			SOVRIMPOSTA comunale		COMUNI	IMPOSTA ERARIALE principale			SOVRIMPOSTA comunale	
	sui terreni	sui fabbricati	TOTALE	Ammon-tare	Numero dei centesimi addizionali		sui terreni	sui fabbricati	TOTALE	Ammon-tare	Numero dei centesimi addizionali
Carlino.....	7 161	290	7 451	3 920	53	Distretto di San Pietro al Natissone.					
Castions di Strada..	10 956	1 089	12 045	7 044	58	Drenchia.....	1 103	43	1 146	572	50
Gonars.....	11 138	2 187	13 325	6 664	50	Grimacco.....	2 001	102	2 103	1 054	50
Marano Lacunare...	671	1 253	1 921	Rodda.....	1 650	223	1 873	916	50
Palmanova.....	7 501	13 238	20 739	18 428	89	San Leonardo.....	4 620	266	4 886	2 680	55
Porpetto.....	4 902	1 011	5 913	4 973	81	SanPietroalNatissone	5 573	1 038	6 611	5 285	80
SanGiorgio di Nogaro	15 327	2 974	18 301	13 445	73	Savogna.....	2 008	142	2 150	2 040	95
Santa Maria la Longa	12 043	813	12 856	15 190	118	Stregna.....	2 418	79	2 527	1 262	50
Trivignano Udinese.	10 391	1 079	11 470	12 112	106	Tarcetta.....	3 099	131	3 230	1 613	50
TOTALE...	97 153	25 520	122 673	106 639	87	TOTALE...	22 502	2 024	21 520	15 152	63
Distretto di Pordenone.						Distretto di San Vito al Tagliamento.					
Aviano.....	17 320	2 611	19 931	32 454	163	Arzene.....	4 399	312	4 741	6 916	147
Azzano Decimo....	15 947	1 282	16 629	35 302	212	Casarsa della Delizia	8 233	2 541	10 774	9 603	89
Cordenons.....	9 630	1 761	11 391	15 730	138	Chions.....	8 908	1 114	10 022	15 371	153
Fiunne.....	11 043	1 117	12 160	11 634	120	Cordovado.....	3 839	1 752	5 591	6 421	115
Fontanafredda.....	11 338	569	11 907	17 495	117	Morsano al Taglia- mento.....	7 432	1 108	8 540	14 082	165
Montercaale Cellina..	8 938	771	9 709	21 924	257	Pravissomini.....	4 562	512	5 074	8 896	175
Pasiano.....	14 703	1 851	16 554	27 885	168	San Martino al Tag- liamento.....	5 089	609	5 698	7 716	135
Porcia.....	7 611	1 619	9 280	12 518	155	San Vito al Taglia- mento.....	15 623	15 431	31 057	20 886	67
Pordenone.....	8 604	23 553	32 157	51 742	170	Sesto al Reghena...	12 261	1 828	14 089	16 466	117
Prata di Pordenone.	8 592	755	9 347	13 798	118	Valvasone.....	3 957	1 638	5 575	6 013	108
Roveredo in Piano..	2 898	158	3 056	4 983	163	TOTALE...	71 283	26 878	101 161	112 430	111
San Quirino.....	9 585	399	9 984	13 611	136	Distretto di Spilimbergo.					
Vallenoucello.....	4 070	371	4 441	6 379	114	Castelnovo del Friuli	3 613	114	3 757	10 466	279
Zoppola.....	13 305	1 005	11 310	10 761	75	Cianzetto.....	3 201	277	3 481	10 371	298
TOTALE...	143 031	37 822	180 856	285 219	158	Forgaria.....	2 918	192	3 110	6 218	200
Distretto di Sacile.						Meduno.....	6 030	297	6 327	16 395	259
Brugnera.....	8 910	755	9 693	17 394	179	Pinzano al Taglia- mento.....	4 259	310	4 599	9 876	215
Budoja.....	5 743	350	6 093	6 355	101	San Giorgio della Ri- chinvelda.....	10 877	801	11 681	17 037	146
Caneva.....	13 821	1 701	15 525	17 208	111	Sequals.....	6 809	818	7 627	13 927	183
Pelecenigo.....	6 950	1 063	8 013	12 491	156	Spilimbergo.....	11 461	4 731	16 192	27 516	170
Sacile.....	16 491	6 328	22 819	33 968	149	Tramonti di Sopra..	1 900	91	1 994	8 010	403
TOTALE...	51 948	10 195	62 143	87 416	141	Tramonti di Sotto..	2 302	66	2 368	7 260	306
Distretto di San Daniele del Friuli.						Travesio.....	2 983	198	3 181	3 955	124
Colloredo di Monte Albano.....	6 592	579	7 171	7 162	190	Vito d'Asio.....	3 790	189	3 979	12 454	313
Cocconeo.....	6 937	947	7 884	22 819	290	TOTALE...	60 176	8 120	68 296	113 518	210
Dignano.....	5 188	1 327	6 515	4 272	66	Distretto di Tarcento.					
Fagagna.....	11 610	2 015	13 655	20 463	150	Cassacco.....	5 095	153	5 248	7 931	151
Majano.....	9 028	1 492	10 520	11 326	108	Ciserlis.....	3 314	132	3 446	13 764	399
Moruzzo.....	5 667	789	6 456	8 321	129	Losevera.....	2 222	106	2 328	2 744	118
Ragogna.....	5 608	533	6 141	9 385	153	Magnano in Riviera.	3 296	349	3 645	4 550	125
Rive d'Arcano.....	6 924	828	7 752	10 453	135	Nimis.....	7 555	417	7 952	10 329	130
SanDaniele del Friuli	11 282	6 923	18 205	18 507	102	Platischis.....	3 759	99	3 858	10 902	283
Sant'Odorico.....	3 951	525	4 476	13 808	308						
San Vito di Fagagna	3 534	275	3 809	5 898	155						
TOTALE...	76 351	16 233	92 584	132 415	143						

**Ruoli principali posti in riscossione nell'anno
sui terreni e sui fabbricati e**

Udine - Venezia

COMUNI	IMPOSTA ERARIALE principale			SOVRIMPOSTA comunale		COMUNI	IMPOSTA ERARIALE principale			SOVRIMPOSTA comunale	
	sui terreni	sui fabbricati	TOTALE	Ammon-tare	Numero dei centesimi addizionali		sui terreni	sui fabbricati	TOTALE	Ammon-tare	Numero dei centesimi addizionali
Segnacco	2 754	470	3 224	4 702	146	Meretto di Tomba..	8 532	638	9 170	16 069	175
Tarcento	3 701	4 229	7 930	17 038	215	Mortegliano.....	10 317	2 149	12 496	21 841	191
Treppo Grande.....	4 227	385	4 612	7 426	161	Pagnacco	6 458	930	7 388	9 458	128
Tricesimo.....	9 875	1 778	11 653	15 867	136	Pasian di Prato....	5 109	314	5 453	8 381	154
TOTALE.....	45 778	8 118	53 896	95 253	177	Pasian Schiavone- sco.....	11 824	1 059	15 883	16 815	106
Distretto di Tolmezzo.						Pavia di Udine....	19 098	2 198	21 296	26 062	122
Amaro	1 330	155	1 485	4 301	290	Pozzuolo del Friuli	10 638	2 068	12 706	13 971	110
Arta	2 733	905	3 638	1 830	59	Pradamano.....	5 832	980	6 812	7 895	116
Cavazzo Carnico....	2 985	93	3 078	7 621	248	Reana del Rojale...	9 059	1 352	10 411	13 821	133
Cercivento.....	1 318	89	1 407	801	57	Tavagnacco.....	5 014	512	5 526	6 777	123
Coneglians.....	1 578	461	2 042	3 291	161	Udine	39 638	136 230	166 868	181 676	111
Forni Avoltri.....	2 671	306	2 977	601	29	TOTALE.....	162 311	152 257	314 598	366 590	117
Lauro.....	2 882	63	2 945	5 277	179	RIEPILOGO.					
Ligosullo	818	38	856	Ampezzo	16 923	1 657	18 580	11 516	62
Livaro.....	3 919	902	4 821	8 532	177	Cividale del Friuli..	126 281	21 683	150 964	170 281	113
Paluzza	3 614	570	4 184	8 374	209	Godroipo.....	65 018	18 310	84 388	89 625	106
Paularo	4 160	205	4 365	Gemona	37 887	12 693	50 580	55 065	110
Prato Carnico	3 400	463	3 863	7 730	299	Latisana	56 320	15 406	71 825	53 481	74
Ravasetto.....	1 628	121	1 749	Mantiago	36 599	8 013	44 603	69 036	155
Rigolato.....	1 897	285	2 182	Moggio Udinese....	12 096	7 238	19 334	9 795	50
Sutrio.....	2 046	232	2 278	Palmanova.....	97 153	25 520	122 673	166 939	87
Tolmezzo.....	5 342	5 743	11 085	23 901	216	Pordenone.....	143 931	37 822	180 856	285 219	158
Treppo Carnico....	1 564	245	1 809	542	39	Sacile.....	51 918	10 195	62 113	87 416	141
Verzeguis	2 507	90	2 597	4 151	160	San Daniele del Friuli	76 351	16 233	92 584	132 445	143
Villa Santina.....	1 471	530	2 001	5 010	259	San Pietro al Nati- sone.....	22 502	2 024	24 526	15 452	63
Zuglio.....	1 559	264	1 823	2 732	150	San Vito al Taglia- mento.....	71 283	26 878	101 161	112 430	111
TOTALE.....	10 122	11 763	21 885	84 700	138	Spilimbergo.....	66 176	8 120	74 296	143 518	210
Distretto di Udine.						Tarcento.....	45 778	8 118	53 896	95 253	177
Campoformido.....	6 574	914	7 518	10 685	112	Tolmezzo.....	49 122	11 763	61 185	81 700	138
Feletto Umberto....	4 301	1 014	5 315	5 312	100	Udine	162 311	152 257	314 598	366 590	117
Lestizza.....	12 004	819	12 853	12 311	96	TOTALE.....	1 135 142	387 050	1 522 192	1 888 881	124
Martignacco.....	13 913	990	14 903	10 516	71						

PROVINCIA DI VENEZIA.

Centesimi addizionali di sovrimposta provinciale 57.

Distretto di Chioggia.						Distretto di Dolo.					
Cavarzere	32 615	12 020	44 635	120 560	270	Campagna Lupia ...	13 838	540	14 378	20 746	144
Chioggia.....	20 167	59 345	79 512	111 061	140	CampolongoMaggiore	17 006	640	17 646	25 224	143
Cona.....	13 927	1 318	15 245	33 005	216	Campotogara.....	17 221	1 316	18 537	22 246	120
Pellestrina	1 348	9 374	10 722	29 363	274	Dolo	20 225	15 104	35 329	61 492	183
TOTALE.....	68 057	82 057	150 114	293 989	196	Fiesso d'Artico.....	5 421	1 299	6 720	10 462	156
						Fossò	9 667	466	10 133	17 805	176

**1884 per imposta erariale principale
per sovrimposta comunale.**

Verona

COMUNI	IMPOSTA ERARIALE principale			SOVRIMPOSTA comunale		COMUNI	IMPOSTA ERARIALE principale			SOVRIMPOSTA comunale	
	sui terreni	sui fabbricati	TOTALE	Ammon-tare	Numero dei centesimi addizionali		sui terreni	sui fabbricati	TOTALE	Ammon-tare	Numero dei centesimi addizionali
Mira	42 439	12 622	55 061	82 390	150	SantoStino di Livenza	14 161	2 228	16 392	16 065	98
Sirà	7 801	2 388	10 189	16 848	165	Teglio Veneto	4 225	595	4 820	11 765	214
Vigonovo.....	10 523	1 100	11 623	18 610	160	TOTALE.....	121 155	28 013	149 168	240 222	161
TOTALE.....	141 141	35 175	179 016	278 823	155						

Distretto di Mestre.

Chiriguago.....	8 833	1 040	9 843	19 489	198
Favaro Veneto	15 740	962	16 702	25 677	154
Marcon.....	8 093	373	8 466	13 888	164
Martellago.....	13 723	1 364	15 087	21 844	145
Mestre.....	24 633	24 351	48 984	68 435	140
Spinea	10 582	1 899	12 481	23 165	186
Zelarino.....	10 499	1 364	11 773	16 667	112
TOTALE.....	91 983	31 353	123 336	189 165	153

Distretto di Mirano.

Mirano.....	28 179	11 321	39 500	50 000	127
Noale	20 224	5 199	25 423	29 377	116
Pianiga.....	13 708	690	14 398	14 729	102
Salzano.....	15 285	1 555	16 840	21 967	130
Santa Maria di Sala	15 980	1 397	17 377	24 293	140
Scorzò.....	24 603	1 951	26 554	30 244	114
TOTALE.....	117 979	22 113	140 092	170 610	122

Distretto di Portogruaro.

Anuone Veneto	8 247	1 267	9 514	13 564	143
Caorle.....	10 052	1 629	11 681	28 011	240
Cinto Caomaggiore..	5 492	1 028	6 520	12 648	194
Concordia Sagittaria	8 702	1 420	10 122	13 262	131
Fossalta di Portogruaro.....	11 217	1 599	12 807	20 217	158
Gruaro.....	6 504	1 156	7 660	19 555	255
Portogruaro.....	30 536	13 284	43 820	73 942	169
Pramaggiore.....	5 131	798	5 929	9 798	165
San Michele al Tagliamento.....	16 885	3 018	19 903	21 395	107

Distretto di San Donà di Piave.

Cavazuccherina.....	19 457	1 103	20 560	38 470	187
Ceggia.....	12 875	865	13 740	21 532	157
Fossalta di Piave...	7 236	1 520	8 756	16 591	189
Grisolera.....	11 517	589	12 106	22 692	187
Meolo	13 340	1 550	14 890	29 391	197
Musile.....	11 823	838	12 661	30 155	238
Noventa di Piave...	11 706	2 672	14 378	21 800	152
San Donà di Piave..	34 411	6 615	41 026	91 670	223
San Michele del Quar-tolo.....	9 194	553	9 747	18 935	194
Torre di Mosto....	9 203	1 099	10 302	16 092	156
TOTALE.....	140 762	17 404	158 166	307 328	194

Distretto di Venezia.

Burano.....	13 320	7 116	20 436	44 898	220
Murano.....	5 861	9 388	15 249	6 576	43
Venezia.....	10 596	929 448	940 044	820 382	87
TOTALE.....	29 777	945 952	975 729	871 856	80

RIEPILOGO.

Chioggia.....	68 057	82 057	150 114	293 980	190
Dolo	141 141	35 175	179 610	278 823	155
Mestre.....	91 983	31 353	123 336	189 165	153
Mirano.....	117 979	22 113	140 092	170 610	122
Portogruaro.....	121 155	28 013	149 168	240 222	161
San Donà di Piave..	140 762	17 404	158 166	307 328	194
Venezia.....	29 777	945 952	975 729	871 856	80
Totale...	713 854	1 162 367	1 876 221	2 351 993	125

PROVINCIA DI VERONA.

Centesimi addizionali di sovrimposta provinciale 47.

Distretto di Bardolino.

Bardolino.....	14 837	2 648	17 485	15 110	86
Castelletto di Brenzone.....	4 995	552	5 547	10 847	196
Castelnuovo di Verona	17 035	2 218	19 283	15 306	79
Garda.....	4 515	1 675	6 190	4 909	79

Lazise.....	18 059	2 411	20 470	18 423	90
Malcesine.....	6 357	1 081	7 438	6 749	91
Peschiera sul lago di Garda.....	6 694	3 191	9 885	13 586	137
Torri del Benaco...	3 308	429	3 737	6 615	177
TOTALE.....	75 800	14 235	90 035	91 545	102

**Ruoli principali posti in riscossione nell'anno
sui terreni e sui fabbricati e**

Verona

COMUNI	IMPOSTA ERARIALE principale			SOVRIMPOSTA comunale		COMUNI	IMPOSTA ERARIALE principale			SOVRIMPOSTA comunale	
	sui terreni	sui fabbricati	TOTALE	Ammon-tare	Numero dei centesimi addizionali		sui terreni	sui fabbricati	TOTALE	Ammon-tare	Numero dei centesimi addizionali
Distretto di Caprino Veronese.						Terrazzo.....	15 696	1 467	17 163	28 017	163
Affè.....	6 956	509	7 465	5 852	78	Villa Bartolommea..	13 470	2 729	16 199	28 851	178
Belluno Veronese...	2 540	265	2 805	4 248	151	TOTALE...	160 422	33 907	194 329	261 516	135
Brentino.....	2 713	363	3 076	5 800	189	Distretto di San Bonifacio.					
Caprino Veronese...	22 768	5 780	28 548	31 212	120	Arcole.....	11 652	1 809	13 461	34 099	253
Castione Veronese..	3 711	497	4 208	5 745	137	Belfiore.....	19 680	1 351	21 031	27 137	226
Cavajon Veronese...	8 636	907	9 543	7 692	81	Calderio.....	9 989	2 990	12 979	11 511	89
Costermano.....	4 605	551	5 159	5 630	109	Cazzano di Tramigna	5 564	1 028	6 592	12 273	186
Ferrara di Montebaldo	3 942	149	4 091	3 963	97	Colognola ai Colli...	19 571	3 495	23 066	28 293	123
Rivoli Veronese.....	7 090	500	7 590	8 732	115	Montecchia di Crosara	16 854	1 156	18 010	20 732	115
San Zeno di Montagna	4 818	166	4 984	5 616	113	Monteforte d'Alpone	18 023	5 081	23 104	31 501	136
TOTALE...	67 770	9 690	77 460	87 550	113	Ronca.....	10 228	774	11 002	18 657	170
Distretto di Cologna Veneta.						San Bonifacio.....	26 591	7 071	33 665	51 901	154
Albaredo d'Adige...	17 613	4 879	22 492	35 102	156	Soave.....	16 584	5 228	21 812	61 267	281
Cologna Veneta....	46 591	12 831	59 428	79 000	133	TOTALE...	145 739	29 983	175 722	297 371	109
Cucca.....	11 939	3 128	15 067	16 412	91	Distretto di Sanguinetto.					
Pressana.....	17 224	2 253	19 477	20 887	107	Casalcone.....	17 052	2 411	19 463	7 292	37
Rovereto di Guà....	11 729	923	12 652	13 203	101	Cerea.....	30 107	7 632	37 739	49 324	131
Zinella.....	20 392	2 938	23 330	26 011	112	Concamarise.....	3 577	812	4 389	6 906	157
TOTALE...	128 421	26 955	155 376	190 618	123	Correzzo.....	9 561	1 624	11 185	14 818	132
Distretto d'Isola della Scala.						Gazzo Veronese....	22 965	1 575	24 540	26 956	110
Bovolone.....	15 265	5 109	20 374	26 271	129	Sanguinetto.....	7 731	4 489	12 223	16 034	131
Erbè.....	9 010	1 989	11 029	11 112	101	San Pietro di Morubio	13 702	1 272	14 974	17 909	120
Isola della Scala...	43 007	8 763	51 770	68 146	132	TOTALE...	104 698	19 845	124 543	139 230	112
Isola Rizza.....	11 821	1 914	13 735	15 080	110	Distretto di San Pietro Incarano.					
Nogara.....	23 418	4 093	27 511	32 480	118	Breonio.....	6 415	310	6 785	18 596	274
Oppicano.....	23 511	2 293	25 717	32 353	126	Dole.....	7 921	1 729	9 650	17 249	179
Palù.....	11 891	435	12 329	16 601	135	Fumane.....	7 805	907	8 712	18 669	214
Ronco all'Adige....	38 107	3 587	41 694	39 308	94	Marano di Valpolicella.....	11 612	487	12 099	14 841	123
Salizzole.....	15 413	1 650	17 063	21 621	127	Negarine.....	10 464	761	11 225	17 600	158
Sorgà.....	21 159	2 141	23 300	27 636	119	Negar.....	16 395	1 706	18 101	26 457	146
Trevenzuolo.....	19 237	1 356	20 593	17 430	85	Pescantina.....	9 751	2 062	11 816	23 065	195
Vigasio.....	20 248	2 194	22 442	33 238	118	Prun.....	6 104	250	6 354	18 112	285
TOTALE...	252 123	35 131	287 557	341 306	119	San Pietro Incarano	16 379	3 252	19 631	28 315	144
Distretto di Legnago.						Sant'Ambrogio di Valpolicella.....	12 937	2 521	15 458	31 200	202
Angiari.....	9 934	1 202	11 136	19 375	171	TOTALE...	105 816	14 015	119 831	214 194	179
Bevilacqua.....	8 275	801	9 076	13 308	117	Distretto di Tregnago.					
Bonavigo.....	13 242	1 066	14 308	18 131	127	Badia Calavena....	3 682	432	4 094	12 662	309
Boschi Sant'Anna...	5 006	133	5 139	7 523	146	Illasi.....	12 694	2 616	15 310	21 510	140
Castagnaro.....	9 354	857	10 211	21 580	241	Mezzane di Sotto....	6 444	792	7 236	17 869	247
Legnago.....	48 859	21 879	70 738	71 251	101	Roverè di Velo.....	5 084	223	5 307	7 925	149
Minerbe.....	22 129	2 571	24 700	30 091	122						
Roverchiara.....	11 457	1 202	12 659	23 389	149						

1884 per imposta erariale principale per sovrimposta comunale.

Vicenza

Table with columns: IMPOSTA ERARIALE principale, SOVRIMPOSTA comunale, COMUNI, sui terreni, sui fabbricati, TOTALE, Ammon-tare, Numero dei centesimi addizionali. Rows include San Mauro di Saline, Selva di Progno, Tregnago, Velo Veronese, Vestenanova, and a TOTAL row.

Distretto di Verona.

Table listing municipalities in the Verona district: Avesa, Bosco Chiesanuova, Bussolengo, Buttapietra, Cà di David, Castel d'Azzano, Cerro Veronese, Erbezzo, Grezzana, Lavagnolo, Marcellise, Mizzole, Montorio Veronese, Parona all'Adige, Pastrengo, Quinto di Valpan-tena, Quinzano Veronese, San Giovanni Lupatoto, San Martino Buonal-bergo, San Massimo all'Adi-ge, San Michele Extra.

Distretto di Villafranca di Verona.

Table listing municipalities in the Villafranca di Verona district: Mozzecane, Nogarele di Rocca, Povegliano Ver-onese, Sommacampagna, Valeggio sul Mincio, Villafranca di Verona, and a TOTAL row.

RIEPILOGO.

Summary table (RIEPILOGO) showing totals for various municipalities and districts, including Bardolito, Caprino Veronese, Cologne Veneta, Isola della Scala, Legnago, San Bonifacio, Sanginetto, San Pietro Inca-riano, Tregnago, Verona, and Villafranca di Verona.

PROVINCIA DI VICENZA.

Centesimi addizionali di sovrinposta provinciale 51.

Distretto di Arzignano.

Table listing municipalities in the Arzignano district: Altissimo, Arzignano, Chiampo, Crespadoro, Montorso Vicentino.

Table listing municipalities in the Vicenza province: Nogarele Vicentino, San Giovanni Il-rione, San Pietro Mussolino, Zermeghedo, and a TOTAL row.

**Ruoli principali posti in riscossione nell'anno
sui terreni e sui fabbricati e**


Vicenza

COMUNI	IMPOSTA ERARIALE principale			SOVRIMPOSTA comunale		COMUNI	IMPOSTA ERARIALE principale			SOVRIMPOSTA comunale	
	sui terreni	sui fabbricati	TOTALE	Ammon-tare	Numero dei centesimi addizionali		sui terreni	sui fabbricati	TOTALE	Ammon-tare	Numero dei centesimi addizionali
Distretto di Asiago.						Lonigo.....	71 860	20 883	92 743	112 153	121
Asiago	17 053	3 482	20 535	15 899	77	Montebello Vicentino	27 941	5 319	33 260	21 595	65
Enego.....	5 269	792	6 052	Noventa Vicentina..	21 223	5 353	26 576	24 358	92
Foza.....	3 262	154	3 416	Orgiano	24 631	1 938	26 569	25 899	97
Gallo.....	5 733	831	6 564	3 000	46	Pojana Maggiore...	25 708	1 691	27 399	23 613	86
Lusiana.....	6 232	769	7 001	11 791	168	Sarego	24 647	1 519	26 166	23 756	91
Roana.....	10 651	733	11 381	512	5	TOTALE...	240 210	39 772	279 982	275 617	98
Rotzo.....	5 816	681	6 497	Distretto di Marostica.					
TOTALE...	51 007	7 442	61 449	31 232	51	Breganze.....	30 255	2 211	32 466	28 287	87
Distretto di Barbarano.						Couco	4 923	233	5 156	2 420	47
Albettono.....	14 757	962	15 719	12 555	80	Crosara.....	3 734	326	4 060	19 470	480
Barbarano.....	13 171	2 721	15 892	13 743	86	Para Vicentino.....	13 665	486	14 151	15 709	111
Castagnero.....	8 150	1 417	9 567	7 052	71	Marostica.....	16 176	4 608	20 781	23 717	114
Grancocca.....	7 181	843	8 027	12 339	151	Mason Vicentino...	17 897	894	18 791	19 831	106
Mossano.....	10 116	1 114	11 230	10 231	91	Molvena.....	5 078	392	5 470	6 920	127
Nanto.....	9 291	878	10 169	12 047	118	Mure.....	6 993	371	7 364	14 047	191
San Germano dei Berici.....	10 456	580	11 036	7 911	72	Novè.....	5 497	2 184	7 681	12 323	160
Sossano.....	16 148	1 698	17 846	8 723	49	Pianezze.....	5 487	180	5 667	5 652	100
Villaga.....	14 021	1 036	15 057	9 324	62	Pozzolcane.....	7 251	558	7 809	9 342	120
Zovencodo.....	2 096	272	2 368	2 954	125	Sandrigo	29 650	2 826	32 476	15 926	49
TOTALE...	105 390	11 521	116 911	96 879	83	Schiavon	13 596	579	14 175	13 320	94
Distretto di Bassano.						Vallonara	3 643	194	3 837	10 182	265
Bassano.....	29 207	34 386	63 593	52 992	83	TOTALE...	163 815	16 042	179 857	197 146	110
Campolongo sul Brenta.....	1 837	135	1 972	965	49	Distretto di Schio.					
Cartigliano.....	5 239	651	5 881	7 564	129	Arsiero.....	5 565	2 569	8 134	3 976	49
Cassola.....	9 552	387	9 939	7 962	89	Forui.....	2 546	291	2 759	6 475	235
Cismon.....	3 759	817	4 576	2 244	49	Laghi.....	1 700	68	1 768	3 958	224
Mussolente.....	9 726	1 240	10 966	14 089	128	Lastebasse.....	1 270	139	1 409	3 736	265
Pove.....	3 181	724	3 905	1 913	50	Magrè.....	7 059	328	7 387	7 685	104
Romano d'Ezzellino.....	12 847	669	13 517	8 903	66	Malo.....	27 925	3 099	31 024	24 068	78
Rosà.....	21 043	1 763	22 806	12 611	19	Monte di Malo.....	14 110	316	14 426	14 033	97
Rossano Veneto.....	11 098	2 089	13 187	12 666	96	Piovene.....	5 645	2 628	8 273	4 774	58
San Nazario.....	2 589	1 520	4 109	6 130	149	Posina.....	4 770	599	5 270	7 753	147
Solagna.....	3 748	503	4 251	2 094	48	San Vito di Leguzzano	5 781	690	6 471	7 217	112
Tezze.....	15 365	1 079	16 444	11 391	69	Santorso.....	8 657	611	9 268	3 167	34
Valrovinà.....	2 068	115	2 183	1 062	49	Schio.....	20 233	20 238	40 471	44 078	109
Valstagna.....	3 759	1 702	5 461	6 917	127	Torrebelvicino.....	6 050	2 591	8 641	5 162	60
TOTALE...	138 039	47 771	185 783	149 533	80	Tretto.....	4 817	219	5 066	4 800	95
Distretto di Lonigo.						Valli dei Signori...	8 148	1 051	9 199	7 513	82
Agugliaro.....	12 053	396	12 449	7 211	58	Velo d'Astico.....	6 069	856	6 925	9 532	138
Alonte.....	9 183	540	9 723	9 860	10	TOTALE...	130 375	36 107	166 482	157 927	95
Campiglia dei Berici	9 583	501	10 084	12 160	121	Distretto di Thiene.					
Gambellara.....	13 381	1 722	15 103	15 011	99	Caltrano.....	3 658	1 253	4 911	786	16
Distretto di Marostica.						Calvene.....	2 399	121	2 520	3 675	146
Distretto di Schio.						Carrè.....	7 881	1 413	9 291	12 344	132

1884 per imposta erariale principale
per sovrimposta comunale.

Vicenza

COMUNI	IMPOSTA ERARIALE principale			SOVRIMPOSTA comunale		COMUNI	IMPOSTA ERARIALE principale			SOVRIMPOSTA comunale	
	sui terreni	sui fabbricati	TOTALE	Ammon-tare	Numero dei centesimi addizionali		sui terreni	sul fabbricati	TOTALE	Ammon-tare	Numero dei centesimi addizionali
Cogollo.....	4 934	765	5 699	2 786	49	Dueville.....	20 468	1 819	22 287	18 041	81
Lugo di Vicenza....	5 708	1 410	7 116	6 794	95	Gambugliano.....	12 012	322	12 334	14 563	118
Marano Vicentino...	12 785	1 628	14 413	12 128	84	Crisignano di Zocco.	14 241	1 270	15 511	15 937	99
Sarcedo.....	15 483	1 214	16 697	11 595	69	Grumolo delle Badesse.....	14 466	732	15 198	14 877	98
Thiene.....	21 314	14 101	35 415	17 297	49	Isola di Malo.....	21 804	1 669	23 473	25 330	108
Villaverla.....	15 871	1 778	17 649	14 332	81	Longare.....	20 701	1 116	21 817	20 000	92
Zanè.....	5 857	837	6 694	6 420	96	Montecchio Maggiore	30 766	3 975	34 741	24 207	70
Zugliano.....	13 870	1 439	15 309	10 568	69	Montecchio Precaicino.....	13 249	1 423	14 672	10 861	74
TOTALE...	109 758	25 989	135 747	98 725	73	Montegalda.....	15 291	1 173	16 464	16 524	100
Distretto di Valdagno.						Montegaldella.....	12 153	416	12 569	12 061	96
Brogliano.....	7 573	383	7 956	8 104	102	Monticello Conte Otto	11 539	1 106	12 645	10 262	81
Castelgomberto....	15 854	1 153	17 007	11 325	67	Quinto Vicentino....	16 915	738	17 653	18 596	105
Cornedo.....	20 871	1 855	22 726	11 122	49	Sovizzo.....	15 873	512	16 415	15 346	93
Novale.....	6 548	215	6 763	5 455	81	Torri di Quartesolo.	19 530	958	20 488	22 633	110
Recoaro.....	8 955	6 879	15 834	16 678	105	Vicenza.....	98 806	134 417	233 223	195 434	84
Trissino.....	20 260	976	21 236	23 821	112	TOTALE...	490 067	162 544	652 611	590 874	91
Valdagno.....	17 561	9 711	27 272	16 524	61	RIEPILOGO.					
TOTALE...	97 622	21 172	118 794	9 029	78	Arzignano.....	87 671	14 937	102 608	117 863	115
Distretto di Vicenza.						Asiago.....	51 007	7 412	61 449	31 232	51
Altavilla Vicentina .	14 798	686	15 484	13 015	84	Barbarano.....	105 390	11 521	116 911	96 879	83
Arcugnano.....	21 159	1 222	22 381	27 994	125	Bassano.....	138 009	47 774	185 783	149 533	80
Bolzano Vicentino..	19 465	972	20 437	20 272	99	Lonigo.....	240 210	39 772	279 982	275 617	98
Brendola.....	24 836	1 515	26 351	20 643	78	Marostica.....	163 845	16 012	179 857	197 146	110
Bressanvido.....	9 723	592	10 315	11 031	107	Scbio.....	130 375	36 107	166 482	157 927	95
Caldogno.....	15 882	1 680	17 562	14 578	83	Thiene.....	109 758	25 989	135 747	98 725	73
Camisano Vicentino.	21 894	2 450	23 344	23 718	125	Valdagno.....	97 622	21 172	118 794	93 029	78
Costabissara.....	13 654	636	14 290	11 932	83	Vicenza.....	490 067	162 544	652 611	590 874	91
Creazzo.....	11 342	1 115	12 457	7 619	61	Totale...	1 616 954	383 300	2 000 254	1 808 825	90



IMPOSTA ERARIALE
E SOVRIMPOSTE PROVINCIALE E COMUNALE
SUI TERRENI E SUI FABBRICATI

RIASSUNTO PER CIRCONDARI DEI RUOLI PRINCIPALI

POSTI IN RISCOSSIONE

nell'anno 1884.

TAV. III. — Imposta erariale sui terreni e sui fabbricati
Sovrimposte provinciale e comunale poste in riscossione

posta in riscossione nel 1884 con ruoli principali.
nello stesso anno con ruoli principali e speciali.

CIRCONDARI o DISTRETTI E PROVINCIE	Imposta principale segnata nella tabella su cui furono ripartite le sovrimposte	IMPOSTA ERARIALE						IN COMPLESSO				SOVRIMPOSTA PROVINCIALE			SOVRIMP. COMUNALE		TOTALE della imposta e delle sovrimposte
		TERRENI			FABBRICATI			TOTALE	Principale	Tre decimi e reimposiz.	TOTALE	Ammontare	Centesimi addizionali rispetto all'imposta provinciale del 1884	Centesimi addizionali rispetto alla imposta dicui alla colon. 1 del presente prospetto	Ammontare	Centesimi addizionali calcolati sull'imposta principale del 1884	
		Principale	Tre decimi	Reimposizioni	TOTALE	Principale	Tre decimi										
Acqui.....	347 785	271 252	81 376	718	353 346	76 533	22 969	99 493	347 785	105 051	452 839	161 454	46.42	46.42	639 784	183.96	1 254 077
Alessandria.....	832 569	603 109	180 932	1 597	785 638	229 460	68 838	298 298	832 569	251 367	1 083 936	386 508	46.42	46.42	794 364	95.41	2 264 808
Asti.....	859 805	663 981	199 195	1 759	861 938	195 821	58 746	254 567	859 805	259 700	1 119 505	399 153	46.42	46.42	1 170 295	136.11	2 688 953
Casale Monferrato.....	872 677	703 888	211 165	1 864	916 912	168 794	50 635	219 432	872 677	263 667	1 136 344	405 128	46.42	46.42	1 217 390	139.50	2 758 862
Novi Ligure.....	260 209	189 860	56 958	593	217 321	70 349	21 165	91 454	260 209	78 566	338 775	120 799	46.42	46.42	458 138	176.07	917 712
Tortona.....	367 862	310 030	93 009	821	403 860	57 832	17 359	75 182	367 862	111 180	479 042	170 775	46.42	46.42	415 450	112.94	1 065 267
ALESSANDRIA.....	3 510 907	2 712 118	822 635	7 262	3 572 015	798 789	239 687	1 038 426	3 510 907	1 069 531	4 610 411	1 613 817	46.42	46.42	4 605 421	132.61	10 949 679
ANCONA.....	1 296 502	926 164	277 939	775	1 205 178	371 635	111 491	483 126	1 296 502	390 205	1 688 304	759 330	58.59	58.57	1 183 725	91.19	3 631 359
Aquila.....	405 510	303 009	90 902	4 443	398 351	102 531	30 759	133 290	405 510	126 104	531 614	309 353	76.28	76.28	183 124	45.16	1 024 121
Avezzano.....	374 117	291 657	87 497	4 277	383 431	82 790	24 887	107 627	374 117	116 611	491 058	285 635	76.28	76.28	110 646	29.55	887 339
Cittaducale.....	157 667	125 950	37 779	1 817	165 556	31 737	9 521	41 258	157 667	49 117	206 814	120 271	76.28	76.28	57 175	36.26	384 260
Solmona.....	293 239	211 760	63 528	3 105	278 393	81 529	24 459	105 988	293 239	91 092	384 381	223 726	76.28	76.28	128 883	43.94	736 990
AQUILA.....	1 230 913	932 356	279 706	13 672	1 225 731	298 587	89 579	388 163	1 230 913	382 951	1 613 807	938 985	76.28	76.28	479 828	58.98	3 032 710
AREZZO.....	1 017 061	822 113	216 631	829	1 069 576	201 839	60 521	262 390	1 017 061	308 014	1 331 966	488 128	47.67	47.99	1 391 478	135.89	3 211 572
Ascoli Piceno.....	295 956	231 359	69 405	195	300 948	61 775	19 133	84 208	295 956	89 031	385 156	208 973	70.57	70.61	303 421	102.46	897 553
Fermo.....	398 210	330 911	99 282	276	430 499	67 280	20 181	87 461	398 210	119 742	517 953	281 027	70.57	70.57	526 792	132.29	1 325 782
ASCOLI PICENO.....	691 166	562 291	168 687	169	731 117	132 955	39 617	171 672	691 166	208 773	903 119	490 009	70.57	70.59	830 216	119.57	2 223 335
Ariano di Puglia.....	414 658	331 191	100 257	4 900	439 348	80 207	24 063	104 270	414 658	129 220	543 618	207 225	50.01	49.97	184 736	41.58	935 579
Avellino.....	935 803	749 731	224 919	10 994	985 641	183 953	55 185	239 138	935 803	291 098	1 224 782	466 901	50.01	50.00	311 461	33.36	2 003 144
Sant'Angelo dei Lombardi.....	497 795	413 791	124 138	6 067	513 986	84 117	25 211	109 391	497 795	155 419	653 387	249 001	59.01	59.02	204 695	41.11	1 107 083
AVELLINO.....	1 816 251	1 497 713	449 311	21 061	1 968 988	348 307	104 192	452 799	1 816 251	575 767	2 421 787	923 127	50.01	50.00	700 892	37.97	4 045 806
Altamura.....	563 628	402 972	125 891	5 909	529 772	162 103	48 631	210 734	563 628	175 431	740 506	215 407	38.12	38.22	397 338	51.39	1 263 251
Bari.....	1 862 899	1 281 935	381 581	18 798	1 685 314	576 118	173 835	748 953	1 862 899	576 214	2 431 267	708 289	38.12	38.02	1 226 394	66.00	4 368 950
Barletta.....	1 221 659	760 721	228 217	11 151	1 000 092	479 065	143 702	622 707	1 221 659	383 073	1 622 799	472 583	38.12	38.59	695 228	56.08	2 790 610
BARI.....	3 651 186	2 415 628	733 689	35 851	3 215 178	1 217 226	365 198	1 582 391	3 651 186	1 131 718	4 797 572	1 396 279	38.12	38.21	2 228 960	60.85	8 422 811
Agordo.....	28 111	23 112	6 954	6	30 052	4 884	1 465	6 319	28 111	8 405	36 401	21 036	85.86	85.50	97 947	319.86	158 384
Auronzo.....	41 721	31 889	10 167	9	45 965	7 164	2 119	9 313	41 721	12 625	51 678	36 106	85.86	86.51	12 617	39.00	103 401
Belluno.....	122 422	92 538	27 762	26	120 326	29 869	8 961	38 830	122 422	36 749	159 156	105 096	85.86	85.85	263 369	215.16	527 621
Feltre.....	81 223	66 737	20 021	19	86 777	14 512	4 351	18 866	81 223	24 391	105 613	69 759	85.86	85.89	165 487	203.68	340 889
Fonzaso.....	27 381	22 956	6 887	7	29 850	4 178	1 253	5 431	27 381	8 147	35 281	23 297	85.86	85.03	75 539	278.39	134 117
Longarone.....	19 301	13 951	4 186	4	18 144	4 643	1 322	6 035	19 301	5 582	24 179	15 966	85.86	82.72	43 585	231.37	83 730
Pieve di Cadore.....	31 482	21 869	6 569	6	28 435	8 002	2 401	10 403	31 482	8 967	38 838	25 617	85.86	81.47	67 482	225.91	131 967
BELLUNO.....	351 611	276 955	82 817	77	358 919	73 252	21 973	95 227	351 611	101 869	451 176	299 997	85.86	85.29	726 026	207.85	1 480 109
Benevento.....	523 762	409 382	122 814	5 059	537 255	113 642	31 093	147 735	523 762	161 966	684 990	335 227	61.09	64.00	200 753	38.38	1 220 970
Cerreto Sannita.....	342 572	282 680	84 804	4 145	371 629	60 429	18 128	78 557	342 572	107 077	450 186	219 978	64.11	64.21	128 935	37.58	799 099
San Bartolommeo in Galdo.....	208 501	158 522	47 557	2 321	208 403	50 257	15 078	65 335	208 501	64 959	273 738	133 855	64.11	64.20	79 330	38.00	486 923
BENEVENTO.....	1 071 838	850 581	255 175	11 528	1 117 287	221 328	67 269	291 627	1 071 838	331 002	1 403 511	689 050	61.10	61.11	409 018	38.05	2 506 992

Imposta erariale sui terreni e sui fabbricati posta in riscossione nel 1884 con ruoli principali.
Sovrimposte provinciale e comunale poste in riscossione nello stesso anno con ruoli principali e speciali.

CIRCONDARI o DISTRETTI E PROVINCIE	Imposta principale seguita nella tabella su cui furono ripartite le sovrimposte	IMPOSTA ERARIALE										SOVRIMPOSTA PROVINCIALE			SOVRIMP. COMUNALE		TOTALE della imposta e delle sovrimposte
		TERRENI				FABBRICATI		IN COMPLESSO				Ammontare	Centesimi addizionali rispetto all'imposta provinciale del 1884	Centesimi addizionali rispetto alla imposta decimale alla colon. 1 del presente prospetto	Ammontare	Centesimi addizionali calcolati sull'imposta principale del 1884	
		Principale	Tre decimi	Reimposizioni	TOTALE	Principale	Tre decimi	TOTALE	Principale	Tre decimi e reimposiz.	TOTALE						
Bergamo	921 803	665 551	199 666	199	865 416	257 133	77 110	334 273	922 684	277 005	1 199 689	474 648	51.41	51.49	1 168 452	126.64	2 842 789
Clusone	171 243	136 419	40 925	41	177 385	35 643	10 693	46 336	172 062	51 659	223 721	88 554	51.47	51.71	223 095	129.66	535 370
Treviglio	616 827	510 511	162 453	162	702 826	106 978	32 093	139 071	617 489	194 408	841 897	333 237	51.47	51.52	518 890	80.14	1 694 024
BERGAMO	1 739 873	1 342 481	402 711	402	1 745 627	399 754	119 926	519 680	1 742 235	523 072	2 265 307	896 439	51.45	51.52	1 910 437	100.65	5 072 183
Bologna	2 102 723	1 318 601	395 580	8 838	1 723 919	785 664	235 709	1 021 364	2 104 265	640 118	2 744 383	1 270 859	60.39	60.44	2 020 017	96.00	6 085 259
Imola	413 125	331 712	99 514	2 223	433 449	81 318	24 401	105 752	413 060	126 141	539 201	249 687	60.45	60.44	472 737	114.45	1 261 625
Vergato	130 726	104 215	31 264	630	136 169	26 414	7 921	31 338	130 629	39 878	170 507	79 009	60.48	60.41	155 647	119.15	405 163
BOLOGNA	2 649 571	1 751 528	526 358	11 751	2 292 637	893 426	268 028	1 161 454	2 647 954	806 137	3 454 091	1 599 555	60.41	60.41	2 648 401	100.02	7 702 047
Breno	200 861	174 131	52 239	54	226 424	26 972	8 092	35 064	201 103	60 385	261 488	70 386	35.00	35.01	258 394	128.49	590 268
Brescia	1 438 072	1 030 570	369 171	318	1 340 059	409 098	122 729	531 827	1 439 668	432 218	1 871 886	503 884	35.00	35.01	913 627	63.46	3 289 397
Chiari	524 015	413 106	132 931	137	576 174	81 600	24 480	106 080	524 706	157 548	682 254	183 647	35.00	35.05	324 139	61.78	1 190 040
Salò	278 511	222 213	66 673	69	288 985	56 376	16 913	73 289	278 619	83 655	362 274	97 517	35.00	35.01	311 419	111.77	771 210
Verolanova	428 415	363 605	102 082	112	472 799	65 219	19 575	81 824	428 854	128 769	557 623	150 099	35.00	35.03	291 545	67.98	999 267
BRESCIA	2 869 931	2 233 655	670 066	690	2 904 441	630 295	191 780	831 084	2 872 950	862 575	3 735 525	1 005 533	35.00	35.01	2 099 121	73.07	6 840 182
Cagliari	924 838	677 983	263 395	20 339	901 717	230 016	75 091	325 020	927 999	298 738	1 226 737	780 691	84.13	84.41	409 571	43.13	2 417 002
Iglesias	307 269	233 238	69 971	6 997	310 206	73 924	22 178	96 102	307 162	99 146	406 308	258 416	84.13	81.10	168 499	54.86	833 223
Lanusei	267 682	237 686	71 306	7 131	316 123	29 712	8 913	38 625	267 398	87 350	354 748	225 006	84.15	84.06	191 309	71.54	771 063
Oristano	637 236	543 202	162 961	16 296	722 459	94 725	28 417	123 142	637 927	207 674	845 601	536 763	84.14	84.23	271 351	42.53	1 653 695
CAGLIARI	2 137 003	1 692 109	507 643	50 763	2 250 505	418 377	131 512	582 889	2 140 486	692 908	2 833 394	1 800 879	84.13	84.27	1 040 710	48.62	5 674 983
Caltanissetta	424 573	251 898	75 569	801	328 268	172 677	51 806	221 480	424 575	128 173	552 748	407 803	96.05	96.05	375 812	88.51	1 336 363
Piazza Armerina	385 390	274 207	82 262	872	357 311	111 183	33 355	144 538	385 390	116 489	501 879	370 167	96.05	96.05	159 953	41.50	1 032 001
Terranova di Sicilia	265 724	180 493	54 148	574	235 215	85 231	25 570	110 801	265 724	80 292	346 016	255 227	96.05	96.05	102 061	38.41	703 307
CALTANISSETTA	1 072 689	706 568	211 979	2 247	920 824	369 091	110 728	479 819	1 075 689	324 954	1 400 643	1 033 197	96.05	96.05	637 831	59.30	3 071 671
Campobasso	382 311	242 730	72 819	3 559	319 108	139 611	41 884	181 495	382 311	118 262	500 608	322 272	81.29	81.29	90 594	23.69	913 469
Isernia	369 738	283 774	85 132	4 162	373 068	85 961	25 789	111 753	369 738	115 083	484 821	312 112	81.41	81.41	112 662	30.47	909 595
Larino	335 910	216 167	64 850	3 169	284 186	119 773	35 932	155 705	335 910	103 951	439 891	283 188	81.30	81.30	95 545	28.44	818 624
CAMPOBASSO	1 088 010	742 971	222 801	10 890	976 362	345 348	103 605	448 953	1 088 010	337 296	1 425 315	917 572	81.33	81.33	298 801	27.46	2 641 688
Caserta	2 256 721	1 852 582	355 775	27 165	2 135 522	408 880	121 161	525 044	2 256 462	704 104	2 960 566	755 621	33.49	33.48	1 188 966	52.69	4 905 153
Acerra	728 330	581 287	175 286	8 368	768 111	144 523	43 356	187 879	728 810	227 210	956 020	244 069	33.49	33.51	373 453	51.24	1 573 542
Nola	759 063	636 917	191 075	9 339	837 331	122 486	36 746	159 232	759 403	237 160	996 563	254 289	33.49	33.50	320 664	42.23	1 571 516
Piedimonte d'Alife	216 837	177 310	53 193	2 600	233 103	39 268	11 780	51 048	216 578	67 573	284 151	72 526	33.49	33.45	88 499	40.86	445 176
Sora	480 531	376 168	112 851	5 377	494 396	101 156	31 217	135 403	480 321	149 475	629 799	160 895	33.50	33.48	284 990	59.33	1 075 684
CASERTA	4 441 482	3 627 264	1 088 180	53 949	4 768 493	814 313	244 293	1 058 606	4 441 577	1 385 522	5 827 099	1 487 400	33.49	33.49	2 256 572	50.81	9 571 071
Acireale	366 130	269 232	80 770	856	350 858	96 907	29 072	125 979	366 139	110 698	476 837	300 256	82.01	82.01	91 898	25.10	868 991
Caltagirone	455 934	342 024	102 607	1 088	445 719	113 910	34 172	148 082	455 934	137 867	593 801	373 893	82.01	82.01	192 713	46.07	1 150 407
Catania	727 106	351 944	105 582	1 119	458 642	375 165	112 550	487 715	727 106	219 251	946 357	596 270	82.01	82.01	161 035	22.15	1 703 662
Nicosia	355 317	277 319	83 196	881	361 396	77 998	23 400	101 398	355 317	107 477	462 794	291 381	82.01	82.01	126 359	35.56	880 534
CATANIA	1 094 469	1 240 516	372 155	3 944	1 616 615	663 980	109 194	863 174	1 904 496	575 293	2 479 780	1 561 800	82.01	82.01	562 005	29.51	4 603 594

**Imposta erariale sui terreni e sui fabbricati posta
Sovrimposte provinciale e comunale poste in riscossione**

**in riscossione nel 1884 con ruoli principali
nello stesso anno con ruoli principali e speciali.**

CIRCONDARI o DISTRETTI E PROVINCIE	Imposta principale segnata nella tabella su cui furono ripartite le sovrimposte	IMPOSTA ERARIALE						IN COMPLESSO				SOVRIMPOSTA PROVINCIALE			SOVRIMP. COMUNALE		TOTALE della imposta e delle sovrimposte
		TERRENI			FABBRICATI			TOTALE	Principale	Tre decimi e reimposiz.	TOTALE	Ammontare	Centesimi addizionali rispetto all' imposta provinciale del 1881	Centesimi addizionali rispetto alla imposta dieci alla colon. I del presente prospetto	Ammontare	Centesimi addizionali calcolati sull' imposta principale del 1881	
		Principale	Tre decimi	Reimposi- zioni	TOTALE	Principale	Tre decimi										
Catanzaro.....	582 763	446 855	131 057	6 553	587 465	135 995	40 798	176 793	582 850	181 408	764 258	359 451	61.67	61.68	336 118	57.67	1 459 827
Cotrone.....	397 219	322 899	96 843	4 733	421 385	74 823	22 417	97 270	397 632	124 023	521 655	245 245	61.68	61.71	184 932	46 51	951 832
Montefione di Calabria.....	544 183	407 327	122 197	5 975	535 497	107 112	32 131	139 246	514 439	160 304	674 743	317 275	61.67	61.70	217 512	48.11	1 239 530
Nicastro.....	313 029	248 985	74 696	3 651	327 332	63 855	19 156	83 011	312 840	97 503	410 343	192 942	61.67	61.61	137 060	43.81	740 345
CATANZARO.....	1 807 224	1 125 976	427 793	20 910	1 874 679	381 785	114 535	496 320	1 807 761	563 238	2 370 999	1 114 913	61.67	61.69	905 622	50.10	4 391 534
Chieti.....	406 019	297 857	89 357	4 368	391 582	108 960	32 688	141 648	406 817	126 413	533 230	209 839	51.58	51.68	190 714	46.88	933 783
Lanciano.....	359 211	277 475	83 242	4 069	364 786	81 973	24 592	106 565	359 418	111 903	471 351	185 419	51.59	51.63	183 251	50.98	810 051
Vasto.....	396 343	298 631	89 590	4 378	392 599	98 174	29 452	127 626	396 805	123 420	520 225	204 699	51.59	51.65	134 029	33.78	858 953
CHIETI.....	1 161 573	873 963	262 189	12 815	1 148 967	289 107	86 732	375 839	1 163 070	361 736	1 524 806	599 987	51.59	51.65	597 991	43.68	2 632 787
Como.....	757 348	507 408	152 222	172	639 802	254 554	76 567	330 921	761 962	228 761	990 723	526 772	69.13	69.55	878 332	115.27	2 385 827
Lecco.....	422 659	280 207	81 062	91	361 363	143 430	43 030	186 460	423 637	127 186	550 823	288 429	68.08	68.21	486 618	111.87	1 325 900
Varese.....	468 352	356 563	106 969	121	463 653	114 769	31 439	149 199	471 332	141 520	612 852	320 991	68.08	68.52	613 463	130.16	1 517 216
Como.....	1 648 359	1 111 178	343 253	387	1 487 818	512 753	153 821	666 580	1 656 931	497 467	2 154 398	1 136 102	68.57	68.92	1 978 413	119.40	5 268 913
Castrovillari.....	370 815	288 563	86 568	4 231	379 362	82 252	24 678	106 928	370 815	115 475	486 290	385 256	103.89	103.89	128 008	34.52	999 554
Cosenza.....	572 610	456 971	137 091	6 701	609 763	115 669	34 701	150 370	572 640	178 493	751 133	591 942	103.89	103.89	376 346	65.72	1 722 421
Paola.....	279 757	236 719	74 046	3 471	311 206	43 038	12 912	55 950	279 757	87 399	367 156	290 653	103.89	103.89	166 483	59.51	824 292
Rossano.....	316 810	250 911	75 284	3 680	329 998	65 866	19 759	85 625	316 810	98 723	415 533	329 149	103.89	103.89	95 092	30.02	839 774
COSENZA.....	1 540 022	1 233 197	369 959	18 083	1 621 239	306 825	92 918	398 873	1 540 022	480 090	2 020 112	1 600 000	103.89	103.89	765 929	49.73	4 386 041
Casalmaggiore.....	470 520	422 326	126 698	192	549 216	48 194	14 458	62 632	470 520	141 348	611 868	128 961	27.41	27.41	329 419	70.01	1 070 251
Crema.....	685 100	578 909	173 673	191	752 773	106 191	31 857	138 048	685 100	205 721	890 821	187 777	27.41	27.41	454 599	66.36	1 533 197
Cremona.....	1 799 611	1 537 689	461 306	694	1 999 689	261 952	78 587	310 558	1 799 611	540 586	2 340 227	493 259	27.41	27.41	1 233 995	68.57	4 067 481
CREMONA.....	2 955 261	2 538 924	761 677	1 077	3 301 678	416 337	124 901	511 238	2 955 261	887 655	3 842 916	810 000	27.41	27.41	2 018 013	68.29	6 070 929
Alba.....	701 382	594 620	178 386	1 758	771 744	106 762	32 029	138 791	701 382	212 153	913 535	311 453	41.41	41.41	830 638	118.43	2 055 626
Cuneo.....	907 345	730 174	219 053	2 135	951 362	177 171	53 151	230 322	907 345	271 339	1 181 684	402 872	41.40	41.40	537 270	59.21	2 121 826
Mondovi.....	750 619	611 633	133 390	1 885	839 908	105 986	31 795	137 781	750 619	227 070	977 689	333 324	41.41	41.41	822 268	109.55	2 133 281
Saluzzo.....	1 147 670	936 882	290 064	2 827	1 259 773	180 788	54 237	235 025	1 147 670	317 128	1 464 798	509 623	41.41	41.41	683 412	59.55	2 687 863
CUNEO.....	3 507 016	2 936 309	880 893	8 585	3 825 787	570 797	171 212	741 919	3 507 016	1 060 690	4 567 706	1 557 272	41.40	41.40	2 873 618	81.91	8 998 596
Cento.....	176 871	130 438	39 151	874	170 443	46 387	13 916	60 303	176 825	53 921	230 746	141 590	80.03	80.01	268 157	151.65	640 423
Comacchio.....	91 996	65 589	19 677	418	85 684	29 371	8 811	38 182	91 960	28 906	120 866	76 009	80.01	80.01	180 353	189.93	380 230
Ferrara.....	903 460	669 277	200 783	4 461	874 521	234 207	70 263	301 470	903 481	275 507	1 178 991	722 887	80.01	80.01	1 543 011	170.78	3 444 889
FERRARA.....	1 175 327	865 304	259 501	5 753	1 130 618	309 965	92 000	402 955	1 175 260	358 331	1 533 603	919 116	80.02	80.01	1 991 523	169.45	4 465 542
Firenze.....	3 135 176	1 230 551	369 165	1 314	1 601 039	1 911 645	573 493	2 485 138	3 142 196	943 972	4 086 168	1 421 909	45.25	45.35	3 476 761	110.65	8 984 838
Pistoja.....	380 909	273 219	81 965	292	355 476	108 768	32 631	141 399	381 987	114 888	496 875	172 837	45.25	45.37	397 623	104.09	1 067 355
Rocca San Casciano.....	128 223	97 520	29 256	104	126 880	31 069	9 321	40 390	128 589	38 681	167 270	58 189	45.25	45.38	205 770	160.02	431 229
S. Miniato.....	593 260	363 263	109 579	339	475 232	139 555	41 867	181 422	594 818	151 836	746 654	228 411	45.25	45.39	487 962	96.66	1 373 057
FIRENZE.....	1 147 638	1 066 533	589 665	2 100	2 558 618	2 191 037	657 312	2 848 349	1 157 590	1 249 377	5 406 967	1 881 396	45.25	45.30	1 568 116	109.87	11 856 479
Bovino.....	362 900	287 013	86 103	4 209	377 325	75 887	22 767	98 654	362 900	113 079	475 979	229 083	63.13	63.13	243 419	67.08	948 511
Foggia.....	1 220 524	819 913	245 974	12 023	1 077 910	400 611	120 183	520 794	1 220 524	378 180	1 598 704	770 463	63.13	63.13	878 804	72.01	3 248 031
San Severo.....	818 235	645 119	193 536	9 459	848 114	203 116	60 925	264 051	848 235	263 930	1 112 165	535 454	63.13	63.13	610 512	71.97	2 258 131
Foggia.....	2 431 659	1 752 045	535 613	25 091	2 393 349	679 614	203 885	883 499	2 431 659	755 189	3 186 848	1 535 000	63.13	63.13	1 732 825	71.26	6 154 673

Imposta erariale sui terreni e sui fabbricati posta in riscossione nel 1884 con i ruoli principali.
 Sovrimposte provinciale e comunale poste in riscossione nello stesso anno con ruoli principali e speciali.

CIRCONDARI o DISTRETTI E PROVINCIE	Imposta principale seguita nella tabella su cui furono ripartite le sovrimposte	IMPOSTA ERARIALE									SOVRIMPOSTA PROVINCIALE			SOVRIMP. COMUNALE		TOTALE della imposta e delle sovrimposte	
		TERRENI				FABBRICATI			IN COMPLESSO			Ammontare	Centesimi addizionali rispetto all'imposta provinciale del 1884	Centesimi addizionali rispetto alla imposta decimale alla colon. I del presente prospetto	Ammontare		Centesimi addizionali calcolati sull'imposta principale del 1884
		Principale	Tre decimi	Reimposizioni	TOTALE	Principale	Tre decimi	TOTALE	Principale	Tre decimi e reimposiz.	TOTALE						
Cefalù.....	379 088	274 518	88 561	937	383 819	81 817	25 454	110 301	379 395	114 755	491 150	253 220	66.74	66.80	202 223	53.30	949 593
Corleone.....	265 521	198 338	59 501	630	258 469	66 990	20 098	87 088	265 328	80 229	345 557	177 088	66.74	66.69	152 408	57.44	675 053
Palermo.....	1 920 521	671 980	201 594	2 161	875 735	1 251 159	376 218	1 630 407	1 926 139	580 003	2 506 142	1 285 563	66.74	66.91	816 360	43.94	4 638 065
Termini Imerese.....	525 878	381 758	114 528	1 213	497 499	143 661	43 008	186 759	525 419	138 839	664 258	350 680	66.74	66.68	231 350	44.60	1 269 288
PALESTRA.....	3 091 098	1 516 621	403 987	4 911	2 015 552	1 519 657	404 898	2 014 555	3 096 281	933 826	4 030 107	2 066 551	66.74	66.86	1 435 311	46.36	7 531 999
Borgo San Donnino.....	521 453	443 663	132 919	5 477	581 459	81 390	21 416	105 806	521 453	162 812	687 265	398 857	76.05	76.05	717 853	136.88	1 803 975
Borgotaro.....	71 395	58 786	17 636	726	77 148	12 609	3 783	16 392	71 395	22 115	93 510	54 298	76.05	76.05	151 038	215.78	301 891
Parma.....	850 529	587 781	176 355	7 266	771 385	262 715	78 821	341 569	850 529	262 425	1 112 954	616 815	76.05	76.05	677 695	79.67	2 437 494
PARMA.....	1 416 377	1 089 633	326 899	13 499	1 429 992	356 714	107 023	463 767	1 416 377	417 382	1 893 759	1 100 000	76.05	76.05	1 549 601	107.14	4 543 360
Bobbio.....	75 392	61 766	19 429	20	81 215	10 553	3 166	13 719	75 319	22 615	97 934	31 691	41.96	41.92	178 625	237.16	308 160
Mortara.....	1 131 707	987 108	296 132	306	1 283 516	148 626	44 588	193 211	1 135 731	341 026	1 476 760	476 510	41.96	41.99	858 739	75.61	2 812 009
Pavia.....	1 375 700	1 159 410	317 821	468	1 507 702	223 312	66 993	290 305	1 382 722	415 285	1 798 007	580 136	41.96	42.17	927 633	67.09	3 905 796
Voghera.....	616 788	520 727	156 218	161	677 106	126 503	37 932	164 455	617 230	194 331	811 561	271 553	41.96	41.98	1 166 951	180.39	2 280 068
PAVIA.....	3 232 587	2 732 011	819 603	955	3 552 563	508 994	152 699	661 693	3 241 005	973 257	4 214 262	1 359 800	41.96	42.07	3 131 971	96.64	8 706 033
Foligno.....	347 560	291 168	88 250	215	382 663	53 535	16 061	69 596	347 703	104 556	452 259	211 469	60.81	60.81	312 744	89.95	976 472
Orvieto.....	229 857	188 362	56 599	157	215 028	41 428	12 428	53 856	229 799	69 094	298 884	139 851	60.86	60.84	232 752	96.94	661 490
Perugia.....	1 023 193	865 600	259 680	723	1 126 093	157 861	47 558	205 219	1 023 461	307 761	1 331 222	622 551	60.83	60.84	921 347	90.02	2 875 120
Rieti.....	401 502	332 261	99 680	277	432 221	72 504	21 721	94 255	404 768	121 708	526 476	246 114	60.84	60.84	293 629	72.51	1 066 219
Spoleto.....	367 996	315 296	91 562	263	410 031	52 942	15 882	68 824	368 148	110 707	478 855	223 903	60.82	60.84	363 869	98.81	1 066 627
Terni.....	386 469	316 916	95 083	261	412 293	69 696	20 904	90 605	386 642	116 256	502 898	225 142	58.23	58.26	322 201	83.33	1 050 241
PERUGIA.....	2 759 577	2 312 546	693 764	1 929	3 008 239	417 966	134 389	582 355	2 760 512	830 082	3 590 594	1 669 033	60.46	60.48	2 436 542	88.26	7 696 169
Pesaro.....	492 753	395 017	118 514	331	513 892	98 123	29 437	127 560	493 170	148 282	641 452	377 558	76.56	76.62	525 589	106.57	1 544 599
Urbino.....	309 922	243 680	73 104	201	316 988	66 619	19 980	86 605	310 299	93 294	403 593	237 535	76.55	76.61	468 253	150.90	1 109 381
PESARO E URBINO.....	802 675	638 727	191 618	535	830 880	164 742	49 423	214 165	803 469	241 576	1 045 045	615 093	76.55	76.63	993 842	123.69	2 653 980
Fiorenzuola d'Arda.....	503 669	415 791	133 738	5 311	585 013	57 698	17 302	75 007	503 492	156 558	660 050	302 005	59.98	59.96	502 826	99.87	1 404 881
Piacenza.....	911 603	692 399	207 720	8 558	908 677	220 289	66 082	286 376	912 688	282 365	1 195 053	547 158	59.95	60.02	759 813	83.25	2 502 054
PIACENZA.....	1 415 272	1 138 193	341 458	14 069	1 493 720	277 987	83 399	361 383	1 416 180	438 923	1 855 103	849 163	59.96	60.00	1 262 669	89.16	3 966 935
Pisa.....	1 033 713	612 325	183 698	631	796 657	428 212	128 464	556 675	1 010 537	312 735	1 323 272	612 988	58.91	59.30	1 356 363	130.35	3 922 689
Volterra.....	232 383	116 911	44 082	152	191 175	85 634	25 691	111 324	232 575	69 921	302 499	137 012	58.91	58.96	329 180	141.51	768 691
PISA.....	1 266 096	759 266	227 780	783	987 832	513 846	154 151	667 999	1 273 112	382 719	1 655 831	750 000	58.91	59.24	1 635 543	132.40	4 091 374
Porto Maurizio.....	171 792	101 065	30 302	181	131 488	70 787	21 231	92 023	171 792	51 719	223 511	131 682	76.65	76.65	371 260	216.11	726 453
San Remo.....	197 916	86 452	25 934	155	112 511	111 464	33 431	144 903	197 916	59 528	257 444	151 706	76.65	76.65	236 521	119.51	645 671
PORTO MAURIZIO.....	369 708	187 457	56 236	336	244 029	182 251	54 673	236 926	369 708	111 247	480 955	283 388	76.65	76.65	607 781	164.39	1 372 124
Lagonegro.....	380 213	287 174	86 153	4 211	377 538	93 707	28 111	121 818	380 881	118 475	499 356	285 573	74.98	75.11	118 299	31.03	993 129
Matera.....	729 109	552 695	165 808	8 104	726 607	169 230	50 471	218 700	729 925	224 382	944 307	547 530	74.98	75.06	298 252	28.89	1 634 089
Melfi.....	491 561	359 924	107 977	5 278	473 179	131 594	39 431	170 956	491 428	152 707	644 135	368 457	74.98	74.96	191 352	38.94	1 203 944
Potenza.....	713 922	555 492	166 048	8 116	727 656	189 796	56 981	246 784	743 288	231 102	974 390	557 294	74.93	74.91	319 941	43.04	1 851 625
POTENZA.....	2 335 805	1 753 285	525 086	25 709	2 304 980	583 237	174 971	758 208	2 336 522	726 056	3 063 188	1 751 854	74.98	75.00	847 745	35.85	5 652 787

Imposta erariale sui terreni e sui fabbricati posta Sovrimposte provinciale e comunale poste in riscossione

in riscossione nel 1884 con ruoli principali. nello stesso anno con ruoli principali e speciali.

CIRCONDARI o DISTRETTI E PROVINCIE	Imposta principale segnata nella tabella su cui furono ripartite le sovrimposte	IMPOSTA ERARIALE							SOVRIMPOSTA PROVINCIALE				SOVRIMP. COMUNALE		TOTALE della imposta e delle sovrimposte		
		TERRENI				FABBRICATI			Ammontare	Centesimi addizionali rispetto all' imposta provinciale del 1884	Centesimi addizionali rispetto alla imposta dicui alla colon. 1 del presente prospetto	Ammontare	Centesimi addizionali calcolati sull' imposta principale del 1884				
		Principale	Tre decimi	Reimposizioni	TOTALE	Principale	Tre decimi	TOTALE						IN COMPLESSO			
Faenza.....	423 301	333 412	100 021	2 231	435 667	90 426	27 127	117 553	423 838	129 532	553 220	316 793	81.82	81.93	631 160	143.92	1 531 173
Lugo.....	281 351	201 499	61 530	1 368	267 217	82 318	24 705	107 053	286 817	87 423	374 270	232 956	81.21	81.93	568 029	198.03	1 175 255
Ravenna.....	507 652	403 835	121 150	2 702	527 687	104 055	31 217	135 272	507 899	153 069	662 959	415 895	81.89	81.93	728 630	143.46	1 807 484
RAVENNA.....	1 215 307	941 716	282 521	6 301	1 230 571	276 829	83 049	359 878	1 218 575	371 871	1 590 449	995 611	81.71	81.93	1 927 819	158.20	4 513 912
Gerace.....	513 095	250 419	75 126	3 672	329 217	61 666	18 500	80 166	312 085	97 298	409 383	459 425	117.21	116.71	270 700	86.71	1 139 509
Palme.....	566 132	227 779	68 334	6 680	502 793	110 915	33 274	141 189	338 691	108 283	446 982	830 723	215.27	116.71	350 863	103.59	1 628 568
Reggio di Calabria.....	310 125	197 390	59 217	2 895	259 502	112 860	33 858	146 718	310 250	95 970	406 220	455 039	116.68	116.71	229 591	71.03	1 099 883
REGGIO DI CALABRIA.....	1 189 352	675 588	202 677	13 217	891 512	285 411	85 632	371 073	991 029	391 556	1 262 585	1 715 217	181.60	116.71	851 157	88.57	3 858 959
Guastalla.....	471 088	417 180	125 151	215	512 579	53 779	16 134	69 913	470 959	111 533	612 492	192 855	40.95	40.91	353 776	75.12	1 159 123
Reggio nell'Emilia.....	1 116 667	922 492	276 717	542	1 199 781	191 861	58 458	253 319	1 117 353	335 717	1 453 100	457 115	40.91	40.91	805 851	72.12	2 716 096
REGGIO NELL'EMILIA.....	1 587 755	1 339 672	401 901	787	1 712 360	248 610	71 592	323 232	1 588 312	477 280	2 065 592	650 000	40.92	40.91	1 159 627	73.01	3 875 219
Civitavecchia.....	326 157	230 675	69 202	461	300 338	96 433	28 930	125 363	327 108	98 533	425 701	118 751	36.30	36.41	296 795	63.22	751 250
Frosinone.....	510 593	398 760	119 628	797	519 185	112 758	42 828	185 586	511 518	163 253	701 771	193 850	36.35	36.41	413 181	76.39	1 314 785
Roma.....	5 551 079	1 669 097	500 730	3 338	2 173 165	3 982 372	1 194 711	5 177 083	5 651 469	1 698 779	7 350 248	2 022 210	35.78	36.41	3 725 530	65.92	13 098 018
Velletri.....	482 959	362 406	108 721	725	471 852	121 061	36 318	157 379	483 467	115 761	629 231	175 815	36.37	36.11	352 422	72.89	1 157 498
Viterbo.....	881 890	651 117	195 336	1 302	817 755	231 011	69 394	300 318	882 131	265 912	1 148 073	321 036	36.40	36.41	512 297	67.14	2 061 406
ROMA.....	7 785 678	3 312 055	993 617	6 623	4 312 295	4 573 633	1 372 091	5 915 729	7 885 693	2 372 331	10 258 021	2 831 795	35.95	36.11	5 299 223	67.09	18 383 017
Adria.....	175 966	137 897	41 569	47	179 313	38 408	11 523	49 931	176 395	52 939	229 211	91 292	53.48	53.53	421 531	239.09	745 067
Ariano Polesine.....	57 988	50 470	15 111	17	65 628	7 567	2 270	9 837	59 037	17 428	75 465	31 039	53.48	53.53	141 028	213.00	217 532
Badia Polesine.....	139 479	112 295	35 689	38	116 022	26 588	7 976	150 090	128 497	38 519	167 000	71 278	53.48	53.25	219 659	179.76	501 523
Lendinara.....	150 090	128 497	38 519	41	167 030	21 883	6 565	117 278	101 961	30 589	132 588	89 126	53.43	53.59	218 532	158.62	514 496
Massa Superiore.....	166 590	143 534	43 069	35	132 588	15 195	4 558	166 590	143 534	43 069	186 682	62 659	53.48	53.43	186 502	159.19	401 502
Occhiobello.....	105 559	88 919	26 675	49	186 682	22 182	6 655	241 289	184 693	55 408	115 621	28 837	53.48	53.21	231 113	141.27	538 307
Polesella.....	211 289	184 693	55 408	62	210 163	56 814	17 053	20 252	101 497	31 379	135 876	55 887	53.48	52.91	165 516	158.42	357 809
Rovigo.....	1 151 233	918 299	281 489	322	1 233 110	201 215	61 271	73 897	211 537	72 523	314 060	129 179	53.13	53.51	391 295	159.10	827 581
ROVIGO.....	1 151 233	918 299	281 489	322	1 233 110	201 215	61 271	265 579	1 152 511	316 085	1 498 629	616 495	53.48	53.49	2 021 236	175.37	4 136 270
Campagna.....	526 293	422 091	126 628	6 189	551 908	103 673	31 102	131 775	525 761	163 919	689 683	371 483	70.66	70.58	201 016	38.23	1 262 182
Sala Consilina.....	286 118	226 906	68 072	3 327	298 305	59 289	17 787	77 076	286 195	89 186	375 381	292 213	70.66	70.67	108 812	38.02	686 406
Salerno.....	1 274 884	863 507	259 051	12 662	1 135 220	413 390	124 017	537 407	1 276 897	395 739	1 672 627	992 385	70.67	70.73	313 185	26.88	2 918 197
Vallo della Lucania.....	316 911	261 088	79 227	3 873	317 188	52 830	15 848	68 678	316 918	98 918	415 866	223 919	70.66	70.65	158 365	49.97	798 150
SALERNO.....	2 491 266	1 776 592	532 978	26 051	2 335 021	629 182	188 751	817 936	2 495 771	717 783	3 153 557	1 700 000	70.66	70.71	811 378	33.73	5 664 935
Alghero.....	199 950	116 990	41 097	4 410	195 497	52 960	15 888	68 818	199 959	61 395	261 315	140 167	70.10	70.10	152 763	76.10	557 275
Nuoro.....	211 611	172 473	51 743	5 174	229 392	39 136	11 740	59 876	211 611	68 657	280 268	118 310	70.10	70.10	121 309	57.32	519 908
Ozieri.....	198 503	150 537	45 161	4 516	200 211	47 966	14 391	62 357	198 593	61 058	262 571	139 153	70.10	70.10	95 599	48.16	497 393
Sassari.....	502 140	288 299	86 490	8 619	383 438	213 841	64 152	277 993	502 140	159 291	661 431	352 003	70.10	70.10	311 878	63.08	1 355 312
Tempio Pausania.....	91 472	68 469	20 510	2 051	91 063	26 003	7 801	33 801	91 472	39 395	124 867	66 225	70.10	70.10	73 888	78.21	264 981
SASSARI.....	1 266 676	826 770	218 031	21 803	1 099 601	379 906	113 972	493 878	1 266 676	336 805	1 593 482	845 889	70.10	70.10	735 428	65.09	3 224 799

Imposta erariale sui terreni e sui fabbricati posta in riscossione nel 1884 con ruoli principali.
Sovrimposte provinciale e comunale poste in riscossione nello stesso anno con ruoli principali e speciali.

CIRCONDARI o DISTRETTI E PROVINCIE	Imposta principale segnata nella tabella su cui furono ripartite le sovrimposte	IMPOSTA ERARIALE						IN COMPLESSO				SOVRIMPOSTA PROVINCIALE			SOVRIMP. COMUNALE		TOTALE della imposta e delle sovrimposte
		TERRENI				FABBRICATI		TOTALE	Principale	Tre decimi e reimposiz.	TOTALE	Ammontare	Centesimi addizionali rispetto all'imposta provinciale del 1884	Centesimi addizionali rispetto alla imposta dicui alla colon. 1 del presente prospetto	Ammontare	Centesimi addizionali calcolati sull'imposta principale del 1884	
		Principale	Tre decimi	Reimposizioni	TOTALE	Principale	Tre decimi										
Montepulciano.....	264 347	214 016	64 205	223	278 411	51 431	15 430	66 861	265 150	79 858	345 308	170 723	61.31	61.58	405 775	152.86	921 806
Siena.....	660 812	411 017	132 314	458	573 819	221 818	66 545	288 363	662 865	199 317	862 182	426 319	64.31	64.51	789 761	119.14	2 078 262
SIENA.....	925 150	655 063	195 519	681	852 263	273 252	81 975	355 227	928 315	279 175	1 207 490	597 042	61.31	64.53	1 195 536	128.79	3 000 068
Modica.....	640 436	490 123	147 037	1 558	638 718	150 313	45 094	195 407	640 436	193 689	831 125	422 918	66.01	66.01	264 812	41.35	1 521 855
Noto.....	309 132	238 043	71 412	757	310 212	71 089	21 327	92 416	309 132	93 496	402 628	203 829	65.94	65.94	171 011	55.32	777 468
Siracusa.....	467 344	353 853	106 156	1 125	461 134	113 491	31 047	117 538	467 344	141 328	608 672	308 561	66.02	66.02	333 970	71.46	1 251 203
SIRACUSA.....	1 416 912	1 082 019	324 605	3 419	1 410 064	331 893	100 468	435 361	1 416 912	428 513	1 845 425	935 308	66.01	66.01	769 793	54.33	3 550 526
Sondrio.....	203 391	151 555	46 367	18	200 910	49 309	14 792	64 101	203 364	61 177	265 041	260 904	127.98	128.28	577 357	283.21	1 103 302
Penne.....	388 614	326 976	98 093	4 795	429 861	61 889	18 566	80 455	388 865	121 451	510 319	233 062	59.93	59.97	207 843	53.45	951 224
Teramo.....	412 666	360 913	108 273	5 292	471 478	82 223	24 668	106 891	413 136	138 233	581 369	265 505	59.92	59.98	271 402	61.25	1 118 276
TERAMO.....	841 280	687 889	206 566	10 087	991 312	144 112	43 234	187 346	832 001	259 687	1 091 688	498 567	59.92	59.98	479 245	57.66	2 069 500
Aosta.....	171 672	111 053	43 216	116	187 385	30 530	9 160	39 690	174 583	52 492	227 075	69 159	39.61	39.59	172 388	98.74	468 622
Ivrea.....	475 735	387 450	116 235	312	503 947	87 685	26 305	113 990	475 135	142 852	617 987	188 218	39.61	39.56	382 827	80.57	1 189 032
Pinerolo.....	728 674	600 983	180 295	481	781 762	127 198	38 159	165 357	728 181	218 938	947 119	238 458	39.61	39.59	182 536	66.27	1 718 113
Susa.....	231 810	189 026	56 708	152	245 886	42 136	12 641	54 777	231 162	69 501	300 663	91 571	39.61	39.50	127 314	55.08	519 548
Torino.....	1 438 998	1 583 929	475 178	1 277	2 069 381	2 826 596	817 979	3 674 575	4 410 325	1 324 434	5 734 959	1 747 167	39.61	39.36	2 232 591	50.62	9 714 717
TORINO.....	6 049 949	2 905 411	871 632	2 341	3 779 111	3 114 145	931 241	4 018 389	6 019 586	1 808 217	7 827 803	2 384 573	39.61	39.41	3 397 656	56.44	13 610 032
Alcamo.....	237 460	110 417	42 125	421	182 963	97 013	29 113	126 156	237 460	71 659	309 119	231 731	98.85	98.85	124 729	52.53	668 579
Mazzara del Vallo.....	303 753	211 202	63 561	672	275 235	92 551	27 765	120 316	303 753	91 798	395 551	303 564	99.91	99.94	46 078	15.17	745 193
Trapani.....	338 706	193 112	57 933	614	251 659	115 594	43 678	189 272	338 706	102 225	440 931	338 491	99.91	99.94	78 780	23.26	858 205
TRAPANI.....	879 919	514 731	163 419	1 707	709 857	335 188	100 556	435 711	879 919	265 682	1 145 601	876 789	99.61	99.61	249 587	28.36	2 271 977
Asolo.....	109 211	93 277	27 983	30	121 290	16 136	4 811	20 977	109 413	32 851	142 267	59 019	53.91	54.03	185 273	163.33	386 559
Castelfranco Veneto.....	110 360	119 303	35 791	38	155 132	21 217	6 374	27 621	110 550	42 203	182 753	75 814	53.91	54.01	190 933	135.85	449 500
Conegliano.....	181 967	151 359	45 108	49	196 816	39 771	9 232	40 093	182 130	51 689	236 819	98 236	53.91	53.99	305 125	167.53	640 180
Montebelluna.....	131 717	112 448	33 734	37	146 219	19 602	5 881	25 483	132 050	39 652	171 702	71 230	53.94	54.08	201 353	152.48	444 285
Oderzo.....	238 193	211 839	63 552	69	275 460	26 325	7 897	34 222	238 161	71 518	309 682	128 488	53.95	53.91	369 234	155.03	807 404
Treviso.....	482 720	332 718	99 824	108	432 680	150 556	45 167	195 723	483 301	145 099	628 403	260 539	53.91	53.97	660 182	136.60	1 549 124
Valdobbiadene.....	62 148	53 878	16 164	17	70 059	8 374	2 512	10 886	62 252	18 693	80 945	33 581	53.94	54.03	129 746	208.42	244 272
Vittorio.....	119 011	91 049	27 315	39	118 394	28 353	8 505	36 858	119 402	35 850	155 252	61 385	53.92	54.10	285 774	239.34	505 411
TREVISO.....	1 495 357	1 165 901	349 771	378	1 516 050	301 304	99 409	391 773	1 467 265	440 558	1 907 823	791 292	53.93	54.00	2 327 620	158.64	5 026 735
Ampezzo.....	18 550	16 923	5 077	6	22 006	1 657	497	2 154	18 580	5 580	24 160	9 285	49.97	50.05	11 516	61.98	44 961
Cividale del Friuli.....	150 709	126 281	37 884	42	164 207	21 683	7 405	32 088	150 954	45 331	196 285	75 434	49.97	50.05	170 281	112.80	442 010
Codroipo.....	81 287	66 048	19 814	22	85 884	18 310	5 502	23 812	81 358	25 338	109 726	42 167	49.97	50.03	89 625	106.21	241 518
Gemona.....	50 533	37 887	11 366	13	49 266	12 693	3 808	16 501	50 580	15 187	65 767	25 274	49.97	50.00	55 605	109.93	146 646
Latisana.....	71 961	56 329	16 899	19	73 247	15 496	4 649	20 145	71 825	21 567	93 392	35 890	49.97	49.87	53 481	74.46	182 763
Maniago.....	41 564	36 590	10 977	12	47 579	8 013	2 404	10 417	47 693	8 393	57 996	22 287	49.97	50.01	69 006	151.71	149 289
Moggio Udinese.....	19 283	12 096	3 629	4	15 729	7 238	2 172	9 410	19 334	5 805	25 139	9 661	49.97	50.10	9 705	50.20	44 505


Imposta erariale sui terreni e sui fabbricati posta in riscossione nel 1884 con ruoli principali.
Sovrimposte provinciale e comunale poste in riscossione nello stesso anno con ruoli principali e speciali.

CIRCONDARI o DISTRETTI E PROVINCIE	Imposta principale segnata nella tabella su cui furono ripartite le sovrimposte	IMPOSTA ERARIALE										SOVRIMPOSTA PROVINCIALE			SOVRIMP. COMUNALE		TOTALE della imposta e delle sovrimposte
		TERRENI				FABBRICATI			IN COMPLESSO			Ammontare	Centesimi addizionali rispetto all'imposta provinciale del 1884	Centesimi addizionali rispetto alla imposta dieci alla colon. 1 del presente prospetto	Ammontare	Centesimi addizionali calcolati sull'imposta principale del 1884	
		Principale	Tre decimi	Reimposizioni	TOTALE	Principale	Tre decimi	TOTALE	Principale	Tre decimi e reimposiz.	TOTALE						
Palmanova	122 810	97 153	29 116	32	126 331	25 520	7 656	33 176	122 673	36 834	159 507	61 297	49.97	49.90	106 639	86.93	327 443
Pordenone.....	180 935	143 031	42 910	48	185 992	37 822	11 316	49 168	180 856	54 304	235 160	90 370	49.97	49.95	285 219	157.94	610 749
Sacile.....	62 086	51 918	15 581	17	67 519	10 195	3 058	13 253	62 143	18 659	80 802	31 052	49.97	50.01	87 416	140.67	199 270
San Daniele del Friuli.....	92 492	76 351	22 905	25	99 281	16 233	4 870	21 103	92 584	27 800	120 384	46 262	49.97	50.02	132 445	143.05	299 091
San Pietro al Natisone.....	24 520	22 502	6 751	8	29 261	2 024	607	2 631	24 526	7 366	31 892	12 255	49.97	49.98	15 452	63.00	59 599
San Vito al Tagliamento.....	101 257	74 285	22 285	24	96 592	26 878	8 063	34 941	101 161	30 372	131 533	50 548	49.97	49.92	112 430	111.14	224 511
Spilimbergo.....	68 222	60 176	18 053	20	78 249	8 120	2 436	10 556	68 296	20 509	88 805	31 127	49.97	50.02	143 518	210.14	266 450
Tarcento.....	53 838	45 778	13 733	15	59 526	8 118	2 435	10 553	53 896	16 183	70 079	26 931	49.97	50.02	95 253	176.73	192 263
Tolmezzo.....	61 117	49 422	14 827	16	64 265	11 763	3 530	15 293	61 185	18 373	79 558	30 574	49.97	50.00	84 700	138.43	194 892
Udine.....	313 982	162 311	48 702	53	211 096	152 257	45 678	197 935	314 598	94 433	409 031	157 199	49.97	50.06	366 590	116.53	932 820
UDINE.....	1 521 226	1 135 142	340 542	376	1 476 060	387 050	116 119	503 166	1 522 192	457 031	1 979 226	760 613	49.97	50.00	1 888 881	124.09	4 628 720
Choggia.....	150 280	68 057	20 418	16	88 491	82 057	24 617	106 674	150 114	45 051	195 165	85 845	57.19	57.12	293 980	195.81	674 999
Dolo.....	180 020	144 111	43 242	35	187 418	35 475	10 612	46 117	179 616	53 919	233 535	102 716	57.19	57.06	278 823	155.23	615 071
Mestre.....	123 237	91 983	27 595	22	119 603	31 853	9 406	40 759	123 336	37 023	160 359	70 532	57.19	57.23	189 165	153.37	420 056
Mirano.....	139 922	117 979	35 394	28	153 401	22 113	6 631	28 747	140 092	42 056	182 148	80 111	57.19	57.26	170 610	121.57	432 872
Portogruaro.....	119 025	121 155	36 316	29	157 530	28 013	8 403	36 418	149 168	44 780	193 948	85 304	57.19	57.21	240 222	161.20	519 474
San Donà di Piave.....	159 835	140 762	42 229	33	183 024	17 404	5 221	22 625	158 166	47 483	205 649	90 450	57.19	56.58	307 328	194.31	603 427
Venezia.....	977 390	29 777	8 933	7	38 717	945 952	283 785	1 229 737	975 729	292 725	1 268 454	557 985	57.19	57.09	871 856	89.20	2 698 295
VENEZIA.....	1 879 709	713 854	214 157	170	928 181	1 162 367	348 719	1 511 077	1 876 221	563 037	2 439 258	1 072 916	57.19	57.08	2 351 993	125.13	5 864 197
Bardolino.....	90 035	75 809	22 740	21	98 561	14 235	4 270	18 505	90 035	27 031	117 066	42 561	47.28	47.28	91 545	101.68	251 175
Caprino Veronese.....	77 469	67 779	20 333	18	88 130	9 690	2 908	12 598	77 469	23 259	100 728	36 624	47.28	47.28	87 550	113.01	224 902
Cologna Veneta.....	155 376	128 321	38 527	34	166 982	26 955	8 087	35 042	155 376	46 618	202 024	73 455	47.28	47.28	190 618	122.70	466 127
Isola della Scala.....	287 557	252 123	75 637	68	327 828	35 434	10 630	46 064	287 557	86 335	373 892	133 943	47.28	47.28	341 306	118.69	851 141
Legnago.....	194 329	169 422	48 126	43	208 591	33 907	10 172	44 079	194 329	58 344	252 670	91 869	47.28	47.28	261 516	134.57	606 055
San Bonifacio.....	175 722	115 739	43 722	39	189 509	29 983	8 995	38 978	175 722	52 756	228 478	83 073	47.28	47.28	297 371	169.23	608 922
Sanguinetto.....	124 533	104 698	31 410	28	136 136	19 835	5 950	25 785	124 533	37 388	161 921	58 873	47.28	47.28	159 239	111.81	360 033
San Pietro in Cariano.....	119 831	105 816	31 745	28	137 589	14 015	4 201	18 219	119 831	35 977	155 808	56 651	47.28	47.28	214 194	178.75	426 653
Tregnago.....	57 470	50 112	15 031	13	65 159	7 358	2 208	9 566	57 470	17 255	74 725	27 169	47.28	47.28	122 917	213.88	224 811
Verona.....	673 197	282 789	81 837	76	367 702	390 408	117 122	507 530	673 197	202 035	875 232	318 255	47.28	47.28	766 109	113.80	1 959 596
Villafranca di Verona.....	145 382	120 173	36 051	32	156 256	25 209	7 563	32 772	145 382	43 646	189 028	68 730	47.28	47.28	154 087	105.99	411 845
VERONA.....	2 100 901	1 493 872	418 162	400	1 912 434	697 029	182 100	789 138	2 100 901	630 671	2 731 572	993 205	47.28	47.28	2 665 482	126.92	6 391 260
Arzignano.....	102 507	87 671	26 301	22	113 994	14 937	4 482	19 419	102 608	30 805	133 413	52 271	50.94	50.99	117 863	114.87	303 547
Asiago.....	61 122	51 007	16 292	13	70 222	7 442	2 233	9 675	61 449	18 448	79 897	31 304	50.94	50.97	31 232	50.83	142 433
Barbarano.....	116 743	105 390	31 617	27	137 034	11 521	3 456	14 977	116 911	35 100	152 011	59 558	50.94	51.02	96 879	82.87	308 448
Bassano.....	186 104	138 009	41 492	34	179 445	47 774	14 332	62 106	185 783	55 768	241 551	94 613	50.94	50.85	119 533	80.49	485 727
Lonigo.....	279 614	240 210	72 063	60	312 333	39 772	11 932	51 704	279 982	84 055	364 037	119 631	50.94	51.00	275 617	98.44	782 285
Marostica.....	179 647	163 845	49 154	41	213 040	16 042	4 812	20 854	179 887	54 007	233 894	91 639	50.94	51.01	137 146	109.59	522 679
Sebio.....	166 157	130 375	39 113	32	169 520	36 107	10 831	46 938	166 482	49 976	216 458	84 810	50.94	51.04	157 927	94.86	459 195
Thiene.....	135 516	109 758	32 927	27	142 712	25 989	7 797	33 786	135 747	40 731	176 498	69 153	50.94	51.02	98 725	72.73	344 376
Valdagno.....	118 658	97 622	29 287	24	126 933	21 172	6 352	27 524	118 794	35 663	154 457	60 517	50.94	51.00	93 029	78.31	308 008
Vicenza.....	651 580	490 067	147 020	121	637 298	182 544	48 763	211 307	652 611	195 904	848 515	332 458	50.94	51.02	590 874	90.54	1 771 847
VICENZA.....	1 993 608	1 610 954	455 036	401	2 102 441	383 300	114 990	498 290	2 000 251	600 477	2 600 731	1 018 931	50.94	51.00	1 868 825	94.43	5 423 510

**Imposta erariale sui terreni e sui fabbricati posta
Sovrimposte provinciale e comunale poste in riscossione**

**posta in riscossione nel 1884 con ruoli principali.
nello stesso anno con ruoli principali e speciali.**

COMPARTIMENTI	Imposta principale seguita nella tabella su cui furono ripartite le sovrimposte	IMPOSTA ERARIALE						IN COMPLESSO				SOVRIMPOSTA PROVINCIALE			SOVRIMP. COMUNALE		TOTALE della imposta e delle sovrimposte
		TERRENI				FABBRICATI		TOTALE	Principale	Tre decimi e reimposiz.	TOTALE	Ammontare	Centesimi addizionali rispetto all'imposta provinciale del 1881	Centesimi addizionali rispetto alla imposta dicui alla colon. 1 del presente prospetto	Ammontare	Centesimi addizionali calcolati sull'imposta principale del 1884	
		Principale	Tre decimi	Reimposizioni	TOTALE	Principale	Tre decimi										
Piemonte.....	16 455 517	11 177 980	3 353 306	18 523	14 549 908	5 217 195	1 571 150	6 821 354	16 425 184	4 946 078	21 371 262	7 275 123	11.20	41 21	12 985 323	79.06	41 631 708
Liguria.....	3 921 330	1 178 715	353 622	3 011	1 535 378	2 745 585	823 675	3 569 260	3 921 330	1 180 308	5 104 638	2 652 910	67.60	67.60	3 462 802	88.24	11 220 350
Lombardia.....	24 106 502	17 162 030	5 148 881	5 868	22 317 688	6 960 141	2 090 711	9 059 885	21 132 080	7 245 493	31 377 573	9 547 906	30.57	30.61	20 715 138	85.96	61 670 707
Veneto.....	12 580 767	8 920 427	2 676 129	2 528	11 590 084	3 655 465	1 096 610	4 752 105	12 575 892	3 775 297	16 351 189	6 602 176	52.50	52.48	16 815 613	133.71	39 769 008
Emilia.....	12 191 159	9 277 791	2 783 336	59 704	12 120 831	2 921 999	876 600	3 798 596	12 199 787	3 719 610	15 919 427	7 687 247	63.01	63.06	13 279 908	108.85	36 886 582
Toscana.....	9 911 995	5 528 013	1 658 404	6 057	7 192 474	4 445 721	1 333 715	5 779 436	9 973 734	2 998 176	12 971 910	5 638 862	56.54	56.70	12 130 118	121.71	30 719 890
Marche.....	3 788 122	2 952 365	885 799	2 458	3 840 532	838 598	251 584	1 090 179	3 790 963	1 139 748	4 930 711	2 498 613	65.91	65.95	3 914 202	104.04	11 373 526
Umbria.....	2 759 577	2 312 546	693 794	1 929	3 008 239	447 966	131 389	582 355	2 790 512	830 082	3 590 594	1 669 033	60.46	60.48	2 436 542	88.26	7 696 169
Lazio.....	7 785 678	3 312 055	993 617	6 623	4 312 295	4 573 638	1 372 091	5 945 729	7 885 693	2 372 331	10 258 024	2 834 795	35.95	36.41	5 290 228	67.09	18 383 017
Abruzzi e Molise.....	1 511 815	3 236 879	971 062	47 464	1 255 405	1 077 154	323 147	1 400 301	4 314 033	1 341 673	5 655 706	2 955 111	68.50	68.54	1 765 868	40.93	10 376 685
Campania.....	17 211 739	10 051 369	3 015 412	140 303	13 213 081	7 144 341	2 143 301	9 287 642	17 195 710	5 305 016	22 500 726	7 899 587	45.94	45.90	8 613 237	50.99	39 013 550
Puglia.....	9 167 312	6 498 029	1 949 499	95 283	8 542 721	2 688 123	805 437	3 491 560	9 186 152	2 851 129	12 037 281	3 995 420	43.49	43.58	5 960 712	64.89	21 993 413
Basilicata.....	2 335 805	1 753 285	525 986	25 799	2 304 980	583 237	174 971	758 208	2 330 522	726 666	3 063 188	1 751 854	74.98	75.00	837 745	35.85	5 652 787
Calabria.....	4 536 598	3 334 761	1 000 429	52 240	4 387 430	974 051	292 215	1 260 266	4 308 812	1 344 884	5 653 696	4 460 130	103.51	98.31	2 522 708	58.55	12 636 534
Sicilia.....	10 857 511	6 763 367	2 029 009	21 502	8 813 878	4 168 066	1 232 421	5 310 487	10 871 433	3 282 932	14 154 365	8 940 607	82.24	82.31	5 307 460	48.82	28 402 442
Sardegna.....	3 313 681	2 548 870	755 664	75 566	3 350 109	828 283	248 481	1 076 767	3 317 162	1 079 711	4 426 876	2 646 768	79.07	79.10	1 826 138	54.56	8 899 782
Regno.....	145 301 438	95 979 439	28 793 829	570 768	125 344 036	49 248 560	14 774 570	64 023 130	145 227 999	44 139 167	189 367 166	79 056 202	54.44	54.41	117 932 772	81.21	386 356 140



IMPOSTA ERARIALE
E SOVRIMPOSTE PROVINCIALE E COMUNALE
SUI TERRENI E SUI FABBRICATI

RIASSUNTO PER CIRCONDARI DEI RUOLI SUPPLETIVI

POSTI IN RISCOSSIONE

nell'anno 1884 per lo stesso anno.

TAV. IV. — Ammontare dell'imposta erariale sui terreni e
poste in riscossione nel 1884 con

sui fabbricati e delle sovrimposte provinciale e comunale
ruoli suppletivi dello stesso anno.

CIRCONDARI o DISTRETTI E PROVINCIE	IMPOSTA ERARIALE							IN COMPLESSO			SOVRIMPOSTA PROVINCIALE			SOVRIMPOSTA COMUNALE			TOTALE della imposta e dello sovrimposto
	TERRENI				FABBRICATI			Principale	decimi e reimporsi- zioni	TOTALE	Terreni	Fabbricati	TOTALE	Terreni	Fabbricati	TOTALE	
	Principale	Tre decimi	Reimporsi- zioni	TOTALE	Principale	Tre decimi	TOTALE										
Acqui.....	15.39	4.62	20.01	1 563.80	469.09	2 032.89	1 579.19	473.71	2 052.90	7.13	725.97	733.10	13.74	2 650.51	2 664.25	5 450.25
Alessandria.....	1 303.06	390.89	1 693.95	2 009.60	602.72	2 612.32	3 312.66	993.61	4 306.27	603.51	931.73	1 535.24	797.38	1 653.38	2 380.76	8 222.27
Asti.....	826.42	217.94	1 044.36	4 429.24	1 328.67	5 757.91	5 255.66	1 576.61	6 832.27	382.38	2 056.05	2 438.43	1 080.17	6 090.70	7 170.87	16 441.57
Casale Monferrato.....	110.23	33.09	143.32	2 806.70	842.12	3 648.82	2 916.93	873.21	3 792.14	50.78	1 301.26	1 352.04	110.05	2 223.65	2 333.70	7 477.88
Novi Ligure.....	12.81	3.85	16.66	2 417.01	725.05	3 142.06	2 429.82	728.90	3 158.72	5.93	1 121.94	1 127.87	7.16	4 798.48	4 805.94	9 092.53
Tortona.....	87.27	26.19	113.46	124.73	37.42	162.15	212.00	63.61	275.61	40.45	57.91	98.36	90.37	105.67	196.04	570.01
ALESSANDRIA.....	2 355.18	706.58	3 061.76	13 351.08	4 005.07	17 356.15	15 706.26	4 711.05	20 417.91	1 090.18	6 194.86	7 285.04	2 029.17	17 522.39	19 551.56	47 251.51
ANCONA.....	1 493.73	421.10	1 824.83	1 493.73	421.10	1 824.83	817.80	817.80	1 255.71	1 255.71	3 898.31
Aquila.....	939.60	281.89	1 221.49	939.60	281.89	1 221.49	716.73	716.73	491.17	491.17	2 432.39
Avezzano.....	459.27	137.78	597.05	459.27	137.78	597.05	350.34	350.34	121.09	121.09	1 071.48
Cittaducale.....	173.53	52.07	37.14	262.74	241.48	72.44	313.92	415.01	161.65	576.66	130.61	181.20	311.81	71.58	67.81	139.39	1 030.89
Solmona.....	40.18	12.06	52.24	574.71	172.38	747.09	611.89	181.11	799.33	30.32	438.27	468.59	18.16	288.06	306.52	1 574.44
AQUILA.....	213.71	64.13	37.14	314.98	2 215.06	664.49	2 879.55	2 428.77	795.76	3 194.53	160.96	1 689.51	1 850.50	90.01	974.13	1 064.17	6 109.20
AREZZO.....	12.76	3.83	16.59	1 071.92	321.54	1 393.46	1 081.68	325.37	1 410.05	6.09	510.91	517.00	20.30	1 591.91	1 615.21	3 512.26
Ascoli Piceno.....	1 002.23	300.65	1 302.88	1 002.23	300.65	1 302.88	707.03	707.03	1 346.99	1 346.99	3 356.90
Fermo.....	43.03	12.91	0.03	55.97	81.15	24.34	105.49	121.18	37.28	161.16	30.35	57.25	87.60	53.88	165.73	219.61	468.67
ASCOLI PICENO.....	43.03	12.91	0.03	55.97	1 083.38	324.99	1 408.37	1 126.11	337.93	1 494.31	30.35	764.28	794.63	53.88	1 512.72	1 566.60	3 825.57
Ariano di Puglia.....	107.14	32.13	139.27	213.24	63.97	277.21	320.38	96.10	416.18	52.97	106.61	159.61	35.27	105.20	140.17	716.56
Avellino.....	317.49	95.24	2.85	415.58	405.00	121.44	526.44	722.49	219.53	942.02	158.10	203.55	366.65	196.94	114.51	311.45	1 620.12
Sant'Angelo del Lombardi.....	2.63	0.89	0.01	3.44	406.36	121.90	528.26	408.99	122.71	531.70	1.31	203.23	204.51	11	125.05	125.19	861.43
AVELLINO.....	427.26	128.17	2.86	558.29	1 024.60	307.31	1 331.91	1 451.86	438.34	1 890.20	212.38	518.42	730.80	232.35	344.76	577.11	3 198.11
Altamura.....	561.41	168.42	729.83	1 410.64	423.18	1 833.82	1 972.05	591.60	2 563.65	211.61	537.43	749.04	269.21	754.66	1 023.87	4 336.56
Bari.....	2 344.38	702.95	59.21	3 106.54	13 021.53	3 906.54	16 928.07	15 365.91	4 668.70	20 034.61	881.81	4 963.36	5 848.17	1 411.97	9 770.73	11 182.70	37 065.48
Barletta.....	900.08	270.02	1 170.10	10 898.87	3 268.05	14 161.92	11 793.95	3 538.07	15 332.02	339.63	4 153.94	4 493.57	510.77	6 362.10	6 872.87	26 698.46
BARI.....	3 805.87	1 411.30	59.21	5 006.47	25 326.01	7 597.77	32 923.81	29 130.91	8 798.37	37 930.28	1 436.05	9 654.73	11 090.78	2 191.95	16 887.49	19 079.44	68 100.50
Agordo.....	125.14	37.51	162.68	125.14	37.51	162.68	107.43	107.43	433.93	433.93	704.04
Auronzo.....	30.59	9.19	39.78	30.59	9.19	39.78	26.26	26.26	66.04
Belluno.....	8.74	2.62	0.01	11.37	106.13	31.86	137.99	114.87	34.49	149.36	7.53	91.14	98.67	17.30	247.12	264.42	512.45
Feltre.....	61.23	19.26	80.49	61.23	19.26	80.49	55.11	55.11	136.73	136.73	275.36
Fonzaso.....	3.00	0.90	3.90	3.00	0.90	3.90	2.56	2.56	8.36	8.36	14.82
Longarone.....	16.82	5.05	21.87	16.82	5.05	21.87	14.45	14.45	30.77	30.77	67.09
Pieve di Cadore.....	3.75	1.12	4.87	276.42	82.88	359.30	289.17	84.00	364.17	3.23	237.30	240.53	4.38	914.40	918.78	1 523.48
BELLUNO.....	15.49	4.64	0.01	20.14	619.33	185.78	805.11	631.82	190.43	825.25	13.32	531.72	545.04	30.01	1 762.05	1 792.09	3 163.28
Benevento.....	551.68	165.69	717.37	384.20	115.24	499.44	935.88	280.93	1 216.81	349.97	216.26	596.23	166.21	176.30	342.51	2 155.55
Cerreto Sannita.....	470.82	141.22	612.04	990.82	297.25	1 288.07	1 461.64	438.47	1 900.11	298.42	635.33	933.75	217.70	378.01	595.71	3 429.57
San Bartolommeo in Galdo.....	290.47	87.10	377.57	217.27	65.10	282.37	507.74	132.20	639.94	185.02	139.33	324.35	134.17	77.56	211.73	1 196.02
BENEVENTO.....	1 312.97	394.01	1 706.98	1 592.29	477.50	2 069.88	2 995.26	871.60	3 776.86	833.41	1 020.92	1 854.33	518.08	631.87	1 149.95	6 781.14

Ammontare dell'imposta erariale sui terreni e sui fabbricati e delle sovrimposte comunale e provinciale
poste in riscossione nel 1884

fabbricati e delle sovrimposte comunale e provinciale
con ruoli suppletivi dello stesso anno.

CIRCONDARI o DISTRETTI E PROVINCIE	IMPOSTA ERARIALE							IN COMPLESSO			SOVRIMPOSTA PROVINCIALE			SOVRIMPOSTA COMUNALE			TOTALE della imposta e delle sovrimposte
	TERRENI				FABBRICATI			Principale	decimi e reimposi- zioni	TOTALE	Terreni	Fabbricati	TOTALE	Terreni	Fabbricati	TOTALE	
	Principale	Tre decimi	Reimposi- zioni	TOTALE	Principale	Tre decimi	TOTALE										
Bergamo.....	40.83	12.24	...	53.07	762.60	228.72	991.32	803.43	240.96	1 044.39	20.98	391.27	412.25	48.40	1 131.18	1 182.58	2 639.22
Clusone.....	90.42	27.12	117.54	90.42	27.12	117.54	46.38	46.38	138.62	138.62	302.54
Treviglio.....	31.84	9.54	41.38	296.78	89.03	385.81	328.62	98.57	427.19	16.37	152.28	168.65	15.02	165.63	180.65	776.49
BERGAMO.....	72.67	21.78	94.45	1 149.80	341.87	1 491.67	1 222.47	366.65	1 589.12	37.35	589.93	627.28	63.42	1 438.43	1 501.85	3 718.25
Bologna.....	5 922.56	1 776.75	7 699.31	5 922.56	1 776.75	7 699.31	3 565.46	3 565.46	5 791.33	5 791.33	17 056.10
Inola.....	100.68	30.20	130.88	100.68	30.20	130.88	60.61	60.61	133.00	133.00	324.49
Vergato.....	56.72	17.02	73.74	56.72	17.02	73.74	34.16	34.16	68.00	68.00	175.90
BOLOGNA.....	6 079.96	1 823.97	7 903.93	6 079.96	1 823.97	7 903.93	3 660.23	3 660.23	5 992.33	5 992.33	17 556.49
Breno.....	345.78	103.76	449.54	345.78	103.76	449.54	121.00	121.00	591.79	591.79	1 165.33
Brescia.....	63.95	19.18	0.03	83.16	1 574.94	472.42	2 047.36	1 638.89	491.63	2 130.52	22.35	551.21	573.56	37.59	1 173.06	1 210.65	3 914.73
Chiari.....	51.58	16.31	70.69	54.38	16.31	70.69	19.03	19.03	21.39	21.39	111.11
Salò.....	357.44	107.23	464.67	357.44	107.23	464.67	125.10	125.10	330.15	330.15	919.92
Verolanuova.....	108.18	32.44	140.62	108.18	32.44	140.62	37.89	37.89	80.01	80.01	258.52
BRESCIA.....	63.95	19.18	0.03	83.16	2 440.72	732.16	3 172.88	2 504.67	751.37	3 256.04	22.35	854.23	876.58	37.59	2 199.40	2 236.99	6 369.61
Cagliari.....	3 328.80	998.58	99.87	4 427.25	2 353.12	705.97	3 059.09	5 681.92	1 804.42	7 486.34	2 801.36	1 977.40	4 778.76	742.51	579.21	1 321.72	13 586.82
Iglesias.....	5.61	1.68	0.16	7.45	43.13	12.94	56.07	48.74	11.78	60.52	4.73	36.24	40.97	1.22	20.48	21.70	126.19
Lanusei.....	398.09	119.45	11.92	529.46	204.99	61.48	266.47	603.08	192.85	795.93	331.95	172.19	507.14	158.35	160.77	319.12	1 622.19
Oristano.....	133.81	40.11	3.78	177.70	1 055.87	316.79	1 372.66	1 189.68	360.68	1 550.36	112.48	887.36	999.84	73.31	360.81	434.15	2 984.35
CAGLIARI.....	3 865.31	1 159.82	115.73	5 141.86	3 657.11	1 097.18	4 754.29	7 523.12	2 372.73	9 895.85	3 253.52	3 073.19	6 326.71	975.42	1 121.27	2 096.69	18 319.55
Caltanissetta.....	490.13	147.04	637.17	1 232.89	369.85	1 602.74	1 723.02	516.89	2 239.91	469.64	1 184.15	1 653.79	388.62	939.47	1 328.09	5 221.79
Piazza Armerina.....	3 120.27	936.06	0.10	4 056.43	355.09	106.52	461.61	3 475.36	1 042.68	4 518.04	2 989.79	311.04	3 300.83	1 688.03	121.72	1 809.75	9 658.62
Terranova di Sicilia.....	0.65	0.19	0.84	91.31	27.39	118.70	91.96	27.58	119.54	0.50	87.70	88.29	0.05	25.60	25.65	233.48
CALTANISSETTA.....	3 611.05	1 083.20	0.10	4 694.44	1 679.29	503.76	2 183.05	5 293.31	1 587.15	6 877.49	3 460.02	1 612.89	5 072.91	2 076.70	1 086.79	3 163.49	15 113.89
Campobasso.....	84.30	25.32	109.62	1 268.42	380.52	1 648.94	1 352.72	405.81	1 758.56	70.62	1 061.51	1 132.13	12.14	221.52	236.66	3 127.35
Isernia.....	88.63	26.57	0.13	115.33	302.81	90.85	393.69	391.47	117.55	509.02	74.30	253.62	327.92	17.53	62.20	79.73	916.67
Larino.....	228.78	68.62	297.40	426.61	127.98	554.62	655.42	196.60	852.02	191.44	357.07	548.51	65.54	145.30	210.81	1 611.37
CAMPORBASSO.....	101.71	120.51	0.13	222.35	1 997.90	509.35	2 507.25	2 399.61	749.99	3 149.60	336.30	1 672.20	2 008.56	95.21	432.02	527.23	5 655.39
Caserta.....	2 112.92	633.85	361.40	3 108.17	4 562.30	1 368.63	5 930.93	6 675.22	2 363.88	9 039.10	699.43	1 530.89	2 230.32	1 297.47	2 486.89	3 784.36	15 053.78
Gaeta.....	2 467.05	740.08	52.64	3 259.77	352.45	105.72	458.15	2 819.48	898.44	3 717.92	816.55	117.14	933.69	1 529.14	161.81	1 690.95	6 342.56
Nola.....	177.09	53.13	11.62	241.84	855.81	256.74	1 112.58	1 032.93	321.19	1 354.12	68.42	286.95	355.37	59.59	296.54	356.13	2 065.92
Piedimonte d'Alife.....	84.99	25.49	110.48	28.57	8.58	37.15	113.56	34.07	147.63	28.31	9.59	37.90	28.18	14.86	43.04	228.57
Sora.....	275.84	82.72	358.56	553.87	166.15	720.02	829.71	248.87	1 078.58	91.35	185.91	277.29	181.62	331.39	513.01	1 868.88
CASERTA.....	5 117.89	1 535.27	425.66	7 078.82	6 353.01	1 995.82	8 258.83	11 470.90	3 856.75	15 327.65	1 704.06	2 130.51	3 834.57	3 096.00	3 291.49	6 387.49	25 559.71
Acireale.....	648.83	194.64	843.47	270.99	81.29	352.28	919.82	275.93	1 195.75	530.75	222.25	753.00	116.98	68.27	185.25	2 134.00
Caltagirone.....	464.27	139.29	1.41	604.97	342.47	102.73	445.20	806.74	243.43	1 050.17	380.70	280.83	661.53	213.38	103.08	316.46	2 028.16
Catania.....	334.27	100.28	0.64	435.19	2 821.11	847.22	3 671.33	3 158.38	948.14	4 106.52	273.00	2 315.97	2 588.97	66.45	539.56	606.01	7 301.50
Nicosia.....	178.03	53.42	231.45	200.44	60.13	260.57	378.47	113.55	492.02	145.67	166.49	312.16	82.98	54.68	137.66	941.84
CATANIA.....	1 625.40	487.63	2.05	2 115.08	3 638.01	1 091.37	4 729.38	5 263.41	1 581.05	6 844.46	1 330.12	2 085.54	4 315.66	479.79	765.59	1 245.38	12 405.50

**Ammontare dell'imposta erariale sui terreni e sui fabbricati e delle sovrimposte provinciale e comunale
poste in riscossione nel 1884 con ruoli suppletivi dello stesso anno.**

CIRCONDARI o DISTRETTI E PROVINCIE	IMPOSTA ERARIALE									SOVRIMPOSTA PROVINCIALE			SOVRIMPOSTA COMUNALE			TOTALE della imposta e delle sovrimposte	
	TERRENI				FABBRICATI			IN COMPLESSO			Terreni	Fabbricati	TOTALE	Terreni	Fabbricati		TOTALE
	Principale	Tre decimi	Reimposi- zioni	TOTALE	Principale	Tre decimi	TOTALE	Principale	decimi e reimposi- zioni	TOTALE							
Catanzaro.....	102.04	30.65	1.07	133.76	403.70	121.09	524.79	505.74	152.81	658.55	62.78	218.53	311.31	38.99	173.35	212.34	1 182.20
Cotrone.....	50.51	15.16	0.74	66.41	93.21	27.95	121.19	143.75	43.85	187.60	31.17	57.40	88.57	19.31	39.25	58.59	334.76
Monteleone di Calabria.....	80.83	21.26	0.32	102.41	920.11	275.98	1 196.09	1 000.94	300.56	1 301.50	49.44	563.97	613.41	31.64	355.16	386.80	2 301.71
Nicastro.....	319.79	101.85	1.15	422.79	674.55	202.32	876.87	1 024.34	308.32	1 332.66	213.89	415.37	629.26	128.40	261.31	392.71	2 351.66
CATANZARO.....	582.17	174.92	3.28	760.37	2 091.60	627.31	2 718.91	2 674.77	805.54	3 480.31	357.28	1 285.27	1 642.55	218.37	832.10	1 050.47	6 173.33
Chieti.....	119.01	35.69	154.73	257.28	77.18	334.46	376.32	112.87	489.19	60.80	132.13	192.93	47.12	119.32	166.44	848.56
Lanciano.....	20.74	6.22	26.96	462.35	138.69	601.04	483.09	111.91	628.00	10.60	237.43	218.03	7.01	211.08	221.09	1 097.12
Vasto.....	254.19	76.25	330.44	957.09	287.12	1 244.21	1 211.28	363.37	1 574.65	129.81	491.42	621.23	51.97	224.75	276.72	2 472.60
CHIETI.....	303.97	118.16	422.13	1 676.72	502.99	2 179.71	2 070.69	621.15	2 691.84	201.21	860.98	1 062.19	106.10	558.15	664.25	4 418.28
Como.....	21.47	6.89	28.36	3 091.34	927.31	4 018.68	3 112.81	931.23	4 044.04	15.10	2 119.65	2 134.76	22.45	3 639.70	3 662.15	9 813.95
Lecco.....	4.24	1.27	5.51	1 542.09	462.62	2 004.71	1 546.33	463.89	2 010.22	2.89	1 049.84	1 052.73	3.79	1 963.73	1 967.52	5 030.47
Varese.....	12.42	3.73	16.15	765.28	229.55	994.83	777.70	233.28	1 010.98	8.44	529.99	529.43	18.47	808.59	827.06	2 367.47
COMO.....	38.13	11.89	50.02	5 398.71	1 610.51	7 018.22	5 436.81	1 631.40	7 068.21	25.13	3 690.49	3 716.92	41.71	6 472.92	6 456.73	17 241.89
Castrovillari.....	48.10	14.41	0.36	62.90	281.01	85.18	366.22	332.14	99.98	432.12	49.70	295.03	344.73	5.31	48.70	51.01	830.86
Cosenza.....	320.66	96.17	416.83	118.17	41.40	192.57	468.83	110.57	609.40	329.48	153.97	483.45	140.72	42.77	183.49	1 276.34
Paola.....	216.99	65.10	282.09	216.99	65.10	282.09	225.45	225.45	88.21	88.21	595.75
Rossano.....	22.24	6.67	0.32	29.23	247.73	74.31	322.04	269.97	81.30	351.27	23.09	257.39	280.48	3.32	44.51	47.83	679.58
COSENZA.....	301.00	117.28	0.68	418.96	896.93	268.99	1 165.92	1 287.93	386.95	1 674.88	402.27	931.81	1 334.11	149.35	224.19	373.54	3 382.53
Casalmaggiore.....	598.17	179.44	777.61	598.17	179.44	777.61	163.94	163.94	533.13	533.13	1 474.68
Crema.....	21.76	6.52	0.02	28.30	2 277.53	683.21	2 960.74	2 299.29	689.75	2 989.04	5.97	621.13	630.10	14.09	1 545.86	1 559.95	5 179.09
Cremona.....	57.28	17.18	74.46	1 617.33	485.24	2 102.57	1 674.61	502.42	2 177.03	15.66	413.27	458.93	43.27	1 146.06	1 189.33	3 825.29
CREMONA.....	79.04	23.70	0.02	102.76	4 493.03	1 317.89	5 810.92	4 572.07	1 371.01	5 943.08	21.63	1 231.31	1 252.97	57.36	3 225.05	3 282.41	10 479.06
Alba.....	149.79	44.94	194.73	129.57	39.86	169.43	279.36	81.80	364.16	66.39	57.43	123.82	83.23	85.34	168.57	656.55
Cuneo.....	56.61	16.99	73.63	838.69	251.57	1 090.26	895.33	268.56	1 163.89	25.08	371.73	396.81	23.93	460.86	484.79	2 045.49
Mondovi.....	38.66	11.60	50.26	170.91	51.26	222.17	209.57	62.86	272.43	17.13	75.72	92.85	42.21	190.11	232.35	597.63
Saluzzo.....	251.41	75.42	326.83	99.21	28.75	127.96	350.62	104.17	454.79	111.41	43.98	155.39	139.31	131.55	273.86	884.01
CUNEO.....	496.59	148.95	645.54	1 238.38	371.44	1 609.82	1 731.88	520.39	2 252.27	220.01	548.86	768.87	288.68	870.89	1 159.57	4 183.71
Cento.....	580.80	174.23	755.03	580.80	174.23	755.03	463.28	463.28	701.84	701.84	1 920.15
Comacchio.....	4.40	1.33	5.73	781.47	234.41	1 015.88	785.87	235.71	1 021.61	3.52	624.84	628.36	7.65	1 578.15	1 585.80	3 235.77
Ferrara.....	1 272.46	381.72	1 654.18	1 272.46	381.72	1 654.18	1 017.65	1 017.65	1 935.09	1 935.09	4 606.92
FERRARA.....	4.40	1.33	5.73	2 634.73	790.36	3 425.09	2 639.13	791.69	3 430.82	3.52	2 105.77	2 109.29	7.65	4 215.08	4 222.73	9 762.84
Firenze.....	125.65	37.70	163.35	10 967.65	3 290.34	14 257.99	11 073.30	3 328.04	14 401.34	56.81	4 963.11	5 019.92	184.39	12 113.22	12 327.61	31 768.87
Pistoja.....	311.19	93.35	404.54	311.19	93.35	404.54	140.89	140.89	295.79	295.79	841.22
Rocca San Casciano.....	354.42	106.31	460.73	354.42	106.31	460.73	160.36	160.36	601.24	601.24	1 222.33
San Miniato.....	1 208.90	362.64	1 571.54	1 208.90	362.64	1 571.54	547.09	547.09	1 189.60	1 189.60	3 308.23
FIRENZE.....	125.65	37.70	163.35	12 812.16	3 852.61	16 664.80	12 957.81	3 890.34	16 858.15	56.81	5 811.45	5 868.26	184.39	11 229.85	11 414.24	37 140.65
Bovino.....	420.25	126.03	546.28	420.25	126.03	546.28	265.29	265.29	274.79	274.79	1 086.36
Foggia.....	386.80	116.03	5.68	508.51	1 435.19	430.53	1 865.72	1 821.99	552.24	2 374.23	244.16	905.93	1 150.09	339.99	939.71	1 273.70	4 798.02
San Severo.....	6.74	2.02	8.76	644.66	192.51	837.17	648.40	194.53	842.93	4.21	405.07	409.28	4.45	400.69	405.14	1 657.35
FOGGIA.....	393.54	118.05	5.68	517.27	2 497.10	719.07	3 216.17	2 890.61	872.80	3 763.41	248.37	1 576.20	1 824.66	344.44	1 609.19	1 953.63	7 547.73

**Ammontare dell'imposta erariale sui terreni e sui fabbricati e delle sovrimposte provinciale e comunale
poste in riscossione nel 1884 con ruoli suppletivi dello stesso anno.**

CIRCONDARI o DISTRETTI E PROVINCIE	IMPOSTA ERARIALE							IN COMPLESSO			SOVRIMPOSTA PROVINCIALE			SOVRIMPOSTA COMUNALE			TOTALE della imposta o delle sovrimposte
	TERRENI				FABBRICATI			Principale	decimi e reimpo- sizioni	TOTALE	Terreni	Fabbricati	TOTALE	Terreni	Fabbricati	TOTALE	
	Principale	Tre decimi	Reimpo- sizioni	TOTALE	Principale	Tre decimi	TOTALE										
Cesena.....	69.83	20.94	90.77	69.83	20.94	90.77	52.26	52.26	101.25	101.25	244.28
Forlì.....	174.03	52.21	226.24	174.03	52.21	226.24	130.33	130.33	186.01	186.01	542.58
Rimini.....	36.85	11.06	47.91	909.34	272.80	1 182.14	946.19	283.86	1 230.05	27.46	681.18	708.64	57.33	1 415.14	1 472.47	3 411.16
FORLÌ.....	36.85	11.06	47.91	1 153.20	345.95	1 499.15	1 190.05	357.01	1 547.06	27.46	863.77	891.23	57.33	1 702.40	1 759.73	4 108.02
Albenga.....	600.09	180.03	780.12	600.09	180.03	780.12	426.38	426.38	515.11	515.11	1 721.64
Chiavari.....	26.13	7.84	0.06	34.03	298.56	89.58	388.14	324.69	97.48	422.17	18.31	208.93	227.24	33.38	127.31	160.69	810.10
Genova.....	13.95	4.19	18.14	9 525.53	2 857.64	12 383.17	9 539.48	2 861.83	12 401.31	8.10	6 226.30	6 234.40	17.24	8 792.46	8 809.70	27 445.41
Savona.....	1 417.12	425.13	1 842.25	1 417.12	425.13	1 842.25	937.11	937.11	1 035.03	1 035.03	3 814.39
Spezia.....	4 590.53	1 377.18	5 967.71	4 590.53	1 377.18	5 967.71	3 277.50	3 277.50	1 380.18	1 380.18	10 625.39
GENOVA.....	40.08	12.03	0.06	52.17	16 131.83	4 929.56	21 301.39	16 471.91	4 911.65	21 413.56	26.41	11 076.22	11 102.63	50.62	11 850.12	11 900.74	41 416.93
Bivona.....	73.73	22.13	95.86	61.69	18.49	80.18	135.42	40.62	176.04	76.30	63.99	140.29	91.37	69.61	160.98	477.31
Girgenti.....	501.72	150.52	0.55	652.79	1 281.75	381.51	1 666.26	1 783.47	535.58	2 319.05	519.62	1 329.51	1 849.13	465.59	1 050.55	1 516.11	5 684.32
Sciacca.....	62.17	18.63	0.12	80.92	427.02	128.22	555.24	489.19	146.97	636.16	64.46	443.87	508.33	26.76	277.05	303.81	1 448.30
GIRGENTI.....	637.62	191.28	0.67	829.57	1 770.46	531.22	2 301.68	2 408.08	723.17	3 131.25	660.38	1 837.37	2 497.75	583.72	1 397.21	1 980.93	7 609.93
GROSSETO.....	49.22	14.77	63.99	750.21	225.07	975.28	799.43	239.84	1 039.27	49.13	750.09	799.22	84.05	1 510.43	1 594.48	3 432.97
Brindisi.....	2 205.35	661.62	2 866.97	3 055.84	916.69	3 972.53	5 261.19	1 578.31	6 839.50	750.04	1 052.25	1 802.29	1 415.91	1 974.54	3 390.45	12 032.24
Gallipoli.....	169.90	50.95	220.85	1 389.94	416.92	1 806.86	1 559.84	467.87	2 027.71	57.83	478.27	536.10	134.57	961.42	1 098.99	3 662.80
Lecce.....	59.16	17.77	76.93	1 211.90	372.62	1 614.52	1 301.06	390.39	1 691.45	20.16	427.47	417.63	35.51	832.82	868.33	3 007.41
Taranto.....	579.66	173.77	753.43	2 027.89	608.37	2 636.26	2 607.55	782.14	3 389.69	197.29	697.98	895.27	345.64	1 117.75	1 463.39	5 748.35
LECCE.....	3 014.07	994.11	3 918.18	7 715.57	2 314.60	10 030.17	10 729.64	3 218.71	13 948.35	1 025.32	2 655.97	3 681.29	1 931.63	4 889.53	6 821.16	24 450.80
Livorno.....	530.91	159.29	690.20	530.91	159.29	690.20	237.16	237.16	428.45	428.45	1 355.81
Portoferraio.....	454.60	136.38	590.98	454.60	136.38	590.98	160.21	160.21	294.58	294.58	1 045.77
LIVORNO.....	985.51	295.67	1 281.18	985.51	295.67	1 281.18	397.37	397.37	723.03	723.03	2 401.58
LUCCA.....	406.49	121.03	528.42	2 898.05	869.64	3 768.59	3 305.44	991.57	4 297.01	342.53	2 445.00	2 787.53	420.76	3 832.85	4 253.61	11 338.15
Camerino.....	896.28	268.85	1 165.13	896.28	268.85	1 165.13	571.18	571.18	862.88	862.88	2 599.19
Macerata.....	21.77	6.55	28.32	133.36	40.03	173.39	155.13	46.58	201.71	13.86	85.01	98.87	27.28	105.51	132.79	493.97
MACERATA.....	21.77	6.55	28.32	1 020.64	308.88	1 338.52	1 051.41	315.43	1 366.84	13.86	656.10	670.05	27.28	968.39	995.67	3 032.56
Asola.....	16.98	5.10	22.08	5.62	1.68	7.30	22.60	6.78	29.38	6.79	2.25	9.04	10.26	3.39	13.65	52.07
Bozzolo.....	3.81	1.13	4.94	96.57	28.96	125.53	100.38	30.09	130.47	1.52	38.64	40.16	2.92	70.71	73.63	244.26
Canneto sull'Oglio.....	4.42	1.33	5.75	4.42	1.33	5.75	1.76	1.76	4.75	4.75	12.26
Castiglione delle Stiviere.....	118.59	35.60	154.19	118.59	35.60	154.19	47.45	47.45	89.87	89.87	291.51
Gonzaga.....	8.08	2.42	10.50	338.50	101.56	440.06	346.58	103.98	450.56	3.21	135.39	138.60	7.15	331.30	338.45	927.61
Mantova.....	3.21	0.96	4.17	293.03	87.91	380.94	296.24	88.87	385.11	1.28	117.19	118.47	2.70	282.82	285.52	789.10
Ostiglia.....	33.99	10.21	44.20	33.99	10.21	44.20	13.65	13.65	29.42	29.42	78.27
Revere.....	97.13	29.13	126.26	97.13	29.13	126.26	38.87	38.87	117.27	117.27	282.40
Sernide.....	21.56	6.47	28.03	21.56	6.47	28.03	8.62	8.62	34.36	31.36	71.01
Viadana.....	46.87	14.06	60.93	46.87	14.06	60.93	18.74	18.74	34.04	34.04	113.71
Volta Mantovana.....	3.46	1.04	4.50	54.17	16.25	70.42	57.63	17.29	74.92	1.39	21.68	23.07	2.08	32.48	34.56	132.55
MANTOVA.....	39.96	11.98	51.94	1 106.03	331.83	1 437.86	1 145.99	343.81	1 489.80	15.95	442.48	458.43	29.86	1 016.66	1 046.52	2 994.75

Ammontare dell'imposta erariale sui terreni e sui fabbricati e delle sovrimposte provinciale e comunale poste in riscossione nel 1884 con ruoli suppletivi dello stesso anno.

CIRCONDARI o DISTRETTI E PROVINCIE	IMPOSTA ERARIALE							IN COMPLESSO			SOVRIMPOSTA PROVINCIALE			SOVRIMPOSTA COMUNALE			TOTALE della imposta e delle sovrimposte
	TERRENI				FABBRICATI			Principale	decimi e reimposi- zioni	TOTALE	Terreni	Fabbricati	TOTALE	Terreni	Fabbricati	TOTALE	
	Principale	Tre decimi	Reimposi- zioni	TOTALE	Principale	Tre decimi	TOTALE										
Castelnuovo di Garfagnana.....	7.87	2.36	10.23	9.47	2.83	12.30	17.34	5.19	22.53	6.89	8.29	15.18	1.47	7.00	8.47	46.18
Massa e Carrara.....	17.67	5.30	22.97	1 957.34	587.20	2 544.54	1 975.01	592.50	2 567.51	15.66	1 716.20	1 731.86	17.58	816.06	833.64	5 133.01
Pontremoli.....	1.74	0.52	2.26	21.36	6.41	27.77	23.10	6.93	30.03	1.32	18.74	20.06	2.55	31.20	33.75	83.84
MASSA E CARRARA.....	27.28	8.18	35.46	1 988.17	596.41	2 584.61	2 015.45	601.62	2 620.07	23.87	1 743.23	1 767.10	21.60	854.26	875.86	5 263.03
Castroreale.....	187.95	56.37	0.43	244.75	448.41	131.54	582.95	636.36	191.34	827.70	177.55	423.93	601.48	156.58	389.71	546.32	1 975.50
Messina.....	989.19	296.71	2.79	1 288.69	2 286.06	685.82	2 971.88	3 275.25	983.32	4 269.57	931.90	2 161.11	3 096.01	365.91	802.69	1 168.60	8 525.18
Mistretta.....	559.91	167.95	0.39	728.25	374.70	112.41	487.11	931.61	289.75	1 215.36	529.32	354.26	882.58	266.65	118.65	385.30	2 483.24
Patti.....	661.18	198.31	0.74	860.26	624.11	187.17	811.28	1 285.20	386.25	1 671.54	624.13	599.05	1 211.18	155.47	437.52	592.99	3 478.71
MESSINA.....	2 398.23	719.37	4.35	3 121.95	3 733.28	1 119.94	4 853.22	6 131.51	1 843.66	7 975.17	2 264.90	3 529.35	5 794.25	941.61	1 718.60	2 660.21	16 462.63
Abbiategrosso.....	9.74	2.91	0.01	12.66	1 271.61	381.44	1 653.05	1 281.35	381.26	1 665.71	3.36	417.37	450.73	6.39	1 163.41	1 169.83	3 286.27
Gallarato.....	3.11	0.95	4.09	472.48	141.70	614.18	475.62	112.65	618.27	1.68	152.59	153.58	3.38	650.27	653.65	1 425.50
Lodi.....	2.40	0.71	3.11	651.67	195.50	847.17	654.07	136.21	850.28	0.83	224.17	225.00	1.69	308.82	310.51	1 385.79
Milano.....	33.82	10.15	0.02	43.99	53 295.54	15 988.61	69 284.15	53 329.36	15 998.78	69 328.14	11.68	18 332.87	18 344.55	29.14	46 866.53	46 895.67	134 568.36
Monza.....	63.97	19.19	0.01	83.17	553.83	166.16	719.99	617.80	185.36	803.16	22.01	190.50	212.51	84.13	766.91	851.07	1 866.74
MILANO.....	113.07	33.91	0.01	147.02	56 245.13	16 873.41	73 118.51	56 358.20	16 997.36	73 205.56	38.69	19 347.41	19 386.37	124.73	49 756.00	49 880.73	142 532.66
Mirandola.....	7.06	2.11	0.02	9.19	74.86	22.45	97.31	81.92	21.58	106.50	3.13	33.22	36.35	5.93	67.40	73.33	216.18
Modena.....	57.70	17.30	75.00	2 747.41	821.23	3 571.61	2 805.11	841.53	3 646.64	25.59	1 219.78	1 245.57	31.98	1 621.56	1 653.54	6 545.55
Pavullo nel Frignano.....	269.21	80.75	349.96	269.21	80.75	349.96	119.53	119.53	246.85	246.85	716.34
MODENA.....	61.70	19.41	0.02	81.19	3 091.48	927.43	4 018.91	3 156.24	946.86	4 103.10	28.72	1 372.53	1 401.25	37.91	1 935.81	1 973.72	7 478.07
Casoria.....	1 578.59	473.55	23.13	2 075.27	1 229.38	368.72	1 598.10	2 807.97	865.40	3 673.37	657.28	511.90	1 169.18	786.20	667.96	1 454.16	6 296.71
Castellammare di Stabia.....	305.92	91.77	4.47	402.16	2 910.22	882.06	3 822.28	3 246.14	978.30	4 224.41	127.39	1 224.30	1 351.69	162.49	1 335.16	1 497.95	7 074.08
Napoli.....	1 848.03	554.45	27.06	2 429.54	23 309.00	6 992.68	30 301.68	25 157.03	7 571.19	32 731.22	769.54	9 705.44	10 474.98	1 011.32	11 211.46	15 225.78	58 431.98
Pozzuoli.....	1 091.25	328.29	16.01	1 438.58	663.61	199.07	862.68	1 757.86	513.40	2 301.26	455.61	731.96	318.45	188.91	507.39	3 510.61	
NAPOLI.....	4 826.79	1 448.06	70.70	6 345.55	28 142.21	8 142.53	36 581.74	32 969.09	9 961.29	42 930.29	2 009.85	11 717.96	13 727.81	2 281.46	16 403.82	18 685.28	75 343.38
Biella.....	1 159.70	347.88	1 507.58	1 159.70	347.88	1 507.58	579.81	579.81	1 013.90	1 013.90	3 101.32
Domodossola.....	43.34	12.99	56.33	43.34	12.99	56.33	21.66	21.66	18.62	18.62	96.61
Novara.....	135.79	40.70	176.49	2 126.78	638.02	2 761.80	2 262.57	678.72	2 941.29	67.87	1 063.35	1 131.22	65.14	1 313.21	1 408.35	5 480.86
Pallanza.....	9.74	2.92	12.66	108.98	32.70	141.68	118.72	35.62	151.34	4.87	51.50	59.37	9.98	86.25	96.23	309.94
Varallo.....	401.04	120.31	521.35	401.04	120.31	521.35	200.55	200.55	238.65	238.65	960.55
Vercelli.....	2 629.31	788.77	3 418.08	2 629.31	788.77	3 418.08	1 314.60	1 314.60	1 420.19	1 420.19	6 152.87
NOVARA.....	145.53	43.62	189.15	6 469.15	1 949.67	8 409.82	6 614.68	1 984.29	8 598.97	72.71	3 234.50	3 397.24	75.12	4 120.82	4 195.94	16 102.15
Campo San Piero.....
Cittadella.....	105.60	31.66	137.26	105.60	31.66	137.26	52.58	52.58	119.84	119.84	309.68
Conselve.....	33.79	10.13	43.92	33.79	10.13	43.92	16.82	16.82	36.44	36.44	97.18
Este.....	72.82	21.84	94.66	72.82	21.84	94.66	36.25	36.25	98.04	98.04	228.95
Monselec.....
Montagnana.....	960.53	288.15	1 248.68	960.53	288.15	1 248.68	478.08	478.08	1 425.66	1 425.66	3 152.42
Padova.....	98.12	29.38	127.50	1 081.66	325.30	1 409.96	1 182.78	354.68	1 537.46	48.81	539.87	588.71	131.09	1 497.36	1 628.45	3 754.62
Pieve di Sacco.....	5.66	1.69	7.35	41.30	12.40	53.70	46.96	11.00	61.95	2.83	20.54	23.37	10.83	66.60	77.43	161.85
PADOVA.....	104.78	31.07	134.85	2 298.70	689.48	2 988.18	2 402.48	720.55	3 123.03	51.67	1 144.14	1 195.81	141.92	3 243.91	3 385.86	7 704.70

Ammontare dell'imposta erariale sui terreni e sui fabbricati e delle sovrimposte provinciale e comunale con ruoli suppletivi dello stesso anno.

Ammontare dell'imposta erariale sui terreni e sui fabbricati e delle sovrimposte provinciale e comunale con ruoli suppletivi dello stesso anno.

CIRCONDARI o DISTRETTI E PROVINCIE	IMPOSTA ERARIALE							IN COMPLESSO			SOVRIMPOSTA PROVINCIALE			SOVRIMPOSTA COMUNALE			TOTALE della imposta e delle sovrimposte
	TERRENI				FABBRICATI			Principale	decimi e reimposi- zioni	TOTALE	Terreni	Fabbricati	TOTALE	Terreni	Fabbricati	TOTALE	
	Principale	Tre decimi	Reimposi- zioni	TOTALE	Principale	Tre decimi	TOTALE										
Cefalù.....	511.50	93.43	1.01	405.94	579.98	174.02	754.00	891.48	268.46	1 159.94	297.92	387.05	594.97	103.63	247.17	350.80	2 105.71
Corleone.....	198.51	59.76	0.60	258.87	380.30	114.22	495.12	579.41	174.58	753.99	132.52	254.19	386.71	66.01	185.92	251.93	1 392.63
Palermo.....	2 961.04	888.33	9.29	3 858.66	7 113.05	2 133.73	9 246.78	10 074.09	3 031.35	13 105.44	1 976.27	4 747.10	6 723.37	852.33	2 032.03	2 885.26	22 714.07
Termini Imerese.....	656.34	196.92	2.08	855.31	917.29	281.15	1 231.44	1 603.63	483.15	2 086.78	438.05	632.43	1 070.48	244.14	436.42	680.56	3 837.82
PALESMO.....	4 127.39	1 238.14	12.98	5 378.81	9 021.22	2 706.12	11 727.31	13 148.61	3 957.51	17 106.15	2 751.76	6 020.77	8 775.53	1 206.11	2 902.11	4 168.55	30 050.23
Borgo San Donnino.....	297.94	71.36	369.30	297.94	71.36	369.30	180.97	180.97	294.30	294.30	781.57
Borgotaro.....	46.67	13.99	60.66	46.67	13.99	60.66	35.48	35.48	73.94	73.94	170.08
Parma.....	5.60	1.68	7.28	1 029.97	308.97	1 338.91	1 035.57	310.65	1 346.22	4.22	787.59	791.81	10.65	1 129.34	1 139.99	3 278.02
PARMA.....	5.60	1.68	7.28	1 311.58	301.32	1 708.99	1 320.18	396.00	1 716.18	4.22	1 001.01	1 008.26	10.65	1 497.58	1 508.23	4 232.67
Bobbio.....	23.88	7.18	31.06	23.88	7.18	31.06	10.02	10.02	42.80	42.80	83.88
Mortara.....	986.93	296.04	1 282.97	986.93	296.04	1 282.97	414.08	414.08	656.50	656.50	2 353.55
Pavia.....	376.78	113.04	0.14	489.96	2 998.29	899.46	3 897.75	3 375.07	1 012.64	4 387.71	158.09	1 257.95	1 416.01	308.44	2 598.65	2 907.09	8 710.84
Voghera.....	56.25	16.89	0.01	73.15	1 296.71	389.03	1 685.77	1 352.99	405.93	1 758.92	23.60	544.07	567.67	94.88	2 197.36	2 292.24	4 618.83
PAVIA.....	433.03	129.93	0.15	563.11	5 395.81	1 591.71	6 897.55	5 738.87	1 721.79	7 460.66	181.69	2 226.12	2 407.81	403.32	5 495.31	5 898.63	15 767.10
Foligno.....	177.41	53.21	230.62	177.41	53.21	230.62	107.75	107.75	167.62	167.62	505.99
Orvieto.....	161.22	48.35	209.57	161.22	48.35	209.57	97.87	97.87	140.56	140.56	448.00
Perugia.....	81.81	24.51	106.38	345.74	103.72	449.16	427.58	128.26	555.81	49.70	135.63	185.33	50.13	195.26	245.39	986.56
Nieti.....	305.08	91.50	396.58	305.08	91.50	396.58	259.62	259.62	311.63	311.63	967.83
Spoleto.....	3.35	1.01	4.36	131.82	39.53	171.35	135.17	40.51	175.71	2.03	80.02	82.05	4.51	103.07	107.58	365.34
Terni.....	10.59	3.18	13.77	278.02	83.40	361.42	288.61	86.58	375.19	6.44	166.51	172.98	8.91	205.17	214.08	762.25
PERUGIA.....	95.78	28.73	124.51	1 309.29	419.71	1 819.00	1 495.07	448.11	1 943.51	58.17	817.13	905.60	63.55	1 123.31	1 186.86	4 035.97
Pesaro.....	3.68	1.10	4.78	125.20	37.56	162.76	128.88	38.66	167.51	2.81	95.43	98.24	3.51	146.68	150.19	415.97
Urbino.....	8.63	2.59	11.22	681.97	204.58	886.55	690.60	207.17	897.77	6.60	519.77	526.37	9.48	990.35	999.83	2 423.97
PESARO E URBINO.....	12.31	3.69	16.00	867.17	242.14	1 019.31	819.48	245.83	1 065.31	9.41	615.20	624.61	12.99	1 137.03	1 150.02	2 839.94
Fiorenzuola d'Arda.....	353.11	105.91	459.02	353.11	105.91	459.02	211.01	211.01	474.56	474.56	1 114.59
Piacenza.....	1 005.29	301.55	1 306.81	1 005.29	301.55	1 306.81	600.75	600.75	805.50	805.50	2 713.09
PIACENZA.....	1 358.40	407.46	1 765.86	1 358.40	407.46	1 765.86	811.76	811.76	1 280.06	1 280.06	3 857.68
Pisa.....	43.72	13.12	56.84	1 020.82	1 206.18	5 227.00	4 064.54	1 219.30	5 283.84	25.73	2 368.71	2 394.44	43.45	6 297.17	6 340.62	11 018.90
Volterra.....	1 512.77	453.79	1 966.56	1 512.77	453.79	1 966.56	891.17	891.17	2 098.04	2 098.04	4 955.77
PISA.....	43.72	13.12	56.84	5 533.59	1 659.07	7 193.56	5 577.31	1 673.09	7 250.40	25.73	3 259.88	3 285.61	43.45	8 395.21	8 438.66	18 071.67
Porto Maurizio.....	174.81	52.45	227.26	174.81	52.45	227.26	131.01	131.01	325.91	325.91	687.21
San Remo.....	1 970.96	591.26	2 562.22	1 970.96	591.26	2 562.22	1 510.73	1 510.73	2 645.39	2 645.39	6 718.34
PORTO MAURIZIO.....	2 145.77	613.71	2 789.48	2 145.77	613.71	2 789.48	1 644.74	1 644.74	2 971.33	2 971.33	7 495.55
Lagonegro.....	38.34	11.51	49.85	659.40	197.83	857.23	697.74	209.34	907.08	12.12	494.27	506.39	9.48	152.54	162.02	1 575.49
Matera.....	287.36	86.19	373.55	696.99	209.07	906.06	984.35	295.26	1 279.61	212.98	522.61	735.59	83.30	217.37	300.67	2 315.87
Melfi.....	220.98	66.28	287.26	576.55	172.90	749.25	797.33	239.18	1 036.51	140.23	432.13	572.36	79.07	293.07	372.14	1 981.01
Potenza.....	2.68	0.80	3.48	994.08	298.25	1 292.31	996.76	299.03	1 295.79	1.98	745.20	747.18	1.51	524.03	525.54	2 568.51
POTENZA.....	549.36	164.78	714.14	2 926.82	878.03	3 801.85	3 476.18	1 042.81	4 518.99	397.31	2 101.21	2 501.52	173.36	1 187.01	1 360.37	8 410.88

Ammontare dell'imposta erariale sui terreni e sui fabbricati e delle sovrimposte comunale e provinciale con ruoli suppletivi dello stesso anno.

CIRCONDARI o DISTRETTI E PROVINCIE	IMPOSTA ERARIALE						IN COMPLESSO			SOVRIMPOSTA PROVINCIALE			SOVRIMPOSTA COMUNALE			TOTALE della imposta e delle sovrimposte	
	TERRENI			FABBRICATI			Principale	decimi e reimposi- zioni	TOTALE	Terreni	Fabbricati	TOTALE	Terreni	Fabbricati	TOTALE		
	Principale	Tre decimi	Reimposi- zioni	TOTALE	Principale	Tre decimi											TOTALE
Faenza.....	177.47	53.21	230.71	177.47	53.21	230.71	143.72	143.72	250.16	250.16	624.59
Lugo.....	1 736.39	521.06	2 257.95	1 736.39	521.06	2 257.95	1 406.32	1 406.32	3 199.28	3 199.28	6 863.55
Ravenna.....	631.79	189.54	821.33	631.79	189.54	821.33	511.56	511.56	874.12	874.12	2 207.01
RAVENNA.....	2 516.15	763.84	3 300.99	2 516.15	763.84	3 300.99	2 061.60	2 061.60	4 323.56	4 323.56	9 695.15
Gerace.....	370.69	111.26	481.95	355.15	106.48	461.63	725.81	217.74	943.58	536.80	522.01	1 058.81	182.72	251.79	434.51	2 436.90
Palme.....	109.13	32.73	141.86	432.69	129.41	562.10	541.82	162.14	703.96	312.43	631.69	948.12	93.04	242.99	336.03	1 988.11
Reggio di Calabria.....	164.68	49.40	214.08	813.33	213.99	1 057.32	978.01	293.39	1 271.40	238.70	1 194.91	1 433.61	74.12	682.60	756.72	3 461.73
REGGIO DI CALABRIA.....	611.50	193.39	807.89	1 601.17	479.88	2 081.05	2 245.67	673.27	2 918.94	1 087.93	2 352.61	3 410.51	319.88	1 177.38	1 527.26	7 886.74
Guastalla.....	1 830.76	549.19	2 379.95	1 830.76	549.19	2 379.95	747.70	747.70	1 211.28	1 211.28	4 338.93
Reggio nell'Emilia.....	16.50	4.95	21.45	989.77	296.93	1 286.70	1 006.27	301.88	1 308.15	6.74	404.31	411.05	9.63	701.96	714.59	2 433.79
REGGIO NELL'EMILIA.....	16.50	4.95	21.45	2 820.53	846.12	3 666.65	2 837.03	851.07	3 688.10	6.74	1 152.01	1 158.75	9.63	1 916.24	1 925.87	6 772.72
Civitavecchia.....
Frosinone.....	25.96	7.79	33.75	389.93	116.95	506.88	415.89	124.74	540.63	9.44	139.12	148.56	16.48	277.43	293.91	983.10
Roma.....	96.41	28.91	125.32	39 847.32	11 951.18	51 801.50	39 943.73	11 983.09	51 926.82	35.01	14 189.72	14 224.76	85.15	24 838.32	24 923.47	91 075.05
Velletri.....	1.41	0.43	1.84	263.85	79.17	343.02	265.26	79.60	344.86	0.52	94.75	95.27	0.89	173.97	174.86	614.99
Viterbo.....	475.48	142.58	618.06	475.48	142.58	618.06	169.47	169.47	347.82	347.82	1 135.35
ROMA.....	123.78	37.13	160.91	40 976.58	12 292.88	53 269.46	41 100.36	12 330.01	53 430.37	45.00	14 593.06	14 638.06	102.52	25 637.54	25 740.06	93 808.49
Adria.....	5.69	1.70	7.39	555.95	166.76	722.71	561.64	168.46	730.10	3.04	297.34	300.38	12.32	1 364.11	1 376.43	2 406.91
Ariano Polesine.....	248.38	74.51	322.89	248.38	74.51	322.89	132.85	132.85	621.48	621.48	1 077.22
Badia Polesine.....	356.90	107.04	463.94	356.90	107.04	463.94	190.83	190.83	636.02	636.02	1 290.79
Lendinara.....	9.73	2.92	12.65	153.11	45.95	199.09	162.87	48.87	211.74	5.20	81.92	87.12	13.59	259.46	273.05	571.91
Massa Superiore.....	5.26	1.58	6.84	312.31	93.70	406.01	317.57	95.28	412.85	2.82	167.03	169.85	9.06	541.62	550.68	1 133.38
Occhiobello.....	717.51	215.27	932.81	717.54	215.27	932.81	383.75	383.75	1 122.70	1 122.70	2 439.26
Polesella.....	723.41	217.01	940.45	723.41	217.01	940.45	386.95	386.95	1 183.38	1 183.38	2 510.78
Rovigo.....	24.24	7.27	31.51	24.24	7.27	31.51	12.99	12.99	37.22	37.22	81.72
ROVIGO.....	20.68	6.20	26.88	3 091.90	927.51	4 019.41	3 112.58	933.71	4 046.29	11.06	1 653.66	1 664.72	31.97	5 765.99	5 800.96	11 511.97
Campagna.....	190.25	57.05	247.30	633.27	189.98	823.25	823.52	247.03	1 070.55	132.94	447.49	580.43	93.82	177.80	271.62	1 922.60
Sala Consilina.....	181.08	55.23	239.31	184.08	55.23	239.31	130.02	130.02	68.35	68.35	437.68
Salerno.....	170.41	51.16	221.60	883.94	265.15	1 149.09	1 054.38	316.31	1 370.69	118.01	624.45	742.46	69.14	245.35	314.49	2 427.61
Vallo della Lucania.....	50.63	15.20	65.83	142.09	42.63	184.72	192.72	57.83	250.55	35.38	99.47	134.85	11.18	68.16	79.34	464.74
SALERNO.....	111.32	123.41	234.73	1 813.38	552.99	2 396.37	2 254.70	676.40	2 931.10	286.33	1 301.43	1 587.76	174.14	559.66	733.80	5 252.66
Alghero.....	19.99	5.99	0.33	26.31	697.52	209.18	906.70	717.51	215.50	933.01	14.49	488.98	503.47	18.54	410.47	459.01	1 895.49
Nuoro.....	175.77	52.70	228.47	688.55	206.58	895.15	861.32	259.28	1 120.60	120.42	482.70	603.12	94.58	519.76	614.34	2 341.06
Ozieri.....	232.80	69.83	6.95	309.58	1 017.96	314.41	1 362.37	1 280.76	391.19	1 671.95	163.21	734.64	897.85	77.67	422.60	500.27	3 070.07
Sassari.....	1 065.85	319.78	31.93	1 417.56	2 921.62	876.45	3 798.07	3 987.47	1 228.16	5 215.63	747.19	2 047.84	2 795.03	565.53	2 498.81	3 064.34	11 075.00
Tempio Pausania.....	873.93	262.18	26.21	1 162.32	296.09	88.80	384.89	1 170.02	377.19	1 547.21	612.63	207.58	820.21	733.87	268.26	1 002.13	3 369.56
SASSARI.....	2 368.34	710.48	65.42	3 144.24	5 651.74	1 695.42	7 347.16	8 020.68	2 471.32	10 491.40	1 657.91	3 961.74	5 619.68	1 490.19	4 149.99	5 640.09	21 751.17

Ammontare dell'imposta erariale sui terreni e sui fabbricati e delle sovrimposte provinciale e comunale poste in riscossione nel 1884 con ruoli suppletivi dello stesso anno.

CIRCONDARI o DISTRETTI E PROVINCIE	IMPOSTA ERARIALE						IN COMPLESSO			SOVRIMPOSTA PROVINCIALE			SOVRIMPOSTA COMUNALE			TOTALE della imposta e delle sovrimposte	
	TERRENI			FABBRICATI			Principale	decimi e reimposi- zioni	TOTALE	Terreni	Fabbricati	TOTALE	Terreni	Fabbricati	TOTALE		
	Principale	Tre decimi	Reimposi- zioni	TOTALE	Principale	Tre decimi											TOTALE
Palmanova
Pordenone.....	26.62	7.98	34.60	119.19	35.75	151.94	145.81	43.73	189.54	13.30	59.56	72.86	40.93	184.77	225.70	488.10
Saale.....	0.15	0.05	0.20	67.68	20.29	87.97	67.83	20.34	88.17	0.08	33.82	33.90	0.27	100.03	100.30	222.37
San Daniele del Friuli.....	17.93	5.37	23.30	17.93	5.37	23.30	8.96	8.96	19.65	19.65	51.91
San Pietro al Natissone.....
San Vito al Tagliamento.....	215.31	64.59	279.90	215.31	64.59	279.90	107.57	107.57	189.71	189.71	577.18
Spilimbergo.....	14.37	4.31	18.68	19.69	5.91	25.60	34.06	10.22	44.28	7.17	9.84	17.01	23.47	47.36	70.83	132.12
Tarcento.....	263.12	78.91	342.03	263.12	78.91	342.03	131.47	131.47	469.50	469.50	943.03
Tolmezzo.....	185.84	55.76	241.60	185.84	55.76	241.60	92.87	92.87	135.31	135.31	469.78
Udine.....	902.87	270.86	1 173.73	902.87	270.86	1 173.73	451.13	451.13	1 075.16	1 075.16	2 700.02
UDINE.....	53.04	15.92	68.96	2 106.40	631.91	2 738.31	2 159.44	647.83	2 807.27	26.51	1 052.51	1 079.02	77.50	2 496.10	2 573.60	6 459.89
Chioggia.....	13.72	4.12	17.84	13.72	4.12	17.84	7.84	7.84	24.27	24.27	49.95
Dolo.....	1.78	0.50	2.28	37.75	11.32	49.07	39.53	11.82	51.35	1.00	21.59	22.59	2.76	61.22	63.98	137.92
Mestre.....	1.41	0.43	1.84	197.02	59.10	256.12	198.43	59.53	257.96	0.81	112.67	113.48	2.05	278.98	281.03	632.47
Mirano.....	52.38	15.70	68.08	52.38	15.70	68.08	29.95	29.95	68.48	68.48	166.51
Portogruaro.....	263.46	79.03	342.49	263.46	79.03	342.49	150.66	150.66	452.02	452.02	945.17
San Donà di Piave.....	203.44	61.04	264.48	203.44	61.04	264.48	116.35	116.35	411.80	411.80	792.63
Venezia.....	2 881.57	865.38	3 746.95	2 881.57	865.38	3 746.95	1 649.58	1 649.58	2 517.53	2 517.53	7 917.06
VENEZIA.....	3.19	0.93	4.12	3 652.31	1 095.69	4 748.03	3 655.53	1 096.62	4 752.15	1.81	2 088.64	2 090.45	4.81	3 814.30	3 819.11	10 661.71
Bardolino.....	33.85	10.15	44.00	33.85	10.15	44.00	16.00	16.00	26.87	26.87	86.87
Caprino Veronese.....	2.70	0.81	3.51	40.08	12.02	52.10	42.78	12.83	55.61	1.27	18.96	20.23	3.06	47.69	50.75	126.59
Cologna Veneta.....	11.40	3.10	14.50	45.63	13.68	59.31	57.03	17.08	74.11	5.40	21.58	26.98	12.59	53.97	66.56	167.65
Isola della Scala.....	178.34	53.49	231.83	178.34	53.49	231.83	84.30	84.30	239.22	239.22	555.35
Legnago.....	43.18	12.95	56.13	43.18	12.95	56.13	20.41	20.41	54.69	54.69	131.23
San Bonifacio.....	12.52	3.76	16.28	125.50	37.57	162.87	137.82	41.35	179.15	5.91	59.20	65.11	15.97	208.38	224.35	468.61
Sanguinetto.....	171.16	51.35	222.51	171.16	51.35	222.51	80.91	80.91	218.42	218.42	521.84
San Pietro in Cariano.....
Tregnago.....	56.25	16.87	73.12	56.25	16.87	73.12	26.59	26.59	61.49	61.49	161.20
Verona.....	17.08	5.12	0.02	22.22	315.82	103.75	419.57	362.90	108.89	471.79	8.07	163.48	171.55	17.39	348.31	365.70	1 009.04
Villafranca di Verona.....	0.02	0.01	0.03	55.62	16.67	72.29	55.64	16.68	72.32	0.01	26.29	26.30	0.03	63.09	63.12	161.74
VERONA.....	13.72	13.10	0.02	56.84	1 095.23	328.50	1 423.73	1 138.95	341.62	1 480.57	20.66	517.72	538.38	49.04	1 322.13	1 371.17	3 390.12
Arzignano.....	70.53	21.15	91.68	70.53	21.15	91.68	37.97	37.97	70.51	70.51	200.16
Asiago.....	32.80	9.83	42.63	32.80	9.83	42.63	16.68	16.68	20.18	20.18	79.49
Barbarano.....	132.43	39.91	172.34	132.43	39.91	172.34	67.34	67.34	117.39	117.39	357.07
Bassano.....	91.12	27.34	118.46	91.12	27.34	118.46	46.40	46.40	73.92	73.92	238.78
Lonigo.....	220.31	66.07	286.38	220.31	66.07	286.38	112.23	112.23	203.04	203.04	601.65
Marostica.....	131.95	39.57	171.52	131.95	39.57	171.52	65.30	65.30	117.91	117.91	354.73
Schio.....	526.60	157.96	684.56	526.60	157.96	684.56	268.27	268.27	468.63	468.63	1 361.46
Thiene.....	183.06	54.91	237.97	183.06	54.91	237.97	93.27	93.27	158.41	158.41	489.65
Valdagno.....	260.67	78.20	338.87	260.67	78.20	338.87	132.73	132.73	196.88	196.88	668.48
Vicenza.....	1 045.06	313.50	1 358.56	1 045.06	313.50	1 358.56	532.26	532.26	992.01	992.01	2 882.83
VICENZA.....	2 691.53	808.44	3 502.97	2 691.53	808.44	3 502.97	1 372.45	1 372.45	2 358.88	2 358.88	7 234.30

Ammontare dell'imposta erariale sui terreni e sui fabbricati e delle sovrimposte provinciale e comunale
poste in riscossione nel 1884 con ruoli suppletivi dello stesso anno.

COMPARTIMENTI	IMPOSTA ERARIALE							IN COMPLESSO			SOVRIMPOSTA PROVINCIALE			SOVRIMPOSTA COMUNALE			TOTALE della imposta e delle sovrimposte
	TERRENI				FABBRICATI			Principale	decimi e reimposizioni	TOTALE	Terreni	Fabbricati	TOTALE	Terreni	Fabbricati	TOTALE	
	Principale	Tre decimi	Reimposizioni	TOTALE	Principale	Tre decimi	TOTALE										
Piemonte.....	3 226.41	967.91	4 194.32	57 680.18	17 303.38	74 983.56	60 906.59	18 271.29	79 177.88	1 473.04	24 483.79	25 956.83	2 532.16	38 553.43	41 085.59	146 220.30
Liguria.....	40.08	12.03	0.06	52.17	18 577.60	5 573.27	24 150.87	18 617.68	5 585.36	24 203.04	26.41	12 720.96	12 747.37	50.62	14 821.45	14 872.07	51 822.48
Lombardia.....	872.32	262.11	0.24	1 134.67	76 808.24	23 042.04	99 850.28	77 680.56	23 304.39	100 984.95	384.84	29 080.74	29 465.58	857.64	71 009.36	71 867.00	202 317.53
Veneto.....	240.66	72.09	0.03	312.78	16 831.04	5 049.09	21 880.13	17 071.70	5 121.21	22 192.91	125.44	9 045.06	9 170.50	339.48	23 325.93	23 665.41	55 028.82
Emilia.....	128.11	38.43	0.02	166.56	20 999.03	6 299.45	27 298.48	21 127.14	6 337.90	27 465.04	70.66	13 031.71	13 102.37	123.17	22 863.06	22 986.23	63 553.64
Toscana.....	736.77	221.05	0.05	957.85	26 723.92	8 077.05	34 740.97	27 460.69	8 238.13	35 698.82	550.22	15 338.15	15 888.37	834.53	32 009.15	32 843.68	84 430.87
Marche.....	77.11	23.15	0.03	100.29	4 323.92	1 297.11	5 621.03	1 101.03	1 320.29	5 721.32	53.62	2 853.47	2 907.09	94.15	4 873.85	4 968.00	13 596.41
Umbria.....	95.78	28.73	124.51	1 399.29	419.71	1 819.00	1 495.07	448.44	1 943.51	58.17	847.43	905.60	63.55	1 123.31	1 186.86	4 035.97
Lazio.....	123.78	37.13	160.91	40 976.58	12 292.88	53 269.46	41 100.36	12 330.01	53 430.37	45.00	14 593.06	14 638.06	102.52	25 637.54	25 740.06	93 808.49
Abruzzi e Molise.....	1 239.22	371.73	40.47	1 651.42	7 266.89	2 179.97	9 446.86	8 506.11	2 592.17	11 098.28	836.21	5 048.11	5 884.32	440.29	2 735.84	3 176.13	20 158.73
Campania.....	12 096.23	3 628.92	499.22	16 224.37	38 955.19	11 086.24	56 041.73	51 051.72	15 814.38	66 866.10	5 046.03	16 689.24	21 735.27	6 302.03	21 231.60	27 533.63	116 135.00
Puglie.....	7 213.48	2 163.55	64.89	9 441.92	35 538.71	10 661.44	46 200.15	42 752.19	12 889.88	55 642.07	2 709.71	13 886.99	16 596.73	4 468.02	23 386.21	27 854.23	100 093.03
Basilicata.....	549.36	164.78	714.14	2 926.82	878.03	3 804.85	3 476.18	1 042.81	4 518.99	367.31	2 194.21	2 561.52	173.36	1 187.01	1 360.37	8 440.88
Calabria.....	1 618.67	485.59	2.06	2 108.22	4 589.70	1 376.21	5 965.91	6 208.37	1 865.76	8 074.13	1 847.48	4 569.72	6 417.20	717.60	2 233.67	2 951.27	17 442.60
Sicilia.....	13 276.39	3 982.88	20.15	17 279.42	25 255.27	7 576.26	32 831.53	38 531.66	11 579.29	50 110.95	11 115.90	20 082.04	31 197.94	5 671.70	10 038.69	15 710.39	97 019.28
Sardegna.....	6 234.65	1 870.30	181.15	8 286.10	9 308.85	2 792.60	12 101.45	15 543.50	4 844.05	20 387.55	4 911.46	7 034.93	11 946.39	2 465.61	5 271.17	7 736.78	40 070.72
Regno.....	47 789.02	14 830.38	810.27	62 909.65	388 161.53	116 444.73	504 806.26	435 930.55	131 585.36	567 515.91	29 621.53	191 499.61	221 121.14	25 236.43	300 301.27	325 537.70	1 114 174.75

IMPOSTA ERARIALE
E SOVRIMPOSTE PROVINCIALE E COMUNALE
SUI TERRENI E SUI FABBRICATI

RIASSUNTO PER CIRCONDARI DEI RUOLI SUPPLETIVI

POSTI IN RISCOSSIONE

nell'anno 1884 per gli anni precedenti.

Ammontare dell'imposta erariale sui terreni e sui fabbricati e delle sovrimposte provinciale e comunale ruoli suppletivi degli anni precedenti.

CIRCONDARI o DISTRETTI E PROVINCIE	IMPOSTA ERARIALE							IN COMPLESSO			SOVRIMPOSTA PROVINCIALE			SOVRIMPOSTA COMUNALE			TOTALE della imposte e delle sovrimposte
	TERRENI				FABBRICATI			Principale	decimi e reimposi- zioni	TOTALE	Terreni	Fabbricati	TOTALE	Terreni	Fabbricati	TOTALE	
	Principale	Tre decimi	Reimposi- zioni	TOTALE	Principale	Tre decimi	TOTALE										
Acqui.....	132.87	39.85	172.72	1 568.55	470.51	2 039.06	1 701.42	510.36	2 211.78	65.02	684.04	749.06	259.62	3 034.67	3 294.29	6 255.13
Alessandria.....	53.96	16.18	70.14	142.84	42.86	185.70	196.80	59.04	255.84	23.40	66.21	89.61	52.55	128.55	181.10	526.55
Asti.....	46.69	13.99	60.68	4 090.49	1 226.96	5 317.45	4 137.18	1 240.95	5 378.13	12.43	1 868.46	1 880.89	48.84	5 003.18	5 052.02	12 311.04
Casale Monferrato.....	1 150.52	345.24	1 495.76	1 150.52	345.24	1 495.76	532.35	532.35	1 762.90	1 762.90	3 791.01
Novi Ligure.....	0.26	0.08	0.34	453.23	135.92	589.15	453.49	136.00	589.49	0.12	208.66	208.78	0.76	676.81	677.57	1 475.84
Tortona.....	52.93	15.88	68.81	52.93	15.88	68.81	24.60	24.60	46.66	46.66	140.07
ALESSANDRIA.....	286.71	85.98	372.69	7 405.63	2 221.49	9 627.12	7 592.34	2 307.47	9 999.81	125.57	3 359.72	3 485.29	408.43	10 606.11	11 014.54	24 499.64
ANCONA.....	234.26	70.27	304.53	234.26	70.27	304.53	130.45	130.45	295.54	295.54	730.52
Aquila.....	494.48	148.34	642.82	494.48	148.34	642.82	376.05	376.05	261.96	261.96	1 280.83
Avezzano.....
Cittaducale.....	281.09	84.29	365.38	232.80	69.84	302.64	513.89	151.13	668.02	152.31	175.87	328.18	97.44	67.00	164.44	1 100.64
Solmona.....	17.92	5.40	23.32	835.28	250.59	1 085.87	853.20	255.99	1 109.19	13.27	619.72	632.99	4.54	358.75	363.29	2 105.47
AQUILA.....	299.01	80.69	388.70	1 562.56	468.77	2 031.33	1 861.57	558.46	2 420.03	165.58	1 171.64	1 337.22	101.98	687.71	789.69	4 546.94
AREZZO.....	38.02	11.43	49.45	935.36	280.52	1 215.88	973.38	291.95	1 265.33	17.98	445.48	463.46	56.45	1 289.23	1 345.68	3 074.47
Ascoli Piceno.....	313.56	94.07	407.63	313.56	94.07	407.63	221.06	221.06	429.27	429.27	1 057.96
Fermo.....	2.56	0.76	3.32	13.55	4.06	17.61	16.11	4.82	20.93	1.79	9.54	11.33	1.86	14.36	16.22	48.48
ASCOLI PICENO.....	2.56	0.76	3.32	327.11	98.13	425.24	329.67	98.89	428.56	1.79	230.60	232.39	1.86	443.03	444.89	1 106.44
Ariano di Puglia.....	425.89	127.74	553.63	386.24	115.85	502.09	812.13	243.59	1 055.72	210.57	193.13	403.70	140.31	189.24	329.55	1 788.97
Avellino.....	170.88	51.24	0.72	222.84	741.39	222.35	963.74	912.27	274.31	1 186.58	85.41	370.07	455.48	84.84	249.07	333.91	1 975.97
Sant'Angelo dei Lombardi.....	19.54	5.86	0.08	25.48	89.34	25.79	115.13	108.88	31.73	140.61	9.76	44.70	54.46	2.25	20.72	22.97	218.04
AVELLINO.....	616.31	181.84	0.80	801.95	1 216.97	363.99	1 580.96	1 833.28	519.03	2 352.31	305.74	607.90	913.64	227.40	459.03	686.43	3 982.98
Altamura.....	927.93	278.39	1 206.32	510.70	162.23	702.93	1 468.63	449.62	1 909.25	350.78	201.72	552.50	462.39	295.72	758.11	3 219.86
Bari.....	1 338.36	401.37	1 739.73	5 723.44	1 716.88	7 440.32	7 061.80	2 118.25	9 180.05	510.32	2 187.01	2 697.33	826.28	4 240.84	5 067.12	16 944.50
Barletta.....	955.55	286.70	1 242.25	10 028.63	3 008.45	13 037.08	10 984.18	3 295.15	14 279.33	353.53	3 818.85	4 174.38	512.06	5 115.62	5 627.68	24 081.39
BARI.....	3 221.84	966.46	4 188.30	16 292.77	4 887.56	21 180.33	19 514.61	5 854.02	25 368.63	1 216.63	6 207.58	7 424.21	1 800.73	9 652.18	11 452.91	44 245.75
Agordo.....
Auronzo.....	7.62	2.28	9.90	7.62	2.28	9.90	6.40	6.40	16.30
Belluno.....	34.62	10.41	0.11	45.14	166.71	50.04	216.75	201.33	60.56	261.89	30.48	144.83	175.31	76.12	354.27	430.39	867.59
Feltre.....
Fonzaso.....	1.03	0.30	1.33	1.03	0.30	1.33	0.86	0.86	2.82	2.82	5.01
Longarone.....
Pieve di Cadore.....	3.35	1.00	4.35	14.10	4.23	18.33	17.45	5.23	22.68	2.82	11.87	14.69	7.95	41.28	49.23	86.60
BELLUNO.....	39.00	11.71	0.11	50.82	188.43	56.55	244.98	227.43	68.37	295.80	34.16	163.10	197.26	86.89	395.55	482.44	975.50
Benevento.....	65.73	16.45	82.18	690.81	207.25	898.06	756.54	223.70	980.24	34.93	443.46	478.39	26.09	285.94	312.03	1 770.66
Cerreto Sannita.....	121.67	36.47	158.14	709.32	212.83	922.15	830.99	249.30	1 080.29	77.55	454.95	532.50	73.57	239.06	312.63	1 925.42
San Bartolommeo in Galdto.....	1 925.59	577.31	2 502.90	900.77	270.16	1 170.93	2 826.36	847.47	3 673.83	1 228.26	577.55	1 805.81	751.86	361.33	1 113.19	6 592.83
BENEVENTO.....	2 112.90	630.23	2 743.22	2 300.90	690.24	2 991.14	4 413.89	1 320.47	5 734.36	1 340.74	1 475.96	2 816.70	851.52	886.33	1 737.85	10 288.91

Ammontare dell'imposta erariale sui terreni e sui fabbricati e delle sovrimposte provinciale e comunale
 poste in riscossione nel 1884 con ruoli suppletivi degli anni precedenti.

CIRCONDARI o DISTRETTI E PROVINCIE	IMPOSTA ERARIALE							IN COMPLESSO			SOVRIMPOSTA PROVINCIALE			SOVRIMPOSTA COMUNALE			TOTALE della imposta e delle sovrimposte
	TERRENI				FABBRICATI			Principale	decimi e reimposi- zioni	TOTALE	Terreni	Fabbricati	TOTALE	Terreni	Fabbricati	TOTALE	
	Principale	Tre decimi	Reimposi- zioni	TOTALE	Principale	Tre decimi	TOTALE										
Bergamo.....	0.77	0.23	0.01	1.01	209.47	62.87	272.34	210.24	63.11	273.35	0.42	112.06	112.48	0.86	243.57	244.43	630.26
Clusone.....	27.98	8.40	36.38	27.98	8.40	36.38	14.48	14.48	43.22	43.22	94.08
Treviglio.....	10.82	3.25	14.07	19.43	5.83	25.26	30.25	9.08	39.33	5.86	10.51	16.37	4.60	22.60	27.20	82.90
BERGAMO.....	11.59	3.48	0.01	15.08	256.88	77.10	333.98	268.47	80.59	349.06	6.28	137.05	143.33	5.46	309.39	314.85	807.24
Bologna.....	1 702.22	510.68	2 212.90	1 702.22	510.68	2 212.90	1 009.08	1 009.08	1 600.14	1 600.14	4 822.12
Imola.....	115.76	34.72	150.48	115.76	34.72	150.48	68.53	68.53	146.00	146.00	365.01
Vergato.....	16.88	5.07	21.95	16.88	5.07	21.95	10.00	10.00	17.56	17.56	49.51
BOLOGNA.....	1 834.86	550.47	2 385.33	1 834.86	550.47	2 385.33	1 087.61	1 087.61	1 763.70	1 763.70	5 236.64
Breno.....	395.59	118.72	514.31	395.59	118.72	514.31	126.53	126.53	650.12	650.12	1 290.96
Brescia.....	17.68	5.29	22.97	553.48	165.09	719.47	571.16	171.28	742.44	5.65	177.07	182.72	10.80	407.33	418.13	1 343.29
Chiari.....
Salò.....	61.08	18.32	79.40	61.08	18.32	79.40	19.53	19.53	36.52	36.52	135.45
Verolanuova.....	153.59	46.08	199.67	153.59	46.08	199.67	49.14	49.14	121.48	121.48	370.29
BRESCIA.....	17.68	5.29	22.97	1 163.74	349.11	1 512.85	1 181.42	354.40	1 535.82	5.65	372.27	377.92	10.80	1 215.45	1 226.25	3 139.99
Cagliari.....	13 042.12	3 912.57	391.25	17 345.94	1 728.76	518.65	2 247.41	14 770.88	4 822.47	19 593.35	9 044.33	1 121.12	10 165.45	4 775.57	738.55	5 514.12	35 272.92
Iglesias.....	14.49	4.36	0.48	19.28	60.01	18.00	78.01	74.50	22.79	97.29	8.47	39.10	47.57	6.45	45.88	52.33	197.19
Lanusei.....	1 223.47	367.01	36.42	1 626.90	225.41	67.57	292.98	1 448.88	471.00	1 919.88	811.71	142.79	954.50	429.30	186.61	616.51	3 490.89
Oristano.....	636.69	191.00	13.42	841.11	284.74	85.47	370.21	921.43	289.89	1 211.32	384.59	183.80	568.39	373.02	139.75	512.77	2 292.48
CAGLIARI.....	14 916.77	4 474.94	441.52	19 833.23	2 298.92	689.69	2 988.61	17 215.69	5 606.15	22 821.84	10 249.10	1 486.81	11 735.91	5 584.94	1 110.79	6 695.73	41 253.48
Caltanissetta.....	698.25	209.44	907.69	698.25	209.44	907.69	692.27	692.27	559.84	559.84	2 159.80
Piazza Armerina.....	131.45	39.43	170.88	131.45	39.43	170.88	130.08	130.08	39.16	39.16	340.12
Terranova di Sicilia.....	32.48	9.75	42.23	122.53	36.75	159.28	155.01	46.50	201.51	33.30	123.90	157.20	2.01	9.61	11.62	370.33
CALTANISSETTA.....	32.48	9.75	42.23	952.23	285.62	1 237.85	984.71	295.37	1 280.08	33.30	946.25	979.55	2.01	608.61	610.62	2 870.25
Campobasso.....	2.21	0.66	2.87	642.88	192.81	835.69	645.09	193.47	838.56	1.54	458.93	460.47	154.15	154.15	1 458.18
Isernia.....	53.67	16.11	69.78	305.12	91.52	396.64	358.79	107.63	466.42	37.46	210.66	257.12	16.23	58.91	75.14	798.68
Larino.....	307.84	92.32	400.16	304.37	91.31	395.68	612.21	183.63	795.84	212.38	214.18	426.56	81.09	117.71	198.80	1 421.20
CAMPOBASSO.....	563.72	109.09	472.81	1 252.37	375.64	1 628.01	1 616.09	484.73	2 100.82	251.38	892.77	1 144.15	97.32	330.77	428.09	3 673.06
Caserta.....	1 542.83	462.85	81.08	2 086.71	13 692.33	4 107.64	17 799.97	15 235.16	4 651.52	19 886.68	514.96	4 398.88	4 913.84	914.45	8 208.97	9 123.42	33 923.94
Gaeta.....	1 004.84	301.45	1 306.29	480.69	144.09	624.78	1 485.53	445.54	1 931.07	331.24	158.76	490.00	634.80	223.51	858.31	3 279.38
Nola.....	147.79	44.34	192.13	482.82	144.75	627.57	633.61	189.09	819.70	49.41	160.73	210.14	55.66	199.14	254.80	1 284.64
Piedimonte d'Alife.....
Sora.....	523.76	157.13	680.89	210.43	63.17	273.60	734.19	220.30	954.49	171.86	69.96	241.82	325.37	118.20	443.57	1 639.88
CASERTA.....	3 219.22	965.77	81.03	4 266.02	14 866.27	4 459.65	19 325.92	18 085.49	5 506.45	23 591.94	1 067.47	4 788.33	5 855.80	1 930.28	8 749.82	10 680.10	40 127.84
Acireale.....	1 259.57	377.86	1 637.43	28.06	8.42	36.48	1 287.63	366.28	1 673.91	1 016.91	23.81	1 040.72	429.27	4.94	434.21	3 148.84
Caltagirone.....	20.76	6.23	0.08	27.07	91.77	27.52	119.29	112.53	33.83	146.36	16.57	78.51	95.08	3.46	17.53	20.99	262.43
Catania.....	176.09	52.83	0.91	229.83	1 558.55	467.57	2 026.13	1 734.61	521.31	2 255.95	143.08	1 327.71	1 470.79	30.02	239.33	269.35	3 996.09
Nicosia.....	49.27	14.78	64.05	49.27	14.78	64.05	42.31	42.31	13.51	13.51	119.87
CATANIA.....	1 456.42	436.92	0.99	1 894.33	1 727.65	518.29	2 245.94	3 184.07	956.20	4 140.27	1 176.56	1 472.34	2 648.90	462.75	275.31	738.06	7 527.23

**Ammontare dell'imposta erariale sui terreni e sui fabbricati e delle sovrimposte provinciale e comunale
poste in riscossione nel 1884 con ruoli suppletivi degli anni precedenti.**

CIRCONDARI o DISTRETTI E PROVINCIE	IMPOSTA ERARIALE						IN COMPLESSO			SOVRIMPOSTA PROVINCIALE			SOVRIMPOSTA COMUNALE			TOTALE della imposte e delle sovrimposte	
	TERRENI			FABBRICATI			Principale	decimi e reimposi- zioni	TOTALE	Terreni	Fabbricati	TOTALE	Terreni	Fabbricati	TOTALE		
	Principale	Tre decimi	Reimposi- zioni	TOTALE	Principale	Tre decimi											TOTALE
Catanzaro.....	277.12	83.12	2.81	363.05	300.47	90.00	390.56	577.59	176.02	753.61	171.21	184.70	355.91	109.31	144.45	253.76	1 363.28
Cotrone.....
Monteleone di Calabria.....	377.09	113.11	3.43	493.63	918.71	281.51	1 233.22	1 325.80	401.05	1 726.85	233.85	582.18	816.03	152.16	393.49	545.65	3 088.53
Nicastro.....	856.78	256.94	2.41	1 116.13	950.04	284.95	1 234.99	1 806.82	544.30	2 351.12	526.12	570.13	1 096.25	406.29	383.91	850.20	4 297.57
CATANZARO.....	1 510.99	453.17	8.65	1 972.81	2 199.22	659.55	2 858.77	3 710.21	1 121.37	4 831.58	931.18	1 337.01	2 268.19	727.76	921.85	1 649.61	8 719.38
Chieti.....	189.53	56.85	246.38	193.49	58.02	251.51	383.02	114.87	497.89	94.20	97.93	192.13	52.71	93.71	146.42	836.44
Lanciano.....	146.68	43.99	190.67	146.68	43.99	190.67	74.53	74.53	24.01	24.01	289.21
Vasto.....	11.34	4.30	18.64	926.14	277.81	1 203.95	940.48	282.11	1 222.59	7.18	468.44	475.62	129.15	129.15	1 827.36
CHIETI.....	203.87	61.15	265.02	1 266.31	379.82	1 646.13	1 470.18	410.97	1 911.15	101.38	640.90	742.28	52.71	246.87	299.58	2 953.01
Como.....	13.62	4.08	17.70	1 706.47	511.87	2 218.34	1 720.09	515.95	2 236.04	7.47	974.41	981.88	30.63	2 151.38	2 182.01	5 399.93
Lecco.....	8.46	2.54	11.00	1 142.51	342.71	1 485.22	1 150.97	345.25	1 496.22	4.76	640.24	645.00	8.66	1 317.55	1 326.21	3 467.43
Varese.....	16.76	5.02	21.78	286.29	83.92	372.21	303.05	90.94	393.99	9.41	160.40	169.81	15.56	299.56	315.12	878.92
COMO.....	38.81	11.61	50.48	3 135.27	910.50	4 075.77	3 174.11	952.14	4 126.25	21.61	1 775.05	1 796.69	51.85	3 768.49	3 823.34	9 746.28
Castrovillari.....	335.86	100.61	436.50	335.86	100.64	436.50	273.79	273.79	151.45	151.45	861.74
Cosenza.....	240.39	72.13	312.52	71.01	21.27	92.28	311.40	93.40	404.80	201.15	72.53	273.68	80.06	13.34	93.40	771.88
Paola.....	36.09	10.83	46.92	417.70	125.90	543.00	453.79	135.13	589.92	30.20	351.32	381.52	22.28	208.01	230.32	1 201.76
Rossano.....	301.11	91.22	395.36	391.14	91.22	395.36	255.98	255.98	102.63	102.63	753.97
COSENZA.....	276.48	82.96	359.44	1 128.71	338.43	1 467.14	1 405.19	421.39	1 826.58	231.35	953.62	1 184.97	102.31	475.46	577.80	3 589.35
Casalmaggiore.....	316.88	95.06	411.94	316.88	95.06	411.94	82.15	82.15	233.02	233.02	727.11
Crema.....	70.70	21.19	0.06	91.95	2 803.24	840.86	3 644.10	2 873.91	862.11	3 736.05	16.92	726.30	743.22	59.44	1 965.06	2 015.50	6 494.77
Cremona.....	30.78	9.23	40.01	403.44	121.03	524.47	434.22	130.26	564.48	7.98	104.44	112.42	21.32	251.76	273.08	949.98
CREMONA.....	101.48	30.42	0.06	131.96	3 523.56	1 056.95	4 580.51	3 625.04	1 087.43	4 712.47	24.90	912.89	937.79	71.76	2 419.84	2 521.60	8 171.86
Alba.....	9.38	2.80	12.18	9.38	2.80	12.18	4.07	4.07	16.24	16.24	32.49
Cuneo.....	15.76	4.70	20.46	155.40	46.60	202.00	171.16	51.30	222.46	6.28	68.11	74.39	75.22	75.22	372.07
Mondovi.....	33.76	10.12	43.88	33.76	10.12	43.88	14.67	14.67	25.55	25.55	84.10
Saluzzo.....	128.36	38.48	166.84	128.36	38.48	166.84	56.89	56.89	181.42	181.42	405.15
CUNEO.....	15.76	4.70	20.46	326.90	98.00	424.90	312.66	102.70	415.36	6.28	143.74	150.02	298.13	298.13	893.81
Ceato.....	1.90	0.57	2.47	331.81	100.15	435.29	336.74	101.02	437.76	1.41	254.62	256.03	3.34	471.14	477.48	1 171.27
Concubio.....	4.40	1.33	5.73	808.83	241.66	1 051.49	813.23	243.99	1 057.22	3.52	645.40	648.92	7.65	1 722.59	1 730.24	3 436.38
Ferrara.....	1 801.38	540.39	2 341.77	1 801.28	540.39	2 341.77	1 368.10	1 368.10	2 794.69	2 794.69	6 591.56
FERRARA.....	6.30	1.90	8.20	2 945.05	883.50	3 828.55	2 951.35	885.40	3 836.75	4.93	2 268.12	2 273.05	10.99	4 991.12	5 002.11	11 112.21
Firenze.....	13 950.17	4 185.08	18 135.25	13 950.17	4 185.08	18 135.25	6 324.83	6 324.83	15 734.99	15 734.99	40 195.07
Pistoia.....	193.81	58.09	251.93	193.84	58.09	251.93	88.01	88.01	205.63	205.63	545.57
Rocca San Casciano.....	229.42	68.80	298.22	229.42	68.80	298.22	101.03	101.03	385.45	385.45	787.70
San Miniato.....	1 239.04	371.75	1 610.79	1 239.04	371.75	1 610.79	561.73	561.73	1 177.08	1 177.08	3 349.60
FIRENZE.....	15 612.47	4 683.72	20 296.19	15 612.47	4 683.72	20 296.19	7 078.60	7 078.60	17 503.15	17 503.15	44 877.94
Bovino.....	625.60	187.61	813.21	625.60	187.61	813.21	381.65	381.65	375.76	375.76	1 570.62
Foggia.....	21.37	6.41	0.09	27.87	821.93	246.56	1 068.49	843.30	253.06	1 096.36	13.50	511.25	524.75	7.87	385.85	393.72	2 014.33
San Severo.....	155.81	46.75	202.56	155.81	46.75	202.56	95.79	95.79	108.95	108.95	407.80
FOGGIA.....	21.37	6.41	0.09	27.87	1 603.34	480.92	2 084.26	1 624.71	487.42	2 112.13	13.50	938.69	1 002.19	7.87	870.56	878.43	3 992.75

**Ammontare dell'imposta erariale sui terreni e sui fabbricati e delle sovrimposte provinciale e comunale
poste in riscossione nel 1884 con ruoli suppletivi degli anni precedenti.**

CIRCONDARI o DISTRETTI E PROVINCIE	IMPOSTA ERARIALE									SOVRIMPOSTA PROVINCIALE			SOVRIMPOSTA COMUNALE			TOTALE della imposta e delle sovrimposte	
	TERRENI				FABBRICATI			IN COMPLESSO			Terreni	Fabbricati	TOTALE	Terreni	Fabbricati		TOTALE
	Principale	Tre decimi	Reimposi- zioni	TOTALE	Principale	Tre decimi	TOTALE	Principale	decimi e reimposi- zioni	TOTALE							
Cesena.....	18.76	5 62	24.38	18.76	5.62	24.38	14.59	14.59	26.01	26.01	64.98
Forlì.....	92.35	27.70	120.05	92.35	27.70	120.05	74.08	74.08	143.98	143.98	388.11
Rimini.....	215.93	64.77	280.70	215.93	64.77	280.70	164.55	164.55	323.23	323.23	768.48
FORLÌ.....	327.04	98.09	425.13	327.04	98.09	425.13	253.22	253.22	493.22	493.22	1 171.57
Albenga.....	607.38	182.24	789.62	607.38	182.24	789.62	426.58	426.58	546.24	546.24	1 762.44
Chiavari.....	8.90	2.70	11.60	89.06	26.73	115.79	97.96	29.43	127.39	6.15	62.22	68.37	2.85	33.07	35.92	231.68
Genova.....	13.10	3.92	17.02	7 170.37	2 151.00	9 321.37	7 183.47	2 154.92	9 338.39	8.16	4 502.93	4 502.93	10.88	6 859.94	6 870.82	20 711.30
Savona.....	101.89	30 55	132.44	101.89	30.55	132.44	67.43	67.43	30.78	30.78	230.65
Spezia.....	3.45	1.02	4.47	6 053.09	1 815.90	7 868.99	6 056.54	1 816.92	7 873.46	2.27	4 245.41	4 247.68	0.51	2 142.95	2 148.46	14 264.60
GENOVA.....	25.45	7.64	33.09	14 021.70	4 206.42	18 228.21	14 047.24	4 214.06	18 261.30	16.58	9 295.57	9 312.15	14.24	9 612.98	9 627.22	37 200.67
Bivona.....	27.62	8.29	35.91	0.93	0.28	1.21	28.55	8.57	37.12	27.54	0.96	28.50	32.62	1.24	33.86	99.48
Girgenti.....	1 582.12	474.65	2 056.77	990.59	297.13	1 287.72	2 572.71	771.78	3 344.49	1 576.11	1 006.93	2 583.04	2 204.34	849.47	3 053.81	8 981.84
Sciacca.....	137.41	41.17	0.43	179.01	1 258.78	377.62	1 636.40	1 396.19	419.22	1 815.41	142.49	1 306.45	1 448.94	58.66	815.06	873.72	4 138.07
GIRGENTI.....	1 747.15	524.11	0.43	2 271.69	2 250.30	675.03	2 925.33	3 997.45	1 199.57	5 197.02	1 746.14	2 314.34	4 060.48	2 295.62	1 665.77	3 961.39	13 218.89
GROSSETO.....	4.81	1.45	6.26	1 018.00	305.38	1 323.38	1 022.81	306.83	1 329.64	4.84	1 019.76	1 024.60	18.64	2 137.85	2 156.49	4 510.73
Brindisi.....	2 214.69	664.39	2 879.08	881.30	264.33	1 145.63	3 095.99	928.72	4 024.71	753.72	309.53	1 063.25	1 565.36	581.34	2 146.70	7 284.66
Gallipoli.....	442.84	132.86	575.70	508.19	152.39	660.58	951.03	285.25	1 236.28	149.22	173.40	322.62	276.45	304.92	581.37	2 140.27
Lecce.....	361.34	108.42	469.76	928.32	278.45	1 206.77	1 289.66	386.87	1 676.53	122.72	320.93	443.65	146.19	673.70	819.89	2 940.07
Taranto.....	1 226.57	367.89	1 594.46	810.50	242.98	1 053.48	2 037.07	610.87	2 647.94	417.84	277.07	694.91	648.85	476.14	1 124.99	4 467.84
LECCE.....	4 245.44	1 273.56	5 519.00	3 128.31	938.15	4 066.46	7 373.75	2 211.71	9 585.46	1 443.50	1 080.93	2 524.43	2 636.85	2 036.10	4 672.95	16 782.84
Livorno.....	498.67	149.59	648.26	498.67	149.59	648.26	153.03	153.03	289.67	289.67	1 090.96
Portoferraio.....	963.92	289.16	1 253.08	963.92	289.16	1 253.08	278.89	278.89	682.96	682.96	2 214.93
LIVORNO.....	1 462.59	438.75	1 901.34	1 462.59	438.75	1 901.34	431.92	431.92	972.63	972.63	3 305.89
LUCCA.....	2 559.46	767.70	3 327.16	2 559.46	767.70	3 327.16	2 168.53	2 168.53	3 467.46	3 467.46	8 963.15
Camerino.....	107.92	32.39	140.31	107.92	32.39	140.31	67.98	67.98	56.02	56.02	264.31
Macerata.....	901.41	270.31	1 171.72	901.41	270.31	1 171.72	559.66	559.66	758.46	758.46	2 489.84
MACERATA.....	1 009.33	302.70	1 312.03	1 009.33	302.70	1 312.03	627.64	627.64	814.48	814.48	2 754.15
Asola.....	20.72	6.22	26.94	20.72	6.22	26.94	8.28	8.28	14.84	14.84	50.06
Bozzolo.....	2.02	0.59	2.61	175.64	52.67	228.31	177.66	53.26	230.92	0.71	70.28	70.99	1.60	130.71	132.31	494.22
Canneto sull'Oglio.....
Castiglione delle Stiviere.....	295.63	88.72	384.35	295.63	88.72	384.35	118.31	118.31	199.63	199.63	702.29
Gonzaga.....	11.46	3.86	15.32	466.56	139.98	606.54	478.02	143.84	621.86	3.92	148.88	152.80	10.07	427.71	437.78	1 212.44
Mantova.....	29.55	8 84	38.39	29.55	8.84	38.39	10.05	10.05	29.50	29.50	77.94
Ostiglia.....
Revero.....	45.26	13.57	58.83	45.26	13.57	58.83	15.83	15.83	76.55	76.55	151.21
Sermide.....
Viadana.....
Volta Mantovana.....
MANTOVA.....	34.20	10.67	44.87	1 012.64	303.78	1 316.42	1 046.84	314.45	1 361.29	12.91	363.35	376.26	26.51	864.10	890.61	2 628.16

Ammontare dell'imposta erariale sui terreni e sui fabbricati e delle sovrimposte provinciale e comunale
poste in riscossione nel 1884 con ruoli suppletivi degli anni precedenti.

CIRCONDARI o DISTRETTI E PROVINCIE	IMPOSTA ERARIALE							IN COMPLESSO			SOVRIMPOSTA PROVINCIALE			SOVRIMPOSTA COMUNALE			TOTALE della imposta e delle sovrimposte
	TERRENI				FABBRICATI			Principale	decimi e reimposi- zioni	TOTALE	Terreni	Fabbricati	TOTALE	Terreni	Fabbricati	TOTALE	
	Principale	Tre decimi	Reimposi- zioni	TOTALE	Principale	Tre decimi	TOTALE										
Castelnuovo di Garfagnana.....	1.70	0.50	2.20	1.70	0.50	2.20	1.41	1.41	1.81	1.81	5.42
Massa e Carrara.....	152.62	45.79	198.41	101.14	30.35	131.49	253.76	76.14	329.90	124.88	82.76	207.64	148.15	107.36	255.51	793.05
Pontremoli.....	10.83	3.24	14.07	10.83	3.24	14.07	9.11	9.11	15.43	15.43	38.61
MASSA E CARRARA.....	152.62	45.79	198.41	113.67	34.09	147.76	266.29	79.88	346.17	124.88	93.28	218.16	148.15	124.60	272.75	837.08
Castroreale.....	511.56	153.47	14.69	679.72	286.05	85.84	371.89	797.61	254.00	1 051.61	373.49	272.22	645.71	527.00	182.22	709.22	2 406.54
Messina.....	1 748.04	524.37	36.86	2 309.27	660.92	198.29	859.21	2 408.96	759.52	3 168.48	1 513.14	629.59	2 142.73	287.10	430.30	717.40	6 028.61
Mistretta.....	58.32	17.49	75.81	511.64	153.50	665.14	569.96	170.99	740.95	55.32	485.67	540.99	41.35	182.85	224.20	1 506.14
Patti.....	8.50	2.56	11.06	488.73	146.58	635.31	497.23	149.14	646.37	8.06	463.57	471.63	5.81	363.46	369.27	1 487.27
MESSINA.....	2 326.42	607.89	51.55	3 075.86	1 917.34	581.21	2 531.55	4 273.76	1 333.65	5 607.41	1 950.01	1 851.05	3 801.06	861.26	1 158.83	2 020.09	11 428.56
Abbiategrosso.....	4.37	1.31	5.68	1 082.91	324.82	1 407.73	1 087.28	326.13	1 413.41	1.45	359.45	360.90	2.85	1 193.52	1 196.37	2 970.68
Gallarate.....	0.76	0.23	0.99	37.91	11.36	49.27	38.67	11.59	50.26	0.26	12.60	12.86	0.92	54.81	55.76	118.88
Lodi.....	835.03	250.49	1 085.52	835.03	250.49	1 085.52	277.24	277.24	356.01	356.01	1 718.77
Milano.....	80.19	24.06	0.03	104.28	11 416.80	3 425.05	14 841.85	11 496.99	3 449.14	14 946.13	26.20	3 774.78	3 800.98	65.10	10 132.98	10 198.08	28 945.19
Monza.....	50.39	15.10	0.02	65.51	437.80	131.37	569.17	488.19	146.49	634.68	16.75	143.86	160.61	62.53	540.77	603.30	1 398.59
MILANO.....	135.71	40.70	0.05	176.46	13 810.45	4 143.00	17 953.51	13 946.16	4 183.31	18 130.00	41.65	4 507.93	4 612.59	131.40	12 278.12	12 409.52	35 152.11
Mirandola.....	13.94	4.18	0.26	18.38	84.53	25.35	109.88	98.47	29.79	128.26	6.99	41.52	48.51	11.55	83.37	95.12	271.89
Modena.....	1 756.47	526.92	2 283.39	1 756.47	526.92	2 283.39	860.07	860.07	1 011.37	1 011.37	4 154.83
Pavullo nel Frignano.....	154.86	46.42	201.28	154.86	46.42	201.28	75.59	75.59	221.36	221.36	498.23
MODENA.....	13.94	4.18	0.26	18.38	1 995.86	598.60	2 594.55	2 009.80	603.13	2 612.93	6.99	977.18	984.17	11.55	1 316.30	1 327.85	4 924.95
Casoria.....	768.37	230.47	6.90	1 005.74	260.93	78.22	339.15	1 029.30	315.59	1 344.89	315.61	107.75	423.36	358.31	142.71	501.05	2 269.30
Castellammare di Stabia.....	143.33	43.58	0.62	189.53	2 625.76	787.76	3 413.52	2 771.09	831.96	3 603.05	58.93	1 060.78	1 119.71	83.65	1 348.59	1 432.24	6 155.00
Napoli.....	241.87	72.58	1.05	315.50	27 020.17	8 106.10	35 126.27	27 262.04	8 179.73	35 441.77	101.02	10 370.90	10 471.92	125.84	17 575.92	17 701.76	63 615.45
Pozzuoli.....	19.07	5.72	0.08	24.87	531.36	159.38	690.74	550.43	163.18	713.61	7.95	207.09	215.04	5.16	162.10	167.26	1 097.91
NAPOLI.....	1 171.64	352.35	8.65	1 535.64	30 438.22	9 131.46	39 569.68	31 612.86	9 492.46	41 105.32	183.51	11 746.52	12 230.03	572.96	19 229.35	19 802.31	73 137.66
Biella.....	1 412.75	423.71	1 836.46	1 412.75	423.71	1 836.46	640.50	640.50	972.37	972.37	3 449.33
Domodossola.....	32.05	9.60	41.65	32.05	9.60	41.65	15.00	15.00	37.75	37.75	94.40
Novara.....	4.58	1.37	5.95	962.74	288.86	1 251.60	967.32	240.23	1 207.55	2.00	459.35	461.35	10.67	637.01	647.68	2 366.58
Pallanza.....
Varallo.....	126.77	38.05	164.82	126.77	38.05	164.82	60.26	60.26	126.55	126.55	351.63
Vercelli.....	1 551.85	465.53	2 017.38	1 551.85	465.53	2 017.38	725.34	725.34	690.00	690.00	3 432.72
NOVARA.....	4.58	1.37	5.95	1 086.16	1 225.75	5 311.91	4 090.74	1 227.12	5 317.86	2.00	1 900.45	1 902.45	10.67	2 463.68	2 474.35	9 604.66
Campo San Piero.....
Cittadella.....	66.90	20.05	86.95	66.90	20.05	86.95	34.92	34.92	71.14	71.14	193.01
Conselve.....	45.00	13.50	58.50	45.00	13.50	58.50	23.46	23.46	55.02	55.02	136.98
Este.....	33.75	10.12	43.87	33.75	10.12	43.87	17.56	17.56	45.64	45.64	107.07
Monselice.....
Montagnana.....	197.33	59.23	256.56	197.33	59.23	256.56	44.16	44.16	381.58	381.58	682.30
Padova.....	99.10	29.75	128.85	919.30	275.86	1 195.66	1 018.90	303.61	1 324.51	51.66	539.11	590.77	122.28	1 198.82	1 321.10	3 236.88
Pieve di Sacco.....
PADOVA.....	99.10	29.75	128.85	1 262.78	378.76	1 641.54	1 361.88	408.51	1 770.39	51.66	659.21	710.87	122.28	1 752.20	1 874.48	4 355.74

Ammontare dell'imposta erariale sui terreni e sui fabbricati e delle sovrimposte provinciale e comunale poste in riscossione nel 1884 con ruoli suppletivi degli anni precedenti.

CIRCONDARI o DISTRETTI E PROVINCIE	IMPOSTA ERARIALE							IN COMPLESSO			SOVRIMPOSTA PROVINCIALE			SOVRIMPOSTA COMUNALE			TOTALE della imposta e dello sovrimposte
	TERRENI				FABBRICATI			Principale	decimi e reimposi- zioni	TOTALE	Terreni	Fabbricati	TOTALE	Terreni	Fabbricati	TOTALE	
	Principale	Tre decimi	Reimposi- zioni	TOTALE	Principale	Tre decimi	TOTALE										
Cefalù.....	1 600.48	480.10	5.14	2 085.72	517.30	155.20	672.50	2 117.78	640.44	2 758.22	1 066.21	333.71	1 399.92	532.27	202.68	734.95	4 898.09
Corleone.....	42.75	12.84	0.49	56.08	297.77	89.31	387.08	340.52	102.64	443.16	25.67	181.48	207.15	16.87	172.49	189.36	839.67
Palermo.....	9 588.29	2 876.11	148.21	12 612.61	2 666.90	799.89	3 466.79	12 255.19	3 824.21	16 079.40	5 835.22	1 615.67	7 450.89	4 185.42	1 096.84	5 282.26	28 812.55
Termini Imerese.....	1 709.20	512.75	12.66	2 234.61	178.10	58.41	231.51	1 887.30	578.82	2 466.12	1 072.00	107.96	1 179.96	629.30	79.44	708.74	4 354.82
PALERMO.....	12 940.72	3 881.80	166.50	16 989.02	3 660.07	1 097.81	4 757.88	16 600.79	5 146.11	21 746.90	7 999.10	2 238.82	10 237.92	5 363.86	1 551.45	6 915.31	38 900.13
Borgo San Donnino.....	115.00	34.49	149.49	115.00	34.49	149.49	84.64	84.64	146.52	146.52	380.65
Borgotaro.....	78.80	23.63	102.43	78.80	23.63	102.43	57.31	57.31	89.57	89.57	249.31
Parma.....	17.03	5.10	22.13	1 124.49	337.36	1 461.85	1 141.52	342.46	1 483.98	11.62	824.25	835.87	29.62	1 202.22	1 231.84	3 551.69
PARMA.....	17.03	5.10	22.13	1 318.29	395.48	1 713.77	1 335.32	400.58	1 735.90	11.62	966.20	977.82	29.62	1 438.31	1 467.93	4 181.65
Bobbio.....	11.62	3.50	15.12	11.62	3.50	15.12	5.02	5.02	19.48	19.48	39.62
Mortara.....	440.04	132.02	572.06	440.04	132.02	572.06	186.92	186.92	300.11	300.11	1 059.09
Pavia.....	658.45	197.53	0.79	856.77	833.65	250.12	1 083.77	1 492.10	448.44	1 940.54	285.42	356.57	641.99	617.39	684.14	1 301.53	3 884.06
Voghera.....	289.20	71.75	0.28	311.23	616.24	184.82	801.06	855.44	256.85	1 112.29	102.88	258.85	361.73	397.79	1 217.83	1 615.62	3 089.64
PAVIA.....	897.65	269.28	1.07	1 168.00	1 901.55	570.46	2 472.01	2 799.20	840.81	3 640.01	388.30	807.36	1 195.66	1 015.18	2 221.56	3 236.71	8 072.41
Foligno.....	103.36	30.98	134.34	103.36	30.98	134.34	62.87	62.87	69.07	69.07	266.28
Orvieto.....	117.43	35.23	152.66	117.43	35.23	152.66	71.45	71.45	101.27	101.27	325.98
Perugia.....	424.69	127.40	552.09	424.69	127.40	552.09	257.85	257.85	363.44	363.44	1 173.38
Rieti.....	440.79	132.23	573.02	440.79	132.23	573.02	268.20	268.20	217.57	217.57	1 058.79
Spoletto.....	10.05	3.02	13.07	72.50	21.74	94.24	82.55	24.76	107.31	6.14	44.14	50.28	10.28	43.19	53.47	211.06
Terni.....	109.04	62.72	271.76	209.04	62.72	271.76	127.38	127.38	145.09	145.09	544.23
PERUGIA.....	10.05	3.02	13.07	1 367.81	410.30	1 778.11	1 377.86	413.32	1 791.18	6.14	831.89	838.03	10.28	939.63	949.91	3 579.12
Pesaro.....	143.79	43.15	186.94	143.79	43.15	186.94	110.14	110.14	147.59	147.59	444.67
Urbino.....	269.30	80.75	350.05	269.30	80.75	350.05	206.23	206.23	425.41	425.41	981.69
PESARO E URBINO.....	413.09	123.90	536.99	413.09	123.90	536.99	316.37	316.37	573.00	573.00	1 426.36
Fiorenzuola d'Arda.....	102.61	30.78	133.39	102.61	30.78	133.39	61.32	61.32	84.98	84.98	279.69
Piacenza.....	24.85	7.45	32.30	24.85	7.45	32.30	12.45	12.45	22.25	22.25	67.00
PIACENZA.....	127.46	38.23	165.69	127.46	38.23	165.69	73.77	73.77	107.23	107.23	346.69
Pisa.....	3 580.96	1 074.21	4 655.17	3 580.96	1 074.21	4 655.17	1 830.92	1 830.92	5 142.58	5 142.58	11 628.67
Volterra.....	2 163.84	649.17	2 813.01	2 163.84	649.17	2 813.01	1 106.76	1 106.76	2 808.08	2 808.08	6 727.85
PISA.....	5 744.80	1 723.38	7 468.18	5 744.80	1 723.38	7 468.18	2 937.68	2 937.68	7 950.66	7 950.66	18 356.52
Porto Maurizio.....	119.28	35.80	155.08	119.28	35.80	155.08	94.40	94.40	269.21	269.21	518.69
San Remo.....	940.99	282.32	1 223.31	940.99	282.32	1 223.31	856.07	856.07	965.37	965.37	3 044.75
PORTO MAURIZIO.....	1 060.27	318.12	1 378.39	1 060.27	318.12	1 378.39	950.47	950.47	1 234.58	1 234.58	3 563.44
Lagonegro.....	417.52	125.25	542.77	414.58	124.36	538.94	832.10	249.61	1 081.71	906.07	309.71	615.78	56.49	114.84	171.33	1 868.82
Matera.....	2 522.65	758.80	3 281.45	553.81	166.08	719.89	3 076.46	924.88	4 001.34	1 837.58	414.29	2 251.87	648.56	143.05	791.61	7 044.82
Melfi.....	101.55	30.42	131.97	223.61	67.03	290.64	325.16	97.45	422.61	59.05	167.41	226.46	27.23	77.18	104.41	753.48
Potenza.....	2 489.19	746.77	3 235.96	416.63	125.05	541.68	2 905.82	871.82	3 777.64	1 826.67	310.42	2 137.09	1 150.23	137.69	1 287.92	7 202.65
POTENZA.....	5 530.91	1 661.24	7 192.15	1 608.63	482.52	2 091.15	7 139.51	2 143.76	9 283.30	4 029.37	1 201.83	5 231.20	1 882.51	472.76	2 355.27	16 869.77

Ammontare dell'imposta erariale sui terreni e sui fabbricati e delle sovrimposte provinciale e comunale poste in riscossione nel 1884 con ruoli suppletivi degli anni precedenti.


CIRCONDARI o DISTRETTI E PROVINCIE	IMPOSTA ERARIALE							IN COMPLESSO			SOVRIMPOSTA PROVINCIALE			SOVRIMPOSTA COMUNALE			TOTALE della imposta e delle sovrimposte
	TERRENI				FABBRICATI			Principale	decimi e reimposi- zioni	TOTALE	Terreni	Fabbricati	TOTALE	Terreni	Fabbricati	TOTALE	
	Principale	Tre decimi	Reimposi- zioni	TOTALE	Principale	Tre decimi	TOTALE										
Faenza.....	7.08	2.11	9.14	7.08	2.11	9.14	5.40	5.40	10.61	10.61	25.15
Lugo.....	547.83	164.35	712.18	547.83	164.35	712.18	424.61	424.61	1 026.71	1 026.71	2 163.50
Ravenna.....	708.18	212.45	920.63	708.18	212.45	920.63	538.97	538.97	961.60	961.60	2 421.20
RAVENNA.....	1 263.04	378.91	1 641.95	1 263.04	378.91	1 641.95	968.98	968.98	1 998.92	1 998.92	4 609.85
Gerace.....	1 421.31	426.31	1.73	1 819.35	312.06	93.57	405.63	1 733.37	521.61	2 254.98	1 966.84	451.85	2 418.69	857.63	277.21	1 134.84	5 808.51
Palme.....	3 473.59	1 042.26	4 515.85	368.17	110.43	478.60	3 841.76	1 152.69	4 994.45	4 852.90	534.63	5 387.53	2 200.46	206.07	2 406.53	12 788.51
Reggio di Calabria.....	214.04	64.19	278.23	439.95	131.97	571.92	653.99	196.16	850.15	803.54	636.44	939.98	146.59	319.63	466.22	2 256.35
REGGIO DI CALABRIA.....	5 108.94	1 532.76	1.73	6 643.43	1 120.18	335.97	1 456.15	6 229.12	1 870.46	8 099.58	7 123.28	1 622.92	8 746.20	3 204.68	802.91	4 007.59	20 853.37
Guastalla.....	731.76	219.51	951.27	731.76	219.51	951.27	267.25	267.25	488.22	488.22	1 706.74
Reggio nell'Emilia.....	26.95	8.09	35.04	307.56	92.30	399.86	334.51	100.39	434.90	9.55	113.76	123.31	18.03	209.74	227.77	787.98
REGGIO NELL'EMILIA.....	26.95	8.09	35.04	1 039.32	311.81	1 351.13	1 066.27	319.90	1 386.17	9.55	383.01	392.56	18.03	697.96	715.99	2 494.72
Civitavecchia.....
Frosinone.....	18.04	5.42	23.46	138.20	41.44	179.64	156.24	46.86	203.10	6.55	49.46	56.01	11.46	87.86	99.32	358.43
Roma.....	437.59	131.25	568.84	12 019.74	3 605.89	15 625.63	12 457.33	3 737.14	16 194.47	160.09	4 314.98	4 475.07	325.20	7 652.84	7 978.04	28 647.58
Velletri.....	1.41	0.43	1.84	221.66	66.46	288.12	223.07	66.89	289.91	0.52	80.19	80.71	0.89	150.45	151.34	522.01
Viterbo.....	215.32	64.60	279.92	215.32	64.60	279.92	77.55	77.55	148.19	148.19	505.66
ROMA.....	457.04	137.10	594.14	12 594.92	3 778.39	16 373.31	13 051.96	3 915.49	16 967.45	167.16	4 522.18	4 689.34	337.55	8 039.34	8 376.89	30 033.68
Adria.....
Ariano Polesine.....
Badia Polesine.....	111.58	33.44	145.02	111.58	33.44	145.02	57.82	57.82	170.11	170.11	372.95
Londinara.....	55.13	16.53	71.66	55.13	16.53	71.66	27.05	27.05	98.86	98.86	197.57
Massa Superiore.....	9.44	2.83	12.27	47.48	14.24	61.72	56.92	17.07	73.99	4.95	23.30	28.25	13.65	69.65	83.30	186.54
Occhiobello.....
Polesella.....	56.58	16.96	73.54	56.58	16.96	73.54	31.87	31.87	99.90	99.90	205.31
Rovigo.....	63.54	19.06	82.60	63.54	19.06	82.60	31.17	31.17	100.86	100.86	214.63
ROVIGO.....	9.44	2.83	12.27	331.31	100.23	434.54	343.75	103.06	446.81	4.95	171.21	176.16	13.65	539.38	553.03	1 176.00
Campagna.....	457.72	137.39	595.11	300.00	89.95	389.95	757.72	227.34	985.06	318.07	209.44	527.51	210.91	118.48	329.39	1 841.96
Sala Consilina.....	111.62	33.53	145.15	111.62	33.53	145.15	77.85	77.85	29.85	29.85	252.85
Salerno.....	373.46	111.98	485.44	556.43	166.90	723.33	929.89	278.88	1 208.77	260.72	388.44	649.16	100.65	154.90	255.55	2 113.48
Vallo della Lucania.....	312.92	93.90	406.82	94.21	28.28	122.49	407.13	122.18	529.31	215.00	66.22	281.22	141.01	62.56	203.57	1 014.10
SALERNO.....	1 144.10	343.27	1 487.37	1 062.26	318.66	1 380.92	2 206.36	661.93	2 868.29	793.79	741.95	1 535.74	452.57	365.79	818.36	5 222.39
Alghero.....	3 671.58	1 101.52	0.86	4 773.96	917.59	275.19	1 192.78	4 589.17	1 377.57	5 966.74	2 061.71	506.68	2 568.39	3 103.93	666.19	3 770.12	12 305.25
Nuoro.....	209.52	62.86	272.38	132.65	39.79	172.44	342.17	102.65	444.82	110.82	71.19	182.01	119.23	68.56	187.79	814.62
Ozieri.....	296.02	88.79	8.81	393.62	748.15	224.44	972.59	1 044.17	322.04	1 366.21	152.98	406.31	559.29	200.76	462.38	663.14	2 588.64
Sassari.....	694.80	208.81	20.77	924.38	1 700.96	510.29	2 211.25	2 395.76	739.87	3 135.63	362.49	925.59	1 288.08	705.06	1 171.75	1 876.81	6 300.52
Tempio Pausania.....	666.59	199.98	19.98	886.55	125.56	37.66	163.22	792.15	237.62	1 029.77	364.85	67.60	432.45	743.08	154.73	897.81	2 380.03
SASSARI.....	5 538.51	1 661.96	50.42	7 250.89	3 624.91	1 087.37	4 712.28	9 163.42	2 799.75	11 963.17	3 052.85	1 977.37	5 030.22	4 872.06	2 523.61	7 395.67	24 389.06

Ammontare dell'imposta erariale sui terreni e sui fabbricati e delle sovrimposte provinciale e comunale poste in riscossione nel 1884 con ruoli suppletivi degli anni precedenti.

CIRCONDARI o DISTRETTI E PROVINCIE	IMPOSTA ERARIALE							IN COMPLESSO			SOVRIMPOSTA PROVINCIALE			SOVRIMPOSTA COMUNALE			TOTALE della imposte e delle sovrimposte	
	TERRENI				FABBRICATI			Principale	decimi e reimposi- zioni	TOTALE	Terreni	Fabbricati	TOTALE	Terreni	Fabbricati	TOTALE		
	Principale	Tre decimi	Reimposi- zioni	TOTALE	Principale	Tre decimi	TOTALE											
Palmanova
Pordenone.....	49.01	14.70	63.71	49.01	14.70	63.71	24.50	24.50	63.23	63.23	161.44
Sacile.....	0.30	0.10	0.40	44.24	13.26	57.50	44.54	13.36	58.90	0.16	22.14	22.30	0.54	74.92	75.46	155.66
San Daniele del Friuli.....
San Pietro al Natissone.....
San Vito al Tagliamento.....	71.24	21.98	92.62	71.24	21.98	92.62	35.65	35.65	55.48	55.48	183.75
Spilimbergo.....
Tarcento	123.90	36.99	160.29	123.90	36.99	160.29	61.65	61.65	261.16	261.16	483.10
Tolmezzo.....	217.94	65.39	283.33	217.94	65.39	283.33	108.96	108.96	188.98	188.98	581.27
Udine.....	455.76	136.73	592.49	455.76	136.73	592.49	228.86	228.86	560.82	560.82	1 382.17
UDINE.....	6.92	2.09	9.01	1 159.67	347.89	1 507.56	1 166.59	349.98	1 516.57	3.47	581.08	584.55	7.61	1 467.87	1 475.48	3 570.60
Obboggia.....
Dolo.....	0.62	0.18	0.80	0.62	0.18	0.80	0.37	0.37	0.92	0.92	2.09
Mestre.....
Mirano.....
Portogruaro.....	0.88	0.27	1.15	30.83	9.22	40.05	31.71	9.49	41.20	0.53	18.28	18.79	1.40	40.98	42.38	102.37
San Donà di Piave.....	70.26	21.08	91.34	70.26	21.08	91.34	42.04	42.04	128.96	128.96	262.34
Venezia.....	30.03	9.01	0.01	39.05	372.26	111.68	483.94	402.29	120.70	522.99	17.98	222.95	240.93	21.37	307.94	329.31	1 093.23
VENEZIA.....	31.53	9.46	0.01	41.00	473.35	141.98	615.33	504.88	151.45	656.33	18.88	283.25	302.13	23.69	477.88	501.57	1 460.03
Bardolino.....
Caprino Veronese.....	0.59	0.17	0.76	0.59	0.17	0.76	0.28	0.28	0.64	0.64	1.68
Cologna Veneta.....	6.30	1.89	8.19	6.30	1.89	8.19	3.03	3.03	5.59	5.59	16.81
Isola della Scala.....
Legnago.....
San Bonifacio.....
Sanguinetto.....
San Pietro in Cariano.....
Tregnago.....	112.50	33.74	146.24	112.50	33.74	146.24	53.83	53.83	121.54	121.54	321.61
Verona.....
Villafranca di Verona.....
VERONA.....	6.89	2.06	8.95	112.50	33.74	146.24	119.39	35.80	155.19	3.31	53.83	57.14	6.23	121.54	127.77	340.10
Arzignano.....
Asiago.....	49.62	14.89	64.51	49.62	14.89	64.51	26.30	26.30	11.90	11.90	102.71
Barbarano.....	24.87	7.43	32.30	24.87	7.43	32.30	13.15	13.15	12.18	12.18	57.63
Bassano.....
Lonigo.....	256.73	77.04	333.77	256.73	77.04	333.77	136.24	136.24	256.38	256.38	726.39
Marostica.....
Schio.....	505.90	151.77	657.67	505.90	151.77	657.67	268.11	268.11	445.14	445.14	1 370.92
Thiene.....	130.80	39.20	170.00	130.80	39.20	170.00	69.29	69.29	96.52	96.52	335.81
Valdagno.....	91.30	27.32	118.62	91.30	27.32	118.62	48.40	48.40	61.33	61.33	228.35
Vicenza.....	1 372.39	411.59	1 783.98	1 372.39	411.59	1 783.98	727.24	727.24	1 281.48	1 281.48	3 792.70
VICENZA.....	2 431.61	729.24	3 160.85	2 431.61	729.24	3 160.85	1 288.73	1 288.73	2 164.93	2 164.93	6 614.51

Ammontare dell'imposta erariale sui terreni e sui fabbricati e delle sovrimposte provinciale e comunale poste in riscossione nel 1884 con ruoli suppletivi degli anni precedenti.

COMPARTIMENTI	IMPOSTA ERARIALE							IN COMPLESSO			SOVRIMPOSTA PROVINCIALE			SOVRIMPOSTA COMUNALE			TOTALE della imposta e delle sovrimposte
	TERRENI				FABBRICATI			Principale	decimi e reimposizioni	TOTALE	Terreni	Fabbricati	TOTALE	Terreni	Fabbricati	TOTALE	
	Principale	Tre decimi	Reimposizioni	TOTALE	Principale	Tre decimi	TOTALE										
Piemonte.....	307.05	92.05	399.10	13 444.61	4 032.96	17 477.57	13 751.66	4 125.01	17 876.67	133.85	6 038.73	6 172.58	419.10	14 433.47	14 852.57	38 901.82
Liguria.....	25.45	7.64	33.09	15 082.06	4 524.51	19 606.60	15 107.51	4 532.18	19 639.69	16.58	10 246.04	10 262.62	14.24	10 817.56	10 861.80	40 764.11
Lombardia.....	1 250.32	375.43	1.19	1 626.94	25 307.39	7 591.96	32 899.35	26 557.71	7 968.58	34 526.29	521.45	9 579.10	10 100.55	1 364.80	24 183.19	25 547.99	70 174.83
Veneto.....	193.88	57.90	0.12	250.90	6 946.00	2 083.36	9 029.36	7 138.88	2 141.38	9 280.26	116.43	3 729.04	3 845.47	260.35	8 435.12	8 695.47	21 821.29
Emilia.....	64.22	19.27	0.26	83.75	10 850.92	3 255.18	14 106.10	10 915.14	3 274.71	14 189.85	33.09	6 978.09	7 011.18	70.19	12 807.06	12 877.25	31 078.28
Toscana.....	195.45	58.67	254.12	27 865.79	8 359.42	36 225.21	28 061.24	8 418.09	36 479.33	147.70	14 456.36	14 604.06	223.24	34 126.39	31 319.63	85 433.02
Marche.....	2.56	0.76	3.32	1 983.79	595.00	2 578.79	1 986.35	595.76	2 582.11	1.79	1 305.06	1 306.85	1.86	2 126.65	2 128.51	6 017.47
Umbria.....	10.05	3.02	13.07	1 367.81	410.30	1 778.11	1 377.86	413.32	1 791.18	6.14	831.89	838.03	10.28	939.63	949.91	3 579.12
Lazio.....	457.04	137.10	594.14	12 594.92	3 778.39	16 373.31	13 051.96	3 915.49	16 967.45	167.16	4 522.18	4 689.34	337.55	8 039.31	8 376.89	30 033.68
Abruzzi e Molise.....	1 107.26	332.08	0.74	1 440.08	4 992.75	1 497.67	6 490.42	6 100.01	1 830.49	7 930.50	658.02	3 235.66	3 893.68	366.80	1 812.70	2 209.50	14 033.68
Campania.....	8 267.26	2 476.46	90.48	10 834.20	49 864.62	14 964.00	64 848.62	58 151.88	17 530.91	75 682.82	3 991.25	19 360.66	23 351.91	4 034.73	29 690.32	33 725.05	132 759.78
Puglie.....	7 488.65	2 246.43	0.09	9 735.17	21 024.42	6 306.63	27 331.05	28 513.07	8 553.15	37 066.22	2 673.63	8 277.20	10 950.83	4 445.45	12 558.84	17 004.29	65 021.34
Basilicata.....	5 530.91	1 661.24	7 192.15	1 608.63	482.52	2 091.15	7 139.54	2 143.76	9 283.30	4 029.37	1 201.83	5 231.20	1 882.51	472.76	2 355.27	16 869.77
Calabria.....	6 896.41	2 068.89	10.38	8 975.68	4 448.11	1 333.95	5 782.06	11 344.52	3 413.22	14 757.74	8 285.81	3 913.55	12 199.36	4 031.78	2 200.22	6 235.00	33 192.10
Sicilia.....	18 985.36	5 695.30	219.47	24 900.13	15 132.14	4 539.17	19 671.31	34 117.50	10 453.94	44 571.44	13 275.61	12 610.43	25 886.04	9 185.91	6 878.36	16 064.27	86 521.75
Sardegna.....	20 455.28	6 136.90	491.94	27 084.12	5 923.83	1 777.06	7 700.89	26 379.11	8 405.90	34 785.01	13 301.95	3 464.18	16 766.13	10 457.00	3 634.40	14 091.40	65 612.54
Regno.....	71 236.15	21 369.14	814.67	93 419.96	218 457.79	65 532.11	283 989.90	289 693.94	87 715.92	377 409.86	47 359.83	109 750.00	157 109.83	37 108.79	173 216.01	210 324.80	744 844.49



IMPOSTA ERARIALE
E SOVRIMPOSTE PROVINCIALE E COMUNALE
SUI TERRENI E SUI FABBRICATI

RIASSUNTO PER CIRCONDARI DEI RUOLI SUPPLETIVI
POSTI IN RISCOSSIONE

nell'anno 1884 per lo stesso anno e per gli anni precedenti.

TAV. VI. — Ammontare dell'imposta erariale sui terreni e sui fabbricati e delle sovrimposte provinciale e comunale poste in riscossione nel 1884 con ruoli suppletivi del 1884 e degli anni precedenti.

CIRCONDARI o DISTRETTI E PROVINCIE	IMPOSTA ERARIALE							IN COMPLESSO			SOVRIMPOSTA PROVINCIALE			SOVRIMPOSTA COMUNALE			TOTALE della imposte e delle sovrimposte
	TERRENI				FABBRICATI			Principale	decimi e reimposi- zioni	TOTALE	Terreni	Fabbricati	TOTALE	Terreni	Fabbricati	TOTALE	
	Principale	Tre decimi	Reimposi- zioni	TOTALE	Principale	Tre decimi	TOTALE										
Aequi.....	148.26	44.47	192.73	3 132.35	939.60	4 071.95	3 280.61	984.07	4 264.68	72.15	1 410.01	1 482.16	273.36	5 685.18	5 958.54	11 705.38
Alessandria.....	1 357.02	407.07	1 764.09	2 152.44	645.58	2 798.02	3 509.46	1 052.65	4 562.11	626.91	997.94	1 624.85	779.93	1 781.93	2 561.86	8 748.82
Asti.....	873.11	261.93	1 135.04	8 519.73	2 555.63	11 075.36	9 392.84	2 817.56	12 210.40	394.81	3 924.51	4 319.32	1 129.01	11 093.88	12 222.89	28 752.61
Casale Monferrato.....	110.23	33.09	143.32	3 957.22	1 187.36	5 144.58	4 067.45	1 220.45	5 287.90	50.78	1 833.61	1 884.39	110.05	3 986.55	4 096.60	11 268.89
Novi Ligure.....	13.07	3.93	17.00	2 870.24	860.97	3 731.21	2 883.31	864.90	3 748.21	6.05	1 330.60	1 336.65	8.22	5 475.29	5 483.51	10 568.37
Tortona.....	140.20	42.07	182.27	124.73	37.42	162.15	264.93	79.49	344.42	65.05	57.91	122.96	137.03	105.67	242.70	710.08
ALESSANDRIA.....	2 641.89	792.56	3 434.45	20 756.71	6 226.56	26 983.27	23 398.65	7 019.12	30 417.72	1 215.75	9 554.58	10 770.33	2 437.60	28 128.50	30 566.10	71 754.15
ANCONA.....	1 637.99	491.37	2 129.36	1 637.99	491.37	2 129.36	948.25	948.25	1 551.25	1 551.25	4 628.86
Aquila.....	1 434.08	430.23	1 864.31	1 434.08	430.23	1 864.31	1 092.78	1 092.78	756.13	756.13	3 713.22
Avezzano.....	459.27	137.78	597.05	459.27	137.78	597.05	350.34	350.34	124.09	124.09	1 071.48
Cittaducale.....	454.62	136.36	37.14	628.12	474.28	142.28	616.56	928.90	315.78	1 244.68	282.95	360.07	643.02	169.02	134.81	303.83	2 191.53
Solmona.....	58.10	17.46	75.56	1 409.99	422.97	1 832.96	1 468.09	440.43	1 908.52	43.59	1 057.99	1 101.58	23.00	646.81	669.81	3 679.91
AQUILA.....	512.72	153.82	37.14	703.68	3 777.62	1 133.26	4 910.88	4 290.34	1 324.22	5 614.56	326.54	2 861.18	3 137.72	192.02	1 661.84	1 853.86	10 656.14
AREZZO.....	50.78	15.26	66.04	2 007.28	602.06	2 609.34	2 058.06	647.32	2 675.38	24.07	956.39	980.46	76.75	2 884.14	2 960.89	6 616.73
Ascoli Piceno.....	1 315.79	394.72	1 710.51	1 315.79	394.72	1 710.51	928.09	928.09	1 776.26	1 776.26	4 414.86
Fermo.....	45.59	13.67	0.03	59.29	94.70	28.40	123.10	140.29	42.10	182.39	32.14	66.79	98.93	55.74	180.09	235.83	517.16
ASCOLI PICENO.....	45.59	13.67	0.03	59.29	1 410.49	423.12	1 833.61	1 456.08	436.82	1 892.90	32.14	994.88	1 027.02	55.74	1 956.35	2 012.09	4 932.01
Ariano di Puglia.....	533.03	159.87	692.90	599.48	179.82	779.30	1 132.51	339.69	1 472.20	265.54	299.77	563.31	175.58	294.44	470.02	2 505.53
Avellino.....	488.37	146.48	3.57	638.42	1 146.39	343.79	1 490.18	1 634.76	493.84	2 128.60	243.51	578.62	822.13	281.78	363.58	645.36	3 596.09
Sant'Angelo dei Lombardi.....	22.17	6.66	0.09	28.92	495.70	147.69	643.39	517.87	154.44	672.31	11.07	247.93	259.00	2.39	145.77	148.16	1 079.47
AVELLINO.....	1 043.57	313.01	3.66	1 360.24	2 241.57	671.30	2 912.87	3 285.14	987.97	4 273.11	518.12	1 126.32	1 644.44	459.75	803.79	1 263.54	7 181.09
Altamura.....	1 489.34	446.81	1 936.15	1 951.34	585.41	2 536.75	3 440.68	1 032.22	4 472.90	562.39	739.55	1 301.94	731.60	1 050.38	1 781.98	7 556.82
Bari.....	3 682.74	1 104.32	59.21	4 846.27	18 744.97	5 623.43	24 368.39	22 427.71	6 786.95	29 214.66	1 395.13	7 150.37	8 545.50	2 238.25	14 011.57	16 249.82	51 009.98
Barletta.....	1 855.63	556.72	2 412.35	20 922.50	6 276.50	27 199.00	22 778.13	6 833.22	29 611.35	695.16	7 972.39	8 667.55	1 022.83	11 477.72	12 500.55	50 779.45
BARI.....	7 027.71	2 107.85	59.21	9 194.77	41 618.81	12 485.33	54 104.14	48 646.52	14 652.39	63 298.91	2 652.68	15 862.31	18 514.99	3 992.68	26 539.67	30 532.35	112 346.25
Agordo.....	125.14	37.54	162.68	125.14	37.54	162.68	107.43	107.43	433.93	433.93	704.04
Auronzo.....	38.21	11.47	49.68	38.21	11.47	49.68	32.66	32.66	82.34
Belluno.....	43.36	13.03	0.12	56.51	272.84	81.90	354.74	316.20	95.05	411.25	38.01	235.97	273.98	93.42	601.99	694.81	1 380.04
Feltre.....	64.23	19.26	83.49	64.23	19.26	83.49	55.14	55.14	136.73	136.73	275.36
Fonzaso.....	4.03	1.20	5.23	4.03	1.20	5.23	3.42	3.42	11.18	11.18	19.83
Longarone.....	16.82	5.05	21.87	16.82	5.05	21.87	14.45	14.45	30.77	30.77	67.09
Pieve di Cadore.....	7.10	2.12	9.22	290.52	87.11	377.63	297.62	89.23	386.85	6.05	249.17	255.22	12.33	955.68	968.01	1 610.08
BELLUNO.....	54.49	16.35	0.12	70.96	807.76	242.33	1 050.09	862.25	258.80	1 121.05	47.48	694.32	742.30	116.93	2 158.50	2 275.43	4 138.78
Benevento.....	617.41	182.14	799.55	1 075.01	322.49	1 397.50	1 692.42	504.63	2 197.05	384.90	689.72	1 074.62	192.30	462.24	654.54	3 926.21
Cerreto Sannita.....	592.49	177.69	770.18	1 700.14	510.08	2 210.22	2 292.63	687.77	2 980.40	375.97	1 090.28	1 466.25	291.27	617.07	908.34	5 354.99
San Bartolommeo in Galdo.....	2 216.06	664.41	2 880.47	1 118.04	335.26	1 453.30	3 334.10	999.67	4 333.77	1 413.28	716.88	2 130.16	886.03	438.89	1 324.92	7 788.85
BENEVENTO.....	3 425.96	1 024.24	4 450.20	3 893.19	1 167.83	5 061.02	7 319.15	2 192.07	9 511.22	2 174.15	2 406.88	4 671.03	1 369.60	1 518.20	2 887.80	17 070.05

Ammontare dell'imposta erariale sui terreni e sui fabbricati e delle sovrimposte provinciale e comunale
poste in riscossione nel 1884 con ruoli

Ammontare dell'imposta erariale sui terreni e sui fabbricati e delle sovrimposte provinciale e comunale
suppletivi del 1884 e degli anni precedenti.

CIRCONDARI o DISTRETTI E PROVINCIE	IMPOSTA ERARIALE							IN COMPLESSO			SOVRIMPOSTA PROVINCIALE			SOVRIMPOSTA COMUNALE			TOTALE della imposta e delle sovrimposte
	TERRENI				FABBRICATI			Principale	decimi e reimposi- zioni	TOTALE	Terreni	Fabbricati	TOTALE	Terreni	Fabbricati	TOTALE	
	Principale	Tre decimi	Reimposi- zioni	TOTALE	Principale	Tre decimi	TOTALE										
Bergamo.....	41.60	12.47	0.01	54.08	972.07	291.59	1 263.66	1 013.67	304.07	1 317.74	21.40	503.33	524.73	49.26	1 377.75	1 427.01	3 269.48
Clusone.....	118.40	35.52	153.92	118.40	35.52	153.92	60.86	60.86	181.84	181.84	396.62
Treviglio.....	42.66	12.79	55.45	316.21	94.86	411.07	358.87	107.65	466.52	22.23	162.79	185.02	19.62	183.23	207.85	859.39
BERGAMO.....	84.26	25.26	0.01	109.53	1 406.68	421.97	1 828.65	1 490.94	447.24	1 938.18	43.63	726.98	770.61	68.88	1 747.82	1 816.70	4 525.49
Bologna.....	7 624.78	2 287.43	9 912.21	7 624.78	2 287.43	9 912.21	4 574.54	4 574.54	7 391.47	7 391.47	21 878.22
Imola.....	216.44	64.92	281.36	216.44	64.92	281.36	129.14	129.14	279.00	279.00	689.50
Vergato.....	73.60	22.09	95.69	73.60	22.09	95.69	44.16	44.16	85.56	85.56	225.41
BLOGNA.....	7 914.82	2 374.44	10 289.26	7 914.82	2 374.44	10 289.26	4 747.84	4 747.84	7 756.03	7 756.03	22 793.13
Breno.....	741.37	222.48	963.85	741.37	222.48	963.85	247.53	247.53	1 244.91	1 244.91	2 456.29
Brescia.....	81.63	24.47	0.03	106.13	2 128.42	638.41	2 766.83	2 210.05	662.91	2 872.96	28.00	728.28	756.28	48.39	1 580.39	1 628.78	5 268.02
Chiarl.....	54.38	16.31	70.69	54.38	16.31	70.69	19.03	19.03	21.39	21.39	111.11
Salò.....	418.52	125.55	544.07	418.52	125.55	544.07	144.63	144.63	366.67	366.67	1 055.37
Verolanuova.....	261.77	78.52	340.29	261.77	78.52	340.29	87.03	87.03	201.49	201.49	628.81
BRESCIA.....	81.63	24.47	0.03	106.13	3 604.46	1 031.27	4 635.73	3 686.09	1 105.77	4 791.86	28.00	1 226.50	1 254.50	48.39	3 414.85	3 463.24	9 509.60
Cagliari.....	16 370.92	4 911.15	491.12	21 773.19	4 081.88	1 224.62	5 306.50	20 452.80	6 626.89	27 079.69	11 845.69	3 098.52	14 944.21	5 518.08	1 317.76	6 835.84	48 859.74
Iglesias.....	20.10	6.04	0.59	26.73	103.14	30.94	134.08	123.24	37.57	160.81	13.20	75.34	88.54	7.67	66.36	74.03	323.38
Lanusei.....	1 621.56	488.46	48.34	2 156.36	430.40	129.05	559.45	2 051.96	663.85	2 715.81	1 146.66	314.98	1 461.64	588.25	347.38	935.63	5 113.08
Oristano.....	770.50	231.11	17.20	1 018.81	1 340.61	402.26	1 742.87	2 111.11	650.57	2 761.68	497.07	1 071.16	1 568.23	416.36	500.56	946.92	5 276.83
CAOLIARI.....	18 783.03	5 634.76	557.25	24 975.09	5 956.03	1 786.87	7 742.90	24 739.11	7 978.88	32 717.99	13 502.62	4 560.00	18 062.62	6 560.36	2 232.06	8 792.42	59 573.03
Caltanissetta.....	490.13	147.04	637.17	1 931.14	579.29	2 510.43	2 421.27	726.33	3 147.60	469.64	1 876.42	2 346.06	388.62	1 499.31	1 887.93	7 381.59
Piazza Armerina.....	3 120.27	936.06	0.10	4 056.43	486.54	145.95	632.49	3 606.81	1 082.11	4 688.92	2 989.79	471.12	3 460.91	1 688.03	160.88	1 848.91	9 998.74
Terranova di Sicilia.....	33.13	9.94	43.07	213.84	64.14	277.98	246.97	74.08	321.05	33.89	211.60	245.49	2.06	35.21	37.27	603.81
CALTANISSETTA.....	3 643.53	1 093.04	0.10	4 736.67	2 631.52	739.38	3 420.90	6 275.05	1 882.52	8 157.57	3 493.32	2 559.14	6 052.46	2 078.71	1 695.40	3 774.11	17 984.14
Campobasso.....	86.51	25.98	112.49	1 911.30	573.33	2 484.63	1 997.81	599.31	2 597.12	72.16	1 520.44	1 592.60	12.14	378.67	390.81	4 580.58
Isernia.....	142.30	42.68	0.13	185.11	607.96	182.37	790.33	750.26	225.18	975.44	111.76	473.28	585.04	33.76	121.11	154.87	1 715.35
Larino.....	536.63	160.94	697.56	731.01	219.29	950.30	1 267.63	380.23	1 647.86	403.82	571.25	975.07	146.63	263.01	409.64	3 032.57
CAMPOBASSO.....	765.43	229.60	0.13	995.16	3 250.27	974.99	4 225.26	4 015.70	1 204.72	5 220.42	587.74	2 564.97	3 152.71	192.53	762.79	955.32	9 328.45
Caserta.....	3 655.75	1 096.70	442.43	5 194.88	18 254.63	5 476.27	23 730.90	21 910.38	7 015.40	28 925.78	1 214.39	5 929.77	7 144.16	2 211.92	10 695.86	12 907.78	48 977.72
Gaeta.....	3 471.89	1 041.53	52.64	4 566.06	833.12	249.81	1 082.93	4 305.01	1 343.98	5 648.99	1 147.79	275.90	1 423.69	2 163.94	385.32	2 549.26	9 621.94
Nola.....	324.88	97.47	11.62	433.97	1 338.66	401.49	1 740.15	1 663.54	510.58	2 174.12	117.83	447.68	565.51	115.25	495.68	610.93	3 350.56
Piedimonte d'Alife.....	84.99	25.49	110.48	28.57	8.58	37.15	113.56	34.07	147.63	28.31	9.59	37.90	28.18	14.86	43.04	228.57
Sora.....	799.60	239.85	1 039.45	764.30	229.32	993.62	1 563.90	469.17	2 033.07	263.21	255.90	519.11	506.99	449.59	956.58	3 508.76
CASERTA.....	8 337.11	2 501.04	506.69	11 344.84	21 219.28	6 365.47	27 584.75	29 556.39	9 373.20	38 929.59	2 771.53	6 918.84	9 690.37	5 025.28	12 041.31	17 067.59	65 687.55
Acireale.....	1 908.40	572.50	2 480.90	299.05	89.71	388.76	2 207.45	662.21	2 869.66	1 547.66	246.06	1 793.72	546.25	73.21	619.46	5 282.84
Caltagirone.....	485.03	145.52	1.49	632.04	431.24	130.25	561.49	919.27	277.26	1 196.53	397.27	359.34	756.61	216.84	120.61	337.45	2 290.59
Catania.....	510.36	153.11	1.55	665.02	4 382.66	1 314.79	5 697.45	4 893.02	1 469.45	6 362.47	416.08	3 643.68	4 059.76	96.47	778.89	875.36	11 297.59
Nicosia.....	178.03	53.42	231.45	249.71	74.91	324.62	427.74	128.33	556.07	145.67	208.80	354.47	82.98	68.19	151.17	1 061.71
CATANIA.....	3 031.82	924.55	3.04	4 009.41	5 365.66	1 609.66	6 975.32	8 447.48	2 537.25	10 984.73	2 506.68	4 457.88	6 964.56	942.54	1 042.90	1 985.44	19 932.73

Ammontare dell'imposta erariale sui terreni e sui fabbricati e delle sovrimposte provinciale e comunale poste in riscossione nel 1884 con ruoli

fabbricati e delle sovrimposte provinciale e comunale suppletivi del 1884 e degli anni precedenti.

CIRCONDARI o DISTRETTI E PROVINCIE	IMPOSTA ERARIALE							IN COMPLESSO			SOVRIMPOSTA PROVINCIALE			SOVRIMPOSTA COMUNALE			TOTALE della imposta e delle sovrimposte
	TERRENI				FABBRICATI			Principale	decimi e reimposizioni	TOTALE	Terreni	Fabbricati	TOTALE	Terreni	Fabbricati	TOTALE	
	Principale	Tre decimi	Reimposizioni	TOTALE	Principale	Tre decimi	TOTALE										
Catanzaro.....	379.16	113.77	3.88	496.81	704.17	211.18	915.35	1 083.33	328.83	1 412.16	293.99	433.23	667.22	148.30	317.80	466.10	2 545.48
Cotrone.....	50.51	15.16	0.74	66.41	93.24	27.95	121.19	143.75	43.85	187.60	31.17	57.40	88.57	19.34	39.25	58.59	334.76
Monteleone di Calabria.....	457.92	137.97	3.75	599.04	1 868.82	560.49	2 429.31	2 326.74	701.61	3 028.35	283.29	1 146.15	1 429.44	183.80	748.65	932.45	5 390.24
Nicastro.....	1 206.57	361.79	3.56	1 571.92	1 624.59	487.27	2 111.86	2 831.16	852.62	3 683.78	740.01	985.50	1 725.51	594.69	648.25	1 242.94	6 652.23
CATANZARO.....	2 094.16	628.09	11.93	2 734.18	4 290.82	1 286.89	5 577.71	6 384.98	1 926.91	8 311.89	1 288.46	2 622.28	3 910.74	946.13	1 753.05	2 700.08	14 922.71
Chieti.....	308.57	92.54	401.11	450.77	135.20	585.97	759.34	227.74	987.08	155.00	230.06	385.06	99.83	213.03	312.86	1 685.00
Lanciano.....	20.74	6.22	26.96	609.03	182.68	791.71	629.77	188.90	818.67	10.60	311.96	322.56	7.01	238.09	245.10	1 386.93
Vasto.....	268.53	80.55	349.08	1 883.23	564.93	2 448.16	2 151.76	645.48	2 797.24	136.99	959.86	1 096.85	51.97	353.90	405.87	4 299.96
CHIETI.....	597.84	179.31	777.15	2 943.03	882.81	3 825.84	3 540.87	1 062.12	4 602.99	302.59	1 501.88	1 804.47	158.81	805.02	963.83	7 371.29
Como.....	35.09	10.97	46.06	4 797.81	1 439.21	6 237.02	4 832.90	1 450.18	6 283.08	22.57	3 094.07	3 116.64	53.08	5 791.08	5 844.16	15 243.88
Lecco.....	12.70	3.81	16.51	2 684.60	805.33	3 489.93	2 697.30	809.14	3 506.44	7.65	1 690.08	1 697.73	12.45	3 281.28	3 293.73	8 497.90
Varese.....	29.18	8.75	37.93	1 051.57	315.47	1 367.04	1 080.75	324.22	1 404.97	17.85	681.39	699.24	34.03	1 108.15	1 142.18	3 246.30
Como.....	76.97	23.53	100.50	8 533.68	2 560.01	11 093.99	8 610.95	2 583.54	11 194.49	48.07	5 465.54	5 513.61	99.56	10 180.51	10 280.07	26 988.17
Castrovillari.....	48.10	11.44	0.36	62.90	619.90	185.82	805.72	668.00	200.62	868.62	49.70	568.82	618.52	5.31	200.15	205.46	1 692.60
Cosenza.....	561.05	168.30	729.35	219.18	65.67	284.85	780.23	233.97	1 014.20	530.63	226.50	757.13	220.78	56.11	276.89	2 048.22
Paola.....	36.09	10.83	46.92	634.69	190.40	825.09	670.78	201.23	872.01	30.20	576.77	606.97	22.28	296.25	318.53	1 797.51
Rossano.....	22.24	6.67	0.32	29.23	551.87	165.53	717.40	574.11	172.52	746.63	23.09	513.37	536.46	3.32	147.14	150.46	1 433.55
COSENZA.....	667.48	200.24	0.68	868.40	2 025.64	607.42	2 633.06	2 693.12	803.34	3 501.46	633.62	1 885.46	2 519.08	251.69	699.65	951.34	6 971.88
Casalmaggiore.....	915.05	274.50	1 189.55	915.05	274.50	1 189.55	246.09	246.09	766.15	766.15	2 201.79
Crema.....	92.46	27.71	0.08	120.25	5 080.77	1 524.07	6 604.84	5 173.23	1 551.86	6 725.09	22.89	1 350.43	1 373.32	64.53	3 510.92	3 575.45	11 673.86
Cremona.....	88.06	26.41	114.47	2 020.77	606.27	2 627.04	2 108.83	632.68	2 741.51	23.64	547.71	571.35	64.59	1 397.82	1 462.41	4 775.27
CREMONA.....	180.52	54.12	0.08	234.72	8 016.59	2 404.84	10 421.43	8 197.11	2 459.04	10 656.15	46.53	2 144.23	2 190.76	129.12	5 674.89	5 804.01	18 650.92
Alba.....	149.79	44.94	194.73	138.95	42.66	181.61	288.74	87.60	376.34	66.39	61.70	127.89	83.23	101.58	184.81	689.04
Cuneo.....	72.40	21.69	94.09	994.09	298.17	1 292.26	1 066.49	319.86	1 386.35	31.86	439.84	471.20	23.93	536.08	560.01	2 417.56
Mondovi.....	38.66	11.60	50.26	204.67	61.38	266.05	243.33	72.98	316.31	17.13	90.39	107.52	42.21	215.69	257.90	681.73
Saluzzo.....	251.41	75.42	326.83	227.57	67.23	294.80	478.98	142.65	621.63	111.41	100.87	212.28	139.31	315.97	455.28	1 289.19
CUNEO.....	512.26	153.65	665.91	1 565.28	469.44	2 034.72	2 077.54	623.09	2 700.63	226.29	692.60	918.89	288.68	1 169.32	1 458.00	5 077.52
Cento.....	1.90	0.57	2.47	915.64	274.68	1 190.32	917.54	275.25	1 192.79	1.41	717.90	719.31	3.84	1 175.98	1 179.32	3 091.12
Comacchio.....	8.80	2.66	11.46	1 590.30	477.07	2 067.37	1 599.10	479.73	2 078.83	7.04	1 270.24	1 277.28	15.80	3 300.74	3 316.04	6 672.15
Ferrara.....	3 073.84	922.11	3 995.95	3 073.84	922.11	3 995.95	2 385.75	2 385.75	4 729.78	4 729.78	11 111.48
FERRARA.....	10.70	3.23	13.93	5 579.78	1 673.86	7 253.64	5 590.48	1 677.09	7 267.57	8.45	4 373.89	4 382.34	18.64	9 206.50	9 225.14	20 875.05
Firenze.....	125.65	37.70	163.35	24 917.82	7 475.42	32 393.24	25 043.47	7 513.12	32 556.59	56.81	11 287.94	11 344.75	184.39	27 878.21	28 062.60	71 963.94
Pistoja.....	505.03	151.44	656.47	505.03	151.44	656.47	228.90	228.90	501.42	501.42	1 386.79
Rocca San Casciano.....	583.84	175.11	758.95	583.84	175.11	758.95	264.39	264.39	986.69	986.69	2 010.03
San Miniato.....	2 447.94	734.39	3 182.33	2 447.94	734.39	3 182.33	1 108.82	1 108.82	2 366.68	2 366.68	6 657.83
FIRENZE.....	125.65	37.70	163.35	28 454.63	8 536.36	36 990.99	28 580.28	8 574.06	37 154.34	56.81	12 890.05	12 946.86	184.39	31 733.00	31 917.39	82 018.59
Bovino.....	1 045.85	313.64	1 359.49	1 045.85	313.64	1 359.49	646.94	646.94	650.55	650.55	2 656.98
Foggia.....	408.17	122.44	5.77	536.38	2 257.12	677.09	2 934.21	2 665.29	805.30	3 470.59	257.66	1 417.18	1 674.84	347.86	1 319.56	1 667.42	6 812.85
San Severo.....	6.74	2.02	8.76	797.47	239.26	1 036.73	804.21	211.23	1 045.49	4.21	500.86	505.07	4.45	509.64	514.09	2 064.65
Foggia.....	414.91	124.46	5.77	545.14	4 100.44	1 229.99	5 330.43	4 515.35	1 360.22	5 875.57	261.87	2 564.98	2 826.85	352.31	2 479.75	2 832.06	11 534.48

Ammontare dell'imposta erariale sui terreni e sui fabbricati e delle sovrimposte provinciale e comunale poste in riscossione nel 1884 con ruoli suppletivi del 1884 e degli anni precedenti.

CIRCONDARI o DISTRETTI E PROVINCIE	IMPOSTA ERARIALE							IN COMPLESSO			SOVRIMPOSTA PROVINCIALE			SOVRIMPOSTA COMUNALE			TOTALE della imposta e delle sovrimposte
	TERRENI				FABBRICATI			Principale	decimi e reimposi- zioni	TOTALE	Terreni	Fabbricati	TOTALE	Terreni	Fabbricati	TOTALE	
	Principale	Tre decimi	Reimposi- zioni	TOTALE	Principale	Tre decimi	TOTALE										
Cesena.....	88.59	26.56	115.15	88.59	26.56	115.15	66.85	66.85	127.26	127.26	309.26
Forl.....	266.38	79.91	346.29	266.38	79.91	346.29	204.41	204.41	329.99	329.99	880.69
Rimini.....	86.85	11.06	47.91	1 125.27	337.57	1 462.84	1 162.12	348.63	1 510.75	27.46	845.73	873.19	57.33	1 738.37	1 795.70	4 179.64
FORL.....	36.85	11.06	47.91	1 480.24	444.04	1 924.28	1 517.09	455.10	1 972.19	27.46	1 116.99	1 144.45	57.33	2 195.62	2 252.95	5 369.59
Albenga.....	1 207.47	362.27	1 569.74	1 207.47	362.27	1 569.74	852.96	852.96	1 061.38	1 061.38	3 484.08
Chiavari.....	35.03	10.54	0.06	45.63	387.62	116.31	503.93	422.65	126.91	549.56	24.46	271.15	295.61	36.23	160.38	196.61	1 041.78
Genova.....	27.05	8.11	35.16	16 695.90	5 008.64	21 704.54	16 722.95	5 016.75	21 739.70	16.26	10 730.23	10 736.49	28.12	15 652.40	15 680.52	48 156.71
Savona.....	1 519.01	455.68	1 974.69	1 519.01	455.68	1 974.69	1 004.54	1 004.54	1 065.81	1 065.81	4 045.04
Spezia.....	3.45	1.02	4.47	10 643.62	3 193.08	13 836.70	10 647.07	3 194.10	13 841.17	2.27	7 522.91	7 523.18	0.51	3 523.13	3 523.64	24 889.99
GENOVA.....	65.53	19.67	0.06	85.26	30 453.62	9 135.98	39 589.60	30 519.15	9 155.71	39 674.86	42.99	20 371.79	20 414.78	64.86	21 463.10	21 527.96	81 617.60
Bivona.....	101.35	30.42	131.77	62.62	18.77	81.39	163.97	49.19	213.16	103.84	64.95	168.79	123.99	70.85	194.84	576.79
Girgenti.....	2 083.84	625.17	0.55	2 709.56	2 272.34	681.64	2 953.98	4 356.18	1 307.36	5 663.54	2 095.73	2 336.44	4 432.17	2 669.93	1 900.02	4 569.95	14 665.66
Sciacca.....	199.84	59.80	0.55	259.93	1 685.80	505.84	2 191.64	1 855.38	566.19	2 421.57	206.95	1 750.32	1 957.27	85.42	1 092.11	1 177.53	5 586.37
GIRGENTI.....	2 384.77	715.39	1.10	3 101.26	4 020.76	1 206.25	5 227.01	6 405.53	1 922.74	8 328.27	2 406.52	4 151.71	6 558.23	2 879.34	3 062.98	5 942.32	20 828.82
GROSSETO.....	54.03	16.22	70.25	1 768.21	530.45	2 298.66	1 822.24	546.67	2 368.91	53.97	1 769.85	1 823.82	102.69	3 648.28	3 750.97	7 943.70
Brindisi.....	4 420.04	1 326.01	5 746.05	3 937.14	1 181.02	5 118.16	8 357.18	2 507.03	10 864.21	1 503.76	1 361.78	2 865.54	2 981.27	2 555.88	5 537.15	19 266.90
Gallipoli.....	612.74	183.81	796.55	1 898.13	569.31	2 467.44	2 510.87	753.12	3 233.99	207.05	651.67	858.72	411.02	1 269.34	1 680.36	5 803.07
Lecce.....	420.50	126.19	546.69	2 170.22	651.07	2 821.29	2 590.72	777.26	3 367.98	142.88	748.40	891.28	181.70	1 506.52	1 688.22	5 947.48
Taranto.....	1 806.23	541.66	2 347.89	2 838.39	851.35	3 689.74	4 644.62	1 393.01	6 037.63	615.13	975.05	1 590.18	994.49	1 593.89	2 588.38	10 216.19
LECCE.....	7 259.51	2 177.67	9 437.18	10 843.88	3 252.75	14 096.63	18 103.39	5 430.42	23 533.81	2 458.82	3 736.90	6 205.72	4 568.48	6 925.63	11 494.11	41 233.64
Livorno.....	1 029.58	308.88	1 338.46	1 029.58	308.88	1 338.46	390.19	390.19	718.12	718.12	2 446.77
Portoferraio.....	1 418.52	425.54	1 844.06	1 418.52	425.54	1 844.06	439.10	439.10	977.54	977.54	3 260.70
LIVORNO.....	2 448.10	734.42	3 182.52	2 448.10	734.42	3 182.52	829.29	829.29	1 695.66	1 695.66	5 707.47
LUCCA.....	406.49	121.93	528.42	5 458.41	1 637.34	7 095.75	5 864.90	1 759.27	7 624.17	342.53	4 613.53	4 956.06	420.76	7 300.31	7 721.07	20 301.30
Camerino.....	1 004.20	301.24	1 305.44	1 004.20	301.24	1 305.44	639.16	639.16	918.90	918.90	2 863.50
Macerata.....	21.77	6.55	28.32	1 034.77	310.34	1 345.11	1 036.54	316.89	1 373.43	13.86	644.67	658.53	27.28	863.97	891.25	2 923.21
MACERATA.....	21.77	6.55	28.32	2 038.97	611.58	2 650.55	2 060.74	618.13	2 678.87	13.86	1 283.83	1 297.69	27.28	1 782.87	1 810.15	5 786.71
Asola.....	37.70	11.32	49.02	5.62	1.68	7.30	43.32	13.00	56.32	15.07	2.25	17.32	25.10	3.39	28.49	102.13
Bozzolo.....	5.83	1.72	7.55	272.21	81.63	353.84	278.04	83.35	361.39	2.23	108.92	111.15	4.32	201.42	205.94	678.48
Canneto sull'Oglio.....	4.42	1.33	5.75	4.42	1.33	5.75	1.76	1.76	4.75	12.26
Castiglione delle Stiviere.....	414.22	124.32	538.54	414.22	124.32	538.54	165.76	165.76	289.50	289.50	993.80
Gonzaga.....	19.54	6.28	25.82	805.06	241.54	1 046.60	824.60	247.82	1 072.42	7.13	284.27	291.40	17.22	759.01	776.23	2 140.05
Mantova.....	3.21	0.96	4.17	322.58	96.75	419.33	325.79	97.71	423.50	1.28	127.24	128.52	2.70	312.32	315.02	867.04
Ostiglia.....	33.99	10.21	44.20	33.99	10.21	44.20	13.65	13.65	20.42	20.42	78.27
Revere.....	142.39	42.70	185.09	142.39	42.70	185.09	54.70	54.70	193.82	193.82	433.61
Sermide.....	21.56	6.47	28.03	21.56	6.47	28.03	8.62	8.62	34.36	34.36	71.01
Viadana.....	46.87	14.06	60.93	46.87	14.06	60.93	18.74	18.74	34.04	34.04	113.71
Volta Mantovana.....	3.46	1.04	4.50	54.17	16.25	70.42	57.63	17.29	74.92	1.39	21.68	23.07	2.08	32.48	34.56	132.55
MANTOVA.....	74.16	22.65	96.81	2 118.67	635.61	2 754.28	2 192.83	658.26	2 851.09	28.86	805.83	834.69	56.37	1 880.76	1 937.13	5 622.91

Ammontare dell'imposta erariale sui terreni e sui fabbricati e delle sovrimposte provinciale e comunale poste in riscossione nel 1884 con ruoli

fabbricati e delle sovrimposte provinciale e comunale suppletivi del 1884 e degli anni precedenti.

CIRCONDARI o DISTRETTI E PROVINCIE	IMPOSTA ERARIALE							IN COMPLESSO			SOVRIMPOSTA PROVINCIALE			SOVRIMPOSTA COMUNALE			TOTALE della imposte e delle sovrimposte
	TERRENI				FABBRICATI			Principale	decimi e reimposi- zioni	TOTALE	Terreni	Fabbricati	TOTALE	Terreni	Fabbricati	TOTALE	
	Principale	Tre decimi	Reimposi- zioni	TOTALE	Principale	Tre decimi	TOTALE										
Castelnuovo di Garfagnana.....	7.87	2.36	10.23	11.17	3.33	14.50	19.04	5.69	24.73	6.89	9.70	16.59	1.47	8.81	10.28	51.60
Massa e Carrara.....	170.29	51.09	221.38	2 068.48	617.55	2 676.03	2 228.77	668.64	2 897.41	140.54	1 798.96	1 939.50	165.73	923.42	1 089.15	5 926.06
Pontremoli.....	1.74	0.52	2.26	32.19	9.65	41.84	33.98	10.17	44.10	1.32	27.85	29.17	2.55	46.63	49.18	122.45
MASSA E CARRARA.....	179.90	53.97	233.87	2 101.84	630.53	2 732.37	2 281.74	684.50	2 966.24	148.75	1 836.51	1 985.26	169.75	978.86	1 148.61	6 100.11
Castroreale.....	699.51	209.84	15.12	924.47	734.46	220.38	954.84	1 433.97	445.34	1 879.31	551.01	696.15	1 247.19	683.58	571.96	1 255.54	4 382.04
Messina.....	2 737.23	821.08	39.65	3 597.96	2 946.98	884.11	3 831.09	5 684.21	1 744.84	7 429.05	2 448.04	2 790.70	5 238.74	659.01	1 232.99	1 886.00	14 553.79
Mistretta.....	618.23	185.44	0.39	804.06	886.34	265.91	1 152.25	1 504.57	451.74	1 956.31	583.64	839.93	1 423.57	308.00	301.50	609.50	3 989.38
Patti.....	669.68	200.90	0.74	871.32	1 112.84	333.75	1 446.59	1 782.52	535.39	2 317.91	632.19	1 053.62	1 685.81	161.28	800.98	962.26	4 965.78
MESSINA.....	4 724.65	1 417.26	55.90	6 197.81	5 680.62	1 704.15	7 384.77	10 405.27	3 177.31	13 582.58	4 214.91	5 380.40	9 595.31	1 805.87	2 907.43	4 713.30	27 891.19
Abbiategrosso.....	14.11	4.22	0.01	18.34	2 354.52	706.26	3 060.78	2 368.63	710.49	3 079.12	4.81	796.82	801.63	9.24	2 356.96	2 366.20	6 246.95
Gallarate.....	3.90	1.18	5.08	510.39	153.06	663.45	514.29	154.24	668.53	1.34	175.10	176.44	4.30	705.11	709.41	1 654.98
Lodi.....	2.40	0.71	3.11	1 486.70	445.99	1 932.69	1 489.10	446.70	1 935.80	0.88	501.41	502.24	1.69	664.83	666.52	3 104.56
Milano.....	114.01	34.21	0.05	148.27	64 712.34	19 413.66	84 126.00	64 826.35	19 447.92	84 274.27	37.88	22 107.65	22 145.53	94.24	56 999.51	57 093.75	163 513.55
Monza.....	114.36	34.29	0.03	148.68	991.63	297.53	1 289.16	1 105.99	331.85	1 437.84	38.76	334.36	373.12	146.66	1 307.71	1 454.37	3 265.33
MILANO.....	248.78	74.61	0.09	323.48	70 055.58	21 016.50	91 072.08	70 304.36	21 091.20	91 395.56	83.62	23 915.34	23 998.06	256.13	62 034.12	62 290.25	177 684.77
Mirandola.....	21.00	6.29	0.28	27.57	159.39	47.80	207.19	180.39	54.37	234.76	10.12	74.74	84.86	17.48	150.97	168.45	488.07
Modena.....	57.70	17.30	75.00	4 503.88	1 351.15	5 855.03	4 561.58	1 368.45	5 930.03	25.59	2 079.85	2 105.44	31.98	2 632.93	2 664.91	10 700.38
Pavullo nel Frignano.....	424.07	127.17	551.24	424.07	127.17	551.24	195.12	195.12	468.21	468.21	1 214.57
MODENA.....	78.70	23.59	0.28	102.57	5 087.34	1 526.12	6 613.46	5 166.04	1 549.99	6 716.03	35.71	2 319.71	2 385.42	49.46	3 252.11	3 301.57	12 403.02
Casoria.....	2 346.96	704.02	30.03	3 081.01	1 490.31	446.94	1 937.25	3 837.27	1 180.99	5 018.26	972.89	619.65	1 592.54	1 144.51	810.70	1 955.21	8 566.01
Castellammare di Stabia.....	451.25	135.35	5.09	591.69	5 565.98	1 669.82	7 235.80	6 017.23	1 810.26	7 827.49	186.32	2 285.08	2 471.40	246.14	2 684.05	2 930.19	13 229.08
Napoli.....	2 089.90	627.03	28.11	2 745.04	50 329.17	15 098.78	65 427.95	52 419.07	15 753.92	68 172.99	870.56	20 076.34	20 946.90	1 140.16	31 787.98	32 927.54	122 047.48
Pozzuoli.....	1 113.32	334.01	16.12	1 463.45	1 194.97	358.45	1 553.42	2 308.29	708.58	3 016.87	463.59	483.41	947.00	323.61	331.04	674.65	4 638.52
NAPOLI.....	6 001.43	1 800.41	79.35	7 881.19	58 580.43	17 573.99	76 154.42	64 581.86	19 453.75	84 035.61	2 493.36	23 464.48	25 957.84	2 854.42	35 633.17	38 487.59	148 481.04
Biella.....	2 572.45	771.59	3 344.04	2 572.45	771.59	3 344.04	1 220.34	1 220.34	1 986.27	1 986.27	6 550.65
Domodossola.....	75.39	22.59	97.98	75.39	22.59	97.98	36.66	36.66	56.37	56.37	191.01
Novara.....	140.37	42.07	182.44	3 089.52	926.88	4 016.40	3 229.89	968.95	4 198.84	69.87	1 522.70	1 592.57	75.81	1 980.22	2 056.03	7 847.44
Pallanza.....	9.74	2.92	12.66	108.98	32.70	141.68	118.72	25.62	144.34	4.87	54.50	59.37	9.98	86.25	96.23	309.94
Varallo.....	527.81	158.36	686.17	527.81	158.36	686.17	260.81	260.81	365.20	365.20	1 312.18
Vercelli.....	4 181.16	1 254.30	5 435.46	4 181.16	1 254.30	5 435.46	2 039.94	2 039.94	2 110.19	2 110.19	9 585.59
NOVARA.....	150.11	44.99	195.10	10 555.31	3 166.42	13 721.73	10 705.42	3 211.41	13 916.83	74.74	5 134.95	5 209.69	85.79	6 584.50	6 670.29	25 795.81
Campo San Piero.....
Cittadella.....	172.50	51.71	224.21	172.50	51.71	224.21	87.50	87.50	190.98	190.98	502.69
Conselve.....	78.79	23.63	102.42	78.79	23.63	102.42	40.28	40.28	91.46	91.46	234.18
Este.....	106.57	31.96	138.53	106.57	31.96	138.53	53.81	53.81	143.68	143.68	336.02
Monselice.....
Montagnana.....	1 045.36	313.63	1 358.99	1 045.36	313.63	1 358.99	522.24	522.24	1 549.37	1 549.37	3 480.60
Padova.....	197.22	59.13	256.35	2 116.96	634.91	2 751.87	2 314.18	694.04	3 008.22	100.50	1 078.98	1 179.48	253.37	2 954.05	3 207.42	7 395.12
Pieve di Sacco.....	5.66	1.69	7.35	41.30	12.40	53.70	46.96	14.09	61.05	2.83	20.54	23.37	10.83	66.60	77.43	161.85
PADOVA.....	202.88	60.82	263.70	3 561.48	1 068.24	4 629.72	3 764.36	1 129.06	4 893.42	103.33	1 803.35	1 906.68	264.20	4 996.14	5 260.34	12 060.44

Ammontare dell'imposta erariale sui terreni e sui fabbricati e delle sovrimposte provinciale e comunale supplementivi del 1884 e degli anni precedenti.

Ammontare dell'imposta erariale sui terreni e sui fabbricati e delle sovrimposte provinciale e comunale supplementivi del 1884 e degli anni precedenti.

CIRCONDARI o DISTRETTI E PROVINCIE	IMPOSTA ERARIALE							IN COMPLESSO			SOVRIMPOSTA PROVINCIALE			SOVRIMPOSTA COMUNALE			TOTALE della imposta e delle sovrimposte
	TERRENI				FABBRICATI			Principale	decimi e reimposi- zioni	TOTALE	Terreni	Fabbricati	TOTALE	Terreni	Fabbricati	TOTALE	
	Principale	Tre decimi	Reimposi- zioni	TOTALE	Principale	Tre decimi	TOTALE										
Cefalù.....	1 911.98	573.53	6.15	2 491.66	1 097.28	829.22	1 426.50	3 009.26	908.90	3 918.16	1 274.13	720.76	1 994.89	635.90	449.85	1 085.75	6 998.80
Corleone.....	241.26	72.60	1.09	314.95	678.67	203.53	882.20	919.93	277.22	1 197.15	158.19	435.67	593.86	82.88	358.41	441.29	2 232.80
Palermo.....	12 549.33	3 764.44	157.50	16 471.27	9 779.95	2 939.62	12 713.57	22 329.28	6 855.56	29 184.84	7 811.49	6 362.77	14 174.26	5 037.75	3 129.77	8 167.52	51 526.62
Termini Imerese.....	2 365.54	709.67	14.74	3 089.95	1 125.39	337.56	1 462.95	3 490.93	1 061.97	4 552.90	1 510.05	740.39	2 250.44	873.44	515.86	1 389.30	8 192.64
PALERMO.....	17 068.11	5 120.24	179.48	22 367.83	12 681.29	3 803.93	16 485.22	29 749.40	9 103.65	38 853.05	10 753.86	8 259.59	19 013.45	6 629.97	4 453.89	11 083.86	68 950.36
Bergo San Donnino.....	352.94	103.85	458.79	352.94	103.85	458.79	265.61	265.61	440.82	440.82	1 165.22
Borgotaro.....	125.47	37.62	163.09	125.47	37.62	163.09	92.79	92.79	163.51	163.51	419.39
Parma.....	22.63	6.78	29.41	2 154.46	646.33	2 800.79	2 177.09	653.11	2 830.20	15.84	1 611.84	1 627.68	40.27	2 331.56	2 371.83	6 829.71
PARMA.....	22.63	6.78	29.41	2 632.87	789.80	3 422.67	2 655.50	796.58	3 452.08	15.84	1 970.24	1 986.08	40.27	2 935.89	2 976.16	8 414.32
Bobbio.....	35.50	10.68	46.18	35.50	10.68	46.18	15.04	15.04	62.28	62.28	123.50
Mortara.....	1 426.97	428.06	1 855.03	1 426.97	428.06	1 855.03	601.00	601.00	956.61	956.61	3 412.64
Pavia.....	1 035.23	310.57	0.93	1 346.73	3 831.94	1 149.58	4 981.52	4 867.17	1 461.08	6 328.25	443.51	1 614.52	2 058.03	925.83	3 282.79	4 208.62	12 594.90
Voghera.....	295.45	88.64	0.29	384.38	1 912.98	573.85	2 486.83	2 208.43	682.78	2 871.21	126.48	802.92	929.40	492.67	3 415.19	3 907.86	7 708.47
PAVIA.....	1 330.68	399.21	1.22	1 731.11	7 207.39	2 162.17	9 369.56	8 538.07	2 562.60	11 100.67	569.99	3 033.48	3 603.47	1 418.50	7 716.87	9 135.37	23 839.51
Foligno.....	280.77	84.19	364.96	280.77	84.19	364.96	170.62	170.62	236.69	236.69	772.27
Orvieto.....	278.65	83.58	362.23	278.65	83.58	362.23	169.32	169.32	241.83	241.83	773.38
Perugia.....	81.84	24.54	106.38	770.43	231.12	1 001.55	852.27	255.66	1 107.93	49.70	393.48	443.18	50.13	558.70	608.83	2 159.94
Rieti.....	745.87	223.73	969.60	745.87	223.73	969.60	527.82	527.82	529.20	529.20	2 026.62
Spoleto.....	13.40	4.03	17.43	204.32	61.27	265.59	217.72	63.90	283.02	8.17	124.16	132.33	14.79	146.26	161.05	576.40
Terni.....	10.59	3.18	13.77	487.06	146.12	633.18	497.65	149.30	646.95	6.44	293.92	300.36	8.91	350.26	359.17	1 306.48
PERUGIA.....	105.83	31.75	137.58	2 767.10	830.01	3 597.11	2 872.93	861.76	3 734.69	64.31	1 679.32	1 713.63	73.83	2 062.91	2 136.77	7 615.09
Pesaro.....	3.68	1.10	4.78	268.99	80.71	349.70	272.67	81.81	354.48	2.81	205.57	208.38	3.51	294.27	297.78	860.64
Urbino.....	8.63	2.59	11.22	951.27	285.33	1 236.60	959.90	287.92	1 247.82	6.60	728.00	732.60	9.48	1 415.76	1 425.24	3 406.66
PESARO E URBINO.....	12.31	3.69	16.00	1 220.26	366.04	1 586.30	1 232.57	369.73	1 602.30	9.41	931.57	940.98	12.99	1 710.03	1 723.02	4 266.30
Fiorenzuola d'Arda.....	455.72	136.69	592.41	455.72	136.69	592.41	272.33	272.33	559.54	559.54	1 424.28
Piacenza.....	1 030.14	309.00	1 339.14	1 030.14	309.00	1 339.14	613.20	613.20	827.75	827.75	2 780.09
PIACENZA.....	1 485.86	445.69	1 931.55	1 485.86	445.69	1 931.55	885.53	885.53	1 387.29	1 387.29	4 204.37
Pisa.....	43.72	13.12	56.84	7 601.78	2 280.39	9 882.17	7 645.50	2 293.51	9 939.01	25.73	4 199.63	4 225.36	43.45	11 439.75	11 483.20	25 647.57
Volterra.....	3 676.61	1 102.96	4 779.57	3 676.61	1 102.96	4 779.57	1 997.93	1 997.93	4 906.12	4 906.12	11 683.62
PISA.....	43.72	13.12	56.84	11 278.39	3 383.35	14 661.74	11 322.11	3 396.47	14 718.58	25.73	6 197.56	6 223.29	43.45	16 345.87	16 389.32	37 331.19
Porto Maurizio.....	294.09	88.25	382.34	294.09	88.25	382.34	228.41	228.41	595.15	595.15	1 205.90
San Remo.....	2 911.95	873.58	3 785.53	2 911.95	873.58	3 785.53	2 366.80	2 366.80	3 610.76	3 610.76	9 763.09
PORTO MAURIZIO.....	3 206.04	961.83	4 167.87	3 206.04	961.83	4 167.87	2 595.21	2 595.21	4 205.91	4 205.91	10 968.99
Lagonegro.....	455.86	136.76	592.62	1 073.98	322.19	1 396.17	1 529.84	458.95	1 988.79	318.19	803.98	1 122.17	65.97	267.38	333.35	3 444.31
Matera.....	2 810.01	844.99	3 655.00	1 250.80	375.15	1 625.95	4 060.81	1 220.14	5 280.95	2 050.56	936.90	2 987.46	731.86	360.42	1 092.28	9 360.69
Melfi.....	322.53	96.70	419.23	799.96	239.93	1 039.89	1 122.49	336.63	1 459.12	199.28	599.51	798.82	106.30	370.25	476.55	2 734.49
Potenza.....	2 491.87	747.57	3 239.44	1 410.71	423.28	1 833.99	3 902.58	1 170.85	5 073.43	1 828.65	1 055.62	2 884.27	1 151.74	661.72	1 813.46	9 771.16
POTENZA.....	6 080.27	1 826.02	7 906.29	4 535.45	1 360.55	5 896.00	10 615.72	3 186.57	13 802.29	4 396.68	3 396.04	7 792.72	2 055.87	1 659.77	3 715.64	25 370.65

**Ammontare dell'imposta erariale sui terreni e sul
poste in riscossione nel 1884 con ruoli**

**fabbricati e delle sovrimposte provinciale e comunale
suppletivi del 1884 e degli anni precedenti.**

CIRCONDARI o DISTRETTI E PROVINCIE	IMPOSTA ERARIALE						IN COMPLESSO			SOVRIMPOSTA PROVINCIALE			SOVRIMPOSTA COMUNALE			TOTALE della imposta e delle sovrimposte	
	TERRENI			FABBRICATI			Principale	decimi e reimposi- zioni	TOTALE	Terreni	Fabbricati	TOTALE	Terreni	Fabbricati	TOTALE		
	Principale	Tre decimi	Reimposi- zioni	TOTALE	Principale	Tre decimi											TOTALE
Faenza	184.50	55.35	239.85	184.50	55.35	239.85	149.12	149.12	260.77	260.77	640.74
Lugo	2 284.72	685.41	2 970.13	2 284.72	685.41	2 970.13	1 830.93	1 830.93	4 225.99	4 225.99	9 097.05
Ravenna	1 339.97	401.99	1 741.96	1 339.97	401.99	1 741.96	1 050.53	1 050.53	1 833.72	1 833.72	4 628.81
RAVENNA	3 809.19	1 142.75	4 951.94	3 809.19	1 142.75	4 951.94	3 030.58	3 030.58	6 322.48	6 322.48	14 305.00
Gerace	1 792.00	537.57	1.73	2 331.30	667.21	200.05	867.26	2 459.21	739.35	3 198.56	2 503.64	973.86	3 477.50	1 040.35	529.00	1 569.35	8 245.41
Palme	3 582.72	1 074.99	4 657.71	800.86	239.84	1 040.70	4 383.58	1 314.83	5 698.41	5 165.33	1 170.32	6 335.65	2 293.50	449.06	2 742.56	14 776.62
Reggio di Calabria	378.72	113.59	492.31	1 253.28	375.96	1 629.24	1 632.00	489.55	2 121.55	542.24	1 831.35	2 373.59	220.71	1 002.23	1 222.94	5 718.08
REGGIO DI CALABRIA	5 753.44	1 726.15	1.73	7 481.32	2 721.35	815.85	3 537.20	8 471.79	2 543.73	11 018.52	8 211.21	3 975.53	12 186.74	3 554.56	1 980.29	5 534.85	28 740.11
Guastalla	2 562.52	768.70	3 331.22	2 562.52	768.70	3 331.22	1 014.95	1 014.95	1 699.50	1 699.50	6 045.67
Reggio nell'Emilia	43.45	13.04	56.49	1 297.33	389.23	1 686.56	1 340.78	402.27	1 743.05	16.29	520.07	536.36	27.66	914.70	942.36	3 221.77
REGGIO NELL'EMILIA	43.45	13.04	56.49	3 859.85	1 157.93	5 017.78	3 903.30	1 170.97	5 074.27	16.29	1 535.02	1 551.31	27.66	2 614.20	2 641.86	9 267.44
Civitavecchia	686.52	572.13	171.60	743.73	15.99	188.58	204.57	27.94	365.29	393.23	1 341.53
Frosinone	44.00	18.21	62.21	528.13	158.39	686.52	52 401.06	15 720.23	68 121.29	195.13	18 504.70	18 699.83	410.35	32 491.16	32 901.51	119 722.63
Roma	534.00	160.16	694.16	51 867.06	13 560.07	67 427.13	488.33	146.40	634.82	1.04	174.94	175.98	1.78	324.42	326.20	1 137.00
Velletri	2.82	0.86	3.68	485.51	145.63	631.14	690.80	207.18	897.98	247.02	247.02	496.01	496.01	1 641.01
Viterbo	690.80	207.18	897.98	54 152.32	16 245.50	70 397.82	212.16	19 115.24	19 327.40	440.07	33 676.88	34 116.95	123 842.17
ROMA	580.82	174.23	755.05	53 571.50	16 071.27	69 642.77	561.64	168.46	730.10	3.04	297.34	300.38	12.32	1 364.11	1 376.43	2 406.91
Adria	5.69	1.70	7.39	555.95	166.76	722.71	248.38	74.51	322.89	132.85	132.85	621.48	621.48	1 077.22
Ariano Polesine	468.48	140.48	608.96	468.48	140.48	608.96	248.65	248.65	806.13	806.13	1 683.74
Badia Polesine	208.27	62.48	270.75	218.00	65.40	283.40	5.20	108.97	114.17	13.59	358.32	371.91	769.48
Lendinara	9.73	2.92	12.65	359.79	107.94	467.73	374.49	112.35	486.84	7.77	190.33	198.10	22.71	611.27	633.98	1 318.92
Massa Superiore	14.70	4.41	19.11	717.54	215.27	932.81	717.54	215.27	932.81	383.75	383.75	1 122.70	1 122.70	2 439.26
Oechlobello	780.02	233.97	1 013.99	780.02	233.97	1 013.99	418.82	418.82	1 283.28	1 283.28	2 716.09
Polesella	87.78	26.33	114.11	87.78	26.33	114.11	44.16	44.16	138.08	138.08	296.35
Rovigo	3 426.21	1 027.74	4 453.95	3 456.33	1 036.77	4 493.10	16.01	1 824.87	1 840.88	48.62	6 305.37	6 353.99	12 687.97
ROVIGO	30.12	9.03	39.15	561.64	166.76	722.71	561.64	168.46	730.10	3.04	297.34	300.38	12.32	1 364.11	1 376.43	2 406.91
Campagna	647.97	194.44	842.41	933.27	279.93	1 213.20	295.70	88.76	384.46	207.87	207.87	98.20	98.20	690.58
Sala Consilina	295.70	88.76	384.46	1 984.27	595.19	2 579.46	378.73	1 012.89	1 391.62	169.79	400.25	570.04	4 541.12
Salerno	543.90	163.14	707.04	1 440.37	432.05	1 872.42	599.85	180.01	779.86	250.38	165.69	416.07	152.19	130.72	282.91	1 478.84
Vallo della Lucania	363.55	109.10	472.65	236.30	70.91	307.21	4 461.06	1 338.33	5 799.39	1 080.12	2 043.38	3 123.50	626.71	925.45	1 552.16	10 475.05
SALERNO	1 555.42	466.68	2 022.10	2 905.64	871.65	3 777.29	5 306.68	1 593.07	6 899.75	2 076.20	995.66	3 071.86	3 122.47	1 106.66	4 229.13	14 200.74
Alghero	3 691.57	1 107.51	1.19	4 800.27	1 615.11	484.37	2 099.48	1 206.49	361.93	1 568.42	231.24	553.89	785.13	213.81	588.32	802.13	3 155.68
Nuoro	385.29	115.56	500.85	821.20	216.37	1 067.57	2 324.93	713.23	3 038.16	316.19	1 140.95	1 457.14	278.43	884.98	1 163.41	5 658.71
Ozieri	528.82	158.62	15.76	703.20	1 796.11	538.85	2 334.96	6 383.23	1 968.03	8 351.26	1 109.68	2 973.43	4 083.11	1 270.59	3 670.56	4 941.15	17 375.52
Sassari	1 760.65	528.59	52.70	2 341.94	4 622.58	1 386.74	6 009.32	1 962.17	634.81	2 596.98	977.48	275.18	1 252.66	1 476.95	422.99	1 899.94	5 749.58
Tempio Pausania	1 540.52	462.16	46.19	2 048.87	421.65	126.46	518.11	17 183.50	5 271.07	22 454.57	4 710.79	5 939.11	10 649.90	6 362.25	6 673.51	13 035.76	46 140.23
SASSARI	7 906.85	2 372.44	115.84	10 395.13	9 276.65	2 782.79	12 059.44	17 183.50	5 271.07	22 454.57	4 710.79	5 939.11	10 649.90	6 362.25	6 673.51	13 035.76	46 140.23

Ammontare dell'imposta erariale sui terreni e sui fabbricati e delle sovrimposte provinciale e comunale poste in riscossione nel 1884 con ruoli

fabbricati e delle sovrimposte provinciale e comunale suppletivi del 1884 e degli anni precedenti.

CIRCONDARI o DISTRETTI E PROVINCIE	IMPOSTA ERARIALE							IN COMPLESSO			SOVRIMPOSTA PROVINCIALE			SOVRIMPOSTA COMUNALE			TOTALE della imposte e delle sovrimposte	
	TERRENI				FABBRICATI			Principale	decimi e reimposi- zioni	TOTALE	Terreni	Fabbricati	TOTALE	Terreni	Fabbricati	TOTALE		
	Principale	Tre decimi	Reimposi- zioni	TOTALE	Principale	Tre decimi	TOTALE											
Palmanova
Pordenone.....	26.62	7.98	34.60	168.20	59.45	218.65	194.82	58.43	253.25	13.30	84.06	97.36	40.93	248.00	288.93	639.54	
Sacile.....	0.45	0.15	0.60	111.92	33.55	145.47	112.37	33.70	146.07	0.24	55.96	56.20	0.81	174.95	175.76	378.03	
San Daniele del Friuli.....	17.93	5.37	23.30	17.93	5.37	23.30	8.96	8.96	19.65	19.65	51.91	
San Pietro al Natisone.....	
San Vito al Tagliamento	286.55	85.97	372.52	286.55	85.97	372.52	143.22	143.22	245.19	245.19	760.93	
Spilimbergo.....	14.37	4.31	18.68	19.69	5.91	25.60	34.06	10.22	44.28	7.17	9.84	17.01	23.47	47.36	70.83	132.12	
Tarcento.....	386.42	115.93	502.35	386.42	115.93	502.35	193.12	193.12	730.66	730.66	1 426.13	
Tolmezzo.....	403.78	121.15	524.93	403.78	121.15	524.93	201.83	201.83	324.29	324.29	1 051.05	
Udine.....	1 358.63	407.59	1 766.22	1 358.63	407.59	1 766.22	679.99	679.99	1 635.98	1 635.98	4 082.19	
UDINE.....	59.96	18.01	77.97	3 266.07	979.80	4 245.87	3 326.03	997.81	4 323.84	29.98	1 633.59	1 663.57	85.11	3 963.97	4 049.08	10 036.49	
Chioggia.....	13.72	4.12	17.84	13.72	4.12	17.84	7.84	7.84	24.27	24.27	49.95	
Dolo.....	2.40	0.68	3.08	37.75	11.32	49.07	40.15	12.00	52.15	1.37	21.59	22.96	3.68	61.22	64.90	140.01	
Mestre.....	1.41	0.43	1.84	197.02	59.10	256.12	198.43	59.53	257.96	0.81	112.67	113.48	2.05	278.98	281.03	652.47	
Mirano.....	52.38	15.70	68.08	52.38	15.70	68.08	29.95	29.95	68.48	68.48	166.51	
Portogruaro.....	0.88	0.27	1.15	294.29	88.25	382.54	295.17	88.52	383.69	0.53	168.92	169.45	1.40	493.00	494.40	1 047.54	
San Donà di Piave.....	273.70	82.12	355.82	273.70	82.12	355.82	158.39	158.39	540.76	540.76	1 054.97	
Venezia.....	30.03	9.01	0.01	39.05	3 256.83	977.06	4 233.89	3 286.86	986.08	4 272.94	17.98	1 872.53	1 890.51	21.37	2 825.47	2 846.84	9 010.29	
VENEZIA.....	31.72	10.39	0.01	42.12	4 125.69	1 237.07	5 362.76	4 160.41	1 248.07	5 408.48	20.69	2 371.89	2 392.58	28.50	4 292.18	4 320.68	12 121.74	
Bardolino.....	33.85	10.15	44.00	33.85	10.15	44.00	16.00	16.00	26.87	26.87	86.87	
Caprino Veronese.....	3.29	0.98	4.27	40.08	12.02	52.10	43.37	13.00	56.37	1.55	18.96	20.51	3.70	47.69	51.39	123.27	
Cologna Veneta.....	17.70	5.29	22.99	45.63	13.68	59.31	63.33	18.97	82.30	8.43	21.58	30.01	18.18	53.97	72.15	184.46	
Isola della Scala.....	178.34	53.49	231.83	178.34	53.49	231.83	84.30	84.30	239.22	239.22	555.35	
Legnago.....	43.18	12.95	56.13	43.18	12.95	56.13	20.41	20.41	54.69	54.69	131.23	
San Bonifacio.....	12.52	3.76	16.28	125.30	37.57	162.87	137.82	41.33	179.15	5.91	59.20	65.11	15.97	208.38	224.35	468.61	
Sanguinetto.....	171.16	51.35	222.51	171.16	51.35	222.51	80.91	80.91	218.42	218.42	521.84	
San Pietro in Cariano.....	
Tregnago.....	168.75	50.61	219.36	168.75	50.61	219.36	80.42	80.42	183.03	183.03	482.81	
Verona.....	17.08	5.12	0.02	22.22	345.82	103.75	449.57	362.90	108.89	471.79	8.07	163.48	171.55	17.39	318.31	365.70	1 009.04	
Villafranca di Verona.....	0.02	0.01	0.03	55.62	16.67	72.29	55.64	16.68	72.32	0.01	26.29	26.30	0.03	63.09	63.12	161.74	
VERONA.....	50.61	15.16	0.02	65.79	1 207.73	362.24	1 569.97	1 258.31	377.42	1 635.76	23.97	571.55	595.52	55.27	1 443.67	1 498.94	3 730.22	
Arzignano.....	70.53	21.15	91.68	70.53	21.15	91.68	37.97	37.97	70.51	70.51	200.16	
Asiago.....	82.42	24.72	107.14	82.42	24.72	107.14	42.98	42.98	32.08	32.08	182.20	
Barbarano.....	157.30	47.34	204.64	157.30	47.34	204.64	80.49	80.49	129.57	129.57	414.70	
Bassano.....	91.12	27.34	118.46	91.12	27.34	118.46	46.40	46.40	73.92	73.92	238.78	
Lonigo.....	477.04	143.11	620.15	477.04	143.11	620.15	248.47	248.47	459.42	459.42	1 328.04	
Marostica.....	131.95	39.57	171.52	131.95	39.57	171.52	65.30	65.30	117.91	117.91	354.73	
Schio.....	1 032.50	309.73	1 342.23	1 032.50	309.73	1 342.23	536.38	536.38	853.77	853.77	2 732.38	
Thiene.....	313.86	94.11	407.97	313.86	94.11	407.97	162.56	162.56	254.93	254.93	825.46	
Valdagno.....	351.97	105.52	457.49	351.97	105.52	457.49	181.13	181.13	258.21	258.21	896.83	
Vicenza.....	2 417.45	725.09	3 142.54	2 417.45	725.09	3 142.54	1 259.50	1 259.50	2 273.49	2 273.49	6 675.53	
VICENZA.....	5 126.14	1 537.68	6 663.82	5 126.14	1 537.68	6 663.82	2 661.18	2 661.18	4 523.81	4 523.81	13 848.81	

**Ammontare dell'imposta erariale sui terreni e sui
poste in riscossione nel 1884 con ruoli**

COMPARTIMENTI	IMPOSTA ERARIALE						
	TERRENI				FABBRICATI		
	Principale	Tre decimi	Reimposi- zioni	TOTALE	Principale	Tre decimi	TOTALE
Piemonte.....	3 533.46	1 059.96	4 593.42	71 124.79	21 336.34	92 461.13
Liguria.....	65.53	19.67	0.06	85.26	33 659.66	10 097.81	43 757.47
Lombardia.....	2 122.64	637.54	1.43	2 761.61	102 115.63	30 634.00	132 749.63
Veneto.....	433.54	129.99	0.15	563.68	23 777.04	7 132.45	30 909.49
Emilia.....	192.33	57.70	0.28	250.31	31 819.95	9 551.63	41 404.58
Toscana.....	932.22	279.70	0.05	1 211.97	54 589.71	16 376.47	70 965.18
Marche.....	79.67	23.91	0.03	103.61	6 307.71	1 892.11	8 199.82
Umbria.....	95.83	31.75	137.58	2 767.10	830.01	3 597.11
Lazio.....	580.82	174.23	755.05	53 571.50	16 071.27	69 642.77
Abruzzi e Molise.....	2 316.48	703.81	41.21	3 021.50	12 259.64	3 677.64	15 937.28
Campania.....	20 363.49	6 105.38	589.70	27 058.57	88 810.11	26 650.24	115 490.35
Puglie.....	14 702.13	4 409.98	64.98	19 177.09	56 563.13	16 963.07	73 531.20
Basilicata.....	6 080.27	1 826.02	7 906.29	4 535.45	1 360.55	5 896.00
Calabria.....	8 515.08	2 554.48	14.34	11 083.90	9 037.81	2 710.16	11 747.97
Sicilia.....	32 261.75	9 678.18	239.62	42 179.55	40 387.41	12 115.43	52 502.84
Sardegna.....	26 689.93	8 007.20	673.09	35 370.22	15 232.68	4 569.66	19 802.34
Regno.....	119 005.17	35 699.50	1 624.94	156 329.61	606 619.32	181 976.84	788 596.16

**fabbricati e delle sovrimposte provinciale e comunale
suppletivi del 1884 e degli anni precedenti.**

COMPARTIMENTI	IN COMPLESSO			SOVRIMPOSTA PROVINCIALE			SOVRIMPOSTA COMUNALE			TOTALE della imposta e delle sovrimposta
	Principale	decimi e reimposi- zioni	TOTALE	Terreni	Fabbricati	TOTALE	Terreni	Fabbricati	TOTALE	
Piemonte.....	74 658.25	22 396.30	97 054.55	1 606.89	30 522.52	32 129.41	2 951.26	52 986.90	55 938.16	185 122.12
Liguria.....	33 725.19	10 117.54	43 842.73	42.99	22 067.00	23 009.99	64.86	25 669.01	25 733.87	92 586.59
Lombardia.....	104 238.27	31 272.97	135 511.24	906.29	38 659.84	39 566.13	2 222.44	95 192.55	97 414.99	272 492.36
Veneto.....	24 210.58	7 262.59	31 473.17	241.87	12 774.10	13 015.97	599.83	31 761.05	32 360.88	76 850.02
Emilia.....	32 042.28	9 612.61	41 654.89	103.75	20 009.80	20 113.55	193.36	35 670.12	35 863.48	97 631.92
Toscana.....	55 521.93	16 656.22	72 178.15	697.92	29 734.51	30 492.43	1 057.77	66 135.54	67 193.31	169 863.89
Marche.....	6 387.38	1 916.05	8 303.43	55.41	4 158.53	4 213.94	96.01	7 000.50	7 096.51	19 613.88
Umbria.....	2 872.93	861.76	3 734.69	64.31	1 679.32	1 743.63	73.83	2 062.94	2 136.77	7 615.09
Lazio.....	54 152.32	16 245.50	70 397.82	212.16	19 115.24	19 327.40	440.07	33 676.88	34 116.95	123 812.17
Abruzzi e Molise.....	14 605.12	4 422.66	19 028.78	1 494.23	8 283.77	9 778.00	807.09	4 578.54	5 385.63	34 192.41
Campania.....	109 203.60	33 345.32	142 548.92	9 037.28	36 049.90	45 087.18	10 336.76	50 921.92	61 258.68	248 894.78
Puglie.....	71 265.26	21 443.03	92 708.29	5 383.37	22 161.19	27 547.56	8 913.47	35 915.05	44 858.52	165 114.37
Basilicata.....	10 615.72	3 186.57	13 802.29	4 396.68	3 396.04	7 792.72	2 055.87	1 659.77	3 715.64	25 310.65
Calabria.....	17 552.89	5 278.98	22 831.87	10 133.29	8 483.27	18 616.56	4 752.38	4 433.89	9 186.27	50 634.70
Sicilia.....	72 649.16	22 033.23	94 682.39	24 391.51	32 692.47	57 083.98	14 857.61	16 917.05	31 774.66	183 541.03
Sardegna.....	41 922.61	13 249.95	55 172.56	18 213.41	10 499.11	28 712.52	12 922.61	8 905.57	21 828.18	105 713.26
Regno.....	725 624.49	219 301.28	944 925.77	76 981.36	301 249.61	378 230.97	62 345.22	473 517.28	535 862.50	1 859 019.24

